

Záznam o účinnosti Územní plán města Brna	
Správní orgán příslušný k vydání Územního plánu města Brna: Zastupitelstvo města Brna	
Datum nabytí účinnosti:	
Pořizovatel: Magistrát města Brna, Odbor územního plánování a rozvoje	
Oprávněná osoba pořizovatele: Ing. arch. Pavla Pannová	
Funkce oprávněné osoby: vedoucí Odboru územního plánování a rozvoje MMB	
Podpis oprávněné osoby:	
	razítko

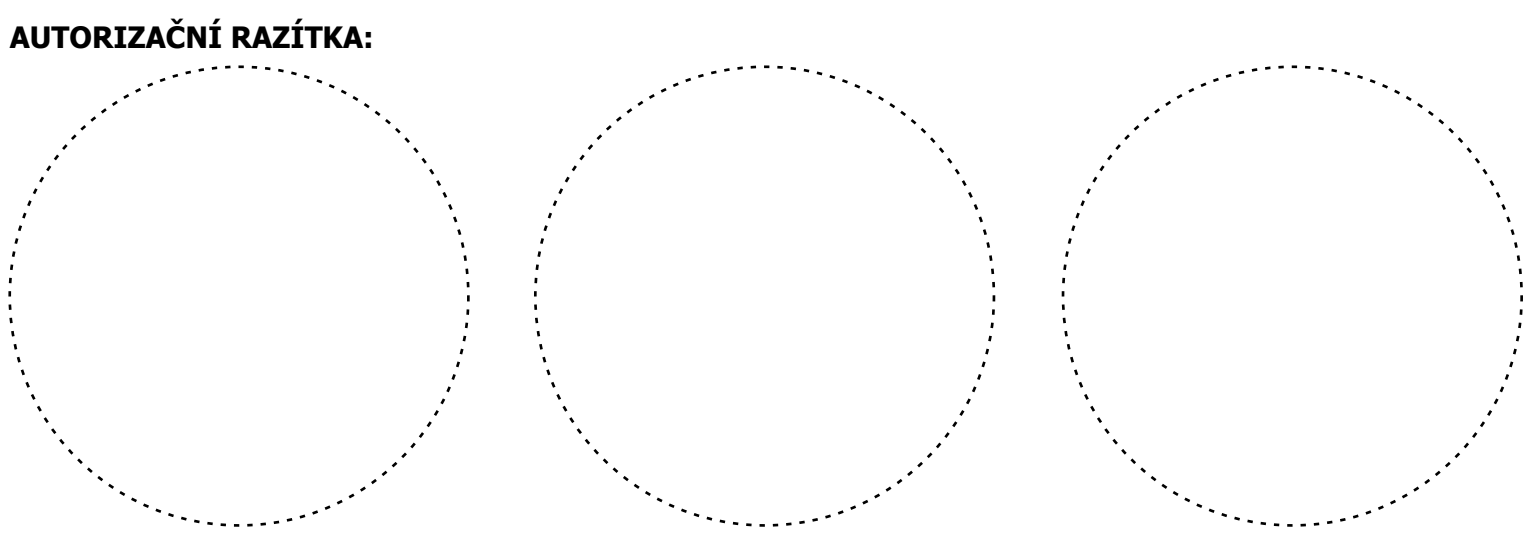
ÚZEMNÍ PLÁN MĚSTA BRNA

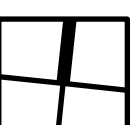
POŘIZOVATEL
Magistrát města Brna
Odbor územního plánování a rozvoje
Kounicova 67, 601 67, Brno

ZPRACOVATEL:
Kancelář architektka města Brna, p. o.
Zelný trh 331/13, 602 00, Brno

ZODPOVĚDNÝ PROJEKTANT:
URBANISTICKÉ ŘEŠENÍ:
DOPRAVNÍ ŘEŠENÍ:
KRAJINA A ÚSES:
VODNÍ TOKY A PPO:
ZÁSOBOVÁNÍ VODOU:
ODKANALIZOVÁNÍ:
ZÁSOBOVÁNÍ TEPLEM:
ZÁSOBOVÁNÍ PLYNEM:
ZÁSOBOVÁNÍ ELEKTRICKOU ENERGIÍ, SPOJE:













Ing. arch. Bohumila Hybská
Ing. Martin Všecka, Ph.D.
RNDr. Jiří Kocián
Ing. Tomáš Havlíček
Ing. Václav Kaštan
Ing. Karolína Koutníková
Ing. Radim Menčík
Ing. Jiří Kolář
Ing. Jiří Putner



DATUM: 03/2022
MĚŘÍTKO: 1:25 000
SEVERKA: 
ČÍSLO PARÉ:

0.4 SILNIČNÍ DOPRAVA - SCHÉMA

Komunikační síť

-  Dálniční komunikace - Dálnice I. a II. třídy
-  Rychlostní komunikace - Místní komunikace I. třídy
-  Rychlostní komunikace - Silnice I. třídy
-  Rychlostní komunikace - Silnice I. třídy v tunelu
-  Nadsběrná komunikace - Místní komunikace II. třídy
-  Nadsběrná komunikace - Silnice I. třídy
-  Nadsběrná komunikace - Silnice II. třídy
-  Nadsběrná komunikace - Silnice II. třídy v tunelu
-  Nadsběrná komunikace - Silnice III. třídy
-  Sběrná komunikace - Místní komunikace II. třídy
-  Sběrná komunikace - Silnice II. třídy
-  Sběrná komunikace - Silnice III. třídy











Rezervy

-  Silnice II. a III. třídy

Dopravní zařízení

-  Parkoviště P+R
-  Truckcentrum
-  Překladisté
-  Mimoúrovňová křižovatka

Mapový podklad

-  Tramvaj
-  Železnice
-  Metropolitní dráha
-  Hlavní nádraží Brno - uzel dálkové dopravy
-  Nádraží a uzel MHD/VHD
-  Uzel MHD/VHD
-  Nádraží
-  Plochy stavební - stabilizované
-  Plochy stavební - přestavbové
-  Plochy stavební - zastavitelné
-  Plochy dopravní infrastruktury
- Plochy lesní
- Plochy vodní a vodo hospodářské
- Správní hranice města Brna
- Hranice katastrálních území

Jevy zobrazené mimo správní území města Brna mají pouze informativní charakter a slouží pro zobrazení návaznosti na okolní dopravní síť.