

Záznam o účinnosti Územní plán města Brna	
Správní orgán příslušný k vydání Územního plánu města Brna: Zastupitelstvo města Brna	
Datum nabytí účinnosti:	
Pořizovatel: Magistrát města Brna, Odbor územního plánování a rozvoje	
Oprávněná osoba pořizovatele: Ing. arch. Pavla Pannová	
Funkce oprávněné osoby: vedoucí Odboru územního plánování a rozvoje MMB	
Podpis oprávněné osoby:	razítko


ÚZEMNÍ PLÁN MĚSTA BRNA

POŘIZOVATEL:
Magistrát města Brna
Odbor územního plánování a rozvoje
Kounicova 67, 601 67, Brno

ZPRACOVATEL:
Kancelář architekta města Brna, p. o.
Zelný trh 331/13, 602 00, Brno

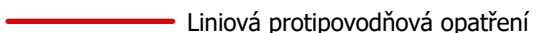
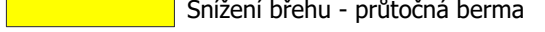




ZODPOVĚDNÝ PROJEKTANT:
Ing. arch. Bohumila Hybská
Ing. Martin Všečka, Ph.D.
RNDr. Jiří Kocián
Ing. Tomáš Havlíček
Ing. Václav Kaštan
Ing. Karolína Koutníková
Ing. Radim Menčík
Ing. Jiří Kolář
Ing. Jiří Püttner



DATUM: 03/2022 MĚŘÍTKO: 1:25 000 SEVERKA:  ČÍSLO PARÉ:

4.0 KONCEPCE PROTIPOVODŇOVÉ OCHRANY

-  Liniová protipovodňová opatření
-  Snížení běhu - přítočná berna
-  Retenční prostor
-  Plocha řízeného rozlivu - Poldr Chřice

- Mapový podklad**
-  Osy vodních toků
 -  Osy zatrubněných vodních toků
 -  Plochy stavební - stabilizované
 -  Plochy stavební - přestavbové
 -  Plochy stavební - zastavitelné
 -  Plochy dopravní infrastruktury
 -  Plochy lesní
 -  Plochy vodní a vodo hospodářské
 -  Správní hranice města Brna
 -  Hranice katastrálních území