

ÚZEMNÍ PLÁN MĚSTA BRNA

Textová část odůvodnění Příloha č. 5
kapitola 19

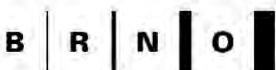
VYHODNOCENÍ PŘIPOMÍNEK

bez osobních údajů

Fáze:

b) Veřejná projednání Návrhu ÚPmB z roku 2020 (červen)

svazek 4b





mmb1es7738b560

Došlo: 29-05-2020

Č.j. MMB: 0231586

Příl:

798

MAGISTRÁT MĚSTA BRNA
ODBOR ÚZEMNÍHO PLÁNOVÁNÍ
A ROZVOJE

PODÁNÍ K NÁVRHU

Návrh Územního plánu města Brna

Podatel	
Typ subjektu:	Fyzická osoba
Příjmení, jméno:	
Datum narození:	
Adresa / sídlo:	
Kontakt:	
Email:	
Telefon:	

Přípomínka	<p>Dostupné malé obchody</p> <p>Návrh ÚPmB obsahuje začlenění maloobchodu do většiny stavebních ploch, zároveň maloobchod nedostatečně reguluje a v rozporu s deklarovanou koncepcí nepodporuje rozptýlenou síť dobře dostupných maloobchodů jako součást města krátkých vzdáleností. Navrhují proto, aby:</p> <ul style="list-style-type: none"> • využití pro maloobchod v plochách pro bydlení (B), smíšených obytných (C) a v plochách komerční vybavenosti (W) bylo omezeno prodejní plochou do 400 m² a počtem parkovacích stání do 10, • využití pro maloobchod v plochách smíšených obytných (C) a plochách komerční vybavenosti (W) bylo do 1.000 m² prodejní plochy a bylo podmíněno realizací v patrových objektech s polyfunkčním využitím a při současném integrování parkování o max. 30 parkovacích stáních, • využití pro maloobchod v plochách veřejné vybavenosti (V), plochách výroby a skladování (P) a plochách lehké výroby (E) bylo podmíněně přípustné do 200 m² prodejní plochy, pokud není realizován v samostatném objektu.
Přípomínka	<p>Podpora pěší a cyklo dopravy</p> <p>ÚPmB nevyužívá dostatečně možnosti usnadnění výstavby cyklistické infrastruktury, a to mj. tím, že by požadoval napojení rozvojových lokalit na síť komunikací pro nemotorovou dopravu, klíčové cyklostezky vymezil jako veřejně prospěšné stavby či definoval místa a zařízení k bezpečnému parkování kol na klíčových přestupních uzlech. Navrhují proto, aby:</p> <ul style="list-style-type: none"> • hlavním využitím ploch dopravní infrastruktury (D) bylo i využití pro pěší a cyklistickou dopravu, • povinnou součástí navrhovaných pozemních komunikací definovaných jako sběrné byly stavebně oddělené koridory zvláště pro cyklistickou dopravu a pěší dopravu, • všechny lokality s počtem reálných nebo očekávaných uživatelů nad 1.500 osob obsahovaly v kartě lokality podmínku stanovující, že výstavbu v lokalitě je možné zahájit až po vybudování dopravního propojení lokality se všemi sousedícími městskými částmi samostatnými cyklostezkami a chodníky, a to stavebně oddělenými od motorové dopravy a vedenými ve směrově i výškově nejpřímější stopě, • grafická část ÚPmB 2.2 Souhrnný výkres dopravy obsahovala také síť páteřních cyklostezek (zejména těch sloužících k propojení jednotlivých městských částí s centrem města nebo jednotlivých městských částí mezi sebou), nikoliv pouze cyklotrasy, • páteřní cyklostezky tam, kde jejich realizaci brání chybějící veřejný pozemek, byly vymezeny jako veřejně prospěšné stavby, • u klíčových železničních stanic a konečných tramvaje (například žel. stanice a zastávky Brno hl.n., Slatina, Chrlice, Starý Lískovec, Řečkovice a Královo Pole, konečné tramvaje Obřany, Líšeň - Holzova, Kamechy, Bosonohy, Přizřenice) byla stanovena podmínka vybudování kapacitních míst a zařízení k bezpečnému odkládání jízdních kol (bike and ride) a tam, kde jejich realizaci brání chybějící veřejný pozemek, byly vymezeny jako veřejně prospěšné stavby.

Připomínka**Veřejný prostor**

V zájmu zvýšení využitelnosti veřejných prostranství pro pěší, cyklisty i zeleň by měl ÚPmB u novostaveb stanovit povinnost umístění odstavných stání mimo veřejná prostranství (tj. stání pro odstavení vozidla v době, kdy se nepoužívá). V oblastech s dobrou dostupností veřejnou dopravou je pak potřeba přizpůsobit minimální počet odstavných a parkovacích stání.

Navrhuji proto, aby v kap. 4.1 Dopravní infrastruktura bylo stanoveno, že:

- odstavná stání se v zastavitelných plochách a v případě novostaveb ve stabilizovaných plochách zřizují mimo veřejná prostranství a s výjimkou rodinných domů v podzemních podlažích budov,
- v místech dobré dostupnosti kolejové dopravy pěší docházkou (ve vzdálenosti do 150 metrů) se součinitel vlivu stupně automobilizace redukuje na poloviční hodnotu součinitele příslušného pásma.

5**5**

Ochrana zeleně

Návrh ÚPmB vágně a nedostatečně stanovuje zastoupení zeleně v různých funkčních typech ploch. Také oslabuje ochranu malých, ale významných ploch zeleně ve stabilizovaných plochách tím, že je absorbuje do jiných funkčních typů ploch. Návrh ÚPmB nezajišťuje dostatečnou ochranu přírodně cenných území, ani dostatečné vytváření prostoru pro zeleň v nové zástavbě, a to včetně ochrany nových ploch k bydlení před zátěží ze sousedních ploch výroby a skladování.

Navrhují proto, aby:

- územní plán definoval koeficient zeleně (KZ), a to následovně:

Koeficient zeleně (KZ) udává poměr nezpevněné plochy osázené vegetací a umožňující vsakování dešťové vody na terénu vůči ploše pozemku. KZ je závazný jak pro disponibilní pozemek pro stavební záměr, tak pro celou jednotlivou funkční plochu. Do koeficientu lze jako nezpevněnou plochu osázenou vegetací náhradním způsobem započíst:

- 1/3 plochy osázených a funkčních vegetačních střech o mocnosti souvrství do 0,3 m,
- 1/2 plochy osázených a funkčních vegetačních střech o mocnosti souvrství nad 0,3 m,
- 80 % plochy osázených a funkčních vegetačních střech o mocnosti souvrství nad 1 m,
- plochu povrchu umožňujícího plnohodnotné vsakování okolo vzrostlých stromů ve zpevněných plochách (mříž, půda, půda s mulčem; nikoli dlažba atp.),
- 5 m² za každý strom ve zpevněné ploše s malou korunou (druh/kultivar s celkovou výškou do 8 m v dospělosti) a dostatečným objemem prokořenitelného prostoru,
- 20 m² za každý strom ve zpevněné ploše se střední korunou (druh/kultivar s celkovou výškou do 15 m v dospělosti) a dostatečným objemem prokořenitelného prostoru,
- 40 m² za každý strom ve zpevněné ploše s velkou korunou (druh/kultivar s celkovou výškou nad 15 m v dospělosti) a dostatečným objemem prokořenitelného prostoru,
- 5 m² za každý běžný metr fasád upravených a využitých pro pnutí popínavých dřevin nebo treláží či pergol na ozeleněných střechách při zajištění dostatečného prokořenitelného prostoru pro dané dřeviny.

Náhradním způsobem je možné započtením nahradit pouze:

- 1/4 požadované plochy KZ v případě samostatně stojících rodinných domů,
- 1/2 požadované plochy KZ u ostatních staveb,
- celou požadovanou plochu pouze výjimečně ve stávající kompaktní blokové zástavbě ve stabilizovaných plochách tam, kde jiným způsobem prokazatelně není možné dosáhnout existujícího urbanistického charakteru (např. v zástavbě nároží bloků a v případě nerovnoměrné parcelace)
- koeficient zeleně byl pro jednotlivé struktury zástavby stanoven následovně:
 - kompaktní: 0,3 pro stabilizované plochy a 0,5 pro zastavitelné plochy
 - volná: 0,6
 - rezidenční nízkopodlažní: 0,5
 - areálová: 0,4
 - omezená: 0,8
 - plochy bez zástavby: 0,9
- plochy nad 2 000 m², které byly definovány územním plánem z r. 1994 jako plochy zeleně (ZP či ZO) a které jsou v Návrhu ÚPmB součástí jiných typů ploch, byly vymezeny jako samostatné plochy městské zeleně (Z); jedná se např. o plochy kolem Komenského nám. (Červeného kostela), alej na tř. Jaroše, vnitroblok u mateřské školy Chodská 15 a desítky dalších zelených pláček, parčíků či vnitrobloků,
- byly v hlavním výkresu vymezeny plochy přírodní se způsobem využití podle § 16 vyhlášky č. 501/2006 Sb., o obecných požadavcích na využívání území, zejména biocentra, zvláště chráněná území, evropsky významné lokality a registrované významné krajinné prvky, a tím byla zajištěna jejich ochrana,
- v kartách lokalit, kde sousedí plochy pro výrobu (E - plochy lehké výroby, P - plochy výroby a skladování) a plochy pro bydlení (B - plochy bydlení, C - plochy smíšené obytné), byla doplněna podmínka předchozí či souběžné realizace pásu izolační zeleně (vzrostlé zeleně o pásu šířky min. 10 m nebo rozloze min. 20 % rozlohy plochy výroby) podél sousedících hranic těchto ploch,
- v obecných zásadách technické infrastruktury bylo stanoveno, že při návrhu tras technické infrastruktury budou sítě sdružovány do koridorů pro dosažení účelného prostorového uspořádání a vytvoření prostoru pro realizaci modrozelené infrastruktury v uličním profilu; a dále, že v územích, která nejsou v současné době plynofikována, mají ostatní vedení a prvky modrozelené infrastruktury prioritu před budováním nového nízkotlakého rozvodu plynu.

Přípomínka**Hospodaření s dešťovou vodou**

Vsakováním dešťové vody všude tam, kde to je možné, můžeme docílit zdravějšího vodního režimu a zmenšení efektu tepelného ostrova.

Navrhují proto, aby:

- do obecných zásad odkanalizování bylo doplněno, že veškeré zastavitelné plochy a plochy přestaveb budou odkanalizovány oddílným systémem kanalizace a bude na nich důsledně vyžadováno hospodaření se srážkovými vodami následovně: srážkové vody budou buď zadržovány s následným sekundárním využitím anebo vsakovány na vlastním pozemku stavby nebo v jejím okolí; pouze pokud to podloží prokazatelně neumožňuje, mohou být dešťové vody vypouštěny do vodoteče nebo dešťové kanalizace, přičemž v těchto případech budou před vypouštěním brzděny v retenčních nádržích. Srážkové vody z veškerých zpevněných ploch veřejných prostranství budou vsakovány, pouze pokud to podloží prokazatelně neumožňuje, mohou být vypouštěny do vodoteče nebo dešťové kanalizace, přičemž v těchto případech budou před vypouštěním brzděny v retenčních nádržích.

V dne

Podpis

Vyplněný formulář zašlete na níže uvedenou adresu:

Magistrát města Brna, Odbor územního plánování a rozvoje, Kounicova 67, 601 67 Brno

MMB/0231586/2020

Připomínka č.1

Vyhodnocení připomínky:

Podatel požaduje, aby v plochách bydlení, smíšených obytných a komerční vybavenosti byla omezena velikost prodejní plochy na 400 m² a počet parkovacích míst na 10 stání. Při realizaci integrovaného parkování do 30 stání pak v rámci patrových objektů v plochách komerční vybavenosti a v plochách smíšených obytných podmíněn připustit až 1 000 m² prodejní plochy. V plochách veřejné vybavenosti, výroby a skladování a lehké výroby podmíněně připustit 200 m² prodejní plochy, pokud není maloobchod realizován v samostatném objektu. Mezi docházkovou vzdáleností maloobchodu a maximální velikostí prodejní plochy maloobchodu nelze spatřovat příčinnou souvislost. Stanovení maximální velikosti prodejní plochy nepředurčuje vzdálenost mezi jednotlivými prodejny. Snížení maximální velikosti prodejní plochy nezaručuje zlepšení časové dostupnosti maloobchodu. Pro dostupnost maloobchodu je proto podstatnější adekvátní rozmístění ploch s rozdílným způsobem využití, které umístění maloobchodu umožňují. Stanovení dané maximální velikosti prodejních ploch (a případné stanovení podmínek pro jejich umístění) je věcí odborného posouzení zpracovatele návrhu územního plánu, které vychází z reálií a odborné úvahy (viz např. plochy C). Obecně lze konstatovat, že požadavek na vyloučení maloobchodu s prodejní plochou větších než 400 resp. 1000 m² plochy nepřiměřeně zhoršuje podmínky pro vyváženou a rozmanitou síť maloobchodu, a to zejména pro ty skupiny zákazníků s rozdílnými vzorci nákupního chování, které prodejny většího plošného formátu preferují, což je v konečném důsledku v rozporu s koncepcí krátkých vzdáleností, na kterou je poukazováno. Požadavek na přísné omezení prodejní plochy nepřiměřeně snižuje potenciál k tomu určených ploch, tj. zejména ploch obytně smíšených (C) a ploch komerční vybavenosti (W). V neposlední řadě je také nutné nastavením regulativů sledovat požadavek zadání územního plánu na vytvoření široké škály možností a forem komerce v rovnoměrném zastoupení na území města.

Při hodnocení přísnosti regulativu určujícího maximální velikost prodejních ploch je nutné mít na zřeteli také ustanovení návrhu územního plánu, které stanoví, že „prodejní plochou se rozumí hrubá podlažní plocha maloobchodního zařízení, kde při prodeji zboží dochází ke kontaktu se zákazníkem (nikoli tedy sklady, komunikace, související administrativní plochy ani nezbytná příslušenství). Maloobchodním zařízením se pak v tomto kontextu rozumí jedna prodejna nebo soubor všech prodejen v rámci jednoho záměru nebo v rámci jednoho funkčně propojeného celku, popř. jako součást též plocha vně prodejny, navazující na budovu a sloužící k výše popsanému způsobu využití.“ Z výše uvedeného plyne, že je-li v rámci jednoho objektu umístováno více prodejních jednotek, jejich prodejní plochy se počítají. Nastavení regulativu příliš přísně by proto mělo za následek nemožnost umístění více (i relativně malých prodejních jednotek) v rámci jednoho záměru.

K připomínce lze také uvést, že počty parkovacích míst a stání jsou dány příslušnými předpisy a normami. Územnímu plánu nepřísluší jejich rozsah stanovovat. Jedná se o podrobnost nad rámec územního plánu.

U jednotlivých ploch s rozdílným způsobem využití lze, kromě výše uvedeného, doplnit následující:

V plochách smíšených obytných (C) je stanovena maximální velikost prodejní plochy 1 500 m². Stanovení této hranice je řádně odůvodněno v Odůvodnění pro první veřejné projednání (str. 259), a to následovně: „Využití pro maloobchod v hlavním využití je omezeno prodejní plochou do 1500 m²; při projednání konceptu byla uvedena prodejní plocha do 1000 m². Při změně velikosti výměry vycházel zpracovatel z nedávno provedeného průzkumu maloobchodního prodeje a z vlastního šetření prodejních ploch největších maloobchodních řetězců (zejména supermarketů a diskontní prodejny), ze kterých je zřejmé, že průměrná

velikost standardních typických prodejen maloobchodu se sice v průměru pohybuje v rozmezí 800-1200 m², ovšem v hustě obydlených oblastech prodejny klasických maloobchodních řetězců dosahují prodejní plochy 1500 m². Údaj byl tedy změněn v souladu se zjištěními z reality. "Maloobchod nad 1500 m² (avšak do 5000 m²) prodejní plochy lze realizovat pouze v patrových objektech při současném integrování parkování v objektu a jiné využití, pokud je zachována polyfunkčnost v ploše a využití je slučitelné s využitím navazujícího území.

V návrhu ÚPmB také byla stanovena na základě průzkumu zpracovatele maximální přípustná prodejní plocha maloobchodu 1 500 m² v plochách bydlení (B). Při projednávání návrhu ÚPmB projevila veřejnost obavu z neúměrně rozsáhlých prodejen při nevhodné lokalizaci. Tvůrci územního plánu námitkám vyšli vstříc, s tím, že prodejní plocha bude snížena na 1 000 m² a pro větší prodejnu (do 1500 m²) je třeba doložit vhodnost situačního řešení podle okolností v území. Pro ověření stanoveného údaje lze použít řetězce Lidl, Albert, Billa a Penny typu supermarket, jejichž průměrná prodejní plocha je asi 900 m² (rozptyl velikosti jednotlivých prodejen je přitom ovšem značný, pohybuje se od 500 m² až po 2 000 m²). Prodejní plocha tvoří velkou většinu (odborným odhadem cca 80 %), celkové výměry objektu. Stanovená velikost 1 000 m² prodejní plochy tak odpovídá běžným supermarketům výše uvedených řetězců, neznemožňuje tedy realizaci běžného občanského vybavení v území; větší provozovny je pak třeba prověřit podle okolností v území. Připomínce je tedy v tomto bodě částečně vyhověno.

Pro plochy komerční (W) lze uvést, že pokud by byla snížena velikost prodejní plochy na velikost uvedenou v podání (tj. 400 resp. 1000 m²), nesplňovala by tyto podmínky řada z již existujících maloobchodních prodejen, které tvoří základ maloobchodní sítě, nacházejících se ve stabilizovaných plochách. Plochy komerční vybavenosti by při restriktivním stanovení maximální velikosti prodejní plochy nemohly plnit svoji předpokládanou funkci.

V podmínkách využití plochy veřejné vybavenosti (V) není maloobchod výslovně uveden. Lze jej však řadit mezi přípustné využití, které je definováno jako „využití související, podmiňující nebo využití sloužící záměrům hlavnímu využití“. Z tohoto lze vyvozovat, že případné maloobchodní využití, ačkoliv není jeho rozsah vyjádřen plošně, musí být pouze takového rozsahu, který odpovídá potřebám daného hlavního využití. Pro úplnost lze uvést, že v ploše veřejné vybavenosti (V) je taktéž možné, avšak až po naplnění hlavní funkce, umístit jiné funkční využití.

V plochách lehké výroby (E) odůvodnění výslovně stanovuje, že „regulativ směřuje k zachování smyslu uvedených ploch: plochy by měly mít charakter primárně produkční a skladovací a neměly by být vytěžovány pro čistě maloobchodní záměry. Ilustrativně popsáno, např. běžná provozovna typizovaného maloobchodu (Lidl, Billa, Albert apod.) by zde neměla být samostatně přípustná, zatímco např. sklad sanitárního zařízení a obkládacích materiálů ve spojení s prodejnou či předváděcími místnostmi pro zákazníky typově odpovídá záměrům plochy E.“ Jedná o specifický druh prodeje, u kterého se nepředpokládá, že bude vytvářet síť základní dostupnosti maloobchodu. Vzhledem k charakteru plochy, omezování velikosti prodejní plochy není vhodným nástrojem regulace.

Plochy výroby a skladování (P) nejsou určeny pro klasický maloobchodní prodej. Vzhledem k charakteru plochy, omezování velikosti prodejní plochy není vhodným nástrojem regulace.

Připomínka č.2

Vyhodnocení připomínky:

V rámci podání je uveden názor podatele, že návrh ÚPmB nevyužívá dostatečně možnosti usnadnění výstavby cyklistické infrastruktury, požaduje vymezení „klíčových cyklostezek“ jako veřejně prospěšné stavby a definoval místa pro bezpečné parkování kol na „klíčových přestupních uzlech“.

Úkolem územního plánu je vytvářet územní podmínky pro možnost umístění záměrů, nikoliv zajistit „bezproblémovou“ realizaci všech záměrů a znát podrobné technické provedení jednotlivých úseků. Obecně územní plán stanovuje základní koncepci rozvoje území obce, ochrany jeho hodnot, jeho plošného a prostorového uspořádání, uspořádání krajiny a koncepci veřejné infrastruktury a stanovuje podmínky pro využití území. Nový Územní plán města Brna (ÚPmB) pracuje s méně podrobným měřítkem hlavního výkresu 1:10 000, než tomu je u současného (1:5000).

K požadavku na zařazení cyklistické dopravy do hlavního využití ploch dopravní infrastruktury uvádíme:

Pro dokladování transparentnosti procesu vyhodnocení podání je uvedeno také mezitimní vyhodnocení připomínky z r. 2020:

Požadavku nebylo v roce 2020 vyhověno, protože: „V rámci stanovení podmínek využití ploch v kap. 6.2. a kap. 6.3.3.10 závazné textové části je umožněno umístění cyklistické infrastruktury ve všech plochách s rozdílným způsobem využití, přičemž v plochách dopravní infrastruktury D je jejich umístění přípustné.

Požadavek na zařazení pěší a cyklistické dopravy do hlavního využití ploch dopravní infrastruktury D, jehož součástí jsou především komunikace vyššího dopravního významu tvořící páteř základního komunikačního systému, neodpovídá charakteru a způsobu vymezení ploch s rozdílným způsobem využití. Toto je primárně umožněno v plochách veřejných prostranství, které slouží obsluze ploch dopravní a technickou infrastrukturou za současného umožnění průchodu a pohybu obyvatel, tedy v rámci této plochy s rozdílným způsobem využití je cyklistická infrastruktura součástí hlavního využití.

Jelikož však v rámci stanoviska dotčeného orgánu byla uplatněna podmínka k vedení cyklistické dopravy v souběhu s komunikacemi, bude v této souvislosti zpřesněna a doplněna výroková část i odůvodnění návrhu řešení. V této souvislosti je možné prověřit případnou úpravu znění podmínek využití ploch s rozdílným způsobem využití.“

Konečné vyhodnocení připomínky se vztahuje k výslednému řešení Návrhu nového ÚPmB: V rámci zpřesnění kap. 4.1 Dopravní infrastruktura a stanovení podmínek využití ploch v kap. 6.2. a kap. 6.3.3.10 závazné textové části je umožněno umístění pěší a cyklistické infrastruktury ve všech plochách s rozdílným způsobem využití, přičemž v plochách dopravní infrastruktury D je jejich umístění přípustné i jako hlavní využití.

Tímto je požadavek zohledněn.

Další jednotlivě uvedené požadavky jsou nad rámec podrobnosti zpracování územního plánu a níže uvádíme:

Ke stanovení podmínky povinné segregace pěší a cyklistické dopravy podél sběrných komunikací a zahájení výstavby až po dobudování propojení lokality se všemi sousedními městskými částmi samostatnými stezkami a chodníky uvádíme, že je tímto již předjímano konkrétní technické řešení vlastní realizace, aniž by byla ve všech skutečnostech známa reálná možnost v území, a ne vždy je možné z hlediska různých omezení a limitů tyto podmínky naplnit. Současně jakýkoliv záměr musí splňovat platné právní předpisy a normy.

V rámci územního plánu jsou vytvářeny územní podmínky pro možnost vedení v rámci ploch nebo koridorů. To, jakým způsobem bude možné uliční prostor uspořádat, případně propojení trasovat je předmětem dalších podrobnějších stupňů projektové dokumentace a podmínek vlastníka komunikace. Podrobnost měřítka zpracování výkresu 2.2 Souhrnný výkres dopravy neumožňuje grafické zobrazení požadavku zobrazení oddělených koridorů cyklistických a pěších tras.

Z tohoto důvodu nelze této podmínce z hlediska podrobnosti zpracování územně plánovací dokumentace vyhovět.

Z hlediska požadavku na zakreslení dalších cyklotras uvádíme, že v rámci cyklistické dopravy byl zvolen obecnější přístup.

Ve výkresu 2.2. Souhrnný výkres dopravy jsou vyznačeny „vybrané samostatné cyklotrasy“, kterými jsou zpřesněny záměry ze Zásad územního rozvoje Jihomoravského kraje. Ve výkresu odůvodnění O.6 Cyklistická doprava – schéma jsou k výše uvedenému jevu navíc vyznačeny

„vybrané pouliční cyklotrasy“, které naznačují možná vybraná propojení území města, která však již nejsou závazná a je možné je operativně upravovat nebo dále doplňovat.

Grafické předurčení cyklotras by se v rámci přípravy záměrů mohlo ukázat jako omezující v případě potřeby úpravy vedení trasy; odlišné řešení by mohlo vést ke změně územního plánu a tím neúměrnému prodloužení přípravy záměrů.

Z dlouhodobých zkušeností se toto ukázalo jako nevhodné a z tohoto důvodu bylo přistoupeno k vymezení koridorů zajišťujících návaznost na koridory dle textové části nadřazené územně plánovací dokumentace (Zásad územního rozvoje Jihomoravského kraje), které jsou územním plánem zpřesněny. Všem ostatním trasám je obecně umožněno jejich umístění ve všech plochách s rozdílným způsobem využití v rámci obecných podmínek využití území. Z tohoto důvodu nelze požadavku vyhovět.

Z hlediska požadavku vymezení „páteřních“ cyklistických stezek jako veřejně prospěšné stavby je nutno uvést, že nám v současné době není znám komplexní průběh všech cyklotras a cyklostezek na správním území města a z tohoto důvodu není možné vymezit přesný průmět všech záměrů. Současně byl z hlediska přípravy zvolen obecnější přístup, aby jakýkoliv nový záměr nevyžadoval změnu územního plánu. Z tohoto důvodu nelze požadavku vyhovět.

Pokud se jedná o požadavek na vybudování kapacitních míst a zařízení k bezpečnému odkládání kol u „klíčových železničních stanic a konečných tramvají“ či parkoviště pro kola, jedná se o záměry nad podrobnost územního plánu, jejich umístění je obecně přípustné v rámci doplňujícího nebo souvisejícího využití ve všech plochách s rozdílným způsobem využití a není nutné pro ně předjímat umístění a vymezení, potažmo vymezovat plochu jako veřejně prospěšnou stavbu. Pokud není znám konkrétní projekt, nelze s přesností stanovit dotčené pozemky, a tedy i vymezit jako veřejně prospěšné stavby. Z tohoto důvodu nelze požadavku vyhovět.

Připomínka č.3

Vyhodnocení připomínky:

V závazné části ÚPmB je uvedeno, že veškeré zastavitelné plochy a plochy přestaveb budou odkanalizovány oddílným systémem kanalizace a bude na nich důsledně vyžadováno hospodaření se srážkovými vodami. Tento požadavek již ukládá v současné době platná legislativa - zákon o vodách (254/2001 Sb.) a vyhl. 501/2006 Sb. (§ 20, odst. 5c). Dále je kladen důraz na tzv. modrozelenou infrastrukturu, která má zlepšit i mikroklimatické podmínky ve městě.

Připomínka č.4

Vyhodnocení připomínky:

- Zastoupení zeleně v různých typech ploch

Zastoupení zeleně v plochách s rozdílným způsobem využití je v návrhu nového ÚPmB řešeno stanovením povinného minimálního plošného zastoupení zeleně na rostlém terénu v plochách bydlení, v plochách smíšených obytných, v plochách rekreace, a v plochách zahrádek pro disponibilní pozemky stavebního záměru a pro plochu současně (od podmínky splnit zastoupení současně i pro funkční plochu bude upuštěno).

Pořizovatel bude také požadovat stanovit toto zastoupení v podmínkách využití území i pro plochu komerční vybavenosti - W. V případě ploch výroby a skladování (P) a lehké výroby (E) bude požadavek na minimální zastoupení zeleně doplněn do karet rozvojových lokalit těchto ploch.

Vámi navrhované řešení koeficientů zeleně se nejeví účelné z následujících důvodů:

Územní plán má stanovit základní koncepci rozvoje území obce, ochranu jeho hodnot, jeho plošného a prostorového uspořádání (tj. urbanistickou koncepci), uspořádání krajiny a koncepci veřejné infrastruktury, vymezit zastavěné území, plochy a koridory, zejména zastavitelné plochy a plochy přestavby, veřejně prospěšné stavby a veřejně prospěšná opatření a územní rezervy. A stanovit podmínky pro využívání těchto ploch a koridorů. Posláním územních plánů je stanovit pravidla udržitelného rozvoje a využívání území, nikoliv regulace jednotlivých pozemků. Územní plán nesmí obsahovat podrobnosti náležejícím svým

obsahem regulačního plánu nebo územním rozhodnutím. Lze pořídit územní plán s těmito regulačními prvky, ale tato skutečnost musí být v rozhodnutí zastupitelstva o pořízení nebo zadání územního plánu výslovně uvedena.

Regulace v podrobnosti na jednotlivé druhy vegetačních prvků, kultivar, či materiálové provedení povrchů jednotlivých vegetačních prvků není v podrobnosti, která náleží územnímu plánu. Problematické se jeví aplikování tohoto principu v praxi, při posuzování záměru při vydání závazného stanoviska orgánu územního plánování a také následný monitoring těchto podmínek.

Návrh nového územního plánu navrhuje odlišnou koncepci, která však také stanovuje podíl nezastavěné plochy ve vztahu k celkové ploše pozemku, rostlého terénu umožňující vsak dešťové vody. Minimální plošné zastoupení zeleně na terénu není nutné dodržet pouze v odůvodněných případech.

Pořizovatel však udělí pokyn problematiku stanovení minimálního plošného zastoupení zeleně prověřit a upravit.

- Ochrana zeleně v jiných plochách s RZV

Z důvodů zvoleného měřítka výkresů a podrobnosti Územního plánu byla stanovena minimální velikost plochy RZV na 0,5 ha (5 000 m²) a v níže definovaných případech na 0,2 ha (2 000 m²) v souladu s ustanovením § 3 odst. 1 vyhlášky č. 501/2006 Sb. Ve výjimečných případech, pokud si to vymezení a koncepce Územního plánu vyžaduje, jsou zobrazované plochy RZV menší. Takto zvolená velikost ploch RZV vychází z principu koncepce a měřítka výkresů, kde kresba nemůže zachycovat nepřiměřený detail. Pokud existují pozemky stejného účelu využití, ale tvoří plochu podměrečnou, tj. menší než 0,5 ha, jsou zpravidla agregovány do jiných ploch RZV s jiným využitím. Tato skutečnost vychází také z projednaného konceptu územního plánu. V textové části odůvodnění je uvedeno, že plochami, které jsou vymezené ve velikosti 0,2-0,5 ha jsou plochy městské a krajinné zeleně, zvláště pak pro plochy městské zeleně uvedené ve Vyhlášce o zeleni města Brna (Nejvýznamnější plochy městské zeleně).

Pořizovatel je názoru, že vzhledem k výše uvedenému je agregovaná zeleň v rámci jiných ploch nedostatečně chráněna ve vztahu k umístování záměrů, udělí tedy pokyn doplnit obecný regulativ, který tuto skutečnost ošetří. Dále jsou uděleny pokyny na základě připomínek a námitek k návrhu ÚPmB konkrétní plochy zeleně z aktuálně platného ÚPmB vymezit, pokud budou graficky čitelné v měřítku hlavního výkresu.

- Vymezení ploch přírodních

Hlavní výkres návrhu nového územního plánu obsahuje grafické vyznačení prvků systému ÚSES (biokoridory a biocentra) a současně také vymezené plochy přírodní (plochy lesní a plochy krajinné zeleně).

Zvláště chráněná území, Evropsky významné lokality a registrované významné krajinné prvky jsou pro potřeby územního plánování obsaženy jako limit využití území (od poskytovatelů údajů) v územně analytických podkladech. Jejich přímá ochrana vyplývá z jiné legislativy, především zákona č. 114/1992 Sb. o ochraně přírody a krajiny. Nebudou tedy závazně vymezeny v hlavním výkrese, ale obsaženy jsou ve výkrese koordinačním (M1:10 000, grafická část odůvodnění).

- Předepsání izolační zeleně

V dokumentu Vyhodnocení vlivu na udržitelný rozvoj území je v kapitole A.VII.12 Kumulativní a synergické vlivy uvedeno:

V této souvislosti nebylo identifikováno synergické resp. kumulativní spolupůsobení vymezených rozvojových zón s územním soustředěním ploch výroby vůči plochám bydlení v souvisejícím území z důvodů vhodného zasazení ploch průmyslu v jednotlivých případech z hlediska vzdáleností k chráněným objektům, možnostem dopravního napojení ploch výroby a vhodného členění funkcí v území umožňujícího odclonění rezidenčních zón od zón výrobních plochami s možnostmi umístění jiné než rezidenční zástavby např. plochy smíšené, veřejná prostranství, izolační zeleň nebo občanská vybavenost. Zároveň návrh ÚP stanovuje regulativy využití ploch průmyslové výroby a lehké výroby tak, aby tyto nepredisponovaly negativní vliv působící na vlastní vymezenou plochu. Umístované záměry je třeba prověřit jednotlivě v rámci navazujících fází projektové přípravy.

Pořizovatel doporučí řešit problematiku izolační zeleně na rozhraní případných možných konfliktních hranicích ploch v rámci jednotlivých karet rozvojových lokalit a zpracovat následující cílená opatření:

Při zastavování ploch výroby v návaznosti na volnou krajinu je třeba dbát na vhodné zapojení ploch do krajiny prostřednictvím pásů izolační zeleně na rozhraní zastavitelného území a volné krajiny.

- Modrozelená infrastruktura

Všechna vedení technické infrastruktury a prvků modrozelené infrastruktury jako součást veřejně prospěšné infrastruktury jsou z hlediska jejich prostorové koordinace rovnocenná. Tomuto požadavku tedy nelze vyhovět. V kapitole 4.2 Technická infrastruktura (závazné textové části) je uvedeno, že v zastavěném území města se síť technické infrastruktury zpravidla umísťují do společných tras nebo do souběhu se stávajícími trasami technické a dopravní infrastruktury. Ve veřejných prostranstvích je nutné koordinovat všechny prvky zde umísťované. Důležitým hlediskem při posuzování priorit jednotlivých součástí veřejných prostranství při jejich koordinaci je celkový pohled na provoz a fungování města. Při návrhu tras technické infrastruktury je důležité sdružování sítí do koridorů a jejich účelné prostorové uspořádání.

Pro všechny navržené trasy technické infrastruktury je závazné jejich směrové vedení. Upřesnění tras, polohy objektů a zařízení, určení místa napojení, způsobu technického provedení a vedení přípojných tras bude provedeno při zpracování podrobnější územně plánovací nebo projektové dokumentace, a to za podmínek obecně závazných právních předpisů.

Připomínka č.5

Vyhodnocení připomínky:

Řešení dopravy v klidu v návrhu územního plánu vychází z příslušných právních předpisů (viz kap. 5.8.1.1. textové části odůvodnění). Vyhláška č. 501/2006 Sb., provádějící stavební zákon stanoví, že pro každou stavbu je nutno vybudovat parkovací a odstavná stání v počtu dle ČSN 73 6110, kap. 14.1). která stanoví vzorec, do něž jako významný (ovšem nikoli jediný) parametr vstupuje součinitel vlivu stupně automobilizace, přičemž tento má být dle ČSN 73 6110 převzat z územně plánovací dokumentace. Tento územní plán tedy cílový koeficient vlivu stupně automobilizace stanoví, a to rozdílně podle části města, kdy nižší hodnota (tedy nižší požadovaný minimální počet parkovacích a odstavných stání) je stanovena pro lokality uvnitř Velkého městského okruhu s nežádoucím zavlékáním vyššího počtu automobilů. Tři pásma uvnitř VMO jsou zvolena z potřeby odlišit zvláštní charakter historického jádra města a zmenšit rozdíl koeficientu na administrativně určené hranici. Hranice pásem jsou určeny dle možností významnou ulicí, resp. komunikací, v případě její absence zelenými plochami oddělovacími částí města. Zásadně hranice nevede plochami pro výstavbu budov, a to pro zamezení sporů při přesahu stavebního záměru do více pásem. Stávající ČSN 73 6110 stanoví, že ve výpočtu se jako nejmenší hodnota součinitel vlivu stupně automobilizace použije 1,0 (400 aut na 1000 obyvatel) – toto spodní omezení nelze s ohledem na aktuální trendy v náhledu na parkování považovat za dlouhodobě udržitelné a lze předpokládat, že bude v blízké době výrazně sníženo.

MAGISTRÁT MĚSTA BRNA
ODBOR ÚZEMNÍHO PLÁNOVÁNÍ
A ROZVOJE

mmb1es7738b570

PODÁNÍ K NÁVRHU

Návrh Územního plánu města Brna

Podatel	
Typ subjektu:	Fyzická osoba
Příjmení, jméno:	Datum narození:
Adresa / sídlo:	
Kontakt:	Email:
	Telefon:

1	<p>Přípomínka</p> <p>Dostupné malé obchody Návrh ÚPmB obsahuje začlenění maloobchodu do většiny stavebních ploch, zároveň maloobchod nedostatečně reguluje a v rozporu s deklarovanou koncepcí nepodporuje rozptýlenou síť dobře dostupných maloobchodů jako součást města krátkých vzdáleností. Navrhují proto, aby:</p> <ul style="list-style-type: none"> • využití pro maloobchod v plochách pro bydlení (B), smíšených obytných (C) a v plochách komerční vybavenosti (W) bylo omezeno prodejní plochou do 400 m² a počtem parkovacích stání do 10, • využití pro maloobchod v plochách smíšených obytných (C) a plochách komerční vybavenosti (W) bylo do 1.000 m² prodejní plochy a bylo podmíněno realizací v patrových objektech s polyfunkčním využitím a při současném integrování parkování o max. 30 parkovacích stání, • využití pro maloobchod v plochách veřejné vybavenosti (V), plochách výroby a skladování (P) a plochách lehké výroby (E) bylo podmíněně přípustné do 200 m² prodejní plochy, pokud není realizován v samostatném objektu. 	1
2	<p>Přípomínka</p> <p>Podpora pěší a cyklo dopravy ÚPmB nevyužívá dostatečně možnosti usnadnění výstavby cyklistické infrastruktury, a to mj. tím, že by požadoval napojení rozvojových lokalit na síť komunikací pro nemotorovou dopravu, klíčové cyklostezky vymezil jako veřejně prospěšné stavby či definoval místa a zařízení k bezpečnému parkování kol na klíčových přestupních uzlech. Navrhují proto, aby:</p> <ul style="list-style-type: none"> • hlavním využitím ploch dopravní infrastruktury (D) bylo i využití pro pěší a cyklistickou dopravu, • povinnou součástí navrhovaných pozemních komunikací definovaných jako sběrné byly stavebně oddělené koridory zvláště pro cyklistickou dopravu a pěší dopravu, • všechny lokality s počtem reálných nebo očekávaných uživatelů nad 1.500 osob obsahovaly v kartě lokality podmínku stanovující, že výstavbu v lokalitě je možné zahájit až po vybudování dopravního propojení lokality se všemi sousedícími městskými částmi samostatnými cyklostezkami a chodníky, a to stavebně oddělenými od motorové dopravy a vedenými ve směrově i výškově nejprůběžnější stopě, • grafická část ÚPmB 2.2 Souhrnný výkres dopravy obsahovala také síť páteřních cyklostezek (zejména těch sloužících k propojení jednotlivých městských částí s centrem města nebo jednotlivých městských částí mezi sebou), nikoliv pouze cyklotrasy, • páteřní cyklostezky tam, kde jejich realizaci brání chybějící veřejný pozemek, byly vymezeny jako veřejně prospěšné stavby, • u klíčových železničních stanic a konečných tramvaje (například žel. stanice a zastávky Brno hl.n., Slatina, Chrlice, Starý Lískovec, Řečkovice a Královo Pole, konečné tramvaje Obřany, Líšeň - Holzova, Kamechy, Bosonohy, Přízřenice) byla stanovena podmínka vybudování kapacitních míst a zařízení k bezpečnému odkládání jízdních kol (bike and ride) a tam, kde jejich realizaci brání chybějící veřejný pozemek, byly vymezeny jako veřejně prospěšné stavby. 	2

Připomínka**Veřejný prostor**

V zájmu zvýšení využitelnosti veřejných prostranství pro pěší, cyklisty i zeleň by měl ÚPmB u novostaveb stanovit povinnost umístění odstavných stání mimo veřejná prostranství (tj. stání pro odstavení vozidla v době, kdy se nepoužívá). V oblastech s dobrou dostupností veřejnou dopravou je pak potřeba přizpůsobit minimální počet odstavných a parkovacích stání.

Navrhuji proto, aby v kap. 4.1 Dopravní infrastruktura bylo stanoveno, že:

- odstavná stání se v zastavitelných plochách a v případě novostaveb ve stabilizovaných plochách zřizují mimo veřejná prostranství a s výjimkou rodinných domů v podzemních podlažích budov,
- v místech dobré dostupnosti kolejové dopravy pěší docházkou (ve vzdálenosti do 150 metrů) se součinitel vlivu stupně automobilizace redukuje na poloviční hodnotu součinitele příslušného pásma.

5**5**

Ochrana zeleně

Návrh ÚPmB vágně a nedostatečně stanovuje zastoupení zeleně v různých funkčních typech ploch. Také oslabuje ochranu malých, ale významných ploch zeleně ve stabilizovaných plochách tím, že je absorbuje do jiných funkčních typů ploch. Návrh ÚPmB nezajišťuje dostatečnou ochranu přírodně cenných území, ani dostatečné vytváření prostoru pro zeleň v nové zástavbě, a to včetně ochrany nových ploch k bydlení před zátěží ze sousedních ploch výroby a skladování.

Navrhují proto, aby:

- územní plán definoval koeficient zeleně (KZ), a to následovně:

Koeficient zeleně (KZ) udává poměr nezpevněné plochy osázené vegetací a umožňující vsakování dešťové vody na terénu vůči ploše pozemku. KZ je závazný jak pro disponibilní pozemek pro stavební záměr, tak pro celou jednotlivou funkční plochu. Do koeficientu lze jako nezpevněnou plochu osázenou vegetací náhradním způsobem započítat:

- $\frac{1}{3}$ plochy osazených a funkčních vegetačních střech o mocnosti souvrství do 0,3 m,
- $\frac{1}{2}$ plochy osazených a funkčních vegetačních střech o mocnosti souvrství nad 0,3 m,
- 80 % plochy osazených a funkčních vegetačních střech o mocnosti souvrství nad 1 m,
- plochu povrchu umožňujícího plnohodnotné vsakování okolo vzrostlých stromů ve zpevněných plochách (mříž, půda, půda s mulčem; nikoli dlažba atp.),
- 5 m² za každý strom ve zpevněné ploše s malou korunou (druh/kultivar s celkovou výškou do 8 m v dospělosti) a dostatečným objemem prokořenitelného prostoru,
- 20 m² za každý strom ve zpevněné ploše se střední korunou (druh/kultivar s celkovou výškou do 15 m v dospělosti) a dostatečným objemem prokořenitelného prostoru,
- 40 m² za každý strom ve zpevněné ploše s velkou korunou (druh/kultivar s celkovou výškou nad 15 m v dospělosti) a dostatečným objemem prokořenitelného prostoru,
- 5 m² za každý běžný metr fasád upravených a využitých pro pnutí popínavých dřevin nebo treláží či pergol na ozeleněných střechách při zajištění dostatečného prokořenitelného prostoru pro dané dřeviny.

Náhradním způsobem je možné započtením nahradit pouze:

- $\frac{1}{4}$ požadované plochy KZ v případě samostatně stojících rodinných domů,
- $\frac{1}{2}$ požadované plochy KZ u ostatních staveb,
- celou požadovanou plochu pouze výjimečně ve stávající kompaktní blokové zástavbě ve stabilizovaných plochách tam, kde jiným způsobem prokazatelně není možné dosáhnout existujícího urbanistického charakteru (např. v zástavbě nároží bloků a v případě nerovnoměrné parcelace)
- koeficient zeleně byl pro jednotlivé struktury zástavby stanoven následovně:
 - kompaktní: 0,3 pro stabilizované plochy a 0,5 pro zastavitelné plochy
 - volná: 0,6
 - rezidenční nízkopodlažní: 0,5
 - areálová: 0,4
 - omezená: 0,8
 - plochy bez zástavby: 0,9

• plochy nad 2 000 m², které byly definovány územním plánem z r. 1994 jako plochy zeleně (ZP či ZO) a které jsou v Návrhu ÚPmB součástí jiných typů ploch, byly vymezeny jako samostatné plochy městské zeleně (Z); jedná se např. o plochy kolem Komenského nám. (Červeného kostela), alej na tř. Jaroše, vnitroblok u mateřské školy Chodská 15 a desítky dalších zelených plácků, parčíků či vnitrobloků,

• byly v hlavním výkresu vymezeny plochy přírodní se způsobem využití podle § 16 vyhlášky č. 501/2006 Sb., o obecných požadavcích na využívání území, zejména biocentra, zvláště chráněná území, evropsky významné lokality a registrované významné krajinné prvky, a tím byla zajištěna jejich ochrana,

• v kartách lokalit, kde sousedí plochy pro výrobu (E – plochy lehké výroby, P – plochy výroby a skladování) a plochy pro bydlení (B – plochy bydlení, C – plochy smíšené obytné), byla doplněna podmínka předchozí či souběžné realizace pásu izolační zeleně (vzrostlé zeleně o pásu šířky min. 10 m nebo rozloze min. 20 % rozlohy plochy výroby) podél sousedících hranic těchto ploch,

• v obecných zásadách technické infrastruktury bylo stanoveno, že při návrhu tras technické infrastruktury budou sítě sdružovány do koridorů pro dosažení účelného prostorového uspořádání a vytvoření prostoru pro realizaci modrozelené infrastruktury v uličním profilu; a dále, že v územích, která nejsou v současné době plynofikována, mají ostatní vedení a prvky modrozelené infrastruktury prioritu před budováním nového nízkotlakého rozvodu plynu.

Přípomínka**Hospodaření s dešťovou vodou**

Vsakováním dešťové vody všude tam, kde to je možné, můžeme docílit zdravějšího vodního režimu a zmenšení efektu tepelného ostrova.

Navrhují proto, aby:

- do obecných zásad odkanalizování bylo doplněno, že veškeré zastavitelné plochy a plochy přestaveb budou odkanalizovány oddílným systémem kanalizace a bude na nich důsledně vyžadováno hospodaření se srážkovými vodami následovně: srážkové vody budou buď zadržovány s následným sekundárním využitím anebo vsakovány na vlastním pozemku stavby nebo v jejím okolí; pouze pokud to podloží prokazatelně neumožňuje, mohou být dešťové vody vypouštěny do vodoteče nebo dešťové kanalizace, přičemž v těchto případech budou před vypouštěním brzděny v retenčních nádržích. Srážkové vody z veškerých zpevněných ploch veřejných prostranství budou vsakovány, pouze pokud to podloží prokazatelně neumožňuje, mohou být vypouštěny do vodoteče nebo dešťové kanalizace, přičemž v těchto případech budou před vypouštěním brzděny v retenčních nádržích.

V dne

Podpis

Vyplněný formulář zašlete na níže uvedenou adresu:

Magistrát města Brna, Odbor územního plánování a rozvoje, Kounicova 67, 601 67 Brno

MMB/0231601/2020

Připomínka č.1

Vyhodnocení připomínky:

Podatel požaduje, aby v plochách bydlení, smíšených obytných a komerční vybavenosti byla omezena velikost prodejní plochy na 400 m² a počet parkovacích míst na 10 stání. Při realizaci integrovaného parkování do 30 stání pak v rámci patrových objektů v plochách komerční vybavenosti a v plochách smíšených obytných podmíněn připustit až 1 000 m² prodejní plochy. V plochách veřejné vybavenosti, výroby a skladování a lehké výroby podmíněně připustit 200 m² prodejní plochy, pokud není maloobchod realizován v samostatném objektu. Mezi docházkovou vzdáleností maloobchodu a maximální velikostí prodejní plochy maloobchodu nelze spatřovat příčinnou souvislost. Stanovení maximální velikosti prodejní plochy nepředurčuje vzdálenost mezi jednotlivými prodejny. Snížení maximální velikosti prodejní plochy nezaručuje zlepšení časové dostupnosti maloobchodu. Pro dostupnost maloobchodu je proto podstatnější adekvátní rozmístění ploch s rozdílným způsobem využití, které umístění maloobchodu umožňují. Stanovení dané maximální velikosti prodejních ploch (a případné stanovení podmínek pro jejich umístění) je věcí odborného posouzení zpracovatele návrhu územního plánu, které vychází z reálií a odborné úvahy (viz např. plochy C). Obecně lze konstatovat, že požadavek na vyloučení maloobchodu s prodejní plochou větších než 400 resp. 1000 m² plochy nepřiměřeně zhoršuje podmínky pro vyváženou a rozmanitou síť maloobchodu, a to zejména pro ty skupiny zákazníků s rozdílnými vzorci nákupního chování, které prodejny většího plošného formátu preferují, což je v konečném důsledku v rozporu s koncepcí krátkých vzdáleností, na kterou je poukázáno. Požadavek na přísné omezení prodejní plochy nepřiměřeně snižuje potenciál k tomu určených ploch, tj. zejména ploch obytně smíšených (C) a ploch komerční vybavenosti (W). V neposlední řadě je také nutné nastavením regulativů sledovat požadavek zadání územního plánu na vytvoření široké škály možností a forem komerce v rovnoměrném zastoupení na území města.

Při hodnocení přísnosti regulativu určujícího maximální velikost prodejních ploch je nutné mít na zřeteli také ustanovení návrhu územního plánu, které stanoví, že „prodejní plochou se rozumí hrubá podlažní plocha maloobchodního zařízení, kde při prodeji zboží dochází ke kontaktu se zákazníkem (nikoli tedy sklady, komunikace, související administrativní plochy ani nezbytná příslušenství). Maloobchodním zařízením se pak v tomto kontextu rozumí jedna prodejna nebo soubor všech prodejen v rámci jednoho záměru nebo v rámci jednoho funkčně propojeného celku, popř. jako součást též plocha vně prodejny, navazující na budovu a sloužící k výše popsanému způsobu využití.“ Z výše uvedeného plyne, že je-li v rámci jednoho objektu umístováno více prodejních jednotek, jejich prodejní plochy se počítají. Nastavení regulativu příliš přísně by proto mělo za následek nemožnost umístění více (i relativně malých prodejních jednotek) v rámci jednoho záměru.

K připomínce lze také uvést, že počty parkovacích míst a stání jsou dány příslušnými předpisy a normami. Územnímu plánu nepřísluší jejich rozsah stanovovat. Jedná se o podrobnost nad rámec územního plánu.

U jednotlivých ploch s rozdílným způsobem využití lze, kromě výše uvedeného, doplnit následující:

V plochách smíšených obytných (C) je stanovena maximální velikost prodejní plochy 1 500 m². Stanovení této hranice je řádně odůvodněno v Odůvodnění pro první veřejné projednání (str. 259), a to následovně: „Využití pro maloobchod v hlavním využití je omezeno prodejní plochou do 1500 m²; při projednání konceptu byla uvedena prodejní plocha do 1000 m². Při změně velikosti výměry vycházel zpracovatel z nedávno provedeného průzkumu maloobchodního prodeje a z vlastního šetření prodejních ploch největších maloobchodních řetězců (zejména supermarketů a diskontní prodejny), ze kterých je zřejmé, že průměrná

velikost standardních typických prodejen maloobchodu se sice v průměru pohybuje v rozmezí 800-1200 m², ovšem v hustě obydlených oblastech prodejny klasických maloobchodních řetězců dosahují prodejní plochy 1500 m². Údaj byl tedy změněn v souladu se zjištěními z reality. "Maloobchod nad 1500 m² (avšak do 5000 m²) prodejní plochy lze realizovat pouze v patrových objektech při současném integrování parkování v objektu a jiné využití, pokud je zachována polyfunkčnost v ploše a využití je slučitelné s využitím navazujícího území.

V návrhu ÚPmB také byla stanovena na základě průzkumu zpracovatele maximální přípustná prodejní plocha maloobchodu 1 500 m² v plochách bydlení (B). Při projednávání návrhu ÚPmB projevila veřejnost obavu z neúměrně rozsáhlých prodejen při nevhodné lokalizaci. Tvůrci územního plánu námitkám vyšli vstříc, s tím, že prodejní plocha bude snížena na 1 000 m² a pro větší prodejnu (do 1500 m²) je třeba doložit vhodnost situačního řešení podle okolností v území. Pro ověření stanoveného údaje lze použít řetězce Lidl, Albert, Billa a Penny typu supermarket, jejichž průměrná prodejní plocha je asi 900 m² (rozptyl velikosti jednotlivých prodejen je přitom ovšem značný, pohybuje se od 500 m² až po 2 000 m²). Prodejní plocha tvoří velkou většinu (odborným odhadem cca 80 %), celkové výměry objektu. Stanovená velikost 1 000 m² prodejní plochy tak odpovídá běžným supermarketům výše uvedených řetězců, neznemožňuje tedy realizaci běžného občanského vybavení v území; větší provozovny je pak třeba prověřit podle okolností v území. Připomínce je tedy v tomto bodě částečně vyhověno.

Pro plochy komerční (W) lze uvést, že pokud by byla snížena velikost prodejní plochy na velikost uvedenou v podání (tj. 400 resp. 1000 m²), nesplňovala by tyto podmínky řada z již existujících maloobchodních prodejen, které tvoří základ maloobchodní sítě, nacházejících se ve stabilizovaných plochách. Plochy komerční vybavenosti by při restriktivním stanovení maximální velikosti prodejní plochy nemohly plnit svoji předpokládanou funkci.

V podmínkách využití plochy veřejné vybavenosti (V) není maloobchod výslovně uveden. Lze jej však řadit mezi přípustné využití, které je definováno jako „využití související, podmiňující nebo využití sloužící záměrům hlavnímu využití“. Z tohoto lze vyvozovat, že případné maloobchodní využití, ačkoliv není jeho rozsah vyjádřen plošně, musí být pouze takového rozsahu, který odpovídá potřebám daného hlavního využití. Pro úplnost lze uvést, že v ploše veřejné vybavenosti (V) je taktéž možné, avšak až po naplnění hlavní funkce, umisťovat jiné funkční využití.

V plochách lehké výroby (E) odůvodnění výslovně stanovuje, že „regulativ směřuje k zachování smyslu uvedených ploch: plochy by měly mít charakter primárně produkční a skladovací a neměly by být vytěžovány pro čistě maloobchodní záměry. Ilustrativně popsáno, např. běžná provozovna typizovaného maloobchodu (Lidl, Billa, Albert apod.) by zde neměla být samostatně přípustná, zatímco např. sklad sanitárního zařízení a obkládacích materiálů ve spojení s prodejnou či předváděcími místnostmi pro zákazníky typově odpovídá záměrům plochy E.“ Jedná o specifický druh prodeje, u kterého se nepředpokládá, že bude vytvářet síť základní dostupnosti maloobchodu. Vzhledem k charakteru plochy, omezování velikosti prodejní plochy není vhodným nástrojem regulace.

Plochy výroby a skladování (P) nejsou určeny pro klasický maloobchodní prodej. Vzhledem k charakteru plochy, omezování velikosti prodejní plochy není vhodným nástrojem regulace.

Připomínka č.2

Vyhodnocení připomínky:

V rámci podání je uveden názor podatele, že návrh ÚPmB nevyužívá dostatečně možnosti usnadnění výstavby cyklistické infrastruktury, požaduje vymezení „klíčových cyklostezek“ jako veřejně prospěšné stavby a definoval místa pro bezpečné parkování kol na „klíčových přestupních uzlech“.

Úkolem územního plánu je vytvářet územní podmínky pro možnost umístění záměrů, nikoliv zajistit „bezproblémovou“ realizaci všech záměrů a znát podrobné technické provedení jednotlivých úseků. Obecně územní plán stanovuje základní koncepci rozvoje území obce, ochrany jeho hodnot, jeho plošného a prostorového uspořádání, uspořádání krajiny a koncepci veřejné infrastruktury a stanovuje podmínky pro využití území. Nový Územní plán města Brna (ÚPmB) pracuje s méně podrobným měřítkem hlavního výkresu 1:10 000, než tomu je u současného (1:5000).

K požadavku na zařazení cyklistické dopravy do hlavního využití ploch dopravní infrastruktury uvádíme:

Pro dokladování transparentnosti procesu vyhodnocení podání je uvedeno také mezitimní vyhodnocení připomínky z r. 2020:

Požadavku nebylo v roce 2020 vyhověno, protože: „V rámci stanovení podmínek využití ploch v kap. 6.2. a kap. 6.3.3.10 závazné textové části je umožněno umístění cyklistické infrastruktury ve všech plochách s rozdílným způsobem využití, přičemž v plochách dopravní infrastruktury D je jejich umístění přípustné.

Požadavek na zařazení pěší a cyklistické dopravy do hlavního využití ploch dopravní infrastruktury D, jehož součástí jsou především komunikace vyššího dopravního významu tvořící páteř základního komunikačního systému, neodpovídá charakteru a způsobu vymezení ploch s rozdílným způsobem využití. Toto je primárně umožněno v plochách veřejných prostranství, které slouží obsluze ploch dopravní a technickou infrastrukturou za současného umožnění průchodu a pohybu obyvatel, tedy v rámci této plochy s rozdílným způsobem využití je cyklistická infrastruktura součástí hlavního využití.

Jelikož však v rámci stanoviska dotčeného orgánu byla uplatněna podmínka k vedení cyklistické dopravy v souběhu s komunikacemi, bude v této souvislosti zpřesněna a doplněna výroková část i odůvodnění návrhu řešení. V této souvislosti je možné prověřit případnou úpravu znění podmínek využití ploch s rozdílným způsobem využití.“

Konečné vyhodnocení připomínky se vztahuje k výslednému řešení Návrhu nového ÚPmB: V rámci zpřesnění kap. 4.1 Dopravní infrastruktura a stanovení podmínek využití ploch v kap. 6.2. a kap. 6.3.3.10 závazné textové části je umožněno umístění pěší a cyklistické infrastruktury ve všech plochách s rozdílným způsobem využití, přičemž v plochách dopravní infrastruktury D je jejich umístění přípustné i jako hlavní využití.

Tímto je požadavek zohledněn.

Další jednotlivě uvedené požadavky jsou nad rámec podrobnosti zpracování územního plánu a níže uvádíme:

Ke stanovení podmínky povinné segregace pěší a cyklistické dopravy podél sběrných komunikací a zahájení výstavby až po dobudování propojení lokality se všemi sousedními městskými částmi samostatnými stezkami a chodníky uvádíme, že je tímto již předjímano konkrétní technické řešení vlastní realizace, aniž by byla ve všech skutečnostech známa reálná možnost v území, a ne vždy je možné z hlediska různých omezení a limitů tyto podmínky naplnit. Současně jakýkoliv záměr musí splňovat platné právní předpisy a normy.

V rámci územního plánu jsou vytvářeny územní podmínky pro možnost vedení v rámci ploch nebo koridorů. To, jakým způsobem bude možné uliční prostor uspořádat, případně propojení trasovat je předmětem dalších podrobnějších stupňů projektové dokumentace a podmínek vlastníka komunikace. Podrobnost měřítka zpracování výkresu 2.2 Souhrnný výkres dopravy neumožňuje grafické zobrazení požadavku zobrazení oddělených koridorů cyklistických a pěších tras.

Z tohoto důvodu nelze této podmínce z hlediska podrobnosti zpracování územně plánovací dokumentace vyhovět.

Z hlediska požadavku na zakreslení dalších cyklotras uvádíme, že v rámci cyklistické dopravy byl zvolen obecnější přístup.

Ve výkresu 2.2. Souhrnný výkres dopravy jsou vyznačeny „vybrané samostatné cyklotrasy“, kterými jsou zpřesněny záměry ze Zásad územního rozvoje Jihomoravského kraje. Ve výkresu odůvodnění O.6 Cyklistická doprava – schéma jsou k výše uvedenému jevu navíc vyznačeny

„vybrané pouliční cyklotrasy“, které naznačují možná vybraná propojení území města, která však již nejsou závazná a je možné je operativně upravovat nebo dále doplňovat.

Grafické předurčení cyklotras by se v rámci přípravy záměrů mohlo ukázat jako omezující v případě potřeby úpravy vedení trasy; odlišné řešení by mohlo vést ke změně územního plánu a tím neúměrnému prodloužení přípravy záměrů.

Z dlouhodobých zkušeností se toto ukázalo jako nevhodné a z tohoto důvodu bylo přistoupeno k vymezení koridorů zajišťujících návaznost na koridory dle textové části nadřazené územně plánovací dokumentace (Zásad územního rozvoje Jihomoravského kraje), které jsou územním plánem zpřesněny. Všem ostatním trasám je obecně umožněno jejich umístění ve všech plochách s rozdílným způsobem využití v rámci obecných podmínek využití území. Z tohoto důvodu nelze požadavku vyhovět.

Z hlediska požadavku vymezení „páteřních“ cyklistických stezek jako veřejně prospěšné stavby je nutno uvést, že nám v současné době není znám komplexní průběh všech cyklotras a cyklostezek na správním území města a z tohoto důvodu není možné vymezit přesný průmět všech záměrů. Současně byl z hlediska přípravy zvolen obecnější přístup, aby jakýkoliv nový záměr nevyžadoval změnu územního plánu. Z tohoto důvodu nelze požadavku vyhovět.

Pokud se jedná o požadavek na vybudování kapacitních míst a zařízení k bezpečnému odkládání kol u „klíčových železničních stanic a konečných tramvají“ či parkoviště pro kola, jedná se o záměry nad podrobnost územního plánu, jejich umístění je obecně přípustné v rámci doplňujícího nebo souvisejícího využití ve všech plochách s rozdílným způsobem využití a není nutné pro ně předjímat umístění a vymezení, potažmo vymezovat plochu jako veřejně prospěšnou stavbu. Pokud není znám konkrétní projekt, nelze s přesností stanovit dotčené pozemky, a tedy i vymezit jako veřejně prospěšné stavby. Z tohoto důvodu nelze požadavku vyhovět.

Připomínka č.3

Vyhodnocení připomínky:

V závazné části ÚPmB je uvedeno, že veškeré zastavitelné plochy a plochy přestaveb budou odkanalizovány oddílným systémem kanalizace a bude na nich důsledně vyžadováno hospodaření se srážkovými vodami. Tento požadavek již ukládá v současné době platná legislativa - zákon o vodách (254/2001 Sb.) a vyhl. 501/2006 Sb. (§ 20, odst. 5c). Dále je kladen důraz na tzv. modrozelenou infrastrukturu, která má zlepšit i mikroklimatické podmínky ve městě.

Připomínka č.4

Vyhodnocení připomínky:

- Zastoupení zeleně v různých typech ploch

Zastoupení zeleně v plochách s rozdílným způsobem využití je v návrhu nového ÚPmB řešeno stanovením povinného minimálního plošného zastoupení zeleně na rostlém terénu v plochách bydlení, v plochách smíšených obytných, v plochách rekreace, a v plochách zahrádek pro disponibilní pozemky stavebního záměru a pro plochu současně (od podmínky splnit zastoupení současně i pro funkční plochu bude upuštěno).

Pořizovatel bude také požadovat stanovit toto zastoupení v podmínkách využití území i pro plochu komerční vybavenosti - W. V případě ploch výroby a skladování (P) a lehké výroby (E) bude požadavek na minimální zastoupení zeleně doplněn do karet rozvojových lokalit těchto ploch.

Vámi navrhované řešení koeficientů zeleně se nejeví účelné z následujících důvodů:

Územní plán má stanovit základní koncepci rozvoje území obce, ochranu jeho hodnot, jeho plošného a prostorového uspořádání (tj. urbanistickou koncepci), uspořádání krajiny a koncepci veřejné infrastruktury, vymezit zastavěné území, plochy a koridory, zejména zastavitelné plochy a plochy přestavby, veřejně prospěšné stavby a veřejně prospěšná opatření a územní rezervy. A stanovit podmínky pro využívání těchto ploch a koridorů. Posláním územních plánů je stanovit pravidla udržitelného rozvoje a využívání území, nikoliv regulace jednotlivých pozemků. Územní plán nesmí obsahovat podrobnosti náležejícím svým

obsahem regulačního plánu nebo územním rozhodnutím. Lze pořídit územní plán s těmito regulačními prvky, ale tato skutečnost musí být v rozhodnutí zastupitelstva o pořízení nebo zadání územního plánu výslovně uvedena.

Regulace v podrobnosti na jednotlivé druhy vegetačních prvků, kultivar, či materiálové provedení povrchů jednotlivých vegetačních prvků není v podrobnosti, která náleží územnímu plánu. Problematické se jeví aplikování tohoto principu v praxi, při posuzování záměru při vydání závazného stanoviska orgánu územního plánování a také následný monitoring těchto podmínek.

Návrh nového územního plánu navrhuje odlišnou koncepci, která však také stanovuje podíl nezastavěné plochy ve vztahu k celkové ploše pozemku, rostlého terénu umožňující vsak dešťové vody. Minimální plošné zastoupení zeleně na terénu není nutné dodržet pouze v odůvodněných případech.

Pořizovatel však udělí pokyn problematiku stanovení minimálního plošného zastoupení zeleně prověřit a upravit.

- Ochrana zeleně v jiných plochách s RZV

Z důvodů zvoleného měřítka výkresů a podrobnosti Územního plánu byla stanovena minimální velikost plochy RZV na 0,5 ha (5 000 m²) a v níže definovaných případech na 0,2 ha (2 000 m²) v souladu s ustanovením § 3 odst. 1 vyhlášky č. 501/2006 Sb. Ve výjimečných případech, pokud si to vymezení a koncepce Územního plánu vyžaduje, jsou zobrazované plochy RZV menší. Takto zvolená velikost ploch RZV vychází z principu koncepce a měřítka výkresů, kde kresba nemůže zachycovat nepřiměřený detail. Pokud existují pozemky stejného účelu využití, ale tvoří plochu podměrečnou, tj. menší než 0,5 ha, jsou zpravidla agregovány do jiných ploch RZV s jiným využitím. Tato skutečnost vychází také z projednaného konceptu územního plánu. V textové části odůvodnění je uvedeno, že plochami, které jsou vymezené ve velikosti 0,2-0,5 ha jsou plochy městské a krajinné zeleně, zvláště pak pro plochy městské zeleně uvedené ve Vyhlášce o zeleni města Brna (Nejvýznamnější plochy městské zeleně).

Pořizovatel je názoru, že vzhledem k výše uvedenému je agregovaná zeleň v rámci jiných ploch nedostatečně chráněna ve vztahu k umístování záměrů, udělí tedy pokyn doplnit obecný regulativ, který tuto skutečnost ošetří. Dále jsou uděleny pokyny na základě připomínek a námitek k návrhu ÚPmB konkrétní plochy zeleně z aktuálně platného ÚPmB vymezit, pokud budou graficky čitelné v měřítku hlavního výkresu.

- Vymezení ploch přírodních

Hlavní výkres návrhu nového územního plánu obsahuje grafické vyznačení prvků systému ÚSES (biokoridory a biocentra) a současně také vymezené plochy přírodní (plochy lesní a plochy krajinné zeleně).

Zvláště chráněná území, Evropsky významné lokality a registrované významné krajinné prvky jsou pro potřeby územního plánování obsaženy jako limit využití území (od poskytovatelů údajů) v územně analytických podkladech. Jejich přímá ochrana vyplývá z jiné legislativy, především zákona č. 114/1992 Sb. o ochraně přírody a krajiny. Nebudou tedy závazně vymezeny v hlavním výkrese, ale obsaženy jsou ve výkrese koordinačním (M1:10 000, grafická část odůvodnění).

- Předepsání izolační zeleně

V dokumentu Vyhodnocení vlivu na udržitelný rozvoj území je v kapitole A.VII.12 Kumulativní a synergické vlivy uvedeno:

V této souvislosti nebylo identifikováno synergické resp. kumulativní spolupůsobení vymezených rozvojových zón s územním soustředěním ploch výroby vůči plochám bydlení v souvisejícím území z důvodů vhodného zasazení ploch průmyslu v jednotlivých případech z hlediska vzdáleností k chráněným objektům, možnostem dopravního napojení ploch výroby a vhodného členění funkcí v území umožňujícího odclonění rezidenčních zón od zón výrobních plochami s možnostmi umístění jiné než rezidenční zástavby např. plochy smíšené, veřejná prostranství, izolační zeleň nebo občanská vybavenost. Zároveň návrh ÚP stanovuje regulativy využití ploch průmyslové výroby a lehké výroby tak, aby tyto nepredisponovaly negativní vliv působící na vlastní vymezenou plochu. Umístované záměry je třeba prověřit jednotlivě v rámci navazujících fází projektové přípravy.

Pořizovatel doporučí řešit problematiku izolační zeleně na rozhraní případných možných konfliktních hranicích ploch v rámci jednotlivých karet rozvojových lokalit a zpracovat následující cílená opatření:

Při zastavování ploch výroby v návaznosti na volnou krajinu je třeba dbát na vhodné zapojení ploch do krajiny prostřednictvím pásů izolační zeleně na rozhraní zastavitelného území a volné krajiny.

- Modrozelená infrastruktura

Všechna vedení technické infrastruktury a prvků modrozelené infrastruktury jako součást veřejně prospěšné infrastruktury jsou z hlediska jejich prostorové koordinace rovnocenná. Tomuto požadavku tedy nelze vyhovět. V kapitole 4.2 Technická infrastruktura (závazné textové části) je uvedeno, že v zastavěném území města se síť technické infrastruktury zpravidla umísťují do společných tras nebo do souběhu se stávajícími trasami technické a dopravní infrastruktury. Ve veřejných prostranstvích je nutné koordinovat všechny prvky zde umísťované. Důležitým hlediskem při posuzování priorit jednotlivých součástí veřejných prostranství při jejich koordinaci je celkový pohled na provoz a fungování města. Při návrhu tras technické infrastruktury je důležité sdružování sítí do koridorů a jejich účelné prostorové uspořádání.

Pro všechny navržené trasy technické infrastruktury je závazné jejich směrové vedení. Upřesnění tras, polohy objektů a zařízení, určení místa napojení, způsobu technického provedení a vedení přípojných tras bude provedeno při zpracování podrobnější územně plánovací nebo projektové dokumentace, a to za podmínek obecně závazných právních předpisů.

Připomínka č.5

Vyhodnocení připomínky:

Řešení dopravy v klidu v návrhu územního plánu vychází z příslušných právních předpisů (viz kap. 5.8.1.1. textové části odůvodnění). Vyhláška č. 501/2006 Sb., provádějící stavební zákon stanoví, že pro každou stavbu je nutno vybudovat parkovací a odstavná stání v počtu dle ČSN 73 6110, kap. 14.1). která stanoví vzorec, do něž jako významný (ovšem nikoli jediný) parametr vstupuje součinitel vlivu stupně automobilizace, přičemž tento má být dle ČSN 73 6110 převzat z územně plánovací dokumentace. Tento územní plán tedy cílový koeficient vlivu stupně automobilizace stanoví, a to rozdílně podle části města, kdy nižší hodnota (tedy nižší požadovaný minimální počet parkovacích a odstavných stání) je stanovena pro lokality uvnitř Velkého městského okruhu s nežádoucím zavlékáním vyššího počtu automobilů. Tři pásma uvnitř VMO jsou zvolena z potřeby odlišit zvláštní charakter historického jádra města a zmenšit rozdíl koeficientu na administrativně určené hranici. Hranice pásem jsou určeny dle možností významnou ulicí, resp. komunikací, v případě její absence zelenými plochami oddělovacími částí města. Zásadně hranice nevede plochami pro výstavbu budov, a to pro zamezení sporů při přesahu stavebního záměru do více pásem. Stávající ČSN 73 6110 stanoví, že ve výpočtu se jako nejmenší hodnota součinitel vlivu stupně automobilizace použije 1,0 (400 aut na 1000 obyvatel) – toto spodní omezení nelze s ohledem na aktuální trendy v náhledu na parkování považovat za dlouhodobě udržitelné a lze předpokládat, že bude v blízké době výrazně sníženo.



mmb1e57738b575

Došlo: 29-05-2020

Č.j. MMB: 0231608
Příl.:MAGISTRÁT MĚSTA BRNA
ODBOR ÚZEMNÍHO PLÁNOVÁNÍ
A ROZVOJE

PODÁNÍ K NÁVRHU

Návrh Územního plánu města Brna

802

Podatel	
Typ subjektu:	Fyzická osoba
Příjmení, jméno:	Datum narození:
Adresa / sídlo:	
Kontakt:	Email: Telefon:

1	<p>Přípomínka</p> <p>Dostupné malé obchody Návrh ÚPmB obsahuje začlenění maloobchodu do většiny stavebních ploch, zároveň maloobchod nedostatečně reguluje a v rozporu s deklarovanou koncepcí nepodporuje rozptýlenou síť dobře dostupných maloobchodů jako součást města krátkých vzdáleností. Navrhují proto, aby:</p> <ul style="list-style-type: none"> • využití pro maloobchod v plochách pro bydlení (B), smíšených obytných (C) a v plochách komerční vybavenosti (W) bylo omezeno prodejní plochou do 400 m² a počtem parkovacích stání do 10, • využití pro maloobchod v plochách smíšených obytných (C) a plochách komerční vybavenosti (W) bylo do 1.000 m² prodejní plochy a bylo podmíněno realizací v patrových objektech s polyfunkčním využitím a při současném integrování parkování o max. 30 parkovacích stáních, • využití pro maloobchod v plochách veřejné vybavenosti (V), plochách výroby a skladování (P) a plochách lehké výroby (E) bylo podmíněně přípustné do 200 m² prodejní plochy, pokud není realizován v samostatném objektu. 	1
2	<p>Přípomínka</p> <p>Podpora pěší a cyklo dopravy ÚPmB nevyužívá dostatečně možnosti usnadnění výstavby cyklistické infrastruktury, a to mj. tím, že by požadoval napojení rozvojových lokalit na síť komunikací pro nemotorovou dopravu, klíčové cyklostezky vymezil jako veřejně prospěšné stavby či definoval místa a zařízení k bezpečnému parkování kol na klíčových přestupních uzlech. Navrhují proto, aby:</p> <ul style="list-style-type: none"> • hlavním využitím ploch dopravní infrastruktury (D) bylo i využití pro pěší a cyklistickou dopravu, • povinnou součástí navrhovaných pozemních komunikací definovaných jako sběrné byly stavebně oddělené koridory zvláště pro cyklistickou dopravu a pěší dopravu, • všechny lokality s počtem reálných nebo očekávaných uživatelů nad 1.500 osob obsahovaly v kartě lokality podmínku stanovující, že výstavbu v lokalitě je možné zahájit až po vybudování dopravního propojení lokality se všemi sousedícími městskými částmi samostatnými cyklostezkami a chodníky, a to stavebně oddělenými od motorové dopravy a vedenými ve směrově i výškově nejpřímější stopě, • grafická část ÚPmB 2.2 Souhrnný výkres dopravy obsahovala také síť páteřních cyklostezek (zejména těch sloužících k propojení jednotlivých městských částí s centrem města nebo jednotlivých městských částí mezi sebou), nikoliv pouze cyklotrasy, • páteřní cyklostezky tam, kde jejich realizaci brání chybějící veřejný pozemek, byly vymezeny jako veřejně prospěšné stavby, • u klíčových železničních stanic a konečných tramvaje (například žel. stanice a zastávky Brno hl.n., Slatina, Chrlice, Starý Lískovec, Řečkovice a Královo Pole, konečné tramvaje Obřany, Líšeň - Holzova, Kamechy, Bosonohy, Přízřenice) byla stanovena podmínka vybudování kapacitních míst a zařízení k bezpečnému odkládání jízdních kol (bike and ride) a tam, kde jejich realizaci brání chybějící veřejný pozemek, byly vymezeny jako veřejně prospěšné stavby. 	2

Připomínka**Veřejný prostor**

V zájmu zvýšení využitelnosti veřejných prostranství pro pěší, cyklisty i zeleň by měl ÚPmB u novostaveb stanovit povinnost umístění odstavných stání mimo veřejná prostranství (tj. stání pro odstavení vozidla v době, kdy se nepoužívá). V oblastech s dobrou dostupností veřejnou dopravou je pak potřeba přizpůsobit minimální počet odstavných a parkovacích stání.

Navrhuji proto, aby v kap. 4.1 Dopravní infrastruktura bylo stanoveno, že:

- odstavná stání se v zastavitelných plochách a v případě novostaveb ve stabilizovaných plochách zřizují mimo veřejná prostranství a s výjimkou rodinných domů v podzemních podlažích budov,
- v místech dobré dostupnosti kolejové dopravy pěší docházkou (ve vzdálenosti do 150 metrů) se součinitel vlivu stupně automobilizace redukuje na poloviční hodnotu součinitele příslušného pásma.

5**5**

Ochrana zeleně

Návrh ÚPmB vágně a nedostatečně stanovuje zastoupení zeleně v různých funkčních typech ploch. Také oslabuje ochranu malých, ale významných ploch zeleně ve stabilizovaných plochách tím, že je absorbuje do jiných funkčních typů ploch. Návrh ÚPmB nezajišťuje dostatečnou ochranu přírodně cenných území, ani dostatečné vytváření prostoru pro zeleně v nové zástavbě, a to včetně ochrany nových ploch k bydlení před zátěží ze sousedních ploch výroby a skladování.

Navrhují proto, aby:

- územní plán definoval koeficient zeleně (KZ), a to následovně:

Koeficient zeleně (KZ) udává poměr nezpevněné plochy osázené vegetací a umožňující vsakování dešťové vody na terénu vůči ploše pozemku. KZ je závazný jak pro disponibilní pozemek pro stavební záměr, tak pro celou jednotlivou funkční plochu. Do koeficientu lze jako nezpevněnou plochu osázenou vegetací náhradním způsobem započítat:

- $\frac{1}{3}$ plochy osázených a funkčních vegetačních střech o mocnosti souvrství do 0,3 m,
- $\frac{1}{2}$ plochy osázených a funkčních vegetačních střech o mocnosti souvrství nad 0,3 m,
- 80 % plochy osázených a funkčních vegetačních střech o mocnosti souvrství nad 1 m,
- plochu povrchu umožňujícího plnohodnotné vsakování okolo vzrostlých stromů ve zpevněných plochách (mříž, půda, půda s mulčem; nikoli dlažba atp.),
- 5 m² za každý strom ve zpevněné ploše s malou korunou (druh/kultivar s celkovou výškou do 8 m v dospělosti) a dostatečným objemem prokořenitelného prostoru,
- 20 m² za každý strom ve zpevněné ploše se střední korunou (druh/kultivar s celkovou výškou do 15 m v dospělosti) a dostatečným objemem prokořenitelného prostoru,
- 40 m² za každý strom ve zpevněné ploše s velkou korunou (druh/kultivar s celkovou výškou nad 15 m v dospělosti) a dostatečným objemem prokořenitelného prostoru,
- 5 m² za každý běžný metr fasád upravených a využitých pro pnutí popínavých dřevin nebo treláží či pergol na ozeleněných střechách při zajištění dostatečného prokořenitelného prostoru pro dané dřeviny.

Náhradním způsobem je možné započtením nahradit pouze:

- $\frac{1}{4}$ požadované plochy KZ v případě samostatně stojících rodinných domů,
- $\frac{1}{2}$ požadované plochy KZ u ostatních staveb,
- celou požadovanou plochu pouze výjimečně ve stávající kompaktní blokové zástavbě ve stabilizovaných plochách tam, kde jiným způsobem prokazatelně není možné dosáhnout existujícího urbanistického charakteru (např. v zástavbě nároží bloků a v případě nerovnoměrné parcelace)
- koeficient zeleně byl pro jednotlivé struktury zástavby stanoven následovně:
 - kompaktní: 0,3 pro stabilizované plochy a 0,5 pro zastavitelné plochy
 - volná: 0,6
 - rezidenční nízkopodlažní: 0,5
 - areálová: 0,4
 - omezená: 0,8
 - plochy bez zástavby: 0,9
- plochy nad 2 000 m², které byly definovány územním plánem z r. 1994 jako plochy zeleně (ZP či ZO) a které jsou v Návrhu ÚPmB součástí jiných typů ploch, byly vymezeny jako samostatné plochy městské zeleně (Z); jedná se např. o plochy kolem Komenského nám. (Červeného kostela), alej na tř. Kpt. Jaroše, vnitroblok u mateřské školy Chodská 15 a desítky dalších zelených pláček, parčíků či vnitrobloků,
- byly v hlavním výkresu vymezeny plochy přírodní se způsobem využití podle § 16 vyhlášky č. 501/2006 Sb., o obecných požadavcích na využívání území, zejména biocentra, zvláště chráněná území, evropsky významné lokality a registrované významné krajinné prvky, a tím byla zajištěna jejich ochrana,
- v kartách lokalit, kde sousedí plochy pro výrobu (E – plochy lehké výroby, P – plochy výroby a skladování) a plochy pro bydlení (B – plochy bydlení, C – plochy smíšené obytné), byla doplněna podmínka předchozí či souběžné realizace pásu izolační zeleně (vzrostlé zeleně o pásu šířky min. 10 m nebo rozloze min. 20 % rozlohy plochy výroby) podél sousedících hranic těchto ploch,
- v obecných zásadách technické infrastruktury bylo stanoveno, že při návrhu tras technické infrastruktury budou sítě sdružovány do koridorů pro dosažení účelného prostorového uspořádání a vytvoření prostoru pro realizaci modrozelené infrastruktury v uličním profilu; a dále, že v územích, která nejsou v současné době plynofikována, mají ostatní vedení a prvky modrozelené infrastruktury prioritu před budováním nového nízkotlakého rozvodu plynu.

<p>Připomínka</p>	<p>Hospodaření s dešťovou vodou Vsakováním dešťové vody všude tam, kde to je možné, můžeme docílit zdravějšího vodního režimu a zmenšení efektu tepelného ostrova. Navrhují proto, aby:</p> <ul style="list-style-type: none"> • do obecných zásad odkanalizování bylo doplněno, že veškeré zastavitelné plochy a plochy přestaveb budou odkanalizovány oddílným systémem kanalizace a bude na nich důsledně vyžadováno hospodaření se srážkovými vodami následovně: srážkové vody budou buď zadržovány s následným sekundárním využitím anebo vsakovány na vlastním pozemku stavby nebo v jejím okolí; pouze pokud to podloží prokazatelně neumožňuje, mohou být dešťové vody vypouštěny do vodoteče nebo dešťové kanalizace, přičemž v těchto případech budou před vypouštěním brzděny v retenčních nádržích. Srážkové vody z veškerých zpevněných ploch veřejných prostranství budou vsakovány, pouze pokud to podloží prokazatelně neumožňuje, mohou být vypouštěny do vodoteče nebo dešťové kanalizace, přičemž v těchto případech budou před vypouštěním brzděny v retenčních nádržích.
--------------------------	---

3

3

V dne	Podpis
-------------------	--------

Vyplněný formulář zašlete na níže uvedenou adresu:
Magistrát města Brna, Odbor územního plánování a rozvoje, Kounicova 67, 601 67 Brno

MMB/0231608/2020

Připomínka č.1

Vyhodnocení připomínky:

Podatel požaduje, aby v plochách bydlení, smíšených obytných a komerční vybavenosti byla omezena velikost prodejní plochy na 400 m² a počet parkovacích míst na 10 stání. Při realizaci integrovaného parkování do 30 stání pak v rámci patrových objektů v plochách komerční vybavenosti a v plochách smíšených obytných podmíněn připustit až 1 000 m² prodejní plochy. V plochách veřejné vybavenosti, výroby a skladování a lehké výroby podmíněně připustit 200 m² prodejní plochy, pokud není maloobchod realizován v samostatném objektu. Mezi docházkovou vzdáleností maloobchodu a maximální velikostí prodejní plochy maloobchodu nelze spatřovat příčinnou souvislost. Stanovení maximální velikosti prodejní plochy nepředurčuje vzdálenost mezi jednotlivými prodejny. Snížení maximální velikosti prodejní plochy nezaručuje zlepšení časové dostupnosti maloobchodu. Pro dostupnost maloobchodu je proto podstatnější adekvátní rozmístění ploch s rozdílným způsobem využití, které umístění maloobchodu umožňují. Stanovení dané maximální velikosti prodejních ploch (a případné stanovení podmínek pro jejich umístění) je věcí odborného posouzení zpracovatele návrhu územního plánu, které vychází z reálií a odborné úvahy (viz např. plochy C). Obecně lze konstatovat, že požadavek na vyloučení maloobchodu s prodejní plochou větších než 400 resp. 1000 m² plochy nepřiměřeně zhoršuje podmínky pro vyváženou a rozmanitou síť maloobchodu, a to zejména pro ty skupiny zákazníků s rozdílnými vzorci nákupního chování, které prodejny většího plošného formátu preferují, což je v konečném důsledku v rozporu s koncepcí krátkých vzdáleností, na kterou je poukazováno. Požadavek na přísné omezení prodejní plochy nepřiměřeně snižuje potenciál k tomu určených ploch, tj. zejména ploch obytně smíšených (C) a ploch komerční vybavenosti (W). V neposlední řadě je také nutné nastavením regulativů sledovat požadavek zadání územního plánu na vytvoření široké škály možností a forem komerce v rovnoměrném zastoupení na území města.

Při hodnocení přísnosti regulativu určujícího maximální velikost prodejních ploch je nutné mít na zřeteli také ustanovení návrhu územního plánu, které stanoví, že „prodejní plochou se rozumí hrubá podlažní plocha maloobchodního zařízení, kde při prodeji zboží dochází ke kontaktu se zákazníkem (nikoli tedy sklady, komunikace, související administrativní plochy ani nezbytná příslušenství). Maloobchodním zařízením se pak v tomto kontextu rozumí jedna prodejna nebo soubor všech prodejen v rámci jednoho záměru nebo v rámci jednoho funkčně propojeného celku, popř. jako součást též plocha vně prodejny, navazující na budovu a sloužící k výše popsanému způsobu využití.“ Z výše uvedeného plyne, že je-li v rámci jednoho objektu umístováno více prodejních jednotek, jejich prodejní plochy se počítají. Nastavení regulativu příliš přísně by proto mělo za následek nemožnost umístění více (i relativně malých prodejních jednotek) v rámci jednoho záměru.

K připomínce lze také uvést, že počty parkovacích míst a stání jsou dány příslušnými předpisy a normami. Územnímu plánu nepřísluší jejich rozsah stanovovat. Jedná se o podrobnost nad rámec územního plánu.

U jednotlivých ploch s rozdílným způsobem využití lze, kromě výše uvedeného, doplnit následující:

V plochách smíšených obytných (C) je stanovena maximální velikost prodejní plochy 1 500 m². Stanovení této hranice je řádně odůvodněno v Odůvodnění pro první veřejné projednání (str. 259), a to následovně: „Využití pro maloobchod v hlavním využití je omezeno prodejní plochou do 1500 m²; při projednání konceptu byla uvedena prodejní plocha do 1000 m². Při změně velikosti výměry vycházel zpracovatel z nedávno provedeného průzkumu maloobchodního prodeje a z vlastního šetření prodejních ploch největších maloobchodních řetězců (zejména supermarketů a diskontní prodejny), ze kterých je zřejmé, že průměrná

velikost standardních typických prodejen maloobchodu se sice v průměru pohybuje v rozmezí 800-1200 m², ovšem v hustě obydlených oblastech prodejny klasických maloobchodních řetězců dosahují prodejní plochy 1500 m². Údaj byl tedy změněn v souladu se zjištěními z reality. "Maloobchod nad 1500 m² (avšak do 5000 m²) prodejní plochy lze realizovat pouze v patrových objektech při současném integrování parkování v objektu a jiné využití, pokud je zachována polyfunkčnost v ploše a využití je slučitelné s využitím navazujícího území.

V návrhu ÚPmB také byla stanovena na základě průzkumu zpracovatele maximální přípustná prodejní plocha maloobchodu 1 500 m² v plochách bydlení (B). Při projednávání návrhu ÚPmB projevila veřejnost obavu z neúměrně rozsáhlých prodejen při nevhodné lokalizaci. Tvůrci územního plánu námitkám vyšli vstříc, s tím, že prodejní plocha bude snížena na 1 000 m² a pro větší prodejnu (do 1500 m²) je třeba doložit vhodnost situačního řešení podle okolností v území. Pro ověření stanoveného údaje lze použít řetězce Lidl, Albert, Billa a Penny typu supermarket, jejichž průměrná prodejní plocha je asi 900 m² (rozptyl velikosti jednotlivých prodejen je přitom ovšem značný, pohybuje se od 500 m² až po 2 000 m²). Prodejní plocha tvoří velkou většinu (odborným odhadem cca 80 %), celkové výměry objektu. Stanovená velikost 1 000 m² prodejní plochy tak odpovídá běžným supermarketům výše uvedených řetězců, neznemožňuje tedy realizaci běžného občanského vybavení v území; větší provozovny je pak třeba prověřit podle okolností v území. Připomínce je tedy v tomto bodě částečně vyhověno.

Pro plochy komerční (W) lze uvést, že pokud by byla snížena velikost prodejní plochy na velikost uvedenou v podání (tj. 400 resp. 1000 m²), nesplňovala by tyto podmínky řada z již existujících maloobchodních prodejen, které tvoří základ maloobchodní sítě, nacházejících se ve stabilizovaných plochách. Plochy komerční vybavenosti by při restriktivním stanovení maximální velikosti prodejní plochy nemohly plnit svoji předpokládanou funkci.

V podmínkách využití plochy veřejné vybavenosti (V) není maloobchod výslovně uveden. Lze jej však řadit mezi přípustné využití, které je definováno jako „využití související, podmiňující nebo využití sloužící záměrům hlavnímu využití“. Z tohoto lze vyvozovat, že případné maloobchodní využití, ačkoliv není jeho rozsah vyjádřen plošně, musí být pouze takového rozsahu, který odpovídá potřebám daného hlavního využití. Pro úplnost lze uvést, že v ploše veřejné vybavenosti (V) je taktéž možné, avšak až po naplnění hlavní funkce, umístit jiné funkční využití.

V plochách lehké výroby (E) odůvodnění výslovně stanovuje, že „regulativ směřuje k zachování smyslu uvedených ploch: plochy by měly mít charakter primárně produkční a skladovací a neměly by být vytěžovány pro čistě maloobchodní záměry. Ilustrativně popsáno, např. běžná provozovna typizovaného maloobchodu (Lidl, Billa, Albert apod.) by zde neměla být samostatně přípustná, zatímco např. sklad sanitárního zařízení a obkládacích materiálů ve spojení s prodejnou či předváděcími místnostmi pro zákazníky typově odpovídá záměrům plochy E.“ Jedná o specifický druh prodeje, u kterého se nepředpokládá, že bude vytvářet síť základní dostupnosti maloobchodu. Vzhledem k charakteru plochy, omezování velikosti prodejní plochy není vhodným nástrojem regulace.

Plochy výroby a skladování (P) nejsou určeny pro klasický maloobchodní prodej. Vzhledem k charakteru plochy, omezování velikosti prodejní plochy není vhodným nástrojem regulace.

Připomínka č.2

Vyhodnocení připomínky:

V rámci podání je uveden názor podatele, že návrh ÚPmB nevyužívá dostatečně možnosti usnadnění výstavby cyklistické infrastruktury, požaduje vymezení „klíčových cyklostezek“ jako veřejně prospěšné stavby a definoval místa pro bezpečné parkování kol na „klíčových přestupních uzlech“.

Úkolem územního plánu je vytvářet územní podmínky pro možnost umístění záměrů, nikoliv zajistit „bezproblémovou“ realizaci všech záměrů a znát podrobné technické provedení jednotlivých úseků. Obecně územní plán stanovuje základní koncepci rozvoje území obce, ochrany jeho hodnot, jeho plošného a prostorového uspořádání, uspořádání krajiny a koncepci veřejné infrastruktury a stanovuje podmínky pro využití území. Nový Územní plán města Brna (ÚPmB) pracuje s méně podrobným měřítkem hlavního výkresu 1:10 000, než tomu je u současného (1:5000).

K požadavku na zařazení cyklistické dopravy do hlavního využití ploch dopravní infrastruktury uvádíme:

Pro dokladování transparentnosti procesu vyhodnocení podání je uvedeno také mezitimní vyhodnocení připomínky z r. 2020:

Požadavku nebylo v roce 2020 vyhověno, protože: „V rámci stanovení podmínek využití ploch v kap. 6.2. a kap. 6.3.3.10 závazné textové části je umožněno umístění cyklistické infrastruktury ve všech plochách s rozdílným způsobem využití, přičemž v plochách dopravní infrastruktury D je jejich umístění přípustné.

Požadavek na zařazení pěší a cyklistické dopravy do hlavního využití ploch dopravní infrastruktury D, jehož součástí jsou především komunikace vyššího dopravního významu tvořící páteř základního komunikačního systému, neodpovídá charakteru a způsobu vymezení ploch s rozdílným způsobem využití. Toto je primárně umožněno v plochách veřejných prostranství, které slouží obsluze ploch dopravní a technickou infrastrukturou za současného umožnění průchodu a pohybu obyvatel, tedy v rámci této plochy s rozdílným způsobem využití je cyklistická infrastruktura součástí hlavního využití.

Jelikož však v rámci stanoviska dotčeného orgánu byla uplatněna podmínka k vedení cyklistické dopravy v souběhu s komunikacemi, bude v této souvislosti zpřesněna a doplněna výroková část i odůvodnění návrhu řešení. V této souvislosti je možné prověřit případnou úpravu znění podmínek využití ploch s rozdílným způsobem využití.“

Konečné vyhodnocení připomínky se vztahuje k výslednému řešení Návrhu nového ÚPmB: V rámci zpřesnění kap. 4.1 Dopravní infrastruktura a stanovení podmínek využití ploch v kap. 6.2. a kap. 6.3.3.10 závazné textové části je umožněno umístění pěší a cyklistické infrastruktury ve všech plochách s rozdílným způsobem využití, přičemž v plochách dopravní infrastruktury D je jejich umístění přípustné i jako hlavní využití.

Tímto je požadavek zohledněn.

Další jednotlivě uvedené požadavky jsou nad rámec podrobnosti zpracování územního plánu a níže uvádíme:

Ke stanovení podmínky povinné segregace pěší a cyklistické dopravy podél sběrných komunikací a zahájení výstavby až po dobudování propojení lokality se všemi sousedními městskými částmi samostatnými stezkami a chodníky uvádíme, že je tímto již předjímano konkrétní technické řešení vlastní realizace, aniž by byla ve všech skutečnostech známa reálná možnost v území, a ne vždy je možné z hlediska různých omezení a limitů tyto podmínky naplnit. Současně jakýkoliv záměr musí splňovat platné právní předpisy a normy.

V rámci územního plánu jsou vytvářeny územní podmínky pro možnost vedení v rámci ploch nebo koridorů. To, jakým způsobem bude možné uliční prostor uspořádat, případně propojení trasovat je předmětem dalších podrobnějších stupňů projektové dokumentace a podmínek vlastníka komunikace. Podrobnost měřítka zpracování výkresu 2.2 Souhrnný výkres dopravy neumožňuje grafické zobrazení požadavku zobrazení oddělených koridorů cyklistických a pěších tras.

Z tohoto důvodu nelze této podmínce z hlediska podrobnosti zpracování územně plánovací dokumentace vyhovět.

Z hlediska požadavku na zakreslení dalších cyklotras uvádíme, že v rámci cyklistické dopravy byl zvolen obecnější přístup.

Ve výkresu 2.2. Souhrnný výkres dopravy jsou vyznačeny „vybrané samostatné cyklotrasy“, kterými jsou zpřesněny záměry ze Zásad územního rozvoje Jihomoravského kraje. Ve výkresu odůvodnění O.6 Cyklistická doprava – schéma jsou k výše uvedenému jevu navíc vyznačeny

„vybrané pouliční cyklotrasy“, které naznačují možná vybraná propojení území města, která však již nejsou závazná a je možné je operativně upravovat nebo dále doplňovat.

Grafické předurčení cyklotras by se v rámci přípravy záměrů mohlo ukázat jako omezující v případě potřeby úpravy vedení trasy; odlišné řešení by mohlo vést ke změně územního plánu a tím neúměrnému prodloužení přípravy záměrů.

Z dlouhodobých zkušeností se toto ukázalo jako nevhodné a z tohoto důvodu bylo přistoupeno k vymezení koridorů zajišťujících návaznost na koridory dle textové části nadřazené územně plánovací dokumentace (Zásad územního rozvoje Jihomoravského kraje), které jsou územním plánem zpřesněny. Všem ostatním trasám je obecně umožněno jejich umístění ve všech plochách s rozdílným způsobem využití v rámci obecných podmínek využití území. Z tohoto důvodu nelze požadavku vyhovět.

Z hlediska požadavku vymezení „páteřních“ cyklistických stezek jako veřejně prospěšné stavby je nutno uvést, že nám v současné době není znám komplexní průběh všech cyklotras a cyklostezek na správním území města a z tohoto důvodu není možné vymezit přesný průmět všech záměrů. Současně byl z hlediska přípravy zvolen obecnější přístup, aby jakýkoliv nový záměr nevyžadoval změnu územního plánu. Z tohoto důvodu nelze požadavku vyhovět.

Pokud se jedná o požadavek na vybudování kapacitních míst a zařízení k bezpečnému odkládání kol u „klíčových železničních stanic a konečných tramvají“ či parkoviště pro kola, jedná se o záměry nad podrobnost územního plánu, jejich umístění je obecně přípustné v rámci doplňujícího nebo souvisejícího využití ve všech plochách s rozdílným způsobem využití a není nutné pro ně předjímat umístění a vymezení, potažmo vymezovat plochu jako veřejně prospěšnou stavbu. Pokud není znám konkrétní projekt, nelze s přesností stanovit dotčené pozemky, a tedy i vymezit jako veřejně prospěšné stavby. Z tohoto důvodu nelze požadavku vyhovět.

Připomínka č.3

Vyhodnocení připomínky:

V závazné části ÚPmB je uvedeno, že veškeré zastavitelné plochy a plochy přestaveb budou odkanalizovány oddílným systémem kanalizace a bude na nich důsledně vyžadováno hospodaření se srážkovými vodami. Tento požadavek již ukládá v současné době platná legislativa - zákon o vodách (254/2001 Sb.) a vyhl. 501/2006 Sb. (§ 20, odst. 5c). Dále je kladen důraz na tzv. modrozelenou infrastrukturu, která má zlepšit i mikroklimatické podmínky ve městě.

Připomínka č.4

Vyhodnocení připomínky:

- Zastoupení zeleně v různých typech ploch

Zastoupení zeleně v plochách s rozdílným způsobem využití je v návrhu nového ÚPmB řešeno stanovením povinného minimálního plošného zastoupení zeleně na rostlém terénu v plochách bydlení, v plochách smíšených obytných, v plochách rekreace, a v plochách zahrádek pro disponibilní pozemky stavebního záměru a pro plochu současně (od podmínky splnit zastoupení současně i pro funkční plochu bude upuštěno).

Pořizovatel bude také požadovat stanovit toto zastoupení v podmínkách využití území i pro plochu komerční vybavenosti - W. V případě ploch výroby a skladování (P) a lehké výroby (E) bude požadavek na minimální zastoupení zeleně doplněn do karet rozvojových lokalit těchto ploch.

Vámi navrhované řešení koeficientů zeleně se nejeví účelné z následujících důvodů:

Územní plán má stanovit základní koncepci rozvoje území obce, ochranu jeho hodnot, jeho plošného a prostorového uspořádání (tj. urbanistickou koncepci), uspořádání krajiny a koncepci veřejné infrastruktury, vymezit zastavěné území, plochy a koridory, zejména zastavitelné plochy a plochy přestavby, veřejně prospěšné stavby a veřejně prospěšná opatření a územní rezervy. A stanovit podmínky pro využívání těchto ploch a koridorů. Posláním územních plánů je stanovit pravidla udržitelného rozvoje a využívání území, nikoliv regulace jednotlivých pozemků. Územní plán nesmí obsahovat podrobnosti náležejícím svým

obsahem regulačního plánu nebo územním rozhodnutím. Lze pořídit územní plán s těmito regulačními prvky, ale tato skutečnost musí být v rozhodnutí zastupitelstva o pořízení nebo zadání územního plánu výslovně uvedena.

Regulace v podrobnosti na jednotlivé druhy vegetačních prvků, kultivar, či materiálové provedení povrchů jednotlivých vegetačních prvků není v podrobnosti, která náleží územnímu plánu. Problematické se jeví aplikování tohoto principu v praxi, při posuzování záměru při vydání závazného stanoviska orgánu územního plánování a také následný monitoring těchto podmínek.

Návrh nového územního plánu navrhuje odlišnou koncepci, která však také stanovuje podíl nezastavěné plochy ve vztahu k celkové ploše pozemku, rostlého terénu umožňující vsak dešťové vody. Minimální plošné zastoupení zeleně na terénu není nutné dodržet pouze v odůvodněných případech.

Pořizovatel však udělí pokyn problematiku stanovení minimálního plošného zastoupení zeleně prověřit a upravit.

- Ochrana zeleně v jiných plochách s RZV

Z důvodů zvoleného měřítka výkresů a podrobnosti Územního plánu byla stanovena minimální velikost plochy RZV na 0,5 ha (5 000 m²) a v níže definovaných případech na 0,2 ha (2 000 m²) v souladu s ustanovením § 3 odst. 1 vyhlášky č. 501/2006 Sb. Ve výjimečných případech, pokud si to vymezení a koncepce Územního plánu vyžaduje, jsou zobrazované plochy RZV menší. Takto zvolená velikost ploch RZV vychází z principu koncepce a měřítka výkresů, kde kresba nemůže zachycovat nepřiměřený detail. Pokud existují pozemky stejného účelu využití, ale tvoří plochu podměrečnou, tj. menší než 0,5 ha, jsou zpravidla agregovány do jiných ploch RZV s jiným využitím. Tato skutečnost vychází také z projednaného konceptu územního plánu. V textové části odůvodnění je uvedeno, že plochami, které jsou vymezené ve velikosti 0,2-0,5 ha jsou plochy městské a krajinné zeleně, zvláště pak pro plochy městské zeleně uvedené ve Vyhlášce o zeleni města Brna (Nejvýznamnější plochy městské zeleně).

Pořizovatel je názoru, že vzhledem k výše uvedenému je agregovaná zeleň v rámci jiných ploch nedostatečně chráněna ve vztahu k umístování záměrů, udělí tedy pokyn doplnit obecný regulativ, který tuto skutečnost ošetří. Dále jsou uděleny pokyny na základě připomínek a námitek k návrhu ÚPmB konkrétní plochy zeleně z aktuálně platného ÚPmB vymezit, pokud budou graficky čitelné v měřítku hlavního výkresu.

- Vymezení ploch přírodních

Hlavní výkres návrhu nového územního plánu obsahuje grafické vyznačení prvků systému ÚSES (biokoridory a biocentra) a současně také vymezené plochy přírodní (plochy lesní a plochy krajinné zeleně).

Zvláště chráněná území, Evropsky významné lokality a registrované významné krajinné prvky jsou pro potřeby územního plánování obsaženy jako limit využití území (od poskytovatelů údajů) v územně analytických podkladech. Jejich přímá ochrana vyplývá z jiné legislativy, především zákona č. 114/1992 Sb. o ochraně přírody a krajiny. Nebudou tedy závazně vymezeny v hlavním výkrese, ale obsaženy jsou ve výkrese koordinačním (M1:10 000, grafická část odůvodnění).

- Předepsání izolační zeleně

V dokumentu Vyhodnocení vlivu na udržitelný rozvoj území je v kapitole A.VII.12 Kumulativní a synergické vlivy uvedeno:

V této souvislosti nebylo identifikováno synergické resp. kumulativní spolupůsobení vymezených rozvojových zón s územním soustředěním ploch výroby vůči plochám bydlení v souvisejícím území z důvodů vhodného zasazení ploch průmyslu v jednotlivých případech z hlediska vzdáleností k chráněným objektům, možnostem dopravního napojení ploch výroby a vhodného členění funkcí v území umožňujícího odclonění rezidenčních zón od zón výrobních plochami s možnostmi umístění jiné než rezidenční zástavby např. plochy smíšené, veřejná prostranství, izolační zeleň nebo občanská vybavenost. Zároveň návrh ÚP stanovuje regulativy využití ploch průmyslové výroby a lehké výroby tak, aby tyto nepredisponovaly negativní vliv působící na vlastní vymezenou plochu. Umístované záměry je třeba prověřit jednotlivě v rámci navazujících fází projektové přípravy.

Pořizovatel doporučí řešit problematiku izolační zeleně na rozhraní případných možných konfliktních hranicích ploch v rámci jednotlivých karet rozvojových lokalit a zpracovat následující cílená opatření:

Při zastavování ploch výroby v návaznosti na volnou krajinu je třeba dbát na vhodné zapojení ploch do krajiny prostřednictvím pásů izolační zeleně na rozhraní zastavitelného území a volné krajiny.

- Modrozelená infrastruktura

Všechna vedení technické infrastruktury a prvků modrozelené infrastruktury jako součást veřejně prospěšné infrastruktury jsou z hlediska jejich prostorové koordinace rovnocenná. Tomuto požadavku tedy nelze vyhovět. V kapitole 4.2 Technická infrastruktura (závazné textové části) je uvedeno, že v zastavěném území města se síť technické infrastruktury zpravidla umísťují do společných tras nebo do souběhu se stávajícími trasami technické a dopravní infrastruktury. Ve veřejných prostranstvích je nutné koordinovat všechny prvky zde umísťované. Důležitým hlediskem při posuzování priorit jednotlivých součástí veřejných prostranství při jejich koordinaci je celkový pohled na provoz a fungování města. Při návrhu tras technické infrastruktury je důležité sdružování sítí do koridorů a jejich účelné prostorové uspořádání.

Pro všechny navržené trasy technické infrastruktury je závazné jejich směrové vedení. Upřesnění tras, polohy objektů a zařízení, určení místa napojení, způsobu technického provedení a vedení přípojných tras bude provedeno při zpracování podrobnější územně plánovací nebo projektové dokumentace, a to za podmínek obecně závazných právních předpisů.

Připomínka č.5

Vyhodnocení připomínky:

Řešení dopravy v klidu v návrhu územního plánu vychází z příslušných právních předpisů (viz kap. 5.8.1.1. textové části odůvodnění). Vyhláška č. 501/2006 Sb., provádějící stavební zákon stanoví, že pro každou stavbu je nutno vybudovat parkovací a odstavná stání v počtu dle ČSN 73 6110, kap. 14.1). která stanoví vzorec, do něž jako významný (ovšem nikoli jediný) parametr vstupuje součinitel vlivu stupně automobilizace, přičemž tento má být dle ČSN 73 6110 převzat z územně plánovací dokumentace. Tento územní plán tedy cílový koeficient vlivu stupně automobilizace stanoví, a to rozdílně podle části města, kdy nižší hodnota (tedy nižší požadovaný minimální počet parkovacích a odstavných stání) je stanovena pro lokality uvnitř Velkého městského okruhu s nežádoucím zavlékáním vyššího počtu automobilů. Tři pásma uvnitř VMO jsou zvolena z potřeby odlišit zvláštní charakter historického jádra města a zmenšit rozdíl koeficientu na administrativně určené hranici. Hranice pásem jsou určeny dle možností významnou ulicí, resp. komunikací, v případě její absence zelenými plochami oddělovacími částí města. Zásadně hranice nevede plochami pro výstavbu budov, a to pro zamezení sporů při přesahu stavebního záměru do více pásem. Stávající ČSN 73 6110 stanoví, že ve výpočtu se jako nejmenší hodnota součinitel vlivu stupně automobilizace použije 1,0 (400 aut na 1000 obyvatel) – toto spodní omezení nelze s ohledem na aktuální trendy v náhledu na parkování považovat za dlouhodobě udržitelné a lze předpokládat, že bude v blízké době výrazně sníženo.

MAGISTRÁT MĚSTA BRNA
ODBOR ÚZEMNÍHO PLÁNOVÁNÍ
A ROZVOJE



mmb1es7738b580

PODÁNÍ K NÁVRHU

Návrh Územního plánu města Brna

Podatel			
Typ subjektu:	Fyzická osoba		
Příjmení, jméno:		Datum narození:	
Adresa / sídlo:			
Kontakt:	Email:	Telefon:	

Přípomínka

Dostupné malé obchody
Návrh ÚPmB obsahuje začlenění maloobchodu do většiny stavebních ploch, zároveň maloobchod nedostatečně reguluje a v rozporu s deklarovanou koncepcí nepodporuje rozptýlenou síť dobře dostupných maloobchodů jako součást města krátkých vzdáleností. Navrhují proto, aby:

- využití pro maloobchod v plochách pro bydlení (B), smíšených obytných (C) a v plochách komerční vybavenosti (W) bylo omezeno prodejní plochou do 400 m² a počtem parkovacích stání do 10,
- využití pro maloobchod v plochách smíšených obytných (C) a plochách komerční vybavenosti (W) bylo do 1.000 m² prodejní plochy a bylo podmíněno realizací v patrových objektech s polyfunkčním využitím a při současném integrování parkování o max. 30 parkovacích stáních,
- využití pro maloobchod v plochách veřejné vybavenosti (V), plochách výroby a skladování (P) a plochách lehké výroby (E) bylo podmíněně přípustné do 200 m² prodejní plochy, pokud není realizován v samostatném objektu.

Přípomínka

Podpora pěší a cyklo dopravy
ÚPmB nevyužívá dostatečně možnosti usnadnění výstavby cyklistické infrastruktury, a to mj. tím, že by požadoval napojení rozvojových lokalit na síť komunikací pro nemotorovou dopravu, klíčové cyklostezky vymezil jako veřejně prospěšné stavby či definoval místa a zařízení k bezpečnému parkování kol na klíčových přestupních uzlech. Navrhují proto, aby:

- hlavním využitím ploch dopravní infrastruktury (D) bylo i využití pro pěší a cyklistickou dopravu,
- povinnou součástí navrhovaných pozemních komunikací definovaných jako sběrné byly stavebně oddělené koridory zvláště pro cyklistickou dopravu a pěší dopravu,
- všechny lokality s počtem reálných nebo očekávaných uživatelů nad 1.500 osob obsahovaly v kartě lokality podmínku stanovující, že výstavbu v lokalitě je možné zahájit až po vybudování dopravního propojení lokality se všemi sousedícími městskými částmi samostatnými cyklostezkami a chodníky, a to stavebně oddělenými od motorové dopravy a vedenými ve směrově i výškově nejpřímější stopě,
- grafická část ÚPmB 2.2 Souhrnný výkres dopravy obsahovala také síť páteřních cyklostezek (zejména těch sloužících k propojení jednotlivých městských částí s centrem města nebo jednotlivých městských částí mezi sebou), nikoliv pouze cyklotrasy,
- páteřní cyklostezky tam, kde jejich realizaci brání chybějící veřejný pozemek, byly vymezeny jako veřejně prospěšné stavby,
- u klíčových železničních stanic a konečných tramvaje (například žel. stanice a zastávky Brno hl.n., Slatina, Chrlice, Starý Lískovec, Řečkovice a Královo Pole, konečné tramvaje Obřany, Líšeň - Holzova, Kamechy, Bosonohy, Přízřenice) byla stanovena podmínka vybudování kapacitních míst a zařízení k bezpečnému odkládání jízdních kol (bike and ride) a tam, kde jejich realizaci brání chybějící veřejný pozemek, byly vymezeny jako veřejně prospěšné stavby.

Připomínka**Veřejný prostor**

V zájmu zvýšení využitelnosti veřejných prostranství pro pěší, cyklisty i zeleň by měl ÚPmB u novostaveb stanovit povinnost umístění odstavných stání mimo veřejná prostranství (tj. stání pro odstavení vozidla v době, kdy se nepoužívá). V oblastech s dobrou dostupností veřejnou dopravou je pak potřeba přizpůsobit minimální počet odstavných a parkovacích stání.

Navrhuji proto, aby v kap. 4.1 Dopravní infrastruktura bylo stanoveno, že:

- odstavná stání se v zastavitelných plochách a v případě novostaveb ve stabilizovaných plochách zřizují mimo veřejná prostranství a s výjimkou rodinných domů v podzemních podlažích budov,
- v místech dobré dostupnosti kolejové dopravy pěší docházkou (ve vzdálenosti do 150 metrů) se součinitel vlivu stupně automobilizace redukuje na poloviční hodnotu součinitele příslušného pásma.

5**5**

Ochrana zeleně

Návrh ÚPmB vágně a nedostatečně stanovuje zastoupení zeleně v různých funkčních typech ploch. Také oslabuje ochranu malých, ale významných ploch zeleně ve stabilizovaných plochách tím, že je absorbuje do jiných funkčních typů ploch. Návrh ÚPmB nezajišťuje dostatečnou ochranu přírodně cenných území, ani dostatečné vytváření prostoru pro zeleň v nové zástavbě, a to včetně ochrany nových ploch k bydlení před zátěží ze sousedních ploch výroby a skladování.

Navrhují proto, aby:

- územní plán definoval koeficient zeleně (KZ), a to následovně:

Koeficient zeleně (KZ) udává poměr nezpevněné plochy osázené vegetací a umožňující vsakování dešťové vody na terénu vůči ploše pozemku. KZ je závazný jak pro disponibilní pozemek pro stavební záměr, tak pro celou jednotlivou funkční plochu. Do koeficientu lze jako nezpevněnou plochu osázenou vegetací náhradním způsobem započítat:

- $\frac{1}{3}$ plochy osazených a funkčních vegetačních střech o mocnosti souvrství do 0,3 m,
- $\frac{1}{2}$ plochy osazených a funkčních vegetačních střech o mocnosti souvrství nad 0,3 m,
- 80 % plochy osazených a funkčních vegetačních střech o mocnosti souvrství nad 1 m,
- plochu povrchu umožňujícího plnohodnotné vsakování okolo vzrostlých stromů ve zpevněných plochách (mříž, půda, půda s mulčem; nikoli dlažba atp.),
- 5 m² za každý strom ve zpevněné ploše s malou korunou (druh/kultivar s celkovou výškou do 8 m v dospělosti) a dostatečným objemem prokořenitelného prostoru,
- 20 m² za každý strom ve zpevněné ploše se střední korunou (druh/kultivar s celkovou výškou do 15 m v dospělosti) a dostatečným objemem prokořenitelného prostoru,
- 40 m² za každý strom ve zpevněné ploše s velkou korunou (druh/kultivar s celkovou výškou nad 15 m v dospělosti) a dostatečným objemem prokořenitelného prostoru,
- 5 m² za každý běžný metr fasád upravených a využitých pro pnutí popínavých dřevin nebo treláží či pergol na ozeleněných střeších při zajištění dostatečného prokořenitelného prostoru pro dané dřeviny.

Náhradním způsobem je možné započtením nahradit pouze:

- $\frac{1}{4}$ požadované plochy KZ v případě samostatně stojících rodinných domů,
- $\frac{1}{2}$ požadované plochy KZ u ostatních staveb,
- celou požadovanou plochu pouze výjimečně ve stávající kompaktní blokové zástavbě ve stabilizovaných plochách tam, kde jiným způsobem prokazatelně není možné dosáhnout existujícího urbanistického charakteru (např. v zástavbě nároží bloků a v případě nerovnoměrné parcelace)
- koeficient zeleně byl pro jednotlivé struktury zástavby stanoven následovně:
 - kompaktní: 0,3 pro stabilizované plochy a 0,5 pro zastavitelné plochy
 - volná: 0,6
 - rezidenční nízkopodlažní: 0,5
 - areálová: 0,4
 - omezená: 0,8
 - plochy bez zástavby: 0,9
- plochy nad 2 000 m², které byly definovány územním plánem z r. 1994 jako plochy zeleně (ZP či ZO) a které jsou v Návrhu ÚPmB součástí jiných typů ploch, byly vymezeny jako samostatné plochy městské zeleně (Z); jedná se např. o plochy kolem Komenského nám. (Červeného kostela), alej na tř. Kpt. Jaroše, vnitroblok u mateřské školy Chodská 15 a desítky dalších zelených plácků, parčíků či vnitrobloků,
- byly v hlavním výkresu vymezeny plochy přírodní se způsobem využití podle § 16 vyhlášky č. 501/2006 Sb., o obecných požadavcích na využívání území, zejména biocentra, zvláště chráněná území, evropsky významné lokality a registrované významné krajinné prvky, a tím byla zajištěna jejich ochrana,
- v kartách lokalit, kde sousedí plochy pro výrobu (E - plochy lehké výroby, P - plochy výroby a skladování) a plochy pro bydlení (B - plochy bydlení, C - plochy smíšené obytné), byla doplněna podmínka předchozí či souběžné realizace pásu izolační zeleně (vzrostlé zeleně o pásu šířky min. 10 m nebo rozloze min. 20 % rozlohy plochy výroby) podél sousedících hranic těchto ploch,
- v obecných zásadách technické infrastruktury bylo stanoveno, že při návrhu tras technické infrastruktury budou sítě sdružovány do koridorů pro dosažení účelného prostorového uspořádání a vytvoření prostoru pro realizaci modrozelené infrastruktury v uličním profilu; a dále, že v územích, která nejsou v současné době plynofikována, mají ostatní vedení a prvky modrozelené infrastruktury prioritu před budováním nového nízkotlakého rozvodu plynu.

Přípomínka**Hospodaření s dešťovou vodou**

Vsakováním dešťové vody všude tam, kde to je možné, můžeme docílit zdravějšího vodního režimu a zmenšení efektu tepelného ostrova.

Navrhuji proto, aby:

- do obecných zásad odkanalizování bylo doplněno, že veškeré zastavitelné plochy a plochy přestaveb budou odkanalizovány oddílným systémem kanalizace a bude na nich důsledně vyžadováno hospodaření se srážkovými vodami následovně: srážkové vody budou buď zadržovány s následným sekundárním využitím anebo vsakovány na vlastním pozemku stavby nebo v jejím okolí; pouze pokud to podloží prokazatelně neumožňuje, mohou být dešťové vody vypouštěny do vodoteče nebo dešťové kanalizace, přičemž v těchto případech budou před vypouštěním brzděny v retenčních nádržích. Srážkové vody z veškerých zpevněných ploch veřejných prostranství budou vsakovány, pouze pokud to podloží prokazatelně neumožňuje, mohou být vypouštěny do vodoteče nebo dešťové kanalizace, přičemž v těchto případech budou před vypuštěním brzděny v retenčních nádržích.

V dne

Podpis

Vyplněný formulář zašlete na níže uvedenou adresu:

Magistrát města Brna, Odbor územního plánování a rozvoje, Kounicova 67, 601 67 Brno

MMB/0231623/2020

Připomínka č.1

Vyhodnocení připomínky:

Podatel požaduje, aby v plochách bydlení, smíšených obytných a komerční vybavenosti byla omezena velikost prodejní plochy na 400 m² a počet parkovacích míst na 10 stání. Při realizaci integrovaného parkování do 30 stání pak v rámci patrových objektů v plochách komerční vybavenosti a v plochách smíšených obytných podmíněn připustit až 1 000 m² prodejní plochy. V plochách veřejné vybavenosti, výroby a skladování a lehké výroby podmíněně připustit 200 m² prodejní plochy, pokud není maloobchod realizován v samostatném objektu. Mezi docházkovou vzdáleností maloobchodu a maximální velikostí prodejní plochy maloobchodu nelze spatřovat příčinnou souvislost. Stanovení maximální velikosti prodejní plochy nepředurčuje vzdálenost mezi jednotlivými prodejny. Snížení maximální velikosti prodejní plochy nezaručuje zlepšení časové dostupnosti maloobchodu. Pro dostupnost maloobchodu je proto podstatnější adekvátní rozmístění ploch s rozdílným způsobem využití, které umístění maloobchodu umožňují. Stanovení dané maximální velikosti prodejních ploch (a případné stanovení podmínek pro jejich umístění) je věcí odborného posouzení zpracovatele návrhu územního plánu, které vychází z reálií a odborné úvahy (viz např. plochy C). Obecně lze konstatovat, že požadavek na vyloučení maloobchodu s prodejní plochou větších než 400 resp. 1000 m² plochy nepřiměřeně zhoršuje podmínky pro vyváženou a rozmanitou síť maloobchodu, a to zejména pro ty skupiny zákazníků s rozdílnými vzorci nákupního chování, které prodejny většího plošného formátu preferují, což je v konečném důsledku v rozporu s koncepcí krátkých vzdáleností, na kterou je poukazováno. Požadavek na přísné omezení prodejní plochy nepřiměřeně snižuje potenciál k tomu určených ploch, tj. zejména ploch obytně smíšených (C) a ploch komerční vybavenosti (W). V neposlední řadě je také nutné nastavením regulativů sledovat požadavek zadání územního plánu na vytvoření široké škály možností a forem komerce v rovnoměrném zastoupení na území města.

Při hodnocení přísnosti regulativu určujícího maximální velikost prodejních ploch je nutné mít na zřeteli také ustanovení návrhu územního plánu, které stanoví, že „prodejní plochou se rozumí hrubá podlažní plocha maloobchodního zařízení, kde při prodeji zboží dochází ke kontaktu se zákazníkem (nikoli tedy sklady, komunikace, související administrativní plochy ani nezbytná příslušenství). Maloobchodním zařízením se pak v tomto kontextu rozumí jedna prodejna nebo soubor všech prodejen v rámci jednoho záměru nebo v rámci jednoho funkčně propojeného celku, popř. jako součást též plocha vně prodejny, navazující na budovu a sloužící k výše popsanému způsobu využití.“ Z výše uvedeného plyne, že je-li v rámci jednoho objektu umístováno více prodejních jednotek, jejich prodejní plochy se počítají. Nastavení regulativu příliš přísně by proto mělo za následek nemožnost umístění více (i relativně malých prodejních jednotek) v rámci jednoho záměru.

K připomínce lze také uvést, že počty parkovacích míst a stání jsou dány příslušnými předpisy a normami. Územnímu plánu nepřísluší jejich rozsah stanovovat. Jedná se o podrobnost nad rámec územního plánu.

U jednotlivých ploch s rozdílným způsobem využití lze, kromě výše uvedeného, doplnit následující:

V plochách smíšených obytných (C) je stanovena maximální velikost prodejní plochy 1 500 m². Stanovení této hranice je řádně odůvodněno v Odůvodnění pro první veřejné projednání (str. 259), a to následovně: „Využití pro maloobchod v hlavním využití je omezeno prodejní plochou do 1500 m²; při projednání konceptu byla uvedena prodejní plocha do 1000 m². Při změně velikosti výměry vycházel zpracovatel z nedávno provedeného průzkumu maloobchodního prodeje a z vlastního šetření prodejních ploch největších maloobchodních řetězců (zejména supermarketů a diskontní prodejny), ze kterých je zřejmé, že průměrná

velikost standardních typických prodejen maloobchodu se sice v průměru pohybuje v rozmezí 800-1200 m², ovšem v hustě obydlených oblastech prodejny klasických maloobchodních řetězců dosahují prodejní plochy 1500 m². Údaj byl tedy změněn v souladu se zjištěními z reality. "Maloobchod nad 1500 m² (avšak do 5000 m²) prodejní plochy lze realizovat pouze v patrových objektech při současném integrování parkování v objektu a jiné využití, pokud je zachována polyfunkčnost v ploše a využití je slučitelné s využitím navazujícího území.

V návrhu ÚPmB také byla stanovena na základě průzkumu zpracovatele maximální přípustná prodejní plocha maloobchodu 1 500 m² v plochách bydlení (B). Při projednávání návrhu ÚPmB projevila veřejnost obavu z neúměrně rozsáhlých prodejen při nevhodné lokalizaci. Tvůrci územního plánu námitkám vyšli vstříc, s tím, že prodejní plocha bude snížena na 1 000 m² a pro větší prodejnu (do 1500 m²) je třeba doložit vhodnost situačního řešení podle okolností v území. Pro ověření stanoveného údaje lze použít řetězce Lidl, Albert, Billa a Penny typu supermarket, jejichž průměrná prodejní plocha je asi 900 m² (rozptyl velikosti jednotlivých prodejen je přitom ovšem značný, pohybuje se od 500 m² až po 2 000 m²). Prodejní plocha tvoří velkou většinu (odborným odhadem cca 80 %), celkové výměry objektu. Stanovená velikost 1 000 m² prodejní plochy tak odpovídá běžným supermarketům výše uvedených řetězců, neznemožňuje tedy realizaci běžného občanského vybavení v území; větší provozovny je pak třeba prověřit podle okolností v území. Připomínce je tedy v tomto bodě částečně vyhověno.

Pro plochy komerční (W) lze uvést, že pokud by byla snížena velikost prodejní plochy na velikost uvedenou v podání (tj. 400 resp. 1000 m²), nesplňovala by tyto podmínky řada z již existujících maloobchodních prodejen, které tvoří základ maloobchodní sítě, nacházejících se ve stabilizovaných plochách. Plochy komerční vybavenosti by při restriktivním stanovení maximální velikosti prodejní plochy nemohly plnit svoji předpokládanou funkci.

V podmínkách využití plochy veřejné vybavenosti (V) není maloobchod výslovně uveden. Lze jej však řadit mezi přípustné využití, které je definováno jako „využití související, podmiňující nebo využití sloužící záměrům hlavnímu využití“. Z tohoto lze vyvozovat, že případné maloobchodní využití, ačkoliv není jeho rozsah vyjádřen plošně, musí být pouze takového rozsahu, který odpovídá potřebám daného hlavního využití. Pro úplnost lze uvést, že v ploše veřejné vybavenosti (V) je taktéž možné, avšak až po naplnění hlavní funkce, umisťovat jiné funkční využití.

V plochách lehké výroby (E) odůvodnění výslovně stanovuje, že „regulativ směřuje k zachování smyslu uvedených ploch: plochy by měly mít charakter primárně produkční a skladovací a neměly by být vytěžovány pro čistě maloobchodní záměry. Ilustrativně popsáno, např. běžná provozovna typizovaného maloobchodu (Lidl, Billa, Albert apod.) by zde neměla být samostatně přípustná, zatímco např. sklad sanitárního zařízení a obkládacích materiálů ve spojení s prodejnou či předváděcími místnostmi pro zákazníky typově odpovídá záměrům plochy E.“ Jedná o specifický druh prodeje, u kterého se nepředpokládá, že bude vytvářet síť základní dostupnosti maloobchodu. Vzhledem k charakteru plochy, omezování velikosti prodejní plochy není vhodným nástrojem regulace.

Plochy výroby a skladování (P) nejsou určeny pro klasický maloobchodní prodej. Vzhledem k charakteru plochy, omezování velikosti prodejní plochy není vhodným nástrojem regulace.

Připomínka č.2

Vyhodnocení připomínky:

V rámci podání je uveden názor podatele, že návrh ÚPmB nevyužívá dostatečně možnosti usnadnění výstavby cyklistické infrastruktury, požaduje vymezení „klíčových cyklostezek“ jako veřejně prospěšné stavby a definoval místa pro bezpečné parkování kol na „klíčových přestupních uzlech“.

Úkolem územního plánu je vytvářet územní podmínky pro možnost umístění záměrů, nikoliv zajistit „bezproblémovou“ realizaci všech záměrů a znát podrobné technické provedení jednotlivých úseků. Obecně územní plán stanovuje základní koncepci rozvoje území obce, ochrany jeho hodnot, jeho plošného a prostorového uspořádání, uspořádání krajiny a koncepci veřejné infrastruktury a stanovuje podmínky pro využití území. Nový Územní plán města Brna (ÚPmB) pracuje s méně podrobným měřítkem hlavního výkresu 1:10 000, než tomu je u současného (1:5000).

K požadavku na zařazení cyklistické dopravy do hlavního využití ploch dopravní infrastruktury uvádíme:

Pro dokladování transparentnosti procesu vyhodnocení podání je uvedeno také mezitimní vyhodnocení připomínky z r. 2020:

Požadavku nebylo v roce 2020 vyhověno, protože: „V rámci stanovení podmínek využití ploch v kap. 6.2. a kap. 6.3.3.10 závazné textové části je umožněno umístění cyklistické infrastruktury ve všech plochách s rozdílným způsobem využití, přičemž v plochách dopravní infrastruktury D je jejich umístění přípustné.

Požadavek na zařazení pěší a cyklistické dopravy do hlavního využití ploch dopravní infrastruktury D, jehož součástí jsou především komunikace vyššího dopravního významu tvořící páteř základního komunikačního systému, neodpovídá charakteru a způsobu vymezení ploch s rozdílným způsobem využití. Toto je primárně umožněno v plochách veřejných prostranství, které slouží obsluze ploch dopravní a technickou infrastrukturou za současného umožnění průchodu a pohybu obyvatel, tedy v rámci této plochy s rozdílným způsobem využití je cyklistická infrastruktura součástí hlavního využití.

Jelikož však v rámci stanoviska dotčeného orgánu byla uplatněna podmínka k vedení cyklistické dopravy v souběhu s komunikacemi, bude v této souvislosti zpřesněna a doplněna výroková část i odůvodnění návrhu řešení. V této souvislosti je možné prověřit případnou úpravu znění podmínek využití ploch s rozdílným způsobem využití.“

Konečné vyhodnocení připomínky se vztahuje k výslednému řešení Návrhu nového ÚPmB: V rámci zpřesnění kap. 4.1 Dopravní infrastruktura a stanovení podmínek využití ploch v kap. 6.2. a kap. 6.3.3.10 závazné textové části je umožněno umístění pěší a cyklistické infrastruktury ve všech plochách s rozdílným způsobem využití, přičemž v plochách dopravní infrastruktury D je jejich umístění přípustné i jako hlavní využití.

Tímto je požadavek zohledněn.

Další jednotlivě uvedené požadavky jsou nad rámec podrobnosti zpracování územního plánu a níže uvádíme:

Ke stanovení podmínky povinné segregace pěší a cyklistické dopravy podél sběrných komunikací a zahájení výstavby až po dobudování propojení lokality se všemi sousedními městskými částmi samostatnými stezkami a chodníky uvádíme, že je tímto již předjímano konkrétní technické řešení vlastní realizace, aniž by byla ve všech skutečnostech známa reálná možnost v území, a ne vždy je možné z hlediska různých omezení a limitů tyto podmínky naplnit. Současně jakýkoliv záměr musí splňovat platné právní předpisy a normy.

V rámci územního plánu jsou vytvářeny územní podmínky pro možnost vedení v rámci ploch nebo koridorů. To, jakým způsobem bude možné uliční prostor uspořádat, případně propojení trasovat je předmětem dalších podrobnějších stupňů projektové dokumentace a podmínek vlastníka komunikace. Podrobnost měřítka zpracování výkresu 2.2 Souhrnný výkres dopravy neumožňuje grafické zobrazení požadavku zobrazení oddělených koridorů cyklistických a pěších tras.

Z tohoto důvodu nelze této podmínce z hlediska podrobnosti zpracování územně plánovací dokumentace vyhovět.

Z hlediska požadavku na zakreslení dalších cyklotras uvádíme, že v rámci cyklistické dopravy byl zvolen obecnější přístup.

Ve výkresu 2.2. Souhrnný výkres dopravy jsou vyznačeny „vybrané samostatné cyklotrasy“, kterými jsou zpřesněny záměry ze Zásad územního rozvoje Jihomoravského kraje. Ve výkresu odůvodnění O.6 Cyklistická doprava – schéma jsou k výše uvedenému jevu navíc vyznačeny

„vybrané pouliční cyklotrasy“, které naznačují možná vybraná propojení území města, která však již nejsou závazná a je možné je operativně upravovat nebo dále doplňovat.

Grafické předurčení cyklotras by se v rámci přípravy záměrů mohlo ukázat jako omezující v případě potřeby úpravy vedení trasy; odlišné řešení by mohlo vést ke změně územního plánu a tím neúměrnému prodloužení přípravy záměrů.

Z dlouhodobých zkušeností se toto ukázalo jako nevhodné a z tohoto důvodu bylo přistoupeno k vymezení koridorů zajišťujících návaznost na koridory dle textové části nadřazené územně plánovací dokumentace (Zásad územního rozvoje Jihomoravského kraje), které jsou územním plánem zpřesněny. Všem ostatním trasám je obecně umožněno jejich umístění ve všech plochách s rozdílným způsobem využití v rámci obecných podmínek využití území. Z tohoto důvodu nelze požadavku vyhovět.

Z hlediska požadavku vymezení „páteřních“ cyklistických stezek jako veřejně prospěšné stavby je nutno uvést, že nám v současné době není znám komplexní průběh všech cyklotras a cyklostezek na správním území města a z tohoto důvodu není možné vymezit přesný průmět všech záměrů. Současně byl z hlediska přípravy zvolen obecnější přístup, aby jakýkoliv nový záměr nevyžadoval změnu územního plánu. Z tohoto důvodu nelze požadavku vyhovět.

Pokud se jedná o požadavek na vybudování kapacitních míst a zařízení k bezpečnému odkládání kol u „klíčových železničních stanic a konečných tramvají“ či parkoviště pro kola, jedná se o záměry nad podrobnost územního plánu, jejich umístění je obecně přípustné v rámci doplňujícího nebo souvisejícího využití ve všech plochách s rozdílným způsobem využití a není nutné pro ně předjímat umístění a vymezení, potažmo vymezovat plochu jako veřejně prospěšnou stavbu. Pokud není znám konkrétní projekt, nelze s přesností stanovit dotčené pozemky, a tedy i vymezit jako veřejně prospěšné stavby. Z tohoto důvodu nelze požadavku vyhovět.

Připomínka č.3

Vyhodnocení připomínky:

V závazné části ÚPmB je uvedeno, že veškeré zastavitelné plochy a plochy přestaveb budou odkanalizovány oddílným systémem kanalizace a bude na nich důsledně vyžadováno hospodaření se srážkovými vodami. Tento požadavek již ukládá v současné době platná legislativa - zákon o vodách (254/2001 Sb.) a vyhl. 501/2006 Sb. (§ 20, odst. 5c). Dále je kladen důraz na tzv. modrozelenou infrastrukturu, která má zlepšit i mikroklimatické podmínky ve městě.

Připomínka č.4

Vyhodnocení připomínky:

- Zastoupení zeleně v různých typech ploch

Zastoupení zeleně v plochách s rozdílným způsobem využití je v návrhu nového ÚPmB řešeno stanovením povinného minimálního plošného zastoupení zeleně na rostlém terénu v plochách bydlení, v plochách smíšených obytných, v plochách rekreace, a v plochách zahrádek pro disponibilní pozemky stavebního záměru a pro plochu současně (od podmínky splnit zastoupení současně i pro funkční plochu bude upuštěno).

Pořizovatel bude také požadovat stanovit toto zastoupení v podmínkách využití území i pro plochu komerční vybavenosti - W. V případě ploch výroby a skladování (P) a lehké výroby (E) bude požadavek na minimální zastoupení zeleně doplněn do karet rozvojových lokalit těchto ploch.

Vámi navrhované řešení koeficientů zeleně se nejeví účelné z následujících důvodů:

Územní plán má stanovit základní koncepci rozvoje území obce, ochranu jeho hodnot, jeho plošného a prostorového uspořádání (tj. urbanistickou koncepci), uspořádání krajiny a koncepci veřejné infrastruktury, vymezit zastavěné území, plochy a koridory, zejména zastavitelné plochy a plochy přestavby, veřejně prospěšné stavby a veřejně prospěšná opatření a územní rezervy. A stanovit podmínky pro využívání těchto ploch a koridorů. Posláním územních plánů je stanovit pravidla udržitelného rozvoje a využívání území, nikoliv regulace jednotlivých pozemků. Územní plán nesmí obsahovat podrobnosti náležejícím svým

obsahem regulačního plánu nebo územním rozhodnutím. Lze pořídit územní plán s těmito regulačními prvky, ale tato skutečnost musí být v rozhodnutí zastupitelstva o pořízení nebo zadání územního plánu výslovně uvedena.

Regulace v podrobnosti na jednotlivé druhy vegetačních prvků, kultivar, či materiálové provedení povrchů jednotlivých vegetačních prvků není v podrobnosti, která náleží územnímu plánu. Problematické se jeví aplikování tohoto principu v praxi, při posuzování záměru při vydání závazného stanoviska orgánu územního plánování a také následný monitoring těchto podmínek.

Návrh nového územního plánu navrhuje odlišnou koncepci, která však také stanovuje podíl nezastavěné plochy ve vztahu k celkové ploše pozemku, rostlého terénu umožňující vsak dešťové vody. Minimální plošné zastoupení zeleně na terénu není nutné dodržet pouze v odůvodněných případech.

Pořizovatel však udělí pokyn problematiku stanovení minimálního plošného zastoupení zeleně prověřit a upravit.

- Ochrana zeleně v jiných plochách s RZV

Z důvodů zvoleného měřítka výkresů a podrobnosti Územního plánu byla stanovena minimální velikost plochy RZV na 0,5 ha (5 000 m²) a v níže definovaných případech na 0,2 ha (2 000 m²) v souladu s ustanovením § 3 odst. 1 vyhlášky č. 501/2006 Sb. Ve výjimečných případech, pokud si to vymezení a koncepce Územního plánu vyžaduje, jsou zobrazované plochy RZV menší. Takto zvolená velikost ploch RZV vychází z principu koncepce a měřítka výkresů, kde kresba nemůže zachycovat nepřiměřený detail. Pokud existují pozemky stejného účelu využití, ale tvoří plochu podměrečnou, tj. menší než 0,5 ha, jsou zpravidla agregovány do jiných ploch RZV s jiným využitím. Tato skutečnost vychází také z projednaného konceptu územního plánu. V textové části odůvodnění je uvedeno, že plochami, které jsou vymezené ve velikosti 0,2-0,5 ha jsou plochy městské a krajinné zeleně, zvláště pak pro plochy městské zeleně uvedené ve Vyhlášce o zeleni města Brna (Nejvýznamnější plochy městské zeleně).

Pořizovatel je názoru, že vzhledem k výše uvedenému je agregovaná zeleň v rámci jiných ploch nedostatečně chráněna ve vztahu k umístování záměrů, udělí tedy pokyn doplnit obecný regulativ, který tuto skutečnost ošetří. Dále jsou uděleny pokyny na základě připomínek a námitek k návrhu ÚPmB konkrétní plochy zeleně z aktuálně platného ÚPmB vymezit, pokud budou graficky čitelné v měřítku hlavního výkresu.

- Vymezení ploch přírodních

Hlavní výkres návrhu nového územního plánu obsahuje grafické vyznačení prvků systému ÚSES (biokoridory a biocentra) a současně také vymezené plochy přírodní (plochy lesní a plochy krajinné zeleně).

Zvláště chráněná území, Evropsky významné lokality a registrované významné krajinné prvky jsou pro potřeby územního plánování obsaženy jako limit využití území (od poskytovatelů údajů) v územně analytických podkladech. Jejich přímá ochrana vyplývá z jiné legislativy, především zákona č. 114/1992 Sb. o ochraně přírody a krajiny. Nebudou tedy závazně vymezeny v hlavním výkrese, ale obsaženy jsou ve výkrese koordinačním (M1:10 000, grafická část odůvodnění).

- Předepsání izolační zeleně

V dokumentu Vyhodnocení vlivu na udržitelný rozvoj území je v kapitole A.VII.12 Kumulativní a synergické vlivy uvedeno:

V této souvislosti nebylo identifikováno synergické resp. kumulativní spolupůsobení vymezených rozvojových zón s územním soustředěním ploch výroby vůči plochám bydlení v souvisejícím území z důvodů vhodného zasazení ploch průmyslu v jednotlivých případech z hlediska vzdáleností k chráněným objektům, možnostem dopravního napojení ploch výroby a vhodného členění funkcí v území umožňujícího odclonění rezidenčních zón od zón výrobních plochami s možnostmi umístění jiné než rezidenční zástavby např. plochy smíšené, veřejná prostranství, izolační zeleň nebo občanská vybavenost. Zároveň návrh ÚP stanovuje regulativy využití ploch průmyslové výroby a lehké výroby tak, aby tyto nepredisponovaly negativní vliv působící na vlastní vymezenou plochu. Umístované záměry je třeba prověřit jednotlivě v rámci navazujících fází projektové přípravy.

Pořizovatel doporučí řešit problematiku izolační zeleně na rozhraní případných možných konfliktních hranicích ploch v rámci jednotlivých karet rozvojových lokalit a zpracovat následující cílená opatření:

Při zastavování ploch výroby v návaznosti na volnou krajinu je třeba dbát na vhodné zapojení ploch do krajiny prostřednictvím pásů izolační zeleně na rozhraní zastavitelného území a volné krajiny.

- Modrozelená infrastruktura

Všechna vedení technické infrastruktury a prvků modrozelené infrastruktury jako součást veřejně prospěšné infrastruktury jsou z hlediska jejich prostorové koordinace rovnocenná. Tomuto požadavku tedy nelze vyhovět. V kapitole 4.2 Technická infrastruktura (závazné textové části) je uvedeno, že v zastavěném území města se síť technické infrastruktury zpravidla umísťují do společných tras nebo do souběhu se stávajícími trasami technické a dopravní infrastruktury. Ve veřejných prostranstvích je nutné koordinovat všechny prvky zde umísťované. Důležitým hlediskem při posuzování priorit jednotlivých součástí veřejných prostranství při jejich koordinaci je celkový pohled na provoz a fungování města. Při návrhu tras technické infrastruktury je důležité sdružování sítí do koridorů a jejich účelné prostorové uspořádání.

Pro všechny navržené trasy technické infrastruktury je závazné jejich směrové vedení. Upřesnění tras, polohy objektů a zařízení, určení místa napojení, způsobu technického provedení a vedení přípojných tras bude provedeno při zpracování podrobnější územně plánovací nebo projektové dokumentace, a to za podmínek obecně závazných právních předpisů.

Připomínka č.5

Vyhodnocení připomínky:

Řešení dopravy v klidu v návrhu územního plánu vychází z příslušných právních předpisů (viz kap. 5.8.1.1. textové části odůvodnění). Vyhláška č. 501/2006 Sb., provádějící stavební zákon stanoví, že pro každou stavbu je nutno vybudovat parkovací a odstavná stání v počtu dle ČSN 73 6110, kap. 14.1). která stanoví vzorec, do něž jako významný (ovšem nikoli jediný) parametr vstupuje součinitel vlivu stupně automobilizace, přičemž tento má být dle ČSN 73 6110 převzat z územně plánovací dokumentace. Tento územní plán tedy cílový koeficient vlivu stupně automobilizace stanoví, a to rozdílně podle části města, kdy nižší hodnota (tedy nižší požadovaný minimální počet parkovacích a odstavných stání) je stanovena pro lokality uvnitř Velkého městského okruhu s nežádoucím zavlékáním vyššího počtu automobilů. Tři pásma uvnitř VMO jsou zvolena z potřeby odlišit zvláštní charakter historického jádra města a zmenšit rozdíl koeficientu na administrativně určené hranici. Hranice pásem jsou určeny dle možností významnou ulicí, resp. komunikací, v případě její absence zelenými plochami oddělovacími části města. Zásadně hranice nevede plochami pro výstavbu budov, a to pro zamezení sporů při přesahu stavebního záměru do více pásem. Stávající ČSN 73 6110 stanoví, že ve výpočtu se jako nejmenší hodnota součinitel vlivu stupně automobilizace použije 1,0 (400 aut na 1000 obyvatel) – toto spodní omezení nelze s ohledem na aktuální trendy v náhledu na parkování považovat za dlouhodobě udržitelné a lze předpokládat, že bude v blízké době výrazně sníženo.

MAGISTRÁT MĚSTA BRNA
ODBOR ÚZEMNÍHO PLÁNOVÁNÍ
A ROZVOJE

mmb1es7738b587

PODÁNÍ K NÁVRHU

Návrh Územního plánu města Brna

P05

Podatel	
Typ subjektu:	Fyzická osoba
Příjmení, jméno:	Datum narození:
Adresa / sídlo:	
Kontakt:	Email: Telefon:

Přípomínka	<p>Dostupné malé obchody</p> <p>Návrh ÚPmB obsahuje začlenění maloobchodu do většiny stavebních ploch, zároveň maloobchod nedostatečně reguluje a v rozporu s deklarovanou koncepcí nepodporuje rozptýlenou síť dobře dostupných maloobchodů jako součást města krátkých vzdáleností. Navrhují proto, aby:</p> <ul style="list-style-type: none"> • využití pro maloobchod v plochách pro bydlení (B), smíšených obytných (C) a v plochách komerční vybavenosti (W) bylo omezeno prodejní plochou do 400 m² a počtem parkovacích stání do 10, • využití pro maloobchod v plochách smíšených obytných (C) a plochách komerční vybavenosti (W) bylo do 1.000 m² prodejní plochy a bylo podmíněno realizací v patrových objektech s polyfunkčním využitím a při současném integrování parkování o max. 30 parkovacích stáních, • využití pro maloobchod v plochách veřejné vybavenosti (V), plochách výroby a skladování (P) a plochách lehké výroby (E) bylo podmíněně přípustné do 200 m² prodejní plochy, pokud není realizován v samostatném objektu.
Přípomínka	<p>Podpora pěší a cyklo dopravy</p> <p>ÚPmB nevyužívá dostatečně možnosti usnadnění výstavby cyklistické infrastruktury, a to mj. tím, že by požadoval napojení rozvojových lokalit na síť komunikací pro nemotorovou dopravu, klíčové cyklostezky vymezil jako veřejně prospěšné stavby či definoval místa a zařízení k bezpečnému parkování kol na klíčových přestupních uzlech. Navrhují proto, aby:</p> <ul style="list-style-type: none"> • hlavním využitím ploch dopravní infrastruktury (D) bylo i využití pro pěší a cyklistickou dopravu, • povinnou součástí navrhovaných pozemních komunikací definovaných jako sběrné byly stavebně oddělené koridory zvláště pro cyklistickou dopravu a pěší dopravu, • všechny lokality s počtem reálných nebo očekávaných uživatelů nad 1.500 osob obsahovaly v kartě lokality podmínku stanovující, že výstavbu v lokalitě je možné zahájit až po vybudování dopravního propojení lokality se všemi sousedícími městskými částmi samostatnými cyklostezkami a chodníky, a to stavebně oddělenými od motorové dopravy a vedenými ve směrově i výškově nejpřímější stopě, • grafická část ÚPmB 2.2 Souhrnný výkres dopravy obsahovala také síť páteřních cyklostezek (zejména těch sloužících k propojení jednotlivých městských částí s centrem města nebo jednotlivých městských částí mezi sebou), nikoliv pouze cyklotrasy, • páteřní cyklostezky tam, kde jejich realizaci brání chybějící veřejný pozemek, byly vymezeny jako veřejně prospěšné stavby, • u klíčových železničních stanic a konečných tramvaje (například žel. stanice a zastávky Brno hl.n., Slatina, Chrlice, Starý Lískovec, Řečkovice a Královo Pole, konečné tramvaje Obřany, Líšeň – Holzova, Kamechy, Bosonohy, Přízřenice) byla stanovena podmínka vybudování kapacitních míst a zařízení k bezpečnému odkládání jízdních kol (bike and ride) a tam, kde jejich realizaci brání chybějící veřejný pozemek, byly vymezeny jako veřejně prospěšné stavby.

Připomínka**Veřejný prostor**

V zájmu zvýšení využitelnosti veřejných prostranství pro pěší, cyklisty i zeleň by měl ÚPmB u novostaveb stanovit povinnost umístění odstavných stání mimo veřejná prostranství (tj. stání pro odstavení vozidla v době, kdy se nepoužívá). V oblastech s dobrou dostupností veřejnou dopravou je pak potřeba přizpůsobit minimální počet odstavných a parkovacích stání.

Navrhuji proto, aby v kap. 4.1 Dopravní infrastruktura bylo stanoveno, že:

- odstavná stání se v zastavitelných plochách a v případě novostaveb ve stabilizovaných plochách zřizují mimo veřejná prostranství a s výjimkou rodinných domů v podzemních podlažích budov,
- v místech dobré dostupnosti kolejové dopravy pěší docházkou (ve vzdálenosti do 150 metrů) se součinitel vlivu stupně automobilizace redukuje na poloviční hodnotu součinitele příslušného pásma.

5**5**

Ochrana zeleně

Návrh ÚPmB vágně a nedostatečně stanovuje zastoupení zeleně v různých funkčních typech ploch. Také oslabuje ochranu malých, ale významných ploch zeleně ve stabilizovaných plochách tím, že je absorbuje do jiných funkčních typů ploch. Návrh ÚPmB nezajišťuje dostatečnou ochranu přírodně cenných území, ani dostatečné vytváření prostoru pro zeleň v nové zástavbě, a to včetně ochrany nových ploch k bydlení před zátěží ze sousedních ploch výroby a skladování.

Navrhují proto, aby:

- územní plán definoval koeficient zeleně (KZ), a to následovně:

Koeficient zeleně (KZ) udává poměr nezpevněné plochy osázené vegetací a umožňující vsakování dešťové vody na terénu vůči ploše pozemku. KZ je závazný jak pro disponibilní pozemek pro stavební záměr, tak pro celou jednotlivou funkční plochu. Do koeficientu lze jako nezpevněnou plochu osázenou vegetací náhradním způsobem započítat:

- $\frac{1}{3}$ plochy osazených a funkčních vegetačních střech o mocnosti souvrství do 0,3 m,
- $\frac{1}{2}$ plochy osazených a funkčních vegetačních střech o mocnosti souvrství nad 0,3 m,
- 80 % plochy osazených a funkčních vegetačních střech o mocnosti souvrství nad 1 m,
- plochu povrchu umožňujícího plnohodnotné vsakování okolo vzrostlých stromů ve zpevněných plochách (mříž, půda, půda s mulčem; nikoli dlažba atp.),
- 5 m² za každý strom ve zpevněné ploše s malou korunou (druh/kultivar s celkovou výškou do 8 m v dospělosti) a dostatečným objemem prokořenitelného prostoru,
- 20 m² za každý strom ve zpevněné ploše se střední korunou (druh/kultivar s celkovou výškou do 15 m v dospělosti) a dostatečným objemem prokořenitelného prostoru,
- 40 m² za každý strom ve zpevněné ploše s velkou korunou (druh/kultivar s celkovou výškou nad 15 m v dospělosti) a dostatečným objemem prokořenitelného prostoru,
- 5 m² za každý běžný metr fasád upravených a využitých pro pnutí popínavých dřevin nebo treláží či pergol na ozeleněných střechách při zajištění dostatečného prokořenitelného prostoru pro dané dřeviny.

Náhradním způsobem je možné započtením nahradit pouze:

- $\frac{1}{4}$ požadované plochy KZ v případě samostatně stojících rodinných domů,
- $\frac{1}{2}$ požadované plochy KZ u ostatních staveb,
- celou požadovanou plochu pouze výjimečně ve stávající kompaktní blokové zástavbě ve stabilizovaných plochách tam, kde jiným způsobem prokazatelně není možné dosáhnout existujícího urbanistického charakteru (např. v zástavbě nároží bloků a v případě nerovnoměrné parcelace)
- koeficient zeleně byl pro jednotlivé struktury zástavby stanoven následovně:
 - kompaktní: 0,3 pro stabilizované plochy a 0,5 pro zastavitelné plochy
 - volná: 0,6
 - rezidenční nízkopodlažní: 0,5
 - areálová: 0,4
 - omezená: 0,8
 - plochy bez zástavby: 0,9

• plochy nad 2 000 m², které byly definovány územním plánem z r. 1994 jako plochy zeleně (ZP či ZO) a které jsou v Návrhu ÚPmB součástí jiných typů ploch, byly vymezeny jako samostatné plochy městské zeleně (Z); jedná se např. o plochy kolem Komenského nám. (Červeného kostela), alej na tř. Jaroše, vnitroblok u mateřské školy Chodská 15 a desítky dalších zelených plácků, parčíků či vnitrobloků,

• byly v hlavním výkresu vymezeny plochy přírodní se způsobem využití podle § 16 vyhlášky č. 501/2006 Sb., o obecných požadavcích na využívání území, zejména biocentra, zvláště chráněná území, evropsky významné lokality a registrované významné krajinné prvky, a tím byla zajištěna jejich ochrana,

• v kartách lokalit, kde sousedí plochy pro výrobu (E – plochy lehké výroby, P – plochy výroby a skladování) a plochy pro bydlení (B – plochy bydlení, C – plochy smíšené obytné), byla doplněna podmínka předchozí či souběžné realizace pásu izolační zeleně (vzrostlé zeleně o pásu šířky min. 10 m nebo rozloze min. 20 % rozlohy plochy výroby) podél sousedících hranic těchto ploch,

• v obecných zásadách technické infrastruktury bylo stanoveno, že při návrhu tras technické infrastruktury budou sítě sdružovány do koridorů pro dosažení účelného prostorového uspořádání a vytvoření prostoru pro realizaci modrozelené infrastruktury v uličním profilu; a dále, že v územích, která nejsou v současné době plynofikována, mají ostatní vedení a prvky modrozelené infrastruktury prioritu před budováním nového nízkotlakého rozvodu plynu.

<p>Připomínka</p>	<p>Hospodaření s dešťovou vodou Vsakováním dešťové vody všude tam, kde to je možné, můžeme docílit zdravějšího vodního režimu a zmenšení efektu tepelného ostrova. Navrhují proto, aby:</p> <ul style="list-style-type: none"> • do obecných zásad odkanalizování bylo doplněno, že veškeré zastavitelné plochy a plochy přestaveb budou odkanalizovány oddílným systémem kanalizace a bude na nich důsledně vyžadováno hospodaření se srážkovými vodami následovně: srážkové vody budou buď zadržovány s následným sekundárním využitím anebo vsakovány na vlastním pozemku stavby nebo v jejím okolí; pouze pokud to podloží prokazatelně neumožňuje, mohou být dešťové vody vypouštěny do vodoteče nebo dešťové kanalizace, přičemž v těchto případech budou před vypouštěním brzděny v retenčních nádržích. Srážkové vody z veškerých zpevněných ploch veřejných prostranství budou vsakovány, pouze pokud to podloží prokazatelně neumožňuje, mohou být vypouštěny do vodoteče nebo dešťové kanalizace, přičemž v těchto případech budou před vypouštěním brzděny v retenčních nádržích.
--------------------------	---

3

3

V dne	Podpis
-------------------	--------

Vyplněný formulář zašlete na níže uvedenou adresu:
Magistrát města Brna, Odbor územního plánování a rozvoje, Kounicova 67, 601 67 Brno

MMB/0231630/2020

Připomínka č.1

Vyhodnocení připomínky:

Podatel požaduje, aby v plochách bydlení, smíšených obytných a komerční vybavenosti byla omezena velikost prodejní plochy na 400 m² a počet parkovacích míst na 10 stání. Při realizaci integrovaného parkování do 30 stání pak v rámci patrových objektů v plochách komerční vybavenosti a v plochách smíšených obytných podmíněn připustit až 1 000 m² prodejní plochy. V plochách veřejné vybavenosti, výroby a skladování a lehké výroby podmíněně připustit 200 m² prodejní plochy, pokud není maloobchod realizován v samostatném objektu. Mezi docházkovou vzdáleností maloobchodu a maximální velikostí prodejní plochy maloobchodu nelze spatřovat příčinnou souvislost. Stanovení maximální velikosti prodejní plochy nepředurčuje vzdálenost mezi jednotlivými prodejny. Snížení maximální velikosti prodejní plochy nezaručuje zlepšení časové dostupnosti maloobchodu. Pro dostupnost maloobchodu je proto podstatnější adekvátní rozmístění ploch s rozdílným způsobem využití, které umístění maloobchodu umožňují. Stanovení dané maximální velikosti prodejních ploch (a případné stanovení podmínek pro jejich umístění) je věcí odborného posouzení zpracovatele návrhu územního plánu, které vychází z reálií a odborné úvahy (viz např. plochy C). Obecně lze konstatovat, že požadavek na vyloučení maloobchodu s prodejní plochou větších než 400 resp. 1000 m² plochy nepřiměřeně zhoršuje podmínky pro vyváženou a rozmanitou síť maloobchodu, a to zejména pro ty skupiny zákazníků s rozdílnými vzorci nákupního chování, které prodejny většího plošného formátu preferují, což je v konečném důsledku v rozporu s koncepcí krátkých vzdáleností, na kterou je poukázáno. Požadavek na přísné omezení prodejní plochy nepřiměřeně snižuje potenciál k tomu určených ploch, tj. zejména ploch obytně smíšených (C) a ploch komerční vybavenosti (W). V neposlední řadě je také nutné nastavením regulativů sledovat požadavek zadání územního plánu na vytvoření široké škály možností a forem komerce v rovnoměrném zastoupení na území města.

Při hodnocení přísnosti regulativu určujícího maximální velikost prodejních ploch je nutné mít na zřeteli také ustanovení návrhu územního plánu, které stanoví, že „prodejní plochou se rozumí hrubá podlažní plocha maloobchodního zařízení, kde při prodeji zboží dochází ke kontaktu se zákazníkem (nikoli tedy sklady, komunikace, související administrativní plochy ani nezbytná příslušenství). Maloobchodním zařízením se pak v tomto kontextu rozumí jedna prodejna nebo soubor všech prodejen v rámci jednoho záměru nebo v rámci jednoho funkčně propojeného celku, popř. jako součást též plocha vně prodejny, navazující na budovu a sloužící k výše popsanému způsobu využití.“ Z výše uvedeného plyne, že je-li v rámci jednoho objektu umístováno více prodejních jednotek, jejich prodejní plochy se počítají. Nastavení regulativu příliš přísně by proto mělo za následek nemožnost umístění více (i relativně malých prodejních jednotek) v rámci jednoho záměru.

K připomínce lze také uvést, že počty parkovacích míst a stání jsou dány příslušnými předpisy a normami. Územnímu plánu nepřísluší jejich rozsah stanovovat. Jedná se o podrobnost nad rámec územního plánu.

U jednotlivých ploch s rozdílným způsobem využití lze, kromě výše uvedeného, doplnit následující:

V plochách smíšených obytných (C) je stanovena maximální velikost prodejní plochy 1 500 m². Stanovení této hranice je řádně odůvodněno v Odůvodnění pro první veřejné projednání (str. 259), a to následovně: „Využití pro maloobchod v hlavním využití je omezeno prodejní plochou do 1500 m²; při projednání konceptu byla uvedena prodejní plocha do 1000 m². Při změně velikosti výměry vycházel zpracovatel z nedávno provedeného průzkumu maloobchodního prodeje a z vlastního šetření prodejních ploch největších maloobchodních řetězců (zejména supermarketů a diskontní prodejny), ze kterých je zřejmé, že průměrná

velikost standardních typických prodejen maloobchodu se sice v průměru pohybuje v rozmezí 800-1200 m², ovšem v hustě obydlených oblastech prodejny klasických maloobchodních řetězců dosahují prodejní plochy 1500 m². Údaj byl tedy změněn v souladu se zjištěními z reality. "Maloobchod nad 1500 m² (avšak do 5000 m²) prodejní plochy lze realizovat pouze v patrových objektech při současném integrování parkování v objektu a jiné využití, pokud je zachována polyfunkčnost v ploše a využití je slučitelné s využitím navazujícího území.

V návrhu ÚPmB také byla stanovena na základě průzkumu zpracovatele maximální přípustná prodejní plocha maloobchodu 1 500 m² v plochách bydlení (B). Při projednávání návrhu ÚPmB projevila veřejnost obavu z neúměrně rozsáhlých prodejen při nevhodné lokalizaci. Tvůrci územního plánu námitkám vyšli vstříc, s tím, že prodejní plocha bude snížena na 1 000 m² a pro větší prodejnu (do 1500 m²) je třeba doložit vhodnost situačního řešení podle okolností v území. Pro ověření stanoveného údaje lze použít řetězce Lidl, Albert, Billa a Penny typu supermarket, jejichž průměrná prodejní plocha je asi 900 m² (rozptyl velikosti jednotlivých prodejen je přitom ovšem značný, pohybuje se od 500 m² až po 2 000 m²). Prodejní plocha tvoří velkou většinu (odborným odhadem cca 80 %), celkové výměry objektu. Stanovená velikost 1 000 m² prodejní plochy tak odpovídá běžným supermarketům výše uvedených řetězců, neznemožňuje tedy realizaci běžného občanského vybavení v území; větší provozovny je pak třeba prověřit podle okolností v území. Připomínce je tedy v tomto bodě částečně vyhověno.

Pro plochy komerční (W) lze uvést, že pokud by byla snížena velikost prodejní plochy na velikost uvedenou v podání (tj. 400 resp. 1000 m²), nesplňovala by tyto podmínky řada z již existujících maloobchodních prodejen, které tvoří základ maloobchodní sítě, nacházejících se ve stabilizovaných plochách. Plochy komerční vybavenosti by při restriktivním stanovení maximální velikosti prodejní plochy nemohly plnit svoji předpokládanou funkci.

V podmínkách využití plochy veřejné vybavenosti (V) není maloobchod výslovně uveden. Lze jej však řadit mezi přípustné využití, které je definováno jako „využití související, podmiňující nebo využití sloužící záměrům hlavnímu využití“. Z tohoto lze vyvozovat, že případné maloobchodní využití, ačkoliv není jeho rozsah vyjádřen plošně, musí být pouze takového rozsahu, který odpovídá potřebám daného hlavního využití. Pro úplnost lze uvést, že v ploše veřejné vybavenosti (V) je taktéž možné, avšak až po naplnění hlavní funkce, umisťovat jiné funkční využití.

V plochách lehké výroby (E) odůvodnění výslovně stanovuje, že „regulativ směřuje k zachování smyslu uvedených ploch: plochy by měly mít charakter primárně produkční a skladovací a neměly by být vytěžovány pro čistě maloobchodní záměry. Ilustrativně popsáno, např. běžná provozovna typizovaného maloobchodu (Lidl, Billa, Albert apod.) by zde neměla být samostatně přípustná, zatímco např. sklad sanitárního zařízení a obkládacích materiálů ve spojení s prodejnou či předváděcími místnostmi pro zákazníky typově odpovídá záměrům plochy E.“ Jedná o specifický druh prodeje, u kterého se nepředpokládá, že bude vytvářet síť základní dostupnosti maloobchodu. Vzhledem k charakteru plochy, omezování velikosti prodejní plochy není vhodným nástrojem regulace.

Plochy výroby a skladování (P) nejsou určeny pro klasický maloobchodní prodej. Vzhledem k charakteru plochy, omezování velikosti prodejní plochy není vhodným nástrojem regulace.

Připomínka č.2

Vyhodnocení připomínky:

V rámci podání je uveden názor podatele, že návrh ÚPmB nevyužívá dostatečně možnosti usnadnění výstavby cyklistické infrastruktury, požaduje vymezení „klíčových cyklostezek“ jako veřejně prospěšné stavby a definoval místa pro bezpečné parkování kol na „klíčových přestupních uzlech“.

Úkolem územního plánu je vytvářet územní podmínky pro možnost umístění záměrů, nikoliv zajistit „bezproblémovou“ realizaci všech záměrů a znát podrobné technické provedení jednotlivých úseků. Obecně územní plán stanovuje základní koncepci rozvoje území obce, ochrany jeho hodnot, jeho plošného a prostorového uspořádání, uspořádání krajiny a koncepci veřejné infrastruktury a stanovuje podmínky pro využití území. Nový Územní plán města Brna (ÚPmB) pracuje s méně podrobným měřítkem hlavního výkresu 1:10 000, než tomu je u současného (1:5000).

K požadavku na zařazení cyklistické dopravy do hlavního využití ploch dopravní infrastruktury uvádíme:

Pro dokladování transparentnosti procesu vyhodnocení podání je uvedeno také mezitimní vyhodnocení připomínky z r. 2020:

Požadavku nebylo v roce 2020 vyhověno, protože: „V rámci stanovení podmínek využití ploch v kap. 6.2. a kap. 6.3.3.10 závazné textové části je umožněno umístění cyklistické infrastruktury ve všech plochách s rozdílným způsobem využití, přičemž v plochách dopravní infrastruktury D je jejich umístění přípustné.

Požadavek na zařazení pěší a cyklistické dopravy do hlavního využití ploch dopravní infrastruktury D, jehož součástí jsou především komunikace vyššího dopravního významu tvořící páteř základního komunikačního systému, neodpovídá charakteru a způsobu vymezení ploch s rozdílným způsobem využití. Toto je primárně umožněno v plochách veřejných prostranství, které slouží obsluze ploch dopravní a technickou infrastrukturou za současného umožnění průchodu a pohybu obyvatel, tedy v rámci této plochy s rozdílným způsobem využití je cyklistická infrastruktura součástí hlavního využití.

Jelikož však v rámci stanoviska dotčeného orgánu byla uplatněna podmínka k vedení cyklistické dopravy v souběhu s komunikacemi, bude v této souvislosti zpřesněna a doplněna výroková část i odůvodnění návrhu řešení. V této souvislosti je možné prověřit případnou úpravu znění podmínek využití ploch s rozdílným způsobem využití.“

Konečné vyhodnocení připomínky se vztahuje k výslednému řešení Návrhu nového ÚPmB: V rámci zpřesnění kap. 4.1 Dopravní infrastruktura a stanovení podmínek využití ploch v kap. 6.2. a kap. 6.3.3.10 závazné textové části je umožněno umístění pěší a cyklistické infrastruktury ve všech plochách s rozdílným způsobem využití, přičemž v plochách dopravní infrastruktury D je jejich umístění přípustné i jako hlavní využití.

Tímto je požadavek zohledněn.

Další jednotlivě uvedené požadavky jsou nad rámec podrobnosti zpracování územního plánu a níže uvádíme:

Ke stanovení podmínky povinné segregace pěší a cyklistické dopravy podél sběrných komunikací a zahájení výstavby až po dobudování propojení lokality se všemi sousedními městskými částmi samostatnými stezkami a chodníky uvádíme, že je tímto již předjímano konkrétní technické řešení vlastní realizace, aniž by byla ve všech skutečnostech známa reálná možnost v území, a ne vždy je možné z hlediska různých omezení a limitů tyto podmínky naplnit. Současně jakýkoliv záměr musí splňovat platné právní předpisy a normy.

V rámci územního plánu jsou vytvářeny územní podmínky pro možnost vedení v rámci ploch nebo koridorů. To, jakým způsobem bude možné uliční prostor uspořádat, případně propojení trasovat je předmětem dalších podrobnějších stupňů projektové dokumentace a podmínek vlastníka komunikace. Podrobnost měřítka zpracování výkresu 2.2 Souhrnný výkres dopravy neumožňuje grafické zobrazení požadavku zobrazení oddělených koridorů cyklistických a pěších tras.

Z tohoto důvodu nelze této podmínce z hlediska podrobnosti zpracování územně plánovací dokumentace vyhovět.

Z hlediska požadavku na zakreslení dalších cyklotras uvádíme, že v rámci cyklistické dopravy byl zvolen obecnější přístup.

Ve výkresu 2.2. Souhrnný výkres dopravy jsou vyznačeny „vybrané samostatné cyklotrasy“, kterými jsou zpřesněny záměry ze Zásad územního rozvoje Jihomoravského kraje. Ve výkresu odůvodnění O.6 Cyklistická doprava – schéma jsou k výše uvedenému jevu navíc vyznačeny

„vybrané pouliční cyklotrasy“, které naznačují možná vybraná propojení území města, která však již nejsou závazná a je možné je operativně upravovat nebo dále doplňovat.

Grafické předurčení cyklotras by se v rámci přípravy záměrů mohlo ukázat jako omezující v případě potřeby úpravy vedení trasy; odlišné řešení by mohlo vést ke změně územního plánu a tím neúměrnému prodloužení přípravy záměrů.

Z dlouhodobých zkušeností se toto ukázalo jako nevhodné a z tohoto důvodu bylo přistoupeno k vymezení koridorů zajišťujících návaznost na koridory dle textové části nadřazené územně plánovací dokumentace (Zásad územního rozvoje Jihomoravského kraje), které jsou územním plánem zpřesněny. Všem ostatním trasám je obecně umožněno jejich umístění ve všech plochách s rozdílným způsobem využití v rámci obecných podmínek využití území. Z tohoto důvodu nelze požadavku vyhovět.

Z hlediska požadavku vymezení „páteřních“ cyklistických stezek jako veřejně prospěšné stavby je nutno uvést, že nám v současné době není znám komplexní průběh všech cyklotras a cyklostezek na správním území města a z tohoto důvodu není možné vymezit přesný průmět všech záměrů. Současně byl z hlediska přípravy zvolen obecnější přístup, aby jakýkoliv nový záměr nevyžadoval změnu územního plánu. Z tohoto důvodu nelze požadavku vyhovět.

Pokud se jedná o požadavek na vybudování kapacitních míst a zařízení k bezpečnému odkládání kol u „klíčových železničních stanic a konečných tramvají“ či parkoviště pro kola, jedná se o záměry nad podrobnost územního plánu, jejich umístění je obecně přípustné v rámci doplňujícího nebo souvisejícího využití ve všech plochách s rozdílným způsobem využití a není nutné pro ně předjímat umístění a vymezení, potažmo vymezovat plochu jako veřejně prospěšnou stavbu. Pokud není znám konkrétní projekt, nelze s přesností stanovit dotčené pozemky, a tedy i vymezit jako veřejně prospěšné stavby. Z tohoto důvodu nelze požadavku vyhovět.

Připomínka č.3

Vyhodnocení připomínky:

V závazné části ÚPmB je uvedeno, že veškeré zastavitelné plochy a plochy přestaveb budou odkanalizovány oddílným systémem kanalizace a bude na nich důsledně vyžadováno hospodaření se srážkovými vodami. Tento požadavek již ukládá v současné době platná legislativa - zákon o vodách (254/2001 Sb.) a vyhl. 501/2006 Sb. (§ 20, odst. 5c). Dále je kladen důraz na tzv. modrozelenou infrastrukturu, která má zlepšit i mikroklimatické podmínky ve městě.

Připomínka č.4

Vyhodnocení připomínky:

- Zastoupení zeleně v různých typech ploch

Zastoupení zeleně v plochách s rozdílným způsobem využití je v návrhu nového ÚPmB řešeno stanovením povinného minimálního plošného zastoupení zeleně na rostlém terénu v plochách bydlení, v plochách smíšených obytných, v plochách rekreace, a v plochách zahrádek pro disponibilní pozemky stavebního záměru a pro plochu současně (od podmínky splnit zastoupení současně i pro funkční plochu bude upuštěno).

Pořizovatel bude také požadovat stanovit toto zastoupení v podmínkách využití území i pro plochu komerční vybavenosti - W. V případě ploch výroby a skladování (P) a lehké výroby (E) bude požadavek na minimální zastoupení zeleně doplněn do karet rozvojových lokalit těchto ploch.

Vámi navrhované řešení koeficientů zeleně se nejeví účelné z následujících důvodů:

Územní plán má stanovit základní koncepci rozvoje území obce, ochranu jeho hodnot, jeho plošného a prostorového uspořádání (tj. urbanistickou koncepci), uspořádání krajiny a koncepci veřejné infrastruktury, vymezit zastavěné území, plochy a koridory, zejména zastavitelné plochy a plochy přestavby, veřejně prospěšné stavby a veřejně prospěšná opatření a územní rezervy. A stanovit podmínky pro využívání těchto ploch a koridorů. Posláním územních plánů je stanovit pravidla udržitelného rozvoje a využívání území, nikoliv regulace jednotlivých pozemků. Územní plán nesmí obsahovat podrobnosti náležejícím svým

obsahem regulačního plánu nebo územním rozhodnutím. Lze pořídit územní plán s těmito regulačními prvky, ale tato skutečnost musí být v rozhodnutí zastupitelstva o pořízení nebo zadání územního plánu výslovně uvedena.

Regulace v podrobnosti na jednotlivé druhy vegetačních prvků, kultivar, či materiálové provedení povrchů jednotlivých vegetačních prvků není v podrobnosti, která náleží územnímu plánu. Problematické se jeví aplikování tohoto principu v praxi, při posuzování záměru při vydání závazného stanoviska orgánu územního plánování a také následný monitoring těchto podmínek.

Návrh nového územního plánu navrhuje odlišnou koncepci, která však také stanovuje podíl nezastavěné plochy ve vztahu k celkové ploše pozemku, rostlého terénu umožňující vsak dešťové vody. Minimální plošné zastoupení zeleně na terénu není nutné dodržet pouze v odůvodněných případech.

Pořizovatel však udělí pokyn problematiku stanovení minimálního plošného zastoupení zeleně prověřit a upravit.

- Ochrana zeleně v jiných plochách s RZV

Z důvodů zvoleného měřítka výkresů a podrobnosti Územního plánu byla stanovena minimální velikost plochy RZV na 0,5 ha (5 000 m²) a v níže definovaných případech na 0,2 ha (2 000 m²) v souladu s ustanovením § 3 odst. 1 vyhlášky č. 501/2006 Sb. Ve výjimečných případech, pokud si to vymezení a koncepce Územního plánu vyžaduje, jsou zobrazované plochy RZV menší. Takto zvolená velikost ploch RZV vychází z principu koncepce a měřítka výkresů, kde kresba nemůže zachycovat nepřiměřený detail. Pokud existují pozemky stejného účelu využití, ale tvoří plochu podměrečnou, tj. menší než 0,5 ha, jsou zpravidla agregovány do jiných ploch RZV s jiným využitím. Tato skutečnost vychází také z projednaného konceptu územního plánu. V textové části odůvodnění je uvedeno, že plochami, které jsou vymezené ve velikosti 0,2-0,5 ha jsou plochy městské a krajinné zeleně, zvláště pak pro plochy městské zeleně uvedené ve Vyhlášce o zeleni města Brna (Nejvýznamnější plochy městské zeleně).

Pořizovatel je názoru, že vzhledem k výše uvedenému je agregovaná zeleň v rámci jiných ploch nedostatečně chráněna ve vztahu k umístování záměrů, udělí tedy pokyn doplnit obecný regulativ, který tuto skutečnost ošetří. Dále jsou uděleny pokyny na základě připomínek a námitek k návrhu ÚPmB konkrétní plochy zeleně z aktuálně platného ÚPmB vymezit, pokud budou graficky čitelné v měřítku hlavního výkresu.

- Vymezení ploch přírodních

Hlavní výkres návrhu nového územního plánu obsahuje grafické vyznačení prvků systému ÚSES (biokoridory a biocentra) a současně také vymezené plochy přírodní (plochy lesní a plochy krajinné zeleně).

Zvláště chráněná území, Evropsky významné lokality a registrované významné krajinné prvky jsou pro potřeby územního plánování obsaženy jako limit využití území (od poskytovatelů údajů) v územně analytických podkladech. Jejich přímá ochrana vyplývá z jiné legislativy, především zákona č. 114/1992 Sb. o ochraně přírody a krajiny. Nebudou tedy závazně vymezeny v hlavním výkrese, ale obsaženy jsou ve výkrese koordinačním (M1:10 000, grafická část odůvodnění).

- Předepsání izolační zeleně

V dokumentu Vyhodnocení vlivu na udržitelný rozvoj území je v kapitole A.VII.12 Kumulativní a synergické vlivy uvedeno:

V této souvislosti nebylo identifikováno synergické resp. kumulativní spolupůsobení vymezených rozvojových zón s územním soustředěním ploch výroby vůči plochám bydlení v souvisejícím území z důvodů vhodného zasazení ploch průmyslu v jednotlivých případech z hlediska vzdáleností k chráněným objektům, možnostem dopravního napojení ploch výroby a vhodného členění funkcí v území umožňujícího odclonění rezidenčních zón od zón výrobních plochami s možnostmi umístění jiné než rezidenční zástavby např. plochy smíšené, veřejná prostranství, izolační zeleň nebo občanská vybavenost. Zároveň návrh ÚP stanovuje regulativy využití ploch průmyslové výroby a lehké výroby tak, aby tyto nepredisponovaly negativní vliv působící na vlastní vymezenou plochu. Umístované záměry je třeba prověřit jednotlivě v rámci navazujících fází projektové přípravy.

Pořizovatel doporučí řešit problematiku izolační zeleně na rozhraní případných možných konfliktních hranicích ploch v rámci jednotlivých karet rozvojových lokalit a zpracovat následující cílená opatření:

Při zastavování ploch výroby v návaznosti na volnou krajinu je třeba dbát na vhodné zapojení ploch do krajiny prostřednictvím pásů izolační zeleně na rozhraní zastavitelného území a volné krajiny.

- Modrozelená infrastruktura

Všechna vedení technické infrastruktury a prvků modrozelené infrastruktury jako součást veřejně prospěšné infrastruktury jsou z hlediska jejich prostorové koordinace rovnocenná. Tomuto požadavku tedy nelze vyhovět. V kapitole 4.2 Technická infrastruktura (závazné textové části) je uvedeno, že v zastavěném území města se síť technické infrastruktury zpravidla umísťují do společných tras nebo do souběhu se stávajícími trasami technické a dopravní infrastruktury. Ve veřejných prostranstvích je nutné koordinovat všechny prvky zde umísťované. Důležitým hlediskem při posuzování priorit jednotlivých součástí veřejných prostranství při jejich koordinaci je celkový pohled na provoz a fungování města. Při návrhu tras technické infrastruktury je důležité sdružování sítí do koridorů a jejich účelné prostorové uspořádání.

Pro všechny navržené trasy technické infrastruktury je závazné jejich směrové vedení. Upřesnění tras, polohy objektů a zařízení, určení místa napojení, způsobu technického provedení a vedení přípojných tras bude provedeno při zpracování podrobnější územně plánovací nebo projektové dokumentace, a to za podmínek obecně závazných právních předpisů.

Připomínka č.5

Vyhodnocení připomínky:

Řešení dopravy v klidu v návrhu územního plánu vychází z příslušných právních předpisů (viz kap. 5.8.1.1. textové části odůvodnění). Vyhláška č. 501/2006 Sb., provádějící stavební zákon stanoví, že pro každou stavbu je nutno vybudovat parkovací a odstavná stání v počtu dle ČSN 73 6110, kap. 14.1). která stanoví vzorec, do něž jako významný (ovšem nikoli jediný) parametr vstupuje součinitel vlivu stupně automobilizace, přičemž tento má být dle ČSN 73 6110 převzat z územně plánovací dokumentace. Tento územní plán tedy cílový koeficient vlivu stupně automobilizace stanoví, a to rozdílně podle části města, kdy nižší hodnota (tedy nižší požadovaný minimální počet parkovacích a odstavných stání) je stanovena pro lokality uvnitř Velkého městského okruhu s nežádoucím zavlékáním vyššího počtu automobilů. Tři pásma uvnitř VMO jsou zvolena z potřeby odlišit zvláštní charakter historického jádra města a zmenšit rozdíl koeficientu na administrativně určené hranici. Hranice pásem jsou určeny dle možností významnou ulicí, resp. komunikací, v případě její absence zelenými plochami oddělovacími částí města. Zásadně hranice nevede plochami pro výstavbu budov, a to pro zamezení sporů při přesahu stavebního záměru do více pásem. Stávající ČSN 73 6110 stanoví, že ve výpočtu se jako nejmenší hodnota součinitel vlivu stupně automobilizace použije 1,0 (400 aut na 1000 obyvatel) – toto spodní omezení nelze s ohledem na aktuální trendy v náhledu na parkování považovat za dlouhodobě udržitelné a lze předpokládat, že bude v blízké době výrazně sníženo.

MAGISTRÁT MĚSTA BRNA
ODBOR ÚZEMNÍHO PLÁNOVÁNÍ
A ROZVOJE

PODÁNÍ K NÁVRHU

Návrh Územního plánu města Brna

Podatel	
Typ subjektu:	Fyzická osoba
Příjmení, jméno:	Datum narození:
Adresa / sídlo:	
Kontakt:	Email: Telefon:

Připomínka	<p>Dostupné malé obchody</p> <p>Návrh ÚPmB obsahuje začlenění maloobchodu do většiny stavebních ploch, zároveň maloobchod nedostatečně reguluje a v rozporu s deklarovanou koncepcí nepodporuje rozptýlenou síť dobře dostupných maloobchodů jako součást města krátkých vzdáleností. Navrhují proto, aby:</p> <ul style="list-style-type: none"> • využití pro maloobchod v plochách pro bydlení (B), smíšených obytných (C) a v plochách komerční vybavenosti (W) bylo omezeno prodejní plochou do 400 m² a počtem parkovacích stání do 10, • využití pro maloobchod v plochách smíšených obytných (C) a plochách komerční vybavenosti (W) bylo do 1.000 m² prodejní plochy a bylo podmíněno realizací v patrových objektech s polyfunkčním využitím a při současném integrování parkování o max. 30 parkovacích stání, • využití pro maloobchod v plochách veřejné vybavenosti (V), plochách výroby a skladování (P) a plochách lehké výroby (E) bylo podmíněně přípustné do 200 m² prodejní plochy, pokud není realizován v samostatném objektu.
-------------------	---

Připomínka	<p>Veřejný prostor</p> <p>V zájmu zvýšení využitelnosti veřejných prostranství pro pěší, cyklisty i zeleň by měl ÚPmB u novostaveb stanovit povinnost umístění odstavných stání mimo veřejná prostranství (tj. stání pro odstavení vozidla v době, kdy se nepoužívá). V oblastech s dobrou dostupností veřejnou dopravou je pak potřeba přizpůsobit minimální počet odstavných a parkovacích stání.</p> <p>Navrhují proto, aby v kap. 4.1 Dopravní infrastruktura bylo stanoveno, že:</p> <ul style="list-style-type: none"> • odstavná stání se v zastavitelných plochách a v případě novostaveb ve stabilizovaných plochách zřizují mimo veřejná prostranství a s výjimkou rodinných domů v podzemních podlažích budov, • v místech dobré dostupnosti kolejové dopravy pěší docházkou (ve vzdálenosti do 150 metrů) se součinitel vlivu stupně automobilizace redukuje na poloviční hodnotu součinitele příslušného pásma.
-------------------	---

Ochrana zeleně

Návrh ÚPmB vágně a nedostatečně stanovuje zastoupení zeleně v různých funkčních typech ploch. Také oslabuje ochranu malých, ale významných ploch zeleně ve stabilizovaných plochách tím, že je absorbuje do jiných funkčních typů ploch. Návrh ÚPmB nezajišťuje dostatečnou ochranu přírodně cenných území, ani dostatečné vytváření prostoru pro zeleň v nové zástavbě, a to včetně ochrany nových ploch k bydlení před zátěží ze sousedních ploch výroby a skladování.

Navrhují proto, aby:

- územní plán definoval koeficient zeleně (KZ), a to následovně:

Koeficient zeleně (KZ) udává poměr nezpevněné plochy osázené vegetací a umožňující vsakování dešťové vody na terénu vůči ploše pozemku. KZ je závazný jak pro disponibilní pozemek pro stavební záměr, tak pro celou jednotlivou funkční plochu. Do koeficientu lze jako nezpevněnou plochu osázenou vegetací náhradním způsobem započítat:

- $\frac{1}{3}$ plochy osazených a funkčních vegetačních střech o mocnosti souvrství do 0,3 m,
- $\frac{1}{2}$ plochy osazených a funkčních vegetačních střech o mocnosti souvrství nad 0,3 m,
- 80 % plochy osazených a funkčních vegetačních střech o mocnosti souvrství nad 1 m,
- plochu povrchu umožňujícího plnohodnotné vsakování okolo vzrostlých stromů ve zpevněných plochách (mříž, půda, půda s mulčem; nikoli dlažba atp.),
- 5 m² za každý strom ve zpevněné ploše s malou korunou (druh/kultivar s celkovou výškou do 8 m v dospělosti) a dostatečným objemem prokořenitelného prostoru,
- 20 m² za každý strom ve zpevněné ploše se střední korunou (druh/kultivar s celkovou výškou do 15 m v dospělosti) a dostatečným objemem prokořenitelného prostoru,
- 40 m² za každý strom ve zpevněné ploše s velkou korunou (druh/kultivar s celkovou výškou nad 15 m v dospělosti) a dostatečným objemem prokořenitelného prostoru,
- 5 m² za každý běžný metr fasád upravených a využitých pro pnutí popínavých dřevin nebo treláží či pergol na ozeleněných střechách při zajištění dostatečného prokořenitelného prostoru pro dané dřeviny.

Náhradním způsobem je možné započtením nahradit pouze:

- $\frac{1}{4}$ požadované plochy KZ v případě samostatně stojících rodinných domů,
- $\frac{1}{2}$ požadované plochy KZ u ostatních staveb,
- celou požadovanou plochu pouze výjimečně ve stávající kompaktní blokové zástavbě ve stabilizovaných plochách tam, kde jiným způsobem prokazatelně není možné dosáhnout existujícího urbanistického charakteru (např. v zástavbě nároží bloků a v případě nerovnoměrné parcelace)
- koeficient zeleně byl pro jednotlivé struktury zástavby stanoven následovně:
 - kompaktní: 0,3 pro stabilizované plochy a 0,5 pro zastavitelné plochy
 - volná: 0,6
 - rezidenční nízkopodlažní: 0,5
 - areálová: 0,4
 - omezená: 0,8
 - plochy bez zástavby: 0,9
- plochy nad 2 000 m², které byly definovány územním plánem z r. 1994 jako plochy zeleně (ZP či ZO) a které jsou v Návrhu ÚPmB součástí jiných typů ploch, byly vymezeny jako samostatné plochy městské zeleně (Z); jedná se např. o plochy kolem Komenského nám. (Červeného kostela), alej na tř. Kpt. Jaroše, vnitroblok u mateřské školy Chodská 15 a desítky dalších zelených pláček, parčíků či vnitrobloků,
- byly v hlavním výkresu vymezeny plochy přírodní se způsobem využití podle § 16 vyhlášky č. 501/2006 Sb., o obecných požadavcích na využívání území, zejména biocentra, zvláště chráněná území, evropsky významné lokality a registrované významné krajinné prvky, a tím byla zajištěna jejich ochrana,
- v kartách lokalit, kde sousedí plochy pro výrobu (E – plochy lehké výroby, P – plochy výroby a skladování) a plochy pro bydlení (B – plochy bydlení, C – plochy smíšené obytné), byla doplněna podmínka předchozí či souběžné realizace pásu izolační zeleně (vzrostlé zeleně o pásu šířky min. 10 m nebo rozloze min. 20 % rozlohy plochy výroby) podél sousedících hranic těchto ploch,
- v obecných zásadách technické infrastruktury bylo stanoveno, že při návrhu tras technické infrastruktury budou sítě sdružovány do koridorů pro dosažení účelného prostorového uspořádání a vytvoření prostoru pro realizaci modrozelené infrastruktury v uličním profilu; a dále, že v územích, která nejsou v současné době plynofikována, mají ostatní vedení a prvky modrozelené infrastruktury prioritu před budováním nového nízkotlakého rozvodu plynu.

3

Připomínka

Hospodaření s dešťovou vodou

Vsakováním dešťové vody všude tam, kde to je možné, můžeme docílit zdravějšího vodního režimu a zmenšení efektu tepelného ostrova.

Navrhují proto, aby:

- do obecných zásad odkanalizování bylo doplněno, že veškeré zastavitelné plochy a plochy přestaveb budou odkanalizovány oddělným systémem kanalizace a bude na nich důsledně vyžadováno hospodaření se srážkovými vodami následovně: srážkové vody budou buď zadržovány s následným sekundárním využitím anebo vsakovány na vlastním pozemku stavby nebo v jejím okolí; pouze pokud to podloží prokazatelně neumožňuje, mohou být dešťové vody vypouštěny do vodoteče nebo dešťové kanalizace, přičemž v těchto případech budou před vypouštěním brzděny v retenčních nádržích. Srážkové vody z veškerých zpevněných ploch veřejných prostranství budou vsakovány, pouze pokud to podloží prokazatelně neumožňuje, mohou být vypouštěny do vodoteče nebo dešťové kanalizace, přičemž v těchto případech budou před vypouštěním brzděny v retenčních nádržích.

3

V dne

Podpis

Vyplněný formulář zašlete na níže uvedenou adresu:

Magistrát města Brna, Odbor územního plánování a rozvoje, Kounicova 67, 601 67 Brno

MMB/0231651/2020

Připomínka č.1

Vyhodnocení připomínky:

Podatel požaduje, aby v plochách bydlení, smíšených obytných a komerční vybavenosti byla omezena velikost prodejní plochy na 400 m² a počet parkovacích míst na 10 stání. Při realizaci integrovaného parkování do 30 stání pak v rámci patrových objektů v plochách komerční vybavenosti a v plochách smíšených obytných podmíněn připustit až 1 000 m² prodejní plochy. V plochách veřejné vybavenosti, výroby a skladování a lehké výroby podmíněně připustit 200 m² prodejní plochy, pokud není maloobchod realizován v samostatném objektu. Mezi docházkovou vzdáleností maloobchodu a maximální velikostí prodejní plochy maloobchodu nelze spatřovat příčinnou souvislost. Stanovení maximální velikosti prodejní plochy nepředurčuje vzdálenost mezi jednotlivými prodejny. Snížení maximální velikosti prodejní plochy nezaručuje zlepšení časové dostupnosti maloobchodu. Pro dostupnost maloobchodu je proto podstatnější adekvátní rozmístění ploch s rozdílným způsobem využití, které umístění maloobchodu umožňují. Stanovení dané maximální velikosti prodejních ploch (a případné stanovení podmínek pro jejich umístění) je věcí odborného posouzení zpracovatele návrhu územního plánu, které vychází z reálií a odborné úvahy (viz např. plochy C). Obecně lze konstatovat, že požadavek na vyloučení maloobchodu s prodejní plochou větších než 400 resp. 1000 m² plochy nepřiměřeně zhoršuje podmínky pro vyváženou a rozmanitou síť maloobchodu, a to zejména pro ty skupiny zákazníků s rozdílnými vzorci nákupního chování, které prodejny většího plošného formátu preferují, což je v konečném důsledku v rozporu s koncepcí krátkých vzdáleností, na kterou je poukazováno. Požadavek na přísné omezení prodejní plochy nepřiměřeně snižuje potenciál k tomu určených ploch, tj. zejména ploch obytně smíšených (C) a ploch komerční vybavenosti (W). V neposlední řadě je také nutné nastavením regulativů sledovat požadavek zadání územního plánu na vytvoření široké škály možností a forem komerce v rovnoměrném zastoupení na území města.

Při hodnocení přísnosti regulativu určujícího maximální velikost prodejních ploch je nutné mít na zřeteli také ustanovení návrhu územního plánu, které stanoví, že „prodejní plochou se rozumí hrubá podlažní plocha maloobchodního zařízení, kde při prodeji zboží dochází ke kontaktu se zákazníkem (nikoli tedy sklady, komunikace, související administrativní plochy ani nezbytná příslušenství). Maloobchodním zařízením se pak v tomto kontextu rozumí jedna prodejna nebo soubor všech prodejen v rámci jednoho záměru nebo v rámci jednoho funkčně propojeného celku, popř. jako součást též plocha vně prodejny, navazující na budovu a sloužící k výše popsanému způsobu využití.“ Z výše uvedeného plyne, že je-li v rámci jednoho objektu umístováno více prodejních jednotek, jejich prodejní plochy se počítají. Nastavení regulativu příliš přísně by proto mělo za následek nemožnost umístění více (i relativně malých prodejních jednotek) v rámci jednoho záměru.

K připomínce lze také uvést, že počty parkovacích míst a stání jsou dány příslušnými předpisy a normami. Územnímu plánu nepřísluší jejich rozsah stanovovat. Jedná se o podrobnost nad rámec územního plánu.

U jednotlivých ploch s rozdílným způsobem využití lze, kromě výše uvedeného, doplnit následující:

V plochách smíšených obytných (C) je stanovena maximální velikost prodejní plochy 1 500 m². Stanovení této hranice je řádně odůvodněno v Odůvodnění pro první veřejné projednání (str. 259), a to následovně: „Využití pro maloobchod v hlavním využití je omezeno prodejní plochou do 1500 m²; při projednání konceptu byla uvedena prodejní plocha do 1000 m². Při změně velikosti výměry vycházel zpracovatel z nedávno provedeného průzkumu maloobchodního prodeje a z vlastního šetření prodejních ploch největších maloobchodních řetězců (zejména supermarketů a diskontní prodejny), ze kterých je zřejmé, že průměrná

velikost standardních typických prodejen maloobchodu se sice v průměru pohybuje v rozmezí 800-1200 m², ovšem v hustě obydlených oblastech prodejny klasických maloobchodních řetězců dosahují prodejní plochy 1500 m². Údaj byl tedy změněn v souladu se zjištěními z reality. "Maloobchod nad 1500 m² (avšak do 5000 m²) prodejní plochy lze realizovat pouze v patrových objektech při současném integrování parkování v objektu a jiné využití, pokud je zachována polyfunkčnost v ploše a využití je slučitelné s využitím navazujícího území.

V návrhu ÚPmB také byla stanovena na základě průzkumu zpracovatele maximální přípustná prodejní plocha maloobchodu 1 500 m² v plochách bydlení (B). Při projednávání návrhu ÚPmB projevila veřejnost obavu z neúměrně rozsáhlých prodejen při nevhodné lokalizaci. Tvůrci územního plánu námitkám vyšli vstříc, s tím, že prodejní plocha bude snížena na 1 000 m² a pro větší prodejnu (do 1500 m²) je třeba doložit vhodnost situačního řešení podle okolností v území. Pro ověření stanoveného údaje lze použít řetězce Lidl, Albert, Billa a Penny typu supermarket, jejichž průměrná prodejní plocha je asi 900 m² (rozptyl velikosti jednotlivých prodejen je přitom ovšem značný, pohybuje se od 500 m² až po 2 000 m²). Prodejní plocha tvoří velkou většinu (odborným odhadem cca 80 %), celkové výměry objektu. Stanovená velikost 1 000 m² prodejní plochy tak odpovídá běžným supermarketům výše uvedených řetězců, neznemožňuje tedy realizaci běžného občanského vybavení v území; větší provozovny je pak třeba prověřit podle okolností v území. Připomínce je tedy v tomto bodě částečně vyhověno.

Pro plochy komerční (W) lze uvést, že pokud by byla snížena velikost prodejní plochy na velikost uvedenou v podání (tj. 400 resp. 1000 m²), nesplňovala by tyto podmínky řada z již existujících maloobchodních prodejen, které tvoří základ maloobchodní sítě, nacházejících se ve stabilizovaných plochách. Plochy komerční vybavenosti by při restriktivním stanovení maximální velikosti prodejní plochy nemohly plnit svoji předpokládanou funkci.

V podmínkách využití plochy veřejné vybavenosti (V) není maloobchod výslovně uveden. Lze jej však řadit mezi přípustné využití, které je definováno jako „využití související, podmiňující nebo využití sloužící záměrům hlavnímu využití“. Z tohoto lze vyvozovat, že případné maloobchodní využití, ačkoliv není jeho rozsah vyjádřen plošně, musí být pouze takového rozsahu, který odpovídá potřebám daného hlavního využití. Pro úplnost lze uvést, že v ploše veřejné vybavenosti (V) je taktéž možné, avšak až po naplnění hlavní funkce, umisťovat jiné funkční využití.

V plochách lehké výroby (E) odůvodnění výslovně stanovuje, že „regulativ směřuje k zachování smyslu uvedených ploch: plochy by měly mít charakter primárně produkční a skladovací a neměly by být vytěžovány pro čistě maloobchodní záměry. Ilustrativně popsáno, např. běžná provozovna typizovaného maloobchodu (Lidl, Billa, Albert apod.) by zde neměla být samostatně přípustná, zatímco např. sklad sanitárního zařízení a obkládacích materiálů ve spojení s prodejnou či předváděcími místnostmi pro zákazníky typově odpovídá záměrům plochy E.“ Jedná o specifický druh prodeje, u kterého se nepředpokládá, že bude vytvářet síť základní dostupnosti maloobchodu. Vzhledem k charakteru plochy, omezování velikosti prodejní plochy není vhodným nástrojem regulace.

Plochy výroby a skladování (P) nejsou určeny pro klasický maloobchodní prodej. Vzhledem k charakteru plochy, omezování velikosti prodejní plochy není vhodným nástrojem regulace.

Připomínka č.3

Vyhodnocení připomínky:

V závazné části ÚPmB je uvedeno, že veškeré zastavitelné plochy a plochy přestaveb budou odkanalizovány oddílným systémem kanalizace a bude na nich důsledně vyžadováno hospodaření se srážkovými vodami. Tento požadavek již ukládá v současné době platná legislativa - zákon o vodách (254/2001 Sb.) a vyhl. 501/2006 Sb. (§ 20, odst. 5c). Dále je

kladen důraz na tzv. modrozelenou infrastrukturu, která má zlepšit i mikroklimatické podmínky ve městě.

Připomínka č.4

Vyhodnocení připomínky:

- Zastoupení zeleně v různých typech ploch

Zastoupení zeleně v plochách s rozdílným způsobem využití je v návrhu nového ÚPmB řešeno stanovením povinného minimálního plošného zastoupení zeleně na rostlém terénu v plochách bydlení, v plochách smíšených obytných, v plochách rekreace, a v plochách zahrádek pro disponibilní pozemky stavebního záměru a pro plochu současně (od podmínky splnit zastoupení současně i pro funkční plochu bude upuštěno).

Pořizovatel bude také požadovat stanovit toto zastoupení v podmínkách využití území i pro plochu komerční vybavenosti - W. V případě ploch výroby a skladování (P) a lehké výroby (E) bude požadavek na minimální zastoupení zeleně doplněn do karet rozvojových lokalit těchto ploch.

Vámi navrhované řešení koeficientů zeleně se nejeví účelné z následujících důvodů:

Územní plán má stanovit základní koncepci rozvoje území obce, ochranu jeho hodnot, jeho plošného a prostorového uspořádání (tj. urbanistickou koncepci), uspořádání krajiny a koncepci veřejné infrastruktury, vymezení zastavěného území, plochy a koridory, zejména zastavitelné plochy a plochy přestavby, veřejně prospěšné stavby a veřejně prospěšná opatření a územní rezervy. A stanovit podmínky pro využívání těchto ploch a koridorů. Posláním územních plánů je stanovit pravidla udržitelného rozvoje a využívání území, nikoliv regulace jednotlivých pozemků. Územní plán nesmí obsahovat podrobnosti náležejícím svým obsahem regulačnímu plánu nebo územním rozhodnutím. Lze pořídit územní plán s těmito regulačními prvky, ale tato skutečnost musí být v rozhodnutí zastupitelstva o pořízení nebo zadání územního plánu výslovně uvedena.

Regulace v podrobnosti na jednotlivé druhy vegetačních prvků, kultivar, či materiálové provedení povrchů jednotlivých vegetačních prvků není v podrobnosti, která náleží územnímu plánu. Problematické se jeví aplikování tohoto principu v praxi, při posuzování záměru při vydání závazného stanoviska orgánu územního plánování a také následný monitoring těchto podmínek.

Návrh nového územního plánu navrhuje odlišnou koncepci, která však také stanovuje podíl nezastavěné plochy ve vztahu k celkové ploše pozemku, rostlého terénu umožňující vsak dešťové vody. Minimální plošné zastoupení zeleně na terénu není nutné dodržet pouze v odůvodněných případech.

Pořizovatel však udělí pokyn problematiku stanovení minimálního plošného zastoupení zeleně prověřit a upravit.

- Ochrana zeleně v jiných plochách s RZV

Z důvodů zvoleného měřítka výkresů a podrobnosti Územního plánu byla stanovena minimální velikost plochy RZV na 0,5 ha (5 000 m²) a v níže definovaných případech na 0,2 ha (2 000 m²) v souladu s ustanovením § 3 odst. 1 vyhlášky č. 501/2006 Sb. Ve výjimečných případech, pokud si to vymezení a koncepce Územního plánu vyžaduje, jsou zobrazované plochy RZV menší. Takto zvolená velikost ploch RZV vychází z principu koncepce a měřítka výkresů, kde kresba nemůže zachycovat nepřiměřený detail. Pokud existují pozemky stejného účelu využití, ale tvoří plochu podměrečnou, tj. menší než 0,5 ha, jsou zpravidla agregovány do jiných ploch RZV s jiným využitím. Tato skutečnost vychází také z projednaného konceptu územního plánu. V textové části odůvodnění je uvedeno, že plochami, které jsou vymezované ve velikosti 0,2-0,5 ha jsou plochy městské a krajinné zeleně, zvláště pak pro plochy městské zeleně uvedené ve Vyhlášce o zeleni města Brna (Nejvýznamnější plochy městské zeleně).

Pořizovatel je názoru, že vzhledem k výše uvedenému je agregovaná zeleň v rámci jiných ploch nedostatečně chráněna ve vztahu k umístování záměrů, udělí tedy pokyn doplnit obecný regulativ, který tuto skutečnost ošetří. Dále jsou uděleny pokyny na základě připomínek a námitek k návrhu ÚPmB konkrétní plochy zeleně z aktuálně platného ÚPmB vymežit, pokud budou graficky čitelné v měřítku hlavního výkresu.

- Vymezení ploch přírodních

Hlavní výkres návrhu nového územního plánu obsahuje grafické vyznačení prvků systému ÚSES (biokoridory a biocentra) a současně také vymezené plochy přírodní (plochy lesní a plochy krajinné zeleně).

Zvláště chráněná území, Evropsky významné lokality a registrované významné krajinné prvky jsou pro potřeby územního plánování obsaženy jako limit využití území (od poskytovatelů údajů) v územně analytických podkladech. Jejich přímá ochrana vyplývá z jiné legislativy, především zákona č. 114/1992 Sb. o ochraně přírody a krajiny. Nebudou tedy závazně vymezeny v hlavním výkrese, ale obsaženy jsou ve výkrese koordinačním (M1:10 000, grafická část odůvodnění).

- Předepsání izolační zeleně

V dokumentu Vyhodnocení vlivu na udržitelný rozvoj území je v kapitole A.VII.12 Kumulativní a synergické vlivy uvedeno:

V této souvislosti nebylo identifikováno synergické resp. kumulativní spolupůsobení vymezených rozvojových zón s územním soustředěním ploch výroby vůči plochám bydlení v souvisejícím území z důvodů vhodného zasazení ploch průmyslu v jednotlivých případech z hlediska vzdáleností k chráněným objektům, možnostem dopravního napojení ploch výroby a vhodného členění funkcí v území umožňujícího odclonění rezidenčních zón od zón výrobních plochami s možnostmi umístění jiné než rezidenční zástavby např. plochy smíšené, veřejná prostranství, izolační zeleň nebo občanská vybavenost. Zároveň návrh ÚP stanovuje regulativy využití ploch průmyslové výroby a lehké výroby tak, aby tyto nepredisponovaly negativní vliv působící na vlastní vymezenou plochu. Umísťované záměry je třeba prověřit jednotlivě v rámci navazujících fází projektové přípravy.

Pořizovatel doporučí řešit problematiku izolační zeleně na rozhraní případných možných konfliktních hranicích ploch v rámci jednotlivých karet rozvojových lokalit a zapracovat následující cílená opatření:

Při zastavování ploch výroby v návaznosti na volnou krajinu je třeba dbát na vhodné zapojení ploch do krajiny prostřednictvím pásů izolační zeleně na rozhraní zastavitelného území a volné krajiny.

- Modrozelená infrastruktura

Všechna vedení technické infrastruktury a prvků modrozelené infrastruktury jako součást veřejně prospěšné infrastruktury jsou z hlediska jejich prostorové koordinace rovnocenná. Tomuto požadavku tedy nelze vyhovět. V kapitole 4.2 Technická infrastruktura (závazné textové části) je uvedeno, že v zastavěném území města se síť technické infrastruktury zpravidla umísťují do společných tras nebo do souběhu se stávajícími trasami technické a dopravní infrastruktury. Ve veřejných prostranstvích je nutné koordinovat všechny prvky zde umísťované. Důležitým hlediskem při posuzování priorit jednotlivých součástí veřejných prostranství při jejich koordinaci je celkový pohled na provoz a fungování města. Při návrhu tras technické infrastruktury je důležité sdružování sítí do koridorů a jejich účelné prostorové uspořádání.

Pro všechny navržené trasy technické infrastruktury je závazné jejich směrové vedení. Upřesnění tras, polohy objektů a zařízení, určení místa napojení, způsobu technického provedení a vedení přípojných tras bude provedeno při zpracování podrobnější územně plánovací nebo projektové dokumentace, a to za podmínek obecně závazných právních předpisů.

Připomínka č.5

Vyhodnocení připomínky:

Řešení dopravy v klidu v návrhu územního plánu vychází z příslušných právních předpisů (viz kap. 5.8.1.1. textové části odůvodnění). Vyhláška č. 501/2006 Sb., prováděcí stavební zákon stanoví, že pro každou stavbu je nutno vybudovat parkovací a odstavná stání v počtu dle ČSN 73 6110, kap. 14.1). která stanoví vzorec, do nějž jako významný (ovšem nikoli jediný) parametr vstupuje součinitel vlivu stupně automobilizace, přičemž tento má být dle ČSN 73 6110 převzat z územně plánovací dokumentace. Tento územní plán tedy cílový koeficient vlivu stupně automobilizace stanoví, a to rozdílně podle části města, kdy nižší hodnota (tedy nižší požadovaný minimální počet parkovacích a odstavných stání) je stanovena pro lokality uvnitř

Velkého městského okruhu s nežádoucím zavlékáním vyššího počtu automobilů. Tři pásma uvnitř VMO jsou zvolena z potřeby odlišit zvláštní charakter historického jádra města a zmenšit rozdíl koeficientu na administrativně určené hranici. Hranice pásem jsou určeny dle možností významnou ulicí, resp. komunikací, v případě její absence zelenými plochami oddělovacími částí města. Zásadně hranice nevede plochami pro výstavbu budov, a to pro zamezení sporů při přesahu stavebního záměru do více pásem. Stávající ČSN 73 6110 stanoví, že ve výpočtu se jako nejmenší hodnota součinitel vlivu stupně automobilizace použije 1,0 (400 aut na 1000 obyvatel) – toto spodní omezení nelze s ohledem na aktuální trendy v náhledu na parkování považovat za dlouhodobě udržitelné a lze předpokládat, že bude v blízké době výrazně sníženo.



mmb1es7738b5a4

Došlo: 29-05-2020

Č.j. MMB: 0231661

Přil.:

SOP

MAGISTRÁT MĚSTA BRNA
ODBOR ÚZEMNÍHO PLÁNOVÁNÍ
A ROZVOJE

PODÁNÍ K NÁVRHU

Návrh Územního plánu města Brna

Podatel			
Typ subjektu:	Fyzická osoba		
Příjmení, jméno:		Datum narození:	
Adresa / sídlo:			
Kontakt:	Email:		Telefon:

Přípomínka	<p>Dostupné malé obchody</p> <p>Návrh ÚPmB obsahuje začlenění maloobchodu do většiny stavebních ploch, zároveň maloobchod nedostatečně reguluje a v rozporu s deklarovanou koncepcí nepodporuje rozptýlenou síť dobře dostupných maloobchodů jako součást města krátkých vzdáleností. Navrhují proto, aby:</p> <ul style="list-style-type: none"> • využití pro maloobchod v plochách pro bydlení (B), smíšených obytných (C) a v plochách komerční vybavenosti (W) bylo omezeno prodejní plochou do 400 m² a počtem parkovacích stání do 10, • využití pro maloobchod v plochách smíšených obytných (C) a plochách komerční vybavenosti (W) bylo do 1.000 m² prodejní plochy a bylo podmíněno realizací v patrových objektech s polyfunkčním využitím a při současném integrování parkování o max. 30 parkovacích stáních, • využití pro maloobchod v plochách veřejné vybavenosti (V), plochách výroby a skladování (P) a plochách lehké výroby (E) bylo podmíněně přípustné do 200 m² prodejní plochy, pokud není realizován v samostatném objektu.
Přípomínka	<p>Podpora pěší a cyklo dopravy</p> <p>ÚPmB nevyužívá dostatečně možnosti usnadnění výstavby cyklistické infrastruktury, a to mj. tím, že by požadoval napojení rozvojových lokalit na síť komunikací pro nemotorovou dopravu, klíčové cyklostezky vymezil jako veřejně prospěšné stavby či definoval místa a zařízení k bezpečnému parkování kol na klíčových přestupních uzlech. Navrhují proto, aby:</p> <ul style="list-style-type: none"> • hlavním využitím ploch dopravní infrastruktury (D) bylo i využití pro pěší a cyklistickou dopravu, • povinnou součástí navrhovaných pozemních komunikací definovaných jako sběrné byly stavebně oddělené koridory zvláště pro cyklistickou dopravu a pěší dopravu, • všechny lokality s počtem reálných nebo očekávaných uživatelů nad 1.500 osob obsahovaly v kartě lokality podmínku stanovující, že výstavbu v lokalitě je možné zahájit až po vybudování dopravního propojení lokality se všemi sousedícími městskými částmi samostatnými cyklostezkami a chodníky, a to stavebně oddělenými od motorové dopravy a vedenými ve směrově i výškově nejpřímější stopě, • grafická část ÚPmB 2.2 Souhrnný výkres dopravy obsahovala také síť páteřních cyklostezek (zejména těch sloužících k propojení jednotlivých městských částí s centrem města nebo jednotlivých městských částí mezi sebou), nikoliv pouze cyklotrasy, • páteřní cyklostezky tam, kde jejich realizaci brání chybějící veřejný pozemek, byly vymezeny jako veřejně prospěšné stavby, • u klíčových železničních stanic a konečných tramvaje (například žel. stanice a zastávky Brno hl.n., Slatina, Chrlice, Starý Lískovec, Řečkovice a Královo Pole, konečné tramvaje Obřany, Líšeň - Holzova, Kamechy, Bosonohy, Přízřenice) byla stanovena podmínka vybudování kapacitních míst a zařízení k bezpečnému odkládání jízdních kol (bike and ride) a tam, kde jejich realizaci brání chybějící veřejný pozemek, byly vymezeny jako veřejně prospěšné stavby.

Připomínka

Veřejný prostor

V zájmu zvýšení využitelnosti veřejných prostranství pro pěší, cyklisty i zeleň by měl ÚPmB u novostaveb stanovit povinnost umístění odstavných stání mimo veřejná prostranství (tj. stání pro odstavení vozidla v době, kdy se nepoužívá). V oblastech s dobrou dostupností veřejnou dopravou je pak potřeba přizpůsobit minimální počet odstavných a parkovacích stání.

Navrhuji proto, aby v kap. 4.1 Dopravní infrastruktura bylo stanoveno, že:

- odstavná stání se v zastavitelných plochách a v případě novostaveb ve stabilizovaných plochách zřizují mimo veřejná prostranství a s výjimkou rodinných domů v podzemních podlažích budov,
- v místech dobré dostupnosti kolejové dopravy pěší docházkou (ve vzdálenosti do 150 metrů) se součinitel vlivu stupně automobilizace redukuje na poloviční hodnotu součinitele příslušného pásma.

V dne

Podpis

Vyplněný formulář zašlete na níže uvedenou adresu:

Magistrát města Brna, Odbor územního plánování a rozvoje, Kounicova 67, 601 67 Brno

MMB/0231661/2020

Připomínka č.1

Vyhodnocení připomínky:

Podatel požaduje, aby v plochách bydlení, smíšených obytných a komerční vybavenosti byla omezena velikost prodejní plochy na 400 m² a počet parkovacích míst na 10 stání. Při realizaci integrovaného parkování do 30 stání pak v rámci patrových objektů v plochách komerční vybavenosti a v plochách smíšených obytných podmíněn připustit až 1 000 m² prodejní plochy. V plochách veřejné vybavenosti, výroby a skladování a lehké výroby podmíněně připustit 200 m² prodejní plochy, pokud není maloobchod realizován v samostatném objektu. Mezi docházkovou vzdáleností maloobchodu a maximální velikostí prodejní plochy maloobchodu nelze spatřovat příčinnou souvislost. Stanovení maximální velikosti prodejní plochy nepředurčuje vzdálenost mezi jednotlivými prodejny. Snížení maximální velikosti prodejní plochy nezaručuje zlepšení časové dostupnosti maloobchodu. Pro dostupnost maloobchodu je proto podstatnější adekvátní rozmístění ploch s rozdílným způsobem využití, které umístění maloobchodu umožňují. Stanovení dané maximální velikosti prodejních ploch (a případné stanovení podmínek pro jejich umístění) je věcí odborného posouzení zpracovatele návrhu územního plánu, které vychází z reálií a odborné úvahy (viz např. plochy C). Obecně lze konstatovat, že požadavek na vyloučení maloobchodu s prodejní plochou větších než 400 resp. 1000 m² plochy nepřiměřeně zhoršuje podmínky pro vyváženou a rozmanitou síť maloobchodu, a to zejména pro ty skupiny zákazníků s rozdílnými vzorci nákupního chování, které prodejny většího plošného formátu preferují, což je v konečném důsledku v rozporu s koncepcí krátkých vzdáleností, na kterou je poukazováno. Požadavek na přísné omezení prodejní plochy nepřiměřeně snižuje potenciál k tomu určených ploch, tj. zejména ploch obytně smíšených (C) a ploch komerční vybavenosti (W). V neposlední řadě je také nutné nastavením regulativů sledovat požadavek zadání územního plánu na vytvoření široké škály možností a forem komerce v rovnoměrném zastoupení na území města.

Při hodnocení přísnosti regulativu určujícího maximální velikost prodejních ploch je nutné mít na zřeteli také ustanovení návrhu územního plánu, které stanoví, že „prodejní plochou se rozumí hrubá podlažní plocha maloobchodního zařízení, kde při prodeji zboží dochází ke kontaktu se zákazníkem (nikoli tedy sklady, komunikace, související administrativní plochy ani nezbytná příslušenství). Maloobchodním zařízením se pak v tomto kontextu rozumí jedna prodejna nebo soubor všech prodejen v rámci jednoho záměru nebo v rámci jednoho funkčně propojeného celku, popř. jako součást též plocha vně prodejny, navazující na budovu a sloužící k výše popsanému způsobu využití.“ Z výše uvedeného plyne, že je-li v rámci jednoho objektu umístováno více prodejních jednotek, jejich prodejní plochy se počítají. Nastavení regulativu příliš přísně by proto mělo za následek nemožnost umístění více (i relativně malých prodejních jednotek) v rámci jednoho záměru.

K připomínce lze také uvést, že počty parkovacích míst a stání jsou dány příslušnými předpisy a normami. Územnímu plánu nepřísluší jejich rozsah stanovovat. Jedná se o podrobnost nad rámec územního plánu.

U jednotlivých ploch s rozdílným způsobem využití lze, kromě výše uvedeného, doplnit následující:

V plochách smíšených obytných (C) je stanovena maximální velikost prodejní plochy 1 500 m². Stanovení této hranice je řádně odůvodněno v Odůvodnění pro první veřejné projednání (str. 259), a to následovně: „Využití pro maloobchod v hlavním využití je omezeno prodejní plochou do 1500 m²; při projednání konceptu byla uvedena prodejní plocha do 1000 m². Při změně velikosti výměry vycházel zpracovatel z nedávno provedeného průzkumu maloobchodního prodeje a z vlastního šetření prodejních ploch největších maloobchodních řetězců (zejména supermarketů a diskontní prodejny), ze kterých je zřejmé, že průměrná

velikost standardních typických prodejen maloobchodu se sice v průměru pohybuje v rozmezí 800-1200 m², ovšem v hustě obydlených oblastech prodejny klasických maloobchodních řetězců dosahují prodejní plochy 1500 m². Údaj byl tedy změněn v souladu se zjištěními z reality.“ Maloobchod nad 1500 m² (avšak do 5000 m²) prodejní plochy lze realizovat pouze v patrových objektech při současném integrování parkování v objektu a jiné využití, pokud je zachována polyfunkčnost v ploše a využití je slučitelné s využitím navazujícího území.

V návrhu ÚPmB také byla stanovena na základě průzkumu zpracovatele maximální přípustná prodejní plocha maloobchodu 1 500 m² v plochách bydlení (B). Při projednávání návrhu ÚPmB projevila veřejnost obavu z neúměrně rozsáhlých prodejen při nevhodné lokalizaci. Tvůrci územního plánu námitkám vyšli vstříc, s tím, že prodejní plocha bude snížena na 1 000 m² a pro větší prodejnu (do 1500 m²) je třeba doložit vhodnost situačního řešení podle okolností v území. Pro ověření stanoveného údaje lze použít řetězce Lidl, Albert, Billa a Penny typu supermarket, jejichž průměrná prodejní plocha je asi 900 m² (rozptyl velikosti jednotlivých prodejen je přitom ovšem značný, pohybuje se od 500 m² až po 2 000 m²). Prodejní plocha tvoří velkou většinu (odborným odhadem cca 80 %), celkové výměry objektu. Stanovená velikost 1 000 m² prodejní plochy tak odpovídá běžným supermarketům výše uvedených řetězců, neznemožňuje tedy realizaci běžného občanského vybavení v území; větší provozovny je pak třeba prověřit podle okolností v území. Připomínce je tedy v tomto bodě částečně vyhověno.

Pro plochy komerční (W) lze uvést, že pokud by byla snížena velikost prodejní plochy na velikost uvedenou v podání (tj. 400 resp. 1000 m²), nesplňovala by tyto podmínky řada z již existujících maloobchodních prodejen, které tvoří základ maloobchodní sítě, nacházejících se ve stabilizovaných plochách. Plochy komerční vybavenosti by při restriktivním stanovení maximální velikosti prodejní plochy nemohly plnit svoji předpokládanou funkci.

V podmínkách využití plochy veřejné vybavenosti (V) není maloobchod výslovně uveden. Lze jej však řadit mezi přípustné využití, které je definováno jako „využití související, podmiňující nebo využití sloužící záměrům hlavnímu využití“. Z tohoto lze vyvozovat, že případné maloobchodní využití, ačkoliv není jeho rozsah vyjádřen plošně, musí být pouze takového rozsahu, který odpovídá potřebám daného hlavního využití. Pro úplnost lze uvést, že v ploše veřejné vybavenosti (V) je taktéž možné, avšak až po naplnění hlavní funkce, umístit jiné funkční využití.

V plochách lehké výroby (E) odůvodnění výslovně stanovuje, že „regulativ směřuje k zachování smyslu uvedených ploch: plochy by měly mít charakter primárně produkční a skladovací a neměly by být vytěžovány pro čistě maloobchodní záměry. Ilustrativně popsáno, např. běžná provozovna typizovaného maloobchodu (Lidl, Billa, Albert apod.) by zde neměla být samostatně přípustná, zatímco např. sklad sanitárního zařízení a obkládacích materiálů ve spojení s prodejnou či předváděcími místnostmi pro zákazníky typově odpovídá záměrům plochy E.“ Jedná o specifický druh prodeje, u kterého se nepředpokládá, že bude vytvářet síť základní dostupnosti maloobchodu. Vzhledem k charakteru plochy, omezování velikosti prodejní plochy není vhodným nástrojem regulace.

Plochy výroby a skladování (P) nejsou určeny pro klasický maloobchodní prodej. Vzhledem k charakteru plochy, omezování velikosti prodejní plochy není vhodným nástrojem regulace.

Připomínka č.2

Vyhodnocení připomínky:

V rámci podání je uveden názor podatele, že návrh ÚPmB nevyužívá dostatečně možnosti usnadnění výstavby cyklistické infrastruktury, požaduje vymezení „klíčových cyklostezek“ jako veřejně prospěšné stavby a definoval místa pro bezpečné parkování kol na „klíčových přestupních uzlech“.

Úkolem územního plánu je vytvářet územní podmínky pro možnost umístění záměrů, nikoliv zajistit „bezproblémovou“ realizaci všech záměrů a znát podrobné technické provedení jednotlivých úseků. Obecně územní plán stanovuje základní koncepci rozvoje území obce, ochrany jeho hodnot, jeho plošného a prostorového uspořádání, uspořádání krajiny a koncepci veřejné infrastruktury a stanovuje podmínky pro využití území. Nový Územní plán města Brna (ÚPmB) pracuje s méně podrobným měřítkem hlavního výkresu 1:10 000, než tomu je u současného (1:5000).

K požadavku na zařazení cyklistické dopravy do hlavního využití ploch dopravní infrastruktury uvádíme:

Pro dokladování transparentnosti procesu vyhodnocení podání je uvedeno také mezitimní vyhodnocení připomínky z r. 2020:

Požadavku nebylo v roce 2020 vyhověno, protože: „V rámci stanovení podmínek využití ploch v kap. 6.2. a kap. 6.3.3.10 závazné textové části je umožněno umístění cyklistické infrastruktury ve všech plochách s rozdílným způsobem využití, přičemž v plochách dopravní infrastruktury D je jejich umístění přípustné.

Požadavek na zařazení pěší a cyklistické dopravy do hlavního využití ploch dopravní infrastruktury D, jehož součástí jsou především komunikace vyššího dopravního významu tvořící páteř základního komunikačního systému, neodpovídá charakteru a způsobu vymezení ploch s rozdílným způsobem využití. Toto je primárně umožněno v plochách veřejných prostranství, které slouží obsluze ploch dopravní a technickou infrastrukturou za současného umožnění průchodu a pohybu obyvatel, tedy v rámci této plochy s rozdílným způsobem využití je cyklistická infrastruktura součástí hlavního využití.

Jelikož však v rámci stanoviska dotčeného orgánu byla uplatněna podmínka k vedení cyklistické dopravy v souběhu s komunikacemi, bude v této souvislosti zpřesněna a doplněna výroková část i odůvodnění návrhu řešení. V této souvislosti je možné prověřit případnou úpravu znění podmínek využití ploch s rozdílným způsobem využití.“

Konečné vyhodnocení připomínky se vztahuje k výslednému řešení Návrhu nového ÚPmB: V rámci zpřesnění kap. 4.1 Dopravní infrastruktura a stanovení podmínek využití ploch v kap. 6.2. a kap. 6.3.3.10 závazné textové části je umožněno umístění pěší a cyklistické infrastruktury ve všech plochách s rozdílným způsobem využití, přičemž v plochách dopravní infrastruktury D je jejich umístění přípustné i jako hlavní využití.

Tímto je požadavek zohledněn.

Další jednotlivě uvedené požadavky jsou nad rámec podrobnosti zpracování územního plánu a níže uvádíme:

Ke stanovení podmínky povinné segregace pěší a cyklistické dopravy podél sběrných komunikací a zahájení výstavby až po dobudování propojení lokality se všemi sousedními městskými částmi samostatnými stezkami a chodníky uvádíme, že je tímto již předjímano konkrétní technické řešení vlastní realizace, aniž by byla ve všech skutečnostech známa reálná možnost v území, a ne vždy je možné z hlediska různých omezení a limitů tyto podmínky naplnit. Současně jakýkoliv záměr musí splňovat platné právní předpisy a normy.

V rámci územního plánu jsou vytvářeny územní podmínky pro možnost vedení v rámci ploch nebo koridorů. To, jakým způsobem bude možné uliční prostor uspořádat, případně propojení trasovat je předmětem dalších podrobnějších stupňů projektové dokumentace a podmínek vlastníka komunikace. Podrobnost měřítka zpracování výkresu 2.2 Souhrnný výkres dopravy neumožňuje grafické zobrazení požadavku zobrazení oddělených koridorů cyklistických a pěších tras.

Z tohoto důvodu nelze této podmínce z hlediska podrobnosti zpracování územně plánovací dokumentace vyhovět.

Z hlediska požadavku na zakreslení dalších cyklotras uvádíme, že v rámci cyklistické dopravy byl zvolen obecnější přístup.

Ve výkresu 2.2. Souhrnný výkres dopravy jsou vyznačeny „vybrané samostatné cyklotrasy“, kterými jsou zpřesněny záměry ze Zásad územního rozvoje Jihomoravského kraje. Ve výkresu odůvodnění O.6 Cyklistická doprava – schéma jsou k výše uvedenému jevu navíc vyznačeny

„vybrané pouliční cyklotrasy“, které naznačují možná vybraná propojení území města, která však již nejsou závazná a je možné je operativně upravovat nebo dále doplňovat.

Grafické předurčení cyklotras by se v rámci přípravy záměrů mohlo ukázat jako omezující v případě potřeby úpravy vedení trasy; odlišné řešení by mohlo vést ke změně územního plánu a tím neúměrnému prodloužení přípravy záměrů.

Z dlouhodobých zkušeností se toto ukázalo jako nevhodné a z tohoto důvodu bylo přistoupeno k vymezení koridorů zajišťujících návaznost na koridory dle textové části nadřazené územně plánovací dokumentace (Zásad územního rozvoje Jihomoravského kraje), které jsou územním plánem zpřesněny. Všem ostatním trasám je obecně umožněno jejich umístění ve všech plochách s rozdílným způsobem využití v rámci obecných podmínek využití území. Z tohoto důvodu nelze požadavku vyhovět.

Z hlediska požadavku vymezení „páteřních“ cyklistických stezek jako veřejně prospěšné stavby je nutno uvést, že nám v současné době není znám komplexní průběh všech cyklotras a cyklostezek na správním území města a z tohoto důvodu není možné vymezit přesný průběh všech záměrů. Současně byl z hlediska přípravy zvolen obecnější přístup, aby jakýkoliv nový záměr nevyžadoval změnu územního plánu. Z tohoto důvodu nelze požadavku vyhovět.

Pokud se jedná o požadavek na vybudování kapacitních míst a zařízení k bezpečnému odkládání kol u „klíčových železničních stanic a konečných tramvajů“ či parkoviště pro kola, jedná se o záměry nad podrobnost územního plánu, jejich umístění je obecně přípustné v rámci doplňujícího nebo souvisejícího využití ve všech plochách s rozdílným způsobem využití a není nutné pro ně předjímat umístění a vymezení, potažmo vymezovat plochu jako veřejně prospěšnou stavbu. Pokud není znám konkrétní projekt, nelze s přesností stanovit dotčené pozemky, a tedy i vymezit jako veřejně prospěšné stavby. Z tohoto důvodu nelze požadavku vyhovět.

Připomínka č.5

Vyhodnocení připomínky:

Řešení dopravy v klidu v návrhu územního plánu vychází z příslušných právních předpisů (viz kap. 5.8.1.1. textové části odůvodnění). Vyhláška č. 501/2006 Sb., provádějící stavební zákon stanoví, že pro každou stavbu je nutno vybudovat parkovací a odstavná stání v počtu dle ČSN 73 6110, kap. 14.1). která stanoví vzorec, do nějž jako významný (ovšem nikoli jediný) parametr vstupuje součinitel vlivu stupně automobilizace, přičemž tento má být dle ČSN 73 6110 převzat z územně plánovací dokumentace. Tento územní plán tedy cílový koeficient vlivu stupně automobilizace stanoví, a to rozdílně podle části města, kdy nižší hodnota (tedy nižší požadovaný minimální počet parkovacích a odstavných stání) je stanovena pro lokality uvnitř Velkého městského okruhu s nežádoucím zavlékáním vyššího počtu automobilů. Tři pásma uvnitř VMO jsou zvolena z potřeby odlišit zvláštní charakter historického jádra města a zmenšit rozdíl koeficientu na administrativně určené hranici. Hranice pásem jsou určeny dle možností významnou ulicí, resp. komunikací, v případě její absence zelenými plochami oddělovacími částí města. Zásadně hranice nevede plochami pro výstavbu budov, a to pro zamezení sporů při přesahu stavebního záměru do více pásem. Stávající ČSN 73 6110 stanoví, že ve výpočtu se jako nejmenší hodnota součinitel vlivu stupně automobilizace použije 1,0 (400 aut na 1000 obyvatel) – toto spodní omezení nelze s ohledem na aktuální trendy v náhledu na parkování považovat za dlouhodobě udržitelné a lze předpokládat, že bude v blízké době výrazně sníženo.

Došlo: 14-04-2020

Č.j. MMB: 0231802
Příj.

883

NÁMITKA / PŘIPOMÍNKA

NÁZEV PROJEDNÁVANÉ ÚPD

R43 – ve Variantě I a II

Identifikační údaje podatele

Fyzická osoba/právnícká osoba

Statutární město Brno

Doručeno: 14.04.2020

MMB/0231802/2020

listy: 1

přílohy:

druh:

11/sv:



mmb1es7738b656

Jméno, příjmení /
Název společnosti

Datum narození/
Identifikační číslo

Trvalé bydliště/
sídlo

Jsem - nejsem*) občan města Brna

Jsem -- nejsem*) vlastníkem pozemku/ů nebo stavby v ploše dotčené
navrhovanou změnou

Katastrální území, parc č.

Upřesnění obsahu námítky/připomínky

K textové části

Ke grafické části

K procesu pořizování

Městská část

Katastrální území

Jinačovice (okres Brno-venkov);660272

Parcelní čísla pozemků (adresa,
doplňující popis lokality)

Text námítky/připomínky včetně ZDŮVODNĚNÍ

přílohy:

ano

ne

Žádám o důsledné přehodnocení/zrušení Variant I a II, kdy dojde k naprosté likvidaci životního prostředí desítek tisíc obyvatel sídliště Bystře, kdy dojde k rozdělení sídliště a obrovskému zatížení jeho obyvatel (sliby jako silnici „zakopeme“ odhlučníme, postaráme se o řešení smogového zatížení jsou plané sliby s tím, že až případně situace dospěje k řešení, bude lidem prezentováno, že se s tím již nedá nic dělat, nejsou peníze ... nakonec to známe, jak se tohle řeší ... atp. Rovněž dojde následnému zničení překrásné rekreační oblasti v rámci brněnské přehrady, kterou nám „závidí“ celá řada dalších měst, a v neposlední řadě rekreačních lokalit v dalších podobně „postižených“ obcích např: Rozdrojovice, Jinačovice, Kuřim ... je třeba si také uvědomit vliv na přírodní/životní prostředí v katastrálním území výše uvedených dotčených obcí, které je převážně tvořeno celou řadou přírodních rezervací. Varianta III nedává pouze částečné předpoklady k plnění ochranného systému. Na část prvního ochranného systému se v případě trasování R43 Boskovickou brázdou přenesou tranzitní část dopravy a daleko menší podíl dopravy aglomerační a městské. K přesunu této části dopravy na vnitřní komunikační systém, pro který bude nutno a je nezbytné realizovat další kapacitní úpravy komunikací a to na všech úrovních a kategoriích což s sebou logicky a věcně přinese větší územní nároky. Zatížení a následnou ochranu okolí těchto využitých komunikací je nezbytné vyhodnotit a věcně řešit dle platných standardů.

V Jinačovicích

14.4. 2020

Podpis:

MMB/0231802/2020

Připomínka

Vyhodnocení připomínky:

*V rámci připomínky je vysloven nesouhlas s komunikací R43 ve var. I a II.
Připomínka se týká předchozí fáze projednání.*

881

MAGISTRÁT MĚSTA BRNA	
Odbor územního plánování a rozvoje	
Došlo:	08-04-2020
Č.j. MMB:	0231892
Příl:	

Jašková Monika (Magistrát města Brna)

Od: [redacted]
Odesláno: středa 8. dubna 2020 11:16
Komu: pripravovanyupmb@brno.cz
Kopie: [redacted]
Předmět: Připomínka k R 43

Statutární město Brno
Doručeno: 08.04.2020
MMB/0231892/2020
listy: 1 přílohy:
druh: 11/sv:



Vážení páni architekti, vážený pane arch. SEdláčku

Velmi si cením Vaší práce a práce některých architektů a to celý život. Opravdu. Měl jsme to štěstí v životě, že jsme se pohyboval vedle největších z nich,
Proto mne fascinuje, že i pouhý pohled na mapu dává jasný signál, že R43 vedená po trase bývalé přípravy dálnice je prostě jen dráždění obyvatel – ne-li opovrhování skutečnou urbanistickou tvorbou. Na toto téma už bylo tolik naspáno a vyřčeno, že se mi to hnusí. Jak vidím UP s tím počítá i když dokumentace k R 43 je plná nepravdivých tvrzení. A nesmyslů. Pověst ŘSD je navíc tak zprofanovaná Vám se to prostě nehnuší? Vlastě, díky návazným stavbám obětujete celou čtvrt a nástupní prostor rekreačního zázemí města v němž jsme všichni vyrostli. Zřejmě počítáte s tím, že i přehrada bude komerčním prostorem. Je toto urbanismus. Ještě, že se toho nedožili.

[redacted]
Brno



Tato zpráva byla zkontrolována na viry programem Avast Antivirus.
www.avast.com

MMB/0231892/2020

Připomínka

Vyhodnocení připomínky:

V rámci podání je vysloven nesouhlas s výstavbou D43 z důvodu průtahu MČ Brno-Bystrc, zavlčením tranzitní dopravy do blízkosti přehrady se zhorší životní prostředí, klesne hodnota nemovitostí. Důrazně je požadován plnohodnotný obchvat Brna.

Původní vyhodnocení podání z r. 2020:

„Záměr vedení silnice X/43 je zakotven v nadřazené územně plánovací dokumentaci – Zásadách územního rozvoje Jihomoravského kraje.

Řešení bude upraveno s ohledem na změnu právního stavu v souvislosti s jejich aktualizací č.1, pokyn bude uveden ve vztahu k nadřazené územně plánovací dokumentaci.

Konkrétní podobu záměru je v současné době předčasné předjímat.“

Pro dokladování transparentnosti procesu vyhodnocení podání a pro úplnost uvádíme, že v předmětném území došlo ke změně v souvislosti s aktualizací Zásad územního rozvoje Jihomoravského kraje, jejichž stav musí územně plánovací dokumentace respektovat.

V Návrhu pro opakované veřejné projednání je zpřesněn záměr z nadřazené dokumentace DS-40 jako záměr By/1 včetně souvisejících návazností.

Tato změna však nemá vliv na podstatu vyhodnocení požadavku podatele.

890

MAGISTRÁT MĚSTA BRNA Odbor územního plánování a rozvoje	
Došlo:	11-05-2020
Č.j. MMB:	0232938
Příl:	

Jašková Monika (Magistrát města Brna)

Od: [redacted]
Odesláno: pondělí 11. května 2020 8:33
Komu: pripravovanyupmb@brno.cz
Předmět: námitka k územnímu plánu

Statutární město Brno
 Doručeno: 11.05.2020
 MMB/0232938/2020
 listy: 1 přílohy: 1
 druh: 1 / sv: 1



mmb1e57738b91c

Dobrý den,

zásadní námitka k územnímu plánu, zásadám územního rozvoje: v Brně by stavba vzdáleného nádraží tzv. „odsunutého“ **zhoršila dopravu**, kolejovou včetně tramvaj a MHD, v důsledcích **zablokuje silniční (automobilovou) dopravu**.

Nadměrným a zbytečným přesunem lidí, kvůli omylu celé koncepce, excentrickým umístěním k okraji města, způsobí zácpy, infarkt dopravy v podstatné části města.

Je předem zjevné **zhoršení městské dopravy, ztráty času obyvatel i dojíždějících lidí**. Jedná o koncepční chybu, stavbu excentrické megalomanie, vzdálené od středu města, od středu MHD. Což konstatovali dopravní odborníci, i z vysokých škol, i brněnských a pražských.

Až se **zásadní chyba za 40 miliard, nádraží vzdálené od středu města**, dostaví a projeví názorně ve životě lidí, doprava bude kolabovat, pak zhoršenou situaci nevyřeší ani vynucené přeorání města do deformované sítě MHD, další vyhozené výdaje, obrovské. Motivace politiků (kteří rozhodli proti názoru odborníků) je všeobecně známá: pozemkové spekulace, hrabání z megalomanií a tunelů.

Např. obrovského tunelu pod celým městem, viz dlouhý SJKD, teoreticky má přepravit některé cestující do Kr. pole (jen do Kr. pole, po zdržujícím přestupu hluboko do podzemí a zdržujícím přestupu na povrch), náklady už teď odhadované přes 20 miliard. To znamená **celkové výdaje přes 60 miliard, za škodlivý omyl**. Bude to ještě dražší, jelikož tunely zdražily na dvojnásobek, např. Dobrovského-Královopolský, Blanka,...

Blanku slibovali taky za 20 MLD, zaplatil za ni 40 MLD, Bém unikl vyšetřování jen o chlup. Spoléhání další garnitury politiků na opětovný rozvrat části justice a státu může být ošidné: Bémův komplic odsouzen byl. Jsou propírání v televizi systematicky ještě po letech, všeobecně pohrdání.

Část výdajů na megalomanie půjde z městského rozpočtu, vycucnutého tunely, vysátého výdaji na přetíženou MHD. Dosud výkonnou, příště zablokovanou a lidmi proklínanou, i s politiky.

Už teď je na projekční práce chybné verze vyhozeno 1 000 milionů. Za to by se postavilo 500 bytů – jenže nepostavilo. Je bytová nouze, drahota bydlení.

Formálně může být část nákladů kryta vládním rozpočtem, jenže ty peníze vytáhne z kapes lidí opět ve městě a kraji, vytáhne je přes daně, drahotu, sníženou kupní sílu, vyvolá nespokojenost s politiky vládními i městskými.

Mezitím veřejný majetek, patřící občanům (např. pozemky města v okolí nádraží), byl vycucnut přes podivné firmy. Politici slibovali, že zveřejní podrobnosti o těch kšeftech – a nic. Kdepak jsou? Politici mizí v propadlišti, když nechali mizet majetek občanů města.

Obyvatelstvo bylo desítky let oblbováno politiky, propagandou ve všemožných plátcích včetně radničních, takže část už je letargická.

Až lidé budou obírání o peníze, přes drahotu, berně i tunely z městského rozpočtu, obírání o čas komplikovanou dopravou, to probudí lidi z letargie do zásadní nespokojenosti s městskými i parlamentními politiky.

Jak okolí naloží s další garniturou politiků, se dá ukázat na Bémovi, Janouškovi, ikonách tunelování, Kotzianovi.

Pár se jich opevnilo za vysokými zdmi, izolovaní od normálních lidí, podněcují výdaje desítek miliard na megalomanií nádraží, zbytečné marnění naší práce.

Pak budou požadovat výdaje na dodatečné flikování chyby, tunelem SJKD za 20 miliard, dalšími dlouhými tramvajovými tratěmi (se ztrátami jízdních časů) za další zmarněné miliardy korun, ty přímo z městské pokladny. A doprava bude horší než teď.

Celkové náklady už teď míří k 80 MLD, část z nákladů vyčerpá městský rozpočet, kvůli chybné stavbě vzdáleného nádraží, které poškodí dopravu městskou i příměstskou, lidí v kraji.

Přitom řešení je dávno známo, stránky s popisem moderního nádraží ve středu města měly velmi kladný ohlas lidí z města i okolí: www.petpe.cz/nadrazi.php.

A dostaly pochvalu odborníků. Konkrétně spočítali, že řešení s rovnými nástupišti ve středu města je technicky možné i na pozemcích ČD, vejde se a splňuje požadavky.

Včetně požadavků vysokorychlostních souprav. I když odborníci považovali oficiální požadavky za přemrštěné už při vyhlášení úřadem, přesto jsou splněny vypracovaným řešením.

Při využití pozemků SŽDC a státních organizací splňují ta řešení požadavky s rezervou, požadavky kvalitativní i kapacitní.

Stránky s popisem se zabývají zejména jednou skupinou řešení, proveditelnou technicky, vyhovují stavebně i provozně.

Byly sice napadeny formální kličkou byrokratů kvůli poloměru oblouku, jenže ten si byrokraté stanovili sami, kvůli jiné záležitosti, zatímco u osobního nádraží není na místě, byla to jen formální záminka, technicky bezdůvodná.

Přitom existuje druhé řešení, s rovnými nástupišti, dostatečně dlouhými, ve středu města, které plní i formální požadavek poloměru oblouku příjezdové koleje nad 300 metrů. Sice požadavek de facto nadbytečný, přesto jej plní, druhé řešení se vypořádalo i s poslední námitkou.

Řešení splnila všechny požadavky.

Šetří desítky miliard za stavbu vzdáleného nádraží,

šetří čas lidí cestujících do všech částí města,

neblokuje automobily (jako „Odsun“),

zachovává výkonnou MHD,

**šetří čas cestujících i autobusy,
v moderním dopravním uzlu
nádraží Brno-střed.**

Šetří desítky miliard ušetřením zbytečných tunelů.

Šetří i další miliardy v městském rozpočtu, ušetřením zbytečných staveb přeorání města, vynucovaného excentrickým vzdáleným nádražím.

Případné kličkování a setrvalé vnucování vzdáleného nádraží, megalomanie, s poukazem na „krajský plán“ je jen mlžení, krajší politici jsou tak známí korupcí, že i v televizi jsou označováni za „nejzkorumpovanější ve státě, dokonce zkorumpovanější než Kalousek.“ Až do groteskních fiktivních mluvčích, neexistujících osob vyplácených z krajské pokladny, atd..

Rozhodující byl postoj městské reprezentace.

Nakonec to řekla vláda výslovně: rozhodne se podle názoru města.

Že se tehdejší politici rozhodli schovat za několik pajtášů v neveřejném výboru, bylo pachutí za zákulisním komplotem. S výslovnou lží ministerstva. Zástěrkou jim bylo, že údajně „není možno“ umístit nádraží do současné polohy.

Přitom ve skutečnosti je možno umístit nádraží do současné polohy, při splnění všech požadavků.

Jsem připraven vysvětlit podrobnosti.


Takže přiřazení území/pozemků pro škodlivou megalomanií „odsunu“, včetně zbytečných tunelů, zejména tzv. Dolní nádraží, můžete zrušit.

A především, račte v územním plánu držet přiřazení území/pozemků pro nádraží Brno-střed, v prostoru současného nádraží a jeho připojení. Pro nádraží, pro dopravu.

Zajistí se tak rychlejší a výkonnější doprava, včetně tramvajové a autobusové ve středu města.

Ušetří se velké peníze občanům. Peníze se dají se investovat do dalších věcí, zajistit více pracovních míst, mzdy,...

S pozdravem



Dodatek k těm stránkám: úvodní stránka s politickými návrhy byla kdysi konceptem, co by se mělo dělat, dnes je to záznam zlodějiny vlivné partaje, okopírovala co potřebovala (tohle byla jen část materiálů), aby se dostala k moci. Ovšem co se jí nehodilo, třeba zrušení zlodějských dotací, to nechala běžet v „Pštrosím hnízdě“.

<https://www.facebook.com/FILMAGIX/videos/2816676631701646/> Za tichého podlézání druhé partaje, která okopírovala zbytek.


Politická organizace se za těmi stránkami neskryvá, nemám povahu na brodění močálem politiky.

Výše popsané je pochopitelně můj názor.

Nové řešení nádraží ve středu města, skvěle propojené s MHD, téměř zadarmo – ÚSPORA 50 MILIARD Kč.

Moderní nádraží propojující všechny druhy dopravy nad sebou (tramvaje+vzlaky, autobusy, auta) na jednom místě:

- přestup ve vteřině, **nejrychlejší cestování, nejkratší jízdní doby do všech čtvrtí**
- zachovány tramvajové i trolejbusové tratě (celá osvědčená MHD) = zadarmo,
- zklidnění ulice Nádražní, zvětšení a uvolnění tramvajových nástupišť,
- autobusové nádraží ve středu MHD, pár kroků od tramvají, uvolňuje cenné plochy Grandu, Zvonařky, Trnité, Rosické pro výstavbu a zeleň,
- nad autobusovým a vlakovým nádražím bude parkoviště pro auta, rozsáhlé, uprostřed města, šetřící pozemky, levné pro řidiče,
- žádné tunely Blanka, oproti cizím variantám (60 mld ODSun i NvC) je toto řešení **nejlevnější** (9 mld) a nejvýhodnější pro lidi,
- jediná úroveň kolejí (žádné třípatrové tunely pod aglomerací), modernizace za provozu, dle rozpočtových možností,
- nástupiště přímá, bezpečná a dlouhá (nikoli zakroucená jako NvC), nové prostory pro cestující, čekárny a restaurace,
- okolo nádraží rychlá parkoviště "Pusu a jedem".



Jedno společné nádraží v těžišti dopravy, ve středu Brna, jako ve světových metropolích.

Všechny druhy dopravy propojeny na několika krocích, úsporném půdorysu, společném středu.

Krátké a vyvážené proudy cestujících:

- 1 od parkoviště Grand
- 2 od trolejbusů ul. Benešova
- 3 od tramvají ul. Nádražní, proud do památné budovy
- 4 od tramvají pod Baštami do nových prostor
- 5 z parkoviště Úzká
- 6 od autobusů MHD Úzká
- 7 od autobusů Zvonařka (budou přesunuty pod vlakové (8))
- 8 od autobusů Nové sady (místo vzdálené Zvonařky a Grandu).

Zachovat nádraží ve městě, ušetřit investice a každý den čas, jde, jednoduše a téměř zadarmo.

Každý Brňan ušetří 220 000 Kč (jako nové auto). Každý dojíždějící ušetří 6 měsíců života, které může věnovat dětem.


Ale zveřejnění informací zcenzurovaly tunelářské organizace. Nad cenzurou můžeme zvítězit, stačí zmínit přátelům odkaz www.PetPe.cz/nadrazi-Brno.php (->Facebook)

Ing. Zdeněk Procházka

<- Schématický náčrt je prvotní uspořádání, následně doznalo úprav, viz další strany...

- Prostory pro cestující rozšířeny novými čekárnami a pokladnami, na všech vstupech, v podchodech pod kolejištěm, v Malé Americe.
- Památná výpravní budova zůstane v plném provozu (úspora miliard za výstavbu další budovy a údržbu prázdného muzea).
- Nové autobusové nádraží bude mít vjezd z ul. Nové sady, výjezd do Uhelné, krátký příjezd z okruhu. Přetáhne dopravce díky výhodné poloze (bližší k tramvajím než Grand i Zvonařka, oba prostory se uvolní pro výstavbu nových domů a zeleň).
- Nad nástupiště rozsáhlé obchodní prostory pro nákupy, restaurace pro setkávání lidí, uprostřed města, volitelné, mimo rozpočet dráhy.
- Na ploše dnešního odstavného kolejiště nad Kolištěm parčík se stromy, obchodní a bytové domy s vjezdem do spodního parkovacího podlaží z Koliště. Zajímavá střecha slavného brněnského architekta Fuchse zůstane jako ochrana odpočívek v parčíku před domy.

prostory odbavovací (hnědé), prostory užitkové (černé), případná pomocná parkoviště (šedé), v úrovni terénu, propojení s dalšími druhy dopravy :



Lidé mohou volně proudit mnoha širokými průchody, doplněn podchod od Masarykovy na jih, podchod i nadchod od Masarykovy skrz budovy k pasáži Tesko-Vaňkovka, od nových prostor před Baštami vedou průchody pod nástupiště na parkoviště Úzká, Jižní město, z Nových sadů další průchody,.. Příchozí z jihu a západu prochází novými pokladnami a jdou přímo a krátce na nástupiště.

- G- parkoviště Grand, v budoucnu domy a zeleň, pod Fuchsovou střechou lavičky uprostřed parčíku mezi budovami
- 3 - podchody z hlavní budovy, malé parkoviště Pusu a jet
- 4 - podchody z Bašt na Úzkou, malé parkoviště PaJ
- Ú - případné parkoviště / obchodní dům Úzká
- P - Tesco

A - autobusové nádraží Nové sady, odbavovací prostory, v horním podlaží rozsáhlé parkoviště, na Uhelné parkoviště PaJ.

D - dílenské zázemí autobusů a železnice, i v obloucích viaduktu zastávky autobusů MHD

Kolejiště je v bezpečí nad úrovní 100-leté povodně (hrozící zaplavením tunelů konkurence, ta může ředitelem jmenovat admirála :-) .

Pozemky jsou státní/městské v této variantě.

Splnění požadavků

- dlouhých nástupišť: splněn. (Byla to záminka pro rozsáhlý výkup pozemků ve vzdáleném Komárově, ač uprostřed města jsou možné také.)
- rovných nástupišť: splněn. (Na rozdíl od NvC. Byla to záminka pro vzdálenou megalomani, ale jde splnit ve středu města, jak dokazují.)
- napojení na MHD: splněn 100%. Více tramvajových nástupišť, prostorných. (Oproti rozvrácení hromadné dopravy po odsunu).
- napojení na autobusy dálkové, místní i městské: splněn, jsou přímo pod kolejištěm, přestup během vteřiny, několika kroky.
- parkovacích ploch: splněn, nádraží obloženo parkovišti i shora, nepotřebují pozemek – téměř zadarmo.
- většího prostoru pro cestující: splněn, nádraží má více čekáren, více pokladen, na všech vstupech.
- zachování památné výpravní budovy: splněn, využívána – stále opečovávána. I chráněnou budovu M. Ameriky je možno využít provozně.
- uklidnění ulice Nádražní: splněn, cestující rozptýleni na větší délce i šířce. Auto jezdí nahoru na velké parkoviště a k ostatním stranám.
- pěší dostupnosti jádra města: splněn 100%. (Oproti 5% vzdálené varianty ODSunu na vídrholec.)
- průchodnosti ze středu města skrz nádraží na jih: splněn, mnoho prostorných podchodů.
- VRT: splněn, nástupiště mimořádné délky využitelná pro VRT.
- obchodních prostor: pod nádražím, navíc nad kolejištěm možno postavit rozsáhlou budovu (200 000 m², mimo rozpočet modernizace).
- zeleně: celý prostor Grand-Koliště, na rozlehlé střeše nádraží, celé Jižní město, doplní zdravý kruh okolo jádra města.
- zázemí pro MHD, autobusy a dílny: splněn nad požadovanou úroveň.
- oddělení nákladní dopravy od osobní: splněn. (Oproti vzdálené megalomani ODSunu, která zavléká nákladní dopravu na osobní nádraží.)
- úspornosti: zatímco OKNvC počítá s 20 mld + 41 mld (tunely VRT a SJKD) a vzdálená var. bere 40 mld + 20 mld (tunely SJKD) + 10 (MHD) z kapes poplatníků, tento návrh je nejlevnější (9 mld v základním provedení).

Vysvětlení občasně záměny: konkurenční var. se zakroucenými nástupišti (nenulovým rizikem pro cestující) a podtunelováním Petrova za 61 MLD Kč nazývají "nádraží pod Petrovem, NvC."

Zde představené nové řešení je jiné, s rovnými bezpečnými nástupišti, přitom ve STŘEDU města, "protažené před Baštami", za 9 mld bez tunelů

- **financovatelnosti z EU:** splněn. Dříve bubnovali bossově tunelářů že schválit se musí jejich projekt okamžitě bez přemýšlení jinak nebudou peníze EU, nechali vypracovat pouze svůj za státní peníze a tvrdili že tím pádem peníze dostat evropské peníze protože jediný hned, teď po 10 letech tvrdí že peníze jsou pořád - to odporují sami sobě, usvědčili se sami, od začátku lhali, ODSouvači a bossově pozemkových spekulantů. Nejdřív chtějí za velké peníze rozvrátit město a pak ho flikovat opět za velké peníze, do komplikovaného mizerného stavu.

Místo rejdiště tunelářů, okrádajících plátce daní,

každý Brňan ušetří tímto řešením 220 000 Kč (nové auto) a přitom dostane moderní nádraží ve skvělé poloze.

Cestující ušetří čas, každý dojíždějící ušetří 6 měsíců života které může věnovat dětem.

Život lidí je měřítkem stavby a města.

Ing. Zdeněk Procházka, konstruktér, Brno

Řešení je rozpracováno odborníky z vysokých škol.

K úspoře Vašich peněz i času, připadá-li Vám řešení zajímavé, stačí poslat přátelům (odkaz www.PetPe.cz/nadrazi-Brno.php).

Nádraží ve středu města, se skvělým napojením MHD, chtějí zbořit bossově a pozemkoví spekulanti, stavět vzdálenou megalomanií daleko od středu MHD: vlekla by 40 000 lidí do vzdáleného kouta a pak zpátky, připravila o 6 měsíců života. Přeprava ze vzdáleného odsunu přes střed města, **40 000 lidí vyžaduje 500 tramvají (!) během hodiny, napříč silničními okruhy: přijedete ke Zvonaře a čekáte, až přejeďte 500 tramvají napříč. Uváznete na hodinu. Zbytečně. Odpoledne znovu. Každý den ztráty. Zablokuji křižovatku Dornych u Vaňkovky, zablokují křižovatku Křenová. Ucpou celé okolí, zkolabuje doprava, infarkt města. Automobily zablokuje odsun. ODSouvači mlží „vzdálenost nádraží (v Komárově) nevdá, donutí cestující vystupovat na ostatních zastávkách (a ztrácet čas přesuny)“ – takže nemá dopravní smysl, vzdálené excentrické nádraží.**

Za 50 miliard Kč na zbytečné stavby a dalších 10 miliard Kč na přeorávání města, kvůli rozvrácení dopravy. Důvodem jsou ty peníze, z našeho.

Přitom je tu moderní řešení, výborně napojené na tramvaje, autobusy, trolejbusy ve středu města, s přestupem cestujících ve vteřinách. Vtip je v uvolnění prostoru pro nádraží převozem skladiště Malá Am.. Vyzkoušené, kdysi se touto technikou stěhoval kostel u Mostu. Pak protažení **nástupišť podél ulice Nádražní – před Baštami**, s oblokou kolejí poloměru > 300m. Názorně vyvrací výmluvy tunelářů. Nádraží splňuje normy české i evropské, splňuje všechny požadavky, stejně jako předchozí řešení. Rozšíří se do uvolněných prostor, v moderním provedení. Jednoduše a úsporně.

Osvědčená městská doprava zůstává zachována, zadarmo, netřeba přeorávat město, šetří se 10 MLD Kč.

Bulvár jižního města už je, podél Vaňkovky, stačí postavit druhou stranu. Vedle ní obytnou čtvrt, se zelení a malými cestami bez průjezdu aut.

Technické drobnosti: pod nástupiště vzniknou nové prostory čekáren a občerstvení.

Chráněné staré skladiště Malá Amerika se oživí jako čekárny, restaurace, obchody, pokladny a informace.

Obchodní ulice Vaňkovka–Tesco pokračuje skrz budovu nad nástupiště a pak před ústí Masarykovy.

Průsvitné zastřešení nástupišť prosvětluje prostor. Zastřešení tr. nást. chrání před větrem a deštěm. Stání pro kola pod kamerami.

Nové kusé koleje na jihu (J) odlehčí průjezdným kolejím.

Spojky tratí zrychlí cestu o 4÷10 minut, každý den: pro rychlejší jízdu na Přerov+Veselí spojka u Svratky (aby nemusely oklikou přes Komárov a Černovice), pro rychlejší jízdu na Tišnov - Havlíčkův Brod spojka "Ponava": vykrátit smyčku Maloměřice-Lesná (viz dále).

Zachovány dva paralelní průjezdy městem zvyšující spolehlivost brněnského uzlu. Z klidného osobního nádraží ve středu města vyloučena nákladní doprava, rachoťící nástupiště vzdáleného odsunu, v místě nákladního průtahu.

Žádné zahlcení odsunem a flikování MHD (ztráta 10 mld), tunely VRT (vyhozených 35 mld), tunely SJ diametru (20 mld), vynuocovaných starými variantami. Žádné zbytečné tunely ve všech smyslech toho slova.

Modernizovat nádraží ve městě se dá za provozu. Železniční uzel Brno (ŽUB) se dá vylepšit po krocích jak budou přicházet finance, dle okamžitých možností a potřeb. Následuje upřesněné kolejové schéma nádraží :-)

Vlaky přímo u tramvajů, lidé i z konců vlaků přechází pár kroky hned na tramvaje Nové sady (pod Baštami), stejné spoje jako u odbavovací budovy na tramvajových zastávkách "Hlavní nádraží" – ulice Nádražní.

Příměstské a meziměstské autobusy jsou pod kolejištěm, městské autobusy také, další po obvodu nádraží, s trolejbusy, vše na několika krocích, přestup ve vteřinách. Auta nad nástupiště společného nádraží.

Nástupiště jsou dlouhá a přímá: **8 přímých průjezdných nástupišť + kusá** pro Střelice, M. Krumlov, Studenec, Vranovice (pod Baštami). Vyškov, Slavkov, Vlára mohou mít nově samostatné kusé na jihu, napojené přímo na svůj směr.

Ve zhlaví se jezdí rychle dvojkolejně na všechna průjezdná nástupiště. Propustnost je zvýšena vloženými návěstidly, získáváme 400 metrů ve vysoké traťové rychlosti až k nástupišťům a čas při střídání vlaků.

Nástupiště mají požadované **délky 400 metrů**, poslouží pro současné odbavení několika vlaků všemi směry a případně velmi dlouhé vlaky, s možností VRT (hned a po povrchu = úsporně).

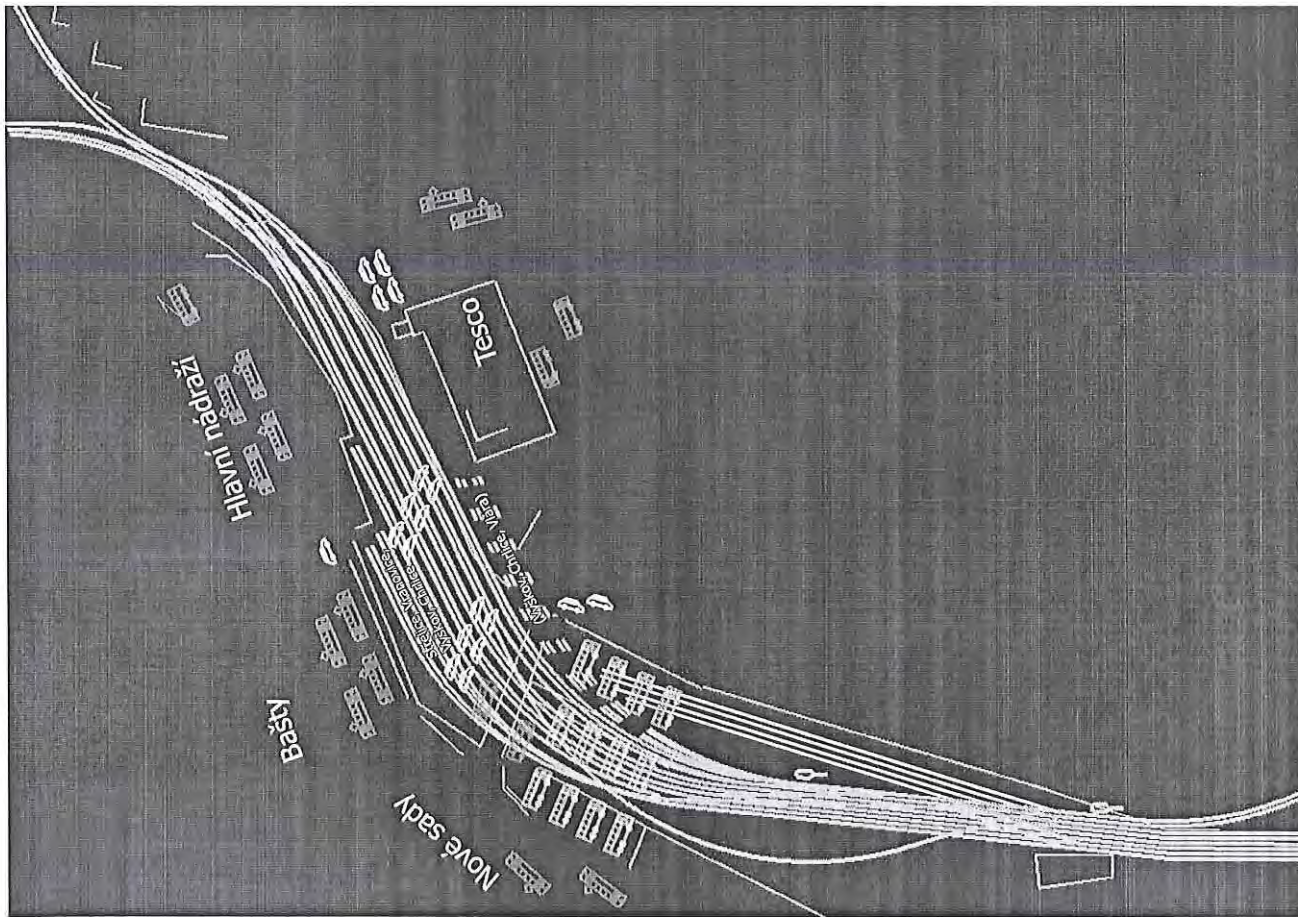
Vlaky mohou přejíždět přes celou šířku zhlaví oběma směry současně, navíc mohou vykřžžovat v přednádraží, a v Heršpících. Včetně případné VRT. Severní zhlaví je rozšířeno na 4 koleje.

Uspořádání plní potřeby dopravy v dlouhodobém výhledu (r. 2040).

Brněnské nádraží může být mimořádně výkonně dle tohoto uspořádání.

Jde o jedno z provedení základního principu nového architektonicko-urbanistického řešení, DŮKAZ že se vejde do středu města.

Jenže kmotří se čachry s městskými pozemky snaží zablokovat jakékoli řešení, aby vnutili vzdálenou megalomanií. Onderka odmítá hnout prstem pro brněnské nádraží ve středu města. Magistrát omezuje prostor, odmítá pustit Hlavnímu nádraží pár metrů z rozsáhlého parkoviště (ač bude doplněno obrovským parkovištěm nad kolejištěm).



Když se dokázala proveditelnost nádraží ve středu města, bez možnosti politiků kličkovat, vymlouvat se na formalistní záminky, **odpor politiků by se měl změnit ve vstřícnost.** **I městská pokladna ušetří miliardy tímto řešením,** oproti excentrické megalomanii, rozvracející dopravu.

Politici by měli být vstřícnější, i ke směně městských pozemků. Můžeme udělat velmi široká nástupiště u množství kolejí včetně dalších kusých na jihu, napojených přímo na svůj směr: Vranovice, Vyškov, Slavkov, Vlárú, rychlý příjezd a výjezd.

Jsou možná mimořádně dlouhá přímá nástupiště, zejména pokud se využije možnost naznačená vlevo: oblouk koleje vytažený na západ, od přímých nástupišť dlouhých 450 metrů. :-)


Poslouží pro současné odbavení několika vlaků všemi směry a příp. velmi dlouhé vlaky, s možností VRT (hned a po povrchu = úsporně).

Když vzpomenu desítky let propagandy „Krátké! Nejde to!“ odsouvačů, pohled na přímé nástupiště dlouhé 450 metrů uprostřed města a MHD je uvolňující.

Jde o další provedení základního principu nového architektonicko-urbanistického řešení, ukázka že nádraží se vejde do prostoru.

Uspořádání plní potřeby dopravy v dlouhodobém výhledu.

Brněnské nádraží může být mimořádně výkonné dle tohoto uspořádání.



Co se zchátralým skladištěm Malá Amerika? Skladiště je chráněné úřadem. Před lety se pár úředníků producírovalo okolo nádraží a jeden zvolal, podle jejich slov:

"Zpamatněme i támhle tu budovu!", ostatní kývli "Tak jo" a to stačilo. Je to skladiště stylu jakým se stavěly tisíce.

Když jsem se ptal památkového úřadu proč nasadili zákazy, brněnský prohlásil: "My nic nevíme" a pražský odseknu: "Je to funkcionalistická budova."

Feudální "*funkcionalismus*" :-D je převrat v architektuře. Hoši neví ani na co a proč nasazují ochranu.

Když jsem rozpracoval svůj nápad, ověřoval jsem novost a našel pokus NvC táhnout koleje severně od M. Ameriky, jenže zůstali u zakřivených nástupišť poloměru 600 m – pak se jim nevešly, pouhých 6 nástupišť, zakroucených, bouraly M. Ameriku, vzdali to, položili zakřivená východně od M. Ameriky a obrí tunely pod M. Amerikou.

Když jsem jim oznámil řešení s rovnými nástupišti, odrazovali slovy „jím se to tam nepovedlo dostat a vám se to taky nepovede! Nejde to!“ Ale jde to, stačí svoboda myšlení (netlout hlavou o zem před dogmatem).

Odklidit to skladiště stranou, technika je vyzkoušená. Malá Amerika se upraví na čekárny a restaurace, pro železnici nahore a autobusové nádraží dole, budova je vícepodlažní, v prázdných 130 m je jediný stroj.

Posunou se 2 objekty: stavědlo, Brno má hezké vzácné (NEchráněné Památkovým úřadem) a výpravna (fádní budka, brání položení kolejí, kuratela Pam. úřadu). Po úpravě polohy se změnění na obcerstvení, vyhlídka, muzeum, odpočinek.

Památná výpravní budova Hlavního nádraží je zohyzděna skleněným casinem, to odloupneme do původní podoby a udělejme kousek města hezčí, na očích 200 000 lidem každý den.

Skrz uvolněné křídlo budovy může vést přímý úrovňový průchod na 1. nástupiště pro lidi proudící od tramvajových nástupišť a ul. Masarykovy (z města). Vedle vstup do širokého podchodu k ostatním vlakovým nástupištím.

Otevřme vstup legendárního průchodu Myší díra, vypíšme soutěž na něco příjemného.

Jestli pod kolejemí nechat plné těleso nebo dát koleje na betonové desky, budovat dutiny pro zázemí nádraží (dílny, garáže, odstavení autobusů), je na finančních možnostech investora, toto pojetí nabízí možnost. Oblouky viaduktu je možno otevřít, sanovat a dát k užívání.

Vedle jižního zhlaví několik odstavných a dílenských kolejí, takže odpadá přetahování některých vlaků na odstavné nádraží Heršpice, což zrychluje provoz a zvyšuje výkon brněnského uzlu.

Odstavné nádraží v Heršpicích je běžná rutinní záležitost bez vyšší myšlenky a může být převzato. Podobně další drobnosti.

Dolní nádraží se může zmenšit, uvolnit cenné pozemky pro rozvoj města, ale ponechat průtah a záložní nástupiště.

Místo příškrcení města ODSunem s jediným průtahem, zajistí spolehlivost brněnského uzlu zachování dvou průtahů: v případě potíží jeden průtah zaskočí za druhý.

Výhodnou polohu uprostřed města brání Brno 80 let před likvidací, pokusy odsunout nádraží do Tramtárie. Varianta "odsunu" do vzdálené polohy (Komárova) znamená že **40 000 lidí by šlapalo kilometry každý den, přebíhalo mezi tramvajemi jako utahané myšky. Početné tramvaje by ucpaly jižní část Brna.**

Ale rozvrácení hromadné dopravy nezajímá bossy jezdící luxusními auty za naše peníze. Jejich finanční zájem je vynutit megalomani v Komárově a následné přeorání města, s celkovými náklady přes 60 MILIARD Kč. Tvrdí že po zboření stávajícího nádraží ve středu města a stavbě vzdáleného "budou zlepšovat hromadnou dopravu" - protože ji nejdřív rozvrátí, aby ji pak flikovali za další peníze z našich daní, o ty jde.

Prý problémy jejich varianty napraví podtunelování města, SJKD (severojižní kolejový průměr) údajně „poskytne dopravu z jednoho konce města na druhý“. Zaměřují, že jen z jednoho místa na jediné místo: pokud povede na Palackého, tak zůstane ve vzduchoprázdnu se zhoršenou dopravou už Purkyňova, zpomalený zbytek města - Bystrc, Jundrov, Kamenný vrch, Lískovec, Líšeň, Lesná, prodlouží se cestovní časy, přibude přesedání, protože excentrické nádraží by bylo až na opačném konci města. Vadná poloha drahého nádraží se nedá napravit stavbou tunelu na jedno místo, za dalších 20 MILIARD Kč z našeho (ty jsou důvod proč to plánují, odkláněli by až by se na tajných kontech politiků prášilo). **Bořit nádraží v ideálním místě a pak od vzdálené náhražky razit tunel na původní místo je nesmysl,** jediným důvodem jsou ty obrovské výdaje.

Tunel Blanka slibovali za 19 MILIARD, pak z našeho vyplatila ODS 37 MILIARD (180%), s obsluhou dluhu zatíží město výdaji **40 MILIARD (200%!)** a výdaje dál rostou, tunel je vadný, skončil v arbitrážních tahanicích...

Pod Dobrovského cena slibovaná 3.5 MLD korun, jenže konečná 7 MILIARD za pouhé 2.4 km tunelu = 3 MLD/km. V r. 2020 se dá očekávat **4 MLD Kč/km.**

6 km tunelu SJKD od Komárova do Kr. pole představuje **výdaje 24 MILIARD** za tunel nutný k ODSunu, který nevyřeší jejich problémy, k němu další tramvajové tratě, přiznávají bourání domů a ulic, zbytečně, vyhozené peníze. Obrovské výdaje by vyžadovalo podtunelování půlky aglomerace až za Kohoutovice = varianta "pod Petrovem", třípatrové kolejiště v tunelech. Slibují za 60 MILIARD, toho 200% bude kolik MILIARD?

V jediné úrovni má koleje PROtažené nádraží => jednoduché a šetrné. Rychlou dopravu ve všech směrech zajistí poloha ve středu města.

Zrychlení dopravy na Tišnov - Havl. brod je žádané a možné novou cestou: zkratkou Ponava za 7 mld, dostupnou vlakům ze všech směrů, napojenou na celé povrchové kolejiště protaženého Hlavního nádraží, dle skutečné potřeby v budoucnu.

Tvrzení ODSouvačů "desetitísíce lidí budou auty jezdit na vlak, musí mít obří parkoviště," nemá logiku, kdo by autem jezdil na vzdálené nádraží, když může jet rychleji přímo do cíle? Pojedou rovnou, i když dráž, na paliva z Ruska, zahltí silnice. Většina cestujících vlakem dojíždí z venkova, **vlakem, takže obří parkoviště v Komárově jim je k ničemu. Potřebuje ho jen ODSun.**

Cestující autobusy přestupují na tramvaje, takže po umístění autobusového nádraží do **vzdáleného** železnič. budou mít na **tramvaje hl. n. dál** než ze Zvonařky, nelogičnost odsunu. Bossy nezajímají potřeby lidí, jen hrabání miliard z našich peněženek - a ještě škodí městu.

Nová řešení dalších částí uzlu Brno, zrychlení jízdy o 10 minut zkrácením tratí:

Dnešní slabinou je jednokolejný provoz na Střelice jižně od mostu přes Svatku (3 koleje jsou vyhrazeny pro Břeclav+Přerov a jen jedna zůstává pro Střelice až do Heršpic).
Přidání traťové koleje, využívající stávajícího spodku a svršku dnešních manipulačních kolejí, stojí jen 0.6 mld. Postavit se může kdykoli, třeba hned, nepotřebuje výkupy. Je možno přidat i pátou traťovou kolej místo dnešní manipulační koleje.

Druhou slabinou uzlu je jednokolejně připojení **Přerova a Veselí** dlouhou zajiždkou Židenice-Černovice-Komárov. První možnosti, **zrychlující jízdu vlaků o 2 minuty**, je využití dvojkolejného průtahu středem města na Dolní nádraží a z něj **krátkou spojkou u Svatky přímo do Hlavního nádraží jen za 0.4 mld** (viz další strany). Jde o řešení zcela nové. Nepotřebuje výkupy a je jednoduché.

Jinou možností pro Přerov je zdvojkolejnění náspu v Černovicích, tak bude dvojkolejný celý úsek až do Blažovic, náklady 0.7 mld, pokud to vezme do ruky někdo slušný. Nebude-li vůle k výkupům pozemků, dá se rozšířit temeno náspu nad kolmými stěnami se stávající základnou.

Úprava je dobrou investicí do výkonnosti a spolehlivosti brněnského uzlu, se zachováním nákladního průtahu. Spojka by zrychlila dopravu; kterým z navržených provedení (viz dále) je na volbě investora, podle možnosti. Spojka je rychlejší než okružní jízda přes Černovice-Komárov a levnější než nová trať z Komárova do Ponětovic za 6 mld (zrychlující jízdu o 6 minut). Je jen volitelná, není nutná. Spojka je levná, takže případné dostavění úseku Komárov - letiště – Ponětovice v budoucnosti by bylo bez příchuti, běžným rozšířením sítě.

V případě nárůstu provozu úseku Hl. nádraží – Židenice (Česká Třebová, Tišnov-Havl.Brod, příp. Přerov, Veselí) je možno:
A: Rozšířit tento kilometrový úsek o další kolej (0.5 mld).

B: odvést dopravu ve směru Havlíčkův Brod zkratkou z hl. nádraží rovnou na Královopolské nádraží (dále trať 250).

Dnešní jízda z hl. nádr. Brno musí přes Židenice, dlouhou oklikou přes Obřany a Maloměřice ("okružní jízda okolo komínu teplárny") z města do lesa, pak zpět do města, poté stoupat na Lesnou, teprve poté je Brně - Králově poli. Tuto ztrátu času zmenšuje

o 10 minut (!) originální řešení: zkratka z hlavního nádraží pod ul. Příkop rovnou na Královopolské nádraží. Reálná cena 7 mld, šetří čas lidí i energii, uleví úseku Hl.nádr.-Židenice, nepotřebuje ho rozšířit (úspora 1 mld nákladů).

Volitelná, není nutnou součástí modernizace nádraží.

C: Odvést dopravu ve směru Přerov+Veselí novým úsekem okolo Komárova, letiště, do Ponětovic, kde se napojí na současnou trať (6 mld). Volitelný, ve vzdálené budoucnosti. Až naroste poptávka. Peníze budou dostupnější díky rozložení výdajů v čase, které tato sada řešení nabízí, pružná a přizpůsobivá.

Jednotlivé soubory řešení jsou volitelné, pružné. Nabízí výkonný a rychlý dopravní uzel, který cestujícím šetří čas nejvíce ze známých variant.

Na rozdíl od 60 MLD na megalomanie tunelů ODSunů a NvC, je základ řešení za pár babek.

Další části je možno přidávat podle skutečného vývoje poptávky.

Dá se vyjít ze zdvojkolejnění do Heršpic a spojky u Svatky, řeší základní problémy uzlu za 1 mld.

Časem se vykoupi pár pozemků pro zrychlení zkratkou Ponava, v budoucnu okolo letiště.

Modernizace zabezpečovačky zvýší výkonnost nádraží a tedy celého uzlu sama o sobě, ihned při protažení hlavního nádraží ve středu města.

Nová řešení Brna, zrychlení jízdy o 10 minut, jsou rozkreslena na dalších stranách k nahlédnutí proveditelnosti a lehkosti.

Spojka u Svratky

Rychlý průjezd osobních vlaků využitím průtahu ke zdvoukolejnění provozu na Přerov a Veselí.

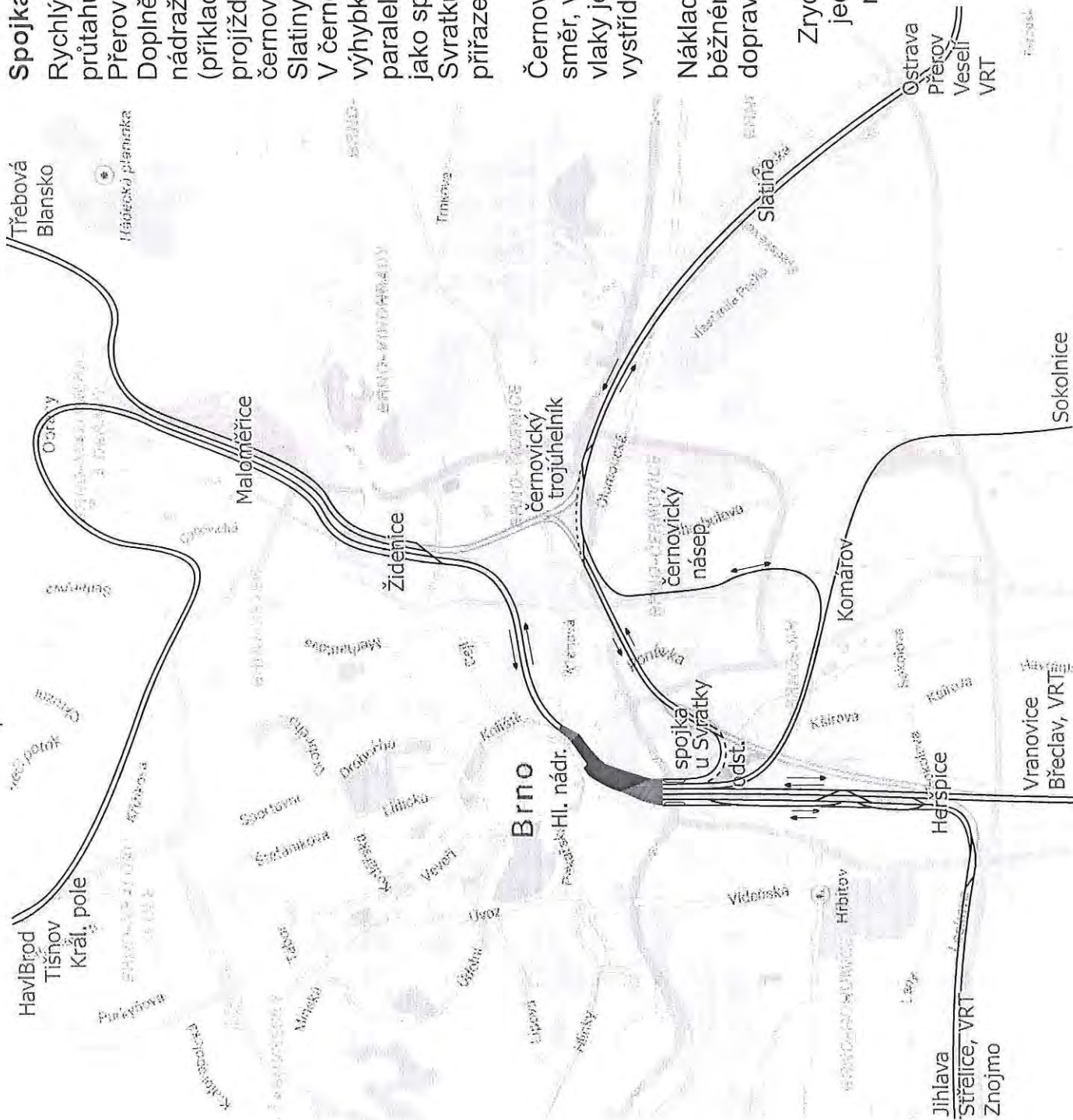
Doplněním jednoduché spojky z hlavního nádraží podél Svratky do Dolního nádraží (příkladem jednokolejné, ca 0.3 mlď): vlak projíždí po průtahu středem města přímo do černovického trojúhelníku a pak hned do Slatiny.

V černovickém trojúhelníku stačí doplnit 2 výhybky. Je možno doplnit krátký úsek paralelní koleje ke zdvoukolejnění, stejně jako spojky u Svratky (čárkované).

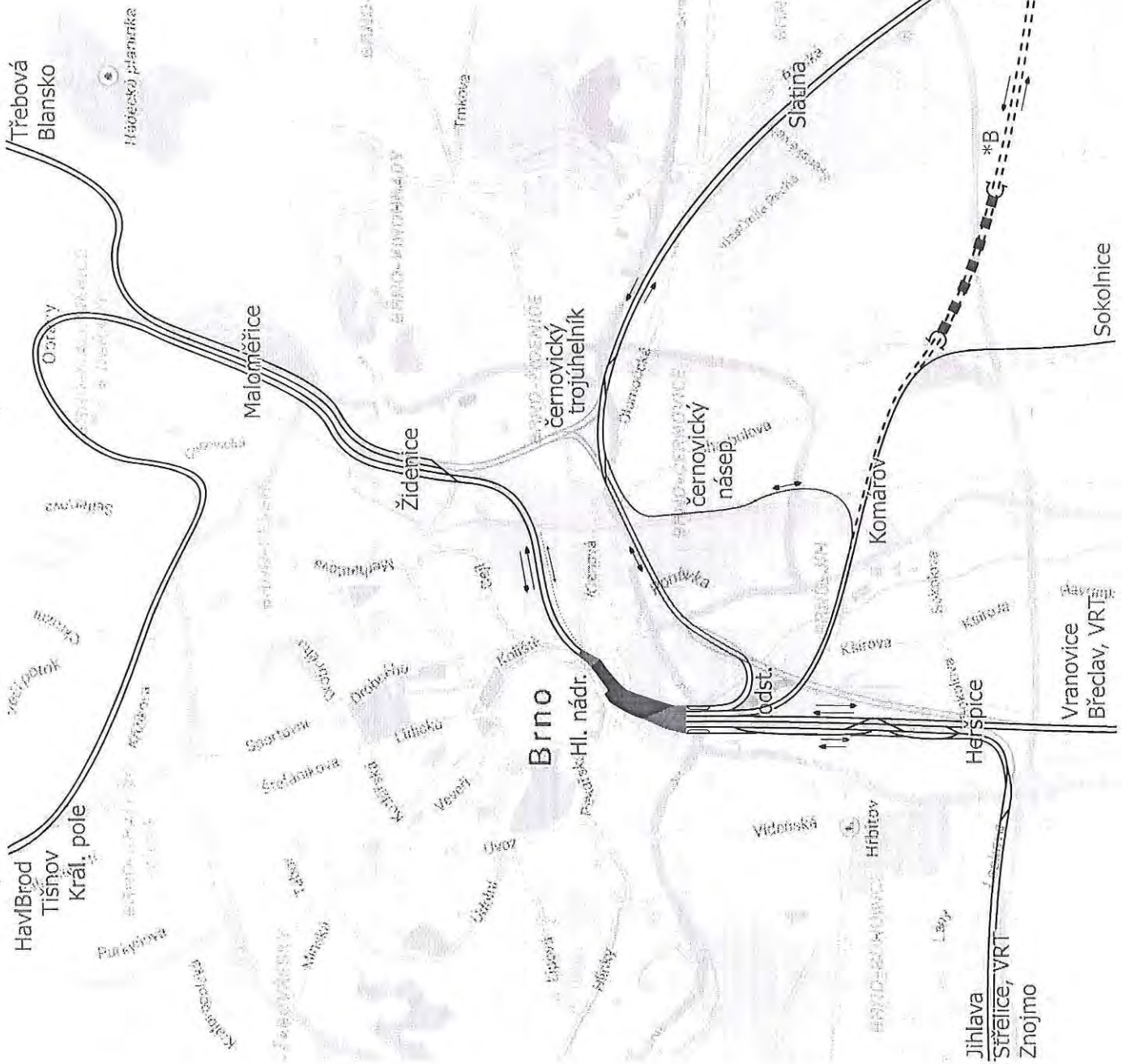
Černovická oklika se vyhradí pro jeden směr, vzroste průchodnost už jí samotné, vlaky jezdí rychle za sebou (nečekají na vystřídaní opačných směrů).

Nákladní průtah má volný prostor při běžném provozu. V době špičky osobní dopravy může nákladní zvolnit, po 2 hodiny.

Zrychlí se jízda vlaků přes kratší průtah, jednoho směru nebo obou směrů, rychlíků nebo všech vlaků, ve špičkách nebo celý den.



Rychlý výjezd na Přerov/Veselí



Pokud by někdy vznikl požadavek velmi rychlého výjezdu na Přerov/Veselí je nejkratší trať z Komárova *B okolo letiště, rychlejší o 2 minuty ale za 6 mid (tunel).

Přináší větší výkon pro vzdálenou budoucnost, běžné vlaky i příp. VRT, stejně jako spojka "U Svatky".

Spojka u Svatky, přidaná nejdříve, poslouží zvýšenému provozu a při její nízké ceně se bohatě vyplatí.

Zrychlení o 10 minut na Tišnov + H. Brod
Originální zkratka Ponava zrychluje dopravu
o 10 minut.

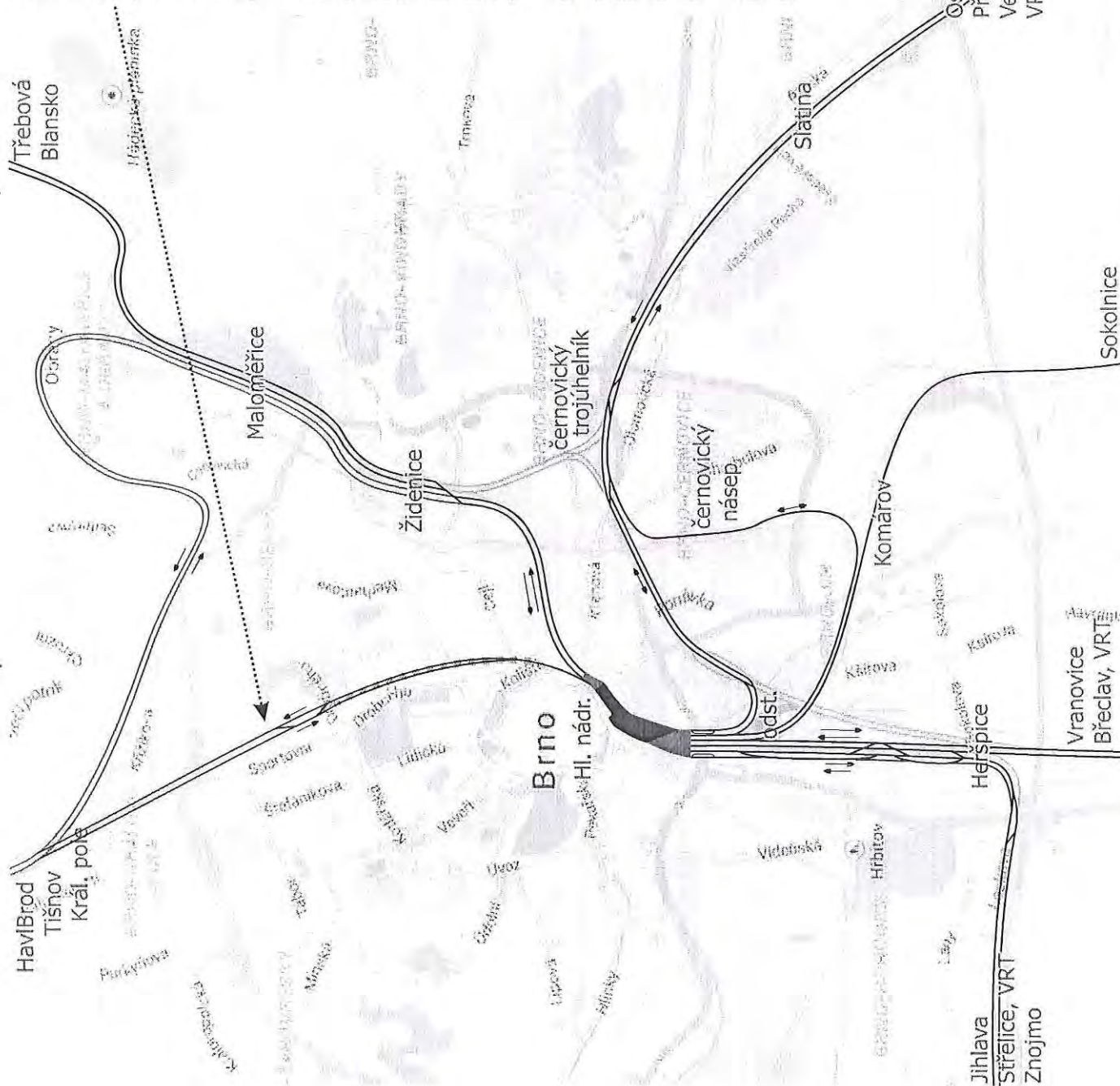
Zdvojnásobuje propustnost severního zhlaví
Hl. nádraží, ze kterého klesá pod Koliště,
po krátkém tunelu vystupuje u stadionu a
nejkratší cestou do Králova pole.
© Ing. Zdeněk Procházka

Do zkratky Ponava mohou vlaky ze **všech
směrů**, což poskytuje pestrou paletu
možností odkud vést vlaky, ze Střelic,
Vranovic-Břeclavi, Sokolnic, Přerova,
Blanska-Třebové, do Kuřimi, Tišnova,
libovolně kam pokračovat, z úrovně nádraží.
Za cenu třetinovou.

Oproti jedinému směru, který může do
obřího tunelu SJKD v Komárově,
izolovaného hluboko pod nádražím,
omezená volba. Za přemrštěnou cenu.
(Konkurenční varianty.)

Uvolňuje úsek do Židenic. Smyčka přes
Obřany zůstává pro místní dopravu a
nákladní vlaky, jako záloha zvyšující
spolehlivost brněnského uzlu.

Naprostá většina pozemků je státní,
případný drobný výkup by se zajistil
během uplynulé doby, než narostou
reálné požadavky, uspokojované
jednodušeji.
Rychlý výpad Ponava přináší větší
propustnost pro budoucnost.



Po celém světě mají nádraží uprostřed města: Vídeň, Berlín, Londýn, Paříž, New York, Řím, i Praha. Jako ve světových metropolích, je i ve středu Brna protažené nádraží.

S rovnými bezpečnými nástupišti (na rozdíl od nenulového rizika zakroucených nástupišť "nádr. pod Petrovem").
Přináší cestujícím přestup ve vteřinách, úspory celkové doby cesty, **šetří 20 minut** kodrcání mezi vzdálenou megalomanií ODSunu a středem MHD, každý den, výluky na věky.

Řešení zasahuje do zájmů spekulantů s pozemky, bossů developerské mafie, anonymních kyperských společností typu Rittiga, Hose, bank ovládaných z Ruska,...

Příklad kroků přestavby Žel. uzlu Brno:

- 1. zdvojkolejnění úseku na Střelice,**
 - 2. moderní nádraží ve středu MHD, včetně autobusů, 8 průjezdných rovných nástupišť, 10 kusých,**
 - 3. spojka u Svratky nebo zdvojkolejnění náspu na Přerov+Veselí.**
- Základní kroky řeší uzel Brno i pro vysoký provoz, za 9 mld Kč,** nepotřebuje peníze EU (ve skutečnosti naše), výstavba může začít rychle.

- Volitelné doplňky v budoucnosti, originální spojky šetří čas:
- zkratka Ponava zrychluje jízdu o 10 min (za 7 mld),
 - spojka Komárov-letišť-Ponětovice zrychluje jízdu na Přerov+Veselí o 6 min (za 6 mld, náskok na další straně).
 - pátá kolej do Heršpic (0.6 mld).

Pokud bude skutečná potřeba v budoucnu, dají se kdykoli doplnit, jednotlivé prvky skládačky navazují.

Zvětšení poloměru oblouků na 300 m odráží lži odsouvačů, záminky tunelářů.

Technicky možné bylo i předchozí řešení, vyhovovalo normám, nádraží s přímými nástupišti, jednoduché ve středu města. Bez obřích tunelů.

50 MILIARD Kč, které ušetří nádraží Brno - Střed,
se investuje do dalších užitečných staveb.
Plátce daní ušetří 220 000 Kč.

Místo vyvádění peněz na ostrovy se vytvoří pracovní místa.
Nádraží má bezpečná rovná nástupiště,
ve středu města, přestupy ve vteřině.
Autobusy přímo u tramvají. Velké parkoviště.
MHD zůstává, tedy zadarmo, výkonná a rychlá.
Zkrácení cestovních dob ušetří Váš čas.

Děkuji za pozornost



Pokud Vás řešení zaujala, potěší když je doporučíte přátelům (na stránce www.PetPe.cz/nadrazi_Brno.php -> FB).
Děkuji.

Konkurenční varianty počítají s výkupy, většími, nejrozsáhlejší výkupy má vzdálený odsun, a nejvíc křičí „nesmí být výkupy!!“
Obrovské množství pozemků se vykupuje kvůli vzdálené megalomanií přímo ve městě (na což byli předem připraveni spekulanti a o to ODSouvačům šlo).

A náhle „není možné“ vykoupit několik malých pozemků.
Z hlediska trvání řízení vyjde nastejno jestli 5 parcel nebo 50, souběžně jdoucí jednání mají stejný termín, a železnice je státní liniová stavba s urychleným řízením, přednostní.

Následují nákresy nových spojek, jak dosáhnout zrychlení při nízkých nákladech.

MMB/0232938/2020

Připomínka

Vyhodnocení připomínky:

V rámci připomínky je vysloven nesouhlas s novou polohou nádraží ve variantě „Řeka“ s doplněním komentářů, týkajících se ekonomických nákladů a podpora polohy nádraží v centru.

Poloha nádraží v centru nebyla předmětem projednání a z tohoto důvodu nelze připomínku zohlednit.

1027



Adresát: Magistrát města Brna, Odbor územního plánování a rozvoje, Kounicova 67, 601 676 Brno

Podatel:

Jméno a příjmení datum narození:

Trvale bytem:

Jsem – nejsem* vlastníkem nemovitosti v ploše dotčené navrhovanou změnou (uvést parcelní číslo pozemku nebo číslo popisné stavby nebo identifikaci bytové či nebytové jednotky)

..... v katastrálním území:

(* nehodící se škrtněte)

NÁMITKA – PŘIPOMÍNKA* proti Návrhu Územního plánu města Brna, jeho grafické i textové části

Vznáším námitky – připomínky označené níže křížkem:

- 1 Požadujeme zásadně redukovat navrhovaný rozsah záboru zemědělského půdního fondu a navrhované navýšení zastavěnosti v k. ú. Medláanky. 1
- 2 Požadujeme vypuštění plánovaných komunikací: 2
 - o mezi Komínem (resp. Bystrci) a Medláankami se zaústěním do ulice Turistické (navržené jako veřejné prostranství se zábořem ploch polí a zahrádek v lokalitě u křížku pro budoucí silnici),
 - o mezi Medláankami a Ivanovicemi od ulice V Újezdech pod kasárnami v Řečkovících (R/1),
 - o mezi Technologickým parkem (ul. Purkyňovou) a ulicí Hudcovou, ústící naproti ZŠ (Me/1).
- 6 Požadujeme vypuštění plánovaných územních rezerv pro komunikace: 6
 - o mezi ulicí Turistickou (od křížku) a ulicí Purkyňovou mezi Medláneckými kopci,
 - o mezi ulicí Turistickou a ulicí V Újezdech.
- 7 Nesouhlasíme s novým dopravním propojením mezi ulicemi V Újezdech a K Babě v rozvojové ploše Me-3. 7
- 8 Požadujeme změnit plánovanou výstavbu na polích mezi Medláankami, Řečkovícemi a Ivanovicemi vyhradne na méně intenzivní nízkopodlažní výstavbu do úrovně podlažnosti 2, ideálně výstavbu rodinných domů a jejich funkční komunikační napojení do území té městské části, kde je tato výstavba plánována. Požadujeme zásadní snížení intenzity využití území celých rozvojových ploch R-3 a Me-4 (méně obyvatel, méně pracovníků) a to také výrazným rozšířením ploch zeleně Z, kterých by mělo být násobně více, než je v lokalitě plánováno. 8
- 9 Požadujeme v rozvojové ploše Me-4 pod ulicí V Újezdech plochu V/a2 ponechat v navrhovaném umístění podél stávající komunikace, avšak její celkový rozsah zmenšit na rozsah dle stávajícího ÚP tak, aby tato plocha začínala až za křižovatkou s ulicí Nadační; ve zbývající ploše vymezit plochu zeleně Z. 9
- 10 Požadujeme novou výstavbu v rozvojové ploše Me-4 podmínit prověřením v rámci územní studie s ohledem na přilehlou rekreačně sportovní oblast a zachování plnohodnotného prostupu do této oblasti. 10
- 11 Požadujeme zásadní snížení intenzity využití území Geofyziky a Medlánecké cihelny v rozvojové ploše R-8 (méně obyvatel, méně pracovníků), aby byl rozvoj těchto lokalit ušnosný pro stávající infrastrukturu Medlánek. 11
- 12 Požadujeme mezi veřejně prospěšné stavby zahrnout také komunikační propojení mezi ulicemi Renčova a Terezy Novákové pro odlehčení dopravy z Duhových Polí. 12
- 13 Požadujeme vypuštění územní rezervy pro bydlení v zahradách a polích v lokalitě B-6 při ulici Turistické a Vycházkové a vypuštění územní rezervy pro bydlení pod ulicí V Újezdech B-7. 13
- 14 Požadujeme zachovat stávající stabilizovanou plochu vysazeného a vzrostleho biokoridoru kolem Medláneckého potoka jako plochu Územního systému ekologické stability (ÚSES) – biokoridor - a dle reálného stavu masivních výsadeb kolem polní cesty na pozemku p. č. 1818 v k. ú. Medláanky vymezit plochu krajinné zeleně K. 14
- 15 Požadujeme v rámci katastru Medlánek vyčlenit funkční plochy na městských pozemcích pro domov pro seniory, sběrné středisko separovaného odpadu, školství a sport. 15
- 16 Požadujeme změnit pobytovou louku kolem tzv. Žebětínské cesty v prodloužení ulice Žebětínek (p. č. 1811 v k. ú. Medláanky) ze zemědělské plochy A na plochu krajinné zeleně K. 16
- 17 Požadujeme zachovat stávající prostup územím mezi ulicemi Turistickou a vycházkovou a pozemky p. č. 1033/1 a 1033/12 v k. ú. Medláanky definovat dle reálného stavu jako zeleň Z, tzn. neměnit na zahrady I. 17

- 18 Požadujeme plochu vedle stromové kaple na pozemku p. č. 1353 v k. ú. Medlánky vymezit pro vzpomínkový háj s možností pohřbívání ke kořenům jako plochu V/x/h. 18
- 19 Požadujeme změnit pozemky dostupné jen cestou kolem medláneckého rybníka (p. č. 994/1, 1000/11 a další související pozemky v k. ú. Medlánky, které byly dříve plochami H) z ploch bydlení B na plochy zeleně Z nebo K nebo plochy vodní a vodohospodářské H, jak je tomu dosud. 19
- 20 Požadujeme plochu části městských pozemků při ul. Rysova p. č. 985/1 a 985/19 v k. ú. Medlánky, kde se nachází zahrada MŠ a veřejná zeleň, ponechat jako plochy zeleně Z; v případě trvání požadavku na doplnění zástavby změnit na plochu veřejné vybavenosti V pro možnost vybudování domova pro seniory. 20
- 21 Požadujeme změnit pozemky plánované historicky jako rezerva pro novou radnici u kruhového objezdu (p. č. 985/21 a přílehlá část pozemků p. č. 985/1 a 985/2 v k. ú. Medlánky) z plochy bydlení B/r2 na plochu veřejné vybavenosti V/r2). 21
- 22 Požadujeme plochu mezi městským bytovým domem Jabloňová 22-28 a ulicí Kuřimskou ponechat plochy dle stávajícího ÚP jako zeleň Z, tzn. neměnit na bydlení B. 22
- 23 V lokalitě Technoparku v rozvojové ploše Me-1 požadujeme zredukovat navrhované plochy bydlení za parkem ve prospěch ploch zeleně, a to alespoň v rozsahu, jak s nimi počítal stávající územní plán, požadujeme v souladu se stávajícím ÚP zachovat pruh zeleně pro rozšíření Zámeckého parku směrem k budoucí zastávce tramvaje a dále jej prodloužit podél budoucí tramvajové trati Me/31 celou lokalitou Technoparku a v jejím sousedství vést plochu pro vybudování stezky pro pěší a cyklisty pro zajištění prostupnosti území z Medlánek do Králova Pole. 23
- 24 V lokalitě Technoparku v rozvojové ploše Me-1 dále požadujeme navýšení ploch zeleně alespoň na úroveň stávajícího ÚP, dále požadujeme v části této lokality blíže k Medláncům pamatovat i na veřejnou vybavenost v podobě školství, hřišť a sportovišť, aby noví obyvatelé i zaměstnanci nezhoršili již tak nedostatečnou kapacitu stávající veřejné vybavenosti v Medláncích (MŠ, ZŠ, centrum volného času, dětská hřiště, sportoviště). Požadujeme v dostupné vzdálenosti od ZŠ plochu pro sport S pro vybudování tělocvičny či malé sportovní haly, kterou by mohly využívat na tělocvik i děti základní školy, jejíž tělocvična je za hranou kapacity a brání případnému navýšení počtu žáků. 24
- 25 Požadujeme zahrnout cyklostezku spojující Technopark a Průmyslovou zónu v Kuřimi kolem kasáren v Řečkovcích, Ivanovice a Českou. 25
- 26 Požadujeme respektovat reálný stav využití území a v lokalitě Zámeckého parku vymezit plochy zastavěné rodinnými domy jako plochy bydlení B/r1 a plochu pod zámekem jako plochu smíšenou obytnou C a v lokalitě Medláneckého kopce a jeho úpatí vymezit plochy zahrad I. 26

Dále doplňuji:

NÁVRH NEREKONSTRUOVANÉ CHARAKTER ČTVRTI, KROKEM DÍLEŽNÉ BY
ZNEHODNOTIL SMYSL A DOSAHLI MÍSLUČKY NEJEN
ZASTAVITELŮ MĚSTSKÉ ČTVRTI MEDLÁNEK, ALE TAKÉ JEJÍM
OBYVATELŮ, O NEVĚBENÍ A KOUKOS.

Statutární město Brno

Doručeno: 09.06.2020

MMB/0233186/2020

listy:1 přílohy:

druh: 11/sv:



mmb1es7738b9f6

Co se týká odůvodnění mé připomínky/námítky, plně odkazuji na stanovisko MČ Brno-Medlánky k Návrhu Územního plánu města Brna.

V Brně dne ...7.6.2020

Podpis ...

MMB/0233186/2020

Připomínka č.1

Vyhodnocení připomínky:

Předmětné území Medlánek má být dle dohody o vypořádání stanoviska Ministerstva životního prostředí (MŽP ČR) ke Konceptu ÚPmB ze dne 22.6.2017 z hlediska záboru ZPF řešeno dle varianty II. Konceptu ÚPmB s požadavkem na převedení rozvojové lokality Me-7 v rozsahu var. I Konceptu ÚPmB do územní rezervy pro bydlení (v Návrhu ÚPmB územní rezerva B-6) a dle podnětu samosprávy rozvojovou lokalitu Me-8 východně od komunikačního propojení řešit v rozsahu dle var. III (v Návrhu ÚPmB rozvojová lokalita Me-4) a západně od komunikačního propojení zařadit do územní rezervy pro bydlení v rozsahu dle var. II. (v Návrhu ÚPmB část územní rezervy B-7). V bezprostředním okolí měla být navazující rozvojová lokalita v MČ Brno-Řečkovice a Mokrá hora R-3 řešena obdobným způsobem - východně od komunikačního propojení rozvoj území dle var. III Konceptu ÚPmB (v Návrhu ÚPmB rozvojová lokalita R-3), západně od komunikace územní rezerva pro bydlení v rozsahu dle var. II. (v Návrhu ÚPmB část územní rezervy B-7). Tato dohodnutá řešení jsou součástí Pokynů pro vypracování Návrhu ÚPmB, které schválilo Zastupitelstvo města Brna usnesením č. ZM7/3871 na zasedání konaném dne 19. 6. 2018 (dále jen "Pokyny"). Návrhem ÚPmB jsou tak v daném území zcela naplněny Pokyny pro vypracování Návrhu ÚPmB a dotčený orgán MŽP ČR v této fázi pořizované dokumentace plně souhlasí s předloženým řešením Návrhu ÚPmB z hlediska záboru ZPF v k.ú. Medlánský, a proto není důvodné předmětné řešení měnit.

Uvádíme také, že územní rozvoj v ose Medlánský – Řečkovice – Ivanovice vyplývá ze Zadání, které je tímto způsobem konzistentně naplňováno. Tento rozvoj souvisí s trasováním D43 a předmětné územní rezervy bude možné aktivovat (převést do návrhu) pouze v případě, že bude na úrovni ZÚR JMK rozhodnuto o výsledné variantě řešení D43 na území města. Při návrhu řešení pak musí být zohledněny a zapracovány i případné další dopady a souvislosti, které nyní nelze dopředu předjímat.

Ovšem je nutné uvést, že v k.ú. Medlánský téměř nedochází v Návrhu ÚPmB k vymezení nových zastavitelných (návrhových) ploch oproti platnému ÚPmB, vyjma zastavitelných ploch na východní straně prodloužené ulice V Újezdech.

Nicméně na základě rozhodnutí Rady města Brna (RMB), které přijala na schůzi RMB č. R8/127 zahájené dne 20.1.2021 s pokračováním dne 25.1.2021, uplatnil určený zastupitel, radní pro územní plánování RNDr. Filip Chvátal, PhD. u pořizovatele připravovaného Územního plánu města Brna – Odboru územního plánování a rozvoje MMB, ve smyslu § 53 odst. (1) zákona č. 183/2006 sb., o územním plánování a stavebním řádu, ve znění pozdějších předpisů, podnět, aby vyhodnocení výsledků projednání dokončil v souladu s doporučením RMB. RMB doporučila řešení u problematických oblastí rozvoje města stěžejního charakteru. u předmětné územní rezervy B-6 a B-7 následujícím způsobem:

„Vzhledem k tomu, že došlo na úrovni ZÚR JMK k rozhodnutí o umístění koridoru komunikace R-43 na území města Brna, je možné učinit rozhodnutí a aktivovat územní rezervy tj. územní rezervy převést zpět do zastavitelných ploch dle projednané a vybrané varianty Konceptu ÚPmB či dílčích úprav. Aktivaci územních rezerv převedením do zastavitelných ploch však nelze v úpravě Návrhu ÚPmB před opakovaným veřejným projednáním doporučit, ale až po první aktualizaci nového ÚPmB v rámci Zprávy o uplatňování ÚPmB, případně samostatnou změnou nového ÚPmB. V Návrhu ÚPmB by tak byly územní rezervy ponechány vyjma těch, kde je na základě výsledků projednání doporučeno jejich vypuštění (např. právě předmětná B-6 a B-7).“

Na základě výše uvedeného pořizovatel dává pokyn územní rezervu B-6 a B-7 z návrhu ÚPmB vypustit v souladu s podnětem určeného zastupitele.

Připomínka č.2

Vyhodnocení připomínky:

Tangenciální propojení městských částí Brno-Komín a Brno - Bystrc s MČ Brno-Medlánky je dlouhodobě sledované už v platném ÚPmB, pro které je zde vymezena plocha komunikací a prostranství místního významu s navazující plochou krajinné zeleně pro možnost umístění stromořadí či jiného krajinného prvku v rekreačně využívaném území. V Návrhu nového ÚPmB se rovněž v kontinuitě se stávajícím ÚPmB vymezuje plocha veřejného prostranství, která kopíruje stávající zpevněnou cestu vedoucí přes předmětné území (agreguje částečně i návrhovou plochu krajinné zeleně KV ze stávajícího ÚPmB, což je dáno měřítkem nového ÚPmB) a která vytváří podmínky pro žádoucí prostupnost územím. Z hlediska koncepce uspořádání dopravy slouží tato plocha pro vedení samostatné cyklotrasy. Zajišťuje dopravní obsluhu pro rozvojovou část brněnské ZOO ze strany Brna-Bystrce a stabilizovaného areálu Pily ČR, dále pak stabilizovaného areálu Policie ČR a medláneckého letiště ze strany Brna-Medlánek. Převážná část území je však určena pro nestavební využití, které negeneruje dopravní zatížení. Koridor již v současné době plní funkci obsluhy navazujících pozemků a jeho vymezení je nezbytné. Jeho šířka neznamená „výstavbu“ komunikace v celé šíři, ale umožňuje „kultivaci“ nevyhovujícího stavu a doplnění např. oboustranného stromořadí a zvýšení kvality prostupnosti pro pěší a cyklisty. To, jakým způsobem bude upraven provoz na tomto propojení nebo případně rozdělení na provozně nezávislé úseky není předmětem řešení územního plánu, ale úpravy organizace dopravy, která stanoví podmínky provozu, případně zamezí průjezdu nebo omezí některé nežádoucí pohyby.

Na základě rozhodnutí Rady města Brna (RMB) konané na schůzi RMB č.R8/127 zahájené dne 20.1.2021 s pokračováním dne 25.1.2021, uplatnil určený zastupitel, radní pro územní plánování RNDr. Filip Chvátal, PhD. u pořizovatele připravovaného Územního plánu města Brna – Odboru územního plánování a rozvoje MMB, ve smyslu § 53 odst. (1) zákona č. 183/2006 sb., o územním plánování a stavebním řádu, ve znění pozdějších předpisů, podnět, aby vyhodnocení výsledků projednání dokončil v souladu s doporučením RMB. Co se týče problematické oblasti rozvoje města RMB doporučila komunikační propojení Komín - Medlánky řešit jako návrhovou plochu veřejného prostranství O s tím, že část tohoto koridoru v prostoru od odbočky k rozvojové ploše ZOO k areálu Policie ČR bude stabilizován v rozsahu platného ÚPmB (bez integrace plochy zeleně).

Připomínka č.3

Vyhodnocení připomínky:

V rámci podání je vysloven požadavek na vypuštění komunikačního propojení mezi Medláncami a Ivanovicemi, od ulice V Újezdech, označeným ve výkrese 2.2 jako R/1.

Vyhodnocení z r. 2020:

„Záměr R/1 má přímou souvislost s rozvojem MČ Brno-Řečkovice a MČ Brno-Ivanovice a tento záměr nelze vypustit, ale jeho podoba dozná změn.

V upraveném návrhu budou doplněny plochy rozvoje na k.ú. Ivanovice a záměr R/1 nebude propojován na k.ú. Medlánky a bude veden v koridoru ulice Terezy Novákové (záměr R/31).“

Pro dokladování transparentnosti procesu vyhodnocení podání a pro úplnost uvádíme, že v předmětném území došlo ke změně. Ve výsledném řešení Návrhu nového ÚPmB byla poloha záměru R/1 upravena a záměr je připojen na ulici Žilkovu v MČ Brno-Řečkovice a Mokrý Hora. S územím MČ Brno-Medlánky není propojen.

Tato změna však nemá vliv na podstatu vyhodnocení požadavku podatele.

Připomínka č.4

Vyhodnocení připomínky:

V rámci podání je požadováno vypuštění plánované komunikace mezi Technologickým parkem (ul. Purkyňovou a ulicí Hudcovou, ústící naproti ZŠ (záměr Me/1).

Pro dokladování transparentnosti procesu vyhodnocení podání je uvedeno také mezitímní vyhodnocení z r. 2020:

Požadavku nebylo v roce 2020 vyhověno, protože: „ÚPmB vymezuje doplnění komunikaci sběrného významu Me/1 z ul. Purkyňova do ul. Hudcova, která je nezbytná pro rozvoj lokality Technologický park Me-1. Společně s další komunikační sítí v navazujícím území doplňuje dopravní skelet pro odvedení dopravy z této části území.“

Konečné vyhodnocení podání se vztahuje k výslednému řešení Návrhu nového ÚPmB: Návrh Územního plánu města Brna pro opakované veřejné projednání (06/2021) byl upraven. Záměr Me/1 byl přetrasován do souběžné polohy s ulicí Hradeckou. Do ulice Hudcovy naproti ZŠ tedy není připojen.

Tímto je požadavek zohledněn.

Připomínka č.5

Vyhodnocení připomínky:

Návrh ÚPmB vymezuje O-6 jako územní rezervu k prověření možnosti napojení lokality bydlení vymezené v územní rezervě B-6 na komunikační síť ve směru Medláanky (Technologický park) - Hudcova - Řečkovice - Ivanovice tak, aby byl přiměřeně doplněn chybějící dopravní skelet, přičemž je možné aktivovat územní rezervu pouze v případě, že bude na úrovni ZÚR JMK rozhodnuto o trasování D43 na území města Brna.

Nicméně na základě rozhodnutí Rady města Brna (RMB), které přijala na schůzi RMB č.R8/127 zahájené dne 20.1.2021 s pokračováním dne 25.1.2021, uplatnil určený zastupitel, radní pro územní plánování RNDr. Filip Chvátal, PhD. u pořizovatele připravovaného Územního plánu města Brna – Odboru územního plánování a rozvoje MMB, ve smyslu § 53 odst. (1) zákona č. 183/2006 sb., o územním plánování a stavebním řádu, ve znění pozdějších předpisů, podnět, aby vyhodnocení výsledků projednání dokončil v souladu s doporučením RMB. RMB doporučila řešení u problematických oblastí rozvoje města stěžejního charakteru. u předmětné územní rezervy O-6 následujícím způsobem:

„Vzhledem k tomu, že došlo na úrovni ZÚR JMK k rozhodnutí o umístění koridoru komunikace R-43 na území města Brna, je možné učinit rozhodnutí a aktivovat územní rezervy tj. územní rezervy převést zpět do zastavitelných ploch dle projednané a vybrané varianty Konceptu ÚPmB či dílčích úprav. Aktivaci územních rezerv převedením do zastavitelných ploch však nelze v úpravě Návrhu ÚPmB před opakovaným veřejným projednáním doporučit, ale až po první aktualizaci nového ÚPmB v rámci Zprávy o uplatňování ÚPmB, případně samostatnou změnou nového ÚPmB. V Návrhu ÚPmB by tak byly územní rezervy ponechány vyjma těch, kde je na základě výsledků projednání doporučeno jejich vypuštění.

Vzhledem k nesouhlasu s původním vedením územní rezervy O-5 a výše uvedenému doporučení RMB na vypuštění koridoru územní rezervy O-6 a O-5 centrem Medlánek byla následně naznačena možnost změny jejího trasování. Jejich úpravu však nebylo možné z časových důvodů prověřit v potřebné podrobnosti a s podrobnějším vyhodnocením dopadů a vlivů na území.

Aby bylo možné podrobněji prověřit toto území jednak z hlediska koncepce dopravy (Odboru dopravy MMB) a z hlediska územních dopadů (Odboru územního plánování a rozvoje MMB), bylo z pozice pořizovatele rozhodnuto o potřebě jejího dalšího vymezení.

Z tohoto důvodu bude územní rezerva O-6 v Návrhu ponechána beze změny a územní rezerva O-5 bude upravena do koridoru v návaznosti od územní rezervy O-6 po propojení se záměrem R/1.

Závěrem uvádíme, že vzhledem k tomu, že se jedná pouze o územní rezervy, tak aktuálně nedochází k žádné změně ÚPmB v souvislosti s těmito dopravními koridory. Po zpracování podrobnějších prověřovacích studií budou vyhodnoceny dopady do území a až následně na základě doporučení bude rozhodnuto o těchto územních rezervách a případném konkrétním vedení tohoto komunikačního propojení.

Připomínka č.6

Vyhodnocení připomínky:

Návrh ÚPmB vymezuje O-5 centrem Medlánek jako územní rezervu k prověření možnosti napojení lokality bydlení vymezené v územní rezervě B-6 na komunikační síť ve směru Medlánky (Technologický park) - Hudcova - Řečkovice - Ivanovice tak, aby byl přiměřeně doplněn chybějící dopravní skelet.

Dále viz odůvodnění náky č.5

Připomínka č.7

Vyhodnocení připomínky:

V rámci podání je požadováno zrušení dopravního propojení mezi ulicemi V Újezdech a K Babě v rozvojové ploše Me-3.

Původní vyhodnocení z r. 2020:

„Komunikace v ulici V Újezdech je vymezena plochou dopravní infrastruktury D, komunikace v ulici K Babě je vyznačeno plochou veřejného prostranství. Rozvojová lokalita Me-3 není s ulicí V Újezdech přímo propojena. Přímé propojení je možné v rámci obecných podmínek využití území, ovšem vzhledem k realizované zástavbě je obtížně realizovatelné a nevhodné. V rámci prostupnosti území je vhodné do karty lokality doplnit podmínku propojení pouze pro pěší a cyklisty.“

Pro dokladování transparentnosti procesu vyhodnocení podání a pro úplnost uvádíme, že v předmětném území došlo ke změně. Ve výsledném řešení Návrhu nového ÚPmB byla poloha záměru R/1 upravena a na k.ú. Medlánky již není vymezen. Komunikace v ulici V Újezdech již není vymezena plochou dopravní infrastruktury D, ale plochou veřejných prostranství. V kartě rozvojové lokality Me-3 je doplněna podmínka zajištění prostupu územím pro pěší a cyklisty.

Tato změna však nemá vliv na podstatu původního vyhodnocení podání.

Připomínka č.8

Vyhodnocení připomínky:

Podatel požaduje změnit plánovanou výstavbu na polích mezi Medláncami, Řečkovice a Ivanovicemi (rozvojové lokality R-3 a Me-4) výhradně na méně intenzivní nízkopodlažní zástavbu, případně požaduje významné rozšíření ploch zeleně.

Rozvojová lokalita Me-4 bude na základě doporučení samosprávy města k vypořádání námitek a připomínek doručených k projednanému Návrhu nového ÚP upravena následovně: Návrhové stavební plochy bydlení (B) a smíšená obytná (C) budou vymezeny jako plocha zemědělská (A). Zůstane tak zachováno stávající funkční využití dle platného ÚPmB – pro zemědělský půdní fond. Původně vymezená plocha městské zeleně pro nový park nebude vymezena. Rozvojová lokalita Me-4 bude zredukována a zůstane pouze jižní část s návrhovými plochami pro veřejnou vybavenost (V).

Rozvojová lokalita R-3 měla původně zůstat bez úprav. Věcný obsah připomínky k rozvojové lokalitě R-3 byl však uplatněn opakovaně při 1. opakovaném veřejném projednání. Podnět na změnu regulativu u předmětné plochy B/k3 na B/r2 podala mimo jiné MČ Brno-Řečkovice a Mokrý Hora. Určený zastupitel RNDr. Filip Chváta, PhD. dle § 53 odst. (1) stavebního zákona uplatnil v procesu vyhodnocování výsledků projednání dopisem č.j. MMB/0477610/2021 ze dne 13.9.2021 na základě doporučení RMB R8/168 konané dne 1.9.2021 podnět na zohlednění místních zájmů MČ Brno-Řečkovice a Mokrý Hora a to u plochy bydlení v lokalitě Díly (mezi areálem kasáren a zástavbou v ul. Žilkova) snížit výšku zástavby na 2; tj. na místo uvedené B/k3 změnit regulativ na B/r2. Městské části jsou dle Statutu města Brna oprávněny uplatňovat právo na místní samosprávu ve specifickém režimu prostřednictvím vyjádření k projednávaným územně plánovacím dokumentacím.

Na základě výsledků projednání byly místní zájmy městské části Brno-Řečkovice zohledněny a Návrh pro druhé veřejné opakované projednání bude upraven (u předmětné plochy dojde ke změně regulativu z B/k3 na B/r2 a k vymezení plochy smíšené obytné C/k3 podél budoucí městské třídy). Touto úpravou je částečně reagováno také na požadavek podatele.

V rámci předmětné lokality je v aktuálním návrhu ÚPmB samostatně vymezena jedna plocha městské zeleně a o dalších se neuvažuje. Platí však to, že u ploch bydlení i ploch smíšených obytných je dle regulativu povinnost dodržet minimální plochu zeleně v rozsahu 30 % pro disponibilní pozemky stavebního záměru. Zeleň tedy musí být, jak požaduje podatel, výraznou součástí ploch C.

Připomínka č.9

Vyhodnocení připomínky:

Plochy pro veřejnou vybavenost v rozvojové lokalitě Me-4 jsou určeny pro výstavbu MŠ. V dotčeném území se vyskytují převážně plochy bydlení. Rozvojová lokalita proto řeší doplnění ploch veřejné vybavenosti na severním okraji MČ Medlánský, které navážou na přírodně rekreační území kolem Medláneckého rybníka. MČ Medlánský dlouhodobě postrádá novou mateřskou školu, část plochy pro veřejnou vybavenost je proto vhodné využít právě tímto účelem. Z toho důvodu je vhodné ponechat pro ni vymezené plochy.

Připomínka č.10

Vyhodnocení připomínky:

Požadujete pro rozvojovou lokalitu Me-4 podmínku prověření územní studii. Jako důvod uvádíte především prostup do sousedících rekreačních a sportovních oblastí.

Podmínka tohoto prostupu je uvedena v kartě lokalit, nemůže být tedy opomenuta. Územní studie se předepisuje zpravidla ve větších rozvojových plochách pro řešení vybraných problémů, případně pro variantní řešení. Na své náklady může územní studii zpracovat také ten, který změnu v území inicioval a realizuje ji. Plocha této lokality je však pro zadání samostatné územní studie příliš malá a okruh problémů příliš omezený na to, aby se nová výstavba ÚS podmiňovala.

Rozvojová lokalita Me-4 byla téměř celá zrušena.

Připomínka č.11

Vyhodnocení připomínky:

Pro lokalitu R-8 požadujete zásadní snížení intenzity využití území. Uprostřed stabilizovaných ploch pro bydlení se nachází zahrádkářská kolonie, nevyužívané objekty a výšková stavba bývalé Geofyziky. Návrh nového ÚP počítá s využitím zahrádek pro plochu veřejné městské zeleně, která může plnit i funkci veřejného prostranství. Zbytek ploch je určený pro bydlení nebo jako plocha smíšená obytná s volnou zástavbou s výškovou úrovní v/3 (6-16 m). Toto je nejnižší možná výšková úroveň vhodná pro městskou zástavbu, obytná sídliště a areály. Nižší zástavba s nižší intenzitou osídlení 1 nebo 2 je vhodná pro rezidenční nízkopodlažní zástavbu, tedy samostatné nebo řadové rodinné domy. Nově navrhovaná zástavba bude navazovat svým charakterem spíše na zástavbu mezi ulicemi Podpěrova a Jabloňová také s výškovou úrovní v/3. Větší výšková úroveň v/5 je navržena pouze pro stávající výškovou budovu Geofyziky. Snižování výškové úrovně zástavby pod úroveň 3 a s tím snižování intenzity využití území není možné. Výšková úroveň 3 je pro volnou bytovou zástavbu nejnižší možná, nižší zástavba rodinnými domy (rezidenční zástavba) v lokalitě není vhodná.

Připomínka č.12

Vyhodnocení připomínky:

V rámci připomínky je požadavek na vymezení propojení ulice Renčovy a Terezy Novákové formou veřejně prospěšných staveb.

Ve výkresu 2.2 Souhrnný výkres dopravy a 3.0 Veřejně prospěšných staveb jsou vymezeny plochy dopravní infrastruktury D prvky systému komunikací, tvořící základní komunikační systém města Brna (komunikace sběrné, nadsběrné, rychlostní a dálnice).

Komunikace, které jsou vymezeny plochou veřejných prostranství jsou součástí místní sítě a zajišťují doplňkové propojení v rámci městské části. Tímto způsobem je vyznačeno i propojení Renčova – Terezy Novákové.

Z hlediska nastavených principů vyznačení prvků (viz výše) nelze požadavku na doplnění vymezení propojení Renčova – Terezy Novákové ve výkresu 2.2 a 3.0 vyhovět, protože se jedná především o síť obslužných komunikací vymezených plochou veřejných prostranství.

Připomínka č.13

Vyhodnocení připomínky:

Předmětem připomínky je požadavek na vypuštění územních rezerv pro bydlení B-6 a B-7. Předmětné území Medlánek má být dle dohody o vypořádání stanoviska Ministerstva životního prostředí (MŽP ČR) ke Konceptu ÚPmB ze dne 22.6.2017 z hlediska záboru ZPF řešeno dle varianty II. Konceptu ÚPmB s požadavkem na převedení rozvojové lokality Me-7 v rozsahu var. I Konceptu ÚPmB do územní rezervy pro bydlení (v Návrhu ÚPmB územní rezerva B-6) a dle podnětu samosprávy rozvojovou lokalitu Me-8 východně od komunikačního propojení řešit v rozsahu dle var. III (v Návrhu ÚPmB rozvojová lokalita Me-4) a západně od komunikačního propojení zařadit do územní rezervy pro bydlení v rozsahu dle var. II. (v Návrhu ÚPmB část územní rezervy B-7). V bezprostředním okolí měla být navazující rozvojová lokalita v MČ Brno-Řečkovice a Mokrá hora R-3 řešena obdobným způsobem - východně od komunikačního propojení rozvoj území dle var. III Konceptu ÚPmB (v Návrhu ÚPmB rozvojová lokalita R-3), západně od komunikace územní rezerva pro bydlení v rozsahu dle var. II. (v Návrhu ÚPmB část územní rezervy B-7). Tato dohodnutá řešení jsou součástí Pokynů pro vypracování Návrhu ÚPmB, které schválilo Zastupitelstvo města Brna usnesením č. ZM7/3871 na zasedání konaném dne 19. 6. 2018 (dále jen "Pokyny"). Návrhem ÚPmB jsou tak v daném území zcela naplněny Pokyny pro vypracování Návrhu ÚPmB a dotčený orgán MŽP ČR v této fázi pořizované dokumentace plně souhlasí s předloženým řešením Návrhu ÚPmB z hlediska záboru ZPF v k.ú. Medlánský, a proto není důvodné předmětné řešení měnit.

Uvádíme také, že územní rozvoj v ose Medlánský – Řečkovice – Ivanovice vyplývá ze Zadání, které je tímto způsobem konzistentně naplňováno. Tento rozvoj souvisí s trasováním D43 a předmětné územní rezervy bude možné aktivovat (převést do návrhu) pouze v případě, že bude na úrovni ZÚR JMK rozhodnuto o výsledné variantě řešení D43 na území města. Při návrhu řešení pak musí být zohledněny a zapracovány i případné další dopady a souvislosti, které nyní nelze dopředu předjímat.

Ovšem je nutné uvést, že v k.ú. Medlánský téměř nedochází v Návrhu ÚPmB k vymezení nových zastavitelných (návrhových) ploch oproti platnému ÚPmB, vyjma zastavitelných ploch na východní straně prodloužené ulice V Újezdech.

Nicméně na základě rozhodnutí Rady města Brna (RMB), které přijala na schůzi RMB č.R8/127 zahájené dne 20.1.2021 s pokračováním dne 25.1.2021, uplatnil určený zastupitel, radní pro územní plánování RNDr. Filip Chvátal, PhD. u pořizovatele připravovaného Územního plánu města Brna – Odboru územního plánování a rozvoje MMB, ve smyslu § 53 odst. (1) zákona č. 183/2006 sb., o územním plánování a stavebním řádu, ve znění pozdějších předpisů, podnět, aby vyhodnocení výsledků projednání dokončil v souladu s doporučením RMB. RMB doporučila řešení u problematických oblastí rozvoje města stěžejního charakteru. u předmětné územní rezervy B-6 a B-7 následujícím způsobem:

„Vzhledem k tomu, že došlo na úrovni ZÚR JMK k rozhodnutí o umístění koridoru komunikace R-43 na území města Brna, je možné učinit rozhodnutí a aktivovat územní rezervy tj. územní rezervy převést zpět do zastavitelných ploch dle projednané a vybrané varianty Konceptu ÚPmB či dílčích úprav. Aktivaci územních rezerv převedením do zastavitelných ploch však nelze v úpravě Návrhu ÚPmB před opakovaným veřejným projednáním doporučit, ale až po první aktualizaci nového ÚPmB v rámci Zprávy o uplatňování ÚPmB, případně samostatnou změnou nového ÚPmB. V Návrhu ÚPmB by tak byly územní rezervy ponechány vyjma těch, kde je na základě výsledků projednání doporučeno jejich vypuštění.

Na základě výše uvedeného pořizovatel dává pokyn územní rezervu B-6 a B-7 z návrhu ÚPmB vypustit v souladu s podnětem určeného zastupitele.

Připomínka č.14

Vyhodnocení připomínky:

Vymezení územního systému ekologické stability (ÚSES) je v Návrhu ÚPmB v souladu s odborným oborovým dokumentem – plánem ÚSES, který je nezbytným podkladem pro vymezení ÚSES v ÚPD. Dle plánu ÚSES jsou v předmětné lokalitě vymezeny interakční prvky, které nahrazují lokální biokoridor ve dně údolí Medláneckého potoka nad Medládkami vymezený v platném ÚPmB. K hlavním důvodům nahrazení předmětného biokoridoru interakčními prvky patří jeho nízký biogeografický význam bez možnosti začlenění do ucelené hydrofilní větve místního ÚSES s vymezením funkčně odpovídajících biocenter.

Pro informaci uvádíme, že interakční prvek je obecně doplňkovou skladebnou částí lokálního ÚSES, která posiluje interakci ekologicky stabilnějších a méně stabilních ekosystémů, a tím ty méně stabilní pomáhá stabilizovat. Konkrétně zprostředkovává příznivé působení lokálních (místních) biocenter a biokoridorů na okolní, ekologicky méně stabilní krajinu. Skutečnost, že jde o doplňkové skladebné části místního ÚSES, znamená, že představují doplněk k vymezení biocenter a biokoridorů a není až tak podstatná jejich funkce pro ochranu přirozeného genofondu. Vymezení interakčních prvků není na rozdíl od biocenter a biokoridorů nikterak vázáno na biogeografické členění krajiny, a naopak daleko více vychází z aktuálního stavu krajiny. Návrh soustavy interakčních prvků má v zásadě doporučující charakter a nemá zákonnou podporu.

Ve vztahu k územnímu plánu jsou interakční prvky obecně "podměrečnou" kategorií, tj. takovou kategorií prvků, jejichž vymezení je pod rozlišovací možností územního plánu a povinnost jeho vymezení ani nevyplývá z právních předpisů. Nicméně o existenci interakčních prvků či o existenci jejich návrhu by měl mít zpracovatel územně plánovací dokumentace povědomí, aby svým řešením zbytečně funkční prvky nelikvidoval a u dosud neexistujících či nedostatečně funkčních neznemožnil provedení navržených opatření.

Na základě uvedeného je zřejmý důvod, pro který v dané lokalitě není v Návrhu ÚPmB vymezena a ani není vhodné vymezovat skladebnou část ÚSES – lokální biokoridor. Nicméně zpracovatel svým návrhem – vymezením příslušných ploch návrhové zeleně v předmětné lokalitě zajistil další existenci a funkčnost daných interakčních prvků.

V případě pozemku p.č. 1818 k.ú. Medládky uvádíme, že by se jeho vymezením jako samostatné plochy krajinné zeleně vytvořila podměrečná plocha, která nemá zákonné ani koncepční opodstatnění, protože předmětné krajinné prvky s ekologicko-stabilizační a také estetickou funkcí v podobě aleje jsou přirozenou součástí mimoprodukčních funkcí zemědělské plochy (viz Odůvodnění Návrhu ÚPmB). Pro informaci ještě uvádíme, že na základě požadavku a dohody s dotčeným orgánem Odborem životního prostředí Magistrátu města Brna, bude do závazné textové části doplněna regulace zajišťující větší a zřejmější ochranu výše uvedených krajinných prvků. V souvislosti s plánovanou budoucí urbanizací území není vymezení ploch krajinné zeleně žádoucí; vymezení těchto ploch má význam ve volné krajině.

Připomínka č.15

Vyhodnocení připomínky:

Objekty a plochy pro plnění funkce veřejné vybavenosti a sportu mohou být připuštěny i v plochách pro bydlení B nebo smíšených obytných C.

Sběrná střediska odpadů nejsou vzhledem ke svému charakteru a rozloze v územním plánu vymezena. Umístění sběrných středisek odpadů statutárního města Brna je přípustné v plochách bydlení, smíšených obytných, komerční vybavenosti, nákupních a zábavních center a zvláštních areálů, výroby a skladování, lehké výroby, podmíněně přípustné v plochách technické infrastruktury, dopravní infrastruktury a na veřejném prostranství, pokud toto umístění nenaruší jejich funkci.

Připomínce je vyhověno jiným způsobem.

Připomínka č.16

Vyhodnocení připomínky:

Skutečný způsob využití předmětného pozemku, tj. pobytová louka s ekologickou, komunikační a rekreační funkcí je realizovatelný a přípustný i v rámci plochy zemědělské, a to zejména z důvodu, že plní mimoprodukční funkce zemědělské plochy. Dané využití je také v souladu s § 18 odst. (5) stavebního zákona, jehož záměry Návrh ÚPmB z důvodu veřejného zájmu nevylučuje.

Nicméně vzhledem k tomu, že je předmětný pozemek ve vlastnictví Statutárního města Brna, jeho grafická čitelnost je v měřítku zpracování nového ÚPmB, skutečné využití nejlépe reflektuje právě plocha krajinné zeleně a pozemek nebude tvořit nesmyslnou enklávu v daném území, protože plynule navazuje na okolní plochy krajinné zeleně, jeví se důvodné změnit pozemek na plochu krajinné zeleně "K".

Připomínka č.17

Vyhodnocení připomínky:

Předmětem připomínky je požadavek na zachování stávajícího prostupu územím mezi ul. Turistickou a Vycházkovou a z toho důvodu pozemky parc.č. 1033/1 a 1033/12, k.ú. Medlánky definovat jako zeleň Z, tj. neměnit na plochu zahrádek I. Připomínce nelze zcela vyhovět, neboť se jedná o pozemky v soukromém vlastnictví, kdy jeho vlastníci požadují jiné funkční využití, kterému nelze v současné době vyhovět. To však nevylučuje i v plochách zahrádek zachovat stávajícího prostup územím, pokud bude na tomto řešení s vlastníkem pozemků nalezena shoda.

Pro informaci závěrem uvádíme fakt, že dle obecných podmínek závazné části „Návrhu ÚPmB (2020)“: „Záměry na změny v území musí zachovávat a posilovat prostupnost v území; ve stabilizovaných plochách musí být zachovány pěší trasy zajišťující průchodnost území a přístup k jednotlivým pozemkům. V plochách změn musí být navrhována řešení, která zajistí prostupnost v území, zejména návaznost na zastavěné území či zastavitelné plochy nebo pěší průchodnost do krajiny.“, a dále „Stavby a zařízení dopravní a technické infrastruktury lze umístit ve všech typech ploch s rozdílným způsobem využití. V případě ploch zástavby lze stavby a zařízení dopravní infrastruktury umístit, pokud záměr není zjevně nepřiměřený vůči návazným či dotčeným plochám. V případě volných ploch lze stavby a zařízení dopravní a technické infrastruktury umístit za podmínky minimalizace jejich plošného a prostorového střetu s příslušnou plochou a minimalizace negativního vlivu na funkčnost plochy vyplývající z hlavního využití, pokud není v podmínkách využití typů ploch stanoveno jinak.“, a také „Veřejná prostranství lze umístit ve všech typech ploch s rozdílným způsobem využití.“

Na základě uvedeného je zřejmé, že není nutná požadovaná změna funkčního využití pro zajištění prostupu, která by jako taková měla být zajištěna regulacemi území danými v textové části Návrhu ÚPmB (2020).

Připomínka č.18

Vyhodnocení připomínky:

Skutečný stav (stromová kaple sloužící jako místo spočinutí a rozjímání na procházkách, k venkovním bohoslužbám, k oddávání snoubenců v přírodě nebo třeba pro pořádání koncertů a určené pro širokou veřejnost), a předpokládaný způsob využití předmětného pozemku (vzpomínkový háj s možností pohřbívání ke kořenům) neodpovídá funkčnímu využití navrženému v Návrhu ÚPmB pro plochy zahrádek "I". Vzhledem k tomu, že se část výše uvedených aktivit v daném místě realizuje již nyní, nepředpokládá se konfliktní působení na okolní plochy. Dále uvádíme, že se jedná o pozemky ve vlastnictví města Brna a jde o záměr městské části podporovaný městem. Na základě uvedeného je vhodné vymezit předmětný pozemek p.č. 1353 v k.ú. Medlánky na plochu, která nejlépe reflektuje reálný i budoucí způsob využití a to na plochu veřejné vybavenosti „V/x/h (lze považovat za plochu v krajíně bez nutnosti navázání této plochy na plochu veřejného prostranství).

Připomínka č.19

Vyhodnocení připomínky:

V dané věci uplatnila připomínku MČ Brno-Medlánky, pořizovatel požadavku vyhověl takto: Pozemek parc. č. 1000/11 k. ú. Medlánky je dle platného ÚPmB sice součástí plochy vodohospodářské, dle stavu v území je také spolu s pozemkem parc. č.1012/12 zahrnut do společného oplocení u RD Rysova 2b, s přístupem z ulice Rysova. Jejich vymezení jako součást stabilizované plochy B/r2 je žádoucí.

Oproti tomu pozemek parc. č. 994/1 a s ním i pozemky parc. č. .994/2, 994/3, 984/5, 1012/11 a 1012/20 k. ú. Medlánky jsou dle platného ÚPmB součástí plochy vodohospodářské, dle stavu v území jsou přístupné pouze cestou kolem rybníka a nesouvisejí s nemovitostí určenou pro bydlení. Není proto důvod je nyní v novém ÚP zahrnovat do stabilizované plochy bydlení, využití pozemků takovému funkčnímu využití neodpovídá. V tomto rozsahu se tímto připomínce částečně vyhovuje.

Připomínka č.20

Vyhodnocení připomínky:

V dané věci uplatnila připomínku MČ Brno-Medlánky, pořizovatel požadavku vyhověl takto: Na částech pozemků v majetku smB parc. č. 985/1 a 985/19 k. ú. Medlánky při ulici Rysova je v ÚP vymezena plocha ke stavebnímu využití pro bydlení, stejně tak je na části pozemků návrhová plocha městské zeleně. Pořizovatel preferuje ponechat možnost stavebního využití, tj. nevymezovat zde pouze plochu zeleně. Ta je vyjádřena na částech pozemků v rozsahu návrhové plochy Z. Byť je MČ preferované stavební využití pro domov pro seniory přípustné i v ploše bydlení, garancí takového cílového využití je právě plocha veřejné vybavenosti V. S ohledem na vlastnictví pozemků smB je také vhodné plochu pro veřejný účel jednoznačně v novém ÚP vymezen odpovídající funkcí, tj. plochou V.

Připomínka č.21

Vyhodnocení připomínky:

V dané věci uplatnila připomínku MČ Brno-Medlánky, pořizovatel požadavku vyhověl takto: Požadované vymezení samostatné plochy V na částech pozemků parc. č. 985/1, 985/2 a 985/21 v jižním konci ulice Rysova, při kruhovém objezdu není s ohledem na metodiku zpracování nového ÚP vhodné: jednalo by se o podměrečnou plochu, kterou je problematické v novém ÚP samostatně vymezen za současného zachování čitelnosti hlavního výkresu - rozsah plochy a zápis kódu stavební plochy. Záměr nového objektu radnice MČ lze realizovat i v rámci plochy bydlení. Přesto pořizovatel s přihlédnutím k místním zájmům městské části dává pokyn zpracovateli, aby požadavek MČ na plochu V prověřil.

Zpracovatel se na základě pokynu pořizovatele problematikou vymezení samostatné funkční plochy zabýval a –z pozice odborného garanta správnosti řešení– v upraveném návrhu ÚP nakonec vymezen rozsah plochy V/v2 tak, aby byla plocha vymezena přehledným způsobem. Ve výsledku je připomínce vyhověno.

Připomínka č.22

Vyhodnocení připomínky:

V dané věci uplatnila připomínku MČ Brno-Medlánky, pořizovatel odůvodnil takto: Území mezi bytovými domy jabloňová 22-28 a ulicí Kuřimskou, které je využíváno jako volné prostranství - zeleň má výměru pod limit 0,2 ha pro samostatné funkční vymezení; plocha zeleně v platném ÚPmB dnes zahrnuje větší území, i to, které je již stavebně využito. Po zpřesnění využití dle skutečného stavu není samostatné vymezení plochy městské zeleně Z v návrhu nového ÚP účelné, území bude nadále užíváno jako volné prostranství v rámci stabilizované plochy bydlení.

Připomínka č.23

Vyhodnocení připomínky:

V dané věci uplatnila připomínku MČ Brno-Medlánky, pořizovatel požadavek zohlednil takto: Oproti platnému ÚPmB a řešení obsaženému v Konceptu ÚP není v Návrhu ÚP zástavba RD v ulici Za Parkem a Hujíčkova zahrnuta do návrhové plochy, ale je již stabilizována. Proto je žádoucí stabilizovanou plochu bydlení vymezit dle skutečného stavu v území a městské pozemky 855, 856 a jižní část pozemku 711/1 (s cestou ve stopě ulice Hujíčkova) vše k. ú. Medlánky vymezit jako stabilizovanou plochu zeleně - součást zámeckého parku. Návrh ÚP totiž vymezení jižní stopy ulice Hujíčkova jako plochy veřejného prostranství dle Konceptu ÚP nepřebírá.

Je žádoucí zachovat na městském pozemku parc. č. 710/1 k. ú. Medlánky návrhovou plochu městské zeleně, lze připustit oproti projednanému Konceptu ÚP (i platnému ÚPmB) redukcí jejího rozsahu do podoby dle návrhu nového ÚP. Plocha zeleně je v daném místě podstatná pro kvalitní propojení od stávajícího zámeckého parku k budoucí tramvajové smyčce do dalšího území v lokalitě Me-1. Návrhová plocha Z byla pro tento účel v Návrhu ÚP (projednávaném v červnu 2020) vymezena v dostatečném rozsahu, proto pořizovatel neshledal žádoucí požadavku MČ na její rozšíření vyhovět.

Na základě doporučení samosprávy města k vypořádání námitek a připomínek doručených k projednanému Návrhu nového ÚP (v červnu 2020) bude na pozemku parc. č. 710/1 k. ú. Medlánky v majetku města doplněna plocha veřejné vybavenosti (V) ve vazbě na ZŠ Hudcova. Tento požadavek na plochu V nakonec vyplynul z interních jednání s MČ, která tímto chce zajistit na městském pozemku plochu pro sportovního zařízení k ZŠ Hudcova. Takto je formulován i konkrétní požadavek na řešení uvedený u stanovené ÚS-8 v kap. 12 textové části ÚP a v kartě lokality Me-1. MČ je nakonec vyhověno v rozsahu tohoto požadavku.

V rozvojové lokalitě Me-1 lze další propojení pásem městské zeleně od navrhované tramvajové smyčky realizovat v rámci vymezených stavebních ploch, Návrh nového ÚP jednotlivé pásy liniové zeleně nevymezuje. Taktéž stezka pro pěší a cyklista je nad podrobnost řešení v novém ÚP. Jejich realizace spolu s pásem zeleně je podél budoucí trati Me/31 na základě obecných regulativů možná ve všech stavebních plochách, tudíž i v ploše dopravy D, či sousední ploše smíšené obytné C. V této části není požadavku MČ vyhověno.

Připomínce se částečně vyhovuje v rozsahu vyhovění shodným požadavkům MČ.

Připomínka č.24

Vyhodnocení připomínky:

V dané věci uplatnila připomínku MČ Brno-Medlánky, pořizovatel požadavek zohlednil takto: V rozvojové lokalitě Me-1 lze další požadované využití pro veřejnou vybavenost (školství, centrum volného času), komerční vybavenost (sport), hřiště realizovat v rámci vymezených smíšených obytných ploch C. Pořizovatel neshledává účelné vymezením funkční plochy V či S předjímat jejich konkrétní lokalizaci. Pro území lokality Me-1 je předepsáno zpracování ÚS-8, ta prověří potřebu občanského vybavení a navrhne na území využití funkčních ploch C ve větší podrobnosti. Viz požadavky na řešení v ÚS uvedené v textové části v kap. 12 a v příslušné kartě lokality Me-1.

S odkazem na text vyhodnocení u připomínky č.23 je požadavek MČ na plochu pro sportovní zařízení pro ZŠ Hudcova řešen vymezením plochy V na městském pozemku parc. č. 710/1 k. ú. Medlánky

Samospráva města na Poradě vedení dne 10.12.2020 odsouhlasila podnět na úpravu rozsahu funkčních ploch bydlení v předmětné lokalitě ve prospěch smíšeného využití s volnou strukturou zástavby a v plochách pro smíšené využití úpravu výškových hladin zástavby dle Případové studie lokality Technologický park (KAM, 2020) pro účely úpravy Návrhu nového ÚPmB.

Na základě rozhodnutí Rady města Brna (RMB), které přijala na schůzi RMB č.R8/127 zahájené dne 20.1.2021 s pokračováním dne 25.1.2021, uplatnil určený zastupitel, radní pro územní plánování RNDr. Filip Chváta, PhD. u pořizovatele připravovaného Územního plánu města Brna – Odboru územního plánování a rozvoje MMB, ve smyslu § 53 odst. (1) zákona č.

183/2006 sb., o územním plánování a stavebním řádu, ve znění pozdějších předpisů, podnět, aby vyhodnocení výsledků projednání dokončil v souladu s doporučením RMB. RMB doporučila řešení u problematických oblastí rozvoje města stěžejního charakteru. Doporučení se týkalo i rozvojové lokality Me-1 Technologický park. Proto pořizovatel dal pokyny na úpravu návrhu ÚP v lokalitě Me-1 pro 1. opakované veřejné projednání (v červnu 2021), vše v souladu s podnětem určeného zastupitele.

K další úpravě návrhu ÚP oproti výše uvedenému došlo v lokalitě Me-1 po 1. opakovaném veřejném projednání.

Na základě připomínek MČ doručených při 1. opakovaném veřejném projednání se určený zastupitel navrženým řešením v severní části lokality Me-1 znovu zabýval a uplatnil v procesu vyhodnocování výsledků projednání dopisem č.j. MMB/0477610/2021 ze dne 13.9.2021 k lokalitě Me-1 na základě doporučení RMB R8/168 ze dne 1.9. 2021 podnět na zohlednění místních zájmů MČ Brno - Medlánky, a to na navrácení původní plochy W/v3 a rozšíření plochy B/r2 na úkor plochy C/v3. Městské části jsou dle Statutu města Brna oprávněny uplatňovat právo na místní samosprávu ve specifickém režimu prostřednictvím vyjádření k projednávaným územně plánovacím dokumentacím.

Na základě výsledků projednání byly místní zájmy městské části MČ Brno-Medlánky alespoň částečně zohledněny a Návrh pro 2. opakované veřejné projednání byl upraven.

Připomínce je vyhověno částečně, promítnutím požadavků na konkretizaci využití lokality Me-1 pro občanskou vybavenost do požadavků k řešení do vymezené ÚS-8.

Připomínka č.25

Vyhodnocení připomínky:

V rámci podání je požadováno vymezení propojení mezi územím Technologického parku a průmyslovou zónou v Kuřimi.

Pro dokladování transparentnosti procesu vyhodnocení podání je uvedeno také mezitímní vyhodnocení z r. 2020:

Požadavku bylo v roce 2020 vyhověno částečně, protože: „Úkolem územního plánu je vytvářet územní podmínky pro možnost umístění záměrů, nikoliv zajistit „bezproblémovou“ realizaci všech záměrů a znát podrobné technické provedení jednotlivých úseků. Obecně územní plán stanovuje základní koncepci rozvoje území obce, ochrany jeho hodnot, jeho plošného a prostorového uspořádání, uspořádání krajiny a koncepci veřejné infrastruktury a stanovuje podmínky pro využití území. Nový Územní plán města Brna (ÚPmB) pracuje s méně podrobným měřítkem hlavního výkresu 1:10 000, než tomu je u současného (1:5000).

V rámci stanovení podmínek využití ploch v kap. 6.2. a kap. 6.3.3.10 závazné textové části je umožněno umístění cyklistické infrastruktury ve všech plochách s rozdílným způsobem využití. Z hlediska požadavku na zakreslení dalších propojení uvádíme, že v rámci cyklistické dopravy byl zvolen obecnější přístup.

Ve výkrese 2.2. Souhrnný výkres dopravy jsou vyznačeny „vybrané samostatné cyklotrasy“, kterými jsou zpřesněny záměry ze Zásad územního rozvoje Jihomoravského kraje. Ve výkresu odůvodnění O.6 Cyklistická doprava – schéma jsou k výše uvedenému jevu navíc vyznačeny „vybrané pouliční cyklotrasy“, které naznačují možná vybraná propojení území města, která však již nejsou závazná a je možné je operativně upravovat nebo dále doplňovat.

Obecně ve výkresu odůvodnění O.6 nejsou trasy vymezeny závazně a umístění jakýchkoliv cyklistických tras nebo stezek je možná v souvislosti s obecnými podmínkami uvedenými v kapitolách 6.1 až 6.5 Výroku ve všech plochách.“

Konečné vyhodnocení podání se vztahuje k výslednému řešení Návrhu nového ÚPmB:

Návrh Územního plánu města Brna pro opakované veřejné projednání (06/2021) byl upraven a požadované propojení cyklostezkou Technologický park - Kuřim bylo doplněno o tuto trasu do výkresu 2.2. a Odůvodnění.

Tímto je požadavek zohledněn.

Připomínka č.26

Vyhodnocení připomínky:

V dané věci uplatnila připomínku MČ Brno-Medlánky, pořizovatel požadavku vyhověl takto: Stávající zástavba RD ve východním konci ulice Turistická byla zahrnuta do stabilizované plochy městské zeleně Z - zámecký park- již v Konceptu nového ÚP. Existence stávající zástavby zahrnuté do jiné funkční plochy nestavební je ošetřena obecným regulativem a neznamená její vymístění a dotvoření celého území jako park.

Zástavba RD dotváří charakter území u křižovatky ulic Turistická a Hudcova a zasahuje území o rozloze cca 0,24 ha. Proto je možné pro zástavbu vymezit samostatnou stavební funkční plochu v souladu s požadavkem § 3 odst 1 vyhl. 501/2006 Sb., v platném znění.

Obdobně lze postupovat v případě zástavby komerčními objekty a v ulici Hudcova 2,2a, které zahrnují území o rozloze cca 0,31 ha.

Zpracovatel se na základě pokynu pořizovatele problematikou vymezení odpovídající stavební plochy pro zástavbu RD na ul. Turistická a zástavbu vybavenosti na ul. Hudcova znovu zabýval a –z pozice odborného garanta správnosti řešení– vymezil jednu stabilizovanou plochu smíšenou obytnou.

Ve výsledku je připomínce vyhověno.

Připomínka č.27

Vyhodnocení připomínky:

Uplatněné připomínky jsou příliš nekonkrétní, aby se jimi pořizovatel mohl kvalifikovaně zabývat a na jejich základě upravit návrh řešení nového ÚPmB.



mmb1es7738baea

Došlo: 28-05-2020

Č.j. MMB: 0233436

Příl.:

157

MAGISTRÁT MĚSTA BRNA
ODBOR ÚZEMNÍHO PLÁNOVÁNÍ
A ROZVOJE

PODÁNÍ K NÁVRHU

Návrh Územního plánu města Brna

Podatel	
Typ subjektu:	Fyzická osoba
Příjmení, jméno:	[redacted] Datum narození: [redacted]
Adresa / sídlo:	[redacted]
Kontakt:	Email: [redacted] Telefon: [redacted]

1	<p>Připomínka</p> <p>Dostupné malé obchody Návrh ÚPmB obsahuje začlenění maloobchodu do většiny stavebních ploch, zároveň maloobchod nedostatečně reguluje a v rozporu s deklarovanou koncepcí nepodporuje rozptýlenou síť dobře dostupných maloobchodů jako součást města krátkých vzdáleností. Navrhují proto, aby:</p> <ul style="list-style-type: none"> • využití pro maloobchod v plochách pro bydlení (B), smíšených obytných (C) a v plochách komerční vybavenosti (W) bylo omezeno prodejní plochou do 400 m² a počtem parkovacích stání do 10, • využití pro maloobchod v plochách smíšených obytných (C) a plochách komerční vybavenosti (W) bylo do 1.000 m² prodejní plochy a bylo podmíněno realizací v patrových objektech s polyfunkčním využitím a při současném integrování parkování o max. 30 parkovacích stáních, • využití pro maloobchod v plochách veřejné vybavenosti (V), plochách výroby a skladování (P) a plochách lehké výroby (E) bylo podmíněně přípustné do 200 m² prodejní plochy, pokud není realizován v samostatném objektu. 	1
2	<p>Připomínka</p> <p>Podpora pěší a cyklo dopravy ÚPmB nevyužívá dostatečně možnosti usnadnění výstavby cyklistické infrastruktury, a to mj. tím, že by požadoval napojení rozvojových lokalit na síť komunikací pro nemotorovou dopravu, klíčové cyklostezky vymezil jako veřejně prospěšné stavby či definoval místa a zařízení k bezpečnému parkování kol na klíčových přestupních uzlech. Navrhují proto, aby:</p> <ul style="list-style-type: none"> • hlavním využitím ploch dopravní infrastruktury (D) bylo i využití pro pěší a cyklistickou dopravu, • povinnou součástí navrhovaných pozemních komunikací definovaných jako sběrné byly stavebně oddělené koridory zvláště pro cyklistickou dopravu a pěší dopravu, • všechny lokality s počtem reálných nebo očekávaných uživatelů nad 1.500 osob obsahovaly v kartě lokality podmínku stanovující, že výstavbu v lokalitě je možné zahájit až po vybudování dopravního propojení lokality se všemi sousedícími městskými částmi samostatnými cyklostezkami a chodníky, a to stavebně oddělenými od motorové dopravy a vedenými ve směrově i výškově nejpřímější stopě, • grafická část ÚPmB 2.2 Souhrnný výkres dopravy obsahovala také síť páteřních cyklostezek (zejména těch sloužících k propojení jednotlivých městských částí s centrem města nebo jednotlivých městských částí mezi sebou), nikoliv pouze cyklotrasy, • páteřní cyklostezky tam, kde jejich realizaci brání chybějící veřejný pozemek, byly vymezeny jako veřejně prospěšné stavby, • u klíčových železničních stanic a konečných tramvaje (například žel. stanice a zastávky Brno hl.n., Slatina, Chrlice, Starý Lískovec, Řečkovice a Královo Pole, konečné tramvaje Obřany, Líšeň - Holzova, Kamechy, Bosonohy, Přízřenice) byla stanovena podmínka vybudování kapacitních míst a zařízení k bezpečnému odkládání jízdních kol (bike and ride) a tam, kde jejich realizaci brání chybějící veřejný pozemek, byly vymezeny jako veřejně prospěšné stavby. 	2

Připomínka**Veřejný prostor**

V zájmu zvýšení využitelnosti veřejných prostranství pro pěší, cyklisty i zeleň by měl ÚPmB u novostaveb stanovit povinnost umístění odstavných stání mimo veřejná prostranství (tj. stání pro odstavení vozidla v době, kdy se nepoužívá). V oblastech s dobrou dostupností veřejnou dopravou je pak potřeba přizpůsobit minimální počet odstavných a parkovacích stání.

Navrhuji proto, aby v kap. 4.1 Dopravní infrastruktura bylo stanoveno, že:

- odstavná stání se v zastavitelných plochách a v případě novostaveb ve stabilizovaných plochách zřizují mimo veřejná prostranství a s výjimkou rodinných domů v podzemních podlažích budov,
- v místech dobré dostupnosti kolejové dopravy pěší docházkou (ve vzdálenosti do 150 metrů) se součinitel vlivu stupně automobilizace redukuje na poloviční hodnotu součinitele příslušného pásma.

5

5

Ochrana zeleně

Návrh ÚPmB vágně a nedostatečně stanovuje zastoupení zeleně v různých funkčních typech ploch. Také oslabuje ochranu malých, ale významných ploch zeleně ve stabilizovaných plochách tím, že je absorbuje do jiných funkčních typů ploch. Návrh ÚPmB nezajišťuje dostatečnou ochranu přírodně cenných území, ani dostatečné vytváření prostoru pro zeleň v nové zástavbě, a to včetně ochrany nových ploch k bydlení před zátěží ze sousedních ploch výroby a skladování.

Navrhují proto, aby:

- územní plán definoval koeficient zeleně (KZ), a to následovně:

Koeficient zeleně (KZ) udává poměr nezpevněné plochy osázené vegetací a umožňující vsakování dešťové vody na terénu vůči ploše pozemku. KZ je závazný jak pro disponibilní pozemek pro stavební záměr, tak pro celou jednotlivou funkční plochu. Do koeficientu lze jako nezpevněnou plochu osázenou vegetací náhradním způsobem započítat:

- $\frac{1}{3}$ plochy osázených a funkčních vegetačních střeš o mocnosti souvrství do 0,3 m,
- $\frac{1}{2}$ plochy osázených a funkčních vegetačních střeš o mocnosti souvrství nad 0,3 m,
- 80 % plochy osázených a funkčních vegetačních střeš o mocnosti souvrství nad 1 m,
- plochu povrchu umožňujícího plnohodnotné vsakování okolo vzrostlých stromů ve zpevněných plochách (mříž, půda, půda s mulčem; nikoli dlažba atp.),
- 5 m² za každý strom ve zpevněné ploše s malou korunou (druh/kultivar s celkovou výškou do 8 m v dospělosti) a dostatečným objemem prokořenitelného prostoru,
- 20 m² za každý strom ve zpevněné ploše se střední korunou (druh/kultivar s celkovou výškou do 15 m v dospělosti) a dostatečným objemem prokořenitelného prostoru,
- 40 m² za každý strom ve zpevněné ploše s velkou korunou (druh/kultivar s celkovou výškou nad 15 m v dospělosti) a dostatečným objemem prokořenitelného prostoru,
- 5 m² za každý běžný metr fasád upravených a využitých pro pnutí popínavých dřevin nebo treláží či pergol na ozeleněných střeších při zajištění dostatečného prokořenitelného prostoru pro dané dřeviny.

Náhradním způsobem je možné započtením nahradit pouze:

- $\frac{1}{4}$ požadované plochy KZ v případě samostatně stojících rodinných domů,
- $\frac{1}{2}$ požadované plochy KZ u ostatních staveb,
- celou požadovanou plochu pouze výjimečně ve stávající kompaktní blokové zástavbě ve stabilizovaných plochách tam, kde jiným způsobem prokazatelně není možné dosáhnout existujícího urbanistického charakteru (např. v zástavbě nároží bloků a v případě nerovnoměrné parcelace)

- koeficient zeleně byl pro jednotlivé struktury zástavby stanoven následovně:

- kompaktní: 0,3 pro stabilizované plochy a 0,5 pro zastavitelné plochy
- volná: 0,6
- rezidenční nízkopodlažní: 0,5
- areálová: 0,4
- omezená: 0,8
- plochy bez zástavby: 0,9

- plochy nad 2 000 m², které byly definovány územním plánem z r. 1994 jako plochy zeleně (ZP či ZO) a které jsou v Návrhu ÚPmB součástí jiných typů ploch, byly vymezeny jako samostatné plochy městské zeleně (Z); jedná se např. o plochy kolem Komenského nám.

(Červeného kostela), alej na tř. Kpt. Jaroše, vnitroblok u mateřské školy Chodská 15 a desítky dalších zelených pláček, parčíků či vnitrobloků,

- byly v hlavním výkresu vymezeny plochy přírodní se způsobem využití podle § 16 vyhlášky č. 501/2006 Sb., o obecných požadavcích na využívání území, zejména biocentra, zvláště chráněná území, evropsky významné lokality a registrované významné krajinné prvky, a tím byla zajištěna jejich ochrana,

- v kartách lokalit, kde sousedí plochy pro výrobu (E – plochy lehké výroby, P – plochy výroby a skladování) a plochy pro bydlení (B – plochy bydlení, C – plochy smíšené obytné), byla doplněna podmínka předchozí či souběžné realizace pásu izolační zeleně (vzrostlé zeleně o pásu šířky min. 10 m nebo rozloze min. 20 % rozlohy plochy výroby) podél sousedících hranic těchto ploch,

- v obecných zásadách technické infrastruktury bylo stanoveno, že při návrhu tras technické infrastruktury budou sítě sdružovány do koridorů pro dosažení účelného prostorového uspořádání a vytvoření prostoru pro realizaci modrozelené infrastruktury v uličním profilu; a dále, že v územích, která nejsou v současné době plynofikována, mají ostatní vedení a prvky modrozelené infrastruktury prioritu před budováním nového nízkotlakého rozvodu plynu.

Připomínka**Hospodaření s dešťovou vodou**

Vsakováním dešťové vody všude tam, kde to je možné, můžeme docílit zdravějšího vodního režimu a zmenšení efektu tepelného ostrova.

Navrhují proto, aby:

- do obecných zásad odkanalizování bylo doplněno, že veškeré zastavitelné plochy a plochy přestaveb budou odkanalizovány oddílným systémem kanalizace a bude na nich důsledně vyžadováno hospodaření se srážkovými vodami následovně: srážkové vody budou buď zadržovány s následným sekundárním využitím anebo vsakovány na vlastním pozemku stavby nebo v jejím okolí; pouze pokud to podloží prokazatelně neumožňuje, mohou být dešťové vody vypouštěny do vodoteče nebo dešťové kanalizace, přičemž v těchto případech budou před vypouštěním brzděny v retenčních nádržích. Srážkové vody z veškerých zpevněných ploch veřejných prostranství budou vsakovány, pouze pokud to podloží prokazatelně neumožňuje, mohou být vypouštěny do vodoteče nebo dešťové kanalizace, přičemž v těchto případech budou před vypouštěním brzděny v retenčních nádržích.

V Brně dne 28.5.2020

Podpis

Vyplněný formulář zašlete na níže uvedenou adresu:

Magistrát města Brna, Odbor územního plánování a rozvoje, Kounicova 67, 601 67 Brno

MMB/0233436/2020

Připomínka č.1

Vyhodnocení připomínky:

Podatel požaduje, aby v plochách bydlení, smíšených obytných a komerční vybavenosti byla omezena velikost prodejní plochy na 400 m² a počet parkovacích míst na 10 stání. Při realizaci integrovaného parkování do 30 stání pak v rámci patrových objektů v plochách komerční vybavenosti a v plochách smíšených obytných podmíněn připustit až 1 000 m² prodejní plochy. V plochách veřejné vybavenosti, výroby a skladování a lehké výroby podmíněně připustit 200 m² prodejní plochy, pokud není maloobchod realizován v samostatném objektu. Mezi docházkovou vzdáleností maloobchodu a maximální velikostí prodejní plochy maloobchodu nelze spatřovat příčinnou souvislost. Stanovení maximální velikosti prodejní plochy nepředurčuje vzdálenost mezi jednotlivými prodejny. Snížení maximální velikosti prodejní plochy nezaručuje zlepšení časové dostupnosti maloobchodu. Pro dostupnost maloobchodu je proto podstatnější adekvátní rozmístění ploch s rozdílným způsobem využití, které umístění maloobchodu umožňují. Stanovení dané maximální velikosti prodejních ploch (a případné stanovení podmínek pro jejich umístění) je věcí odborného posouzení zpracovatele návrhu územního plánu, které vychází z reálií a odborné úvahy (viz např. plochy C). Obecně lze konstatovat, že požadavek na vyloučení maloobchodu s prodejní plochou větších než 400 resp. 1000 m² plochy nepřiměřeně zhoršuje podmínky pro vyváženou a rozmanitou síť maloobchodu, a to zejména pro ty skupiny zákazníků s rozdílnými vzorci nákupního chování, které prodejny většího plošného formátu preferují, což je v konečném důsledku v rozporu s koncepcí krátkých vzdáleností, na kterou je poukazováno. Požadavek na přísné omezení prodejní plochy nepřiměřeně snižuje potenciál k tomu určených ploch, tj. zejména ploch obytně smíšených (C) a ploch komerční vybavenosti (W). V neposlední řadě je také nutné nastavením regulativů sledovat požadavek zadání územního plánu na vytvoření široké škály možností a forem komerce v rovnoměrném zastoupení na území města.

Při hodnocení přísnosti regulativu určujícího maximální velikost prodejních ploch je nutné mít na zřeteli také ustanovení návrhu územního plánu, které stanoví, že „prodejní plochou se rozumí hrubá podlažní plocha maloobchodního zařízení, kde při prodeji zboží dochází ke kontaktu se zákazníkem (nikoli tedy sklady, komunikace, související administrativní plochy ani nezbytná příslušenství). Maloobchodním zařízením se pak v tomto kontextu rozumí jedna prodejna nebo soubor všech prodejen v rámci jednoho záměru nebo v rámci jednoho funkčně propojeného celku, popř. jako součást též plocha vně prodejny, navazující na budovu a sloužící k výše popsanému způsobu využití.“ Z výše uvedeného plyne, že je-li v rámci jednoho objektu umístováno více prodejních jednotek, jejich prodejní plochy se počítají. Nastavení regulativu příliš přísně by proto mělo za následek nemožnost umístění více (i relativně malých prodejních jednotek) v rámci jednoho záměru.

K připomínce lze také uvést, že počty parkovacích míst a stání jsou dány příslušnými předpisy a normami. Územnímu plánu nepřísluší jejich rozsah stanovovat. Jedná se o podrobnost nad rámec územního plánu.

U jednotlivých ploch s rozdílným způsobem využití lze, kromě výše uvedeného, doplnit následující:

V plochách smíšených obytných (C) je stanovena maximální velikost prodejní plochy 1 500 m². Stanovení této hranice je řádně odůvodněno v Odůvodnění pro první veřejné projednání (str. 259), a to následovně: „Využití pro maloobchod v hlavním využití je omezeno prodejní plochou do 1500 m²; při projednání konceptu byla uvedena prodejní plocha do 1000 m². Při změně velikosti výměry vycházel zpracovatel z nedávno provedeného průzkumu maloobchodního prodeje a z vlastního šetření prodejních ploch největších maloobchodních řetězců (zejména supermarketů a diskontní prodejny), ze kterých je zřejmé, že průměrná

velikost standardních typických prodejen maloobchodu se sice v průměru pohybuje v rozmezí 800-1200 m², ovšem v hustě obydlených oblastech prodejny klasických maloobchodních řetězců dosahují prodejní plochy 1500 m². Údaj byl tedy změněn v souladu se zjištěními z reality. "Maloobchod nad 1500 m² (avšak do 5000 m²) prodejní plochy lze realizovat pouze v patrových objektech při současném integrování parkování v objektu a jiné využití, pokud je zachována polyfunkčnost v ploše a využití je slučitelné s využitím navazujícího území.

V návrhu ÚPmB také byla stanovena na základě průzkumu zpracovatele maximální přípustná prodejní plocha maloobchodu 1 500 m² v plochách bydlení (B). Při projednávání návrhu ÚPmB projevila veřejnost obavu z neúměrně rozsáhlých prodejen při nevhodné lokalizaci. Tvůrci územního plánu námitkám vyšli vstříc, s tím, že prodejní plocha bude snížena na 1 000 m² a pro větší prodejnu (do 1500 m²) je třeba doložit vhodnost situačního řešení podle okolností v území. Pro ověření stanoveného údaje lze použít řetězce Lidl, Albert, Billa a Penny typu supermarket, jejichž průměrná prodejní plocha je asi 900 m² (rozptyl velikosti jednotlivých prodejen je přitom ovšem značný, pohybuje se od 500 m² až po 2 000 m²). Prodejní plocha tvoří velkou většinu (odborným odhadem cca 80 %), celkové výměry objektu. Stanovená velikost 1 000 m² prodejní plochy tak odpovídá běžným supermarketům výše uvedených řetězců, neznemožňuje tedy realizaci běžného občanského vybavení v území; větší provozovny je pak třeba prověřit podle okolností v území. Připomínce je tedy v tomto bodě částečně vyhověno.

Pro plochy komerční (W) lze uvést, že pokud by byla snížena velikost prodejní plochy na velikost uvedenou v podání (tj. 400 resp. 1000 m²), nesplňovala by tyto podmínky řada z již existujících maloobchodních prodejen, které tvoří základ maloobchodní sítě, nacházejících se ve stabilizovaných plochách. Plochy komerční vybavenosti by při restriktivním stanovení maximální velikosti prodejní plochy nemohly plnit svoji předpokládanou funkci.

V podmínkách využití plochy veřejné vybavenosti (V) není maloobchod výslovně uveden. Lze jej však řadit mezi přípustné využití, které je definováno jako „využití související, podmiňující nebo využití sloužící záměrům hlavnímu využití“. Z tohoto lze vyvozovat, že případné maloobchodní využití, ačkoliv není jeho rozsah vyjádřen plošně, musí být pouze takového rozsahu, který odpovídá potřebám daného hlavního využití. Pro úplnost lze uvést, že v ploše veřejné vybavenosti (V) je taktéž možné, avšak až po naplnění hlavní funkce, umístit jiné funkční využití.

V plochách lehké výroby (E) odůvodnění výslovně stanovuje, že „regulativ směřuje k zachování smyslu uvedených ploch: plochy by měly mít charakter primárně produkční a skladovací a neměly by být vytěžovány pro čistě maloobchodní záměry. Ilustrativně popsáno, např. běžná provozovna typizovaného maloobchodu (Lidl, Billa, Albert apod.) by zde neměla být samostatně přípustná, zatímco např. sklad sanitárního zařízení a obkládacích materiálů ve spojení s prodejnou či předváděcími místnostmi pro zákazníky typově odpovídá záměrům plochy E.“ Jedná o specifický druh prodeje, u kterého se nepředpokládá, že bude vytvářet síť základní dostupnosti maloobchodu. Vzhledem k charakteru plochy, omezování velikosti prodejní plochy není vhodným nástrojem regulace.

Plochy výroby a skladování (P) nejsou určeny pro klasický maloobchodní prodej. Vzhledem k charakteru plochy, omezování velikosti prodejní plochy není vhodným nástrojem regulace.

Připomínka č.2

Vyhodnocení připomínky:

V rámci podání je uveden názor podatele, že návrh ÚPmB nevyužívá dostatečně možnosti usnadnění výstavby cyklistické infrastruktury, požaduje vymezení „klíčových cyklostezek“ jako veřejně prospěšné stavby a definoval místa pro bezpečné parkování kol na „klíčových přestupních uzlech“.

Úkolem územního plánu je vytvářet územní podmínky pro možnost umístění záměrů, nikoliv zajistit „bezproblémovou“ realizaci všech záměrů a znát podrobné technické provedení jednotlivých úseků. Obecně územní plán stanovuje základní koncepci rozvoje území obce, ochrany jeho hodnot, jeho plošného a prostorového uspořádání, uspořádání krajiny a koncepci veřejné infrastruktury a stanovuje podmínky pro využití území. Nový Územní plán města Brna (ÚPmB) pracuje s méně podrobným měřítkem hlavního výkresu 1:10 000, než tomu je u současného (1:5000).

K požadavku na zařazení cyklistické dopravy do hlavního využití ploch dopravní infrastruktury uvádíme:

Pro dokladování transparentnosti procesu vyhodnocení podání je uvedeno také mezitimní vyhodnocení připomínky z r. 2020:

Požadavku nebylo v roce 2020 vyhověno, protože: „V rámci stanovení podmínek využití ploch v kap. 6.2. a kap. 6.3.3.10 závazné textové části je umožněno umístění cyklistické infrastruktury ve všech plochách s rozdílným způsobem využití, přičemž v plochách dopravní infrastruktury D je jejich umístění přípustné.

Požadavek na zařazení pěší a cyklistické dopravy do hlavního využití ploch dopravní infrastruktury D, jehož součástí jsou především komunikace vyššího dopravního významu tvořící páteř základního komunikačního systému, neodpovídá charakteru a způsobu vymezení ploch s rozdílným způsobem využití. Toto je primárně umožněno v plochách veřejných prostranství, které slouží obsluze ploch dopravní a technickou infrastrukturou za současného umožnění průchodu a pohybu obyvatel, tedy v rámci této plochy s rozdílným způsobem využití je cyklistická infrastruktura součástí hlavního využití.

Jelikož však v rámci stanoviska dotčeného orgánu byla uplatněna podmínka k vedení cyklistické dopravy v souběhu s komunikacemi, bude v této souvislosti zpřesněna a doplněna výroková část i odůvodnění návrhu řešení. V této souvislosti je možné prověřit případnou úpravu znění podmínek využití ploch s rozdílným způsobem využití.“

Konečné vyhodnocení připomínky se vztahuje k výslednému řešení Návrhu nového ÚPmB: V rámci zpřesnění kap. 4.1 Dopravní infrastruktura a stanovení podmínek využití ploch v kap. 6.2. a kap. 6.3.3.10 závazné textové části je umožněno umístění pěší a cyklistické infrastruktury ve všech plochách s rozdílným způsobem využití, přičemž v plochách dopravní infrastruktury D je jejich umístění přípustné i jako hlavní využití.

Tímto je požadavek zohledněn.

Další jednotlivě uvedené požadavky jsou nad rámec podrobnosti zpracování územního plánu a níže uvádíme:

Ke stanovení podmínky povinné segregace pěší a cyklistické dopravy podél sběrných komunikací a zahájení výstavby až po dobudování propojení lokality se všemi sousedními městskými částmi samostatnými stezkami a chodníky uvádíme, že je tímto již předjímano konkrétní technické řešení vlastní realizace, aniž by byla ve všech skutečnostech známa reálná možnost v území, a ne vždy je možné z hlediska různých omezení a limitů tyto podmínky naplnit. Současně jakýkoliv záměr musí splňovat platné právní předpisy a normy.

V rámci územního plánu jsou vytvářeny územní podmínky pro možnost vedení v rámci ploch nebo koridorů. To, jakým způsobem bude možné uliční prostor uspořádat, případně propojení trasovat je předmětem dalších podrobnějších stupňů projektové dokumentace a podmínek vlastníka komunikace. Podrobnost měřítka zpracování výkresu 2.2 Souhrnný výkres dopravy neumožňuje grafické zobrazení požadavku zobrazení oddělených koridorů cyklistických a pěších tras.

Z tohoto důvodu nelze této podmínce z hlediska podrobnosti zpracování územně plánovací dokumentace vyhovět.

Z hlediska požadavku na zakreslení dalších cyklotras uvádíme, že v rámci cyklistické dopravy byl zvolen obecnější přístup.

Ve výkresu 2.2. Souhrnný výkres dopravy jsou vyznačeny „vybrané samostatné cyklotrasy“, kterými jsou zpřesněny záměry ze Zásad územního rozvoje Jihomoravského kraje. Ve výkresu odůvodnění O.6 Cyklistická doprava – schéma jsou k výše uvedenému jevu navíc vyznačeny

„vybrané pouliční cyklotrasy“, které naznačují možná vybraná propojení území města, která však již nejsou závazná a je možné je operativně upravovat nebo dále doplňovat.

Grafické předurčení cyklotras by se v rámci přípravy záměrů mohlo ukázat jako omezující v případě potřeby úpravy vedení trasy; odlišné řešení by mohlo vést ke změně územního plánu a tím neúměrnému prodloužení přípravy záměrů.

Z dlouhodobých zkušeností se toto ukázalo jako nevhodné a z tohoto důvodu bylo přistoupeno k vymezení koridorů zajišťujících návaznost na koridory dle textové části nadřazené územně plánovací dokumentace (Zásad územního rozvoje Jihomoravského kraje), které jsou územním plánem zpřesněny. Všem ostatním trasám je obecně umožněno jejich umístění ve všech plochách s rozdílným způsobem využití v rámci obecných podmínek využití území. Z tohoto důvodu nelze požadavku vyhovět.

Z hlediska požadavku vymezení „páteřních“ cyklistických stezek jako veřejně prospěšné stavby je nutno uvést, že nám v současné době není znám komplexní průběh všech cyklotras a cyklostezek na správním území města a z tohoto důvodu není možné vymezit přesný průmět všech záměrů. Současně byl z hlediska přípravy zvolen obecnější přístup, aby jakýkoliv nový záměr nevyžadoval změnu územního plánu. Z tohoto důvodu nelze požadavku vyhovět.

Pokud se jedná o požadavek na vybudování kapacitních míst a zařízení k bezpečnému odkládání kol u „klíčových železničních stanic a konečných tramvají“ či parkoviště pro kola, jedná se o záměry nad podrobnost územního plánu, jejich umístění je obecně přípustné v rámci doplňujícího nebo souvisejícího využití ve všech plochách s rozdílným způsobem využití a není nutné pro ně předjímat umístění a vymezení, potažmo vymezovat plochu jako veřejně prospěšnou stavbu. Pokud není znám konkrétní projekt, nelze s přesností stanovit dotčené pozemky, a tedy i vymezit jako veřejně prospěšné stavby. Z tohoto důvodu nelze požadavku vyhovět.

Připomínka č.3

Vyhodnocení připomínky:

V závazné části ÚPmB je uvedeno, že veškeré zastavitelné plochy a plochy přestaveb budou odkanalizovány oddílným systémem kanalizace a bude na nich důsledně vyžadováno hospodaření se srážkovými vodami. Tento požadavek již ukládá v současné době platná legislativa - zákon o vodách (254/2001 Sb.) a vyhl. 501/2006 Sb. (§ 20, odst. 5c). Dále je kladen důraz na tzv. modrozelenou infrastrukturu, která má zlepšit i mikroklimatické podmínky ve městě.

Připomínka č.4

Vyhodnocení připomínky:

- Zastoupení zeleně v různých typech ploch

Zastoupení zeleně v plochách s rozdílným způsobem využití je v návrhu nového ÚPmB řešeno stanovením povinného minimálního plošného zastoupení zeleně na rostlém terénu v plochách bydlení, v plochách smíšených obytných, v plochách rekreace, a v plochách zahrádek pro disponibilní pozemky stavebního záměru a pro plochu současně (od podmínky splnit zastoupení současně i pro funkční plochu bude upuštěno).

Pořizovatel bude také požadovat stanovit toto zastoupení v podmínkách využití území i pro plochu komerční vybavenosti - W. V případě ploch výroby a skladování (P) a lehké výroby (E) bude požadavek na minimální zastoupení zeleně doplněn do karet rozvojových lokalit těchto ploch.

Vámi navrhované řešení koeficientů zeleně se nejeví účelné z následujících důvodů:

Územní plán má stanovit základní koncepci rozvoje území obce, ochranu jeho hodnot, jeho plošného a prostorového uspořádání (tj. urbanistickou koncepci), uspořádání krajiny a koncepci veřejné infrastruktury, vymezit zastavěné území, plochy a koridory, zejména zastavitelné plochy a plochy přestavby, veřejně prospěšné stavby a veřejně prospěšná opatření a územní rezervy. A stanovit podmínky pro využívání těchto ploch a koridorů. Posláním územních plánů je stanovit pravidla udržitelného rozvoje a využívání území, nikoliv regulace jednotlivých pozemků. Územní plán nesmí obsahovat podrobnosti náležejícím svým

obsahem regulačního plánu nebo územním rozhodnutím. Lze pořídit územní plán s těmito regulačními prvky, ale tato skutečnost musí být v rozhodnutí zastupitelstva o pořízení nebo zadání územního plánu výslovně uvedena.

Regulace v podrobnosti na jednotlivé druhy vegetačních prvků, kultivar, či materiálové provedení povrchů jednotlivých vegetačních prvků není v podrobnosti, která náleží územnímu plánu. Problematické se jeví aplikování tohoto principu v praxi, při posuzování záměru při vydání závazného stanoviska orgánu územního plánování a také následný monitoring těchto podmínek.

Návrh nového územního plánu navrhuje odlišnou koncepci, která však také stanovuje podíl nezastavěné plochy ve vztahu k celkové ploše pozemku, rostlého terénu umožňující vsak dešťové vody. Minimální plošné zastoupení zeleně na terénu není nutné dodržet pouze v odůvodněných případech.

Pořizovatel však udělí pokyn problematiku stanovení minimálního plošného zastoupení zeleně prověřit a upravit.

- Ochrana zeleně v jiných plochách s RZV

Z důvodů zvoleného měřítka výkresů a podrobnosti Územního plánu byla stanovena minimální velikost plochy RZV na 0,5 ha (5 000 m²) a v níže definovaných případech na 0,2 ha (2 000 m²) v souladu s ustanovením § 3 odst. 1 vyhlášky č. 501/2006 Sb. Ve výjimečných případech, pokud si to vymezení a koncepce Územního plánu vyžaduje, jsou zobrazované plochy RZV menší. Takto zvolená velikost ploch RZV vychází z principu koncepce a měřítka výkresů, kde kresba nemůže zachycovat nepřiměřený detail. Pokud existují pozemky stejného účelu využití, ale tvoří plochu podměrečnou, tj. menší než 0,5 ha, jsou zpravidla agregovány do jiných ploch RZV s jiným využitím. Tato skutečnost vychází také z projednaného konceptu územního plánu. V textové části odůvodnění je uvedeno, že plochami, které jsou vymezené ve velikosti 0,2-0,5 ha jsou plochy městské a krajinné zeleně, zvláště pak pro plochy městské zeleně uvedené ve Vyhlášce o zeleni města Brna (Nejvýznamnější plochy městské zeleně).

Pořizovatel je názoru, že vzhledem k výše uvedenému je agregovaná zeleň v rámci jiných ploch nedostatečně chráněna ve vztahu k umístování záměrů, udělí tedy pokyn doplnit obecný regulativ, který tuto skutečnost ošetří. Dále jsou uděleny pokyny na základě připomínek a námitek k návrhu ÚPmB konkrétní plochy zeleně z aktuálně platného ÚPmB vymezit, pokud budou graficky čitelné v měřítku hlavního výkresu.

- Vymezení ploch přírodních

Hlavní výkres návrhu nového územního plánu obsahuje grafické vyznačení prvků systému ÚSES (biokoridory a biocentra) a současně také vymezené plochy přírodní (plochy lesní a plochy krajinné zeleně).

Zvláště chráněná území, Evropsky významné lokality a registrované významné krajinné prvky jsou pro potřeby územního plánování obsaženy jako limit využití území (od poskytovatelů údajů) v územně analytických podkladech. Jejich přímá ochrana vyplývá z jiné legislativy, především zákona č. 114/1992 Sb. o ochraně přírody a krajiny. Nebudou tedy závazně vymezeny v hlavním výkrese, ale obsaženy jsou ve výkrese koordinačním (M1:10 000, grafická část odůvodnění).

- Předepsání izolační zeleně

V dokumentu Vyhodnocení vlivu na udržitelný rozvoj území je v kapitole A.VII.12 Kumulativní a synergické vlivy uvedeno:

V této souvislosti nebylo identifikováno synergické resp. kumulativní spolupůsobení vymezených rozvojových zón s územním soustředěním ploch výroby vůči plochám bydlení v souvisejícím území z důvodů vhodného zasazení ploch průmyslu v jednotlivých případech z hlediska vzdáleností k chráněným objektům, možnostem dopravního napojení ploch výroby a vhodného členění funkcí v území umožňujícího odclonění rezidenčních zón od zón výrobních plochami s možnostmi umístění jiné než rezidenční zástavby např. plochy smíšené, veřejná prostranství, izolační zeleň nebo občanská vybavenost. Zároveň návrh ÚP stanovuje regulativy využití ploch průmyslové výroby a lehké výroby tak, aby tyto nepredisponovaly negativní vliv působící na vlastní vymezenou plochu. Umístované záměry je třeba prověřit jednotlivě v rámci navazujících fází projektové přípravy.

Pořizovatel doporučí řešit problematiku izolační zeleně na rozhraní případných možných konfliktních hranicích ploch v rámci jednotlivých karet rozvojových lokalit a zpracovat následující cílená opatření:

Při zastavování ploch výroby v návaznosti na volnou krajinu je třeba dbát na vhodné zapojení ploch do krajiny prostřednictvím pásů izolační zeleně na rozhraní zastavitelného území a volné krajiny.

- Modrozelená infrastruktura

Všechna vedení technické infrastruktury a prvků modrozelené infrastruktury jako součást veřejně prospěšné infrastruktury jsou z hlediska jejich prostorové koordinace rovnocenná. Tomuto požadavku tedy nelze vyhovět. V kapitole 4.2 Technická infrastruktura (závazné textové části) je uvedeno, že v zastavěném území města se síť technické infrastruktury zpravidla umísťují do společných tras nebo do souběhu se stávajícími trasami technické a dopravní infrastruktury. Ve veřejných prostranstvích je nutné koordinovat všechny prvky zde umísťované. Důležitým hlediskem při posuzování priorit jednotlivých součástí veřejných prostranství při jejich koordinaci je celkový pohled na provoz a fungování města. Při návrhu tras technické infrastruktury je důležité sdružování sítí do koridorů a jejich účelné prostorové uspořádání.

Pro všechny navržené trasy technické infrastruktury je závazné jejich směrové vedení. Upřesnění tras, polohy objektů a zařízení, určení místa napojení, způsobu technického provedení a vedení přípojných tras bude provedeno při zpracování podrobnější územně plánovací nebo projektové dokumentace, a to za podmínek obecně závazných právních předpisů.

Připomínka č.5

Vyhodnocení připomínky:

Řešení dopravy v klidu v návrhu územního plánu vychází z příslušných právních předpisů (viz kap. 5.8.1.1. textové části odůvodnění). Vyhláška č. 501/2006 Sb., provádějící stavební zákon stanoví, že pro každou stavbu je nutno vybudovat parkovací a odstavná stání v počtu dle ČSN 73 6110, kap. 14.1). která stanoví vzorec, do něž jako významný (ovšem nikoli jediný) parametr vstupuje součinitel vlivu stupně automobilizace, přičemž tento má být dle ČSN 73 6110 převzat z územně plánovací dokumentace. Tento územní plán tedy cílový koeficient vlivu stupně automobilizace stanoví, a to rozdílně podle části města, kdy nižší hodnota (tedy nižší požadovaný minimální počet parkovacích a odstavných stání) je stanovena pro lokality uvnitř Velkého městského okruhu s nežádoucím zavlékáním vyššího počtu automobilů. Tři pásma uvnitř VMO jsou zvolena z potřeby odlišit zvláštní charakter historického jádra města a zmenšit rozdíl koeficientu na administrativně určené hranici. Hranice pásem jsou určeny dle možností významnou ulicí, resp. komunikací, v případě její absence zelenými plochami oddělovacími části města. Zásadně hranice nevede plochami pro výstavbu budov, a to pro zamezení sporů při přesahu stavebního záměru do více pásem. Stávající ČSN 73 6110 stanoví, že ve výpočtu se jako nejmenší hodnota součinitel vlivu stupně automobilizace použije 1,0 (400 aut na 1000 obyvatel) – toto spodní omezení nelze s ohledem na aktuální trendy v náhledu na parkování považovat za dlouhodobě udržitelné a lze předpokládat, že bude v blízké době výrazně sníženo.

MAGISTRÁT MĚSTA BRNA
ODBOR ÚZEMNÍHO PLÁNOVÁNÍ
A ROZVOJE

mmb1es7738ba79

PODÁNÍ K NÁVRHU

Návrh Územního plánu města Brna

Podatel	
Typ subjektu:	Fyzická osoba
Příjmení, jméno:	Datum narození:
Adresa / sídlo:	
Kontakt:	Email: Telefon:

Přípomínka	<p>Dostupné malé obchody</p> <p>Návrh ÚPmB obsahuje začlenění maloobchodu do většiny stavebních ploch, zároveň maloobchod nedostatečně reguluje a v rozporu s deklarovanou koncepcí nepodporuje rozptýlenou síť dobře dostupných maloobchodů jako součást města krátkých vzdáleností. Navrhují proto, aby:</p> <ul style="list-style-type: none"> • využití pro maloobchod v plochách pro bydlení (B), smíšených obytných (C) a v plochách komerční vybavenosti (W) bylo omezeno prodejní plochou do 400 m² a počtem parkovacích stání do 10, • využití pro maloobchod v plochách smíšených obytných (C) a plochách komerční vybavenosti (W) bylo do 1.000 m² prodejní plochy a bylo podmíněno realizací v patrových objektech s polyfunkčním využitím a při současném integrování parkování o max. 30 parkovacích stáních, • využití pro maloobchod v plochách veřejné vybavenosti (V), plochách výroby a skladování (P) a plochách lehké výroby (E) bylo podmíněně přípustné do 200 m² prodejní plochy, pokud není realizován v samostatném objektu.
Přípomínka	<p>Podpora pěší a cyklo dopravy</p> <p>ÚPmB nevyužívá dostatečně možnosti usnadnění výstavby cyklistické infrastruktury, a to mj. tím, že by požadoval napojení rozvojových lokalit na síť komunikací pro nemotorovou dopravu, klíčové cyklostezky vymezil jako veřejně prospěšné stavby či definoval místa a zařízení k bezpečnému parkování kol na klíčových přestupních uzlech. Navrhují proto, aby:</p> <ul style="list-style-type: none"> • hlavním využitím ploch dopravní infrastruktury (D) bylo i využití pro pěší a cyklistickou dopravu, • povinnou součástí navrhovaných pozemních komunikací definovaných jako sběrné byly stavebně oddělené koridory zvláště pro cyklistickou dopravu a pěší dopravu, • všechny lokality s počtem reálných nebo očekávaných uživatelů nad 1.500 osob obsahovaly v kartě lokality podmínku stanovující, že výstavbu v lokalitě je možné zahájit až po vybudování dopravního propojení lokality se všemi sousedícími městskými částmi samostatnými cyklostezkami a chodníky, a to stavebně oddělenými od motorové dopravy a vedenými ve směrově i výškově nejpřímější stopě, • grafická část ÚPmB 2.2 Souhrnný výkres dopravy obsahovala také síť páteřních cyklostezek (zejména těch sloužících k propojení jednotlivých městských částí s centrem města nebo jednotlivých městských částí mezi sebou), nikoliv pouze cyklotrasy, • páteřní cyklostezky tam, kde jejich realizaci brání chybějící veřejný pozemek, byly vymezeny jako veřejně prospěšné stavby, • u klíčových železničních stanic a konečných tramvaje (například žel. stanice a zastávky Brno hl.n., Slatina, Chrlice, Starý Lískovec, Řečkovice a Královo Pole, konečné tramvaje Obřany, Líšeň – Holzova, Kamechy, Bosonohy, Přízřenice) byla stanovena podmínka vybudování kapacitních míst a zařízení k bezpečnému odkládání jízdních kol (bike and ride) a tam, kde jejich realizaci brání chybějící veřejný pozemek, byly vymezeny jako veřejně prospěšné stavby.

Připomínka**Veřejný prostor**

V zájmu zvýšení využitelnosti veřejných prostranství pro pěší, cyklisty i zeleň by měl ÚPmB u novostaveb stanovit povinnost umístění odstavných stání mimo veřejná prostranství (tj. stání pro odstavení vozidla v době, kdy se nepoužívá). V oblastech s dobrou dostupností veřejnou dopravou je pak potřeba přizpůsobit minimální počet odstavných a parkovacích stání.

Navrhuji proto, aby v kap. 4.1 Dopravní infrastruktura bylo stanoveno, že:

- odstavná stání se v zastavitelných plochách a v případě novostaveb ve stabilizovaných plochách zřizují mimo veřejná prostranství a s výjimkou rodinných domů v podzemních podlažích budov,
- v místech dobré dostupnosti kolejové dopravy pěší docházkou (ve vzdálenosti do 150 metrů) se součinitel vlivu stupně automobilizace redukuje na poloviční hodnotu součinitele příslušného pásma.

5

5

Ochrana zeleně

Návrh ÚPmB vágně a nedostatečně stanovuje zastoupení zeleně v různých funkčních typech ploch. Také oslabuje ochranu malých, ale významných ploch zeleně ve stabilizovaných plochách tím, že je absorbuje do jiných funkčních typů ploch. Návrh ÚPmB nezajišťuje dostatečnou ochranu přírodně cenných území, ani dostatečné vytváření prostoru pro zezeň v nové zástavbě, a to včetně ochrany nových ploch k bydlení před zátěží ze sousedních ploch výroby a skladování.

Navrhují proto, aby:

- územní plán definoval koeficient zeleně (KZ), a to následovně:

Koeficient zeleně (KZ) udává poměr nezpevněné plochy osázené vegetací a umožňující vsakování dešťové vody na terénu vůči ploše pozemku. KZ je závazný jak pro disponibilní pozemek pro stavební záměr, tak pro celou jednotlivou funkční plochu. Do koeficientu lze jako nezpevněnou plochu osázenou vegetací náhradním způsobem započítat:

- $\frac{1}{3}$ plochy osázených a funkčních vegetačních střech o mocnosti souvrství do 0,3 m,
- $\frac{1}{2}$ plochy osázených a funkčních vegetačních střech o mocnosti souvrství nad 0,3 m,
- 80 % plochy osázených a funkčních vegetačních střech o mocnosti souvrství nad 1 m,
- plochu povrchu umožňujícího plnohodnotné vsakování okolo vzrostlých stromů ve zpevněných plochách (mříž, půda, půda s mulčem; nikoli dlažba atp.),
- 5 m² za každý strom ve zpevněné ploše s malou korunou (druh/kultivar s celkovou výškou do 8 m v dospělosti) a dostatečným objemem prokořenitelného prostoru,
- 20 m² za každý strom ve zpevněné ploše se střední korunou (druh/kultivar s celkovou výškou do 15 m v dospělosti) a dostatečným objemem prokořenitelného prostoru,
- 40 m² za každý strom ve zpevněné ploše s velkou korunou (druh/kultivar s celkovou výškou nad 15 m v dospělosti) a dostatečným objemem prokořenitelného prostoru,
- 5 m² za každý běžný metr fasád upravených a využitých pro pnutí popínavých dřevin nebo treláží či pergol na ozeleněných střechách při zajištění dostatečného prokořenitelného prostoru pro dané dřeviny.

Náhradním způsobem je možné započtením nahradit pouze:

- $\frac{1}{4}$ požadované plochy KZ v případě samostatně stojících rodinných domů,
- $\frac{1}{2}$ požadované plochy KZ u ostatních staveb,
- celou požadovanou plochu pouze výjimečně ve stávající kompaktní blokové zástavbě ve stabilizovaných plochách tam, kde jiným způsobem prokazatelně není možné dosáhnout existujícího urbanistického charakteru (např. v zástavbě nároží bloků a v případě nerovnoměrné parcelace)

- koeficient zeleně byl pro jednotlivé struktury zástavby stanoven následovně:

- kompaktní: 0,3 pro stabilizované plochy a 0,5 pro zastavitelné plochy
- volná: 0,6
- rezidenční nízkopodlažní: 0,5
- areálová: 0,4
- omezená: 0,8
- plochy bez zástavby: 0,9

- plochy nad 2 000 m², které byly definovány územním plánem z r. 1994 jako plochy zeleně (ZP či ZO) a které jsou v Návrhu ÚPmB součástí jiných typů ploch, byly vymezeny jako samostatné plochy městské zeleně (Z); jedná se např. o plochy kolem Komenského nám.

(Červeného kostela), alej na tř. Kpt. Jaroše, vnitroblok u mateřské školy Chodská 15 a desítky dalších zelených pláček, parčíků či vnitrobloků,

- byly v hlavním výkresu vymezeny plochy přírodní se způsobem využití podle § 16 vyhlášky č. 501/2006 Sb., o obecných požadavcích na využívání území, zejména biocentra, zvláště chráněná území, evropsky významné lokality a registrované významné krajinné prvky, a tím byla zajištěna jejich ochrana,

- v kartách lokalit, kde sousedí plochy pro výrobu (E – plochy lehké výroby, P – plochy výroby a skladování) a plochy pro bydlení (B – plochy bydlení, C – plochy smíšené obytné), byla doplněna podmínka předchozí či souběžné realizace pásu izolační zeleně (vzrostlé zeleně o pásu šířky min. 10 m nebo rozloze min. 20 % rozlohy plochy výroby) podél sousedících hranic těchto ploch,

- v obecných zásadách technické infrastruktury bylo stanoveno, že při návrhu tras technické infrastruktury budou sítě sdružovány do koridorů pro dosažení účelného prostorového uspořádání a vytvoření prostoru pro realizaci modrozelené infrastruktury v uličním profilu; a dále, že v územích, která nejsou v současné době plynofikována, mají ostatní vedení a prvky modrozelené infrastruktury prioritu před budováním nového nízkotlakého rozvodu plynu.

Připomínka

Hospodaření s dešťovou vodou

Vsakováním dešťové vody všude tam, kde to je možné, můžeme docílit zdravějšího vodního režimu a zmenšení efektu tepelného ostrova.

Navrhují proto, aby:

- do obecných zásad odkanalizování bylo doplněno, že veškeré zastavitelné plochy a plochy přestaveb budou odkanalizovány oddílným systémem kanalizace a bude na nich důsledně vyžadováno hospodaření se srážkovými vodami následovně: srážkové vody budou buď zadržovány s následným sekundárním využitím anebo vsakovány na vlastním pozemku stavby nebo v jejím okolí; pouze pokud to podloží prokazatelně neumožňuje, mohou být dešťové vody vypouštěny do vodoteče nebo dešťové kanalizace, přičemž v těchto případech budou před vypouštěním brzděny v retenčních nádržích. Srážkové vody z veškerých zpevněných ploch veřejných prostranství budou vsakovány, pouze pokud to podloží prokazatelně neumožňuje, mohou být vypouštěny do vodoteče nebo dešťové kanalizace, přičemž v těchto případech budou před vypouštěním brzděny v retenčních nádržích.

3

3

V dne

Podpis

Vyplněný formulář zašlete na níže uvedenou adresu:

Magistrát města Brna, Odbor územního plánování a rozvoje, Kounicova 67, 601 67 Brno

MMB/0233460/2020

Připomínka č.1

Vyhodnocení připomínky:

Podatel požaduje, aby v plochách bydlení, smíšených obytných a komerční vybavenosti byla omezena velikost prodejní plochy na 400 m² a počet parkovacích míst na 10 stání. Při realizaci integrovaného parkování do 30 stání pak v rámci patrových objektů v plochách komerční vybavenosti a v plochách smíšených obytných podmíněn připustit až 1 000 m² prodejní plochy. V plochách veřejné vybavenosti, výroby a skladování a lehké výroby podmíněně připustit 200 m² prodejní plochy, pokud není maloobchod realizován v samostatném objektu. Mezi docházkovou vzdáleností maloobchodu a maximální velikostí prodejní plochy maloobchodu nelze spatřovat příčinnou souvislost. Stanovení maximální velikosti prodejní plochy nepředurčuje vzdálenost mezi jednotlivými prodejny. Snížení maximální velikosti prodejní plochy nezaručuje zlepšení časové dostupnosti maloobchodu. Pro dostupnost maloobchodu je proto podstatnější adekvátní rozmístění ploch s rozdílným způsobem využití, které umístění maloobchodu umožňují. Stanovení dané maximální velikosti prodejních ploch (a případné stanovení podmínek pro jejich umístění) je věcí odborného posouzení zpracovatele návrhu územního plánu, které vychází z reálií a odborné úvahy (viz např. plochy C). Obecně lze konstatovat, že požadavek na vyloučení maloobchodu s prodejní plochou větších než 400 resp. 1000 m² plochy nepřiměřeně zhoršuje podmínky pro vyváženou a rozmanitou síť maloobchodu, a to zejména pro ty skupiny zákazníků s rozdílnými vzorci nákupního chování, které prodejny většího plošného formátu preferují, což je v konečném důsledku v rozporu s koncepcí krátkých vzdáleností, na kterou je poukazováno. Požadavek na přísné omezení prodejní plochy nepřiměřeně snižuje potenciál k tomu určených ploch, tj. zejména ploch obytně smíšených (C) a ploch komerční vybavenosti (W). V neposlední řadě je také nutné nastavením regulativů sledovat požadavek zadání územního plánu na vytvoření široké škály možností a forem komerce v rovnoměrném zastoupení na území města.

Při hodnocení přísnosti regulativu určujícího maximální velikost prodejních ploch je nutné mít na zřeteli také ustanovení návrhu územního plánu, které stanoví, že „prodejní plochou se rozumí hrubá podlažní plocha maloobchodního zařízení, kde při prodeji zboží dochází ke kontaktu se zákazníkem (nikoli tedy sklady, komunikace, související administrativní plochy ani nezbytná příslušenství). Maloobchodním zařízením se pak v tomto kontextu rozumí jedna prodejna nebo soubor všech prodejen v rámci jednoho záměru nebo v rámci jednoho funkčně propojeného celku, popř. jako součást též plocha vně prodejny, navazující na budovu a sloužící k výše popsanému způsobu využití.“ Z výše uvedeného plyne, že je-li v rámci jednoho objektu umístováno více prodejních jednotek, jejich prodejní plochy se počítají. Nastavení regulativu příliš přísně by proto mělo za následek nemožnost umístění více (i relativně malých prodejních jednotek) v rámci jednoho záměru.

K připomínce lze také uvést, že počty parkovacích míst a stání jsou dány příslušnými předpisy a normami. Územnímu plánu nepřísluší jejich rozsah stanovovat. Jedná se o podrobnost nad rámec územního plánu.

U jednotlivých ploch s rozdílným způsobem využití lze, kromě výše uvedeného, doplnit následující:

V plochách smíšených obytných (C) je stanovena maximální velikost prodejní plochy 1 500 m². Stanovení této hranice je řádně odůvodněno v Odůvodnění pro první veřejné projednání (str. 259), a to následovně: „Využití pro maloobchod v hlavním využití je omezeno prodejní plochou do 1500 m²; při projednání konceptu byla uvedena prodejní plocha do 1000 m². Při změně velikosti výměry vycházel zpracovatel z nedávno provedeného průzkumu maloobchodního prodeje a z vlastního šetření prodejních ploch největších maloobchodních řetězců (zejména supermarketů a diskontní prodejny), ze kterých je zřejmé, že průměrná

velikost standardních typických prodejen maloobchodu se sice v průměru pohybuje v rozmezí 800-1200 m², ovšem v hustě obydlených oblastech prodejny klasických maloobchodních řetězců dosahují prodejní plochy 1500 m². Údaj byl tedy změněn v souladu se zjištěními z reality. "Maloobchod nad 1500 m² (avšak do 5000 m²) prodejní plochy lze realizovat pouze v patrových objektech při současném integrování parkování v objektu a jiné využití, pokud je zachována polyfunkčnost v ploše a využití je slučitelné s využitím navazujícího území.

V návrhu ÚPmB také byla stanovena na základě průzkumu zpracovatele maximální přípustná prodejní plocha maloobchodu 1 500 m² v plochách bydlení (B). Při projednávání návrhu ÚPmB projevila veřejnost obavu z neúměrně rozsáhlých prodejen při nevhodné lokalizaci. Tvůrci územního plánu námitkám vyšli vstříc, s tím, že prodejní plocha bude snížena na 1 000 m² a pro větší prodejnu (do 1500 m²) je třeba doložit vhodnost situačního řešení podle okolností v území. Pro ověření stanoveného údaje lze použít řetězce Lidl, Albert, Billa a Penny typu supermarket, jejichž průměrná prodejní plocha je asi 900 m² (rozptyl velikosti jednotlivých prodejen je přitom ovšem značný, pohybuje se od 500 m² až po 2 000 m²). Prodejní plocha tvoří velkou většinu (odborným odhadem cca 80 %), celkové výměry objektu. Stanovená velikost 1 000 m² prodejní plochy tak odpovídá běžným supermarketům výše uvedených řetězců, neznemožňuje tedy realizaci běžného občanského vybavení v území; větší provozovny je pak třeba prověřit podle okolností v území. Připomínce je tedy v tomto bodě částečně vyhověno.

Pro plochy komerční (W) lze uvést, že pokud by byla snížena velikost prodejní plochy na velikost uvedenou v podání (tj. 400 resp. 1000 m²), nesplňovala by tyto podmínky řada z již existujících maloobchodních prodejen, které tvoří základ maloobchodní sítě, nacházejících se ve stabilizovaných plochách. Plochy komerční vybavenosti by při restriktivním stanovení maximální velikosti prodejní plochy nemohly plnit svoji předpokládanou funkci.

V podmínkách využití plochy veřejné vybavenosti (V) není maloobchod výslovně uveden. Lze jej však řadit mezi přípustné využití, které je definováno jako „využití související, podmiňující nebo využití sloužící záměrům hlavnímu využití“. Z tohoto lze vyvozovat, že případné maloobchodní využití, ačkoliv není jeho rozsah vyjádřen plošně, musí být pouze takového rozsahu, který odpovídá potřebám daného hlavního využití. Pro úplnost lze uvést, že v ploše veřejné vybavenosti (V) je taktéž možné, avšak až po naplnění hlavní funkce, umisťovat jiné funkční využití.

V plochách lehké výroby (E) odůvodnění výslovně stanovuje, že „regulativ směřuje k zachování smyslu uvedených ploch: plochy by měly mít charakter primárně produkční a skladovací a neměly by být vytěžovány pro čistě maloobchodní záměry. Ilustrativně popsáno, např. běžná provozovna typizovaného maloobchodu (Lidl, Billa, Albert apod.) by zde neměla být samostatně přípustná, zatímco např. sklad sanitárního zařízení a obkládacích materiálů ve spojení s prodejnou či předváděcími místnostmi pro zákazníky typově odpovídá záměrům plochy E.“ Jedná o specifický druh prodeje, u kterého se nepředpokládá, že bude vytvářet síť základní dostupnosti maloobchodu. Vzhledem k charakteru plochy, omezování velikosti prodejní plochy není vhodným nástrojem regulace.

Plochy výroby a skladování (P) nejsou určeny pro klasický maloobchodní prodej. Vzhledem k charakteru plochy, omezování velikosti prodejní plochy není vhodným nástrojem regulace.

Připomínka č.2

Vyhodnocení připomínky:

V rámci podání je uveden názor podatele, že návrh ÚPmB nevyužívá dostatečně možnosti usnadnění výstavby cyklistické infrastruktury, požaduje vymezení „klíčových cyklostezek“ jako veřejně prospěšné stavby a definoval místa pro bezpečné parkování kol na „klíčových přestupních uzlech“.

Úkolem územního plánu je vytvářet územní podmínky pro možnost umístění záměrů, nikoliv zajistit „bezproblémovou“ realizaci všech záměrů a znát podrobné technické provedení jednotlivých úseků. Obecně územní plán stanovuje základní koncepci rozvoje území obce, ochrany jeho hodnot, jeho plošného a prostorového uspořádání, uspořádání krajiny a koncepci veřejné infrastruktury a stanovuje podmínky pro využití území. Nový Územní plán města Brna (ÚPmB) pracuje s méně podrobným měřítkem hlavního výkresu 1:10 000, než tomu je u současného (1:5000).

K požadavku na zařazení cyklistické dopravy do hlavního využití ploch dopravní infrastruktury uvádíme:

Pro dokladování transparentnosti procesu vyhodnocení podání je uvedeno také mezitimní vyhodnocení připomínky z r. 2020:

Požadavku nebylo v roce 2020 vyhověno, protože: „V rámci stanovení podmínek využití ploch v kap. 6.2. a kap. 6.3.3.10 závazné textové části je umožněno umístění cyklistické infrastruktury ve všech plochách s rozdílným způsobem využití, přičemž v plochách dopravní infrastruktury D je jejich umístění přípustné.

Požadavek na zařazení pěší a cyklistické dopravy do hlavního využití ploch dopravní infrastruktury D, jehož součástí jsou především komunikace vyššího dopravního významu tvořící páteř základního komunikačního systému, neodpovídá charakteru a způsobu vymezení ploch s rozdílným způsobem využití. Toto je primárně umožněno v plochách veřejných prostranství, které slouží obsluze ploch dopravní a technickou infrastrukturou za současného umožnění průchodu a pohybu obyvatel, tedy v rámci této plochy s rozdílným způsobem využití je cyklistická infrastruktura součástí hlavního využití.

Jelikož však v rámci stanoviska dotčeného orgánu byla uplatněna podmínka k vedení cyklistické dopravy v souběhu s komunikacemi, bude v této souvislosti zpřesněna a doplněna výroková část i odůvodnění návrhu řešení. V této souvislosti je možné prověřit případnou úpravu znění podmínek využití ploch s rozdílným způsobem využití.“

Konečné vyhodnocení připomínky se vztahuje k výslednému řešení Návrhu nového ÚPmB: V rámci zpřesnění kap. 4.1 Dopravní infrastruktura a stanovení podmínek využití ploch v kap. 6.2. a kap. 6.3.3.10 závazné textové části je umožněno umístění pěší a cyklistické infrastruktury ve všech plochách s rozdílným způsobem využití, přičemž v plochách dopravní infrastruktury D je jejich umístění přípustné i jako hlavní využití.

Tímto je požadavek zohledněn.

Další jednotlivě uvedené požadavky jsou nad rámec podrobnosti zpracování územního plánu a níže uvádíme:

Ke stanovení podmínky povinné segregace pěší a cyklistické dopravy podél sběrných komunikací a zahájení výstavby až po dobudování propojení lokality se všemi sousedními městskými částmi samostatnými stezkami a chodníky uvádíme, že je tímto již předjímano konkrétní technické řešení vlastní realizace, aniž by byla ve všech skutečnostech známa reálná možnost v území, a ne vždy je možné z hlediska různých omezení a limitů tyto podmínky naplnit. Současně jakýkoliv záměr musí splňovat platné právní předpisy a normy.

V rámci územního plánu jsou vytvářeny územní podmínky pro možnost vedení v rámci ploch nebo koridorů. To, jakým způsobem bude možné uliční prostor uspořádat, případně propojení trasovat je předmětem dalších podrobnějších stupňů projektové dokumentace a podmínek vlastníka komunikace. Podrobnost měřítka zpracování výkresu 2.2 Souhrnný výkres dopravy neumožňuje grafické zobrazení požadavku zobrazení oddělených koridorů cyklistických a pěších tras.

Z tohoto důvodu nelze této podmínce z hlediska podrobnosti zpracování územně plánovací dokumentace vyhovět.

Z hlediska požadavku na zakreslení dalších cyklotras uvádíme, že v rámci cyklistické dopravy byl zvolen obecnější přístup.

Ve výkresu 2.2. Souhrnný výkres dopravy jsou vyznačeny „vybrané samostatné cyklotrasy“, kterými jsou zpřesněny záměry ze Zásad územního rozvoje Jihomoravského kraje. Ve výkresu odůvodnění O.6 Cyklistická doprava – schéma jsou k výše uvedenému jevu navíc vyznačeny

„vybrané pouliční cyklotrasy“, které naznačují možná vybraná propojení území města, která však již nejsou závazná a je možné je operativně upravovat nebo dále doplňovat.

Grafické předurčení cyklotras by se v rámci přípravy záměrů mohlo ukázat jako omezující v případě potřeby úpravy vedení trasy; odlišné řešení by mohlo vést ke změně územního plánu a tím neúměrnému prodloužení přípravy záměrů.

Z dlouhodobých zkušeností se toto ukázalo jako nevhodné a z tohoto důvodu bylo přistoupeno k vymezení koridorů zajišťujících návaznost na koridory dle textové části nadřazené územně plánovací dokumentace (Zásad územního rozvoje Jihomoravského kraje), které jsou územním plánem zpřesněny. Všem ostatním trasám je obecně umožněno jejich umístění ve všech plochách s rozdílným způsobem využití v rámci obecných podmínek využití území. Z tohoto důvodu nelze požadavku vyhovět.

Z hlediska požadavku vymezení „páteřních“ cyklistických stezek jako veřejně prospěšné stavby je nutno uvést, že nám v současné době není znám komplexní průběh všech cyklotras a cyklostezek na správním území města a z tohoto důvodu není možné vymezit přesný průmět všech záměrů. Současně byl z hlediska přípravy zvolen obecnější přístup, aby jakýkoliv nový záměr nevyžadoval změnu územního plánu. Z tohoto důvodu nelze požadavku vyhovět.

Pokud se jedná o požadavek na vybudování kapacitních míst a zařízení k bezpečnému odkládání kol u „klíčových železničních stanic a konečných tramvají“ či parkoviště pro kola, jedná se o záměry nad podrobnost územního plánu, jejich umístění je obecně přípustné v rámci doplňujícího nebo souvisejícího využití ve všech plochách s rozdílným způsobem využití a není nutné pro ně předjímat umístění a vymezení, potažmo vymezovat plochu jako veřejně prospěšnou stavbu. Pokud není znám konkrétní projekt, nelze s přesností stanovit dotčené pozemky, a tedy i vymezit jako veřejně prospěšné stavby. Z tohoto důvodu nelze požadavku vyhovět.

Připomínka č.3

Vyhodnocení připomínky:

V závazné části ÚPmB je uvedeno, že veškeré zastavitelné plochy a plochy přestaveb budou odkanalizovány oddílným systémem kanalizace a bude na nich důsledně vyžadováno hospodaření se srážkovými vodami. Tento požadavek již ukládá v současné době platná legislativa - zákon o vodách (254/2001 Sb.) a vyhl. 501/2006 Sb. (§ 20, odst. 5c). Dále je kladen důraz na tzv. modrozelenou infrastrukturu, která má zlepšit i mikroklimatické podmínky ve městě.

Připomínka č.4

Vyhodnocení připomínky:

- Zastoupení zeleně v různých typech ploch

Zastoupení zeleně v plochách s rozdílným způsobem využití je v návrhu nového ÚPmB řešeno stanovením povinného minimálního plošného zastoupení zeleně na rostlém terénu v plochách bydlení, v plochách smíšených obytných, v plochách rekreace, a v plochách zahrádek pro disponibilní pozemky stavebního záměru a pro plochu současně (od podmínky splnit zastoupení současně i pro funkční plochu bude upuštěno).

Pořizovatel bude také požadovat stanovit toto zastoupení v podmínkách využití území i pro plochu komerční vybavenosti - W. V případě ploch výroby a skladování (P) a lehké výroby (E) bude požadavek na minimální zastoupení zeleně doplněn do karet rozvojových lokalit těchto ploch.

Vámi navrhované řešení koeficientů zeleně se nejeví účelné z následujících důvodů:

Územní plán má stanovit základní koncepci rozvoje území obce, ochranu jeho hodnot, jeho plošného a prostorového uspořádání (tj. urbanistickou koncepci), uspořádání krajiny a koncepci veřejné infrastruktury, vymezit zastavěné území, plochy a koridory, zejména zastavitelné plochy a plochy přestavby, veřejně prospěšné stavby a veřejně prospěšná opatření a územní rezervy. A stanovit podmínky pro využívání těchto ploch a koridorů. Posláním územních plánů je stanovit pravidla udržitelného rozvoje a využívání území, nikoliv regulace jednotlivých pozemků. Územní plán nesmí obsahovat podrobnosti náležejícím svým

obsahem regulačního plánu nebo územním rozhodnutím. Lze pořídit územní plán s těmito regulačními prvky, ale tato skutečnost musí být v rozhodnutí zastupitelstva o pořízení nebo zadání územního plánu výslovně uvedena.

Regulace v podrobnosti na jednotlivé druhy vegetačních prvků, kultivar, či materiálové provedení povrchů jednotlivých vegetačních prvků není v podrobnosti, která náleží územnímu plánu. Problematické se jeví aplikování tohoto principu v praxi, při posuzování záměru při vydání závazného stanoviska orgánu územního plánování a také následný monitoring těchto podmínek.

Návrh nového územního plánu navrhuje odlišnou koncepci, která však také stanovuje podíl nezastavěné plochy ve vztahu k celkové ploše pozemku, rostlého terénu umožňující vsak dešťové vody. Minimální plošné zastoupení zeleně na terénu není nutné dodržet pouze v odůvodněných případech.

Pořizovatel však udělí pokyn problematiku stanovení minimálního plošného zastoupení zeleně prověřit a upravit.

- Ochrana zeleně v jiných plochách s RZV

Z důvodů zvoleného měřítka výkresů a podrobnosti Územního plánu byla stanovena minimální velikost plochy RZV na 0,5 ha (5 000 m²) a v níže definovaných případech na 0,2 ha (2 000 m²) v souladu s ustanovením § 3 odst. 1 vyhlášky č. 501/2006 Sb. Ve výjimečných případech, pokud si to vymezení a koncepce Územního plánu vyžaduje, jsou zobrazované plochy RZV menší. Takto zvolená velikost ploch RZV vychází z principu koncepce a měřítka výkresů, kde kresba nemůže zachycovat nepřiměřený detail. Pokud existují pozemky stejného účelu využití, ale tvoří plochu podměrečnou, tj. menší než 0,5 ha, jsou zpravidla agregovány do jiných ploch RZV s jiným využitím. Tato skutečnost vychází také z projednaného konceptu územního plánu. V textové části odůvodnění je uvedeno, že plochami, které jsou vymezené ve velikosti 0,2-0,5 ha jsou plochy městské a krajinné zeleně, zvláště pak pro plochy městské zeleně uvedené ve Vyhlášce o zeleni města Brna (Nejvýznamnější plochy městské zeleně).

Pořizovatel je názoru, že vzhledem k výše uvedenému je agregovaná zeleň v rámci jiných ploch nedostatečně chráněna ve vztahu k umístování záměrů, udělí tedy pokyn doplnit obecný regulativ, který tuto skutečnost ošetří. Dále jsou uděleny pokyny na základě připomínek a námitek k návrhu ÚPmB konkrétní plochy zeleně z aktuálně platného ÚPmB vymezit, pokud budou graficky čitelné v měřítku hlavního výkresu.

- Vymezení ploch přírodních

Hlavní výkres návrhu nového územního plánu obsahuje grafické vyznačení prvků systému ÚSES (biokoridory a biocentra) a současně také vymezené plochy přírodní (plochy lesní a plochy krajinné zeleně).

Zvláště chráněná území, Evropsky významné lokality a registrované významné krajinné prvky jsou pro potřeby územního plánování obsaženy jako limit využití území (od poskytovatelů údajů) v územně analytických podkladech. Jejich přímá ochrana vyplývá z jiné legislativy, především zákona č. 114/1992 Sb. o ochraně přírody a krajiny. Nebudou tedy závazně vymezeny v hlavním výkrese, ale obsaženy jsou ve výkrese koordinačním (M1:10 000, grafická část odůvodnění).

- Předepsání izolační zeleně

V dokumentu Vyhodnocení vlivu na udržitelný rozvoj území je v kapitole A.VII.12 Kumulativní a synergické vlivy uvedeno:

V této souvislosti nebylo identifikováno synergické resp. kumulativní spolupůsobení vymezených rozvojových zón s územním soustředěním ploch výroby vůči plochám bydlení v souvisejícím území z důvodů vhodného zasazení ploch průmyslu v jednotlivých případech z hlediska vzdáleností k chráněným objektům, možnostem dopravního napojení ploch výroby a vhodného členění funkcí v území umožňujícího odclonění rezidenčních zón od zón výrobních plochami s možnostmi umístění jiné než rezidenční zástavby např. plochy smíšené, veřejná prostranství, izolační zeleň nebo občanská vybavenost. Zároveň návrh ÚP stanovuje regulativy využití ploch průmyslové výroby a lehké výroby tak, aby tyto nepredisponovaly negativní vliv působící na vlastní vymezenou plochu. Umístované záměry je třeba prověřit jednotlivě v rámci navazujících fází projektové přípravy.

Pořizovatel doporučí řešit problematiku izolační zeleně na rozhraní případných možných konfliktních hranicích ploch v rámci jednotlivých karet rozvojových lokalit a zpracovat následující cílená opatření:

Při zastavování ploch výroby v návaznosti na volnou krajinu je třeba dbát na vhodné zapojení ploch do krajiny prostřednictvím pásů izolační zeleně na rozhraní zastavitelného území a volné krajiny.

- Modrozelená infrastruktura

Všechna vedení technické infrastruktury a prvků modrozelené infrastruktury jako součást veřejně prospěšné infrastruktury jsou z hlediska jejich prostorové koordinace rovnocenná. Tomuto požadavku tedy nelze vyhovět. V kapitole 4.2 Technická infrastruktura (závazné textové části) je uvedeno, že v zastavěném území města se síť technické infrastruktury zpravidla umísťují do společných tras nebo do souběhu se stávajícími trasami technické a dopravní infrastruktury. Ve veřejných prostranstvích je nutné koordinovat všechny prvky zde umísťované. Důležitým hlediskem při posuzování priorit jednotlivých součástí veřejných prostranství při jejich koordinaci je celkový pohled na provoz a fungování města. Při návrhu tras technické infrastruktury je důležité sdružování sítí do koridorů a jejich účelné prostorové uspořádání.

Pro všechny navržené trasy technické infrastruktury je závazné jejich směrové vedení. Upřesnění tras, polohy objektů a zařízení, určení místa napojení, způsobu technického provedení a vedení přípojných tras bude provedeno při zpracování podrobnější územně plánovací nebo projektové dokumentace, a to za podmínek obecně závazných právních předpisů.

Připomínka č.5

Vyhodnocení připomínky:

Řešení dopravy v klidu v návrhu územního plánu vychází z příslušných právních předpisů (viz kap. 5.8.1.1. textové části odůvodnění). Vyhláška č. 501/2006 Sb., provádějící stavební zákon stanoví, že pro každou stavbu je nutno vybudovat parkovací a odstavná stání v počtu dle ČSN 73 6110, kap. 14.1). která stanoví vzorec, do něž jako významný (ovšem nikoli jediný) parametr vstupuje součinitel vlivu stupně automobilizace, přičemž tento má být dle ČSN 73 6110 převzat z územně plánovací dokumentace. Tento územní plán tedy cílový koeficient vlivu stupně automobilizace stanoví, a to rozdílně podle části města, kdy nižší hodnota (tedy nižší požadovaný minimální počet parkovacích a odstavných stání) je stanovena pro lokality uvnitř Velkého městského okruhu s nežádoucím zavlékáním vyššího počtu automobilů. Tři pásma uvnitř VMO jsou zvolena z potřeby odlišit zvláštní charakter historického jádra města a zmenšit rozdíl koeficientu na administrativně určené hranici. Hranice pásem jsou určeny dle možností významnou ulicí, resp. komunikací, v případě její absence zelenými plochami oddělovacími částí města. Zásadně hranice nevede plochami pro výstavbu budov, a to pro zamezení sporů při přesahu stavebního záměru do více pásem. Stávající ČSN 73 6110 stanoví, že ve výpočtu se jako nejmenší hodnota součinitel vlivu stupně automobilizace použije 1,0 (400 aut na 1000 obyvatel) – toto spodní omezení nelze s ohledem na aktuální trendy v náhledu na parkování považovat za dlouhodobě udržitelné a lze předpokládat, že bude v blízké době výrazně sníženo.

862

MAGISTRÁT MĚSTA BRNA
ODBOR ÚZEMNÍHO PLÁNOVÁNÍ
A ROZVOJE

mmb1es7738bafc

PODÁNÍ K NÁVRHU

Návrh Územního plánu města Brna

Podatel	
Typ subjektu:	Fyzická osoba
Příjmení, jméno:	Datum narození:
Adresa / sídlo:	
Kontakt:	Email: Telefon:

1	<p>Připomínka</p> <p>Dostupné malé obchody Návrh ÚPmB obsahuje začlenění maloobchodu do většiny stavebních ploch, zároveň maloobchod nedostatečně reguluje a v rozporu s deklarovanou koncepcí nepodporuje rozptýlenou síť dobře dostupných maloobchodů jako součást města krátkých vzdáleností. Navrhují proto, aby:</p> <ul style="list-style-type: none"> • využití pro maloobchod v plochách pro bydlení (B), smíšených obytných (C) a v plochách komerční vybavenosti (W) bylo omezeno prodejní plochou do 400 m² a počtem parkovacích stání do 10, • využití pro maloobchod v plochách smíšených obytných (C) a plochách komerční vybavenosti (W) bylo do 1.000 m² prodejní plochy a bylo podmíněno realizací v patrových objektech s polyfunkčním využitím a při současném integrování parkování o max. 30 parkovacích stáních, • využití pro maloobchod v plochách veřejné vybavenosti (V), plochách výroby a skladování (P) a plochách lehké výroby (E) bylo podmíněně přípustné do 200 m² prodejní plochy, pokud není realizován v samostatném objektu. 	1
2	<p>Připomínka</p> <p>Podpora pěší a cyklo dopravy ÚPmB nevyužívá dostatečně možnosti usnadnění výstavby cyklistické infrastruktury, a to mj. tím, že by požadoval napojení rozvojových lokalit na síť komunikací pro nemotorovou dopravu, klíčové cyklostezky vymezil jako veřejně prospěšné stavby či definoval místa a zařízení k bezpečnému parkování kol na klíčových přestupních uzlech. Navrhují proto, aby:</p> <ul style="list-style-type: none"> • hlavním využitím ploch dopravní infrastruktury (D) bylo i využití pro pěší a cyklistickou dopravu, • povinnou součástí navrhovaných pozemních komunikací definovaných jako sběrné byly stavebně oddělené koridory zvláště pro cyklistickou dopravu a pěší dopravu, • všechny lokality s počtem reálných nebo očekávaných uživatelů nad 1.500 osob obsahovaly v kartě lokality podmínku stanovující, že výstavbu v lokalitě je možné zahájit až po vybudování dopravního propojení lokality se všemi sousedními městskými částmi samostatnými cyklostezkami a chodníky, a to stavebně oddělenými od motorové dopravy a vedenými ve směrově i výškově nejpřímější stopě, • grafická část ÚPmB 2.2 Souhrnný výkres dopravy obsahovala také síť páteřních cyklostezek (zejména těch sloužících k propojení jednotlivých městských částí s centrem města nebo jednotlivých městských částí mezi sebou), nikoliv pouze cyklotrasy, • páteřní cyklostezky tam, kde jejich realizaci brání chybějící veřejný pozemek, byly vymezeny jako veřejně prospěšné stavby, • u klíčových železničních stanic a konečných tramvaje (například žel. stanice a zastávky Brno hl.n., Slatina, Chrlice, Starý Lískovec, Řečkovice a Královo Pole, konečné tramvaje Obřany, Líšeň - Holzova, Kamechy, Bosonohy, Přízřenice) byla stanovena podmínka vybudování kapacitních míst a zařízení k bezpečnému odkládání jízdních kol (bike and ride) a tam, kde jejich realizaci brání chybějící veřejný pozemek, byly vymezeny jako veřejně prospěšné stavby. 	2

Připomínka**Veřejný prostor**

V zájmu zvýšení využitelnosti veřejných prostranství pro pěší, cyklisty i zeleň by měl ÚPmB u novostaveb stanovit povinnost umístění odstavných stání mimo veřejná prostranství (tj. stání pro odstavení vozidla v době, kdy se nepoužívá). V oblastech s dobrou dostupností veřejnou dopravou je pak potřeba přizpůsobit minimální počet odstavných a parkovacích stání.

Navrhuji proto, aby v kap. 4.1 Dopravní infrastruktura bylo stanoveno, že:

- odstavná stání se v zastavitelných plochách a v případě novostaveb ve stabilizovaných plochách zřizují mimo veřejná prostranství a s výjimkou rodinných domů v podzemních podlažích budov,
- v místech dobré dostupnosti kolejové dopravy pěší docházkou (ve vzdálenosti do 150 metrů) se součinitel vlivu stupně automobilizace redukuje na poloviční hodnotu součinitele příslušného pásma.

5

5

Ochrana zeleně

Návrh ÚPmB vágně a nedostatečně stanovuje zastoupení zeleně v různých funkčních typech ploch. Také oslabuje ochranu malých, ale významných ploch zeleně ve stabilizovaných plochách tím, že je absorbuje do jiných funkčních typů ploch. Návrh ÚPmB nezajišťuje dostatečnou ochranu přírodně cenných území, ani dostatečné vytváření prostoru pro zeleň v nové zástavbě, a to včetně ochrany nových ploch k bydlení před zátěží ze sousedních ploch výroby a skladování.

Navrhují proto, aby:

- územní plán definoval koeficient zeleně (KZ), a to následovně:

Koeficient zeleně (KZ) udává poměr nezpevněné plochy osázené vegetací a umožňující vsakování dešťové vody na terénu vůči ploše pozemku. KZ je závazný jak pro disponibilní pozemek pro stavební záměr, tak pro celou jednotlivou funkční plochu. Do koeficientu lze jako nezpevněnou plochu osázenou vegetací náhradním způsobem započítat:

- $\frac{1}{3}$ plochy osázených a funkčních vegetačních střech o mocnosti souvrství do 0,3 m,
- $\frac{1}{2}$ plochy osázených a funkčních vegetačních střech o mocnosti souvrství nad 0,3 m,
- 80 % plochy osázených a funkčních vegetačních střech o mocnosti souvrství nad 1 m,
- plochu povrchu umožňujícího plnohodnotné vsakování okolo vzrostlých stromů ve zpevněných plochách (mříž, půda, půda s mulčem; nikoli dlažba atp.),
- 5 m² za každý strom ve zpevněné ploše s malou korunou (druh/kultivar s celkovou výškou do 8 m v dospělosti) a dostatečným objemem prokořenitelného prostoru,
- 20 m² za každý strom ve zpevněné ploše se střední korunou (druh/kultivar s celkovou výškou do 15 m v dospělosti) a dostatečným objemem prokořenitelného prostoru,
- 40 m² za každý strom ve zpevněné ploše s velkou korunou (druh/kultivar s celkovou výškou nad 15 m v dospělosti) a dostatečným objemem prokořenitelného prostoru,
- 5 m² za každý běžný metr fasád upravených a využitých pro pnutí popínavých dřevin nebo treláží či pergol na ozeleněných střechách při zajištění dostatečného prokořenitelného prostoru pro dané dřeviny.

Náhradním způsobem je možné započtením nahradit pouze:

- $\frac{1}{4}$ požadované plochy KZ v případě samostatně stojících rodinných domů,
- $\frac{1}{2}$ požadované plochy KZ u ostatních staveb,
- celou požadovanou plochu pouze výjimečně ve stávající kompaktní blokové zástavbě ve stabilizovaných plochách tam, kde jiným způsobem prokazatelně není možné dosáhnout existujícího urbanistického charakteru (např. v zástavbě nároží bloků a v případě nerovnoměrné parcelace)

- koeficient zeleně byl pro jednotlivé struktury zástavby stanoven následovně:

- kompaktní: 0,3 pro stabilizované plochy a 0,5 pro zastavitelné plochy
- volná: 0,6
- rezidenční nízkopodlažní: 0,5
- areálová: 0,4
- omezená: 0,8
- plochy bez zástavby: 0,9

- plochy nad 2 000 m², které byly definovány územním plánem z r. 1994 jako plochy zeleně (ZP či ZO) a které jsou v Návrhu ÚPmB součástí jiných typů ploch, byly vymezeny jako samostatné plochy městské zeleně (Z); jedná se např. o plochy kolem Komenského nám.

(Červeného kostela), alej na tř. Kpt. Jaroše, vnitroblok u mateřské školy Chodská 15 a desítky dalších zelených pláček, parčíků či vnitrobloků,

- byly v hlavním výkresu vymezeny plochy přírodní se způsobem využití podle § 16 vyhlášky č. 501/2006 Sb., o obecných požadavcích na využívání území, zejména biocentra, zvláště chráněná území, evropsky významné lokality a registrované významné krajinné prvky, a tím byla zajištěna jejich ochrana,

- v kartách lokalit, kde sousedí plochy pro výrobu (E – plochy lehké výroby, P – plochy výroby a skladování) a plochy pro bydlení (B – plochy bydlení, C – plochy smíšené obytné), byla doplněna podmínka předchozí či souběžné realizace pásu izolační zeleně (vzrostlé zeleně o pásu šířky min. 10 m nebo rozloze min. 20 % rozlohy plochy výroby) podél sousedících hranic těchto ploch,

- v obecných zásadách technické infrastruktury bylo stanoveno, že při návrhu tras technické infrastruktury budou sítě sdružovány do koridorů pro dosažení účelného prostorového uspořádání a vytvoření prostoru pro realizaci modrozelené infrastruktury v uličním profilu; a dále, že v územích, která nejsou v současné době plynofikována, mají ostatní vedení a prvky modrozelené infrastruktury prioritu před budováním nového nízkotlakého rozvodu plynu.

Připomínka

Hospodaření s dešťovou vodou

Vsakováním dešťové vody všude tam, kde to je možné, můžeme docílit zdravějšího vodního režimu a zmenšení efektu tepelného ostrova.

Navrhuji proto, aby:

- do obecných zásad odkanalizování bylo doplněno, že veškeré zastavitelné plochy a plochy přestaveb budou odkanalizovány oddílným systémem kanalizace a bude na nich důsledně vyžadováno hospodaření se srážkovými vodami následovně: srážkové vody budou buď zadržovány s následným sekundárním využitím anebo vsakovány na vlastním pozemku stavby nebo v jejím okolí; pouze pokud to podloží prokazatelně neumožňuje, mohou být dešťové vody vypouštěny do vodoteče nebo dešťové kanalizace, přičemž v těchto případech budou před vypouštěním brzděny v retenčních nádržích. Srážkové vody z veškerých zpevněných ploch veřejných prostranství budou vsakovány, pouze pokud to podloží prokazatelně neumožňuje, mohou být vypouštěny do vodoteče nebo dešťové kanalizace, přičemž v těchto případech budou před vypouštěním brzděny v retenčních nádržích.

V dne

Podpis

Vyplněný formulář zašlete na níže uvedenou adresu:

Magistrát města Brna, Odbor územního plánování a rozvoje, Kounicova 67, 601 67 Brno

MMB/0233466/2020

Připomínka č.1

Vyhodnocení připomínky:

Podatel požaduje, aby v plochách bydlení, smíšených obytných a komerční vybavenosti byla omezena velikost prodejní plochy na 400 m² a počet parkovacích míst na 10 stání. Při realizaci integrovaného parkování do 30 stání pak v rámci patrových objektů v plochách komerční vybavenosti a v plochách smíšených obytných podmíněn připustit až 1 000 m² prodejní plochy. V plochách veřejné vybavenosti, výroby a skladování a lehké výroby podmíněně připustit 200 m² prodejní plochy, pokud není maloobchod realizován v samostatném objektu. Mezi docházkovou vzdáleností maloobchodu a maximální velikostí prodejní plochy maloobchodu nelze spatřovat příčinnou souvislost. Stanovení maximální velikosti prodejní plochy nepředurčuje vzdálenost mezi jednotlivými prodejny. Snížení maximální velikosti prodejní plochy nezaručuje zlepšení časové dostupnosti maloobchodu. Pro dostupnost maloobchodu je proto podstatnější adekvátní rozmístění ploch s rozdílným způsobem využití, které umístění maloobchodu umožňují. Stanovení dané maximální velikosti prodejních ploch (a případné stanovení podmínek pro jejich umístění) je věcí odborného posouzení zpracovatele návrhu územního plánu, které vychází z reálií a odborné úvahy (viz např. plochy C). Obecně lze konstatovat, že požadavek na vyloučení maloobchodu s prodejní plochou větších než 400 resp. 1000 m² plochy nepřiměřeně zhoršuje podmínky pro vyváženou a rozmanitou síť maloobchodu, a to zejména pro ty skupiny zákazníků s rozdílnými vzorci nákupního chování, které prodejny většího plošného formátu preferují, což je v konečném důsledku v rozporu s koncepcí krátkých vzdáleností, na kterou je poukazováno. Požadavek na přísné omezení prodejní plochy nepřiměřeně snižuje potenciál k tomu určených ploch, tj. zejména ploch obytně smíšených (C) a ploch komerční vybavenosti (W). V neposlední řadě je také nutné nastavením regulativů sledovat požadavek zadání územního plánu na vytvoření široké škály možností a forem komerce v rovnoměrném zastoupení na území města.

Při hodnocení přísnosti regulativu určujícího maximální velikost prodejních ploch je nutné mít na zřeteli také ustanovení návrhu územního plánu, které stanoví, že „prodejní plochou se rozumí hrubá podlažní plocha maloobchodního zařízení, kde při prodeji zboží dochází ke kontaktu se zákazníkem (nikoli tedy sklady, komunikace, související administrativní plochy ani nezbytná příslušenství). Maloobchodním zařízením se pak v tomto kontextu rozumí jedna prodejna nebo soubor všech prodejen v rámci jednoho záměru nebo v rámci jednoho funkčně propojeného celku, popř. jako součást též plocha vně prodejny, navazující na budovu a sloužící k výše popsanému způsobu využití.“ Z výše uvedeného plyne, že je-li v rámci jednoho objektu umístováno více prodejních jednotek, jejich prodejní plochy se počítají. Nastavení regulativu příliš přísně by proto mělo za následek nemožnost umístění více (i relativně malých prodejních jednotek) v rámci jednoho záměru.

K připomínce lze také uvést, že počty parkovacích míst a stání jsou dány příslušnými předpisy a normami. Územnímu plánu nepřísluší jejich rozsah stanovovat. Jedná se o podrobnost nad rámec územního plánu.

U jednotlivých ploch s rozdílným způsobem využití lze, kromě výše uvedeného, doplnit následující:

V plochách smíšených obytných (C) je stanovena maximální velikost prodejní plochy 1 500 m². Stanovení této hranice je řádně odůvodněno v Odůvodnění pro první veřejné projednání (str. 259), a to následovně: „Využití pro maloobchod v hlavním využití je omezeno prodejní plochou do 1500 m²; při projednání konceptu byla uvedena prodejní plocha do 1000 m². Při změně velikosti výměry vycházel zpracovatel z nedávno provedeného průzkumu maloobchodního prodeje a z vlastního šetření prodejních ploch největších maloobchodních řetězců (zejména supermarketů a diskontní prodejny), ze kterých je zřejmé, že průměrná

velikost standardních typických prodejen maloobchodu se sice v průměru pohybuje v rozmezí 800-1200 m², ovšem v hustě obydlených oblastech prodejny klasických maloobchodních řetězců dosahují prodejní plochy 1500 m². Údaj byl tedy změněn v souladu se zjištěními z reality. "Maloobchod nad 1500 m² (avšak do 5000 m²) prodejní plochy lze realizovat pouze v patrových objektech při současném integrování parkování v objektu a jiné využití, pokud je zachována polyfunkčnost v ploše a využití je slučitelné s využitím navazujícího území.

V návrhu ÚPmB také byla stanovena na základě průzkumu zpracovatele maximální přípustná prodejní plocha maloobchodu 1 500 m² v plochách bydlení (B). Při projednávání návrhu ÚPmB projevila veřejnost obavu z neúměrně rozsáhlých prodejen při nevhodné lokalizaci. Tvůrci územního plánu námitkám vyšli vstříc, s tím, že prodejní plocha bude snížena na 1 000 m² a pro větší prodejnu (do 1500 m²) je třeba doložit vhodnost situačního řešení podle okolností v území. Pro ověření stanoveného údaje lze použít řetězce Lidl, Albert, Billa a Penny typu supermarket, jejichž průměrná prodejní plocha je asi 900 m² (rozptyl velikosti jednotlivých prodejen je přitom ovšem značný, pohybuje se od 500 m² až po 2 000 m²). Prodejní plocha tvoří velkou většinu (odborným odhadem cca 80 %), celkové výměry objektu. Stanovená velikost 1 000 m² prodejní plochy tak odpovídá běžným supermarketům výše uvedených řetězců, neznemožňuje tedy realizaci běžného občanského vybavení v území; větší provozovny je pak třeba prověřit podle okolností v území. Připomínce je tedy v tomto bodě částečně vyhověno.

Pro plochy komerční (W) lze uvést, že pokud by byla snížena velikost prodejní plochy na velikost uvedenou v podání (tj. 400 resp. 1000 m²), nesplňovala by tyto podmínky řada z již existujících maloobchodních prodejen, které tvoří základ maloobchodní sítě, nacházejících se ve stabilizovaných plochách. Plochy komerční vybavenosti by při restriktivním stanovení maximální velikosti prodejní plochy nemohly plnit svoji předpokládanou funkci.

V podmínkách využití plochy veřejné vybavenosti (V) není maloobchod výslovně uveden. Lze jej však řadit mezi přípustné využití, které je definováno jako „využití související, podmiňující nebo využití sloužící záměrům hlavnímu využití“. Z tohoto lze vyvozovat, že případné maloobchodní využití, ačkoliv není jeho rozsah vyjádřen plošně, musí být pouze takového rozsahu, který odpovídá potřebám daného hlavního využití. Pro úplnost lze uvést, že v ploše veřejné vybavenosti (V) je taktéž možné, avšak až po naplnění hlavní funkce, umisťovat jiné funkční využití.

V plochách lehké výroby (E) odůvodnění výslovně stanovuje, že „regulativ směřuje k zachování smyslu uvedených ploch: plochy by měly mít charakter primárně produkční a skladovací a neměly by být vytěžovány pro čistě maloobchodní záměry. Ilustrativně popsáno, např. běžná provozovna typizovaného maloobchodu (Lidl, Billa, Albert apod.) by zde neměla být samostatně přípustná, zatímco např. sklad sanitárního zařízení a obkládacích materiálů ve spojení s prodejnou či předváděcími místnostmi pro zákazníky typově odpovídá záměrům plochy E.“ Jedná o specifický druh prodeje, u kterého se nepředpokládá, že bude vytvářet síť základní dostupnosti maloobchodu. Vzhledem k charakteru plochy, omezování velikosti prodejní plochy není vhodným nástrojem regulace.

Plochy výroby a skladování (P) nejsou určeny pro klasický maloobchodní prodej. Vzhledem k charakteru plochy, omezování velikosti prodejní plochy není vhodným nástrojem regulace.

Připomínka č.2

Vyhodnocení připomínky:

V rámci podání je uveden názor podatele, že návrh ÚPmB nevyužívá dostatečně možnosti usnadnění výstavby cyklistické infrastruktury, požaduje vymezení „klíčových cyklostezek“ jako veřejně prospěšné stavby a definoval místa pro bezpečné parkování kol na „klíčových přestupních uzlech“.

Úkolem územního plánu je vytvářet územní podmínky pro možnost umístění záměrů, nikoliv zajistit „bezproblémovou“ realizaci všech záměrů a znát podrobné technické provedení jednotlivých úseků. Obecně územní plán stanovuje základní koncepci rozvoje území obce, ochrany jeho hodnot, jeho plošného a prostorového uspořádání, uspořádání krajiny a koncepci veřejné infrastruktury a stanovuje podmínky pro využití území. Nový Územní plán města Brna (ÚPmB) pracuje s méně podrobným měřítkem hlavního výkresu 1:10 000, než tomu je u současného (1:5000).

K požadavku na zařazení cyklistické dopravy do hlavního využití ploch dopravní infrastruktury uvádíme:

Pro dokladování transparentnosti procesu vyhodnocení podání je uvedeno také mezitimní vyhodnocení připomínky z r. 2020:

Požadavku nebylo v roce 2020 vyhověno, protože: „V rámci stanovení podmínek využití ploch v kap. 6.2. a kap. 6.3.3.10 závazné textové části je umožněno umístění cyklistické infrastruktury ve všech plochách s rozdílným způsobem využití, přičemž v plochách dopravní infrastruktury D je jejich umístění přípustné.

Požadavek na zařazení pěší a cyklistické dopravy do hlavního využití ploch dopravní infrastruktury D, jehož součástí jsou především komunikace vyššího dopravního významu tvořící páteř základního komunikačního systému, neodpovídá charakteru a způsobu vymezení ploch s rozdílným způsobem využití. Toto je primárně umožněno v plochách veřejných prostranství, které slouží obsluze ploch dopravní a technickou infrastrukturou za současného umožnění průchodu a pohybu obyvatel, tedy v rámci této plochy s rozdílným způsobem využití je cyklistická infrastruktura součástí hlavního využití.

Jelikož však v rámci stanoviska dotčeného orgánu byla uplatněna podmínka k vedení cyklistické dopravy v souběhu s komunikacemi, bude v této souvislosti zpřesněna a doplněna výroková část i odůvodnění návrhu řešení. V této souvislosti je možné prověřit případnou úpravu znění podmínek využití ploch s rozdílným způsobem využití.“

Konečné vyhodnocení připomínky se vztahuje k výslednému řešení Návrhu nového ÚPmB: V rámci zpřesnění kap. 4.1 Dopravní infrastruktura a stanovení podmínek využití ploch v kap. 6.2. a kap. 6.3.3.10 závazné textové části je umožněno umístění pěší a cyklistické infrastruktury ve všech plochách s rozdílným způsobem využití, přičemž v plochách dopravní infrastruktury D je jejich umístění přípustné i jako hlavní využití.

Tímto je požadavek zohledněn.

Další jednotlivě uvedené požadavky jsou nad rámec podrobnosti zpracování územního plánu a níže uvádíme:

Ke stanovení podmínky povinné segregace pěší a cyklistické dopravy podél sběrných komunikací a zahájení výstavby až po dobudování propojení lokality se všemi sousedními městskými částmi samostatnými stezkami a chodníky uvádíme, že je tímto již předjímano konkrétní technické řešení vlastní realizace, aniž by byla ve všech skutečnostech známa reálná možnost v území, a ne vždy je možné z hlediska různých omezení a limitů tyto podmínky naplnit. Současně jakýkoliv záměr musí splňovat platné právní předpisy a normy.

V rámci územního plánu jsou vytvářeny územní podmínky pro možnost vedení v rámci ploch nebo koridorů. To, jakým způsobem bude možné uliční prostor uspořádat, případně propojení trasovat je předmětem dalších podrobnějších stupňů projektové dokumentace a podmínek vlastníka komunikace. Podrobnost měřítka zpracování výkresu 2.2 Souhrnný výkres dopravy neumožňuje grafické zobrazení požadavku zobrazení oddělených koridorů cyklistických a pěších tras.

Z tohoto důvodu nelze této podmínce z hlediska podrobnosti zpracování územně plánovací dokumentace vyhovět.

Z hlediska požadavku na zakreslení dalších cyklotras uvádíme, že v rámci cyklistické dopravy byl zvolen obecnější přístup.

Ve výkresu 2.2. Souhrnný výkres dopravy jsou vyznačeny „vybrané samostatné cyklotrasy“, kterými jsou zpřesněny záměry ze Zásad územního rozvoje Jihomoravského kraje. Ve výkresu odůvodnění O.6 Cyklistická doprava – schéma jsou k výše uvedenému jevu navíc vyznačeny

„vybrané pouliční cyklotrasy“, které naznačují možná vybraná propojení území města, která však již nejsou závazná a je možné je operativně upravovat nebo dále doplňovat.

Grafické předurčení cyklotras by se v rámci přípravy záměrů mohlo ukázat jako omezující v případě potřeby úpravy vedení trasy; odlišné řešení by mohlo vést ke změně územního plánu a tím neúměrnému prodloužení přípravy záměrů.

Z dlouhodobých zkušeností se toto ukázalo jako nevhodné a z tohoto důvodu bylo přistoupeno k vymezení koridorů zajišťujících návaznost na koridory dle textové části nadřazené územně plánovací dokumentace (Zásad územního rozvoje Jihomoravského kraje), které jsou územním plánem zpřesněny. Všem ostatním trasám je obecně umožněno jejich umístění ve všech plochách s rozdílným způsobem využití v rámci obecných podmínek využití území. Z tohoto důvodu nelze požadavku vyhovět.

Z hlediska požadavku vymezení „páteřních“ cyklistických stezek jako veřejně prospěšné stavby je nutno uvést, že nám v současné době není znám komplexní průběh všech cyklotras a cyklostezek na správním území města a z tohoto důvodu není možné vymezit přesný průběh všech záměrů. Současně byl z hlediska přípravy zvolen obecnější přístup, aby jakýkoliv nový záměr nevyžadoval změnu územního plánu. Z tohoto důvodu nelze požadavku vyhovět.

Pokud se jedná o požadavek na vybudování kapacitních míst a zařízení k bezpečnému odkládání kol u „klíčových železničních stanic a konečných tramvají“ či parkoviště pro kola, jedná se o záměry nad podrobnost územního plánu, jejich umístění je obecně přípustné v rámci doplňujícího nebo souvisejícího využití ve všech plochách s rozdílným způsobem využití a není nutné pro ně předjímat umístění a vymezení, potažmo vymezovat plochu jako veřejně prospěšnou stavbu. Pokud není znám konkrétní projekt, nelze s přesností stanovit dotčené pozemky, a tedy i vymezit jako veřejně prospěšné stavby. Z tohoto důvodu nelze požadavku vyhovět.

Připomínka č.3

Vyhodnocení připomínky:

V závazné části ÚPmB je uvedeno, že veškeré zastavitelné plochy a plochy přestaveb budou odkanalizovány oddílným systémem kanalizace a bude na nich důsledně vyžadováno hospodaření se srážkovými vodami. Tento požadavek již ukládá v současné době platná legislativa - zákon o vodách (254/2001 Sb.) a vyhl. 501/2006 Sb. (§ 20, odst. 5c). Dále je kladen důraz na tzv. modrozelenou infrastrukturu, která má zlepšit i mikroklimatické podmínky ve městě.

Připomínka č.4

Vyhodnocení připomínky:

- Zastoupení zeleně v různých typech ploch

Zastoupení zeleně v plochách s rozdílným způsobem využití je v návrhu nového ÚPmB řešeno stanovením povinného minimálního plošného zastoupení zeleně na rostlém terénu v plochách bydlení, v plochách smíšených obytných, v plochách rekreace, a v plochách zahrádek pro disponibilní pozemky stavebního záměru a pro plochu současně (od podmínky splnit zastoupení současně i pro funkční plochu bude upuštěno).

Pořizovatel bude také požadovat stanovit toto zastoupení v podmínkách využití území i pro plochu komerční vybavenosti - W. V případě ploch výroby a skladování (P) a lehké výroby (E) bude požadavek na minimální zastoupení zeleně doplněn do karet rozvojových lokalit těchto ploch.

Vámi navrhované řešení koeficientů zeleně se nejeví účelné z následujících důvodů:

Územní plán má stanovit základní koncepci rozvoje území obce, ochranu jeho hodnot, jeho plošného a prostorového uspořádání (tj. urbanistickou koncepci), uspořádání krajiny a koncepci veřejné infrastruktury, vymezit zastavěné území, plochy a koridory, zejména zastavitelné plochy a plochy přestavby, veřejně prospěšné stavby a veřejně prospěšná opatření a územní rezervy. A stanovit podmínky pro využívání těchto ploch a koridorů. Posláním územních plánů je stanovit pravidla udržitelného rozvoje a využívání území, nikoliv regulace jednotlivých pozemků. Územní plán nesmí obsahovat podrobnosti náležejícím svým

obsahem regulačního plánu nebo územním rozhodnutím. Lze pořídit územní plán s těmito regulačními prvky, ale tato skutečnost musí být v rozhodnutí zastupitelstva o pořízení nebo zadání územního plánu výslovně uvedena.

Regulace v podrobnosti na jednotlivé druhy vegetačních prvků, kultivar, či materiálové provedení povrchů jednotlivých vegetačních prvků není v podrobnosti, která náleží územnímu plánu. Problematické se jeví aplikování tohoto principu v praxi, při posuzování záměru při vydání závazného stanoviska orgánu územního plánování a také následný monitoring těchto podmínek.

Návrh nového územního plánu navrhuje odlišnou koncepci, která však také stanovuje podíl nezastavěné plochy ve vztahu k celkové ploše pozemku, rostlého terénu umožňující vsak dešťové vody. Minimální plošné zastoupení zeleně na terénu není nutné dodržet pouze v odůvodněných případech.

Pořizovatel však udělí pokyn problematiku stanovení minimálního plošného zastoupení zeleně prověřit a upravit.

- Ochrana zeleně v jiných plochách s RZV

Z důvodů zvoleného měřítka výkresů a podrobnosti Územního plánu byla stanovena minimální velikost plochy RZV na 0,5 ha (5 000 m²) a v níže definovaných případech na 0,2 ha (2 000 m²) v souladu s ustanovením § 3 odst. 1 vyhlášky č. 501/2006 Sb. Ve výjimečných případech, pokud si to vymezení a koncepce Územního plánu vyžaduje, jsou zobrazované plochy RZV menší. Takto zvolená velikost ploch RZV vychází z principu koncepce a měřítka výkresů, kde kresba nemůže zachycovat nepřiměřený detail. Pokud existují pozemky stejného účelu využití, ale tvoří plochu podměrečnou, tj. menší než 0,5 ha, jsou zpravidla agregovány do jiných ploch RZV s jiným využitím. Tato skutečnost vychází také z projednaného konceptu územního plánu. V textové části odůvodnění je uvedeno, že plochami, které jsou vymezené ve velikosti 0,2-0,5 ha jsou plochy městské a krajinné zeleně, zvláště pak pro plochy městské zeleně uvedené ve Vyhlášce o zeleni města Brna (Nejvýznamnější plochy městské zeleně).

Pořizovatel je názoru, že vzhledem k výše uvedenému je agregovaná zeleň v rámci jiných ploch nedostatečně chráněna ve vztahu k umístování záměrů, udělí tedy pokyn doplnit obecný regulativ, který tuto skutečnost ošetří. Dále jsou uděleny pokyny na základě připomínek a námitek k návrhu ÚPmB konkrétní plochy zeleně z aktuálně platného ÚPmB vymezit, pokud budou graficky čitelné v měřítku hlavního výkresu.

- Vymezení ploch přírodních

Hlavní výkres návrhu nového územního plánu obsahuje grafické vyznačení prvků systému ÚSES (biokoridory a biocentra) a současně také vymezené plochy přírodní (plochy lesní a plochy krajinné zeleně).

Zvláště chráněná území, Evropsky významné lokality a registrované významné krajinné prvky jsou pro potřeby územního plánování obsaženy jako limit využití území (od poskytovatelů údajů) v územně analytických podkladech. Jejich přímá ochrana vyplývá z jiné legislativy, především zákona č. 114/1992 Sb. o ochraně přírody a krajiny. Nebudou tedy závazně vymezeny v hlavním výkrese, ale obsaženy jsou ve výkrese koordinačním (M1:10 000, grafická část odůvodnění).

- Předepsání izolační zeleně

V dokumentu Vyhodnocení vlivu na udržitelný rozvoj území je v kapitole A.VII.12 Kumulativní a synergické vlivy uvedeno:

V této souvislosti nebylo identifikováno synergické resp. kumulativní spolupůsobení vymezených rozvojových zón s územním soustředěním ploch výroby vůči plochám bydlení v souvisejícím území z důvodů vhodného zasazení ploch průmyslu v jednotlivých případech z hlediska vzdáleností k chráněným objektům, možnostem dopravního napojení ploch výroby a vhodného členění funkcí v území umožňujícího odclonění rezidenčních zón od zón výrobních plochami s možnostmi umístění jiné než rezidenční zástavby např. plochy smíšené, veřejná prostranství, izolační zeleň nebo občanská vybavenost. Zároveň návrh ÚP stanovuje regulativy využití ploch průmyslové výroby a lehké výroby tak, aby tyto nepredisponovaly negativní vliv působící na vlastní vymezenou plochu. Umístované záměry je třeba prověřit jednotlivě v rámci navazujících fází projektové přípravy.

Pořizovatel doporučí řešit problematiku izolační zeleně na rozhraní případných možných konfliktních hranicích ploch v rámci jednotlivých karet rozvojových lokalit a zpracovat následující cílená opatření:

Při zastavování ploch výroby v návaznosti na volnou krajinu je třeba dbát na vhodné zapojení ploch do krajiny prostřednictvím pásů izolační zeleně na rozhraní zastavitelného území a volné krajiny.

- Modrozelená infrastruktura

Všechna vedení technické infrastruktury a prvků modrozelené infrastruktury jako součást veřejně prospěšné infrastruktury jsou z hlediska jejich prostorové koordinace rovnocenná. Tomuto požadavku tedy nelze vyhovět. V kapitole 4.2 Technická infrastruktura (závazné textové části) je uvedeno, že v zastavěném území města se síť technické infrastruktury zpravidla umísťují do společných tras nebo do souběhu se stávajícími trasami technické a dopravní infrastruktury. Ve veřejných prostranstvích je nutné koordinovat všechny prvky zde umísťované. Důležitým hlediskem při posuzování priorit jednotlivých součástí veřejných prostranství při jejich koordinaci je celkový pohled na provoz a fungování města. Při návrhu tras technické infrastruktury je důležité sdružování sítí do koridorů a jejich účelné prostorové uspořádání.

Pro všechny navržené trasy technické infrastruktury je závazné jejich směrové vedení. Upřesnění tras, polohy objektů a zařízení, určení místa napojení, způsobu technického provedení a vedení přípojných tras bude provedeno při zpracování podrobnější územně plánovací nebo projektové dokumentace, a to za podmínek obecně závazných právních předpisů.

Připomínka č.5

Vyhodnocení připomínky:

Řešení dopravy v klidu v návrhu územního plánu vychází z příslušných právních předpisů (viz kap. 5.8.1.1. textové části odůvodnění). Vyhláška č. 501/2006 Sb., provádějící stavební zákon stanoví, že pro každou stavbu je nutno vybudovat parkovací a odstavná stání v počtu dle ČSN 73 6110, kap. 14.1). která stanoví vzorec, do něž jako významný (ovšem nikoli jediný) parametr vstupuje součinitel vlivu stupně automobilizace, přičemž tento má být dle ČSN 73 6110 převzat z územně plánovací dokumentace. Tento územní plán tedy cílový koeficient vlivu stupně automobilizace stanoví, a to rozdílně podle části města, kdy nižší hodnota (tedy nižší požadovaný minimální počet parkovacích a odstavných stání) je stanovena pro lokality uvnitř Velkého městského okruhu s nežádoucím zavlékáním vyššího počtu automobilů. Tři pásma uvnitř VMO jsou zvolena z potřeby odlišit zvláštní charakter historického jádra města a zmenšit rozdíl koeficientu na administrativně určené hranici. Hranice pásem jsou určeny dle možností významnou ulicí, resp. komunikací, v případě její absence zelenými plochami oddělovacími částí města. Zásadně hranice nevede plochami pro výstavbu budov, a to pro zamezení sporů při přesahu stavebního záměru do více pásem. Stávající ČSN 73 6110 stanoví, že ve výpočtu se jako nejmenší hodnota součinitel vlivu stupně automobilizace použije 1,0 (400 aut na 1000 obyvatel) – toto spodní omezení nelze s ohledem na aktuální trendy v náhledu na parkování považovat za dlouhodobě udržitelné a lze předpokládat, že bude v blízké době výrazně sníženo.



mmb1es7738bb08

Došlo: 28-05-2020

Č.j. MMB: 0233478
Příl.:MAGISTRÁT MĚSTA BRNA
ODBOR ÚZEMNÍHO PLÁNOVÁNÍ
A ROZVOJE

PODÁNÍ K NÁVRHU

Návrh Územního plánu města Brna

Podatel	
Typ subjektu:	Fyzická osoba
Příjmení, jméno:	Datum narození:
Adresa / sídlo:	
Kontakt:	Email: Telefon:

1	<p>Přípomínka</p> <p>Dostupné malé obchody Návrh ÚPmB obsahuje začlenění maloobchodu do většiny stavebních ploch, zároveň maloobchod nedostatečně reguluje a v rozporu s deklarovanou koncepcí nepodporuje rozptýlenou síť dobře dostupných maloobchodů jako součást města krátkých vzdáleností. Navrhují proto, aby:</p> <ul style="list-style-type: none"> • využití pro maloobchod v plochách pro bydlení (B), smíšených obytných (C) a v plochách komerční vybavenosti (W) bylo omezeno prodejní plochou do 400 m² a počtem parkovacích stání do 10, • využití pro maloobchod v plochách smíšených obytných (C) a plochách komerční vybavenosti (W) bylo do 1.000 m² prodejní plochy a bylo podmíněno realizací v patrových objektech s polyfunkčním využitím a při současném integrování parkování o max. 30 parkovacích stáních, • využití pro maloobchod v plochách veřejné vybavenosti (V), plochách výroby a skladování (P) a plochách lehké výroby (E) bylo podmíněně přípustné do 200 m² prodejní plochy, pokud není realizován v samostatném objektu. 	1
2	<p>Přípomínka</p> <p>Podpora pěší a cyklo dopravy ÚPmB nevyužívá dostatečně možnosti usnadnění výstavby cyklistické infrastruktury, a to mj. tím, že by požadoval napojení rozvojových lokalit na síť komunikací pro nemotorovou dopravu, klíčové cyklostezky vymezil jako veřejně prospěšné stavby či definoval místa a zařízení k bezpečnému parkování kol na klíčových přestupních uzlech. Navrhují proto, aby:</p> <ul style="list-style-type: none"> • hlavním využitím ploch dopravní infrastruktury (D) bylo i využití pro pěší a cyklistickou dopravu, • povinnou součástí navrhovaných pozemních komunikací definovaných jako sběrné byly stavebně oddělené koridory zvláště pro cyklistickou dopravu a pěší dopravu, • všechny lokality s počtem reálných nebo očekávaných uživatelů nad 1.500 osob obsahovaly v kartě lokality podmínku stanovující, že výstavbu v lokalitě je možné zahájit až po vybudování dopravního propojení lokality se všemi sousedícími městskými částmi samostatnými cyklostezkami a chodníky, a to stavebně oddělenými od motorové dopravy a vedenými ve směrově i výškově nejprůběžnější stopě, • grafická část ÚPmB 2.2 Souhrnný výkres dopravy obsahovala také síť páteřních cyklostezek (zejména těch sloužících k propojení jednotlivých městských částí s centrem města nebo jednotlivých městských částí mezi sebou), nikoliv pouze cyklotrasy, • páteřní cyklostezky tam, kde jejich realizaci brání chybějící veřejný pozemek, byly vymezeny jako veřejně prospěšné stavby, • u klíčových železničních stanic a konečných tramvaje (například žel. stanice a zastávky Brno hl.n., Slatina, Chrlice, Starý Lískovec, Řečkovice a Královo Pole, konečné tramvaje Obřany, Líšeň - Holzova, Kamechy, Bosonohy, Přizřenice) byla stanovena podmínka vybudování kapacitních míst a zařízení k bezpečnému odkládání jízdních kol (bike and ride) a tam, kde jejich realizaci brání chybějící veřejný pozemek, byly vymezeny jako veřejně prospěšné stavby. 	2

Připomínka**Veřejný prostor**

V zájmu zvýšení využitelnosti veřejných prostranství pro pěší, cyklisty i zeleň by měl ÚPmB u novostaveb stanovit povinnost umístění odstavných stání mimo veřejná prostranství (tj. stání pro odstavení vozidla v době, kdy se nepoužívá). V oblastech s dobrou dostupností veřejnou dopravou je pak potřeba přizpůsobit minimální počet odstavných a parkovacích stání.

Navrhuji proto, aby v kap. 4.1 Dopravní infrastruktura bylo stanoveno, že:

- odstavná stání se v zastavitelných plochách a v případě novostaveb ve stabilizovaných plochách zřizují mimo veřejná prostranství a s výjimkou rodinných domů v podzemních podlažích budov,
- v místech dobré dostupnosti kolejové dopravy pěší docházkou (ve vzdálenosti do 150 metrů) se součinitel vlivu stupně automobilizace redukuje na poloviční hodnotu součinitele příslušného pásma.

5

5

Ochrana zeleně

Návrh ÚPmB vágně a nedostatečně stanovuje zastoupení zeleně v různých funkčních typech ploch. Také oslabuje ochranu malých, ale významných ploch zeleně ve stabilizovaných plochách tím, že je absorbuje do jiných funkčních typů ploch. Návrh ÚPmB nezajišťuje dostatečnou ochranu přírodně cenných území, ani dostatečné vytváření prostoru pro zeleň v nové zástavbě, a to včetně ochrany nových ploch k bydlení před zátěží ze sousedních ploch výroby a skladování.

Navrhují proto, aby:

- územní plán definoval koeficient zeleně (KZ), a to následovně:

Koeficient zeleně (KZ) udává poměr nezpevněné plochy osázené vegetací a umožňující vsakování dešťové vody na terénu vůči ploše pozemku. KZ je závazný jak pro disponibilní pozemek pro stavební záměr, tak pro celou jednotlivou funkční plochu. Do koeficientu lze jako nezpevněnou plochu osázenou vegetací náhradním způsobem započítat:

- $\frac{1}{3}$ plochy osázených a funkčních vegetačních střech o mocnosti souvrství do 0,3 m,
- $\frac{1}{2}$ plochy osázených a funkčních vegetačních střech o mocnosti souvrství nad 0,3 m,
- 80 % plochy osázených a funkčních vegetačních střech o mocnosti souvrství nad 1 m,
- plochu povrchu umožňujícího plnohodnotné vsakování okolo vzrostlých stromů ve zpevněných plochách (mříž, půda, půda s mulčem; nikoli dlažba atp.),
- 5 m² za každý strom ve zpevněné ploše s malou korunou (druh/kultivar s celkovou výškou do 8 m v dospělosti) a dostatečným objemem prokořenitelného prostoru,
- 20 m² za každý strom ve zpevněné ploše se střední korunou (druh/kultivar s celkovou výškou do 15 m v dospělosti) a dostatečným objemem prokořenitelného prostoru,
- 40 m² za každý strom ve zpevněné ploše s velkou korunou (druh/kultivar s celkovou výškou nad 15 m v dospělosti) a dostatečným objemem prokořenitelného prostoru,
- 5 m² za každý běžný metr fasád upravených a využitých pro pnutí popínavých dřevin nebo treláží či pergol na ozeleněných střechách při zajištění dostatečného prokořenitelného prostoru pro dané dřeviny.

Náhradním způsobem je možné započtením nahradit pouze:

- $\frac{1}{4}$ požadované plochy KZ v případě samostatně stojících rodinných domů,
- $\frac{1}{2}$ požadované plochy KZ u ostatních staveb,
- celou požadovanou plochu pouze výjimečně ve stávající kompaktní blokové zástavbě ve stabilizovaných plochách tam, kde jiným způsobem prokazatelně není možné dosáhnout existujícího urbanistického charakteru (např. v zástavbě nároží bloků a v případě nerovnoměrné parcelace)

- koeficient zeleně byl pro jednotlivé struktury zástavby stanoven následovně:

- kompaktní: 0,3 pro stabilizované plochy a 0,5 pro zastavitelné plochy
- volná: 0,6
- rezidenční nízkopodlažní: 0,5
- areálová: 0,4
- omezená: 0,8
- plochy bez zástavby: 0,9

- plochy nad 2 000 m², které byly definovány územním plánem z r. 1994 jako plochy zeleně (ZP či ZO) a které jsou v Návrhu ÚPmB součástí jiných typů ploch, byly vymezeny jako samostatné plochy městské zeleně (Z); jedná se např. o plochy kolem Komenského nám.

(Červeného kostela), alej na tř. Kpt. Jaroše, vnitroblok u mateřské školy Chodská 15 a desítky dalších zelených plácků, parčíků či vnitrobloků,

- byly v hlavním výkresu vymezeny plochy přírodní se způsobem využití podle § 16 vyhlášky č. 501/2006 Sb., o obecných požadavcích na využívání území, zejména biocentra, zvláště chráněná území, evropsky významné lokality a registrované významné krajinné prvky, a tím byla zajištěna jejich ochrana,

- v kartách lokalit, kde sousedí plochy pro výrobu (E – plochy lehké výroby, P – plochy výroby a skladování) a plochy pro bydlení (B – plochy bydlení, C – plochy smíšené obytné), byla doplněna podmínka předchozí či souběžné realizace pásu izolační zeleně (vzrostlé zeleně o pásu šířky min. 10 m nebo rozloze min. 20 % rozlohy plochy výroby) podél sousedících hranic těchto ploch,

- v obecných zásadách technické infrastruktury bylo stanoveno, že při návrhu tras technické infrastruktury budou sítě sdružovány do koridorů pro dosažení účelného prostorového uspořádání a vytvoření prostoru pro realizaci modrozelené infrastruktury v uličním profilu; a dále, že v územích, která nejsou v současné době plynifikována, mají ostatní vedení a prvky modrozelené infrastruktury prioritu před budováním nového nízkotlakého rozvodu plynu.

3

3

Připomínka

Hospodaření s dešťovou vodou

Vsakováním dešťové vody všude tam, kde to je možné, můžeme docílit zdravějšího vodního režimu a zmenšení efektu tepelného ostrova.

Navrhují proto, aby:

- do obecných zásad odkanalizování bylo doplněno, že veškeré zastavitelné plochy a plochy přestaveb budou odkanalizovány oddílným systémem kanalizace a bude na nich důsledně vyžadováno hospodaření se srážkovými vodami následovně: srážkové vody budou buď zadržovány s následným sekundárním využitím anebo vsakovány na vlastním pozemku stavby nebo v jejím okolí; pouze pokud to podloží prokazatelně neumožňuje, mohou být dešťové vody vypouštěny do vodoteče nebo dešťové kanalizace, přičemž v těchto případech budou před vypouštěním brzděny v retenčních nádržích. Srážkové vody z veškerých zpevněných ploch veřejných prostranství budou vsakovány, pouze pokud to podloží prokazatelně neumožňuje, mohou být vypouštěny do vodoteče nebo dešťové kanalizace, přičemž v těchto případech budou před vypouštěním brzděny v retenčních nádržích.

V dne

Podpis

Vyplněný formulář zašlete na níže uvedenou adresu:

Magistrát města Brna, Odbor územního plánování a rozvoje, Kounicova 67, 601 67 Brno

MMB/0233478/2020

Připomínka č.1

Vyhodnocení připomínky:

Podatel požaduje, aby v plochách bydlení, smíšených obytných a komerční vybavenosti byla omezena velikost prodejní plochy na 400 m² a počet parkovacích míst na 10 stání. Při realizaci integrovaného parkování do 30 stání pak v rámci patrových objektů v plochách komerční vybavenosti a v plochách smíšených obytných podmíněn připustit až 1 000 m² prodejní plochy. V plochách veřejné vybavenosti, výroby a skladování a lehké výroby podmíněně připustit 200 m² prodejní plochy, pokud není maloobchod realizován v samostatném objektu. Mezi docházkovou vzdáleností maloobchodu a maximální velikostí prodejní plochy maloobchodu nelze spatřovat příčinnou souvislost. Stanovení maximální velikosti prodejní plochy nepředurčuje vzdálenost mezi jednotlivými prodejny. Snížení maximální velikosti prodejní plochy nezaručuje zlepšení časové dostupnosti maloobchodu. Pro dostupnost maloobchodu je proto podstatnější adekvátní rozmístění ploch s rozdílným způsobem využití, které umístění maloobchodu umožňují. Stanovení dané maximální velikosti prodejních ploch (a případné stanovení podmínek pro jejich umístění) je věcí odborného posouzení zpracovatele návrhu územního plánu, které vychází z reálií a odborné úvahy (viz např. plochy C). Obecně lze konstatovat, že požadavek na vyloučení maloobchodu s prodejní plochou větších než 400 resp. 1000 m² plochy nepřiměřeně zhoršuje podmínky pro vyváženou a rozmanitou síť maloobchodu, a to zejména pro ty skupiny zákazníků s rozdílnými vzorci nákupního chování, které prodejny většího plošného formátu preferují, což je v konečném důsledku v rozporu s koncepcí krátkých vzdáleností, na kterou je poukazováno. Požadavek na přísné omezení prodejní plochy nepřiměřeně snižuje potenciál k tomu určených ploch, tj. zejména ploch obytně smíšených (C) a ploch komerční vybavenosti (W). V neposlední řadě je také nutné nastavením regulativů sledovat požadavek zadání územního plánu na vytvoření široké škály možností a forem komerce v rovnoměrném zastoupení na území města.

Při hodnocení přísnosti regulativu určujícího maximální velikost prodejních ploch je nutné mít na zřeteli také ustanovení návrhu územního plánu, které stanoví, že „prodejní plochou se rozumí hrubá podlažní plocha maloobchodního zařízení, kde při prodeji zboží dochází ke kontaktu se zákazníkem (nikoli tedy sklady, komunikace, související administrativní plochy ani nezbytná příslušenství). Maloobchodním zařízením se pak v tomto kontextu rozumí jedna prodejna nebo soubor všech prodejen v rámci jednoho záměru nebo v rámci jednoho funkčně propojeného celku, popř. jako součást též plocha vně prodejny, navazující na budovu a sloužící k výše popsanému způsobu využití.“ Z výše uvedeného plyne, že je-li v rámci jednoho objektu umístováno více prodejních jednotek, jejich prodejní plochy se počítají. Nastavení regulativu příliš přísně by proto mělo za následek nemožnost umístění více (i relativně malých prodejních jednotek) v rámci jednoho záměru.

K připomínce lze také uvést, že počty parkovacích míst a stání jsou dány příslušnými předpisy a normami. Územnímu plánu nepřísluší jejich rozsah stanovovat. Jedná se o podrobnost nad rámec územního plánu.

U jednotlivých ploch s rozdílným způsobem využití lze, kromě výše uvedeného, doplnit následující:

V plochách smíšených obytných (C) je stanovena maximální velikost prodejní plochy 1 500 m². Stanovení této hranice je řádně odůvodněno v Odůvodnění pro první veřejné projednání (str. 259), a to následovně: „Využití pro maloobchod v hlavním využití je omezeno prodejní plochou do 1500 m²; při projednání konceptu byla uvedena prodejní plocha do 1000 m². Při změně velikosti výměry vycházel zpracovatel z nedávno provedeného průzkumu maloobchodního prodeje a z vlastního šetření prodejních ploch největších maloobchodních řetězců (zejména supermarketů a diskontní prodejny), ze kterých je zřejmé, že průměrná

velikost standardních typických prodejen maloobchodu se sice v průměru pohybuje v rozmezí 800-1200 m², ovšem v hustě obydlených oblastech prodejny klasických maloobchodních řetězců dosahují prodejní plochy 1500 m². Údaj byl tedy změněn v souladu se zjištěními z reality. "Maloobchod nad 1500 m² (avšak do 5000 m²) prodejní plochy lze realizovat pouze v patrových objektech při současném integrování parkování v objektu a jiné využití, pokud je zachována polyfunkčnost v ploše a využití je slučitelné s využitím navazujícího území.

V návrhu ÚPmB také byla stanovena na základě průzkumu zpracovatele maximální přípustná prodejní plocha maloobchodu 1 500 m² v plochách bydlení (B). Při projednávání návrhu ÚPmB projevila veřejnost obavu z neúměrně rozsáhlých prodejen při nevhodné lokalizaci. Tvůrci územního plánu námitkám vyšli vstříc, s tím, že prodejní plocha bude snížena na 1 000 m² a pro větší prodejnu (do 1500 m²) je třeba doložit vhodnost situačního řešení podle okolností v území. Pro ověření stanoveného údaje lze použít řetězce Lidl, Albert, Billa a Penny typu supermarket, jejichž průměrná prodejní plocha je asi 900 m² (rozptyl velikosti jednotlivých prodejen je přitom ovšem značný, pohybuje se od 500 m² až po 2 000 m²). Prodejní plocha tvoří velkou většinu (odborným odhadem cca 80 %), celkové výměry objektu. Stanovená velikost 1 000 m² prodejní plochy tak odpovídá běžným supermarketům výše uvedených řetězců, neznemožňuje tedy realizaci běžného občanského vybavení v území; větší provozovny je pak třeba prověřit podle okolností v území. Připomínce je tedy v tomto bodě částečně vyhověno.

Pro plochy komerční (W) lze uvést, že pokud by byla snížena velikost prodejní plochy na velikost uvedenou v podání (tj. 400 resp. 1000 m²), nesplňovala by tyto podmínky řada z již existujících maloobchodních prodejen, které tvoří základ maloobchodní sítě, nacházejících se ve stabilizovaných plochách. Plochy komerční vybavenosti by při restriktivním stanovení maximální velikosti prodejní plochy nemohly plnit svoji předpokládanou funkci.

V podmínkách využití plochy veřejné vybavenosti (V) není maloobchod výslovně uveden. Lze jej však řadit mezi přípustné využití, které je definováno jako „využití související, podmiňující nebo využití sloužící záměrům hlavnímu využití“. Z tohoto lze vyvozovat, že případné maloobchodní využití, ačkoliv není jeho rozsah vyjádřen plošně, musí být pouze takového rozsahu, který odpovídá potřebám daného hlavního využití. Pro úplnost lze uvést, že v ploše veřejné vybavenosti (V) je taktéž možné, avšak až po naplnění hlavní funkce, umisťovat jiné funkční využití.

V plochách lehké výroby (E) odůvodnění výslovně stanovuje, že „regulativ směřuje k zachování smyslu uvedených ploch: plochy by měly mít charakter primárně produkční a skladovací a neměly by být vytěžovány pro čistě maloobchodní záměry. Ilustrativně popsáno, např. běžná provozovna typizovaného maloobchodu (Lidl, Billa, Albert apod.) by zde neměla být samostatně přípustná, zatímco např. sklad sanitárního zařízení a obkládacích materiálů ve spojení s prodejnou či předváděcími místnostmi pro zákazníky typově odpovídá záměrům plochy E.“ Jedná o specifický druh prodeje, u kterého se nepředpokládá, že bude vytvářet síť základní dostupnosti maloobchodu. Vzhledem k charakteru plochy, omezování velikosti prodejní plochy není vhodným nástrojem regulace.

Plochy výroby a skladování (P) nejsou určeny pro klasický maloobchodní prodej. Vzhledem k charakteru plochy, omezování velikosti prodejní plochy není vhodným nástrojem regulace.

Připomínka č.2

Vyhodnocení připomínky:

V rámci podání je uveden názor podatele, že návrh ÚPmB nevyužívá dostatečně možnosti usnadnění výstavby cyklistické infrastruktury, požaduje vymezení „klíčových cyklostezek“ jako veřejně prospěšné stavby a definoval místa pro bezpečné parkování kol na „klíčových přestupních uzlech“.

Úkolem územního plánu je vytvářet územní podmínky pro možnost umístění záměrů, nikoliv zajistit „bezproblémovou“ realizaci všech záměrů a znát podrobné technické provedení jednotlivých úseků. Obecně územní plán stanovuje základní koncepci rozvoje území obce, ochrany jeho hodnot, jeho plošného a prostorového uspořádání, uspořádání krajiny a koncepci veřejné infrastruktury a stanovuje podmínky pro využití území. Nový Územní plán města Brna (ÚPmB) pracuje s méně podrobným měřítkem hlavního výkresu 1:10 000, než tomu je u současného (1:5000).

K požadavku na zařazení cyklistické dopravy do hlavního využití ploch dopravní infrastruktury uvádíme:

Pro dokladování transparentnosti procesu vyhodnocení podání je uvedeno také mezitimní vyhodnocení připomínky z r. 2020:

Požadavku nebylo v roce 2020 vyhověno, protože: „V rámci stanovení podmínek využití ploch v kap. 6.2. a kap. 6.3.3.10 závazné textové části je umožněno umístění cyklistické infrastruktury ve všech plochách s rozdílným způsobem využití, přičemž v plochách dopravní infrastruktury D je jejich umístění přípustné.

Požadavek na zařazení pěší a cyklistické dopravy do hlavního využití ploch dopravní infrastruktury D, jehož součástí jsou především komunikace vyššího dopravního významu tvořící páteř základního komunikačního systému, neodpovídá charakteru a způsobu vymezení ploch s rozdílným způsobem využití. Toto je primárně umožněno v plochách veřejných prostranství, které slouží obsluze ploch dopravní a technickou infrastrukturou za současného umožnění průchodu a pohybu obyvatel, tedy v rámci této plochy s rozdílným způsobem využití je cyklistická infrastruktura součástí hlavního využití.

Jelikož však v rámci stanoviska dotčeného orgánu byla uplatněna podmínka k vedení cyklistické dopravy v souběhu s komunikacemi, bude v této souvislosti zpřesněna a doplněna výroková část i odůvodnění návrhu řešení. V této souvislosti je možné prověřit případnou úpravu znění podmínek využití ploch s rozdílným způsobem využití.“

Konečné vyhodnocení připomínky se vztahuje k výslednému řešení Návrhu nového ÚPmB: V rámci zpřesnění kap. 4.1 Dopravní infrastruktura a stanovení podmínek využití ploch v kap. 6.2. a kap. 6.3.3.10 závazné textové části je umožněno umístění pěší a cyklistické infrastruktury ve všech plochách s rozdílným způsobem využití, přičemž v plochách dopravní infrastruktury D je jejich umístění přípustné i jako hlavní využití.

Tímto je požadavek zohledněn.

Další jednotlivě uvedené požadavky jsou nad rámec podrobnosti zpracování územního plánu a níže uvádíme:

Ke stanovení podmínky povinné segregace pěší a cyklistické dopravy podél sběrných komunikací a zahájení výstavby až po dobudování propojení lokality se všemi sousedními městskými částmi samostatnými stezkami a chodníky uvádíme, že je tímto již předjímano konkrétní technické řešení vlastní realizace, aniž by byla ve všech skutečnostech známa reálná možnost v území, a ne vždy je možné z hlediska různých omezení a limitů tyto podmínky naplnit. Současně jakýkoliv záměr musí splňovat platné právní předpisy a normy.

V rámci územního plánu jsou vytvářeny územní podmínky pro možnost vedení v rámci ploch nebo koridorů. To, jakým způsobem bude možné uliční prostor uspořádat, případně propojení trasovat je předmětem dalších podrobnějších stupňů projektové dokumentace a podmínek vlastníka komunikace. Podrobnost měřítka zpracování výkresu 2.2 Souhrnný výkres dopravy neumožňuje grafické zobrazení požadavku zobrazení oddělených koridorů cyklistických a pěších tras.

Z tohoto důvodu nelze této podmínce z hlediska podrobnosti zpracování územně plánovací dokumentace vyhovět.

Z hlediska požadavku na zakreslení dalších cyklotras uvádíme, že v rámci cyklistické dopravy byl zvolen obecnější přístup.

Ve výkresu 2.2. Souhrnný výkres dopravy jsou vyznačeny „vybrané samostatné cyklotrasy“, kterými jsou zpřesněny záměry ze Zásad územního rozvoje Jihomoravského kraje. Ve výkresu odůvodnění O.6 Cyklistická doprava – schéma jsou k výše uvedenému jevu navíc vyznačeny

„vybrané pouliční cyklotrasy“, které naznačují možná vybraná propojení území města, která však již nejsou závazná a je možné je operativně upravovat nebo dále doplňovat.

Grafické předurčení cyklotras by se v rámci přípravy záměrů mohlo ukázat jako omezující v případě potřeby úpravy vedení trasy; odlišné řešení by mohlo vést ke změně územního plánu a tím neúměrnému prodloužení přípravy záměrů.

Z dlouhodobých zkušeností se toto ukázalo jako nevhodné a z tohoto důvodu bylo přistoupeno k vymezení koridorů zajišťujících návaznost na koridory dle textové části nadřazené územně plánovací dokumentace (Zásad územního rozvoje Jihomoravského kraje), které jsou územním plánem zpřesněny. Všem ostatním trasám je obecně umožněno jejich umístění ve všech plochách s rozdílným způsobem využití v rámci obecných podmínek využití území. Z tohoto důvodu nelze požadavku vyhovět.

Z hlediska požadavku vymezení „páteřních“ cyklistických stezek jako veřejně prospěšné stavby je nutno uvést, že nám v současné době není znám komplexní průběh všech cyklotras a cyklostezek na správním území města a z tohoto důvodu není možné vymezit přesný průmět všech záměrů. Současně byl z hlediska přípravy zvolen obecnější přístup, aby jakýkoliv nový záměr nevyžadoval změnu územního plánu. Z tohoto důvodu nelze požadavku vyhovět.

Pokud se jedná o požadavek na vybudování kapacitních míst a zařízení k bezpečnému odkládání kol u „klíčových železničních stanic a konečných tramvají“ či parkoviště pro kola, jedná se o záměry nad podrobnost územního plánu, jejich umístění je obecně přípustné v rámci doplňujícího nebo souvisejícího využití ve všech plochách s rozdílným způsobem využití a není nutné pro ně předjímat umístění a vymezení, potažmo vymezovat plochu jako veřejně prospěšnou stavbu. Pokud není znám konkrétní projekt, nelze s přesností stanovit dotčené pozemky, a tedy i vymezit jako veřejně prospěšné stavby. Z tohoto důvodu nelze požadavku vyhovět.

Připomínka č.3

Vyhodnocení připomínky:

V závazné části ÚPmB je uvedeno, že veškeré zastavitelné plochy a plochy přestaveb budou odkanalizovány oddílným systémem kanalizace a bude na nich důsledně vyžadováno hospodaření se srážkovými vodami. Tento požadavek již ukládá v současné době platná legislativa - zákon o vodách (254/2001 Sb.) a vyhl. 501/2006 Sb. (§ 20, odst. 5c). Dále je kladen důraz na tzv. modrozelenou infrastrukturu, která má zlepšit i mikroklimatické podmínky ve městě.

Připomínka č.4

Vyhodnocení připomínky:

- Zastoupení zeleně v různých typech ploch

Zastoupení zeleně v plochách s rozdílným způsobem využití je v návrhu nového ÚPmB řešeno stanovením povinného minimálního plošného zastoupení zeleně na rostlém terénu v plochách bydlení, v plochách smíšených obytných, v plochách rekreace, a v plochách zahrádek pro disponibilní pozemky stavebního záměru a pro plochu současně (od podmínky splnit zastoupení současně i pro funkční plochu bude upuštěno).

Pořizovatel bude také požadovat stanovit toto zastoupení v podmínkách využití území i pro plochu komerční vybavenosti - W. V případě ploch výroby a skladování (P) a lehké výroby (E) bude požadavek na minimální zastoupení zeleně doplněn do karet rozvojových lokalit těchto ploch.

Vámi navrhované řešení koeficientů zeleně se nejeví účelné z následujících důvodů:

Územní plán má stanovit základní koncepci rozvoje území obce, ochranu jeho hodnot, jeho plošného a prostorového uspořádání (tj. urbanistickou koncepci), uspořádání krajiny a koncepci veřejné infrastruktury, vymezit zastavěné území, plochy a koridory, zejména zastavitelné plochy a plochy přestavby, veřejně prospěšné stavby a veřejně prospěšná opatření a územní rezervy. A stanovit podmínky pro využívání těchto ploch a koridorů. Posláním územních plánů je stanovit pravidla udržitelného rozvoje a využívání území, nikoliv regulace jednotlivých pozemků. Územní plán nesmí obsahovat podrobnosti náležejícím svým

obsahem regulačního plánu nebo územním rozhodnutím. Lze pořídit územní plán s těmito regulačními prvky, ale tato skutečnost musí být v rozhodnutí zastupitelstva o pořízení nebo zadání územního plánu výslovně uvedena.

Regulace v podrobnosti na jednotlivé druhy vegetačních prvků, kultivar, či materiálové provedení povrchů jednotlivých vegetačních prvků není v podrobnosti, která náleží územnímu plánu. Problematické se jeví aplikování tohoto principu v praxi, při posuzování záměru při vydání závazného stanoviska orgánu územního plánování a také následný monitoring těchto podmínek.

Návrh nového územního plánu navrhuje odlišnou koncepci, která však také stanovuje podíl nezastavěné plochy ve vztahu k celkové ploše pozemku, rostlého terénu umožňující vsak dešťové vody. Minimální plošné zastoupení zeleně na terénu není nutné dodržet pouze v odůvodněných případech.

Pořizovatel však udělí pokyn problematiku stanovení minimálního plošného zastoupení zeleně prověřit a upravit.

- Ochrana zeleně v jiných plochách s RZV

Z důvodů zvoleného měřítka výkresů a podrobnosti Územního plánu byla stanovena minimální velikost plochy RZV na 0,5 ha (5 000 m²) a v níže definovaných případech na 0,2 ha (2 000 m²) v souladu s ustanovením § 3 odst. 1 vyhlášky č. 501/2006 Sb. Ve výjimečných případech, pokud si to vymezení a koncepce Územního plánu vyžaduje, jsou zobrazované plochy RZV menší. Takto zvolená velikost ploch RZV vychází z principu koncepce a měřítka výkresů, kde kresba nemůže zachycovat nepřiměřený detail. Pokud existují pozemky stejného účelu využití, ale tvoří plochu podměrečnou, tj. menší než 0,5 ha, jsou zpravidla agregovány do jiných ploch RZV s jiným využitím. Tato skutečnost vychází také z projednaného konceptu územního plánu. V textové části odůvodnění je uvedeno, že plochami, které jsou vymezené ve velikosti 0,2-0,5 ha jsou plochy městské a krajinné zeleně, zvláště pak pro plochy městské zeleně uvedené ve Vyhlášce o zeleni města Brna (Nejvýznamnější plochy městské zeleně).

Pořizovatel je názoru, že vzhledem k výše uvedenému je agregovaná zeleň v rámci jiných ploch nedostatečně chráněna ve vztahu k umístování záměrů, udělí tedy pokyn doplnit obecný regulativ, který tuto skutečnost ošetří. Dále jsou uděleny pokyny na základě připomínek a námitek k návrhu ÚPmB konkrétní plochy zeleně z aktuálně platného ÚPmB vymezit, pokud budou graficky čitelné v měřítku hlavního výkresu.

- Vymezení ploch přírodních

Hlavní výkres návrhu nového územního plánu obsahuje grafické vyznačení prvků systému ÚSES (biokoridory a biocentra) a současně také vymezené plochy přírodní (plochy lesní a plochy krajinné zeleně).

Zvláště chráněná území, Evropsky významné lokality a registrované významné krajinné prvky jsou pro potřeby územního plánování obsaženy jako limit využití území (od poskytovatelů údajů) v územně analytických podkladech. Jejich přímá ochrana vyplývá z jiné legislativy, především zákona č. 114/1992 Sb. o ochraně přírody a krajiny. Nebudou tedy závazně vymezeny v hlavním výkrese, ale obsaženy jsou ve výkrese koordinačním (M1:10 000, grafická část odůvodnění).

- Předepsání izolační zeleně

V dokumentu Vyhodnocení vlivu na udržitelný rozvoj území je v kapitole A.VII.12 Kumulativní a synergické vlivy uvedeno:

V této souvislosti nebylo identifikováno synergické resp. kumulativní spolupůsobení vymezených rozvojových zón s územním soustředěním ploch výroby vůči plochám bydlení v souvisejícím území z důvodů vhodného zasazení ploch průmyslu v jednotlivých případech z hlediska vzdáleností k chráněným objektům, možnostem dopravního napojení ploch výroby a vhodného členění funkcí v území umožňujícího odclonění rezidenčních zón od zón výrobních plochami s možnostmi umístění jiné než rezidenční zástavby např. plochy smíšené, veřejná prostranství, izolační zeleň nebo občanská vybavenost. Zároveň návrh ÚP stanovuje regulativy využití ploch průmyslové výroby a lehké výroby tak, aby tyto nepredisponovaly negativní vliv působící na vlastní vymezenou plochu. Umístované záměry je třeba prověřit jednotlivě v rámci navazujících fází projektové přípravy.

Pořizovatel doporučí řešit problematiku izolační zeleně na rozhraní případných možných konfliktních hranicích ploch v rámci jednotlivých karet rozvojových lokalit a zpracovat následující cílená opatření:

Při zastavování ploch výroby v návaznosti na volnou krajinu je třeba dbát na vhodné zapojení ploch do krajiny prostřednictvím pásů izolační zeleně na rozhraní zastavitelného území a volné krajiny.

- Modrozelená infrastruktura

Všechna vedení technické infrastruktury a prvků modrozelené infrastruktury jako součást veřejně prospěšné infrastruktury jsou z hlediska jejich prostorové koordinace rovnocenná. Tomuto požadavku tedy nelze vyhovět. V kapitole 4.2 Technická infrastruktura (závazné textové části) je uvedeno, že v zastavěném území města se síť technické infrastruktury zpravidla umísťují do společných tras nebo do souběhu se stávajícími trasami technické a dopravní infrastruktury. Ve veřejných prostranstvích je nutné koordinovat všechny prvky zde umísťované. Důležitým hlediskem při posuzování priorit jednotlivých součástí veřejných prostranství při jejich koordinaci je celkový pohled na provoz a fungování města. Při návrhu tras technické infrastruktury je důležité sdružování sítí do koridorů a jejich účelné prostorové uspořádání.

Pro všechny navržené trasy technické infrastruktury je závazné jejich směrové vedení. Upřesnění tras, polohy objektů a zařízení, určení místa napojení, způsobu technického provedení a vedení přípojných tras bude provedeno při zpracování podrobnější územně plánovací nebo projektové dokumentace, a to za podmínek obecně závazných právních předpisů.

Připomínka č.5

Vyhodnocení připomínky:

Řešení dopravy v klidu v návrhu územního plánu vychází z příslušných právních předpisů (viz kap. 5.8.1.1. textové části odůvodnění). Vyhláška č. 501/2006 Sb., provádějící stavební zákon stanoví, že pro každou stavbu je nutno vybudovat parkovací a odstavná stání v počtu dle ČSN 73 6110, kap. 14.1). která stanoví vzorec, do něž jako významný (ovšem nikoli jediný) parametr vstupuje součinitel vlivu stupně automobilizace, přičemž tento má být dle ČSN 73 6110 převzat z územně plánovací dokumentace. Tento územní plán tedy cílový koeficient vlivu stupně automobilizace stanoví, a to rozdílně podle části města, kdy nižší hodnota (tedy nižší požadovaný minimální počet parkovacích a odstavných stání) je stanovena pro lokality uvnitř Velkého městského okruhu s nežádoucím zavlékáním vyššího počtu automobilů. Tři pásma uvnitř VMO jsou zvolena z potřeby odlišit zvláštní charakter historického jádra města a zmenšit rozdíl koeficientu na administrativně určené hranici. Hranice pásem jsou určeny dle možností významnou ulicí, resp. komunikací, v případě její absence zelenými plochami oddělovacími části města. Zásadně hranice nevede plochami pro výstavbu budov, a to pro zamezení sporů při přesahu stavebního záměru do více pásem. Stávající ČSN 73 6110 stanoví, že ve výpočtu se jako nejmenší hodnota součinitel vlivu stupně automobilizace použije 1,0 (400 aut na 1000 obyvatel) – toto spodní omezení nelze s ohledem na aktuální trendy v náhledu na parkování považovat za dlouhodobě udržitelné a lze předpokládat, že bude v blízké době výrazně sníženo.



mmb1es7738bb1b

28-05-2020

MMB: 0233500

MAGISTRÁT MĚSTA BRNA
ODBOR ÚZEMNÍHO PLÁNOVÁNÍ
A ROZVOJE

PODÁNÍ K NÁVRHU

Návrh Územního plánu města Brna

Podatel			
Typ subjektu:	Fyzická osoba		
Příjmení, jméno:		Datum narození:	
Adresa / sídlo:			
Kontakt:	Email:	Telefon:	

Přípomínka

Dostupné malé obchody
Návrh ÚPmB obsahuje začlenění maloobchodu do většiny stavebních ploch, zároveň maloobchod nedostatečně reguluje a v rozporu s deklarovanou koncepcí nepodporuje rozptýlenou síť dobře dostupných maloobchodů jako součást města krátkých vzdáleností. Navrhují proto, aby:

- využití pro maloobchod v plochách pro bydlení (B), smíšených obytných (C) a v plochách komerční vybavenosti (W) bylo omezeno prodejní plochou do 400 m² a počtem parkovacích stání do 10,
- využití pro maloobchod v plochách smíšených obytných (C) a plochách komerční vybavenosti (W) bylo do 1.000 m² prodejní plochy a bylo podmíněno realizací v patrových objektech s polyfunkčním využitím a při současném integrování parkování o max. 30 parkovacích stáních,
- využití pro maloobchod v plochách veřejné vybavenosti (V), plochách výroby a skladování (P) a plochách lehké výroby (E) bylo podmíněně přípustné do 200 m² prodejní plochy, pokud není realizován v samostatném objektu.

Přípomínka

Podpora pěší a cyklo dopravy
ÚPmB nevyužívá dostatečně možnosti usnadnění výstavby cyklistické infrastruktury, a to mj. tím, že by požadoval napojení rozvojových lokalit na síť komunikací pro nemotorovou dopravu, klíčové cyklostezky vymezil jako veřejně prospěšné stavby či definoval místa a zařízení k bezpečnému parkování kol na klíčových přestupních uzlech. Navrhují proto, aby:

- hlavním využitím ploch dopravní infrastruktury (D) bylo i využití pro pěší a cyklistickou dopravu,
- povinnou součástí navrhovaných pozemních komunikací definovaných jako sběrné byly stavebně oddělené koridory zvláště pro cyklistickou dopravu a pěší dopravu,
- všechny lokality s počtem reálných nebo očekávaných uživatelů nad 1.500 osob obsahovaly v kartě lokality podmínku stanovující, že výstavbu v lokalitě je možné zahájit až po vybudování dopravního propojení lokality se všemi sousedícími městskými částmi samostatnými cyklostezkami a chodníky, a to stavebně oddělenými od motorové dopravy a vedenými ve směrově i výškově nejpřímější stopě,
- grafická část ÚPmB 2.2 Souhrnný výkres dopravy obsahovala také síť páteřních cyklostezek (zejména těch sloužících k propojení jednotlivých městských částí s centrem města nebo jednotlivých městských částí mezi sebou), nikoliv pouze cyklotrasy,
- páteřní cyklostezky tam, kde jejich realizaci brání chybějící veřejný pozemek, byly vymezeny jako veřejně prospěšné stavby,
- u klíčových železničních stanic a konečných tramvaje (například žel. stanice a zastávky Brno hl.n., Slatina, Chrlice, Starý Lískovec, Řečkovice a Královo Pole, konečné tramvaje Obřany, Líšeň – Holzova, Kamechy, Bosonohy, Přízřenice) byla stanovena podmínka vybudování kapacitních míst a zařízení k bezpečnému odkládání jízdních kol (bike and ride) a tam, kde jejich realizaci brání chybějící veřejný pozemek, byly vymezeny jako veřejně prospěšné stavby.

5

Připomínka

Veřejný prostor

V zájmu zvýšení využitelnosti veřejných prostranství pro pěší, cyklisty i zeleň by měl ÚPmB u novostaveb stanovit povinnost umístění odstavných stání mimo veřejná prostranství (tj. stání pro odstavení vozidla v době, kdy se nepoužívá). V oblastech s dobrou dostupností veřejnou dopravou je pak potřeba přizpůsobit minimální počet odstavných a parkovacích stání.

Navrhují proto, aby v kap. 4.1 Dopravní infrastruktura bylo stanoveno, že:

- odstavná stání se v zastavitelných plochách a v případě novostaveb ve stabilizovaných plochách zřizují mimo veřejná prostranství a s výjimkou rodinných domů v podzemních podlažích budov,
- v místech dobré dostupnosti kolejové dopravy pěší docházkou (ve vzdálenosti do 150 metrů) se součinitel vlivu stupně automobilizace redukuje na poloviční hodnotu součinitele příslušného pásma.

5

Připomínka

Ochrana zeleně

Návrh ÚPmB vágně a nedostatečně stanovuje zastoupení zeleně v různých funkčních typech ploch. Také oslabuje ochranu malých, ale významných ploch zeleně ve stabilizovaných plochách tím, že je absorbuje do jiných funkčních typů ploch. Návrh ÚPmB nezajišťuje dostatečnou ochranu přírodně cenných území, ani dostatečné vytváření prostoru pro zeleň v nové zástavbě, a to včetně ochrany nových ploch k bydlení před zátěží ze sousedních ploch výroby a skladování.

Navrhují proto, aby:

- územní plán definoval koeficient zeleně (KZ), a to následovně:

Koeficient zeleně (KZ) udává poměr nezpevněné plochy osázené vegetací a umožňující vsakování dešťové vody na terénu vůči ploše pozemku. KZ je závazný jak pro disponibilní pozemek pro stavební záměr, tak pro celou jednotlivou funkční plochu. Do koeficientu lze jako nezpevněnou plochu osázenou vegetací náhradním způsobem započít:

- $\frac{1}{3}$ plochy osazených a funkčních vegetačních střech o mocnosti souvrství do 0,3 m,
- $\frac{1}{2}$ plochy osazených a funkčních vegetačních střech o mocnosti souvrství nad 0,3 m,
- 80 % plochy osazených a funkčních vegetačních střech o mocnosti souvrství nad 1 m,
- plochu povrchu umožňujícího plnohodnotné vsakování okolo vzrostlých stromů ve zpevněných plochách (mříž, půda, půda s mulčem; nikoli dlažba atp.),
- 5 m² za každý strom ve zpevněné ploše s malou korunou (druh/kultivar s celkovou výškou do 8 m v dospělosti) a dostatečným objemem prokořenitelného prostoru,
- 20 m² za každý strom ve zpevněné ploše se střední korunou (druh/kultivar s celkovou výškou do 15 m v dospělosti) a dostatečným objemem prokořenitelného prostoru,
- 40 m² za každý strom ve zpevněné ploše s velkou korunou (druh/kultivar s celkovou výškou nad 15 m v dospělosti) a dostatečným objemem prokořenitelného prostoru,
- 5 m² za každý běžný metr fasád upravených a využitých pro pnutí popínavých dřevin nebo treláží či pergol na ozeleněných střechách při zajištění dostatečného prokořenitelného prostoru pro dané dřeviny.

Náhradním způsobem je možné započtením nahradit pouze:

- $\frac{1}{4}$ požadované plochy KZ v případě samostatně stojících rodinných domů,
- $\frac{1}{2}$ požadované plochy KZ u ostatních staveb,
- celou požadovanou plochu pouze výjimečně ve stávající kompaktní blokové zástavbě ve stabilizovaných plochách tam, kde jiným způsobem prokazatelně není možné dosáhnout existujícího urbanistického charakteru (např. v zástavbě nároží bloků a v případě nerovnoměrné parcelace)
- koeficient zeleně byl pro jednotlivé struktury zástavby stanoven následovně:
 - kompaktní: 0,3 pro stabilizované plochy a 0,5 pro zastavitelné plochy
 - volná: 0,6
 - rezidenční nízkopodlažní: 0,5
 - areálová: 0,4
 - omezená: 0,8
 - plochy bez zástavby: 0,9
- plochy nad 2 000 m², které byly definovány územním plánem z r. 1994 jako plochy zeleně (ZP či ZO) a které jsou v Návrhu ÚPmB součástí jiných typů ploch, byly vymezeny jako samostatné plochy městské zeleně (Z); jedná se např. o plochy kolem Komenského nám. (Červeného kostela), alej na tř. Kpt. Jaroše, vnitroblok u mateřské školy Chodská 15 a desítky dalších zelených plácků, parčíků či vnitrobloků,
- byly v hlavním výkresu vymezeny plochy přírodní se způsobem využití podle § 16 vyhlášky č. 501/2006 Sb., o obecných požadavcích na využívání území, zejména biocentra, zvláště chráněná území, evropsky významné lokality a registrované významné krajinné prvky, a tím byla zajištěna jejich ochrana,
- v kartách lokalit, kde sousedí plochy pro výrobu (E - plochy lehké výroby, P - plochy výroby a skladování) a plochy pro bydlení (B - plochy bydlení, C - plochy smíšené obytné), byla doplněna podmínka předchozí či souběžné realizace pásu izolační zeleně (vzrostlé zeleně o pásu šířky min. 10 m nebo rozloze min. 20 % rozlohy plochy výroby) podél sousedících hranic těchto ploch,
- v obecných zásadách technické infrastruktury bylo stanoveno, že při návrhu tras technické infrastruktury budou sítě sdružovány do koridorů pro dosažení účelného prostorového uspořádání a vytvoření prostoru pro realizaci modrozelené infrastruktury v uličním profilu; a dále, že v územích, která nejsou v současné době plynofikována, mají ostatní vedení a prvky modrozelené infrastruktury prioritu před budováním nového nízkotlakého rozvodu plynu.

4

4

Přípomínka**Hospodaření s dešťovou vodou**

Vsakování dešťové vody všude tam, kde to je možné, můžeme docílit zdravějšího vodního režimu a zmenšení efektu tepelného ostrova.

Navrhuji proto, aby:

- do obecných zásad odkanalizování bylo doplněno, že veškeré zastavitelné plochy a plochy přestaveb budou odkanalizovány oddílným systémem kanalizace a bude na nich důsledně vyžadováno hospodaření se srážkovými vodami následovně: srážkové vody budou buď zadržovány s následným sekundárním využitím anebo vsakovány na vlastním pozemku stavby nebo v jejím okolí; pouze pokud to podloží prokazatelně neumožňuje, mohou být dešťové vody vypouštěny do vodoteče nebo dešťové kanalizace, přičemž v těchto případech budou před vypouštěním brzděny v retenčních nádržích. Srážkové vody z veškerých zpevněných ploch veřejných prostranství budou vsakovány, pouze pokud to podloží prokazatelně neumožňuje, mohou být vypouštěny do vodoteče nebo dešťové kanalizace, přičemž v těchto případech budou před vypouštěním brzděny v retenčních nádržích.

VBRNE..... dne29.5.2020.....

Podpis

Vyplněný formulář zašlete na níže uvedenou adresu:

Magistrát města Brna, Odbor územního plánování a rozvoje, Kounicova 67, 601 67 Brno

MMB/0233500/2020

Připomínka č.1

Vyhodnocení připomínky:

Podatel požaduje, aby v plochách bydlení, smíšených obytných a komerční vybavenosti byla omezena velikost prodejní plochy na 400 m² a počet parkovacích míst na 10 stání. Při realizaci integrovaného parkování do 30 stání pak v rámci patrových objektů v plochách komerční vybavenosti a v plochách smíšených obytných podmíněn připustit až 1 000 m² prodejní plochy. V plochách veřejné vybavenosti, výroby a skladování a lehké výroby podmíněně připustit 200 m² prodejní plochy, pokud není maloobchod realizován v samostatném objektu. Mezi docházkovou vzdáleností maloobchodu a maximální velikostí prodejní plochy maloobchodu nelze spatřovat příčinnou souvislost. Stanovení maximální velikosti prodejní plochy nepředurčuje vzdálenost mezi jednotlivými prodejny. Snížení maximální velikosti prodejní plochy nezaručuje zlepšení časové dostupnosti maloobchodu. Pro dostupnost maloobchodu je proto podstatnější adekvátní rozmístění ploch s rozdílným způsobem využití, které umístění maloobchodu umožňují. Stanovení dané maximální velikosti prodejních ploch (a případné stanovení podmínek pro jejich umístění) je věcí odborného posouzení zpracovatele návrhu územního plánu, které vychází z reálií a odborné úvahy (viz např. plochy C). Obecně lze konstatovat, že požadavek na vyloučení maloobchodu s prodejní plochou větších než 400 resp. 1000 m² plochy nepřiměřeně zhoršuje podmínky pro vyváženou a rozmanitou síť maloobchodu, a to zejména pro ty skupiny zákazníků s rozdílnými vzorci nákupního chování, které prodejny většího plošného formátu preferují, což je v konečném důsledku v rozporu s koncepcí krátkých vzdáleností, na kterou je poukazováno. Požadavek na přísné omezení prodejní plochy nepřiměřeně snižuje potenciál k tomu určených ploch, tj. zejména ploch obytně smíšených (C) a ploch komerční vybavenosti (W). V neposlední řadě je také nutné nastavením regulativů sledovat požadavek zadání územního plánu na vytvoření široké škály možností a forem komerce v rovnoměrném zastoupení na území města.

Při hodnocení přísnosti regulativu určujícího maximální velikost prodejních ploch je nutné mít na zřeteli také ustanovení návrhu územního plánu, které stanoví, že „prodejní plochou se rozumí hrubá podlažní plocha maloobchodního zařízení, kde při prodeji zboží dochází ke kontaktu se zákazníkem (nikoli tedy sklady, komunikace, související administrativní plochy ani nezbytná příslušenství). Maloobchodním zařízením se pak v tomto kontextu rozumí jedna prodejna nebo soubor všech prodejen v rámci jednoho záměru nebo v rámci jednoho funkčně propojeného celku, popř. jako součást též plocha vně prodejny, navazující na budovu a sloužící k výše popsanému způsobu využití.“ Z výše uvedeného plyne, že je-li v rámci jednoho objektu umístováno více prodejních jednotek, jejich prodejní plochy se počítají. Nastavení regulativu příliš přísně by proto mělo za následek nemožnost umístění více (i relativně malých prodejních jednotek) v rámci jednoho záměru.

K připomínce lze také uvést, že počty parkovacích míst a stání jsou dány příslušnými předpisy a normami. Územnímu plánu nepřísluší jejich rozsah stanovovat. Jedná se o podrobnost nad rámec územního plánu.

U jednotlivých ploch s rozdílným způsobem využití lze, kromě výše uvedeného, doplnit následující:

V plochách smíšených obytných (C) je stanovena maximální velikost prodejní plochy 1 500 m². Stanovení této hranice je řádně odůvodněno v Odůvodnění pro první veřejné projednání (str. 259), a to následovně: „Využití pro maloobchod v hlavním využití je omezeno prodejní plochou do 1500 m²; při projednání konceptu byla uvedena prodejní plocha do 1000 m². Při změně velikosti výměry vycházel zpracovatel z nedávno provedeného průzkumu maloobchodního prodeje a z vlastního šetření prodejních ploch největších maloobchodních řetězců (zejména supermarketů a diskontní prodejny), ze kterých je zřejmé, že průměrná

velikost standardních typických prodejen maloobchodu se sice v průměru pohybuje v rozmezí 800-1200 m², ovšem v hustě obydlených oblastech prodejny klasických maloobchodních řetězců dosahují prodejní plochy 1500 m². Údaj byl tedy změněn v souladu se zjištěními z reality. "Maloobchod nad 1500 m² (avšak do 5000 m²) prodejní plochy lze realizovat pouze v patrových objektech při současném integrování parkování v objektu a jiné využití, pokud je zachována polyfunkčnost v ploše a využití je slučitelné s využitím navazujícího území.

V návrhu ÚPmB také byla stanovena na základě průzkumu zpracovatele maximální přípustná prodejní plocha maloobchodu 1 500 m² v plochách bydlení (B). Při projednávání návrhu ÚPmB projevila veřejnost obavu z neúměrně rozsáhlých prodejen při nevhodné lokalizaci. Tvůrci územního plánu námitkám vyšli vstříc, s tím, že prodejní plocha bude snížena na 1 000 m² a pro větší prodejnu (do 1500 m²) je třeba doložit vhodnost situačního řešení podle okolností v území. Pro ověření stanoveného údaje lze použít řetězce Lidl, Albert, Billa a Penny typu supermarket, jejichž průměrná prodejní plocha je asi 900 m² (rozptyl velikosti jednotlivých prodejen je přitom ovšem značný, pohybuje se od 500 m² až po 2 000 m²). Prodejní plocha tvoří velkou většinu (odborným odhadem cca 80 %), celkové výměry objektu. Stanovená velikost 1 000 m² prodejní plochy tak odpovídá běžným supermarketům výše uvedených řetězců, neznemožňuje tedy realizaci běžného občanského vybavení v území; větší provozovny je pak třeba prověřit podle okolností v území. Připomínce je tedy v tomto bodě částečně vyhověno.

Pro plochy komerční (W) lze uvést, že pokud by byla snížena velikost prodejní plochy na velikost uvedenou v podání (tj. 400 resp. 1000 m²), nesplňovala by tyto podmínky řada z již existujících maloobchodních prodejen, které tvoří základ maloobchodní sítě, nacházejících se ve stabilizovaných plochách. Plochy komerční vybavenosti by při restriktivním stanovení maximální velikosti prodejní plochy nemohly plnit svoji předpokládanou funkci.

V podmínkách využití plochy veřejné vybavenosti (V) není maloobchod výslovně uveden. Lze jej však řadit mezi přípustné využití, které je definováno jako „využití související, podmiňující nebo využití sloužící záměrům hlavnímu využití“. Z tohoto lze vyvozovat, že případné maloobchodní využití, ačkoliv není jeho rozsah vyjádřen plošně, musí být pouze takového rozsahu, který odpovídá potřebám daného hlavního využití. Pro úplnost lze uvést, že v ploše veřejné vybavenosti (V) je taktéž možné, avšak až po naplnění hlavní funkce, umístit jiné funkční využití.

V plochách lehké výroby (E) odůvodnění výslovně stanovuje, že „regulativ směřuje k zachování smyslu uvedených ploch: plochy by měly mít charakter primárně produkční a skladovací a neměly by být vytěžovány pro čistě maloobchodní záměry. Ilustrativně popsáno, např. běžná provozovna typizovaného maloobchodu (Lidl, Billa, Albert apod.) by zde neměla být samostatně přípustná, zatímco např. sklad sanitárního zařízení a obkládacích materiálů ve spojení s prodejnou či předváděcími místnostmi pro zákazníky typově odpovídá záměrům plochy E.“ Jedná o specifický druh prodeje, u kterého se nepředpokládá, že bude vytvářet síť základní dostupnosti maloobchodu. Vzhledem k charakteru plochy, omezování velikosti prodejní plochy není vhodným nástrojem regulace.

Plochy výroby a skladování (P) nejsou určeny pro klasický maloobchodní prodej. Vzhledem k charakteru plochy, omezování velikosti prodejní plochy není vhodným nástrojem regulace.

Připomínka č.2

Vyhodnocení připomínky:

V rámci podání je uveden názor podatele, že návrh ÚPmB nevyužívá dostatečně možnosti usnadnění výstavby cyklistické infrastruktury, požaduje vymezení „klíčových cyklostezek“ jako veřejně prospěšné stavby a definoval místa pro bezpečné parkování kol na „klíčových přestupních uzlech“.

Úkolem územního plánu je vytvářet územní podmínky pro možnost umístění záměrů, nikoliv zajistit „bezproblémovou“ realizaci všech záměrů a znát podrobné technické provedení jednotlivých úseků. Obecně územní plán stanovuje základní koncepci rozvoje území obce, ochrany jeho hodnot, jeho plošného a prostorového uspořádání, uspořádání krajiny a koncepci veřejné infrastruktury a stanovuje podmínky pro využití území. Nový Územní plán města Brna (ÚPmB) pracuje s méně podrobným měřítkem hlavního výkresu 1:10 000, než tomu je u současného (1:5000).

K požadavku na zařazení cyklistické dopravy do hlavního využití ploch dopravní infrastruktury uvádíme:

Pro dokladování transparentnosti procesu vyhodnocení podání je uvedeno také mezitimní vyhodnocení připomínky z r. 2020:

Požadavku nebylo v roce 2020 vyhověno, protože: „V rámci stanovení podmínek využití ploch v kap. 6.2. a kap. 6.3.3.10 závazné textové části je umožněno umístění cyklistické infrastruktury ve všech plochách s rozdílným způsobem využití, přičemž v plochách dopravní infrastruktury D je jejich umístění přípustné.

Požadavek na zařazení pěší a cyklistické dopravy do hlavního využití ploch dopravní infrastruktury D, jehož součástí jsou především komunikace vyššího dopravního významu tvořící páteř základního komunikačního systému, neodpovídá charakteru a způsobu vymezení ploch s rozdílným způsobem využití. Toto je primárně umožněno v plochách veřejných prostranství, které slouží obsluze ploch dopravní a technickou infrastrukturou za současného umožnění průchodu a pohybu obyvatel, tedy v rámci této plochy s rozdílným způsobem využití je cyklistická infrastruktura součástí hlavního využití.

Jelikož však v rámci stanoviska dotčeného orgánu byla uplatněna podmínka k vedení cyklistické dopravy v souběhu s komunikacemi, bude v této souvislosti zpřesněna a doplněna výroková část i odůvodnění návrhu řešení. V této souvislosti je možné prověřit případnou úpravu znění podmínek využití ploch s rozdílným způsobem využití.“

Konečné vyhodnocení připomínky se vztahuje k výslednému řešení Návrhu nového ÚPmB: V rámci zpřesnění kap. 4.1 Dopravní infrastruktura a stanovení podmínek využití ploch v kap. 6.2. a kap. 6.3.3.10 závazné textové části je umožněno umístění pěší a cyklistické infrastruktury ve všech plochách s rozdílným způsobem využití, přičemž v plochách dopravní infrastruktury D je jejich umístění přípustné i jako hlavní využití.

Tímto je požadavek zohledněn.

Další jednotlivě uvedené požadavky jsou nad rámec podrobnosti zpracování územního plánu a níže uvádíme:

Ke stanovení podmínky povinné segregace pěší a cyklistické dopravy podél sběrných komunikací a zahájení výstavby až po dobudování propojení lokality se všemi sousedními městskými částmi samostatnými stezkami a chodníky uvádíme, že je tímto již předjímano konkrétní technické řešení vlastní realizace, aniž by byla ve všech skutečnostech známa reálná možnost v území, a ne vždy je možné z hlediska různých omezení a limitů tyto podmínky naplnit. Současně jakýkoliv záměr musí splňovat platné právní předpisy a normy.

V rámci územního plánu jsou vytvářeny územní podmínky pro možnost vedení v rámci ploch nebo koridorů. To, jakým způsobem bude možné uliční prostor uspořádat, případně propojení trasovat je předmětem dalších podrobnějších stupňů projektové dokumentace a podmínek vlastníka komunikace. Podrobnost měřítka zpracování výkresu 2.2 Souhrnný výkres dopravy neumožňuje grafické zobrazení požadavku zobrazení oddělených koridorů cyklistických a pěších tras.

Z tohoto důvodu nelze této podmínce z hlediska podrobnosti zpracování územně plánovací dokumentace vyhovět.

Z hlediska požadavku na zakreslení dalších cyklotras uvádíme, že v rámci cyklistické dopravy byl zvolen obecnější přístup.

Ve výkresu 2.2. Souhrnný výkres dopravy jsou vyznačeny „vybrané samostatné cyklotrasy“, kterými jsou zpřesněny záměry ze Zásad územního rozvoje Jihomoravského kraje. Ve výkresu odůvodnění O.6 Cyklistická doprava – schéma jsou k výše uvedenému jevu navíc vyznačeny

„vybrané pouliční cyklotrasy“, které naznačují možná vybraná propojení území města, která však již nejsou závazná a je možné je operativně upravovat nebo dále doplňovat.

Grafické předurčení cyklotras by se v rámci přípravy záměrů mohlo ukázat jako omezující v případě potřeby úpravy vedení trasy; odlišné řešení by mohlo vést ke změně územního plánu a tím neúměrnému prodloužení přípravy záměrů.

Z dlouhodobých zkušeností se toto ukázalo jako nevhodné a z tohoto důvodu bylo přistoupeno k vymezení koridorů zajišťujících návaznost na koridory dle textové části nadřazené územně plánovací dokumentace (Zásad územního rozvoje Jihomoravského kraje), které jsou územním plánem zpřesněny. Všem ostatním trasám je obecně umožněno jejich umístění ve všech plochách s rozdílným způsobem využití v rámci obecných podmínek využití území. Z tohoto důvodu nelze požadavku vyhovět.

Z hlediska požadavku vymezení „páteřních“ cyklistických stezek jako veřejně prospěšné stavby je nutno uvést, že nám v současné době není znám komplexní průběh všech cyklotras a cyklostezek na správním území města a z tohoto důvodu není možné vymezit přesný průmět všech záměrů. Současně byl z hlediska přípravy zvolen obecnější přístup, aby jakýkoliv nový záměr nevyžadoval změnu územního plánu. Z tohoto důvodu nelze požadavku vyhovět.

Pokud se jedná o požadavek na vybudování kapacitních míst a zařízení k bezpečnému odkládání kol u „klíčových železničních stanic a konečných tramvají“ či parkoviště pro kola, jedná se o záměry nad podrobnost územního plánu, jejich umístění je obecně přípustné v rámci doplňujícího nebo souvisejícího využití ve všech plochách s rozdílným způsobem využití a není nutné pro ně předjímat umístění a vymezení, potažmo vymezovat plochu jako veřejně prospěšnou stavbu. Pokud není znám konkrétní projekt, nelze s přesností stanovit dotčené pozemky, a tedy i vymezit jako veřejně prospěšné stavby. Z tohoto důvodu nelze požadavku vyhovět.

Připomínka č.3

Vyhodnocení připomínky:

V závazné části ÚPmB je uvedeno, že veškeré zastavitelné plochy a plochy přestaveb budou odkanalizovány oddílným systémem kanalizace a bude na nich důsledně vyžadováno hospodaření se srážkovými vodami. Tento požadavek již ukládá v současné době platná legislativa - zákon o vodách (254/2001 Sb.) a vyhl. 501/2006 Sb. (§ 20, odst. 5c). Dále je kladen důraz na tzv. modrozelenou infrastrukturu, která má zlepšit i mikroklimatické podmínky ve městě.

Připomínka č.4

Vyhodnocení připomínky:

- Zastoupení zeleně v různých typech ploch

Zastoupení zeleně v plochách s rozdílným způsobem využití je v návrhu nového ÚPmB řešeno stanovením povinného minimálního plošného zastoupení zeleně na rostlém terénu v plochách bydlení, v plochách smíšených obytných, v plochách rekreace, a v plochách zahrádek pro disponibilní pozemky stavebního záměru a pro plochu současně (od podmínky splnit zastoupení současně i pro funkční plochu bude upuštěno).

Pořizovatel bude také požadovat stanovit toto zastoupení v podmínkách využití území i pro plochu komerční vybavenosti - W. V případě ploch výroby a skladování (P) a lehké výroby (E) bude požadavek na minimální zastoupení zeleně doplněn do karet rozvojových lokalit těchto ploch.

Vámi navrhované řešení koeficientů zeleně se nejeví účelné z následujících důvodů:

Územní plán má stanovit základní koncepci rozvoje území obce, ochranu jeho hodnot, jeho plošného a prostorového uspořádání (tj. urbanistickou koncepci), uspořádání krajiny a koncepci veřejné infrastruktury, vymezit zastavěné území, plochy a koridory, zejména zastavitelné plochy a plochy přestavby, veřejně prospěšné stavby a veřejně prospěšná opatření a územní rezervy. A stanovit podmínky pro využívání těchto ploch a koridorů. Posláním územních plánů je stanovit pravidla udržitelného rozvoje a využívání území, nikoliv regulace jednotlivých pozemků. Územní plán nesmí obsahovat podrobnosti náležejícím svým

obsahem regulačního plánu nebo územním rozhodnutím. Lze pořídit územní plán s těmito regulačními prvky, ale tato skutečnost musí být v rozhodnutí zastupitelstva o pořízení nebo zadání územního plánu výslovně uvedena.

Regulace v podrobnosti na jednotlivé druhy vegetačních prvků, kultivar, či materiálové provedení povrchů jednotlivých vegetačních prvků není v podrobnosti, která náleží územnímu plánu. Problematické se jeví aplikování tohoto principu v praxi, při posuzování záměru při vydání závazného stanoviska orgánu územního plánování a také následný monitoring těchto podmínek.

Návrh nového územního plánu navrhuje odlišnou koncepci, která však také stanovuje podíl nezastavěné plochy ve vztahu k celkové ploše pozemku, rostlého terénu umožňující vsak dešťové vody. Minimální plošné zastoupení zeleně na terénu není nutné dodržet pouze v odůvodněných případech.

Pořizovatel však udělí pokyn problematiku stanovení minimálního plošného zastoupení zeleně prověřit a upravit.

- Ochrana zeleně v jiných plochách s RZV

Z důvodů zvoleného měřítka výkresů a podrobnosti Územního plánu byla stanovena minimální velikost plochy RZV na 0,5 ha (5 000 m²) a v níže definovaných případech na 0,2 ha (2 000 m²) v souladu s ustanovením § 3 odst. 1 vyhlášky č. 501/2006 Sb. Ve výjimečných případech, pokud si to vymezení a koncepce Územního plánu vyžaduje, jsou zobrazované plochy RZV menší. Takto zvolená velikost ploch RZV vychází z principu koncepce a měřítka výkresů, kde kresba nemůže zachycovat nepřiměřený detail. Pokud existují pozemky stejného účelu využití, ale tvoří plochu podměrečnou, tj. menší než 0,5 ha, jsou zpravidla agregovány do jiných ploch RZV s jiným využitím. Tato skutečnost vychází také z projednaného konceptu územního plánu. V textové části odůvodnění je uvedeno, že plochami, které jsou vymezené ve velikosti 0,2-0,5 ha jsou plochy městské a krajinné zeleně, zvláště pak pro plochy městské zeleně uvedené ve Vyhlášce o zeleni města Brna (Nejvýznamnější plochy městské zeleně).

Pořizovatel je názoru, že vzhledem k výše uvedenému je agregovaná zeleň v rámci jiných ploch nedostatečně chráněna ve vztahu k umístování záměrů, udělí tedy pokyn doplnit obecný regulativ, který tuto skutečnost ošetří. Dále jsou uděleny pokyny na základě připomínek a námitek k návrhu ÚPmB konkrétní plochy zeleně z aktuálně platného ÚPmB vymezit, pokud budou graficky čitelné v měřítku hlavního výkresu.

- Vymezení ploch přírodních

Hlavní výkres návrhu nového územního plánu obsahuje grafické vyznačení prvků systému ÚSES (biokoridory a biocentra) a současně také vymezené plochy přírodní (plochy lesní a plochy krajinné zeleně).

Zvláště chráněná území, Evropsky významné lokality a registrované významné krajinné prvky jsou pro potřeby územního plánování obsaženy jako limit využití území (od poskytovatelů údajů) v územně analytických podkladech. Jejich přímá ochrana vyplývá z jiné legislativy, především zákona č. 114/1992 Sb. o ochraně přírody a krajiny. Nebudou tedy závazně vymezeny v hlavním výkrese, ale obsaženy jsou ve výkrese koordinačním (M1:10 000, grafická část odůvodnění).

- Předepsání izolační zeleně

V dokumentu Vyhodnocení vlivu na udržitelný rozvoj území je v kapitole A.VII.12 Kumulativní a synergické vlivy uvedeno:

V této souvislosti nebylo identifikováno synergické resp. kumulativní spolupůsobení vymezených rozvojových zón s územním soustředěním ploch výroby vůči plochám bydlení v souvisejícím území z důvodů vhodného zasazení ploch průmyslu v jednotlivých případech z hlediska vzdáleností k chráněným objektům, možnostem dopravního napojení ploch výroby a vhodného členění funkcí v území umožňujícího odclonění rezidenčních zón od zón výrobních plochami s možnostmi umístění jiné než rezidenční zástavby např. plochy smíšené, veřejná prostranství, izolační zeleň nebo občanská vybavenost. Zároveň návrh ÚP stanovuje regulativy využití ploch průmyslové výroby a lehké výroby tak, aby tyto nepredisponovaly negativní vliv působící na vlastní vymezenou plochu. Umístované záměry je třeba prověřit jednotlivě v rámci navazujících fází projektové přípravy.

Pořizovatel doporučí řešit problematiku izolační zeleně na rozhraní případných možných konfliktních hranicích ploch v rámci jednotlivých karet rozvojových lokalit a zpracovat následující cílená opatření:

Při zastavování ploch výroby v návaznosti na volnou krajinu je třeba dbát na vhodné zapojení ploch do krajiny prostřednictvím pásů izolační zeleně na rozhraní zastavitelného území a volné krajiny.

- Modrozelená infrastruktura

Všechna vedení technické infrastruktury a prvků modrozelené infrastruktury jako součást veřejně prospěšné infrastruktury jsou z hlediska jejich prostorové koordinace rovnocenná. Tomuto požadavku tedy nelze vyhovět. V kapitole 4.2 Technická infrastruktura (závazné textové části) je uvedeno, že v zastavěném území města se síť technické infrastruktury zpravidla umísťují do společných tras nebo do souběhu se stávajícími trasami technické a dopravní infrastruktury. Ve veřejných prostranstvích je nutné koordinovat všechny prvky zde umísťované. Důležitým hlediskem při posuzování priorit jednotlivých součástí veřejných prostranství při jejich koordinaci je celkový pohled na provoz a fungování města. Při návrhu tras technické infrastruktury je důležité sdružování sítí do koridorů a jejich účelné prostorové uspořádání.

Pro všechny navržené trasy technické infrastruktury je závazné jejich směrové vedení. Upřesnění tras, polohy objektů a zařízení, určení místa napojení, způsobu technického provedení a vedení přípojných tras bude provedeno při zpracování podrobnější územně plánovací nebo projektové dokumentace, a to za podmínek obecně závazných právních předpisů.

Připomínka č.5

Vyhodnocení připomínky:

Řešení dopravy v klidu v návrhu územního plánu vychází z příslušných právních předpisů (viz kap. 5.8.1.1. textové části odůvodnění). Vyhláška č. 501/2006 Sb., provádějící stavební zákon stanoví, že pro každou stavbu je nutno vybudovat parkovací a odstavná stání v počtu dle ČSN 73 6110, kap. 14.1). která stanoví vzorec, do něž jako významný (ovšem nikoli jediný) parametr vstupuje součinitel vlivu stupně automobilizace, přičemž tento má být dle ČSN 73 6110 převzat z územně plánovací dokumentace. Tento územní plán tedy cílový koeficient vlivu stupně automobilizace stanoví, a to rozdílně podle části města, kdy nižší hodnota (tedy nižší požadovaný minimální počet parkovacích a odstavných stání) je stanovena pro lokality uvnitř Velkého městského okruhu s nežádoucím zavlékáním vyššího počtu automobilů. Tři pásma uvnitř VMO jsou zvolena z potřeby odlišit zvláštní charakter historického jádra města a zmenšit rozdíl koeficientu na administrativně určené hranici. Hranice pásem jsou určeny dle možností významnou ulicí, resp. komunikací, v případě její absence zelenými plochami oddělovacími části města. Zásadně hranice nevede plochami pro výstavbu budov, a to pro zamezení sporů při přesahu stavebního záměru do více pásem. Stávající ČSN 73 6110 stanoví, že ve výpočtu se jako nejmenší hodnota součinitel vlivu stupně automobilizace použije 1,0 (400 aut na 1000 obyvatel) – toto spodní omezení nelze s ohledem na aktuální trendy v náhledu na parkování považovat za dlouhodobě udržitelné a lze předpokládat, že bude v blízké době výrazně sníženo.

MAGISTRÁT MĚSTA BRNA
ODBOR ÚZEMNÍHO PLÁNOVÁNÍ
A ROZVOJE

mmb1es7738bb2a

PODÁNÍ K NÁVRHU

Návrh Územního plánu města Brna

P66

Podatel			
Typ subjektu:	Fyzická osoba		
Příjmení, jméno:		Datum narození:	
Adresa / sídlo:			
Kontakt:	Email:	Telefon:	

1	<p>Přípomínka</p> <p>Dostupné malé obchody</p> <p>Návrh ÚPmB obsahuje začlenění maloobchodu do většiny stavebních ploch, zároveň maloobchod nedostatečně reguluje a v rozporu s deklarovanou koncepcí nepodporuje rozptýlenou síť dobře dostupných maloobchodů jako součást města krátkých vzdáleností. Navrhují proto, aby:</p> <ul style="list-style-type: none"> • využití pro maloobchod v plochách pro bydlení (B), smíšených obytných (C) a v plochách komerční vybavenosti (W) bylo omezeno prodejní plochou do 400 m² a počtem parkovacích stání do 10, • využití pro maloobchod v plochách smíšených obytných (C) a plochách komerční vybavenosti (W) bylo do 1.000 m² prodejní plochy a bylo podmíněno realizací v patrových objektech s polyfunkčním využitím a při současném integrování parkování o max. 30 parkovacích stáních, • využití pro maloobchod v plochách veřejné vybavenosti (V), plochách výroby a skladování (P) a plochách lehké výroby (E) bylo podmíněně přípustné do 200 m² prodejní plochy, pokud není realizován v samostatném objektu. 	1
2	<p>Přípomínka</p> <p>Podpora pěší a cyklo dopravy</p> <p>ÚPmB nevyužívá dostatečně možnosti usnadnění výstavby cyklistické infrastruktury, a to mj. tím, že by požadoval napojení rozvojových lokalit na síť komunikací pro nemotorovou dopravu, klíčové cyklostezky vymezil jako veřejně prospěšné stavby či definoval místa a zařízení k bezpečnému parkování kol na klíčových přestupních uzlech. Navrhují proto, aby:</p> <ul style="list-style-type: none"> • hlavním využitím ploch dopravní infrastruktury (D) bylo i využití pro pěší a cyklistickou dopravu, • povinnou součástí navrhovaných pozemních komunikací definovaných jako sběrné byly stavebně oddělené koridory zvláště pro cyklistickou dopravu a pěší dopravu, • všechny lokality s počtem reálných nebo očekávaných uživatelů nad 1.500 osob obsahovaly v kartě lokality podmínku stanovující, že výstavbu v lokalitě je možné zahájit až po vybudování dopravního propojení lokality se všemi sousedícími městskými částmi samostatnými cyklostezkami a chodníky, a to stavebně oddělenými od motorové dopravy a vedenými ve směrově i výškově nejprůběžnější stopě, • grafická část ÚPmB 2.2 Souhrnný výkres dopravy obsahovala také síť páteřních cyklostezek (zejména těch sloužících k propojení jednotlivých městských částí s centrem města nebo jednotlivých městských částí mezi sebou), nikoliv pouze cyklotrasy, • páteřní cyklostezky tam, kde jejich realizaci brání chybějící veřejný pozemek, byly vymezeny jako veřejně prospěšné stavby, • u klíčových železničních stanic a konečných tramvaje (například žel. stanice a zastávky Brno hl.n., Slatina, Chrlice, Starý Lískovec, Řečkovice a Královo Pole, konečné tramvaje Obřany, Líšeň – Holzova, Kamechy, Bosonohy, Přízřenice) byla stanovena podmínka vybudování kapacitních míst a zařízení k bezpečnému odkládání jízdních kol (bike and ride) a tam, kde jejich realizaci brání chybějící veřejný pozemek, byly vymezeny jako veřejně prospěšné stavby. 	2

Připomínka**Veřejný prostor**

V zájmu zvýšení využitelnosti veřejných prostranství pro pěší, cyklisty i zeleň by měl ÚPmB u novostaveb stanovit povinnost umístění odstavných stání mimo veřejná prostranství (tj. stání pro odstavení vozidla v době, kdy se nepoužívá). V oblastech s dobrou dostupností veřejnou dopravou je pak potřeba přizpůsobit minimální počet odstavných a parkovacích stání.

Navrhuji proto, aby v kap. 4.1 Dopravní infrastruktura bylo stanoveno, že:

- odstavná stání se v zastavitelných plochách a v případě novostaveb ve stabilizovaných plochách zřizují mimo veřejná prostranství a s výjimkou rodinných domů v podzemních podlažích budov,
- v místech dobré dostupnosti kolejové dopravy pěší docházkou (ve vzdálenosti do 150 metrů) se součinitel vlivu stupně automobilizace redukuje na poloviční hodnotu součinitele příslušného pásma.

5

5

Ochrana zeleně

Návrh ÚPmB vágně a nedostatečně stanovuje zastoupení zeleně v různých funkčních typech ploch. Také oslabuje ochranu malých, ale významných ploch zeleně ve stabilizovaných plochách tím, že je absorbuje do jiných funkčních typů ploch. Návrh ÚPmB nezajišťuje dostatečnou ochranu přírodně cenných území, ani dostatečné vytváření prostoru pro zeleň v nové zástavbě, a to včetně ochrany nových ploch k bydlení před zátěží ze sousedních ploch výroby a skladování.

Navrhují proto, aby:

- územní plán definoval koeficient zeleně (KZ), a to následovně:

Koeficient zeleně (KZ) udává poměr nezpevněné plochy osázené vegetací a umožňující vsakování dešťové vody na terénu vůči ploše pozemku. KZ je závazný jak pro disponibilní pozemek pro stavební záměr, tak pro celou jednotlivou funkční plochu. Do koeficientu lze jako nezpevněnou plochu osázenou vegetací náhradním způsobem započítat:

- 1/3 plochy osazených a funkčních vegetačních střech o mocnosti souvrství do 0,3 m,
- 1/2 plochy osazených a funkčních vegetačních střech o mocnosti souvrství nad 0,3 m,
- 80 % plochy osazených a funkčních vegetačních střech o mocnosti souvrství nad 1 m,
- plochu povrchu umožňujícího plnohodnotné vsakování okolo vzrostlých stromů ve zpevněných plochách (mříž, půda, půda s mulčem; nikoli dlažba atp.),
- 5 m² za každý strom ve zpevněné ploše s malou korunou (druh/kultivar s celkovou výškou do 8 m v dospělosti) a dostatečným objemem prokořenitelného prostoru,
- 20 m² za každý strom ve zpevněné ploše se střední korunou (druh/kultivar s celkovou výškou do 15 m v dospělosti) a dostatečným objemem prokořenitelného prostoru,
- 40 m² za každý strom ve zpevněné ploše s velkou korunou (druh/kultivar s celkovou výškou nad 15 m v dospělosti) a dostatečným objemem prokořenitelného prostoru,
- 5 m² za každý běžný metr fasád upravených a využitých pro pnutí popínavých dřevin nebo treláží či pergol na ozeleněných střechách při zajištění dostatečného prokořenitelného prostoru pro dané dřeviny.

Náhradním způsobem je možné započtením nahradit pouze:

- 1/4 požadované plochy KZ v případě samostatně stojících rodinných domů,
- 1/2 požadované plochy KZ u ostatních staveb,
- celou požadovanou plochu pouze výjimečně ve stávající kompaktní blokové zástavbě ve stabilizovaných plochách tam, kde jiným způsobem prokazatelně není možné dosáhnout existujícího urbanistického charakteru (např. v zástavbě nároží bloků a v případě nerovnoměrné parcelace)

- koeficient zeleně byl pro jednotlivé struktury zástavby stanoven následovně:

- kompaktní: 0,3 pro stabilizované plochy a 0,5 pro zastavitelné plochy
- volná: 0,6
- rezidenční nízkopodlažní: 0,5
- areálová: 0,4
- omezená: 0,8
- plochy bez zástavby: 0,9

- plochy nad 2 000 m², které byly definovány územním plánem z r. 1994 jako plochy zeleně (ZP či ZO) a které jsou v Návrhu ÚPmB součástí jiných typů ploch, byly vymezeny jako samostatné plochy městské zeleně (Z); jedná se např. o plochy kolem Komenského nám. (Červeného kostela), alej na tř. Kpt. Jaroše, vnitroblok u mateřské školy Chodská 15 a

desítky dalších zelených plácků, parčíků či vnitrobloků,

- byly v hlavním výkresu vymezeny plochy přírodní se způsobem využití podle § 16 vyhlášky č. 501/2006 Sb., o obecných požadavcích na využívání území, zejména biocentra, zvláště chráněná území, evropsky významné lokality a registrované významné krajinné prvky, a tím byla zajištěna jejich ochrana,

- v kartách lokalit, kde sousedí plochy pro výrobu (E - plochy lehké výroby, P - plochy výroby a skladování) a plochy pro bydlení (B - plochy bydlení, C - plochy smíšené obytné), byla doplněna podmínka předchozí či souběžné realizace pásu izolační zeleně (vzrostlé zeleně o pásu šířky min. 10 m nebo rozloze min. 20 % rozlohy plochy výroby) podél sousedících hranic těchto ploch,

- v obecných zásadách technické infrastruktury bylo stanoveno, že při návrhu tras technické infrastruktury budou sítě sdružovány do koridorů pro dosažení účelného prostorového uspořádání a vytvoření prostoru pro realizaci modrozelené infrastruktury v uličním profilu; a dále, že v územích, která nejsou v současné době plynofikována, mají ostatní vedení a prvky modrozelené infrastruktury prioritu před budováním nového nízkotlakého rozvodu plynu.

3

Připomínka

Hospodaření s dešťovou vodou

Vsakováním dešťové vody všude tam, kde to je možné, můžeme docílit zdravějšího vodního režimu a zmenšení efektu tepelného ostrova.

Navrhuji proto, aby:

- do obecných zásad odkanalizování bylo doplněno, že veškeré zastavitelné plochy a plochy přestaveb budou odkanalizovány oddílným systémem kanalizace a bude na nich důsledně vyžadováno hospodaření se srážkovými vodami následovně: srážkové vody budou buď zadržovány s následným sekundárním využitím anebo vsakovány na vlastním pozemku stavby nebo v jejím okolí; pouze pokud to podloží prokazatelně neumožňuje, mohou být dešťové vody vypouštěny do vodoteče nebo dešťové kanalizace, přičemž v těchto případech budou před vypouštěním brzděny v retenčních nádržích. Srážkové vody z veškerých zpevněných ploch veřejných prostranství budou vsakovány, pouze pokud to podloží prokazatelně neumožňuje, mohou být vypouštěny do vodoteče nebo dešťové kanalizace, přičemž v těchto případech budou před vypouštěním brzděny v retenčních nádržích.

3

V dne

Podpis

Vyplněný formulář zašlete na níže uvedenou adresu:

Magistrát města Brna, Odbor územního plánování a rozvoje, Kounicova 67, 601 67 Brno

MMB/0233514/2020

Připomínka č.1

Vyhodnocení připomínky:

Podatel požaduje, aby v plochách bydlení, smíšených obytných a komerční vybavenosti byla omezena velikost prodejní plochy na 400 m² a počet parkovacích míst na 10 stání. Při realizaci integrovaného parkování do 30 stání pak v rámci patrových objektů v plochách komerční vybavenosti a v plochách smíšených obytných podmíněn připustit až 1 000 m² prodejní plochy. V plochách veřejné vybavenosti, výroby a skladování a lehké výroby podmíněně připustit 200 m² prodejní plochy, pokud není maloobchod realizován v samostatném objektu. Mezi docházkovou vzdáleností maloobchodu a maximální velikostí prodejní plochy maloobchodu nelze spatřovat příčinnou souvislost. Stanovení maximální velikosti prodejní plochy nepředurčuje vzdálenost mezi jednotlivými prodejny. Snížení maximální velikosti prodejní plochy nezaručuje zlepšení časové dostupnosti maloobchodu. Pro dostupnost maloobchodu je proto podstatnější adekvátní rozmístění ploch s rozdílným způsobem využití, které umístění maloobchodu umožňují. Stanovení dané maximální velikosti prodejních ploch (a případné stanovení podmínek pro jejich umístění) je věcí odborného posouzení zpracovatele návrhu územního plánu, které vychází z reálií a odborné úvahy (viz např. plochy C). Obecně lze konstatovat, že požadavek na vyloučení maloobchodu s prodejní plochou větších než 400 resp. 1000 m² plochy nepřiměřeně zhoršuje podmínky pro vyváženou a rozmanitou síť maloobchodu, a to zejména pro ty skupiny zákazníků s rozdílnými vzorci nákupního chování, které prodejny většího plošného formátu preferují, což je v konečném důsledku v rozporu s koncepcí krátkých vzdáleností, na kterou je poukazováno. Požadavek na přísné omezení prodejní plochy nepřiměřeně snižuje potenciál k tomu určených ploch, tj. zejména ploch obytně smíšených (C) a ploch komerční vybavenosti (W). V neposlední řadě je také nutné nastavením regulativů sledovat požadavek zadání územního plánu na vytvoření široké škály možností a forem komerce v rovnoměrném zastoupení na území města.

Při hodnocení přísnosti regulativu určujícího maximální velikost prodejních ploch je nutné mít na zřeteli také ustanovení návrhu územního plánu, které stanoví, že „prodejní plochou se rozumí hrubá podlažní plocha maloobchodního zařízení, kde při prodeji zboží dochází ke kontaktu se zákazníkem (nikoli tedy sklady, komunikace, související administrativní plochy ani nezbytná příslušenství). Maloobchodním zařízením se pak v tomto kontextu rozumí jedna prodejna nebo soubor všech prodejen v rámci jednoho záměru nebo v rámci jednoho funkčně propojeného celku, popř. jako součást též plocha vně prodejny, navazující na budovu a sloužící k výše popsanému způsobu využití.“ Z výše uvedeného plyne, že je-li v rámci jednoho objektu umístováno více prodejních jednotek, jejich prodejní plochy se počítají. Nastavení regulativu příliš přísně by proto mělo za následek nemožnost umístění více (i relativně malých prodejních jednotek) v rámci jednoho záměru.

K připomínce lze také uvést, že počty parkovacích míst a stání jsou dány příslušnými předpisy a normami. Územnímu plánu nepřísluší jejich rozsah stanovovat. Jedná se o podrobnost nad rámec územního plánu.

U jednotlivých ploch s rozdílným způsobem využití lze, kromě výše uvedeného, doplnit následující:

V plochách smíšených obytných (C) je stanovena maximální velikost prodejní plochy 1 500 m². Stanovení této hranice je řádně odůvodněno v Odůvodnění pro první veřejné projednání (str. 259), a to následovně: „Využití pro maloobchod v hlavním využití je omezeno prodejní plochou do 1500 m²; při projednání konceptu byla uvedena prodejní plocha do 1000 m². Při změně velikosti výměry vycházel zpracovatel z nedávno provedeného průzkumu maloobchodního prodeje a z vlastního šetření prodejních ploch největších maloobchodních řetězců (zejména supermarketů a diskontní prodejny), ze kterých je zřejmé, že průměrná

velikost standardních typických prodejen maloobchodu se sice v průměru pohybuje v rozmezí 800-1200 m², ovšem v hustě obydlených oblastech prodejny klasických maloobchodních řetězců dosahují prodejní plochy 1500 m². Údaj byl tedy změněn v souladu se zjištěními z reality. "Maloobchod nad 1500 m² (avšak do 5000 m²) prodejní plochy lze realizovat pouze v patrových objektech při současném integrování parkování v objektu a jiné využití, pokud je zachována polyfunkčnost v ploše a využití je slučitelné s využitím navazujícího území.

V návrhu ÚPmB také byla stanovena na základě průzkumu zpracovatele maximální přípustná prodejní plocha maloobchodu 1 500 m² v plochách bydlení (B). Při projednávání návrhu ÚPmB projevila veřejnost obavu z neúměrně rozsáhlých prodejen při nevhodné lokalizaci. Tvůrci územního plánu námitkám vyšli vstříc, s tím, že prodejní plocha bude snížena na 1 000 m² a pro větší prodejnu (do 1500 m²) je třeba doložit vhodnost situačního řešení podle okolností v území. Pro ověření stanoveného údaje lze použít řetězce Lidl, Albert, Billa a Penny typu supermarket, jejichž průměrná prodejní plocha je asi 900 m² (rozptyl velikosti jednotlivých prodejen je přitom ovšem značný, pohybuje se od 500 m² až po 2 000 m²). Prodejní plocha tvoří velkou většinu (odborným odhadem cca 80 %), celkové výměry objektu. Stanovená velikost 1 000 m² prodejní plochy tak odpovídá běžným supermarketům výše uvedených řetězců, neznemožňuje tedy realizaci běžného občanského vybavení v území; větší provozovny je pak třeba prověřit podle okolností v území. Připomínce je tedy v tomto bodě částečně vyhověno.

Pro plochy komerční (W) lze uvést, že pokud by byla snížena velikost prodejní plochy na velikost uvedenou v podání (tj. 400 resp. 1000 m²), nesplňovala by tyto podmínky řada z již existujících maloobchodních prodejen, které tvoří základ maloobchodní sítě, nacházejících se ve stabilizovaných plochách. Plochy komerční vybavenosti by při restriktivním stanovení maximální velikosti prodejní plochy nemohly plnit svoji předpokládanou funkci.

V podmínkách využití plochy veřejné vybavenosti (V) není maloobchod výslovně uveden. Lze jej však řadit mezi přípustné využití, které je definováno jako „využití související, podmiňující nebo využití sloužící záměrům hlavnímu využití“. Z tohoto lze vyvozovat, že případné maloobchodní využití, ačkoliv není jeho rozsah vyjádřen plošně, musí být pouze takového rozsahu, který odpovídá potřebám daného hlavního využití. Pro úplnost lze uvést, že v ploše veřejné vybavenosti (V) je taktéž možné, avšak až po naplnění hlavní funkce, umístit jiné funkční využití.

V plochách lehké výroby (E) odůvodnění výslovně stanovuje, že „regulativ směřuje k zachování smyslu uvedených ploch: plochy by měly mít charakter primárně produkční a skladovací a neměly by být vytěžovány pro čistě maloobchodní záměry. Ilustrativně popsáno, např. běžná provozovna typizovaného maloobchodu (Lidl, Billa, Albert apod.) by zde neměla být samostatně přípustná, zatímco např. sklad sanitárního zařízení a obkládacích materiálů ve spojení s prodejnou či předváděcími místnostmi pro zákazníky typově odpovídá záměrům plochy E.“ Jedná o specifický druh prodeje, u kterého se nepředpokládá, že bude vytvářet síť základní dostupnosti maloobchodu. Vzhledem k charakteru plochy, omezování velikosti prodejní plochy není vhodným nástrojem regulace.

Plochy výroby a skladování (P) nejsou určeny pro klasický maloobchodní prodej. Vzhledem k charakteru plochy, omezování velikosti prodejní plochy není vhodným nástrojem regulace.

Připomínka č.2

Vyhodnocení připomínky:

V rámci podání je uveden názor podatele, že návrh ÚPmB nevyužívá dostatečně možnosti usnadnění výstavby cyklistické infrastruktury, požaduje vymezení „klíčových cyklostezek“ jako veřejně prospěšné stavby a definoval místa pro bezpečné parkování kol na „klíčových přestupních uzlech“.

Úkolem územního plánu je vytvářet územní podmínky pro možnost umístění záměrů, nikoliv zajistit „bezproblémovou“ realizaci všech záměrů a znát podrobné technické provedení jednotlivých úseků. Obecně územní plán stanovuje základní koncepci rozvoje území obce, ochrany jeho hodnot, jeho plošného a prostorového uspořádání, uspořádání krajiny a koncepci veřejné infrastruktury a stanovuje podmínky pro využití území. Nový Územní plán města Brna (ÚPmB) pracuje s méně podrobným měřítkem hlavního výkresu 1:10 000, než tomu je u současného (1:5000).

K požadavku na zařazení cyklistické dopravy do hlavního využití ploch dopravní infrastruktury uvádíme:

Pro dokladování transparentnosti procesu vyhodnocení podání je uvedeno také mezitimní vyhodnocení připomínky z r. 2020:

Požadavku nebylo v roce 2020 vyhověno, protože: „V rámci stanovení podmínek využití ploch v kap. 6.2. a kap. 6.3.3.10 závazné textové části je umožněno umístění cyklistické infrastruktury ve všech plochách s rozdílným způsobem využití, přičemž v plochách dopravní infrastruktury D je jejich umístění přípustné.

Požadavek na zařazení pěší a cyklistické dopravy do hlavního využití ploch dopravní infrastruktury D, jehož součástí jsou především komunikace vyššího dopravního významu tvořící páteř základního komunikačního systému, neodpovídá charakteru a způsobu vymezení ploch s rozdílným způsobem využití. Toto je primárně umožněno v plochách veřejných prostranství, které slouží obsluze ploch dopravní a technickou infrastrukturou za současného umožnění průchodu a pohybu obyvatel, tedy v rámci této plochy s rozdílným způsobem využití je cyklistická infrastruktura součástí hlavního využití.

Jelikož však v rámci stanoviska dotčeného orgánu byla uplatněna podmínka k vedení cyklistické dopravy v souběhu s komunikacemi, bude v této souvislosti zpřesněna a doplněna výroková část i odůvodnění návrhu řešení. V této souvislosti je možné prověřit případnou úpravu znění podmínek využití ploch s rozdílným způsobem využití.“

Konečné vyhodnocení připomínky se vztahuje k výslednému řešení Návrhu nového ÚPmB: V rámci zpřesnění kap. 4.1 Dopravní infrastruktura a stanovení podmínek využití ploch v kap. 6.2. a kap. 6.3.3.10 závazné textové části je umožněno umístění pěší a cyklistické infrastruktury ve všech plochách s rozdílným způsobem využití, přičemž v plochách dopravní infrastruktury D je jejich umístění přípustné i jako hlavní využití.

Tímto je požadavek zohledněn.

Další jednotlivě uvedené požadavky jsou nad rámec podrobnosti zpracování územního plánu a níže uvádíme:

Ke stanovení podmínky povinné segregace pěší a cyklistické dopravy podél sběrných komunikací a zahájení výstavby až po dobudování propojení lokality se všemi sousedními městskými částmi samostatnými stezkami a chodníky uvádíme, že je tímto již předjímano konkrétní technické řešení vlastní realizace, aniž by byla ve všech skutečnostech známa reálná možnost v území, a ne vždy je možné z hlediska různých omezení a limitů tyto podmínky naplnit. Současně jakýkoliv záměr musí splňovat platné právní předpisy a normy.

V rámci územního plánu jsou vytvářeny územní podmínky pro možnost vedení v rámci ploch nebo koridorů. To, jakým způsobem bude možné uliční prostor uspořádat, případně propojení trasovat je předmětem dalších podrobnějších stupňů projektové dokumentace a podmínek vlastníka komunikace. Podrobnost měřítka zpracování výkresu 2.2 Souhrnný výkres dopravy neumožňuje grafické zobrazení požadavku zobrazení oddělených koridorů cyklistických a pěších tras.

Z tohoto důvodu nelze této podmínce z hlediska podrobnosti zpracování územně plánovací dokumentace vyhovět.

Z hlediska požadavku na zakreslení dalších cyklotras uvádíme, že v rámci cyklistické dopravy byl zvolen obecnější přístup.

Ve výkresu 2.2. Souhrnný výkres dopravy jsou vyznačeny „vybrané samostatné cyklotrasy“, kterými jsou zpřesněny záměry ze Zásad územního rozvoje Jihomoravského kraje. Ve výkresu odůvodnění O.6 Cyklistická doprava – schéma jsou k výše uvedenému jevu navíc vyznačeny

„vybrané pouliční cyklotrasy“, které naznačují možná vybraná propojení území města, která však již nejsou závazná a je možné je operativně upravovat nebo dále doplňovat.

Grafické předurčení cyklotras by se v rámci přípravy záměrů mohlo ukázat jako omezující v případě potřeby úpravy vedení trasy; odlišné řešení by mohlo vést ke změně územního plánu a tím neúměrnému prodloužení přípravy záměrů.

Z dlouhodobých zkušeností se toto ukázalo jako nevhodné a z tohoto důvodu bylo přistoupeno k vymezení koridorů zajišťujících návaznost na koridory dle textové části nadřazené územně plánovací dokumentace (Zásad územního rozvoje Jihomoravského kraje), které jsou územním plánem zpřesněny. Všem ostatním trasám je obecně umožněno jejich umístění ve všech plochách s rozdílným způsobem využití v rámci obecných podmínek využití území. Z tohoto důvodu nelze požadavku vyhovět.

Z hlediska požadavku vymezení „páteřních“ cyklistických stezek jako veřejně prospěšné stavby je nutno uvést, že nám v současné době není znám komplexní průběh všech cyklotras a cyklostezek na správním území města a z tohoto důvodu není možné vymezit přesný průmět všech záměrů. Současně byl z hlediska přípravy zvolen obecnější přístup, aby jakýkoliv nový záměr nevyžadoval změnu územního plánu. Z tohoto důvodu nelze požadavku vyhovět.

Pokud se jedná o požadavek na vybudování kapacitních míst a zařízení k bezpečnému odkládání kol u „klíčových železničních stanic a konečných tramvají“ či parkoviště pro kola, jedná se o záměry nad podrobnost územního plánu, jejich umístění je obecně přípustné v rámci doplňujícího nebo souvisejícího využití ve všech plochách s rozdílným způsobem využití a není nutné pro ně předjímat umístění a vymezení, potažmo vymezovat plochu jako veřejně prospěšnou stavbu. Pokud není znám konkrétní projekt, nelze s přesností stanovit dotčené pozemky, a tedy i vymezit jako veřejně prospěšné stavby. Z tohoto důvodu nelze požadavku vyhovět.

Připomínka č.3

Vyhodnocení připomínky:

V závazné části ÚPmB je uvedeno, že veškeré zastavitelné plochy a plochy přestaveb budou odkanalizovány oddílným systémem kanalizace a bude na nich důsledně vyžadováno hospodaření se srážkovými vodami. Tento požadavek již ukládá v současné době platná legislativa - zákon o vodách (254/2001 Sb.) a vyhl. 501/2006 Sb. (§ 20, odst. 5c). Dále je kladen důraz na tzv. modrozelenou infrastrukturu, která má zlepšit i mikroklimatické podmínky ve městě.

Připomínka č.4

Vyhodnocení připomínky:

- Zastoupení zeleně v různých typech ploch

Zastoupení zeleně v plochách s rozdílným způsobem využití je v návrhu nového ÚPmB řešeno stanovením povinného minimálního plošného zastoupení zeleně na rostlém terénu v plochách bydlení, v plochách smíšených obytných, v plochách rekreace, a v plochách zahrádek pro disponibilní pozemky stavebního záměru a pro plochu současně (od podmínky splnit zastoupení současně i pro funkční plochu bude upuštěno).

Pořizovatel bude také požadovat stanovit toto zastoupení v podmínkách využití území i pro plochu komerční vybavenosti - W. V případě ploch výroby a skladování (P) a lehké výroby (E) bude požadavek na minimální zastoupení zeleně doplněn do karet rozvojových lokalit těchto ploch.

Vámi navrhované řešení koeficientů zeleně se nejeví účelné z následujících důvodů:

Územní plán má stanovit základní koncepci rozvoje území obce, ochranu jeho hodnot, jeho plošného a prostorového uspořádání (tj. urbanistickou koncepci), uspořádání krajiny a koncepci veřejné infrastruktury, vymezit zastavěné území, plochy a koridory, zejména zastavitelné plochy a plochy přestavby, veřejně prospěšné stavby a veřejně prospěšná opatření a územní rezervy. A stanovit podmínky pro využívání těchto ploch a koridorů. Posláním územních plánů je stanovit pravidla udržitelného rozvoje a využívání území, nikoliv regulace jednotlivých pozemků. Územní plán nesmí obsahovat podrobnosti náležejícím svým

obsahem regulačního plánu nebo územním rozhodnutím. Lze pořídit územní plán s těmito regulačními prvky, ale tato skutečnost musí být v rozhodnutí zastupitelstva o pořízení nebo zadání územního plánu výslovně uvedena.

Regulace v podrobnosti na jednotlivé druhy vegetačních prvků, kultivar, či materiálové provedení povrchů jednotlivých vegetačních prvků není v podrobnosti, která náleží územnímu plánu. Problematické se jeví aplikování tohoto principu v praxi, při posuzování záměru při vydání závazného stanoviska orgánu územního plánování a také následný monitoring těchto podmínek.

Návrh nového územního plánu navrhuje odlišnou koncepci, která však také stanovuje podíl nezastavěné plochy ve vztahu k celkové ploše pozemku, rostlého terénu umožňující vsak dešťové vody. Minimální plošné zastoupení zeleně na terénu není nutné dodržet pouze v odůvodněných případech.

Pořizovatel však udělí pokyn problematiku stanovení minimálního plošného zastoupení zeleně prověřit a upravit.

- Ochrana zeleně v jiných plochách s RZV

Z důvodů zvoleného měřítka výkresů a podrobnosti Územního plánu byla stanovena minimální velikost plochy RZV na 0,5 ha (5 000 m²) a v níže definovaných případech na 0,2 ha (2 000 m²) v souladu s ustanovením § 3 odst. 1 vyhlášky č. 501/2006 Sb. Ve výjimečných případech, pokud si to vymezení a koncepce Územního plánu vyžaduje, jsou zobrazované plochy RZV menší. Takto zvolená velikost ploch RZV vychází z principu koncepce a měřítka výkresů, kde kresba nemůže zachycovat nepřiměřený detail. Pokud existují pozemky stejného účelu využití, ale tvoří plochu podměrečnou, tj. menší než 0,5 ha, jsou zpravidla agregovány do jiných ploch RZV s jiným využitím. Tato skutečnost vychází také z projednaného konceptu územního plánu. V textové části odůvodnění je uvedeno, že plochami, které jsou vymezené ve velikosti 0,2-0,5 ha jsou plochy městské a krajinné zeleně, zvláště pak pro plochy městské zeleně uvedené ve Vyhlášce o zeleni města Brna (Nejvýznamnější plochy městské zeleně).

Pořizovatel je názoru, že vzhledem k výše uvedenému je agregovaná zeleň v rámci jiných ploch nedostatečně chráněna ve vztahu k umístování záměrů, udělí tedy pokyn doplnit obecný regulativ, který tuto skutečnost ošetří. Dále jsou uděleny pokyny na základě připomínek a námitek k návrhu ÚPmB konkrétní plochy zeleně z aktuálně platného ÚPmB vymezit, pokud budou graficky čitelné v měřítku hlavního výkresu.

- Vymezení ploch přírodních

Hlavní výkres návrhu nového územního plánu obsahuje grafické vyznačení prvků systému ÚSES (biokoridory a biocentra) a současně také vymezené plochy přírodní (plochy lesní a plochy krajinné zeleně).

Zvláště chráněná území, Evropsky významné lokality a registrované významné krajinné prvky jsou pro potřeby územního plánování obsaženy jako limit využití území (od poskytovatelů údajů) v územně analytických podkladech. Jejich přímá ochrana vyplývá z jiné legislativy, především zákona č. 114/1992 Sb. o ochraně přírody a krajiny. Nebudou tedy závazně vymezeny v hlavním výkrese, ale obsaženy jsou ve výkrese koordinačním (M1:10 000, grafická část odůvodnění).

- Předepsání izolační zeleně

V dokumentu Vyhodnocení vlivu na udržitelný rozvoj území je v kapitole A.VII.12 Kumulativní a synergické vlivy uvedeno:

V této souvislosti nebylo identifikováno synergické resp. kumulativní spolupůsobení vymezených rozvojových zón s územním soustředěním ploch výroby vůči plochám bydlení v souvisejícím území z důvodů vhodného zasazení ploch průmyslu v jednotlivých případech z hlediska vzdáleností k chráněným objektům, možnostem dopravního napojení ploch výroby a vhodného členění funkcí v území umožňujícího odclonění rezidenčních zón od zón výrobních plochami s možnostmi umístění jiné než rezidenční zástavby např. plochy smíšené, veřejná prostranství, izolační zeleň nebo občanská vybavenost. Zároveň návrh ÚP stanovuje regulativy využití ploch průmyslové výroby a lehké výroby tak, aby tyto nepredisponovaly negativní vliv působící na vlastní vymezenou plochu. Umístované záměry je třeba prověřit jednotlivě v rámci navazujících fází projektové přípravy.

Pořizovatel doporučí řešit problematiku izolační zeleně na rozhraní případných možných konfliktních hranicích ploch v rámci jednotlivých karet rozvojových lokalit a zpracovat následující cílená opatření:

Při zastavování ploch výroby v návaznosti na volnou krajinu je třeba dbát na vhodné zapojení ploch do krajiny prostřednictvím pásů izolační zeleně na rozhraní zastavitelného území a volné krajiny.

- Modrozelená infrastruktura

Všechna vedení technické infrastruktury a prvků modrozelené infrastruktury jako součást veřejně prospěšné infrastruktury jsou z hlediska jejich prostorové koordinace rovnocenná. Tomuto požadavku tedy nelze vyhovět. V kapitole 4.2 Technická infrastruktura (závazné textové části) je uvedeno, že v zastavěném území města se síť technické infrastruktury zpravidla umísťují do společných tras nebo do souběhu se stávajícími trasami technické a dopravní infrastruktury. Ve veřejných prostranstvích je nutné koordinovat všechny prvky zde umísťované. Důležitým hlediskem při posuzování priorit jednotlivých součástí veřejných prostranství při jejich koordinaci je celkový pohled na provoz a fungování města. Při návrhu tras technické infrastruktury je důležité sdružování sítí do koridorů a jejich účelné prostorové uspořádání.

Pro všechny navržené trasy technické infrastruktury je závazné jejich směrové vedení. Upřesnění tras, polohy objektů a zařízení, určení místa napojení, způsobu technického provedení a vedení přípojných tras bude provedeno při zpracování podrobnější územně plánovací nebo projektové dokumentace, a to za podmínek obecně závazných právních předpisů.

Připomínka č.5

Vyhodnocení připomínky:

Řešení dopravy v klidu v návrhu územního plánu vychází z příslušných právních předpisů (viz kap. 5.8.1.1. textové části odůvodnění). Vyhláška č. 501/2006 Sb., provádějící stavební zákon stanoví, že pro každou stavbu je nutno vybudovat parkovací a odstavná stání v počtu dle ČSN 73 6110, kap. 14.1). která stanoví vzorec, do něž jako významný (ovšem nikoli jediný) parametr vstupuje součinitel vlivu stupně automobilizace, přičemž tento má být dle ČSN 73 6110 převzat z územně plánovací dokumentace. Tento územní plán tedy cílový koeficient vlivu stupně automobilizace stanoví, a to rozdílně podle části města, kdy nižší hodnota (tedy nižší požadovaný minimální počet parkovacích a odstavných stání) je stanovena pro lokality uvnitř Velkého městského okruhu s nežádoucím zavlékáním vyššího počtu automobilů. Tři pásma uvnitř VMO jsou zvolena z potřeby odlišit zvláštní charakter historického jádra města a zmenšit rozdíl koeficientu na administrativně určené hranici. Hranice pásem jsou určeny dle možností významnou ulicí, resp. komunikací, v případě její absence zelenými plochami oddělovacími částí města. Zásadně hranice nevede plochami pro výstavbu budov, a to pro zamezení sporů při přesahu stavebního záměru do více pásem. Stávající ČSN 73 6110 stanoví, že ve výpočtu se jako nejmenší hodnota součinitel vlivu stupně automobilizace použije 1,0 (400 aut na 1000 obyvatel) – toto spodní omezení nelze s ohledem na aktuální trendy v náhledu na parkování považovat za dlouhodobě udržitelné a lze předpokládat, že bude v blízké době výrazně sníženo.



mmb1es7738bb4d

MAGISTRÁT MĚSTA BRNA	
Odbor územního plánování a rozvoje	
Číslo:	28-05-2020
Číslo MMB:	0233548
Pril.	

MAGISTRÁT MĚSTA BRNA
 ODBOR ÚZEMNÍHO PLÁNOVÁNÍ
 A ROZVOJE

PODÁNÍ K NÁVRHU

Návrh Územního plánu města Brna

Podatel			
Typ subjektu:	Fyzická osoba		
Příjmení, jméno:		Datum narození:	
Adresa / sídlo:			
Kontakt:	Email:	Telefon:	

Přípomínka	<p>Podpora pěší a cyklo dopravy</p> <p>ÚPmB nevyužívá dostatečně možnosti usnadnění výstavby cyklistické infrastruktury, a to mj. tím, že by požadoval napojení rozvojových lokalit na síť komunikací pro nemotorovou dopravu, klíčové cyklostezky vymezil jako veřejně prospěšné stavby či definoval místa a zařízení k bezpečnému parkování kol na klíčových přestupních uzlech.</p> <p>Navrhují proto, aby:</p> <ul style="list-style-type: none"> • hlavním využitím ploch dopravní infrastruktury (D) bylo i využití pro pěší a cyklistickou dopravu, • povinnou součástí navrhovaných pozemních komunikací definovaných jako sběrné byly stavebně oddělené koridory zvláště pro cyklistickou dopravu a pěší dopravu, • všechny lokality s počtem reálných nebo očekávaných uživatelů nad 1.500 osob obsahovaly v kartě lokality podmínku stanovující, že výstavbu v lokalitě je možné zahájit až po vybudování dopravního propojení lokality se všemi sousedícími městskými částmi samostatnými cyklostezkami a chodníky, a to stavebně oddělenými od motorové dopravy a vedenými ve směrově i výškově nejprůběžnější stopě, • grafická část ÚPmB 2.2 Souhrnný výkres dopravy obsahovala také síť páteřních cyklostezek (zejména těch sloužících k propojení jednotlivých městských částí s centrem města nebo jednotlivých městských částí mezi sebou), nikoliv pouze cyklotrasy, • páteřní cyklostezky tam, kde jejich realizaci brání chybějící veřejný pozemek, byly vymezeny jako veřejně prospěšné stavby, • u klíčových železničních stanic a konečných tramvaje (například žel. stanice a zastávky Brno hl.n., Slatina, Chrlice, Starý Lískovec, Řečkovice a Královo Pole, konečné tramvaje Obřany, Líšeň - Holzova, Kamechy, Bosonohy, Přizřenice) byla stanovena podmínka vybudování kapacitních míst a zařízení k bezpečnému odkládání jízdních kol (bike and ride) a tam, kde jejich realizaci brání chybějící veřejný pozemek, byly vymezeny jako veřejně prospěšné stavby.
------------	---

Ochrana zeleně

Návrh ÚPmB vážně a nedostatečně stanovuje zastoupení zeleně v různých funkčních typech ploch. Také oslabuje ochranu malých, ale významných ploch zeleně ve stabilizovaných plochách tím, že je absorbuje do jiných funkčních typů ploch. Návrh ÚPmB nezajišťuje dostatečnou ochranu přírodně cenných území, ani dostatečné vytváření prostoru pro zeleň v nové zástavbě, a to včetně ochrany nových ploch k bydlení před zátěží ze sousedních ploch výroby a skladování.

Navrhují proto, aby:

- územní plán definoval koeficient zeleně (KZ), a to následovně:

Koeficient zeleně (KZ) udává poměr nezpevněné plochy osázené vegetací a umožňující vsakování dešťové vody na terénu vůči ploše pozemku. KZ je závazný jak pro disponibilní pozemek pro stavební záměr, tak pro celou jednotlivou funkční plochu. Do koeficientu lze jako nezpevněnou plochu osázenou vegetací náhradním způsobem započítat:

- $\frac{1}{3}$ plochy osázených a funkčních vegetačních střech o mocnosti souvrství do 0,3 m,
- $\frac{1}{2}$ plochy osázených a funkčních vegetačních střech o mocnosti souvrství nad 0,3 m,
- 80 % plochy osázených a funkčních vegetačních střech o mocnosti souvrství nad 1 m,
- plochu povrchu umožňujícího plnohodnotné vsakování okolo vzrostlých stromů ve zpevněných plochách (mříž, půda, půda s mulčem; nikoli dlažba atp.),
- 5 m² za každý strom ve zpevněné ploše s malou korunou (druh/kultivar s celkovou výškou do 8 m v dospělosti) a dostatečným objemem prokořenitelného prostoru,
- 20 m² za každý strom ve zpevněné ploše se střední korunou (druh/kultivar s celkovou výškou do 15 m v dospělosti) a dostatečným objemem prokořenitelného prostoru,
- 40 m² za každý strom ve zpevněné ploše s velkou korunou (druh/kultivar s celkovou výškou nad 15 m v dospělosti) a dostatečným objemem prokořenitelného prostoru,
- 5 m² za každý běžný metr fasád upravených a využitých pro pnutí popínavých dřevin nebo treláží či pergol na ozeleněných střechách při zajištění dostatečného prokořenitelného prostoru pro dané dřeviny.

Náhradním způsobem je možné započtením nahradit pouze:

- $\frac{1}{4}$ požadované plochy KZ v případě samostatně stojících rodinných domů,
- $\frac{1}{2}$ požadované plochy KZ u ostatních staveb,
- celou požadovanou plochu pouze výjimečně ve stávající kompaktní blokové zástavbě ve stabilizovaných plochách tam, kde jiným způsobem prokazatelně není možné dosáhnout existujícího urbanistického charakteru (např. v zástavbě nároží bloků a v případě nerovnoměrné parcelace)
- koeficient zeleně byl pro jednotlivé struktury zástavby stanoven následovně:
 - kompaktní: 0,3 pro stabilizované plochy a 0,5 pro zastavitelné plochy
 - volná: 0,6
 - rezidenční nízkopodlažní: 0,5
 - areálová: 0,4
 - omezená: 0,8
 - plochy bez zástavby: 0,9
- plochy nad 2 000 m², které byly definovány územním plánem z r. 1994 jako plochy zeleně (ZP či ZO) a které jsou v Návrhu ÚPmB součástí jiných typů ploch, byly vymezeny jako samostatné plochy městské zeleně (Z); jedná se např. o plochy kolem Komenského nám. (Červeného kostela), alej na tř. Jaroše, vnitroblok u mateřské školy Chodská 15 a desítky dalších zelených pláček, parčíků či vnitrobloků,
- byly v hlavním výkresu vymezeny plochy přírodní se způsobem využití podle § 16 vyhlášky č. 501/2006 Sb., o obecných požadavcích na využívání území, zejména biocentra, zvláště chráněná území, evropsky významné lokality a registrované významné krajinné prvky, a tím byla zajištěna jejich ochrana,
- v kartách lokalit, kde sousedí plochy pro výrobu (E – plochy lehké výroby, P – plochy výroby a skladování) a plochy pro bydlení (B – plochy bydlení, C – plochy smíšené obytné), byla doplněna podmínka předchozí či souběžné realizace pásu izolační zeleně (vzrostlé zeleně o pásu šířky min. 10 m nebo rozloze min. 20 % rozlohy plochy výroby) podél sousedících hranic těchto ploch,
- v obecných zásadách technické infrastruktury bylo stanoveno, že při návrhu tras technické infrastruktury budou sítě sdružovány do koridorů pro dosažení účelného prostorového uspořádání a vytvoření prostoru pro realizaci modrozelené infrastruktury v uličním profilu; a dále, že v územích, která nejsou v současné době plynofikována, mají ostatní vedení a prvky modrozelené infrastruktury prioritu před budováním nového nízkotlakého rozvodu plynu.

V dne	Podpis
Vyplněný formulář zašlete na níže uvedenou adresu: Magistrát města Brna, Odbor územního plánování a rozvoje, Kounicova 67, 601 67 Brno	

MMB/0233548/2020

Připomínka č.2

Vyhodnocení připomínky:

V rámci podání je uveden názor podatele, že návrh ÚPmB nevyužívá dostatečně možnosti usnadnění výstavby cyklistické infrastruktury, požaduje vymezení „klíčových cyklostezek“ jako veřejně prospěšné stavby a definoval místa pro bezpečné parkování kol na „klíčových přestupních uzlech“.

Úkolem územního plánu je vytvářet územní podmínky pro možnost umístění záměrů, nikoliv zajistit „bezproblémovou“ realizaci všech záměrů a znát podrobné technické provedení jednotlivých úseků. Obecně územní plán stanovuje základní koncepci rozvoje území obce, ochrany jeho hodnot, jeho plošného a prostorového uspořádání, uspořádání krajiny a koncepci veřejné infrastruktury a stanovuje podmínky pro využití území. Nový Územní plán města Brna (ÚPmB) pracuje s méně podrobným měřítkem hlavního výkresu 1:10 000, než tomu je u současného (1:5000).

K požadavku na zařazení cyklistické dopravy do hlavního využití ploch dopravní infrastruktury uvádíme:

Pro dokladování transparentnosti procesu vyhodnocení podání je uvedeno také mezitímní vyhodnocení připomínky z r. 2020:

Požadavku nebylo v roce 2020 vyhověno, protože: „V rámci stanovení podmínek využití ploch v kap. 6.2. a kap. 6.3.3.10 závazné textové části je umožněno umístění cyklistické infrastruktury ve všech plochách s rozdílným způsobem využití, přičemž v plochách dopravní infrastruktury D je jejich umístění přípustné.

Požadavek na zařazení pěší a cyklistické dopravy do hlavního využití ploch dopravní infrastruktury D, jehož součástí jsou především komunikace vyššího dopravního významu tvořící páteř základního komunikačního systému, neodpovídá charakteru a způsobu vymezení ploch s rozdílným způsobem využití. Toto je primárně umožněno v plochách veřejných prostranství, které slouží obsluze ploch dopravní a technickou infrastrukturou za současného umožnění průchodu a pohybu obyvatel, tedy v rámci této plochy s rozdílným způsobem využití je cyklistická infrastruktura součástí hlavního využití.

Jelikož však v rámci stanoviska dotčeného orgánu byla uplatněna podmínka k vedení cyklistické dopravy v souběhu s komunikacemi, bude v této souvislosti zpřesněna a doplněna výroková část i odůvodnění návrhu řešení. V této souvislosti je možné prověřit případnou úpravu znění podmínek využití ploch s rozdílným způsobem využití.“

Konečné vyhodnocení připomínky se vztahuje k výslednému řešení Návrhu nového ÚPmB:

V rámci zpřesnění kap. 4.1 Dopravní infrastruktura a stanovení podmínek využití ploch v kap. 6.2. a kap. 6.3.3.10 závazné textové části je umožněno umístění pěší a cyklistické infrastruktury ve všech plochách s rozdílným způsobem využití, přičemž v plochách dopravní infrastruktury D je jejich umístění přípustné i jako hlavní využití.

Tímto je požadavek zohledněn.

Další jednotlivě uvedené požadavky jsou nad rámec podrobnosti zpracování územního plánu a níže uvádíme:

Ke stanovení podmínky povinné segregace pěší a cyklistické dopravy podél sběrných komunikací a zahájení výstavby až po dobudování propojení lokality se všemi sousedními městskými částmi samostatnými stezkami a chodníky uvádíme, že je tímto již předjíráno konkrétní technické řešení vlastní realizace, aniž by byla ve všech skutečnostech známa reálná možnost v území, a ne vždy je možné z hlediska různých omezení a limitů tyto podmínky naplnit. Současně jakýkoliv záměr musí splňovat platné právní předpisy a normy.

V rámci územního plánu jsou vytvářeny územní podmínky pro možnost vedení v rámci ploch nebo koridorů. To, jakým způsobem bude možné uliční prostor uspořádat, případně propojení trasovat je předmětem dalších podrobnějších stupňů projektové dokumentace a podmínek vlastníka komunikace. Podrobnost měřítka zpracování výkresu 2.2 Souhrnný výkres dopravy

neumožňuje grafické zobrazení požadavku zobrazení oddělených koridorů cyklistických a pěších tras.

Z tohoto důvodu nelze této podmínce z hlediska podrobnosti zpracování územně plánovací dokumentace vyhovět.

Z hlediska požadavku na zakreslení dalších cyklotras uvádíme, že v rámci cyklistické dopravy byl zvolen obecnější přístup.

Ve výkrese 2.2. Souhrnný výkres dopravy jsou vyznačeny „vybrané samostatné cyklotrasy“, kterými jsou zpřesněny záměry ze Zásad územního rozvoje Jihomoravského kraje. Ve výkresu odůvodnění O.6 Cyklistická doprava – schéma jsou k výše uvedenému jevu navíc vyznačeny „vybrané pouliční cyklotrasy“, které naznačují možná vybraná propojení území města, která však již nejsou závazná a je možné je operativně upravovat nebo dále doplňovat.

Grafické předurčení cyklotras by se v rámci přípravy záměrů mohlo ukázat jako omezující v případě potřeby úpravy vedení trasy; odlišné řešení by mohlo vést ke změně územního plánu a tím neúměrnému prodloužení přípravy záměrů.

Z dlouhodobých zkušeností se toto ukázalo jako nevhodné a z tohoto důvodu bylo přistoupeno k vymezení koridorů zajišťujících návaznost na koridory dle textové části nadřazené územně plánovací dokumentace (Zásad územního rozvoje Jihomoravského kraje), které jsou územním plánem zpřesněny. Všem ostatním trasám je obecně umožněno jejich umístění ve všech plochách s rozdílným způsobem využití v rámci obecných podmínek využití území. Z tohoto důvodu nelze požadavku vyhovět.

Z hlediska požadavku vymezení „páteřních“ cyklistických stezek jako veřejně prospěšné stavby je nutno uvést, že nám v současné době není znám komplexní průběh všech cyklotras a cyklostezek na správním území města a z tohoto důvodu není možné vymezit přesný průmět všech záměrů. Současně byl z hlediska přípravy zvolen obecnější přístup, aby jakýkoliv nový záměr nevyžadoval změnu územního plánu. Z tohoto důvodu nelze požadavku vyhovět.

Pokud se jedná o požadavek na vybudování kapacitních míst a zařízení k bezpečnému odkládání kol u „klíčových železničních stanic a konečných tramvají“ či parkoviště pro kola, jedná se o záměry nad podrobnost územního plánu, jejich umístění je obecně přípustné v rámci doplňujícího nebo souvisejícího využití ve všech plochách s rozdílným způsobem využití a není nutné pro ně předjímat umístění a vymezení, potažmo vymezovat plochu jako veřejně prospěšnou stavbu. Pokud není znám konkrétní projekt, nelze s přesností stanovit dotčené pozemky, a tedy i vymezit jako veřejně prospěšné stavby. Z tohoto důvodu nelze požadavku vyhovět.

Připomínka č.4

Vyhodnocení připomínky:

- Zastoupení zeleně v různých typech ploch

Zastoupení zeleně v plochách s rozdílným způsobem využití je v návrhu nového ÚPmB řešeno stanovením povinného minimálního plošného zastoupení zeleně na rostlém terénu v plochách bydlení, v plochách smíšených obytných, v plochách rekreace, a v plochách zahrádek pro disponibilní pozemky stavebního záměru a pro plochu současně (od podmínky splnit zastoupení současně i pro funkční plochu bude upuštěno).

Pořizovatel bude také požadovat stanovit toto zastoupení v podmínkách využití území i pro plochu komerční vybavenosti - W. V případě ploch výroby a skladování (P) a lehké výroby (E) bude požadavek na minimální zastoupení zeleně doplněn do karet rozvojových lokalit těchto ploch.

Vámi navrhované řešení koeficientů zeleně se nejeví účelné z následujících důvodů:

Územní plán má stanovit základní koncepci rozvoje území obce, ochranu jeho hodnot, jeho plošného a prostorového uspořádání (tj. urbanistickou koncepci), uspořádání krajiny a koncepci veřejné infrastruktury, vymezit zastavěné území, plochy a koridory, zejména zastavitelné plochy a plochy přestavby, veřejně prospěšné stavby a veřejně prospěšná opatření a územní rezervy. A stanovit podmínky pro využívání těchto ploch a koridorů. Posláním územních plánů je stanovit pravidla udržitelného rozvoje a využívání území, nikoliv regulace jednotlivých pozemků. Územní plán nesmí obsahovat podrobnosti náležejícím svým obsahem regulačnímu plánu nebo územním rozhodnutím. Lze pořídit územní plán s

těmito regulačními prvky, ale tato skutečnost musí být v rozhodnutí zastupitelstva o pořízení nebo zadání územního plánu výslovně uvedena.

Regulace v podrobnosti na jednotlivé druhy vegetačních prvků, kultivar, či materiálůvé provedení povrchů jednotlivých vegetačních prvků není v podrobnosti, která náleží územnímu plánu. Problematické se jeví aplikování tohoto principu v praxi, při posuzování záměru při vydání závazného stanoviska orgánu územního plánování a také následný monitoring těchto podmínek.

Návrh nového územního plánu navrhuje odlišnou koncepci, která však také stanovuje podíl nezastavěné plochy ve vztahu k celkové ploše pozemku, rostlého terénu umožňující vsak dešťové vody. Minimální plošné zastoupení zeleně na terénu není nutné dodržet pouze v odůvodněných případech.

Pořizovatel však udělí pokyn problematiku stanovení minimálního plošného zastoupení zeleně prověřit a upravit.

- Ochrana zeleně v jiných plochách s RZV

Z důvodů zvoleného měřítka výkresů a podrobnosti Územního plánu byla stanovena minimální velikost plochy RZV na 0,5 ha (5 000 m²) a v níže definovaných případech na 0,2 ha (2 000 m²) v souladu s ustanovením § 3 odst. 1 vyhlášky č. 501/2006 Sb. Ve výjimečných případech, pokud si to vymezení a koncepce Územního plánu vyžaduje, jsou zobrazované plochy RZV menší. Takto zvolená velikost ploch RZV vychází z principu koncepce a měřítka výkresů, kde kresba nemůže zachycovat nepřiměřený detail. Pokud existují pozemky stejného účelu využití, ale tvoří plochu podměrečnou, tj. menší než 0,5 ha, jsou zpravidla agregovány do jiných ploch RZV s jiným využitím. Tato skutečnost vychází také z projednaného konceptu územního plánu. V textové části odůvodnění je uvedeno, že plochami, které jsou vymezované ve velikosti 0,2-0,5 ha jsou plochy městské a krajinné zeleně, zvláště pak pro plochy městské zeleně uvedené ve Vyhlášce o zeleni města Brna (Nejvýznamnější plochy městské zeleně).

Pořizovatel je názoru, že vzhledem k výše uvedenému je agregovaná zeleň v rámci jiných ploch nedostatečně chráněna ve vztahu k umístování záměrů, udělí tedy pokyn doplnit obecný regulativ, který tuto skutečnost ošetří. Dále jsou uděleny pokyny na základě připomínek a námitek k návrhu ÚPmB konkrétní plochy zeleně z aktuálně platného ÚPmB vymezit, pokud budou graficky čitelné v měřítku hlavního výkresu.

- Vymezení ploch přírodních

Hlavní výkres návrhu nového územního plánu obsahuje grafické vyznačení prvků systému ÚSES (biokoridory a biocentra) a současně také vymezené plochy přírodní (plochy lesní a plochy krajinné zeleně).

Zvláště chráněná území, Evropsky významné lokality a registrované významné krajinné prvky jsou pro potřeby územního plánování obsaženy jako limit využití území (od poskytovatelů údajů) v územně analytických podkladech. Jejich přímá ochrana vyplývá z jiné legislativy, především zákona č. 114/1992 Sb. o ochraně přírody a krajiny. Nebudou tedy závazně vymezeny v hlavním výkrese, ale obsaženy jsou ve výkrese koordinačním (M1:10 000, grafická část odůvodnění).

- Předepsání izolační zeleně

V dokumentu Vyhodnocení vlivu na udržitelný rozvoj území je v kapitole A.VII.12 Kumulativní a synergické vlivy uvedeno:

V této souvislosti nebylo identifikováno synergické resp. kumulativní spolupůsobení vymezených rozvojových zón s územním soustředěním ploch výroby vůči plochám bydlení v souvisejícím území z důvodů vhodného zasazení ploch průmyslu v jednotlivých případech z hlediska vzdáleností k chráněným objektům, možnostem dopravního napojení ploch výroby a vhodného členění funkcí v území umožňujícího odclonění rezidenčních zón od zón výrobních plochami s možnostmi umístění jiné než rezidenční zástavby např. plochy smíšené, veřejná prostranství, izolační zeleň nebo občanská vybavenost. Zároveň návrh ÚP stanovuje regulativy využití ploch průmyslové výroby a lehké výroby tak, aby tyto nepredisponovaly negativní vliv působící na vlastní vymezenou plochu. Umístované záměry je třeba prověřit jednotlivě v rámci navazujících fází projektové přípravy.

Pořizovatel doporučí řešit problematiku izolační zeleně na rozhraní případných možných konfliktních hranicích ploch v rámci jednotlivých karet rozvojových lokalit a zpracovat následující cílená opatření:

Při zastavování ploch výroby v návaznosti na volnou krajinu je třeba dbát na vhodné zapojení ploch do krajiny prostřednictvím pásů izolační zeleně na rozhraní zastavitelného území a volné krajiny.

- Modrozelená infrastruktura

Všechna vedení technické infrastruktury a prvků modrozelené infrastruktury jako součást veřejně prospěšné infrastruktury jsou z hlediska jejich prostorové koordinace rovnocenná. Tomuto požadavku tedy nelze vyhovět. V kapitole 4.2 Technická infrastruktura (závazné textové části) je uvedeno, že v zastavěném území města se síť technické infrastruktury zpravidla umísťují do společných tras nebo do souběhu se stávajícími trasami technické a dopravní infrastruktury. Ve veřejných prostranstvích je nutné koordinovat všechny prvky zde umísťované. Důležitým hlediskem při posuzování priorit jednotlivých součástí veřejných prostranství při jejich koordinaci je celkový pohled na provoz a fungování města. Při návrhu tras technické infrastruktury je důležité sdružování sítí do koridorů a jejich účelné prostorové uspořádání.

Pro všechny navržené trasy technické infrastruktury je závazné jejich směrové vedení. Upřesnění tras, polohy objektů a zařízení, určení místa napojení, způsobu technického provedení a vedení přípojných tras bude provedeno při zpracování podrobnější územně plánovací nebo projektové dokumentace, a to za podmínek obecně závazných právních předpisů.



mmb1e57738bb9b

Došlo: 28-05-2020

Č.j. MMB: 0233624

Přil.:

MAGISTRÁT MĚSTA BRNA
ODBOR ÚZEMNÍHO PLÁNOVÁNÍ
A ROZVOJE

PODÁNÍ K NÁVRHU

Návrh Územního plánu města Brna

869

Podatel	
Typ subjektu:	Fyzická osoba
Příjmení, jméno:	Datum narození:
Adresa / sídlo:	
Kontakt:	Email: Telefon:

1	<p>Připomínka</p> <p>Dostupné malé obchody Návrh ÚPmB obsahuje začlenění maloobchodu do většiny stavebních ploch, zároveň maloobchod nedostatečně reguluje a v rozporu s deklarovanou koncepcí nepodporuje rozptýlenou síť dobře dostupných maloobchodů jako součást města krátkých vzdáleností. Navrhují proto, aby:</p> <ul style="list-style-type: none"> • využití pro maloobchod v plochách pro bydlení (B), smíšených obytných (C) a v plochách komerční vybavenosti (W) bylo omezeno prodejní plochou do 400 m² a počtem parkovacích stání do 10, • využití pro maloobchod v plochách smíšených obytných (C) a plochách komerční vybavenosti (W) bylo do 1.000 m² prodejní plochy a bylo podmíněno realizací v patrových objektech s polyfunkčním využitím a při současném integrování parkování o max. 30 parkovacích stáních, • využití pro maloobchod v plochách veřejné vybavenosti (V), plochách výroby a skladování (P) a plochách lehké výroby (E) bylo podmíněně přípustné do 200 m² prodejní plochy, pokud není realizován v samostatném objektu. 	1
2	<p>Připomínka</p> <p>Podpora pěší a cyklo dopravy ÚPmB nevyužívá dostatečně možnosti usnadnění výstavby cyklistické infrastruktury, a to mj. tím, že by požadoval napojení rozvojových lokalit na síť komunikací pro nemotorovou dopravu, klíčové cyklostezky vymezil jako veřejně prospěšné stavby či definoval místa a zařízení k bezpečnému parkování kol na klíčových přestupních uzlech. Navrhují proto, aby:</p> <ul style="list-style-type: none"> • hlavním využitím ploch dopravní infrastruktury (D) bylo i využití pro pěší a cyklistickou dopravu, • povinnou součástí navrhovaných pozemních komunikací definovaných jako sběrné byly stavebně oddělené koridory zvláště pro cyklistickou dopravu a pěší dopravu, • všechny lokality s počtem reálných nebo očekávaných uživatelů nad 1.500 osob obsahovaly v kartě lokality podmínku stanovující, že výstavbu v lokalitě je možné zahájit až po vybudování dopravního propojení lokality se všemi sousedícími městskými částmi samostatnými cyklostezkami a chodníky, a to stavebně oddělenými od motorové dopravy a vedenými ve směrově i výškově nejprůmějšší stopě, • grafická část ÚPmB 2.2 Souhrnný výkres dopravy obsahovala také síť páteřních cyklostezek (zejména těch sloužících k propojení jednotlivých městských částí s centrem města nebo jednotlivých městských částí mezi sebou), nikoliv pouze cyklotrasy, • páteřní cyklostezky tam, kde jejich realizaci brání chybějící veřejný pozemek, byly vymezeny jako veřejně prospěšné stavby, • u klíčových železničních stanic a konečných tramvaje (například žel. stanice a zastávky Brno hl.n., Slatina, Chrlice, Starý Lískovec, Řečkovice a Královo Pole, konečné tramvaje Obřany, Líšeň - Holzova, Kamechy, Bosonohy, Přizřemice) byla stanovena podmínka vybudování kapacitních míst a zařízení k bezpečnému odkládání jízdních kol (bike and ride) a tam, kde jejich realizaci brání chybějící veřejný pozemek, byly vymezeny jako veřejně prospěšné stavby. 	2

Připomínka**Veřejný prostor**

V zájmu zvýšení využitelnosti veřejných prostranství pro pěší, cyklisty i zeleň by měl ÚPmB u novostaveb stanovit povinnost umístění odstavných stání mimo veřejná prostranství (tj. stání pro odstavení vozidla v době, kdy se nepoužívá). V oblastech s dobrou dostupností veřejnou dopravou je pak potřeba přizpůsobit minimální počet odstavných a parkovacích stání.

Navrhuji proto, aby v kap. 4.1 Dopravní infrastruktura bylo stanoveno, že:

- odstavná stání se v zastavitelných plochách a v případě novostaveb ve stabilizovaných plochách zřizují mimo veřejná prostranství a s výjimkou rodinných domů v podzemních podlažích budov,
- v místech dobré dostupnosti kolejové dopravy pěší docházkou (ve vzdálenosti do 150 metrů) se součinitel vlivu stupně automobilizace redukuje na poloviční hodnotu součinitele příslušného pásma.

5

5

Ochrana zeleně

Návrh ÚPmB vágně a nedostatečně stanovuje zastoupení zeleně v různých funkčních typech ploch. Také oslabuje ochranu malých, ale významných ploch zeleně ve stabilizovaných plochách tím, že je absorbuje do jiných funkčních typů ploch. Návrh ÚPmB nezajišťuje dostatečnou ochranu přírodně cenných území, ani dostatečné vytváření prostoru pro zeleň v nové zástavbě, a to včetně ochrany nových ploch k bydlení před zátěží ze sousedních ploch výroby a skladování.

Navrhují proto, aby:

- územní plán definoval koeficient zeleně (KZ), a to následovně:

Koeficient zeleně (KZ) udává poměr nezpevněné plochy osázené vegetací a umožňující vsakování dešťové vody na terénu vůči ploše pozemku. KZ je závazný jak pro disponibilní pozemek pro stavební záměr, tak pro celou jednotlivou funkční plochu. Do koeficientu lze jako nezpevněnou plochu osázenou vegetací náhradním způsobem započítat:

- $\frac{1}{3}$ plochy osazených a funkčních vegetačních střeš o mocnosti souvrství do 0,3 m,
- $\frac{1}{2}$ plochy osazených a funkčních vegetačních střeš o mocnosti souvrství nad 0,3 m,
- 80 % plochy osazených a funkčních vegetačních střeš o mocnosti souvrství nad 1 m,
- plochu povrchu umožňujícího plnohodnotné vsakování okolo vzrostlých stromů ve zpevněných plochách (mříž, půda, půda s mulčem; nikoli dlažba atp.),
- 5 m² za každý strom ve zpevněné ploše s malou korunou (druh/kultivar s celkovou výškou do 8 m v dospělosti) a dostatečným objemem prokořenitelného prostoru,
- 20 m² za každý strom ve zpevněné ploše se střední korunou (druh/kultivar s celkovou výškou do 15 m v dospělosti) a dostatečným objemem prokořenitelného prostoru,
- 40 m² za každý strom ve zpevněné ploše s velkou korunou (druh/kultivar s celkovou výškou nad 15 m v dospělosti) a dostatečným objemem prokořenitelného prostoru,
- 5 m² za každý běžný metr fasád upravených a využitých pro pnutí popínavých dřevin nebo trelaží či pergol na ozeleněných střeších při zajištění dostatečného prokořenitelného prostoru pro dané dřeviny.

Náhradním způsobem je možné započtením nahradit pouze:

- $\frac{1}{4}$ požadované plochy KZ v případě samostatně stojících rodinných domů,
- $\frac{1}{2}$ požadované plochy KZ u ostatních staveb,
- celou požadovanou plochu pouze výjimečně ve stávající kompaktní blokové zástavbě ve stabilizovaných plochách tam, kde jiným způsobem prokazatelně není možné dosáhnout existujícího urbanistického charakteru (např. v zástavbě nároží bloků a v případě nerovnoměrné parcelace)

- koeficient zeleně byl pro jednotlivé struktury zástavby stanoven následovně:

- kompaktní: 0,3 pro stabilizované plochy a 0,5 pro zastavitelné plochy
- volná: 0,6
- rezidenční nízkopodlažní: 0,5
- areálová: 0,4
- omezená: 0,8
- plochy bez zástavby: 0,9

- plochy nad 2 000 m², které byly definovány územním plánem z r. 1994 jako plochy zeleně (ZP či ZO) a které jsou v Návrhu ÚPmB součástí jiných typů ploch, byly vymezeny jako samostatné plochy městské zeleně (Z); jedná se např. o plochy kolem Komenského nám.

(Červeného kostela), alej na tř. Kpt. Jaroše, vnitroblok u mateřské školy Chodská 15 a desítky dalších zelených pláček, parčíků či vnitrobloků,

- byly v hlavním výkresu vymezeny plochy přírodní se způsobem využití podle § 16 vyhlášky č. 501/2006 Sb., o obecných požadavcích na využívání území, zejména biocentra, zvláště chráněná území, evropsky významné lokality a registrované významné krajinné prvky, a tím byla zajištěna jejich ochrana,

- v kartách lokalit, kde sousedí plochy pro výrobu (E – plochy lehké výroby, P – plochy výroby a skladování) a plochy pro bydlení (B – plochy bydlení, C – plochy smíšené obytné), byla doplněna podmínka předchozí či souběžné realizace pásu izolační zeleně (vzrostlé zeleně o pásu šířky min. 10 m nebo rozloze min. 20 % rozlohy plochy výroby) podél sousedících hranic těchto ploch,

- v obecných zásadách technické infrastruktury bylo stanoveno, že při návrhu tras technické infrastruktury budou sítě sdružovány do koridorů pro dosažení účelného prostorového uspořádání a vytvoření prostoru pro realizaci modrozelené infrastruktury v uličním profilu; a dále, že v územích, která nejsou v současné době plynofikována, mají ostatní vedení a prvky modrozelené infrastruktury prioritu před budováním nového nízkotlakého rozvodu plynu.

Připomínka**Hospodaření s dešťovou vodou**

Vsakováním dešťové vody všude tam, kde to je možné, můžeme docílit zdravějšího vodního režimu a zmenšení efektu tepelného ostrova.

Navrhují proto, aby:

- do obecných zásad odkanalizování bylo doplněno, že veškeré zastavitelné plochy a plochy přestaveb budou odkanalizovány oddílným systémem kanalizace a bude na nich důsledně vyžadováno hospodaření se srážkovými vodami následovně: srážkové vody budou buď zadržovány s následným sekundárním využitím anebo vsakovány na vlastním pozemku stavby nebo v jejím okolí; pouze pokud to podloží prokazatelně neumožňuje, mohou být dešťové vody vypouštěny do vodoteče nebo dešťové kanalizace, přičemž v těchto případech budou před vypouštěním brzděny v retenčních nádržích. Srážkové vody z veškerých zpevněných ploch veřejných prostranství budou vsakovány, pouze pokud to podloží prokazatelně neumožňuje, mohou být vypouštěny do vodoteče nebo dešťové kanalizace, přičemž v těchto případech budou před vypouštěním brzděny v retenčních nádržích.

V dne

Podpis

Vyplněný formulář zašlete na níže uvedenou adresu:

Magistrát města Brna, Odbor územního plánování a rozvoje, Kounicova 67, 601 67 Brno

MMB/0233624/2020

Připomínka č.1

Vyhodnocení připomínky:

Podatel požaduje, aby v plochách bydlení, smíšených obytných a komerční vybavenosti byla omezena velikost prodejní plochy na 400 m² a počet parkovacích míst na 10 stání. Při realizaci integrovaného parkování do 30 stání pak v rámci patrových objektů v plochách komerční vybavenosti a v plochách smíšených obytných podmíněn připustit až 1 000 m² prodejní plochy. V plochách veřejné vybavenosti, výroby a skladování a lehké výroby podmíněně připustit 200 m² prodejní plochy, pokud není maloobchod realizován v samostatném objektu. Mezi docházkovou vzdáleností maloobchodu a maximální velikostí prodejní plochy maloobchodu nelze spatřovat příčinnou souvislost. Stanovení maximální velikosti prodejní plochy nepředurčuje vzdálenost mezi jednotlivými prodejny. Snížení maximální velikosti prodejní plochy nezaručuje zlepšení časové dostupnosti maloobchodu. Pro dostupnost maloobchodu je proto podstatnější adekvátní rozmístění ploch s rozdílným způsobem využití, které umístění maloobchodu umožňují. Stanovení dané maximální velikosti prodejních ploch (a případné stanovení podmínek pro jejich umístění) je věcí odborného posouzení zpracovatele návrhu územního plánu, které vychází z reálií a odborné úvahy (viz např. plochy C). Obecně lze konstatovat, že požadavek na vyloučení maloobchodu s prodejní plochou větších než 400 resp. 1000 m² plochy nepřiměřeně zhoršuje podmínky pro vyváženou a rozmanitou síť maloobchodu, a to zejména pro ty skupiny zákazníků s rozdílnými vzorci nákupního chování, které prodejny většího plošného formátu preferují, což je v konečném důsledku v rozporu s koncepcí krátkých vzdáleností, na kterou je poukazováno. Požadavek na přísné omezení prodejní plochy nepřiměřeně snižuje potenciál k tomu určených ploch, tj. zejména ploch obytně smíšených (C) a ploch komerční vybavenosti (W). V neposlední řadě je také nutné nastavením regulativů sledovat požadavek zadání územního plánu na vytvoření široké škály možností a forem komerce v rovnoměrném zastoupení na území města.

Při hodnocení přísnosti regulativu určujícího maximální velikost prodejních ploch je nutné mít na zřeteli také ustanovení návrhu územního plánu, které stanoví, že „prodejní plochou se rozumí hrubá podlažní plocha maloobchodního zařízení, kde při prodeji zboží dochází ke kontaktu se zákazníkem (nikoli tedy sklady, komunikace, související administrativní plochy ani nezbytná příslušenství). Maloobchodním zařízením se pak v tomto kontextu rozumí jedna prodejna nebo soubor všech prodejen v rámci jednoho záměru nebo v rámci jednoho funkčně propojeného celku, popř. jako součást též plocha vně prodejny, navazující na budovu a sloužící k výše popsanému způsobu využití.“ Z výše uvedeného plyne, že je-li v rámci jednoho objektu umístováno více prodejních jednotek, jejich prodejní plochy se počítají. Nastavení regulativu příliš přísně by proto mělo za následek nemožnost umístění více (i relativně malých prodejních jednotek) v rámci jednoho záměru.

K připomínce lze také uvést, že počty parkovacích míst a stání jsou dány příslušnými předpisy a normami. Územnímu plánu nepřísluší jejich rozsah stanovovat. Jedná se o podrobnost nad rámec územního plánu.

U jednotlivých ploch s rozdílným způsobem využití lze, kromě výše uvedeného, doplnit následující:

V plochách smíšených obytných (C) je stanovena maximální velikost prodejní plochy 1 500 m². Stanovení této hranice je řádně odůvodněno v Odůvodnění pro první veřejné projednání (str. 259), a to následovně: „Využití pro maloobchod v hlavním využití je omezeno prodejní plochou do 1500 m²; při projednání konceptu byla uvedena prodejní plocha do 1000 m². Při změně velikosti výměry vycházel zpracovatel z nedávno provedeného průzkumu maloobchodního prodeje a z vlastního šetření prodejních ploch největších maloobchodních řetězců (zejména supermarketů a diskontní prodejny), ze kterých je zřejmé, že průměrná

velikost standardních typických prodejen maloobchodu se sice v průměru pohybuje v rozmezí 800-1200 m², ovšem v hustě obydlených oblastech prodejny klasických maloobchodních řetězců dosahují prodejní plochy 1500 m². Údaj byl tedy změněn v souladu se zjištěními z reality.“ Maloobchod nad 1500 m² (avšak do 5000 m²) prodejní plochy lze realizovat pouze v patrových objektech při současném integrování parkování v objektu a jiné využití, pokud je zachována polyfunkčnost v ploše a využití je slučitelné s využitím navazujícího území.

V návrhu ÚPmB také byla stanovena na základě průzkumu zpracovatele maximální přípustná prodejní plocha maloobchodu 1 500 m² v plochách bydlení (B). Při projednávání návrhu ÚPmB projevila veřejnost obavu z neúměrně rozsáhlých prodejen při nevhodné lokalizaci. Tvůrci územního plánu námitkám vyšli vstříc, s tím, že prodejní plocha bude snížena na 1 000 m² a pro větší prodejnu (do 1500 m²) je třeba doložit vhodnost situačního řešení podle okolností v území. Pro ověření stanoveného údaje lze použít řetězce Lidl, Albert, Billa a Penny typu supermarket, jejichž průměrná prodejní plocha je asi 900 m² (rozptyl velikosti jednotlivých prodejen je přitom ovšem značný, pohybuje se od 500 m² až po 2 000 m²). Prodejní plocha tvoří velkou většinu (odborným odhadem cca 80 %), celkové výměry objektu. Stanovená velikost 1 000 m² prodejní plochy tak odpovídá běžným supermarketům výše uvedených řetězců, neznemožňuje tedy realizaci běžného občanského vybavení v území; větší provozovny je pak třeba prověřit podle okolností v území. Připomínce je tedy v tomto bodě částečně vyhověno.

Pro plochy komerční (W) lze uvést, že pokud by byla snížena velikost prodejní plochy na velikost uvedenou v podání (tj. 400 resp. 1000 m²), nesplňovala by tyto podmínky řada z již existujících maloobchodních prodejen, které tvoří základ maloobchodní sítě, nacházejících se ve stabilizovaných plochách. Plochy komerční vybavenosti by při restriktivním stanovení maximální velikosti prodejní plochy nemohly plnit svoji předpokládanou funkci.

V podmínkách využití plochy veřejné vybavenosti (V) není maloobchod výslovně uveden. Lze jej však řadit mezi přípustné využití, které je definováno jako „využití související, podmiňující nebo využití sloužící záměrům hlavnímu využití“. Z tohoto lze vyvozovat, že případné maloobchodní využití, ačkoliv není jeho rozsah vyjádřen plošně, musí být pouze takového rozsahu, který odpovídá potřebám daného hlavního využití. Pro úplnost lze uvést, že v ploše veřejné vybavenosti (V) je taktéž možné, avšak až po naplnění hlavní funkce, umisťovat jiné funkční využití.

V plochách lehké výroby (E) odůvodnění výslovně stanovuje, že „regulativ směřuje k zachování smyslu uvedených ploch: plochy by měly mít charakter primárně produkční a skladovací a neměly by být vytěžovány pro čistě maloobchodní záměry. Ilustrativně popsáno, např. běžná provozovna typizovaného maloobchodu (Lidl, Billa, Albert apod.) by zde neměla být samostatně přípustná, zatímco např. sklad sanitárního zařízení a obkládacích materiálů ve spojení s prodejnou či předváděcími místnostmi pro zákazníky typově odpovídá záměrům plochy E.“ Jedná o specifický druh prodeje, u kterého se nepředpokládá, že bude vytvářet síť základní dostupnosti maloobchodu. Vzhledem k charakteru plochy, omezování velikosti prodejní plochy není vhodným nástrojem regulace.

Plochy výroby a skladování (P) nejsou určeny pro klasický maloobchodní prodej. Vzhledem k charakteru plochy, omezování velikosti prodejní plochy není vhodným nástrojem regulace.

Připomínka č.2

Vyhodnocení připomínky:

V rámci podání je uveden názor podatele, že návrh ÚPmB nevyužívá dostatečně možnosti usnadnění výstavby cyklistické infrastruktury, požaduje vymezení „klíčových cyklostezek“ jako veřejně prospěšné stavby a definoval místa pro bezpečné parkování kol na „klíčových přestupních uzlech“.

Úkolem územního plánu je vytvářet územní podmínky pro možnost umístění záměrů, nikoliv zajistit „bezproblémovou“ realizaci všech záměrů a znát podrobné technické provedení jednotlivých úseků. Obecně územní plán stanovuje základní koncepci rozvoje území obce, ochrany jeho hodnot, jeho plošného a prostorového uspořádání, uspořádání krajiny a koncepci veřejné infrastruktury a stanovuje podmínky pro využití území. Nový Územní plán města Brna (ÚPmB) pracuje s méně podrobným měřítkem hlavního výkresu 1:10 000, než tomu je u současného (1:5000).

K požadavku na zařazení cyklistické dopravy do hlavního využití ploch dopravní infrastruktury uvádíme:

Pro dokladování transparentnosti procesu vyhodnocení podání je uvedeno také mezitimní vyhodnocení připomínky z r. 2020:

Požadavku nebylo v roce 2020 vyhověno, protože: „V rámci stanovení podmínek využití ploch v kap. 6.2. a kap. 6.3.3.10 závazné textové části je umožněno umístění cyklistické infrastruktury ve všech plochách s rozdílným způsobem využití, přičemž v plochách dopravní infrastruktury D je jejich umístění přípustné.

Požadavek na zařazení pěší a cyklistické dopravy do hlavního využití ploch dopravní infrastruktury D, jehož součástí jsou především komunikace vyššího dopravního významu tvořící páteř základního komunikačního systému, neodpovídá charakteru a způsobu vymezení ploch s rozdílným způsobem využití. Toto je primárně umožněno v plochách veřejných prostranství, které slouží obsluze ploch dopravní a technickou infrastrukturou za současného umožnění průchodu a pohybu obyvatel, tedy v rámci této plochy s rozdílným způsobem využití je cyklistická infrastruktura součástí hlavního využití.

Jelikož však v rámci stanoviska dotčeného orgánu byla uplatněna podmínka k vedení cyklistické dopravy v souběhu s komunikacemi, bude v této souvislosti zpřesněna a doplněna výroková část i odůvodnění návrhu řešení. V této souvislosti je možné prověřit případnou úpravu znění podmínek využití ploch s rozdílným způsobem využití.“

Konečné vyhodnocení připomínky se vztahuje k výslednému řešení Návrhu nového ÚPmB: V rámci zpřesnění kap. 4.1 Dopravní infrastruktura a stanovení podmínek využití ploch v kap. 6.2. a kap. 6.3.3.10 závazné textové části je umožněno umístění pěší a cyklistické infrastruktury ve všech plochách s rozdílným způsobem využití, přičemž v plochách dopravní infrastruktury D je jejich umístění přípustné i jako hlavní využití.

Tímto je požadavek zohledněn.

Další jednotlivě uvedené požadavky jsou nad rámec podrobnosti zpracování územního plánu a níže uvádíme:

Ke stanovení podmínky povinné segregace pěší a cyklistické dopravy podél sběrných komunikací a zahájení výstavby až po dobudování propojení lokality se všemi sousedními městskými částmi samostatnými stezkami a chodníky uvádíme, že je tímto již předjímano konkrétní technické řešení vlastní realizace, aniž by byla ve všech skutečnostech známa reálná možnost v území, a ne vždy je možné z hlediska různých omezení a limitů tyto podmínky naplnit. Současně jakýkoliv záměr musí splňovat platné právní předpisy a normy.

V rámci územního plánu jsou vytvářeny územní podmínky pro možnost vedení v rámci ploch nebo koridorů. To, jakým způsobem bude možné uliční prostor uspořádat, případně propojení trasovat je předmětem dalších podrobnějších stupňů projektové dokumentace a podmínek vlastníka komunikace. Podrobnost měřítka zpracování výkresu 2.2 Souhrnný výkres dopravy neumožňuje grafické zobrazení požadavku zobrazení oddělených koridorů cyklistických a pěších tras.

Z tohoto důvodu nelze této podmínce z hlediska podrobnosti zpracování územně plánovací dokumentace vyhovět.

Z hlediska požadavku na zakreslení dalších cyklotras uvádíme, že v rámci cyklistické dopravy byl zvolen obecnější přístup.

Ve výkresu 2.2. Souhrnný výkres dopravy jsou vyznačeny „vybrané samostatné cyklotrasy“, kterými jsou zpřesněny záměry ze Zásad územního rozvoje Jihomoravského kraje. Ve výkresu odůvodnění O.6 Cyklistická doprava – schéma jsou k výše uvedenému jevu navíc vyznačeny

„vybrané pouliční cyklotrasy“, které naznačují možná vybraná propojení území města, která však již nejsou závazná a je možné je operativně upravovat nebo dále doplňovat.

Grafické předurčení cyklotras by se v rámci přípravy záměrů mohlo ukázat jako omezující v případě potřeby úpravy vedení trasy; odlišné řešení by mohlo vést ke změně územního plánu a tím neúměrnému prodloužení přípravy záměrů.

Z dlouhodobých zkušeností se toto ukázalo jako nevhodné a z tohoto důvodu bylo přistoupeno k vymezení koridorů zajišťujících návaznost na koridory dle textové části nadřazené územně plánovací dokumentace (Zásad územního rozvoje Jihomoravského kraje), které jsou územním plánem zpřesněny. Všem ostatním trasám je obecně umožněno jejich umístění ve všech plochách s rozdílným způsobem využití v rámci obecných podmínek využití území. Z tohoto důvodu nelze požadavku vyhovět.

Z hlediska požadavku vymezení „páteřních“ cyklistických stezek jako veřejně prospěšné stavby je nutno uvést, že nám v současné době není znám komplexní průběh všech cyklotras a cyklostezek na správním území města a z tohoto důvodu není možné vymezit přesný průmět všech záměrů. Současně byl z hlediska přípravy zvolen obecnější přístup, aby jakýkoliv nový záměr nevyžadoval změnu územního plánu. Z tohoto důvodu nelze požadavku vyhovět.

Pokud se jedná o požadavek na vybudování kapacitních míst a zařízení k bezpečnému odkládání kol u „klíčových železničních stanic a konečných tramvají“ či parkoviště pro kola, jedná se o záměry nad podrobnost územního plánu, jejich umístění je obecně přípustné v rámci doplňujícího nebo souvisejícího využití ve všech plochách s rozdílným způsobem využití a není nutné pro ně předjímat umístění a vymezení, potažmo vymezovat plochu jako veřejně prospěšnou stavbu. Pokud není znám konkrétní projekt, nelze s přesností stanovit dotčené pozemky, a tedy i vymezit jako veřejně prospěšné stavby. Z tohoto důvodu nelze požadavku vyhovět.

Připomínka č.3

Vyhodnocení připomínky:

V závazné části ÚPmB je uvedeno, že veškeré zastavitelné plochy a plochy přestaveb budou odkanalizovány oddílným systémem kanalizace a bude na nich důsledně vyžadováno hospodaření se srážkovými vodami. Tento požadavek již ukládá v současné době platná legislativa - zákon o vodách (254/2001 Sb.) a vyhl. 501/2006 Sb. (§ 20, odst. 5c). Dále je kladen důraz na tzv. modrozelenou infrastrukturu, která má zlepšit i mikroklimatické podmínky ve městě.

Připomínka č.4

Vyhodnocení připomínky:

- Zastoupení zeleně v různých typech ploch

Zastoupení zeleně v plochách s rozdílným způsobem využití je v návrhu nového ÚPmB řešeno stanovením povinného minimálního plošného zastoupení zeleně na rostlém terénu v plochách bydlení, v plochách smíšených obytných, v plochách rekreace, a v plochách zahrádek pro disponibilní pozemky stavebního záměru a pro plochu současně (od podmínky splnit zastoupení současně i pro funkční plochu bude upuštěno).

Pořizovatel bude také požadovat stanovit toto zastoupení v podmínkách využití území i pro plochu komerční vybavenosti - W. V případě ploch výroby a skladování (P) a lehké výroby (E) bude požadavek na minimální zastoupení zeleně doplněn do karet rozvojových lokalit těchto ploch.

Vámi navrhované řešení koeficientů zeleně se nejeví účelné z následujících důvodů:

Územní plán má stanovit základní koncepci rozvoje území obce, ochranu jeho hodnot, jeho plošného a prostorového uspořádání (tj. urbanistickou koncepci), uspořádání krajiny a koncepci veřejné infrastruktury, vymezit zastavěné území, plochy a koridory, zejména zastavitelné plochy a plochy přestavby, veřejně prospěšné stavby a veřejně prospěšná opatření a územní rezervy. A stanovit podmínky pro využívání těchto ploch a koridorů. Posláním územních plánů je stanovit pravidla udržitelného rozvoje a využívání území, nikoliv regulace jednotlivých pozemků. Územní plán nesmí obsahovat podrobnosti náležejícím svým

obsahem regulačního plánu nebo územním rozhodnutím. Lze pořídit územní plán s těmito regulačními prvky, ale tato skutečnost musí být v rozhodnutí zastupitelstva o pořízení nebo zadání územního plánu výslovně uvedena.

Regulace v podrobnosti na jednotlivé druhy vegetačních prvků, kultivar, či materiálové provedení povrchů jednotlivých vegetačních prvků není v podrobnosti, která náleží územnímu plánu. Problematické se jeví aplikování tohoto principu v praxi, při posuzování záměru při vydání závazného stanoviska orgánu územního plánování a také následný monitoring těchto podmínek.

Návrh nového územního plánu navrhuje odlišnou koncepci, která však také stanovuje podíl nezastavěné plochy ve vztahu k celkové ploše pozemku, rostlého terénu umožňující vsak dešťové vody. Minimální plošné zastoupení zeleně na terénu není nutné dodržet pouze v odůvodněných případech.

Pořizovatel však udělí pokyn problematiku stanovení minimálního plošného zastoupení zeleně prověřit a upravit.

- Ochrana zeleně v jiných plochách s RZV

Z důvodů zvoleného měřítka výkresů a podrobnosti Územního plánu byla stanovena minimální velikost plochy RZV na 0,5 ha (5 000 m²) a v níže definovaných případech na 0,2 ha (2 000 m²) v souladu s ustanovením § 3 odst. 1 vyhlášky č. 501/2006 Sb. Ve výjimečných případech, pokud si to vymezení a koncepce Územního plánu vyžaduje, jsou zobrazované plochy RZV menší. Takto zvolená velikost ploch RZV vychází z principu koncepce a měřítka výkresů, kde kresba nemůže zachycovat nepřiměřený detail. Pokud existují pozemky stejného účelu využití, ale tvoří plochu podměrečnou, tj. menší než 0,5 ha, jsou zpravidla agregovány do jiných ploch RZV s jiným využitím. Tato skutečnost vychází také z projednaného konceptu územního plánu. V textové části odůvodnění je uvedeno, že plochami, které jsou vymezené ve velikosti 0,2-0,5 ha jsou plochy městské a krajinné zeleně, zvláště pak pro plochy městské zeleně uvedené ve Vyhlášce o zeleni města Brna (Nejvýznamnější plochy městské zeleně).

Pořizovatel je názoru, že vzhledem k výše uvedenému je agregovaná zeleň v rámci jiných ploch nedostatečně chráněna ve vztahu k umístování záměrů, udělí tedy pokyn doplnit obecný regulativ, který tuto skutečnost ošetří. Dále jsou uděleny pokyny na základě připomínek a námitek k návrhu ÚPmB konkrétní plochy zeleně z aktuálně platného ÚPmB vymezit, pokud budou graficky čitelné v měřítku hlavního výkresu.

- Vymezení ploch přírodních

Hlavní výkres návrhu nového územního plánu obsahuje grafické vyznačení prvků systému ÚSES (biokoridory a biocentra) a současně také vymezené plochy přírodní (plochy lesní a plochy krajinné zeleně).

Zvláště chráněná území, Evropsky významné lokality a registrované významné krajinné prvky jsou pro potřeby územního plánování obsaženy jako limit využití území (od poskytovatelů údajů) v územně analytických podkladech. Jejich přímá ochrana vyplývá z jiné legislativy, především zákona č. 114/1992 Sb. o ochraně přírody a krajiny. Nebudou tedy závazně vymezeny v hlavním výkrese, ale obsaženy jsou ve výkrese koordinačním (M1:10 000, grafická část odůvodnění).

- Předepsání izolační zeleně

V dokumentu Vyhodnocení vlivu na udržitelný rozvoj území je v kapitole A.VII.12 Kumulativní a synergické vlivy uvedeno:

V této souvislosti nebylo identifikováno synergické resp. kumulativní spolupůsobení vymezených rozvojových zón s územním soustředěním ploch výroby vůči plochám bydlení v souvisejícím území z důvodů vhodného zasazení ploch průmyslu v jednotlivých případech z hlediska vzdáleností k chráněným objektům, možnostem dopravního napojení ploch výroby a vhodného členění funkcí v území umožňujícího odclonění rezidenčních zón od zón výrobních plochami s možnostmi umístění jiné než rezidenční zástavby např. plochy smíšené, veřejná prostranství, izolační zeleň nebo občanská vybavenost. Zároveň návrh ÚP stanovuje regulativy využití ploch průmyslové výroby a lehké výroby tak, aby tyto nepredisponovaly negativní vliv působící na vlastní vymezenou plochu. Umístované záměry je třeba prověřit jednotlivě v rámci navazujících fází projektové přípravy.

Pořizovatel doporučí řešit problematiku izolační zeleně na rozhraní případných možných konfliktních hranicích ploch v rámci jednotlivých karet rozvojových lokalit a zpracovat následující cílená opatření:

Při zastavování ploch výroby v návaznosti na volnou krajinu je třeba dbát na vhodné zapojení ploch do krajiny prostřednictvím pásů izolační zeleně na rozhraní zastavitelného území a volné krajiny.

- Modrozelená infrastruktura

Všechna vedení technické infrastruktury a prvků modrozelené infrastruktury jako součást veřejně prospěšné infrastruktury jsou z hlediska jejich prostorové koordinace rovnocenná. Tomuto požadavku tedy nelze vyhovět. V kapitole 4.2 Technická infrastruktura (závazné textové části) je uvedeno, že v zastavěném území města se síť technické infrastruktury zpravidla umísťují do společných tras nebo do souběhu se stávajícími trasami technické a dopravní infrastruktury. Ve veřejných prostranstvích je nutné koordinovat všechny prvky zde umísťované. Důležitým hlediskem při posuzování priorit jednotlivých součástí veřejných prostranství při jejich koordinaci je celkový pohled na provoz a fungování města. Při návrhu tras technické infrastruktury je důležité sdružování sítí do koridorů a jejich účelné prostorové uspořádání.

Pro všechny navržené trasy technické infrastruktury je závazné jejich směrové vedení. Upřesnění tras, polohy objektů a zařízení, určení místa napojení, způsobu technického provedení a vedení přípojných tras bude provedeno při zpracování podrobnější územně plánovací nebo projektové dokumentace, a to za podmínek obecně závazných právních předpisů.

Připomínka č.5

Vyhodnocení připomínky:

Řešení dopravy v klidu v návrhu územního plánu vychází z příslušných právních předpisů (viz kap. 5.8.1.1. textové části odůvodnění). Vyhláška č. 501/2006 Sb., provádějící stavební zákon stanoví, že pro každou stavbu je nutno vybudovat parkovací a odstavná stání v počtu dle ČSN 73 6110, kap. 14.1). která stanoví vzorec, do něž jako významný (ovšem nikoli jediný) parametr vstupuje součinitel vlivu stupně automobilizace, přičemž tento má být dle ČSN 73 6110 převzat z územně plánovací dokumentace. Tento územní plán tedy cílový koeficient vlivu stupně automobilizace stanoví, a to rozdílně podle části města, kdy nižší hodnota (tedy nižší požadovaný minimální počet parkovacích a odstavných stání) je stanovena pro lokality uvnitř Velkého městského okruhu s nežádoucím zavlékáním vyššího počtu automobilů. Tři pásma uvnitř VMO jsou zvolena z potřeby odlišit zvláštní charakter historického jádra města a zmenšit rozdíl koeficientu na administrativně určené hranici. Hranice pásem jsou určeny dle možností významnou ulicí, resp. komunikací, v případě její absence zelenými plochami oddělovacími části města. Zásadně hranice nevede plochami pro výstavbu budov, a to pro zamezení sporů při přesahu stavebního záměru do více pásem. Stávající ČSN 73 6110 stanoví, že ve výpočtu se jako nejmenší hodnota součinitel vlivu stupně automobilizace použije 1,0 (400 aut na 1000 obyvatel) – toto spodní omezení nelze s ohledem na aktuální trendy v náhledu na parkování považovat za dlouhodobě udržitelné a lze předpokládat, že bude v blízké době výrazně sníženo.



mmb1es7738bba8

Došlo: 28-05-2020

Č.j. MMB: 0233641

Příl.:

870

MAGISTRÁT MĚSTA BRNA
ODBOR ÚZEMNÍHO PLÁNOVÁNÍ
A ROZVOJE

PODÁNÍ K NÁVRHU

Návrh Územního plánu města Brna

Podatel			
Typ subjektu:	Fyzická osoba		
Příjmení, jméno:		Datum narození:	
Adresa / sídlo:			
Kontakt:	Email:	Telefon:	

Přípomínka	<p>Dostupné malé obchody</p> <p>Návrh ÚPmB obsahuje začlenění maloobchodu do většiny stavebních ploch, zároveň maloobchod nedostatečně reguluje a v rozporu s deklarovanou koncepcí nepodporuje rozptýlenou síť dobře dostupných maloobchodů jako součást města krátkých vzdáleností. Navrhují proto, aby:</p> <ul style="list-style-type: none"> • využití pro maloobchod v plochách pro bydlení (B), smíšených obytných (C) a v plochách komerční vybavenosti (W) bylo omezeno prodejní plochou do 400 m² a počtem parkovacích stání do 10, • využití pro maloobchod v plochách smíšených obytných (C) a plochách komerční vybavenosti (W) bylo do 1.000 m² prodejní plochy a bylo podmíněno realizací v patrových objektech s polyfunkčním využitím a při současném integrování parkování o max. 30 parkovacích stáních, • využití pro maloobchod v plochách veřejné vybavenosti (V), plochách výroby a skladování (P) a plochách lehké výroby (E) bylo podmíněně přípustné do 200 m² prodejní plochy, pokud není realizován v samostatném objektu.
Přípomínka	<p>Podpora pěší a cyklo dopravy</p> <p>ÚPmB nevyužívá dostatečně možnosti usnadnění výstavby cyklistické infrastruktury, a to mj. tím, že by požadoval napojení rozvojových lokalit na síť komunikací pro nemotorovou dopravu, klíčové cyklostezky vymezil jako veřejně prospěšné stavby či definoval místa a zařízení k bezpečnému parkování kol na klíčových přestupních uzlech. Navrhují proto, aby:</p> <ul style="list-style-type: none"> • hlavním využitím ploch dopravní infrastruktury (D) bylo i využití pro pěší a cyklistickou dopravu, • povinnou součástí navrhovaných pozemních komunikací definovaných jako sběrné byly stavebně oddělené koridory zvláště pro cyklistickou dopravu a pěší dopravu, • všechny lokality s počtem reálných nebo očekávaných uživatelů nad 1.500 osob obsahovaly v kartě lokality podmínku stanovující, že výstavbu v lokalitě je možné zahájit až po vybudování dopravního propojení lokality se všemi sousedícími městskými částmi samostatnými cyklostezkami a chodníky, a to stavebně oddělenými od motorové dopravy a vedenými ve směrově i výškově nejprůběžnější stopě, • grafická část ÚPmB 2.2 Souhrnný výkres dopravy obsahovala také síť páteřních cyklostezek (zejména těch sloužících k propojení jednotlivých městských částí s centrem města nebo jednotlivých městských částí mezi sebou), nikoliv pouze cyklotrasy, • páteřní cyklostezky tam, kde jejich realizaci brání chybějící veřejný pozemek, byly vymezeny jako veřejně prospěšné stavby, • u klíčových železničních stanic a konečných tramvaje (například žel. stanice a zastávky Brno hl.n., Slatina, Chrlíce, Starý Lískovec, Řečkovice a Královo Pole, konečné tramvaje Obřany, Líšeň - Holzova, Kamechy, Bosonohy, Přízřenice) byla stanovena podmínka vybudování kapacitních míst a zařízení k bezpečnému odkládání jízdních kol (bike and ride) a tam, kde jejich realizaci brání chybějící veřejný pozemek, byly vymezeny jako veřejně prospěšné stavby.

Připomínka**Veřejný prostor**

V zájmu zvýšení využitelnosti veřejných prostranství pro pěší, cyklisty i zeleň by měl ÚPmB u novostaveb stanovit povinnost umístění odstavných stání mimo veřejná prostranství (tj. stání pro odstavení vozidla v době, kdy se nepoužívá). V oblastech s dobrou dostupností veřejnou dopravou je pak potřeba přizpůsobit minimální počet odstavných a parkovacích stání.

Navrhuji proto, aby v kap. 4.1 Dopravní infrastruktura bylo stanoveno, že:

- odstavná stání se v zastavitelných plochách a v případě novostaveb ve stabilizovaných plochách zřizují mimo veřejná prostranství a s výjimkou rodinných domů v podzemních podlažích budov,
- v místech dobré dostupnosti kolejové dopravy pěší docházkou (ve vzdálenosti do 150 metrů) se součinitel vlivu stupně automobilizace redukuje na poloviční hodnotu součinitele příslušného pásma.

5

5

Ochrana zeleně

Návrh ÚPmB vágně a nedostatečně stanovuje zastoupení zeleně v různých funkčních typech ploch. Také oslabuje ochranu malých, ale významných ploch zeleně ve stabilizovaných plochách tím, že je absorbuje do jiných funkčních typů ploch. Návrh ÚPmB nezajišťuje dostatečnou ochranu přírodně cenných území, ani dostatečné vytváření prostoru pro zeleň v nové zástavbě, a to včetně ochrany nových ploch k bydlení před zátěží ze sousedních ploch výroby a skladování.

Navrhují proto, aby:

- územní plán definoval koeficient zeleně (KZ), a to následovně:

Koeficient zeleně (KZ) udává poměr nezpevněné plochy osázené vegetací a umožňující vsakování dešťové vody na terénu vůči ploše pozemku. KZ je závazný jak pro disponibilní pozemek pro stavební záměr, tak pro celou jednotlivou funkční plochu. Do koeficientu lze jako nezpevněnou plochu osázenou vegetací náhradním způsobem započítat:

- $\frac{1}{3}$ plochy osazených a funkčních vegetačních střech o mocnosti souvrství do 0,3 m,
- $\frac{1}{2}$ plochy osazených a funkčních vegetačních střech o mocnosti souvrství nad 0,3 m,
- 80 % plochy osazených a funkčních vegetačních střech o mocnosti souvrství nad 1 m,
- plochu povrchu umožňujícího plnohodnotné vsakování okolo vzrostlých stromů ve zpevněných plochách (mříž, půda, půda s mulčem; nikoli dlažba atp.),
- 5 m² za každý strom ve zpevněné ploše s malou korunou (druh/kultivar s celkovou výškou do 8 m v dospělosti) a dostatečným objemem prokořenitelného prostoru,
- 20 m² za každý strom ve zpevněné ploše se střední korunou (druh/kultivar s celkovou výškou do 15 m v dospělosti) a dostatečným objemem prokořenitelného prostoru,
- 40 m² za každý strom ve zpevněné ploše s velkou korunou (druh/kultivar s celkovou výškou nad 15 m v dospělosti) a dostatečným objemem prokořenitelného prostoru,
- 5 m² za každý běžný metr fasád upravených a využitých pro pnutí popínavých dřevin nebo trelaží či pergol na ozeleněných střechách při zajištění dostatečného prokořenitelného prostoru pro dané dřeviny.

Náhradním způsobem je možné započtením nahradit pouze:

- $\frac{1}{4}$ požadované plochy KZ v případě samostatně stojících rodinných domů,
- $\frac{1}{2}$ požadované plochy KZ u ostatních staveb,
- celou požadovanou plochu pouze výjimečně ve stávající kompaktní blokové zástavbě ve stabilizovaných plochách tam, kde jiným způsobem prokazatelně není možné dosáhnout existujícího urbanistického charakteru (např. v zástavbě nároží bloků a v případě nerovnoměrné parcelace)

- koeficient zeleně byl pro jednotlivé struktury zástavby stanoven následovně:

- kompaktní: 0,3 pro stabilizované plochy a 0,5 pro zastavitelné plochy
- volná: 0,6
- rezidenční nízkopodlažní: 0,5
- areálová: 0,4
- omezená: 0,8
- plochy bez zástavby: 0,9

- plochy nad 2 000 m², které byly definovány územním plánem z r. 1994 jako plochy zeleně (ZP či ZO) a které jsou v Návrhu ÚPmB součástí jiných typů ploch, byly vymezeny jako samostatné plochy městské zeleně (Z); jedná se např. o plochy kolem Komenského nám.

(Červeného kostela), alej na tř. Kpt. Jaroše, vnitroblok u mateřské školy Chodská 15 a desítky dalších zelených plácků, parčíků či vnitrobloků,

- byly v hlavním výkresu vymezeny plochy přírodní se způsobem využití podle § 16 vyhlášky č. 501/2006 Sb., o obecných požadavcích na využívání území, zejména biocentra, zvláště chráněná území, evropsky významné lokality a registrované významné krajinné prvky, a tím byla zajištěna jejich ochrana,

- v kartách lokalit, kde sousedí plochy pro výrobu (E – plochy lehké výroby, P – plochy výroby a skladování) a plochy pro bydlení (B – plochy bydlení, C – plochy smíšené obytné), byla doplněna podmínka předchozí či souběžné realizace pásu izolační zeleně (vzrostlé zeleně o pásu šířky min. 10 m nebo rozloze min. 20 % rozlohy plochy výroby) podél sousedících hranic těchto ploch,

- v obecných zásadách technické infrastruktury bylo stanoveno, že při návrhu tras technické infrastruktury budou sítě sdružovány do koridorů pro dosažení účelného prostorového uspořádání a vytvoření prostoru pro realizaci modrozelené infrastruktury v uličním profilu; a dále, že v územích, která nejsou v současné době plynofikována, mají ostatní vedení a prvky modrozelené infrastruktury prioritu před budováním nového nízkotlakého rozvodu plynu.

3

Přípomínka	Hospodaření s dešťovou vodou Vsakováním dešťové vody všude tam, kde to je možné, můžeme docílit zdravějšího vodního režimu a zmenšení efektu tepelného ostrova. Navrhují proto, aby: <ul style="list-style-type: none">• do obecných zásad odkanalizování bylo doplněno, že veškeré zastavitelné plochy a plochy přestaveb budou odkanalizovány oddílným systémem kanalizace a bude na nich důsledně vyžadováno hospodaření se srážkovými vodami následovně: srážkové vody budou buď zadržovány s následným sekundárním využitím anebo vsakovány na vlastním pozemku stavby nebo v jejím okolí; pouze pokud to podloží prokazatelně neumožňuje, mohou být dešťové vody vypouštěny do vodoteče nebo dešťové kanalizace, přičemž v těchto případech budou před vypouštěním brzděny v retenčních nádržích. Srážkové vody z veškerých zpevněných ploch veřejných prostranství budou vsakovány, pouze pokud to podloží prokazatelně neumožňuje, mohou být vypouštěny do vodoteče nebo dešťové kanalizace, přičemž v těchto případech budou před vypouštěním brzděny v retenčních nádržích.
-------------------	--

3

V dne	Podpis
Vyplněný formulář zašlete na níže uvedenou adresu: Magistrát města Brna, Odbor územního plánování a rozvoje, Kounicova 67, 601 67 Brno	

MMB/0233641/2020

Připomínka č.1

Vyhodnocení připomínky:

Podatel požaduje, aby v plochách bydlení, smíšených obytných a komerční vybavenosti byla omezena velikost prodejní plochy na 400 m² a počet parkovacích míst na 10 stání. Při realizaci integrovaného parkování do 30 stání pak v rámci patrových objektů v plochách komerční vybavenosti a v plochách smíšených obytných podmíněn připustit až 1 000 m² prodejní plochy. V plochách veřejné vybavenosti, výroby a skladování a lehké výroby podmíněně připustit 200 m² prodejní plochy, pokud není maloobchod realizován v samostatném objektu. Mezi docházkovou vzdáleností maloobchodu a maximální velikostí prodejní plochy maloobchodu nelze spatřovat příčinnou souvislost. Stanovení maximální velikosti prodejní plochy nepředurčuje vzdálenost mezi jednotlivými prodejny. Snížení maximální velikosti prodejní plochy nezaručuje zlepšení časové dostupnosti maloobchodu. Pro dostupnost maloobchodu je proto podstatnější adekvátní rozmístění ploch s rozdílným způsobem využití, které umístění maloobchodu umožňují. Stanovení dané maximální velikosti prodejních ploch (a případné stanovení podmínek pro jejich umístění) je věcí odborného posouzení zpracovatele návrhu územního plánu, které vychází z reálií a odborné úvahy (viz např. plochy C). Obecně lze konstatovat, že požadavek na vyloučení maloobchodu s prodejní plochou větších než 400 resp. 1000 m² plochy nepřiměřeně zhoršuje podmínky pro vyváženou a rozmanitou síť maloobchodu, a to zejména pro ty skupiny zákazníků s rozdílnými vzorci nákupního chování, které prodejny většího plošného formátu preferují, což je v konečném důsledku v rozporu s koncepcí krátkých vzdáleností, na kterou je poukazováno. Požadavek na přísné omezení prodejní plochy nepřiměřeně snižuje potenciál k tomu určených ploch, tj. zejména ploch obytně smíšených (C) a ploch komerční vybavenosti (W). V neposlední řadě je také nutné nastavením regulativů sledovat požadavek zadání územního plánu na vytvoření široké škály možností a forem komerce v rovnoměrném zastoupení na území města.

Při hodnocení přísnosti regulativu určujícího maximální velikost prodejních ploch je nutné mít na zřeteli také ustanovení návrhu územního plánu, které stanoví, že „prodejní plochou se rozumí hrubá podlažní plocha maloobchodního zařízení, kde při prodeji zboží dochází ke kontaktu se zákazníkem (nikoli tedy sklady, komunikace, související administrativní plochy ani nezbytná příslušenství). Maloobchodním zařízením se pak v tomto kontextu rozumí jedna prodejna nebo soubor všech prodejen v rámci jednoho záměru nebo v rámci jednoho funkčně propojeného celku, popř. jako součást též plocha vně prodejny, navazující na budovu a sloužící k výše popsanému způsobu využití.“ Z výše uvedeného plyne, že je-li v rámci jednoho objektu umístováno více prodejních jednotek, jejich prodejní plochy se počítají. Nastavení regulativu příliš přísně by proto mělo za následek nemožnost umístění více (i relativně malých prodejních jednotek) v rámci jednoho záměru.

K připomínce lze také uvést, že počty parkovacích míst a stání jsou dány příslušnými předpisy a normami. Územnímu plánu nepřísluší jejich rozsah stanovovat. Jedná se o podrobnost nad rámec územního plánu.

U jednotlivých ploch s rozdílným způsobem využití lze, kromě výše uvedeného, doplnit následující:

V plochách smíšených obytných (C) je stanovena maximální velikost prodejní plochy 1 500 m². Stanovení této hranice je řádně odůvodněno v Odůvodnění pro první veřejné projednání (str. 259), a to následovně: „Využití pro maloobchod v hlavním využití je omezeno prodejní plochou do 1500 m²; při projednání konceptu byla uvedena prodejní plocha do 1000 m². Při změně velikosti výměry vycházel zpracovatel z nedávno provedeného průzkumu maloobchodního prodeje a z vlastního šetření prodejních ploch největších maloobchodních řetězců (zejména supermarketů a diskontní prodejny), ze kterých je zřejmé, že průměrná

velikost standardních typických prodejen maloobchodu se sice v průměru pohybuje v rozmezí 800-1200 m², ovšem v hustě obydlených oblastech prodejny klasických maloobchodních řetězců dosahují prodejní plochy 1500 m². Údaj byl tedy změněn v souladu se zjištěními z reality. "Maloobchod nad 1500 m² (avšak do 5000 m²) prodejní plochy lze realizovat pouze v patrových objektech při současném integrování parkování v objektu a jiné využití, pokud je zachována polyfunkčnost v ploše a využití je slučitelné s využitím navazujícího území.

V návrhu ÚPmB také byla stanovena na základě průzkumu zpracovatele maximální přípustná prodejní plocha maloobchodu 1 500 m² v plochách bydlení (B). Při projednávání návrhu ÚPmB projevila veřejnost obavu z neúměrně rozsáhlých prodejen při nevhodné lokalizaci. Tvůrci územního plánu námitkám vyšli vstříc, s tím, že prodejní plocha bude snížena na 1 000 m² a pro větší prodejnu (do 1500 m²) je třeba doložit vhodnost situačního řešení podle okolností v území. Pro ověření stanoveného údaje lze použít řetězce Lidl, Albert, Billa a Penny typu supermarket, jejichž průměrná prodejní plocha je asi 900 m² (rozptyl velikosti jednotlivých prodejen je přitom ovšem značný, pohybuje se od 500 m² až po 2 000 m²). Prodejní plocha tvoří velkou většinu (odborným odhadem cca 80 %), celkové výměry objektu. Stanovená velikost 1 000 m² prodejní plochy tak odpovídá běžným supermarketům výše uvedených řetězců, neznemožňuje tedy realizaci běžného občanského vybavení v území; větší provozovny je pak třeba prověřit podle okolností v území. Připomínce je tedy v tomto bodě částečně vyhověno.

Pro plochy komerční (W) lze uvést, že pokud by byla snížena velikost prodejní plochy na velikost uvedenou v podání (tj. 400 resp. 1000 m²), nesplňovala by tyto podmínky řada z již existujících maloobchodních prodejen, které tvoří základ maloobchodní sítě, nacházejících se ve stabilizovaných plochách. Plochy komerční vybavenosti by při restriktivním stanovení maximální velikosti prodejní plochy nemohly plnit svoji předpokládanou funkci.

V podmínkách využití plochy veřejné vybavenosti (V) není maloobchod výslovně uveden. Lze jej však řadit mezi přípustné využití, které je definováno jako „využití související, podmiňující nebo využití sloužící záměrům hlavnímu využití“. Z tohoto lze vyvozovat, že případné maloobchodní využití, ačkoliv není jeho rozsah vyjádřen plošně, musí být pouze takového rozsahu, který odpovídá potřebám daného hlavního využití. Pro úplnost lze uvést, že v ploše veřejné vybavenosti (V) je taktéž možné, avšak až po naplnění hlavní funkce, umisťovat jiné funkční využití.

V plochách lehké výroby (E) odůvodnění výslovně stanovuje, že „regulativ směřuje k zachování smyslu uvedených ploch: plochy by měly mít charakter primárně produkční a skladovací a neměly by být vytěžovány pro čistě maloobchodní záměry. Ilustrativně popsáno, např. běžná provozovna typizovaného maloobchodu (Lidl, Billa, Albert apod.) by zde neměla být samostatně přípustná, zatímco např. sklad sanitárního zařízení a obkládacích materiálů ve spojení s prodejnou či předváděcími místnostmi pro zákazníky typově odpovídá záměrům plochy E.“ Jedná o specifický druh prodeje, u kterého se nepředpokládá, že bude vytvářet síť základní dostupnosti maloobchodu. Vzhledem k charakteru plochy, omezování velikosti prodejní plochy není vhodným nástrojem regulace.

Plochy výroby a skladování (P) nejsou určeny pro klasický maloobchodní prodej. Vzhledem k charakteru plochy, omezování velikosti prodejní plochy není vhodným nástrojem regulace.

Připomínka č.2

Vyhodnocení připomínky:

V rámci podání je uveden názor podatele, že návrh ÚPmB nevyužívá dostatečně možnosti usnadnění výstavby cyklistické infrastruktury, požaduje vymezení „klíčových cyklostezek“ jako veřejně prospěšné stavby a definoval místa pro bezpečné parkování kol na „klíčových přestupních uzlech“.

Úkolem územního plánu je vytvářet územní podmínky pro možnost umístění záměrů, nikoliv zajistit „bezproblémovou“ realizaci všech záměrů a znát podrobné technické provedení jednotlivých úseků. Obecně územní plán stanovuje základní koncepci rozvoje území obce, ochrany jeho hodnot, jeho plošného a prostorového uspořádání, uspořádání krajiny a koncepci veřejné infrastruktury a stanovuje podmínky pro využití území. Nový Územní plán města Brna (ÚPmB) pracuje s méně podrobným měřítkem hlavního výkresu 1:10 000, než tomu je u současného (1:5000).

K požadavku na zařazení cyklistické dopravy do hlavního využití ploch dopravní infrastruktury uvádíme:

Pro dokladování transparentnosti procesu vyhodnocení podání je uvedeno také mezitimní vyhodnocení připomínky z r. 2020:

Požadavku nebylo v roce 2020 vyhověno, protože: „V rámci stanovení podmínek využití ploch v kap. 6.2. a kap. 6.3.3.10 závazné textové části je umožněno umístění cyklistické infrastruktury ve všech plochách s rozdílným způsobem využití, přičemž v plochách dopravní infrastruktury D je jejich umístění přípustné.

Požadavek na zařazení pěší a cyklistické dopravy do hlavního využití ploch dopravní infrastruktury D, jehož součástí jsou především komunikace vyššího dopravního významu tvořící páteř základního komunikačního systému, neodpovídá charakteru a způsobu vymezení ploch s rozdílným způsobem využití. Toto je primárně umožněno v plochách veřejných prostranství, které slouží obsluze ploch dopravní a technickou infrastrukturou za současného umožnění průchodu a pohybu obyvatel, tedy v rámci této plochy s rozdílným způsobem využití je cyklistická infrastruktura součástí hlavního využití.

Jelikož však v rámci stanoviska dotčeného orgánu byla uplatněna podmínka k vedení cyklistické dopravy v souběhu s komunikacemi, bude v této souvislosti zpřesněna a doplněna výroková část i odůvodnění návrhu řešení. V této souvislosti je možné prověřit případnou úpravu znění podmínek využití ploch s rozdílným způsobem využití.“

Konečné vyhodnocení připomínky se vztahuje k výslednému řešení Návrhu nového ÚPmB: V rámci zpřesnění kap. 4.1 Dopravní infrastruktura a stanovení podmínek využití ploch v kap. 6.2. a kap. 6.3.3.10 závazné textové části je umožněno umístění pěší a cyklistické infrastruktury ve všech plochách s rozdílným způsobem využití, přičemž v plochách dopravní infrastruktury D je jejich umístění přípustné i jako hlavní využití.

Tímto je požadavek zohledněn.

Další jednotlivě uvedené požadavky jsou nad rámec podrobnosti zpracování územního plánu a níže uvádíme:

Ke stanovení podmínky povinné segregace pěší a cyklistické dopravy podél sběrných komunikací a zahájení výstavby až po dobudování propojení lokality se všemi sousedními městskými částmi samostatnými stezkami a chodníky uvádíme, že je tímto již předjímano konkrétní technické řešení vlastní realizace, aniž by byla ve všech skutečnostech známa reálná možnost v území, a ne vždy je možné z hlediska různých omezení a limitů tyto podmínky naplnit. Současně jakýkoliv záměr musí splňovat platné právní předpisy a normy.

V rámci územního plánu jsou vytvářeny územní podmínky pro možnost vedení v rámci ploch nebo koridorů. To, jakým způsobem bude možné uliční prostor uspořádat, případně propojení trasovat je předmětem dalších podrobnějších stupňů projektové dokumentace a podmínek vlastníka komunikace. Podrobnost měřítka zpracování výkresu 2.2 Souhrnný výkres dopravy neumožňuje grafické zobrazení požadavku zobrazení oddělených koridorů cyklistických a pěších tras.

Z tohoto důvodu nelze této podmínce z hlediska podrobnosti zpracování územně plánovací dokumentace vyhovět.

Z hlediska požadavku na zakreslení dalších cyklotras uvádíme, že v rámci cyklistické dopravy byl zvolen obecnější přístup.

Ve výkresu 2.2. Souhrnný výkres dopravy jsou vyznačeny „vybrané samostatné cyklotrasy“, kterými jsou zpřesněny záměry ze Zásad územního rozvoje Jihomoravského kraje. Ve výkresu odůvodnění O.6 Cyklistická doprava – schéma jsou k výše uvedenému jevu navíc vyznačeny

„vybrané pouliční cyklotrasy“, které naznačují možná vybraná propojení území města, která však již nejsou závazná a je možné je operativně upravovat nebo dále doplňovat.

Grafické předurčení cyklotras by se v rámci přípravy záměrů mohlo ukázat jako omezující v případě potřeby úpravy vedení trasy; odlišné řešení by mohlo vést ke změně územního plánu a tím neúměrnému prodloužení přípravy záměrů.

Z dlouhodobých zkušeností se toto ukázalo jako nevhodné a z tohoto důvodu bylo přistoupeno k vymezení koridorů zajišťujících návaznost na koridory dle textové části nadřazené územně plánovací dokumentace (Zásad územního rozvoje Jihomoravského kraje), které jsou územním plánem zpřesněny. Všem ostatním trasám je obecně umožněno jejich umístění ve všech plochách s rozdílným způsobem využití v rámci obecných podmínek využití území. Z tohoto důvodu nelze požadavku vyhovět.

Z hlediska požadavku vymezení „páteřních“ cyklistických stezek jako veřejně prospěšné stavby je nutno uvést, že nám v současné době není znám komplexní průběh všech cyklotras a cyklostezek na správním území města a z tohoto důvodu není možné vymezit přesný průběh všech záměrů. Současně byl z hlediska přípravy zvolen obecnější přístup, aby jakýkoliv nový záměr nevyžadoval změnu územního plánu. Z tohoto důvodu nelze požadavku vyhovět.

Pokud se jedná o požadavek na vybudování kapacitních míst a zařízení k bezpečnému odkládání kol u „klíčových železničních stanic a konečných tramvají“ či parkoviště pro kola, jedná se o záměry nad podrobnost územního plánu, jejich umístění je obecně přípustné v rámci doplňujícího nebo souvisejícího využití ve všech plochách s rozdílným způsobem využití a není nutné pro ně předjímat umístění a vymezení, potažmo vymezovat plochu jako veřejně prospěšnou stavbu. Pokud není znám konkrétní projekt, nelze s přesností stanovit dotčené pozemky, a tedy i vymezit jako veřejně prospěšné stavby. Z tohoto důvodu nelze požadavku vyhovět.

Připomínka č.3

Vyhodnocení připomínky:

V závazné části ÚPmB je uvedeno, že veškeré zastavitelné plochy a plochy přestaveb budou odkanalizovány oddílným systémem kanalizace a bude na nich důsledně vyžadováno hospodaření se srážkovými vodami. Tento požadavek již ukládá v současné době platná legislativa - zákon o vodách (254/2001 Sb.) a vyhl. 501/2006 Sb. (§ 20, odst. 5c). Dále je kladen důraz na tzv. modrozelenou infrastrukturu, která má zlepšit i mikroklimatické podmínky ve městě.

Připomínka č.4

Vyhodnocení připomínky:

- Zastoupení zeleně v různých typech ploch

Zastoupení zeleně v plochách s rozdílným způsobem využití je v návrhu nového ÚPmB řešeno stanovením povinného minimálního plošného zastoupení zeleně na rostlém terénu v plochách bydlení, v plochách smíšených obytných, v plochách rekreace, a v plochách zahrádek pro disponibilní pozemky stavebního záměru a pro plochu současně (od podmínky splnit zastoupení současně i pro funkční plochu bude upuštěno).

Pořizovatel bude také požadovat stanovit toto zastoupení v podmínkách využití území i pro plochu komerční vybavenosti - W. V případě ploch výroby a skladování (P) a lehké výroby (E) bude požadavek na minimální zastoupení zeleně doplněn do karet rozvojových lokalit těchto ploch.

Vámi navrhované řešení koeficientů zeleně se nejeví účelné z následujících důvodů:

Územní plán má stanovit základní koncepci rozvoje území obce, ochranu jeho hodnot, jeho plošného a prostorového uspořádání (tj. urbanistickou koncepci), uspořádání krajiny a koncepci veřejné infrastruktury, vymezit zastavěné území, plochy a koridory, zejména zastavitelné plochy a plochy přestavby, veřejně prospěšné stavby a veřejně prospěšná opatření a územní rezervy. A stanovit podmínky pro využívání těchto ploch a koridorů. Posláním územních plánů je stanovit pravidla udržitelného rozvoje a využívání území, nikoliv regulace jednotlivých pozemků. Územní plán nesmí obsahovat podrobnosti náležejícím svým

obsahem regulačního plánu nebo územním rozhodnutím. Lze pořídit územní plán s těmito regulačními prvky, ale tato skutečnost musí být v rozhodnutí zastupitelstva o pořízení nebo zadání územního plánu výslovně uvedena.

Regulace v podrobnosti na jednotlivé druhy vegetačních prvků, kultivar, či materiálové provedení povrchů jednotlivých vegetačních prvků není v podrobnosti, která náleží územnímu plánu. Problematické se jeví aplikování tohoto principu v praxi, při posuzování záměru při vydání závazného stanoviska orgánu územního plánování a také následný monitoring těchto podmínek.

Návrh nového územního plánu navrhuje odlišnou koncepci, která však také stanovuje podíl nezastavěné plochy ve vztahu k celkové ploše pozemku, rostlého terénu umožňující vsak dešťové vody. Minimální plošné zastoupení zeleně na terénu není nutné dodržet pouze v odůvodněných případech.

Pořizovatel však udělí pokyn problematiku stanovení minimálního plošného zastoupení zeleně prověřit a upravit.

- Ochrana zeleně v jiných plochách s RZV

Z důvodů zvoleného měřítka výkresů a podrobnosti Územního plánu byla stanovena minimální velikost plochy RZV na 0,5 ha (5 000 m²) a v níže definovaných případech na 0,2 ha (2 000 m²) v souladu s ustanovením § 3 odst. 1 vyhlášky č. 501/2006 Sb. Ve výjimečných případech, pokud si to vymezení a koncepce Územního plánu vyžaduje, jsou zobrazované plochy RZV menší. Takto zvolená velikost ploch RZV vychází z principu koncepce a měřítka výkresů, kde kresba nemůže zachycovat nepřiměřený detail. Pokud existují pozemky stejného účelu využití, ale tvoří plochu podměrečnou, tj. menší než 0,5 ha, jsou zpravidla agregovány do jiných ploch RZV s jiným využitím. Tato skutečnost vychází také z projednaného konceptu územního plánu. V textové části odůvodnění je uvedeno, že plochami, které jsou vymezené ve velikosti 0,2-0,5 ha jsou plochy městské a krajinné zeleně, zvláště pak pro plochy městské zeleně uvedené ve Vyhlášce o zeleni města Brna (Nejvýznamnější plochy městské zeleně).

Pořizovatel je názoru, že vzhledem k výše uvedenému je agregovaná zeleň v rámci jiných ploch nedostatečně chráněna ve vztahu k umístování záměrů, udělí tedy pokyn doplnit obecný regulativ, který tuto skutečnost ošetří. Dále jsou uděleny pokyny na základě připomínek a námitek k návrhu ÚPmB konkrétní plochy zeleně z aktuálně platného ÚPmB vymezit, pokud budou graficky čitelné v měřítku hlavního výkresu.

- Vymezení ploch přírodních

Hlavní výkres návrhu nového územního plánu obsahuje grafické vyznačení prvků systému ÚSES (biokoridory a biocentra) a současně také vymezené plochy přírodní (plochy lesní a plochy krajinné zeleně).

Zvláště chráněná území, Evropsky významné lokality a registrované významné krajinné prvky jsou pro potřeby územního plánování obsaženy jako limit využití území (od poskytovatelů údajů) v územně analytických podkladech. Jejich přímá ochrana vyplývá z jiné legislativy, především zákona č. 114/1992 Sb. o ochraně přírody a krajiny. Nebudou tedy závazně vymezeny v hlavním výkrese, ale obsaženy jsou ve výkrese koordinačním (M1:10 000, grafická část odůvodnění).

- Předepsání izolační zeleně

V dokumentu Vyhodnocení vlivu na udržitelný rozvoj území je v kapitole A.VII.12 Kumulativní a synergické vlivy uvedeno:

V této souvislosti nebylo identifikováno synergické resp. kumulativní spolupůsobení vymezených rozvojových zón s územním soustředěním ploch výroby vůči plochám bydlení v souvisejícím území z důvodů vhodného zasazení ploch průmyslu v jednotlivých případech z hlediska vzdáleností k chráněným objektům, možnostem dopravního napojení ploch výroby a vhodného členění funkcí v území umožňujícího odclonění rezidenčních zón od zón výrobních plochami s možnostmi umístění jiné než rezidenční zástavby např. plochy smíšené, veřejná prostranství, izolační zeleň nebo občanská vybavenost. Zároveň návrh ÚP stanovuje regulativy využití ploch průmyslové výroby a lehké výroby tak, aby tyto nepredisponovaly negativní vliv působící na vlastní vymezenou plochu. Umístované záměry je třeba prověřit jednotlivě v rámci navazujících fází projektové přípravy.

Pořizovatel doporučí řešit problematiku izolační zeleně na rozhraní případných možných konfliktních hranicích ploch v rámci jednotlivých karet rozvojových lokalit a zpracovat následující cílená opatření:

Při zastavování ploch výroby v návaznosti na volnou krajinu je třeba dbát na vhodné zapojení ploch do krajiny prostřednictvím pásů izolační zeleně na rozhraní zastavitelného území a volné krajiny.

- Modrozelená infrastruktura

Všechna vedení technické infrastruktury a prvků modrozelené infrastruktury jako součást veřejně prospěšné infrastruktury jsou z hlediska jejich prostorové koordinace rovnocenná. Tomuto požadavku tedy nelze vyhovět. V kapitole 4.2 Technická infrastruktura (závazné textové části) je uvedeno, že v zastavěném území města se síť technické infrastruktury zpravidla umísťují do společných tras nebo do souběhu se stávajícími trasami technické a dopravní infrastruktury. Ve veřejných prostranstvích je nutné koordinovat všechny prvky zde umísťované. Důležitým hlediskem při posuzování priorit jednotlivých součástí veřejných prostranství při jejich koordinaci je celkový pohled na provoz a fungování města. Při návrhu tras technické infrastruktury je důležité sdružování sítí do koridorů a jejich účelné prostorové uspořádání.

Pro všechny navržené trasy technické infrastruktury je závazné jejich směrové vedení. Upřesnění tras, polohy objektů a zařízení, určení místa napojení, způsobu technického provedení a vedení přípojných tras bude provedeno při zpracování podrobnější územně plánovací nebo projektové dokumentace, a to za podmínek obecně závazných právních předpisů.

Připomínka č.5

Vyhodnocení připomínky:

Řešení dopravy v klidu v návrhu územního plánu vychází z příslušných právních předpisů (viz kap. 5.8.1.1. textové části odůvodnění). Vyhláška č. 501/2006 Sb., provádějící stavební zákon stanoví, že pro každou stavbu je nutno vybudovat parkovací a odstavná stání v počtu dle ČSN 73 6110, kap. 14.1). která stanoví vzorec, do něž jako významný (ovšem nikoli jediný) parametr vstupuje součinitel vlivu stupně automobilizace, přičemž tento má být dle ČSN 73 6110 převzat z územně plánovací dokumentace. Tento územní plán tedy cílový koeficient vlivu stupně automobilizace stanoví, a to rozdílně podle části města, kdy nižší hodnota (tedy nižší požadovaný minimální počet parkovacích a odstavných stání) je stanovena pro lokality uvnitř Velkého městského okruhu s nežádoucím zavlékáním vyššího počtu automobilů. Tři pásma uvnitř VMO jsou zvolena z potřeby odlišit zvláštní charakter historického jádra města a zmenšit rozdíl koeficientu na administrativně určené hranici. Hranice pásem jsou určeny dle možností významnou ulicí, resp. komunikací, v případě její absence zelenými plochami oddělovacími částí města. Zásadně hranice nevede plochami pro výstavbu budov, a to pro zamezení sporů při přesahu stavebního záměru do více pásem. Stávající ČSN 73 6110 stanoví, že ve výpočtu se jako nejmenší hodnota součinitel vlivu stupně automobilizace použije 1,0 (400 aut na 1000 obyvatel) – toto spodní omezení nelze s ohledem na aktuální trendy v náhledu na parkování považovat za dlouhodobě udržitelné a lze předpokládat, že bude v blízké době výrazně sníženo.



871

PODÁNÍ K NÁVRHU

Návrh Územního plánu města Brna

Podatel	
Typ subjektu:	Fyzická osoba
Příjmení, jméno:	[redacted] Datum narození: [redacted]
Adresa / sídlo:	[redacted]
Kontakt:	Email: [redacted] Telefon: [redacted]

Připomínka

Dostupné malé obchody

Návrh ÚPmB obsahuje začlenění maloobchodu do většiny stavebních ploch, zároveň maloobchod nedostatečně reguluje a v rozporu s deklarovanou koncepcí nepodporuje rozptýlenou síť dobře dostupných maloobchodů jako součást města krátkých vzdáleností. Navrhují proto, aby:

- využití pro maloobchod v plochách pro bydlení (B), smíšených obytných (C) a v plochách komerční vybavenosti (W) bylo omezeno prodejní plochou do 400 m² a počtem parkovacích stání do 10,
- využití pro maloobchod v plochách smíšených obytných (C) a plochách komerční vybavenosti (W) bylo do 1.000 m² prodejní plochy a bylo podmíněno realizací v patrových objektech s polyfunkčním využitím a při současném integrování parkování o max. 30 parkovacích stání,
- využití pro maloobchod v plochách veřejné vybavenosti (V), plochách výroby a skladování (P) a plochách lehké výroby (E) bylo podmíněně přípustné do 200 m² prodejní plochy, pokud není realizován v samostatném objektu.

Připomínka

Podpora pěší a cyklo dopravy

ÚPmB nevyužívá dostatečně možnosti usnadnění výstavby cyklistické infrastruktury, a to mj. tím, že by požadoval napojení rozvojových lokalit na síť komunikací pro nemotorovou dopravu, klíčové cyklostezky vymezil jako veřejně prospěšné stavby či definoval místa a zařízení k bezpečnému parkování kol na klíčových přestupních uzlech. Navrhují proto, aby:

- hlavním využitím ploch dopravní infrastruktury (D) bylo i využití pro pěší a cyklistickou dopravu,
- povinnou součástí navrhovaných pozemních komunikací definovaných jako sběrné byly stavebně oddělené koridory zvláště pro cyklistickou dopravu a pěší dopravu,
- všechny lokality s počtem reálných nebo očekávaných uživatelů nad 1.500 osob obsahovaly v kartě lokality podmínku stanovující, že výstavbu v lokalitě je možné zahájit až po vybudování dopravního propojení lokality se všemi sousedícími městskými částmi samostatnými cyklostezkami a chodníky, a to stavebně oddělenými od motorové dopravy a vedenými ve směrově i výškově nejpřímější stopě,
- grafická část ÚPmB 2.2 Souhrnný výkres dopravy obsahovala také síť páteřních cyklostezek (zejména těch sloužících k propojení jednotlivých městských částí s centrem města nebo jednotlivých městských částí mezi sebou), nikoliv pouze cyklotrasy,
- páteřní cyklostezky tam, kde jejich realizaci brání chybějící veřejný pozemek, byly vymezeny jako veřejně prospěšné stavby,
- u klíčových železničních stanic a konečných tramvaje (například žel. stanice a zastávky Brno hl.n., Slatina, Chrlice, Starý Lískovec, Řečkovice a Královo Pole, konečné tramvaje Obřany, Líšeň - Holzova, Kamechy, Bosonohy, Přízřenice) byla stanovena podmínka vybudování kapacitních míst a zařízení k bezpečnému odkládání jízdních kol (bike and ride) a tam, kde jejich realizaci brání chybějící veřejný pozemek, byly vymezeny jako veřejně prospěšné stavby.

Připomínka**Veřejný prostor**

V zájmu zvýšení využitelnosti veřejných prostranství pro pěší, cyklisty i zeleň by měl ÚPmB u novostaveb stanovit povinnost umístění odstavných stání mimo veřejná prostranství (tj. stání pro odstavení vozidla v době, kdy se nepoužívá). V oblastech s dobrou dostupností veřejnou dopravou je pak potřeba přizpůsobit minimální počet odstavných a parkovacích stání.

Navrhuji proto, aby v kap. 4.1 Dopravní infrastruktura bylo stanoveno, že:

- odstavná stání se v zastavitelných plochách a v případě novostaveb ve stabilizovaných plochách zřizují mimo veřejná prostranství a s výjimkou rodinných domů v podzemních podlažích budov,
- v místech dobré dostupnosti kolejové dopravy pěší docházkou (ve vzdálenosti do 150 metrů) se součinitel vlivu stupně automobilizace redukuje na poloviční hodnotu součinitele příslušného pásma.

5

5

Připomínka

Ochrana zeleně

Návrh ÚPmB vágně a nedostatečně stanovuje zastoupení zeleně v různých funkčních typech ploch. Také oslabuje ochranu malých, ale významných ploch zeleně ve stabilizovaných plochách tím, že je absorbuje do jiných funkčních typů ploch. Návrh ÚPmB nezajišťuje dostatečnou ochranu přírodně cenných území, ani dostatečné vytváření prostoru pro zeleň v nové zástavbě, a to včetně ochrany nových ploch k bydlení před zátěží ze sousedních ploch výroby a skladování.

Navrhují proto, aby:

• územní plán definoval koeficient zeleně (KZ), a to následovně:

Koeficient zeleně (KZ) udává poměr nezpevněné plochy osázené vegetací a umožňující vsakování dešťové vody na terénu vůči ploše pozemku. KZ je závazný jak pro disponibilní pozemek pro stavební záměr, tak pro celou jednotlivou funkční plochu. Do koeficientu lze jako nezpevněnou plochu osázenou vegetací náhradním způsobem započítat:

- $\frac{1}{3}$ plochy osazených a funkčních vegetačních střech o mocnosti souvrství do 0,3 m,
- $\frac{1}{2}$ plochy osazených a funkčních vegetačních střech o mocnosti souvrství nad 0,3 m,
- 80 % plochy osazených a funkčních vegetačních střech o mocnosti souvrství nad 1 m,
- plochu povrchu umožňujícího plnohodnotné vsakování okolo vzrostlých stromů ve zpevněných plochách (mříž, půda, půda s mulčem; nikoli dlažba atp.),
- 5 m² za každý strom ve zpevněné ploše s malou korunou (druh/kultivar s celkovou výškou do 8 m v dospělosti) a dostatečným objemem prokořenitelného prostoru,
- 20 m² za každý strom ve zpevněné ploše se střední korunou (druh/kultivar s celkovou výškou do 15 m v dospělosti) a dostatečným objemem prokořenitelného prostoru,
- 40 m² za každý strom ve zpevněné ploše s velkou korunou (druh/kultivar s celkovou výškou nad 15 m v dospělosti) a dostatečným objemem prokořenitelného prostoru,
- 5 m² za každý běžný metr fasád upravených a využitých pro pnutí popínavých dřevin nebo treláží či pergol na ozeleněných střechách při zajištění dostatečného prokořenitelného prostoru pro dané dřeviny.

Náhradním způsobem je možné započtením nahradit pouze:

- $\frac{1}{4}$ požadované plochy KZ v případě samostatně stojících rodinných domů,
- $\frac{1}{2}$ požadované plochy KZ u ostatních staveb,
- celou požadovanou plochu pouze výjimečně ve stávající kompaktní blokové zástavbě ve stabilizovaných plochách tam, kde jiným způsobem prokazatelně není možné dosáhnout existujícího urbanistického charakteru (např. v zástavbě nároží bloků a v případě nerovnoměrné parcelace)
- koeficient zeleně byl pro jednotlivé struktury zástavby stanoven následovně:
 - kompaktní: 0,3 pro stabilizované plochy a 0,5 pro zastavitelné plochy
 - volná: 0,6
 - rezidenční nízkopodlažní: 0,5
 - areálová: 0,4
 - omezená: 0,8
 - plochy bez zástavby: 0,9
- plochy nad 2 000 m², které byly definovány územním plánem z r. 1994 jako plochy zeleně (ZP či ZO) a které jsou v Návrhu ÚPmB součástí jiných typů ploch, byly vymezeny jako samostatné plochy městské zeleně (Z); jedná se např. o plochy kolem Komenského nám. (Červeného kostela), alej na tř. Kpt. Jaroše, vnitroblok u mateřské školy Chodská 15 a desítky dalších zelených pláček, parčíků či vnitrobloků,
- byly v hlavním výkresu vymezeny plochy přírodní se způsobem využití podle § 16 vyhlášky č. 501/2006 Sb., o obecných požadavcích na využívání území, zejména biocentra, zvláště chráněná území, evropsky významné lokality a registrované významné krajinné prvky, a tím byla zajištěna jejich ochrana,
- v kartách lokalit, kde sousedí plochy pro výrobu (E - plochy lehké výroby, P - plochy výroby a skladování) a plochy pro bydlení (B - plochy bydlení, C - plochy smíšené obytné), byla doplněna podmínka předchozí či souběžné realizace pásu izolační zeleně (vzrostlé zeleně o pásu šířky min. 10 m nebo rozloze min. 20 % rozlohy plochy výroby) podél sousedících hranic těchto ploch,
- v obecných zásadách technické infrastruktury bylo stanoveno, že při návrhu tras technické infrastruktury budou sítě sdružovány do koridorů pro dosažení účelného prostorového uspořádání a vytvoření prostoru pro realizaci modrozelené infrastruktury v uličním profilu; a dále, že v územích, která nejsou v současné době plynofikována, mají ostatní vedení a prvky modrozelené infrastruktury prioritu před budováním nového nízkotlakého rozvodu plynu.

4

4

Připomínka

Hospodaření s dešťovou vodou

Vsakováním dešťové vody všude tam, kde to je možné, můžeme docílit zdravějšího vodního režimu a zmenšení efektu tepelného ostrova.

Navrhuji proto, aby:

- do obecných zásad odkanalizování bylo doplněno, že veškeré zastavitelné plochy a plochy přestaveb budou odkanalizovány oddílným systémem kanalizace a bude na nich důsledně vyžadováno hospodaření se srážkovými vodami následovně: srážkové vody budou buď zadržovány s následným sekundárním využitím anebo vsakovány na vlastním pozemku stavby nebo v jejím okolí; pouze pokud to podloží prokazatelně neumožňuje, mohou být dešťové vody vypouštěny do vodoteče nebo dešťové kanalizace, přičemž v těchto případech budou před vypouštěním brzděny v retenčních nádržích. Srážkové vody z veškerých zpevněných ploch veřejných prostranství budou vsakovány, pouze pokud to podloží prokazatelně neumožňuje, mohou být vypouštěny do vodoteče nebo dešťové kanalizace, přičemž v těchto případech budou před vypuštěním brzděny v retenčních nádržích.

V dne

Podpis

Vyplněný formulář zašlete na níže uvedenou adresu:

Magistrát města Brna, Odbor územního plánování a rozvoje, Kounicova 67, 601 67 Brno

MMB/0233646/2020

Připomínka č.1

Vyhodnocení připomínky:

Podatel požaduje, aby v plochách bydlení, smíšených obytných a komerční vybavenosti byla omezena velikost prodejní plochy na 400 m² a počet parkovacích míst na 10 stání. Při realizaci integrovaného parkování do 30 stání pak v rámci patrových objektů v plochách komerční vybavenosti a v plochách smíšených obytných podmíněn připustit až 1 000 m² prodejní plochy. V plochách veřejné vybavenosti, výroby a skladování a lehké výroby podmíněně připustit 200 m² prodejní plochy, pokud není maloobchod realizován v samostatném objektu. Mezi docházkovou vzdáleností maloobchodu a maximální velikostí prodejní plochy maloobchodu nelze spatřovat příčinnou souvislost. Stanovení maximální velikosti prodejní plochy nepředurčuje vzdálenost mezi jednotlivými prodejny. Snížení maximální velikosti prodejní plochy nezaručuje zlepšení časové dostupnosti maloobchodu. Pro dostupnost maloobchodu je proto podstatnější adekvátní rozmístění ploch s rozdílným způsobem využití, které umístění maloobchodu umožňují. Stanovení dané maximální velikosti prodejních ploch (a případné stanovení podmínek pro jejich umístění) je věcí odborného posouzení zpracovatele návrhu územního plánu, které vychází z reálií a odborné úvahy (viz např. plochy C). Obecně lze konstatovat, že požadavek na vyloučení maloobchodu s prodejní plochou větších než 400 resp. 1000 m² plochy nepřiměřeně zhoršuje podmínky pro vyváženou a rozmanitou síť maloobchodu, a to zejména pro ty skupiny zákazníků s rozdílnými vzorci nákupního chování, které prodejny většího plošného formátu preferují, což je v konečném důsledku v rozporu s koncepcí krátkých vzdáleností, na kterou je poukázáno. Požadavek na přísné omezení prodejní plochy nepřiměřeně snižuje potenciál k tomu určených ploch, tj. zejména ploch obytně smíšených (C) a ploch komerční vybavenosti (W). V neposlední řadě je také nutné nastavením regulativů sledovat požadavek zadání územního plánu na vytvoření široké škály možností a forem komerce v rovnoměrném zastoupení na území města.

Při hodnocení přísnosti regulativu určujícího maximální velikost prodejních ploch je nutné mít na zřeteli také ustanovení návrhu územního plánu, které stanoví, že „prodejní plochou se rozumí hrubá podlažní plocha maloobchodního zařízení, kde při prodeji zboží dochází ke kontaktu se zákazníkem (nikoli tedy sklady, komunikace, související administrativní plochy ani nezbytná příslušenství). Maloobchodním zařízením se pak v tomto kontextu rozumí jedna prodejna nebo soubor všech prodejen v rámci jednoho záměru nebo v rámci jednoho funkčně propojeného celku, popř. jako součást též plocha vně prodejny, navazující na budovu a sloužící k výše popsanému způsobu využití.“ Z výše uvedeného plyne, že je-li v rámci jednoho objektu umístováno více prodejních jednotek, jejich prodejní plochy se počítají. Nastavení regulativu příliš přísně by proto mělo za následek nemožnost umístění více (i relativně malých prodejních jednotek) v rámci jednoho záměru.

K připomínce lze také uvést, že počty parkovacích míst a stání jsou dány příslušnými předpisy a normami. Územnímu plánu nepřísluší jejich rozsah stanovovat. Jedná se o podrobnost nad rámec územního plánu.

U jednotlivých ploch s rozdílným způsobem využití lze, kromě výše uvedeného, doplnit následující:

V plochách smíšených obytných (C) je stanovena maximální velikost prodejní plochy 1 500 m². Stanovení této hranice je řádně odůvodněno v Odůvodnění pro první veřejné projednání (str. 259), a to následovně: „Využití pro maloobchod v hlavním využití je omezeno prodejní plochou do 1500 m²; při projednání konceptu byla uvedena prodejní plocha do 1000 m². Při změně velikosti výměry vycházel zpracovatel z nedávno provedeného průzkumu maloobchodního prodeje a z vlastního šetření prodejních ploch největších maloobchodních řetězců (zejména supermarketů a diskontní prodejny), ze kterých je zřejmé, že průměrná

velikost standardních typických prodejen maloobchodu se sice v průměru pohybuje v rozmezí 800-1200 m², ovšem v hustě obydlených oblastech prodejny klasických maloobchodních řetězců dosahují prodejní plochy 1500 m². Údaj byl tedy změněn v souladu se zjištěními z reality. "Maloobchod nad 1500 m² (avšak do 5000 m²) prodejní plochy lze realizovat pouze v patrových objektech při současném integrování parkování v objektu a jiné využití, pokud je zachována polyfunkčnost v ploše a využití je slučitelné s využitím navazujícího území.

V návrhu ÚPmB také byla stanovena na základě průzkumu zpracovatele maximální přípustná prodejní plocha maloobchodu 1 500 m² v plochách bydlení (B). Při projednávání návrhu ÚPmB projevila veřejnost obavu z neúměrně rozsáhlých prodejen při nevhodné lokalizaci. Tvůrci územního plánu námitkám vyšli vstříc, s tím, že prodejní plocha bude snížena na 1 000 m² a pro větší prodejnu (do 1500 m²) je třeba doložit vhodnost situačního řešení podle okolností v území. Pro ověření stanoveného údaje lze použít řetězce Lidl, Albert, Billa a Penny typu supermarket, jejichž průměrná prodejní plocha je asi 900 m² (rozptyl velikosti jednotlivých prodejen je přitom ovšem značný, pohybuje se od 500 m² až po 2 000 m²). Prodejní plocha tvoří velkou většinu (odborným odhadem cca 80 %), celkové výměry objektu. Stanovená velikost 1 000 m² prodejní plochy tak odpovídá běžným supermarketům výše uvedených řetězců, neznemožňuje tedy realizaci běžného občanského vybavení v území; větší provozovny je pak třeba prověřit podle okolností v území. Připomínce je tedy v tomto bodě částečně vyhověno.

Pro plochy komerční (W) lze uvést, že pokud by byla snížena velikost prodejní plochy na velikost uvedenou v podání (tj. 400 resp. 1000 m²), nesplňovala by tyto podmínky řada z již existujících maloobchodních prodejen, které tvoří základ maloobchodní sítě, nacházejících se ve stabilizovaných plochách. Plochy komerční vybavenosti by při restriktivním stanovení maximální velikosti prodejní plochy nemohly plnit svoji předpokládanou funkci.

V podmínkách využití plochy veřejné vybavenosti (V) není maloobchod výslovně uveden. Lze jej však řadit mezi přípustné využití, které je definováno jako „využití související, podmiňující nebo využití sloužící záměrům hlavnímu využití“. Z tohoto lze vyvozovat, že případné maloobchodní využití, ačkoliv není jeho rozsah vyjádřen plošně, musí být pouze takového rozsahu, který odpovídá potřebám daného hlavního využití. Pro úplnost lze uvést, že v ploše veřejné vybavenosti (V) je taktéž možné, avšak až po naplnění hlavní funkce, umisťovat jiné funkční využití.

V plochách lehké výroby (E) odůvodnění výslovně stanovuje, že „regulativ směřuje k zachování smyslu uvedených ploch: plochy by měly mít charakter primárně produkční a skladovací a neměly by být vytěžovány pro čistě maloobchodní záměry. Ilustrativně popsáno, např. běžná provozovna typizovaného maloobchodu (Lidl, Billa, Albert apod.) by zde neměla být samostatně přípustná, zatímco např. sklad sanitárního zařízení a obkládacích materiálů ve spojení s prodejnou či předváděcími místnostmi pro zákazníky typově odpovídá záměrům plochy E.“ Jedná o specifický druh prodeje, u kterého se nepředpokládá, že bude vytvářet síť základní dostupnosti maloobchodu. Vzhledem k charakteru plochy, omezování velikosti prodejní plochy není vhodným nástrojem regulace.

Plochy výroby a skladování (P) nejsou určeny pro klasický maloobchodní prodej. Vzhledem k charakteru plochy, omezování velikosti prodejní plochy není vhodným nástrojem regulace.

Připomínka č.2

Vyhodnocení připomínky:

V rámci podání je uveden názor podatele, že návrh ÚPmB nevyužívá dostatečně možnosti usnadnění výstavby cyklistické infrastruktury, požaduje vymezení „klíčových cyklostezek“ jako veřejně prospěšné stavby a definoval místa pro bezpečné parkování kol na „klíčových přestupních uzlech“.

Úkolem územního plánu je vytvářet územní podmínky pro možnost umístění záměrů, nikoliv zajistit „bezproblémovou“ realizaci všech záměrů a znát podrobné technické provedení jednotlivých úseků. Obecně územní plán stanovuje základní koncepci rozvoje území obce, ochrany jeho hodnot, jeho plošného a prostorového uspořádání, uspořádání krajiny a koncepci veřejné infrastruktury a stanovuje podmínky pro využití území. Nový Územní plán města Brna (ÚPmB) pracuje s méně podrobným měřítkem hlavního výkresu 1:10 000, než tomu je u současného (1:5000).

K požadavku na zařazení cyklistické dopravy do hlavního využití ploch dopravní infrastruktury uvádíme:

Pro dokladování transparentnosti procesu vyhodnocení podání je uvedeno také mezitimní vyhodnocení připomínky z r. 2020:

Požadavku nebylo v roce 2020 vyhověno, protože: „V rámci stanovení podmínek využití ploch v kap. 6.2. a kap. 6.3.3.10 závazné textové části je umožněno umístění cyklistické infrastruktury ve všech plochách s rozdílným způsobem využití, přičemž v plochách dopravní infrastruktury D je jejich umístění přípustné.

Požadavek na zařazení pěší a cyklistické dopravy do hlavního využití ploch dopravní infrastruktury D, jehož součástí jsou především komunikace vyššího dopravního významu tvořící páteř základního komunikačního systému, neodpovídá charakteru a způsobu vymezení ploch s rozdílným způsobem využití. Toto je primárně umožněno v plochách veřejných prostranství, které slouží obsluze ploch dopravní a technickou infrastrukturou za současného umožnění průchodu a pohybu obyvatel, tedy v rámci této plochy s rozdílným způsobem využití je cyklistická infrastruktura součástí hlavního využití.

Jelikož však v rámci stanoviska dotčeného orgánu byla uplatněna podmínka k vedení cyklistické dopravy v souběhu s komunikacemi, bude v této souvislosti zpřesněna a doplněna výroková část i odůvodnění návrhu řešení. V této souvislosti je možné prověřit případnou úpravu znění podmínek využití ploch s rozdílným způsobem využití.“

Konečné vyhodnocení připomínky se vztahuje k výslednému řešení Návrhu nového ÚPmB: V rámci zpřesnění kap. 4.1 Dopravní infrastruktura a stanovení podmínek využití ploch v kap. 6.2. a kap. 6.3.3.10 závazné textové části je umožněno umístění pěší a cyklistické infrastruktury ve všech plochách s rozdílným způsobem využití, přičemž v plochách dopravní infrastruktury D je jejich umístění přípustné i jako hlavní využití.

Tímto je požadavek zohledněn.

Další jednotlivě uvedené požadavky jsou nad rámec podrobnosti zpracování územního plánu a níže uvádíme:

Ke stanovení podmínky povinné segregace pěší a cyklistické dopravy podél sběrných komunikací a zahájení výstavby až po dobudování propojení lokality se všemi sousedními městskými částmi samostatnými stezkami a chodníky uvádíme, že je tímto již předjímano konkrétní technické řešení vlastní realizace, aniž by byla ve všech skutečnostech známa reálná možnost v území, a ne vždy je možné z hlediska různých omezení a limitů tyto podmínky naplnit. Současně jakýkoliv záměr musí splňovat platné právní předpisy a normy.

V rámci územního plánu jsou vytvářeny územní podmínky pro možnost vedení v rámci ploch nebo koridorů. To, jakým způsobem bude možné uliční prostor uspořádat, případně propojení trasovat je předmětem dalších podrobnějších stupňů projektové dokumentace a podmínek vlastníka komunikace. Podrobnost měřítka zpracování výkresu 2.2 Souhrnný výkres dopravy neumožňuje grafické zobrazení požadavku zobrazení oddělených koridorů cyklistických a pěších tras.

Z tohoto důvodu nelze této podmínce z hlediska podrobnosti zpracování územně plánovací dokumentace vyhovět.

Z hlediska požadavku na zakreslení dalších cyklotras uvádíme, že v rámci cyklistické dopravy byl zvolen obecnější přístup.

Ve výkresu 2.2. Souhrnný výkres dopravy jsou vyznačeny „vybrané samostatné cyklotrasy“, kterými jsou zpřesněny záměry ze Zásad územního rozvoje Jihomoravského kraje. Ve výkresu odůvodnění O.6 Cyklistická doprava – schéma jsou k výše uvedenému jevu navíc vyznačeny

„vybrané pouliční cyklotrasy“, které naznačují možná vybraná propojení území města, která však již nejsou závazná a je možné je operativně upravovat nebo dále doplňovat.

Grafické předurčení cyklotras by se v rámci přípravy záměrů mohlo ukázat jako omezující v případě potřeby úpravy vedení trasy; odlišné řešení by mohlo vést ke změně územního plánu a tím neúměrnému prodloužení přípravy záměrů.

Z dlouhodobých zkušeností se toto ukázalo jako nevhodné a z tohoto důvodu bylo přistoupeno k vymezení koridorů zajišťujících návaznost na koridory dle textové části nadřazené územně plánovací dokumentace (Zásad územního rozvoje Jihomoravského kraje), které jsou územním plánem zpřesněny. Všem ostatním trasám je obecně umožněno jejich umístění ve všech plochách s rozdílným způsobem využití v rámci obecných podmínek využití území. Z tohoto důvodu nelze požadavku vyhovět.

Z hlediska požadavku vymezení „páteřních“ cyklistických stezek jako veřejně prospěšné stavby je nutno uvést, že nám v současné době není znám komplexní průběh všech cyklotras a cyklostezek na správním území města a z tohoto důvodu není možné vymezit přesný průmět všech záměrů. Současně byl z hlediska přípravy zvolen obecnější přístup, aby jakýkoliv nový záměr nevyžadoval změnu územního plánu. Z tohoto důvodu nelze požadavku vyhovět.

Pokud se jedná o požadavek na vybudování kapacitních míst a zařízení k bezpečnému odkládání kol u „klíčových železničních stanic a konečných tramvají“ či parkoviště pro kola, jedná se o záměry nad podrobnost územního plánu, jejich umístění je obecně přípustné v rámci doplňujícího nebo souvisejícího využití ve všech plochách s rozdílným způsobem využití a není nutné pro ně předjímat umístění a vymezení, potažmo vymezovat plochu jako veřejně prospěšnou stavbu. Pokud není znám konkrétní projekt, nelze s přesností stanovit dotčené pozemky, a tedy i vymezit jako veřejně prospěšné stavby. Z tohoto důvodu nelze požadavku vyhovět.

Připomínka č.3

Vyhodnocení připomínky:

V závazné části ÚPmB je uvedeno, že veškeré zastavitelné plochy a plochy přestaveb budou odkanalizovány oddílným systémem kanalizace a bude na nich důsledně vyžadováno hospodaření se srážkovými vodami. Tento požadavek již ukládá v současné době platná legislativa - zákon o vodách (254/2001 Sb.) a vyhl. 501/2006 Sb. (§ 20, odst. 5c). Dále je kladen důraz na tzv. modrozelenou infrastrukturu, která má zlepšit i mikroklimatické podmínky ve městě.

Připomínka č.4

Vyhodnocení připomínky:

- Zastoupení zeleně v různých typech ploch

Zastoupení zeleně v plochách s rozdílným způsobem využití je v návrhu nového ÚPmB řešeno stanovením povinného minimálního plošného zastoupení zeleně na rostlém terénu v plochách bydlení, v plochách smíšených obytných, v plochách rekreace, a v plochách zahrádek pro disponibilní pozemky stavebního záměru a pro plochu současně (od podmínky splnit zastoupení současně i pro funkční plochu bude upuštěno).

Pořizovatel bude také požadovat stanovit toto zastoupení v podmínkách využití území i pro plochu komerční vybavenosti - W. V případě ploch výroby a skladování (P) a lehké výroby (E) bude požadavek na minimální zastoupení zeleně doplněn do karet rozvojových lokalit těchto ploch.

Vámi navrhované řešení koeficientů zeleně se nejví účelné z následujících důvodů:

Územní plán má stanovit základní koncepci rozvoje území obce, ochranu jeho hodnot, jeho plošného a prostorového uspořádání (tj. urbanistickou koncepci), uspořádání krajiny a koncepci veřejné infrastruktury, vymezit zastavěné území, plochy a koridory, zejména zastavitelné plochy a plochy přestavby, veřejně prospěšné stavby a veřejně prospěšná opatření a územní rezervy. A stanovit podmínky pro využívání těchto ploch a koridorů. Posláním územních plánů je stanovit pravidla udržitelného rozvoje a využívání území, nikoliv regulace jednotlivých pozemků. Územní plán nesmí obsahovat podrobnosti náležejícím svým

obsahem regulačního plánu nebo územním rozhodnutím. Lze pořídit územní plán s těmito regulačními prvky, ale tato skutečnost musí být v rozhodnutí zastupitelstva o pořízení nebo zadání územního plánu výslovně uvedena.

Regulace v podrobnosti na jednotlivé druhy vegetačních prvků, kultivar, či materiálové provedení povrchů jednotlivých vegetačních prvků není v podrobnosti, která náleží územnímu plánu. Problematické se jeví aplikování tohoto principu v praxi, při posuzování záměru při vydání závazného stanoviska orgánu územního plánování a také následný monitoring těchto podmínek.

Návrh nového územního plánu navrhuje odlišnou koncepci, která však také stanovuje podíl nezastavěné plochy ve vztahu k celkové ploše pozemku, rostlého terénu umožňující vsak dešťové vody. Minimální plošné zastoupení zeleně na terénu není nutné dodržet pouze v odůvodněných případech.

Pořizovatel však udělí pokyn problematiku stanovení minimálního plošného zastoupení zeleně prověřit a upravit.

- Ochrana zeleně v jiných plochách s RZV

Z důvodů zvoleného měřítka výkresů a podrobnosti Územního plánu byla stanovena minimální velikost plochy RZV na 0,5 ha (5 000 m²) a v níže definovaných případech na 0,2 ha (2 000 m²) v souladu s ustanovením § 3 odst. 1 vyhlášky č. 501/2006 Sb. Ve výjimečných případech, pokud si to vymezení a koncepce Územního plánu vyžaduje, jsou zobrazované plochy RZV menší. Takto zvolená velikost ploch RZV vychází z principu koncepce a měřítka výkresů, kde kresba nemůže zachycovat nepřiměřený detail. Pokud existují pozemky stejného účelu využití, ale tvoří plochu podměrečnou, tj. menší než 0,5 ha, jsou zpravidla agregovány do jiných ploch RZV s jiným využitím. Tato skutečnost vychází také z projednaného konceptu územního plánu. V textové části odůvodnění je uvedeno, že plochami, které jsou vymezené ve velikosti 0,2-0,5 ha jsou plochy městské a krajinné zeleně, zvláště pak pro plochy městské zeleně uvedené ve Vyhlášce o zeleni města Brna (Nejvýznamnější plochy městské zeleně).

Pořizovatel je názoru, že vzhledem k výše uvedenému je agregovaná zeleň v rámci jiných ploch nedostatečně chráněna ve vztahu k umístování záměrů, udělí tedy pokyn doplnit obecný regulativ, který tuto skutečnost ošetří. Dále jsou uděleny pokyny na základě připomínek a námitek k návrhu ÚPmB konkrétní plochy zeleně z aktuálně platného ÚPmB vymezit, pokud budou graficky čitelné v měřítku hlavního výkresu.

- Vymezení ploch přírodních

Hlavní výkres návrhu nového územního plánu obsahuje grafické vyznačení prvků systému ÚSES (biokoridory a biocentra) a současně také vymezené plochy přírodní (plochy lesní a plochy krajinné zeleně).

Zvláště chráněná území, Evropsky významné lokality a registrované významné krajinné prvky jsou pro potřeby územního plánování obsaženy jako limit využití území (od poskytovatelů údajů) v územně analytických podkladech. Jejich přímá ochrana vyplývá z jiné legislativy, především zákona č. 114/1992 Sb. o ochraně přírody a krajiny. Nebudou tedy závazně vymezeny v hlavním výkrese, ale obsaženy jsou ve výkrese koordinačním (M1:10 000, grafická část odůvodnění).

- Předepsání izolační zeleně

V dokumentu Vyhodnocení vlivu na udržitelný rozvoj území je v kapitole A.VII.12 Kumulativní a synergické vlivy uvedeno:

V této souvislosti nebylo identifikováno synergické resp. kumulativní spolupůsobení vymezených rozvojových zón s územním soustředěním ploch výroby vůči plochám bydlení v souvisejícím území z důvodů vhodného zasazení ploch průmyslu v jednotlivých případech z hlediska vzdáleností k chráněným objektům, možnostem dopravního napojení ploch výroby a vhodného členění funkcí v území umožňujícího odclonění rezidenčních zón od zón výrobních plochami s možnostmi umístění jiné než rezidenční zástavby např. plochy smíšené, veřejná prostranství, izolační zeleň nebo občanská vybavenost. Zároveň návrh ÚP stanovuje regulativy využití ploch průmyslové výroby a lehké výroby tak, aby tyto nepredisponovaly negativní vliv působící na vlastní vymezenou plochu. Umístované záměry je třeba prověřit jednotlivě v rámci navazujících fází projektové přípravy.

Pořizovatel doporučí řešit problematiku izolační zeleně na rozhraní případných možných konfliktních hranicích ploch v rámci jednotlivých karet rozvojových lokalit a zpracovat následující cílená opatření:

Při zastavování ploch výroby v návaznosti na volnou krajinu je třeba dbát na vhodné zapojení ploch do krajiny prostřednictvím pásů izolační zeleně na rozhraní zastavitelného území a volné krajiny.

- Modrozelená infrastruktura

Všechna vedení technické infrastruktury a prvků modrozelené infrastruktury jako součást veřejně prospěšné infrastruktury jsou z hlediska jejich prostorové koordinace rovnocenná. Tomuto požadavku tedy nelze vyhovět. V kapitole 4.2 Technická infrastruktura (závazné textové části) je uvedeno, že v zastavěném území města se síť technické infrastruktury zpravidla umísťují do společných tras nebo do souběhu se stávajícími trasami technické a dopravní infrastruktury. Ve veřejných prostranstvích je nutné koordinovat všechny prvky zde umísťované. Důležitým hlediskem při posuzování priorit jednotlivých součástí veřejných prostranství při jejich koordinaci je celkový pohled na provoz a fungování města. Při návrhu tras technické infrastruktury je důležité sdružování sítí do koridorů a jejich účelné prostorové uspořádání.

Pro všechny navržené trasy technické infrastruktury je závazné jejich směrové vedení. Upřesnění tras, polohy objektů a zařízení, určení místa napojení, způsobu technického provedení a vedení přípojných tras bude provedeno při zpracování podrobnější územně plánovací nebo projektové dokumentace, a to za podmínek obecně závazných právních předpisů.

Připomínka č.5

Vyhodnocení připomínky:

Řešení dopravy v klidu v návrhu územního plánu vychází z příslušných právních předpisů (viz kap. 5.8.1.1. textové části odůvodnění). Vyhláška č. 501/2006 Sb., provádějící stavební zákon stanoví, že pro každou stavbu je nutno vybudovat parkovací a odstavná stání v počtu dle ČSN 73 6110, kap. 14.1). která stanoví vzorec, do něž jako významný (ovšem nikoli jediný) parametr vstupuje součinitel vlivu stupně automobilizace, přičemž tento má být dle ČSN 73 6110 převzat z územně plánovací dokumentace. Tento územní plán tedy cílový koeficient vlivu stupně automobilizace stanoví, a to rozdílně podle části města, kdy nižší hodnota (tedy nižší požadovaný minimální počet parkovacích a odstavných stání) je stanovena pro lokality uvnitř Velkého městského okruhu s nežádoucím zavlékáním vyššího počtu automobilů. Tři pásma uvnitř VMO jsou zvolena z potřeby odlišit zvláštní charakter historického jádra města a zmenšit rozdíl koeficientu na administrativně určené hranici. Hranice pásem jsou určeny dle možností významnou ulicí, resp. komunikací, v případě její absence zelenými plochami oddělovacími části města. Zásadně hranice nevede plochami pro výstavbu budov, a to pro zamezení sporů při přesahu stavebního záměru do více pásem. Stávající ČSN 73 6110 stanoví, že ve výpočtu se jako nejmenší hodnota součinitel vlivu stupně automobilizace použije 1,0 (400 aut na 1000 obyvatel) – toto spodní omezení nelze s ohledem na aktuální trendy v náhledu na parkování považovat za dlouhodobě udržitelné a lze předpokládat, že bude v blízké době výrazně sníženo.



mmb1e57738bbba

Došlo: 28-05-2020

Č.j. MMB: 0233655

Příl:

MAGISTRÁT MĚSTA BRNA
ODBOR ÚZEMNÍHO PLÁNOVÁNÍ
A ROZVOJE

PODÁNÍ K NÁVRHU

Návrh Územního plánu města Brna

Podatel	
Typ subjektu:	Fyzická osoba
Příjmení, jméno:	Datum narození:
Adresa / sídlo:	
Kontakt:	Email: Telefon:

Přípomínka	<p>Dostupné malé obchody</p> <p>Návrh ÚPmB obsahuje začlenění maloobchodu do většiny stavebních ploch, zároveň maloobchod nedostatečně reguluje a v rozporu s deklarovanou koncepcí nepodporuje rozptýlenou síť dobře dostupných maloobchodů jako součást města krátkých vzdáleností. Navrhují proto, aby:</p> <ul style="list-style-type: none"> • využití pro maloobchod v plochách pro bydlení (B), smíšených obytných (C) a v plochách komerční vybavenosti (W) bylo omezeno prodejní plochou do 400 m² a počtem parkovacích stání do 10, • využití pro maloobchod v plochách smíšených obytných (C) a plochách komerční vybavenosti (W) bylo do 1.000 m² prodejní plochy a bylo podmíněno realizací v patrových objektech s polyfunkčním využitím a při současném integrování parkování o max. 30 parkovacích stáních, • využití pro maloobchod v plochách veřejné vybavenosti (V), plochách výroby a skladování (P) a plochách lehké výroby (E) bylo podmíněně přípustné do 200 m² prodejní plochy, pokud není realizován v samostatném objektu.
Přípomínka	<p>Podpora pěší a cyklo dopravy</p> <p>ÚPmB nevyužívá dostatečně možnosti usnadnění výstavby cyklistické infrastruktury, a to mj. tím, že by požadoval napojení rozvojových lokalit na síť komunikací pro nemotorovou dopravu, klíčové cyklostezky vymezil jako veřejně prospěšné stavby či definoval místa a zařízení k bezpečnému parkování kol na klíčových přestupních uzlech. Navrhují proto, aby:</p> <ul style="list-style-type: none"> • hlavním využitím ploch dopravní infrastruktury (D) bylo i využití pro pěší a cyklistickou dopravu, • povinnou součástí navrhovaných pozemních komunikací definovaných jako sběrné byly stavebně oddělené koridory zvláště pro cyklistickou dopravu a pěší dopravu, • všechny lokality s počtem reálných nebo očekávaných uživatelů nad 1.500 osob obsahovaly v kartě lokality podmínku stanovující, že výstavbu v lokalitě je možné zahájit až po vybudování dopravního propojení lokality se všemi sousedícími městskými částmi samostatnými cyklostezkami a chodníky, a to stavebně oddělenými od motorové dopravy a vedenými ve směrově i výškově nejprůmějšší stopě, • grafická část ÚPmB 2.2 Souhrnný výkres dopravy obsahovala také síť páteřních cyklostezek (zejména těch sloužících k propojení jednotlivých městských částí s centrem města nebo jednotlivých městských částí mezi sebou), nikoliv pouze cyklotrasy, • páteřní cyklostezky tam, kde jejich realizaci brání chybějící veřejný pozemek, byly vymezeny jako veřejně prospěšné stavby, • u klíčových železničních stanic a konečných tramvaje (například žel. stanice a zastávky Brno hl.n., Slatina, Chrlice, Starý Lískovec, Řečkovice a Královo Pole, konečné tramvaje Obřany, Líšeň - Holzova, Kamechy, Bosonohy, Přízřenice) byla stanovena podmínka vybudování kapacitních míst a zařízení k bezpečnému odkládání jízdních kol (bike and ride) a tam, kde jejich realizaci brání chybějící veřejný pozemek, byly vymezeny jako veřejně prospěšné stavby.

Připomínka

Veřejný prostor

V zájmu zvýšení využitelnosti veřejných prostranství pro pěší, cyklisty i zeleň by měl ÚPmB u novostaveb stanovit povinnost umístění odstavných stání mimo veřejná prostranství (tj. stání pro odstavení vozidla v době, kdy se nepoužívá). V oblastech s dobrou dostupností veřejnou dopravou je pak potřeba přizpůsobit minimální počet odstavných a parkovacích stání.

Navrhuji proto, aby v kap. 4.1 Dopravní infrastruktura bylo stanoveno, že:

- odstavná stání se v zastavitelných plochách a v případě novostaveb ve stabilizovaných plochách zřizují mimo veřejná prostranství a s výjimkou rodinných domů v podzemních podlažích budov,
- v místech dobré dostupnosti kolejové dopravy pěší docházkou (ve vzdálenosti do 150 metrů) se součinitel vlivu stupně automobilizace redukuje na poloviční hodnotu součinitele příslušného pásma.

5

5

Ochrana zeleně

Návrh ÚPmB vágně a nedostatečně stanovuje zastoupení zeleně v různých funkčních typech ploch. Také oslabuje ochranu malých, ale významných ploch zeleně ve stabilizovaných plochách tím, že je absorbuje do jiných funkčních typů ploch. Návrh ÚPmB nezajišťuje dostatečnou ochranu přírodně cenných území, ani dostatečné vytváření prostoru pro zezeň v nové zástavbě, a to včetně ochrany nových ploch k bydlení před zátěží ze sousedních ploch výroby a skladování.

Navrhují proto, aby:

- územní plán definoval koeficient zeleně (KZ), a to následovně:

Koeficient zeleně (KZ) udává poměr nezpevněné plochy osázené vegetací a umožňující vsakování dešťové vody na terénu vůči ploše pozemku. KZ je závazný jak pro disponibilní pozemek pro stavební záměr, tak pro celou jednotlivou funkční plochu. Do koeficientu lze jako nezpevněnou plochu osázenou vegetací náhradním způsobem započíst:

- 1/3 plochy osázených a funkčních vegetačních střech o mocnosti souvrství do 0,3 m,
- 1/2 plochy osázených a funkčních vegetačních střech o mocnosti souvrství nad 0,3 m,
- 80 % plochy osázených a funkčních vegetačních střech o mocnosti souvrství nad 1 m,
- plochu povrchu umožňujícího plnohodnotné vsakování okolo vzrostlých stromů ve zpevněných plochách (mříž, půda, půda s mulčem; nikoli dlažba atp.),
- 5 m² za každý strom ve zpevněné ploše s malou korunou (druh/kultivar s celkovou výškou do 8 m v dospělosti) a dostatečným objemem prokořenitelného prostoru,
- 20 m² za každý strom ve zpevněné ploše se střední korunou (druh/kultivar s celkovou výškou do 15 m v dospělosti) a dostatečným objemem prokořenitelného prostoru,
- 40 m² za každý strom ve zpevněné ploše s velkou korunou (druh/kultivar s celkovou výškou nad 15 m v dospělosti) a dostatečným objemem prokořenitelného prostoru,
- 5 m² za každý běžný metr fasád upravených a využitých pro pnutí popínavých dřevin nebo treláží či pergol na ozeleněných střechách při zajištění dostatečného prokořenitelného prostoru pro dané dřeviny.

Náhradním způsobem je možné započtením nahradit pouze:

- 1/4 požadované plochy KZ v případě samostatně stojících rodinných domů,
- 1/2 požadované plochy KZ u ostatních staveb,
- celou požadovanou plochu pouze výjimečně ve stávající kompaktní blokové zástavbě ve stabilizovaných plochách tam, kde jiným způsobem prokazatelně není možné dosáhnout existujícího urbanistického charakteru (např. v zástavbě nároží bloků a v případě nerovnoměrné parcelace)

- koeficient zeleně byl pro jednotlivé struktury zástavby stanoven následovně:

- kompaktní: 0,3 pro stabilizované plochy a 0,5 pro zastavitelné plochy
- volná: 0,6
- rezidenční nízkopodlažní: 0,5
- areálová: 0,4
- omezená: 0,8
- plochy bez zástavby: 0,9

- plochy nad 2 000 m², které byly definovány územním plánem z r. 1994 jako plochy zeleně (ZP či ZO) a které jsou v Návrhu ÚPmB součástí jiných typů ploch, byly vymezeny jako samostatné plochy městské zeleně (Z); jedná se např. o plochy kolem Komenského nám. (Červeného kostela), alej na tř. Jaroše, vnitroblok u mateřské školy Chodská 15 a desítky dalších zelených pláček, parčíků či vnitrobloků,

- byly v hlavním výkresu vymezeny plochy přírodní se způsobem využití podle § 16 vyhlášky č. 501/2006 Sb., o obecných požadavcích na využívání území, zejména biocentra, zvláště chráněná území, evropsky významné lokality a registrované významné krajinné prvky, a tím byla zajištěna jejich ochrana,

- v kartách lokalit, kde sousedí plochy pro výrobu (E – plochy lehké výroby, P – plochy výroby a skladování) a plochy pro bydlení (B – plochy bydlení, C – plochy smíšené obytné), byla doplněna podmínka předchozí či souběžné realizace pásu izolační zeleně (vzrostlé zeleně o pásu šířky min. 10 m nebo rozloze min. 20 % rozlohy plochy výroby) podél sousedících hranic těchto ploch,

- v obecných zásadách technické infrastruktury bylo stanoveno, že při návrhu tras technické infrastruktury budou sítě sdružovány do koridorů pro dosažení účelného prostorového uspořádání a vytvoření prostoru pro realizaci modrozelené infrastruktury v uličním profilu; a dále, že v územích, která nejsou v současné době plynofikována, mají ostatní vedení a prvky modrozelené infrastruktury prioritu před budováním nového nízkotlakého rozvodu plynu.

Připomínka**Hospodaření s dešťovou vodou**

Vsakováním dešťové vody všude tam, kde to je možné, můžeme docílit zdravějšího vodního režimu a zmenšení efektu tepelného ostrova.

Navrhují proto, aby:

- do obecných zásad odkanalizování bylo doplněno, že veškeré zastavitelné plochy a plochy přestaveb budou odkanalizovány oddílným systémem kanalizace a bude na nich důsledně vyžadováno hospodaření se srážkovými vodami následovně: srážkové vody budou buď zadržovány s následným sekundárním využitím anebo vsakovány na vlastním pozemku stavby nebo v jejím okolí; pouze pokud to podloží prokazatelně neumožňuje, mohou být dešťové vody vypouštěny do vodoteče nebo dešťové kanalizace, přičemž v těchto případech budou před vypouštěním brzděny v retenčních nádržích. Srážkové vody z veškerých zpevněných ploch veřejných prostranství budou vsakovány, pouze pokud to podloží prokazatelně neumožňuje, mohou být vypouštěny do vodoteče nebo dešťové kanalizace, přičemž v těchto případech budou před vypouštěním brzděny v retenčních nádržích.

V dne

Podpis

Vyplněný formulář zašlete na níže uvedenou adresu:

Magistrát města Brna, Odbor územního plánování a rozvoje, Kounicova 67, 601 67 Brno

MMB/0233655/2020

Připomínka č.1

Vyhodnocení připomínky:

Podatel požaduje, aby v plochách bydlení, smíšených obytných a komerční vybavenosti byla omezena velikost prodejní plochy na 400 m² a počet parkovacích míst na 10 stání. Při realizaci integrovaného parkování do 30 stání pak v rámci patrových objektů v plochách komerční vybavenosti a v plochách smíšených obytných podmíněn připustit až 1 000 m² prodejní plochy. V plochách veřejné vybavenosti, výroby a skladování a lehké výroby podmíněně připustit 200 m² prodejní plochy, pokud není maloobchod realizován v samostatném objektu. Mezi docházkovou vzdáleností maloobchodu a maximální velikostí prodejní plochy maloobchodu nelze spatřovat příčinnou souvislost. Stanovení maximální velikosti prodejní plochy nepředurčuje vzdálenost mezi jednotlivými prodejny. Snížení maximální velikosti prodejní plochy nezaručuje zlepšení časové dostupnosti maloobchodu. Pro dostupnost maloobchodu je proto podstatnější adekvátní rozmístění ploch s rozdílným způsobem využití, které umístění maloobchodu umožňují. Stanovení dané maximální velikosti prodejních ploch (a případné stanovení podmínek pro jejich umístění) je věcí odborného posouzení zpracovatele návrhu územního plánu, které vychází z reálií a odborné úvahy (viz např. plochy C). Obecně lze konstatovat, že požadavek na vyloučení maloobchodu s prodejní plochou větších než 400 resp. 1000 m² plochy nepřiměřeně zhoršuje podmínky pro vyváženou a rozmanitou síť maloobchodu, a to zejména pro ty skupiny zákazníků s rozdílnými vzorci nákupního chování, které prodejny většího plošného formátu preferují, což je v konečném důsledku v rozporu s koncepcí krátkých vzdáleností, na kterou je poukazováno. Požadavek na přísné omezení prodejní plochy nepřiměřeně snižuje potenciál k tomu určených ploch, tj. zejména ploch obytně smíšených (C) a ploch komerční vybavenosti (W). V neposlední řadě je také nutné nastavením regulativů sledovat požadavek zadání územního plánu na vytvoření široké škály možností a forem komerce v rovnoměrném zastoupení na území města.

Při hodnocení přísnosti regulativu určujícího maximální velikost prodejních ploch je nutné mít na zřeteli také ustanovení návrhu územního plánu, které stanoví, že „prodejní plochou se rozumí hrubá podlažní plocha maloobchodního zařízení, kde při prodeji zboží dochází ke kontaktu se zákazníkem (nikoli tedy sklady, komunikace, související administrativní plochy ani nezbytná příslušenství). Maloobchodním zařízením se pak v tomto kontextu rozumí jedna prodejna nebo soubor všech prodejen v rámci jednoho záměru nebo v rámci jednoho funkčně propojeného celku, popř. jako součást též plocha vně prodejny, navazující na budovu a sloužící k výše popsanému způsobu využití.“ Z výše uvedeného plyne, že je-li v rámci jednoho objektu umístováno více prodejních jednotek, jejich prodejní plochy se počítají. Nastavení regulativu příliš přísně by proto mělo za následek nemožnost umístění více (i relativně malých prodejních jednotek) v rámci jednoho záměru.

K připomínce lze také uvést, že počty parkovacích míst a stání jsou dány příslušnými předpisy a normami. Územnímu plánu nepřísluší jejich rozsah stanovovat. Jedná se o podrobnost nad rámec územního plánu.

U jednotlivých ploch s rozdílným způsobem využití lze, kromě výše uvedeného, doplnit následující:

V plochách smíšených obytných (C) je stanovena maximální velikost prodejní plochy 1 500 m². Stanovení této hranice je řádně odůvodněno v Odůvodnění pro první veřejné projednání (str. 259), a to následovně: „Využití pro maloobchod v hlavním využití je omezeno prodejní plochou do 1500 m²; při projednání konceptu byla uvedena prodejní plocha do 1000 m². Při změně velikosti výměry vycházel zpracovatel z nedávno provedeného průzkumu maloobchodního prodeje a z vlastního šetření prodejních ploch největších maloobchodních řetězců (zejména supermarketů a diskontní prodejny), ze kterých je zřejmé, že průměrná

velikost standardních typických prodejen maloobchodu se sice v průměru pohybuje v rozmezí 800-1200 m², ovšem v hustě obydlených oblastech prodejny klasických maloobchodních řetězců dosahují prodejní plochy 1500 m². Údaj byl tedy změněn v souladu se zjištěními z reality. "Maloobchod nad 1500 m² (avšak do 5000 m²) prodejní plochy lze realizovat pouze v patrových objektech při současném integrování parkování v objektu a jiné využití, pokud je zachována polyfunkčnost v ploše a využití je slučitelné s využitím navazujícího území.

V návrhu ÚPmB také byla stanovena na základě průzkumu zpracovatele maximální přípustná prodejní plocha maloobchodu 1 500 m² v plochách bydlení (B). Při projednávání návrhu ÚPmB projevila veřejnost obavu z neúměrně rozsáhlých prodejen při nevhodné lokalizaci. Tvůrci územního plánu námitkám vyšli vstříc, s tím, že prodejní plocha bude snížena na 1 000 m² a pro větší prodejnu (do 1500 m²) je třeba doložit vhodnost situačního řešení podle okolností v území. Pro ověření stanoveného údaje lze použít řetězce Lidl, Albert, Billa a Penny typu supermarket, jejichž průměrná prodejní plocha je asi 900 m² (rozptyl velikosti jednotlivých prodejen je přitom ovšem značný, pohybuje se od 500 m² až po 2 000 m²). Prodejní plocha tvoří velkou většinu (odborným odhadem cca 80 %), celkové výměry objektu. Stanovená velikost 1 000 m² prodejní plochy tak odpovídá běžným supermarketům výše uvedených řetězců, neznemožňuje tedy realizaci běžného občanského vybavení v území; větší provozovny je pak třeba prověřit podle okolností v území. Připomínce je tedy v tomto bodě částečně vyhověno.

Pro plochy komerční (W) lze uvést, že pokud by byla snížena velikost prodejní plochy na velikost uvedenou v podání (tj. 400 resp. 1000 m²), nesplňovala by tyto podmínky řada z již existujících maloobchodních prodejen, které tvoří základ maloobchodní sítě, nacházejících se ve stabilizovaných plochách. Plochy komerční vybavenosti by při restriktivním stanovení maximální velikosti prodejní plochy nemohly plnit svoji předpokládanou funkci.

V podmínkách využití plochy veřejné vybavenosti (V) není maloobchod výslovně uveden. Lze jej však řadit mezi přípustné využití, které je definováno jako „využití související, podmiňující nebo využití sloužící záměrům hlavnímu využití“. Z tohoto lze vyvozovat, že případné maloobchodní využití, ačkoliv není jeho rozsah vyjádřen plošně, musí být pouze takového rozsahu, který odpovídá potřebám daného hlavního využití. Pro úplnost lze uvést, že v ploše veřejné vybavenosti (V) je taktéž možné, avšak až po naplnění hlavní funkce, umístit jiné funkční využití.

V plochách lehké výroby (E) odůvodnění výslovně stanovuje, že „regulativ směřuje k zachování smyslu uvedených ploch: plochy by měly mít charakter primárně produkční a skladovací a neměly by být vytěžovány pro čistě maloobchodní záměry. Ilustrativně popsáno, např. běžná provozovna typizovaného maloobchodu (Lidl, Billa, Albert apod.) by zde neměla být samostatně přípustná, zatímco např. sklad sanitárního zařízení a obkládacích materiálů ve spojení s prodejnou či předváděcími místnostmi pro zákazníky typově odpovídá záměrům plochy E.“ Jedná o specifický druh prodeje, u kterého se nepředpokládá, že bude vytvářet síť základní dostupnosti maloobchodu. Vzhledem k charakteru plochy, omezování velikosti prodejní plochy není vhodným nástrojem regulace.

Plochy výroby a skladování (P) nejsou určeny pro klasický maloobchodní prodej. Vzhledem k charakteru plochy, omezování velikosti prodejní plochy není vhodným nástrojem regulace.

Připomínka č.2

Vyhodnocení připomínky:

V rámci podání je uveden názor podatele, že návrh ÚPmB nevyužívá dostatečně možnosti usnadnění výstavby cyklistické infrastruktury, požaduje vymezení „klíčových cyklostezek“ jako veřejně prospěšné stavby a definoval místa pro bezpečné parkování kol na „klíčových přestupních uzlech“.

Úkolem územního plánu je vytvářet územní podmínky pro možnost umístění záměrů, nikoliv zajistit „bezproblémovou“ realizaci všech záměrů a znát podrobné technické provedení jednotlivých úseků. Obecně územní plán stanovuje základní koncepci rozvoje území obce, ochrany jeho hodnot, jeho plošného a prostorového uspořádání, uspořádání krajiny a koncepci veřejné infrastruktury a stanovuje podmínky pro využití území. Nový Územní plán města Brna (ÚPmB) pracuje s méně podrobným měřítkem hlavního výkresu 1:10 000, než tomu je u současného (1:5000).

K požadavku na zařazení cyklistické dopravy do hlavního využití ploch dopravní infrastruktury uvádíme:

Pro dokladování transparentnosti procesu vyhodnocení podání je uvedeno také mezitimní vyhodnocení připomínky z r. 2020:

Požadavku nebylo v roce 2020 vyhověno, protože: „V rámci stanovení podmínek využití ploch v kap. 6.2. a kap. 6.3.3.10 závazné textové části je umožněno umístění cyklistické infrastruktury ve všech plochách s rozdílným způsobem využití, přičemž v plochách dopravní infrastruktury D je jejich umístění přípustné.

Požadavek na zařazení pěší a cyklistické dopravy do hlavního využití ploch dopravní infrastruktury D, jehož součástí jsou především komunikace vyššího dopravního významu tvořící páteř základního komunikačního systému, neodpovídá charakteru a způsobu vymezení ploch s rozdílným způsobem využití. Toto je primárně umožněno v plochách veřejných prostranství, které slouží obsluze ploch dopravní a technickou infrastrukturou za současného umožnění průchodu a pohybu obyvatel, tedy v rámci této plochy s rozdílným způsobem využití je cyklistická infrastruktura součástí hlavního využití.

Jelikož však v rámci stanoviska dotčeného orgánu byla uplatněna podmínka k vedení cyklistické dopravy v souběhu s komunikacemi, bude v této souvislosti zpřesněna a doplněna výroková část i odůvodnění návrhu řešení. V této souvislosti je možné prověřit případnou úpravu znění podmínek využití ploch s rozdílným způsobem využití.“

Konečné vyhodnocení připomínky se vztahuje k výslednému řešení Návrhu nového ÚPmB: V rámci zpřesnění kap. 4.1 Dopravní infrastruktura a stanovení podmínek využití ploch v kap. 6.2. a kap. 6.3.3.10 závazné textové části je umožněno umístění pěší a cyklistické infrastruktury ve všech plochách s rozdílným způsobem využití, přičemž v plochách dopravní infrastruktury D je jejich umístění přípustné i jako hlavní využití.

Tímto je požadavek zohledněn.

Další jednotlivě uvedené požadavky jsou nad rámec podrobnosti zpracování územního plánu a níže uvádíme:

Ke stanovení podmínky povinné segregace pěší a cyklistické dopravy podél sběrných komunikací a zahájení výstavby až po dobudování propojení lokality se všemi sousedními městskými částmi samostatnými stezkami a chodníky uvádíme, že je tímto již předjímano konkrétní technické řešení vlastní realizace, aniž by byla ve všech skutečnostech známa reálná možnost v území, a ne vždy je možné z hlediska různých omezení a limitů tyto podmínky naplnit. Současně jakýkoliv záměr musí splňovat platné právní předpisy a normy.

V rámci územního plánu jsou vytvářeny územní podmínky pro možnost vedení v rámci ploch nebo koridorů. To, jakým způsobem bude možné uliční prostor uspořádat, případně propojení trasovat je předmětem dalších podrobnějších stupňů projektové dokumentace a podmínek vlastníka komunikace. Podrobnost měřítka zpracování výkresu 2.2 Souhrnný výkres dopravy neumožňuje grafické zobrazení požadavku zobrazení oddělených koridorů cyklistických a pěších tras.

Z tohoto důvodu nelze této podmínce z hlediska podrobnosti zpracování územně plánovací dokumentace vyhovět.

Z hlediska požadavku na zakreslení dalších cyklotras uvádíme, že v rámci cyklistické dopravy byl zvolen obecnější přístup.

Ve výkresu 2.2. Souhrnný výkres dopravy jsou vyznačeny „vybrané samostatné cyklotrasy“, kterými jsou zpřesněny záměry ze Zásad územního rozvoje Jihomoravského kraje. Ve výkresu odůvodnění O.6 Cyklistická doprava – schéma jsou k výše uvedenému jevu navíc vyznačeny

„vybrané pouliční cyklotrasy“, které naznačují možná vybraná propojení území města, která však již nejsou závazná a je možné je operativně upravovat nebo dále doplňovat.

Grafické předurčení cyklotras by se v rámci přípravy záměrů mohlo ukázat jako omezující v případě potřeby úpravy vedení trasy; odlišné řešení by mohlo vést ke změně územního plánu a tím neúměrnému prodloužení přípravy záměrů.

Z dlouhodobých zkušeností se toto ukázalo jako nevhodné a z tohoto důvodu bylo přistoupeno k vymezení koridorů zajišťujících návaznost na koridory dle textové části nadřazené územně plánovací dokumentace (Zásad územního rozvoje Jihomoravského kraje), které jsou územním plánem zpřesněny. Všem ostatním trasám je obecně umožněno jejich umístění ve všech plochách s rozdílným způsobem využití v rámci obecných podmínek využití území. Z tohoto důvodu nelze požadavku vyhovět.

Z hlediska požadavku vymezení „páteřních“ cyklistických stezek jako veřejně prospěšné stavby je nutno uvést, že nám v současné době není znám komplexní průběh všech cyklotras a cyklostezek na správním území města a z tohoto důvodu není možné vymezit přesný průmět všech záměrů. Současně byl z hlediska přípravy zvolen obecnější přístup, aby jakýkoliv nový záměr nevyžadoval změnu územního plánu. Z tohoto důvodu nelze požadavku vyhovět.

Pokud se jedná o požadavek na vybudování kapacitních míst a zařízení k bezpečnému odkládání kol u „klíčových železničních stanic a konečných tramvají“ či parkoviště pro kola, jedná se o záměry nad podrobnost územního plánu, jejich umístění je obecně přípustné v rámci doplňujícího nebo souvisejícího využití ve všech plochách s rozdílným způsobem využití a není nutné pro ně předjímat umístění a vymezení, potažmo vymezovat plochu jako veřejně prospěšnou stavbu. Pokud není znám konkrétní projekt, nelze s přesností stanovit dotčené pozemky, a tedy i vymezit jako veřejně prospěšné stavby. Z tohoto důvodu nelze požadavku vyhovět.

Připomínka č.3

Vyhodnocení připomínky:

V závazné části ÚPmB je uvedeno, že veškeré zastavitelné plochy a plochy přestaveb budou odkanalizovány oddílným systémem kanalizace a bude na nich důsledně vyžadováno hospodaření se srážkovými vodami. Tento požadavek již ukládá v současné době platná legislativa - zákon o vodách (254/2001 Sb.) a vyhl. 501/2006 Sb. (§ 20, odst. 5c). Dále je kladen důraz na tzv. modrozelenou infrastrukturu, která má zlepšit i mikroklimatické podmínky ve městě.

Připomínka č.4

Vyhodnocení připomínky:

- Zastoupení zeleně v různých typech ploch

Zastoupení zeleně v plochách s rozdílným způsobem využití je v návrhu nového ÚPmB řešeno stanovením povinného minimálního plošného zastoupení zeleně na rostlém terénu v plochách bydlení, v plochách smíšených obytných, v plochách rekreace, a v plochách zahrádek pro disponibilní pozemky stavebního záměru a pro plochu současně (od podmínky splnit zastoupení současně i pro funkční plochu bude upuštěno).

Pořizovatel bude také požadovat stanovit toto zastoupení v podmínkách využití území i pro plochu komerční vybavenosti - W. V případě ploch výroby a skladování (P) a lehké výroby (E) bude požadavek na minimální zastoupení zeleně doplněn do karet rozvojových lokalit těchto ploch.

Vámi navrhované řešení koeficientů zeleně se nejeví účelné z následujících důvodů:

Územní plán má stanovit základní koncepci rozvoje území obce, ochranu jeho hodnot, jeho plošného a prostorového uspořádání (tj. urbanistickou koncepci), uspořádání krajiny a koncepci veřejné infrastruktury, vymezit zastavěné území, plochy a koridory, zejména zastavitelné plochy a plochy přestavby, veřejně prospěšné stavby a veřejně prospěšná opatření a územní rezervy. A stanovit podmínky pro využívání těchto ploch a koridorů. Posláním územních plánů je stanovit pravidla udržitelného rozvoje a využívání území, nikoliv regulace jednotlivých pozemků. Územní plán nesmí obsahovat podrobnosti náležejícím svým

obsahem regulačního plánu nebo územním rozhodnutím. Lze pořídit územní plán s těmito regulačními prvky, ale tato skutečnost musí být v rozhodnutí zastupitelstva o pořízení nebo zadání územního plánu výslovně uvedena.

Regulace v podrobnosti na jednotlivé druhy vegetačních prvků, kultivar, či materiálové provedení povrchů jednotlivých vegetačních prvků není v podrobnosti, která náleží územnímu plánu. Problematické se jeví aplikování tohoto principu v praxi, při posuzování záměru při vydání závazného stanoviska orgánu územního plánování a také následný monitoring těchto podmínek.

Návrh nového územního plánu navrhuje odlišnou koncepci, která však také stanovuje podíl nezastavěné plochy ve vztahu k celkové ploše pozemku, rostlého terénu umožňující vsak dešťové vody. Minimální plošné zastoupení zeleně na terénu není nutné dodržet pouze v odůvodněných případech.

Pořizovatel však udělí pokyn problematiku stanovení minimálního plošného zastoupení zeleně prověřit a upravit.

- Ochrana zeleně v jiných plochách s RZV

Z důvodů zvoleného měřítka výkresů a podrobnosti Územního plánu byla stanovena minimální velikost plochy RZV na 0,5 ha (5 000 m²) a v níže definovaných případech na 0,2 ha (2 000 m²) v souladu s ustanovením § 3 odst. 1 vyhlášky č. 501/2006 Sb. Ve výjimečných případech, pokud si to vymezení a koncepce Územního plánu vyžaduje, jsou zobrazované plochy RZV menší. Takto zvolená velikost ploch RZV vychází z principu koncepce a měřítka výkresů, kde kresba nemůže zachycovat nepřiměřený detail. Pokud existují pozemky stejného účelu využití, ale tvoří plochu podměrečnou, tj. menší než 0,5 ha, jsou zpravidla agregovány do jiných ploch RZV s jiným využitím. Tato skutečnost vychází také z projednaného konceptu územního plánu. V textové části odůvodnění je uvedeno, že plochami, které jsou vymezené ve velikosti 0,2-0,5 ha jsou plochy městské a krajinné zeleně, zvláště pak pro plochy městské zeleně uvedené ve Vyhlášce o zeleni města Brna (Nejvýznamnější plochy městské zeleně).

Pořizovatel je názoru, že vzhledem k výše uvedenému je agregovaná zeleň v rámci jiných ploch nedostatečně chráněna ve vztahu k umístování záměrů, udělí tedy pokyn doplnit obecný regulativ, který tuto skutečnost ošetří. Dále jsou uděleny pokyny na základě připomínek a námitek k návrhu ÚPmB konkrétní plochy zeleně z aktuálně platného ÚPmB vymezit, pokud budou graficky čitelné v měřítku hlavního výkresu.

- Vymezení ploch přírodních

Hlavní výkres návrhu nového územního plánu obsahuje grafické vyznačení prvků systému ÚSES (biokoridory a biocentra) a současně také vymezené plochy přírodní (plochy lesní a plochy krajinné zeleně).

Zvláště chráněná území, Evropsky významné lokality a registrované významné krajinné prvky jsou pro potřeby územního plánování obsaženy jako limit využití území (od poskytovatelů údajů) v územně analytických podkladech. Jejich přímá ochrana vyplývá z jiné legislativy, především zákona č. 114/1992 Sb. o ochraně přírody a krajiny. Nebudou tedy závazně vymezeny v hlavním výkrese, ale obsaženy jsou ve výkrese koordinačním (M1:10 000, grafická část odůvodnění).

- Předepsání izolační zeleně

V dokumentu Vyhodnocení vlivu na udržitelný rozvoj území je v kapitole A.VII.12 Kumulativní a synergické vlivy uvedeno:

V této souvislosti nebylo identifikováno synergické resp. kumulativní spolupůsobení vymezených rozvojových zón s územním soustředěním ploch výroby vůči plochám bydlení v souvisejícím území z důvodů vhodného zasazení ploch průmyslu v jednotlivých případech z hlediska vzdáleností k chráněným objektům, možnostem dopravního napojení ploch výroby a vhodného členění funkcí v území umožňujícího odclonění rezidenčních zón od zón výrobních plochami s možnostmi umístění jiné než rezidenční zástavby např. plochy smíšené, veřejná prostranství, izolační zeleň nebo občanská vybavenost. Zároveň návrh ÚP stanovuje regulativy využití ploch průmyslové výroby a lehké výroby tak, aby tyto nepredisponovaly negativní vliv působící na vlastní vymezenou plochu. Umístované záměry je třeba prověřit jednotlivě v rámci navazujících fází projektové přípravy.

Pořizovatel doporučí řešit problematiku izolační zeleně na rozhraní případných možných konfliktních hranicích ploch v rámci jednotlivých karet rozvojových lokalit a zpracovat následující cílená opatření:

Při zastavování ploch výroby v návaznosti na volnou krajinu je třeba dbát na vhodné zapojení ploch do krajiny prostřednictvím pásů izolační zeleně na rozhraní zastavitelného území a volné krajiny.

- Modrozelená infrastruktura

Všechna vedení technické infrastruktury a prvků modrozelené infrastruktury jako součást veřejně prospěšné infrastruktury jsou z hlediska jejich prostorové koordinace rovnocenná. Tomuto požadavku tedy nelze vyhovět. V kapitole 4.2 Technická infrastruktura (závazné textové části) je uvedeno, že v zastavěném území města se síť technické infrastruktury zpravidla umísťují do společných tras nebo do souběhu se stávajícími trasami technické a dopravní infrastruktury. Ve veřejných prostranstvích je nutné koordinovat všechny prvky zde umísťované. Důležitým hlediskem při posuzování priorit jednotlivých součástí veřejných prostranství při jejich koordinaci je celkový pohled na provoz a fungování města. Při návrhu tras technické infrastruktury je důležité sdružování sítí do koridorů a jejich účelné prostorové uspořádání.

Pro všechny navržené trasy technické infrastruktury je závazné jejich směrové vedení. Upřesnění tras, polohy objektů a zařízení, určení místa napojení, způsobu technického provedení a vedení přípojných tras bude provedeno při zpracování podrobnější územně plánovací nebo projektové dokumentace, a to za podmínek obecně závazných právních předpisů.

Připomínka č.5

Vyhodnocení připomínky:

Řešení dopravy v klidu v návrhu územního plánu vychází z příslušných právních předpisů (viz kap. 5.8.1.1. textové části odůvodnění). Vyhláška č. 501/2006 Sb., provádějící stavební zákon stanoví, že pro každou stavbu je nutno vybudovat parkovací a odstavná stání v počtu dle ČSN 73 6110, kap. 14.1). která stanoví vzorec, do něž jako významný (ovšem nikoli jediný) parametr vstupuje součinitel vlivu stupně automobilizace, přičemž tento má být dle ČSN 73 6110 převzat z územně plánovací dokumentace. Tento územní plán tedy cílový koeficient vlivu stupně automobilizace stanoví, a to rozdílně podle části města, kdy nižší hodnota (tedy nižší požadovaný minimální počet parkovacích a odstavných stání) je stanovena pro lokality uvnitř Velkého městského okruhu s nežádoucím zavlékáním vyššího počtu automobilů. Tři pásma uvnitř VMO jsou zvolena z potřeby odlišit zvláštní charakter historického jádra města a zmenšit rozdíl koeficientu na administrativně určené hranici. Hranice pásem jsou určeny dle možností významnou ulicí, resp. komunikací, v případě její absence zelenými plochami oddělovacími části města. Zásadně hranice nevede plochami pro výstavbu budov, a to pro zamezení sporů při přesahu stavebního záměru do více pásem. Stávající ČSN 73 6110 stanoví, že ve výpočtu se jako nejmenší hodnota součinitel vlivu stupně automobilizace použije 1,0 (400 aut na 1000 obyvatel) – toto spodní omezení nelze s ohledem na aktuální trendy v náhledu na parkování považovat za dlouhodobě udržitelné a lze předpokládat, že bude v blízké době výrazně sníženo.

MAGISTRÁT MĚSTA BRNA
ODBOR ÚZEMNÍHO PLÁNOVÁNÍ
A ROZVOJE

mmb1es7738bbc1

PODÁNÍ K NÁVRHU

873

Návrh Územního plánu města Brna

Podatel	
Typ subjektu:	Fyzická osoba
Příjmení, jméno:	Datum narození:
Adresa / sídlo:	
Kontakt:	Email: Telefon:

Přípomínka	<p>Dostupné malé obchody</p> <p>Návrh ÚPmB obsahuje začlenění maloobchodu do většiny stavebních ploch, zároveň maloobchod nedostatečně reguluje a v rozporu s deklarovanou koncepcí nepodporuje rozptýlenou síť dobře dostupných maloobchodů jako součást města krátkých vzdáleností. Navrhují proto, aby:</p> <ul style="list-style-type: none"> • využití pro maloobchod v plochách pro bydlení (B), smíšených obytných (C) a v plochách komerční vybavenosti (W) bylo omezeno prodejní plochou do 400 m² a počtem parkovacích stání do 10, • využití pro maloobchod v plochách smíšených obytných (C) a plochách komerční vybavenosti (W) bylo do 1.000 m² prodejní plochy a bylo podmíněno realizací v patrových objektech s polyfunkčním využitím a při současném integrování parkování o max. 30 parkovacích stáních, • využití pro maloobchod v plochách veřejné vybavenosti (V), plochách výroby a skladování (P) a plochách lehké výroby (E) bylo podmíněně přípustné do 200 m² prodejní plochy, pokud není realizován v samostatném objektu.
Přípomínka	<p>Podpora pěší a cyklo dopravy</p> <p>ÚPmB nevyužívá dostatečně možnosti usnadnění výstavby cyklistické infrastruktury, a to mj. tím, že by požadoval napojení rozvojových lokalit na síť komunikací pro nemotorovou dopravu, klíčové cyklostezky vymezil jako veřejně prospěšné stavby či definoval místa a zařízení k bezpečnému parkování kol na klíčových přestupních uzlech. Navrhují proto, aby:</p> <ul style="list-style-type: none"> • hlavním využitím ploch dopravní infrastruktury (D) bylo i využití pro pěší a cyklistickou dopravu, • povinnou součástí navrhovaných pozemních komunikací definovaných jako sběrné byly stavebně oddělené koridory zvláště pro cyklistickou dopravu a pěší dopravu, • všechny lokality s počtem reálných nebo očekávaných uživatelů nad 1.500 osob obsahovaly v kartě lokality podmínku stanovující, že výstavbu v lokalitě je možné zahájit až po vybudování dopravního propojení lokality se všemi sousedícími městskými částmi samostatnými cyklostezkami a chodníky, a to stavebně oddělenými od motorové dopravy a vedenými ve směrově i výškově nejpřímější stopě, • grafická část ÚPmB 2.2 Souhrnný výkres dopravy obsahovala také síť páteřních cyklostezek (zejména těch sloužících k propojení jednotlivých městských částí s centrem města nebo jednotlivých městských částí mezi sebou), nikoliv pouze cyklotrasy, • páteřní cyklostezky tam, kde jejich realizaci brání chybějící veřejný pozemek, byly vymezeny jako veřejně prospěšné stavby, • u klíčových železničních stanic a konečných tramvaje (například žel. stanice a zastávky Brno hl.n., Slatina, Chřlice, Starý Lískovec, Řečkovice a Královo Pole, konečné tramvaje Obřany, Líšeň - Holzova, Kamechy, Bosonohy, Přizřenice) byla stanovena podmínka vybudování kapacitních míst a zařízení k bezpečnému odkládání jízdních kol (bike and ride) a tam, kde jejich realizaci brání chybějící veřejný pozemek, byly vymezeny jako veřejně prospěšné stavby.

5

5

Připomínka	<p>Veřejný prostor</p> <p>V zájmu zvýšení využitelnosti veřejných prostranství pro pěší, cyklisty i zeleň by měl ÚPmB u novostaveb stanovit povinnost umístění odstavných stání mimo veřejná prostranství (tj. stání pro odstavení vozidla v době, kdy se nepoužívá). V oblastech s dobrou dostupností veřejnou dopravou je pak potřeba přizpůsobit minimální počet odstavných a parkovacích stání.</p> <p>Navrhují proto, aby v kap. 4.1 Dopravní infrastruktura bylo stanoveno, že:</p> <ul style="list-style-type: none">• odstavná stání se v zastavitelných plochách a v případě novostaveb ve stabilizovaných plochách zřizují mimo veřejná prostranství a s výjimkou rodinných domů v podzemních podlažích budov,• v místech dobré dostupnosti kolejové dopravy pěší docházkou (ve vzdálenosti do 150 metrů) se součinitel vlivu stupně automobilizace redukuje na poloviční hodnotu součinitele příslušného pásma.
-------------------	--

Ochrana zeleně

Návrh ÚPmB vážně a nedostatečně stanovuje zastoupení zeleně v různých funkčních typech ploch. Také oslabuje ochranu malých, ale významných ploch zeleně ve stabilizovaných plochách tím, že je absorbuje do jiných funkčních typů ploch. Návrh ÚPmB nezajišťuje dostatečnou ochranu přírodně cenných území, ani dostatečné vytváření prostoru pro zezeň v nové zástavbě, a to včetně ochrany nových ploch k bydlení před zátěží ze sousedních ploch výroby a skladování.

Navrhují proto, aby:

- územní plán definoval koeficient zeleně (KZ), a to následovně:

Koeficient zeleně (KZ) udává poměr nezpevněné plochy osázené vegetací a umožňující vsakování dešťové vody na terénu vůči ploše pozemku. KZ je závazný jak pro disponibilní pozemek pro stavební záměr, tak pro celou jednotlivou funkční plochu. Do koeficientu lze jako nezpevněnou plochu osázenou vegetací náhradním způsobem započíst:

- $\frac{1}{3}$ plochy osázených a funkčních vegetačních střech o mocnosti souvrství do 0,3 m,
- $\frac{1}{2}$ plochy osázených a funkčních vegetačních střech o mocnosti souvrství nad 0,3 m,
- 80 % plochy osázených a funkčních vegetačních střech o mocnosti souvrství nad 1 m,
- plochu povrchu umožňujícího plnohodnotné vsakování okolo vzrostlých stromů ve zpevněných plochách (mříž, půda, půda s mulčem; nikoli dlažba atp.),
- 5 m² za každý strom ve zpevněné ploše s malou korunou (druh/kultivar s celkovou výškou do 8 m v dospělosti) a dostatečným objemem prokořenitelného prostoru,
- 20 m² za každý strom ve zpevněné ploše se střední korunou (druh/kultivar s celkovou výškou do 15 m v dospělosti) a dostatečným objemem prokořenitelného prostoru,
- 40 m² za každý strom ve zpevněné ploše s velkou korunou (druh/kultivar s celkovou výškou nad 15 m v dospělosti) a dostatečným objemem prokořenitelného prostoru,
- 5 m² za každý běžný metr fasád upravených a využitých pro pnutí popínavých dřevin nebo treláží či pergol na ozeleněných střechách při zajištění dostatečného prokořenitelného prostoru pro dané dřeviny.

Náhradním způsobem je možné započtením nahradit pouze:

- $\frac{1}{4}$ požadované plochy KZ v případě samostatně stojících rodinných domů,
- $\frac{1}{2}$ požadované plochy KZ u ostatních staveb,
- celou požadovanou plochu pouze výjimečně ve stávající kompaktní blokové zástavbě ve stabilizovaných plochách tam, kde jiným způsobem prokazatelně není možné dosáhnout existujícího urbanistického charakteru (např. v zástavbě nároží bloků a v případě nerovnoměrné parcelace)
- koeficient zeleně byl pro jednotlivé struktury zástavby stanoven následovně:
 - kompaktní: 0,3 pro stabilizované plochy a 0,5 pro zastavitelné plochy
 - volná: 0,6
 - rezidenční nízkopodlažní: 0,5
 - areálová: 0,4
 - omezená: 0,8
 - plochy bez zástavby: 0,9
- plochy nad 2 000 m², které byly definovány územním plánem z r. 1994 jako plochy zeleně (ZP či ZO) a které jsou v Návrhu ÚPmB součástí jiných typů ploch, byly vymezeny jako samostatné plochy městské zeleně (Z); jedná se např. o plochy kolem Komenského nám. (Červeného kostela), alej na tř. Kpt. Jaroše, vnitroblok u mateřské školy Chodská 15 a desítky dalších zelených plácků, parčíků či vnitrobloků,
- byly v hlavním výkresu vymezeny plochy přírodní se způsobem využití podle § 16 vyhlášky č. 501/2006 Sb., o obecných požadavcích na využívání území, zejména biocentra, zvláště chráněná území, evropsky významné lokality a registrované významné krajinné prvky, a tím byla zajištěna jejich ochrana,
- v kartách lokalit, kde sousedí plochy pro výrobu (E - plochy lehké výroby, P - plochy výroby a skladování) a plochy pro bydlení (B - plochy bydlení, C - plochy smíšené obytné), byla doplněna podmínka předchozí či souběžné realizace pásu izolační zeleně (vzrostlé zeleně o pásu šířky min. 10 m nebo rozloze min. 20 % rozlohy plochy výroby) podél sousedících hranic těchto ploch,
- v obecných zásadách technické infrastruktury bylo stanoveno, že při návrhu tras technické infrastruktury budou sítě sdružovány do koridorů pro dosažení účelného prostorového uspořádání a vytvoření prostoru pro realizaci modrozelené infrastruktury v uličním profilu; a dále, že v územích, která nejsou v současné době plynofikována, mají ostatní vedení a prvky modrozelené infrastruktury prioritu před budováním nového nízkotlakého rozvodu plynu.

Přípomínka

Hospodaření s dešťovou vodou

Vsakováním dešťové vody všude tam, kde to je možné, můžeme docílit zdravějšího vodního režimu a zmenšení efektu tepelného ostrova.

Navrhují proto, aby:

- do obecných zásad odkanalizování bylo doplněno, že veškeré zastavitelné plochy a plochy přestaveb budou odkanalizovány oddílným systémem kanalizace a bude na nich důsledně vyžadováno hospodaření se srážkovými vodami následovně: srážkové vody budou buď zadržovány s následným sekundárním využitím anebo vsakovány na vlastním pozemku stavby nebo v jejím okolí; pouze pokud to podloží prokazatelně neumožňuje, mohou být dešťové vody vypouštěny do vodoteče nebo dešťové kanalizace, přičemž v těchto případech budou před vypouštěním brzděny v retenčních nádržích. Srážkové vody z veškerých zpevněných ploch veřejných prostranství budou vsakovány, pouze pokud to podloží prokazatelně neumožňuje, mohou být vypouštěny do vodoteče nebo dešťové kanalizace, přičemž v těchto případech budou před vypouštěním brzděny v retenčních nádržích.

V dne

Podpis

Vyplněný formulář zašlete na níže uvedenou adresu:

Magistrát města Brna, Odbor územního plánování a rozvoje, Kounicova 67, 601 67 Brno

MMB/0233659/2020

Připomínka č.1

Vyhodnocení připomínky:

Podatel požaduje, aby v plochách bydlení, smíšených obytných a komerční vybavenosti byla omezena velikost prodejní plochy na 400 m² a počet parkovacích míst na 10 stání. Při realizaci integrovaného parkování do 30 stání pak v rámci patrových objektů v plochách komerční vybavenosti a v plochách smíšených obytných podmíněn připustit až 1 000 m² prodejní plochy. V plochách veřejné vybavenosti, výroby a skladování a lehké výroby podmíněně připustit 200 m² prodejní plochy, pokud není maloobchod realizován v samostatném objektu. Mezi docházkovou vzdáleností maloobchodu a maximální velikostí prodejní plochy maloobchodu nelze spatřovat příčinnou souvislost. Stanovení maximální velikosti prodejní plochy nepředurčuje vzdálenost mezi jednotlivými prodejny. Snížení maximální velikosti prodejní plochy nezaručuje zlepšení časové dostupnosti maloobchodu. Pro dostupnost maloobchodu je proto podstatnější adekvátní rozmístění ploch s rozdílným způsobem využití, které umístění maloobchodu umožňují. Stanovení dané maximální velikosti prodejních ploch (a případné stanovení podmínek pro jejich umístění) je věcí odborného posouzení zpracovatele návrhu územního plánu, které vychází z reálií a odborné úvahy (viz např. plochy C). Obecně lze konstatovat, že požadavek na vyloučení maloobchodu s prodejní plochou větších než 400 resp. 1000 m² plochy nepřiměřeně zhoršuje podmínky pro vyváženou a rozmanitou síť maloobchodu, a to zejména pro ty skupiny zákazníků s rozdílnými vzorci nákupního chování, které prodejny většího plošného formátu preferují, což je v konečném důsledku v rozporu s koncepcí krátkých vzdáleností, na kterou je poukázáno. Požadavek na přísné omezení prodejní plochy nepřiměřeně snižuje potenciál k tomu určených ploch, tj. zejména ploch obytně smíšených (C) a ploch komerční vybavenosti (W). V neposlední řadě je také nutné nastavením regulativů sledovat požadavek zadání územního plánu na vytvoření široké škály možností a forem komerce v rovnoměrném zastoupení na území města.

Při hodnocení přísnosti regulativu určujícího maximální velikost prodejních ploch je nutné mít na zřeteli také ustanovení návrhu územního plánu, které stanoví, že „prodejní plochou se rozumí hrubá podlažní plocha maloobchodního zařízení, kde při prodeji zboží dochází ke kontaktu se zákazníkem (nikoli tedy sklady, komunikace, související administrativní plochy ani nezbytná příslušenství). Maloobchodním zařízením se pak v tomto kontextu rozumí jedna prodejna nebo soubor všech prodejen v rámci jednoho záměru nebo v rámci jednoho funkčně propojeného celku, popř. jako součást též plocha vně prodejny, navazující na budovu a sloužící k výše popsanému způsobu využití.“ Z výše uvedeného plyne, že je-li v rámci jednoho objektu umístováno více prodejních jednotek, jejich prodejní plochy se počítají. Nastavení regulativu příliš přísně by proto mělo za následek nemožnost umístění více (i relativně malých prodejních jednotek) v rámci jednoho záměru.

K připomínce lze také uvést, že počty parkovacích míst a stání jsou dány příslušnými předpisy a normami. Územnímu plánu nepřísluší jejich rozsah stanovovat. Jedná se o podrobnost nad rámec územního plánu.

U jednotlivých ploch s rozdílným způsobem využití lze, kromě výše uvedeného, doplnit následující:

V plochách smíšených obytných (C) je stanovena maximální velikost prodejní plochy 1 500 m². Stanovení této hranice je řádně odůvodněno v Odůvodnění pro první veřejné projednání (str. 259), a to následovně: „Využití pro maloobchod v hlavním využití je omezeno prodejní plochou do 1500 m²; při projednání konceptu byla uvedena prodejní plocha do 1000 m². Při změně velikosti výměry vycházel zpracovatel z nedávno provedeného průzkumu maloobchodního prodeje a z vlastního šetření prodejních ploch největších maloobchodních řetězců (zejména supermarketů a diskontní prodejny), ze kterých je zřejmé, že průměrná

velikost standardních typických prodejen maloobchodu se sice v průměru pohybuje v rozmezí 800-1200 m², ovšem v hustě obydlených oblastech prodejny klasických maloobchodních řetězců dosahují prodejní plochy 1500 m². Údaj byl tedy změněn v souladu se zjištěními z reality. "Maloobchod nad 1500 m² (avšak do 5000 m²) prodejní plochy lze realizovat pouze v patrových objektech při současném integrování parkování v objektu a jiné využití, pokud je zachována polyfunkčnost v ploše a využití je slučitelné s využitím navazujícího území.

V návrhu ÚPmB také byla stanovena na základě průzkumu zpracovatele maximální přípustná prodejní plocha maloobchodu 1 500 m² v plochách bydlení (B). Při projednávání návrhu ÚPmB projevila veřejnost obavu z neúměrně rozsáhlých prodejen při nevhodné lokalizaci. Tvůrci územního plánu námitkám vyšli vstříc, s tím, že prodejní plocha bude snížena na 1 000 m² a pro větší prodejnu (do 1500 m²) je třeba doložit vhodnost situačního řešení podle okolností v území. Pro ověření stanoveného údaje lze použít řetězce Lidl, Albert, Billa a Penny typu supermarket, jejichž průměrná prodejní plocha je asi 900 m² (rozptyl velikosti jednotlivých prodejen je přitom ovšem značný, pohybuje se od 500 m² až po 2 000 m²). Prodejní plocha tvoří velkou většinu (odborným odhadem cca 80 %), celkové výměry objektu. Stanovená velikost 1 000 m² prodejní plochy tak odpovídá běžným supermarketům výše uvedených řetězců, neznemožňuje tedy realizaci běžného občanského vybavení v území; větší provozovny je pak třeba prověřit podle okolností v území. Připomínce je tedy v tomto bodě částečně vyhověno.

Pro plochy komerční (W) lze uvést, že pokud by byla snížena velikost prodejní plochy na velikost uvedenou v podání (tj. 400 resp. 1000 m²), nesplňovala by tyto podmínky řada z již existujících maloobchodních prodejen, které tvoří základ maloobchodní sítě, nacházejících se ve stabilizovaných plochách. Plochy komerční vybavenosti by při restriktivním stanovení maximální velikosti prodejní plochy nemohly plnit svoji předpokládanou funkci.

V podmínkách využití plochy veřejné vybavenosti (V) není maloobchod výslovně uveden. Lze jej však řadit mezi přípustné využití, které je definováno jako „využití související, podmiňující nebo využití sloužící záměrům hlavnímu využití“. Z tohoto lze vyvozovat, že případné maloobchodní využití, ačkoliv není jeho rozsah vyjádřen plošně, musí být pouze takového rozsahu, který odpovídá potřebám daného hlavního využití. Pro úplnost lze uvést, že v ploše veřejné vybavenosti (V) je taktéž možné, avšak až po naplnění hlavní funkce, umístit jiné funkční využití.

V plochách lehké výroby (E) odůvodnění výslovně stanovuje, že „regulativ směřuje k zachování smyslu uvedených ploch: plochy by měly mít charakter primárně produkční a skladovací a neměly by být vytěžovány pro čistě maloobchodní záměry. Ilustrativně popsáno, např. běžná provozovna typizovaného maloobchodu (Lidl, Billa, Albert apod.) by zde neměla být samostatně přípustná, zatímco např. sklad sanitárního zařízení a obkládacích materiálů ve spojení s prodejnou či předváděcími místnostmi pro zákazníky typově odpovídá záměrům plochy E.“ Jedná o specifický druh prodeje, u kterého se nepředpokládá, že bude vytvářet síť základní dostupnosti maloobchodu. Vzhledem k charakteru plochy, omezování velikosti prodejní plochy není vhodným nástrojem regulace.

Plochy výroby a skladování (P) nejsou určeny pro klasický maloobchodní prodej. Vzhledem k charakteru plochy, omezování velikosti prodejní plochy není vhodným nástrojem regulace.

Připomínka č.2

Vyhodnocení připomínky:

V rámci podání je uveden názor podatele, že návrh ÚPmB nevyužívá dostatečně možnosti usnadnění výstavby cyklistické infrastruktury, požaduje vymezení „klíčových cyklostezek“ jako veřejně prospěšné stavby a definoval místa pro bezpečné parkování kol na „klíčových přestupních uzlech“.

Úkolem územního plánu je vytvářet územní podmínky pro možnost umístění záměrů, nikoliv zajistit „bezproblémovou“ realizaci všech záměrů a znát podrobné technické provedení jednotlivých úseků. Obecně územní plán stanovuje základní koncepci rozvoje území obce, ochrany jeho hodnot, jeho plošného a prostorového uspořádání, uspořádání krajiny a koncepci veřejné infrastruktury a stanovuje podmínky pro využití území. Nový Územní plán města Brna (ÚPmB) pracuje s méně podrobným měřítkem hlavního výkresu 1:10 000, než tomu je u současného (1:5000).

K požadavku na zařazení cyklistické dopravy do hlavního využití ploch dopravní infrastruktury uvádíme:

Pro dokladování transparentnosti procesu vyhodnocení podání je uvedeno také mezitimní vyhodnocení připomínky z r. 2020:

Požadavku nebylo v roce 2020 vyhověno, protože: „V rámci stanovení podmínek využití ploch v kap. 6.2. a kap. 6.3.3.10 závazné textové části je umožněno umístění cyklistické infrastruktury ve všech plochách s rozdílným způsobem využití, přičemž v plochách dopravní infrastruktury D je jejich umístění přípustné.

Požadavek na zařazení pěší a cyklistické dopravy do hlavního využití ploch dopravní infrastruktury D, jehož součástí jsou především komunikace vyššího dopravního významu tvořící páteř základního komunikačního systému, neodpovídá charakteru a způsobu vymezení ploch s rozdílným způsobem využití. Toto je primárně umožněno v plochách veřejných prostranství, které slouží obsluze ploch dopravní a technickou infrastrukturou za současného umožnění průchodu a pohybu obyvatel, tedy v rámci této plochy s rozdílným způsobem využití je cyklistická infrastruktura součástí hlavního využití.

Jelikož však v rámci stanoviska dotčeného orgánu byla uplatněna podmínka k vedení cyklistické dopravy v souběhu s komunikacemi, bude v této souvislosti zpřesněna a doplněna výroková část i odůvodnění návrhu řešení. V této souvislosti je možné prověřit případnou úpravu znění podmínek využití ploch s rozdílným způsobem využití.“

Konečné vyhodnocení připomínky se vztahuje k výslednému řešení Návrhu nového ÚPmB: V rámci zpřesnění kap. 4.1 Dopravní infrastruktura a stanovení podmínek využití ploch v kap. 6.2. a kap. 6.3.3.10 závazné textové části je umožněno umístění pěší a cyklistické infrastruktury ve všech plochách s rozdílným způsobem využití, přičemž v plochách dopravní infrastruktury D je jejich umístění přípustné i jako hlavní využití.

Tímto je požadavek zohledněn.

Další jednotlivě uvedené požadavky jsou nad rámec podrobnosti zpracování územního plánu a níže uvádíme:

Ke stanovení podmínky povinné segregace pěší a cyklistické dopravy podél sběrných komunikací a zahájení výstavby až po dobudování propojení lokality se všemi sousedními městskými částmi samostatnými stezkami a chodníky uvádíme, že je tímto již předjímano konkrétní technické řešení vlastní realizace, aniž by byla ve všech skutečnostech známa reálná možnost v území, a ne vždy je možné z hlediska různých omezení a limitů tyto podmínky naplnit. Současně jakýkoliv záměr musí splňovat platné právní předpisy a normy.

V rámci územního plánu jsou vytvářeny územní podmínky pro možnost vedení v rámci ploch nebo koridorů. To, jakým způsobem bude možné uliční prostor uspořádat, případně propojení trasovat je předmětem dalších podrobnějších stupňů projektové dokumentace a podmínek vlastníka komunikace. Podrobnost měřítka zpracování výkresu 2.2 Souhrnný výkres dopravy neumožňuje grafické zobrazení požadavku zobrazení oddělených koridorů cyklistických a pěších tras.

Z tohoto důvodu nelze této podmínce z hlediska podrobnosti zpracování územně plánovací dokumentace vyhovět.

Z hlediska požadavku na zakreslení dalších cyklotras uvádíme, že v rámci cyklistické dopravy byl zvolen obecnější přístup.

Ve výkresu 2.2. Souhrnný výkres dopravy jsou vyznačeny „vybrané samostatné cyklotrasy“, kterými jsou zpřesněny záměry ze Zásad územního rozvoje Jihomoravského kraje. Ve výkresu odůvodnění O.6 Cyklistická doprava – schéma jsou k výše uvedenému jevu navíc vyznačeny

„vybrané pouliční cyklotrasy“, které naznačují možná vybraná propojení území města, která však již nejsou závazná a je možné je operativně upravovat nebo dále doplňovat.

Grafické předurčení cyklotras by se v rámci přípravy záměrů mohlo ukázat jako omezující v případě potřeby úpravy vedení trasy; odlišné řešení by mohlo vést ke změně územního plánu a tím neúměrnému prodloužení přípravy záměrů.

Z dlouhodobých zkušeností se toto ukázalo jako nevhodné a z tohoto důvodu bylo přistoupeno k vymezení koridorů zajišťujících návaznost na koridory dle textové části nadřazené územně plánovací dokumentace (Zásad územního rozvoje Jihomoravského kraje), které jsou územním plánem zpřesněny. Všem ostatním trasám je obecně umožněno jejich umístění ve všech plochách s rozdílným způsobem využití v rámci obecných podmínek využití území. Z tohoto důvodu nelze požadavku vyhovět.

Z hlediska požadavku vymezení „páteřních“ cyklistických stezek jako veřejně prospěšné stavby je nutno uvést, že nám v současné době není znám komplexní průběh všech cyklotras a cyklostezek na správním území města a z tohoto důvodu není možné vymezit přesný průmět všech záměrů. Současně byl z hlediska přípravy zvolen obecnější přístup, aby jakýkoliv nový záměr nevyžadoval změnu územního plánu. Z tohoto důvodu nelze požadavku vyhovět.

Pokud se jedná o požadavek na vybudování kapacitních míst a zařízení k bezpečnému odkládání kol u „klíčových železničních stanic a konečných tramvají“ či parkoviště pro kola, jedná se o záměry nad podrobnost územního plánu, jejich umístění je obecně přípustné v rámci doplňujícího nebo souvisejícího využití ve všech plochách s rozdílným způsobem využití a není nutné pro ně předjímat umístění a vymezení, potažmo vymezovat plochu jako veřejně prospěšnou stavbu. Pokud není znám konkrétní projekt, nelze s přesností stanovit dotčené pozemky, a tedy i vymezit jako veřejně prospěšné stavby. Z tohoto důvodu nelze požadavku vyhovět.

Připomínka č.3

Vyhodnocení připomínky:

V závazné části ÚPmB je uvedeno, že veškeré zastavitelné plochy a plochy přestaveb budou odkanalizovány oddílným systémem kanalizace a bude na nich důsledně vyžadováno hospodaření se srážkovými vodami. Tento požadavek již ukládá v současné době platná legislativa - zákon o vodách (254/2001 Sb.) a vyhl. 501/2006 Sb. (§ 20, odst. 5c). Dále je kladen důraz na tzv. modrozelenou infrastrukturu, která má zlepšit i mikroklimatické podmínky ve městě.

Připomínka č.4

Vyhodnocení připomínky:

- Zastoupení zeleně v různých typech ploch

Zastoupení zeleně v plochách s rozdílným způsobem využití je v návrhu nového ÚPmB řešeno stanovením povinného minimálního plošného zastoupení zeleně na rostlém terénu v plochách bydlení, v plochách smíšených obytných, v plochách rekreace, a v plochách zahrádek pro disponibilní pozemky stavebního záměru a pro plochu současně (od podmínky splnit zastoupení současně i pro funkční plochu bude upuštěno).

Pořizovatel bude také požadovat stanovit toto zastoupení v podmínkách využití území i pro plochu komerční vybavenosti - W. V případě ploch výroby a skladování (P) a lehké výroby (E) bude požadavek na minimální zastoupení zeleně doplněn do karet rozvojových lokalit těchto ploch.

Vámi navrhované řešení koeficientů zeleně se nejeví účelné z následujících důvodů:

Územní plán má stanovit základní koncepci rozvoje území obce, ochranu jeho hodnot, jeho plošného a prostorového uspořádání (tj. urbanistickou koncepci), uspořádání krajiny a koncepci veřejné infrastruktury, vymezit zastavěné území, plochy a koridory, zejména zastavitelné plochy a plochy přestavby, veřejně prospěšné stavby a veřejně prospěšná opatření a územní rezervy. A stanovit podmínky pro využívání těchto ploch a koridorů. Posláním územních plánů je stanovit pravidla udržitelného rozvoje a využívání území, nikoliv regulace jednotlivých pozemků. Územní plán nesmí obsahovat podrobnosti náležejícím svým

obsahem regulačního plánu nebo územním rozhodnutím. Lze pořídit územní plán s těmito regulačními prvky, ale tato skutečnost musí být v rozhodnutí zastupitelstva o pořízení nebo zadání územního plánu výslovně uvedena.

Regulace v podrobnosti na jednotlivé druhy vegetačních prvků, kultivar, či materiálové provedení povrchů jednotlivých vegetačních prvků není v podrobnosti, která náleží územnímu plánu. Problematické se jeví aplikování tohoto principu v praxi, při posuzování záměru při vydání závazného stanoviska orgánu územního plánování a také následný monitoring těchto podmínek.

Návrh nového územního plánu navrhuje odlišnou koncepci, která však také stanovuje podíl nezastavěné plochy ve vztahu k celkové ploše pozemku, rostlého terénu umožňující vsak dešťové vody. Minimální plošné zastoupení zeleně na terénu není nutné dodržet pouze v odůvodněných případech.

Pořizovatel však udělí pokyn problematiku stanovení minimálního plošného zastoupení zeleně prověřit a upravit.

- Ochrana zeleně v jiných plochách s RZV

Z důvodů zvoleného měřítka výkresů a podrobnosti Územního plánu byla stanovena minimální velikost plochy RZV na 0,5 ha (5 000 m²) a v níže definovaných případech na 0,2 ha (2 000 m²) v souladu s ustanovením § 3 odst. 1 vyhlášky č. 501/2006 Sb. Ve výjimečných případech, pokud si to vymezení a koncepce Územního plánu vyžaduje, jsou zobrazované plochy RZV menší. Takto zvolená velikost ploch RZV vychází z principu koncepce a měřítka výkresů, kde kresba nemůže zachycovat nepřiměřený detail. Pokud existují pozemky stejného účelu využití, ale tvoří plochu podměrečnou, tj. menší než 0,5 ha, jsou zpravidla agregovány do jiných ploch RZV s jiným využitím. Tato skutečnost vychází také z projednaného konceptu územního plánu. V textové části odůvodnění je uvedeno, že plochami, které jsou vymezené ve velikosti 0,2-0,5 ha jsou plochy městské a krajinné zeleně, zvláště pak pro plochy městské zeleně uvedené ve Vyhlášce o zeleni města Brna (Nejvýznamnější plochy městské zeleně).

Pořizovatel je názoru, že vzhledem k výše uvedenému je agregovaná zeleň v rámci jiných ploch nedostatečně chráněna ve vztahu k umístování záměrů, udělí tedy pokyn doplnit obecný regulativ, který tuto skutečnost ošetří. Dále jsou uděleny pokyny na základě připomínek a námitek k návrhu ÚPmB konkrétní plochy zeleně z aktuálně platného ÚPmB vymezit, pokud budou graficky čitelné v měřítku hlavního výkresu.

- Vymezení ploch přírodních

Hlavní výkres návrhu nového územního plánu obsahuje grafické vyznačení prvků systému ÚSES (biokoridory a biocentra) a současně také vymezené plochy přírodní (plochy lesní a plochy krajinné zeleně).

Zvláště chráněná území, Evropsky významné lokality a registrované významné krajinné prvky jsou pro potřeby územního plánování obsaženy jako limit využití území (od poskytovatelů údajů) v územně analytických podkladech. Jejich přímá ochrana vyplývá z jiné legislativy, především zákona č. 114/1992 Sb. o ochraně přírody a krajiny. Nebudou tedy závazně vymezeny v hlavním výkrese, ale obsaženy jsou ve výkrese koordinačním (M1:10 000, grafická část odůvodnění).

- Předepsání izolační zeleně

V dokumentu Vyhodnocení vlivu na udržitelný rozvoj území je v kapitole A.VII.12 Kumulativní a synergické vlivy uvedeno:

V této souvislosti nebylo identifikováno synergické resp. kumulativní spolupůsobení vymezených rozvojových zón s územním soustředěním ploch výroby vůči plochám bydlení v souvisejícím území z důvodů vhodného zasazení ploch průmyslu v jednotlivých případech z hlediska vzdáleností k chráněným objektům, možnostem dopravního napojení ploch výroby a vhodného členění funkcí v území umožňujícího odclonění rezidenčních zón od zón výrobních plochami s možnostmi umístění jiné než rezidenční zástavby např. plochy smíšené, veřejná prostranství, izolační zeleň nebo občanská vybavenost. Zároveň návrh ÚP stanovuje regulativy využití ploch průmyslové výroby a lehké výroby tak, aby tyto nepredisponovaly negativní vliv působící na vlastní vymezenou plochu. Umístované záměry je třeba prověřit jednotlivě v rámci navazujících fází projektové přípravy.

Pořizovatel doporučí řešit problematiku izolační zeleně na rozhraní případných možných konfliktních hranicích ploch v rámci jednotlivých karet rozvojových lokalit a zpracovat následující cílená opatření:

Při zastavování ploch výroby v návaznosti na volnou krajinu je třeba dbát na vhodné zapojení ploch do krajiny prostřednictvím pásů izolační zeleně na rozhraní zastavitelného území a volné krajiny.

- Modrozelená infrastruktura

Všechna vedení technické infrastruktury a prvků modrozelené infrastruktury jako součást veřejně prospěšné infrastruktury jsou z hlediska jejich prostorové koordinace rovnocenná. Tomuto požadavku tedy nelze vyhovět. V kapitole 4.2 Technická infrastruktura (závazné textové části) je uvedeno, že v zastavěném území města se síť technické infrastruktury zpravidla umísťují do společných tras nebo do souběhu se stávajícími trasami technické a dopravní infrastruktury. Ve veřejných prostranstvích je nutné koordinovat všechny prvky zde umísťované. Důležitým hlediskem při posuzování priorit jednotlivých součástí veřejných prostranství při jejich koordinaci je celkový pohled na provoz a fungování města. Při návrhu tras technické infrastruktury je důležité sdružování sítí do koridorů a jejich účelné prostorové uspořádání.

Pro všechny navržené trasy technické infrastruktury je závazné jejich směrové vedení. Upřesnění tras, polohy objektů a zařízení, určení místa napojení, způsobu technického provedení a vedení přípojných tras bude provedeno při zpracování podrobnější územně plánovací nebo projektové dokumentace, a to za podmínek obecně závazných právních předpisů.

Připomínka č.5

Vyhodnocení připomínky:

Řešení dopravy v klidu v návrhu územního plánu vychází z příslušných právních předpisů (viz kap. 5.8.1.1. textové části odůvodnění). Vyhláška č. 501/2006 Sb., provádějící stavební zákon stanoví, že pro každou stavbu je nutno vybudovat parkovací a odstavná stání v počtu dle ČSN 73 6110, kap. 14.1). která stanoví vzorec, do něž jako významný (ovšem nikoli jediný) parametr vstupuje součinitel vlivu stupně automobilizace, přičemž tento má být dle ČSN 73 6110 převzat z územně plánovací dokumentace. Tento územní plán tedy cílový koeficient vlivu stupně automobilizace stanoví, a to rozdílně podle části města, kdy nižší hodnota (tedy nižší požadovaný minimální počet parkovacích a odstavných stání) je stanovena pro lokality uvnitř Velkého městského okruhu s nežádoucím zavlékáním vyššího počtu automobilů. Tři pásma uvnitř VMO jsou zvolena z potřeby odlišit zvláštní charakter historického jádra města a zmenšit rozdíl koeficientu na administrativně určené hranici. Hranice pásem jsou určeny dle možností významnou ulicí, resp. komunikací, v případě její absence zelenými plochami oddělovacími částí města. Zásadně hranice nevede plochami pro výstavbu budov, a to pro zamezení sporů při přesahu stavebního záměru do více pásem. Stávající ČSN 73 6110 stanoví, že ve výpočtu se jako nejmenší hodnota součinitel vlivu stupně automobilizace použije 1,0 (400 aut na 1000 obyvatel) – toto spodní omezení nelze s ohledem na aktuální trendy v náhledu na parkování považovat za dlouhodobě udržitelné a lze předpokládat, že bude v blízké době výrazně sníženo.



mmb1es7738bbf3

MAGISTRÁT MĚSTA BRNA
ODBOR ÚZEMNÍHO PLÁNOVÁNÍ
A ROZVOJEMAGISTRÁT MĚSTA BRNA
Odbor územního plánování a rozvoje

Došlo: 28-05-2020

Č.j. MMB: 0233668

Příl:

PODÁNÍ K NÁVRHU

Návrh Územního plánu města Brna

874

Podatel	
Typ subjektu:	Fyzická osoba
Příjmení, jméno:	Datum narození:
Adresa / sídlo:	()
Kontakt:	Email: Telefon:

Přípomínka

Podpora pěší a cyklo dopravy

ÚPmB nevyužívá dostatečně možnosti usnadnění výstavby cyklistické infrastruktury, a to mj. tím, že by požadoval napojení rozvojových lokalit na síť komunikací pro nemotorovou dopravu, klíčové cyklostezky vymezil jako veřejně prospěšné stavby či definoval místa a zařízení k bezpečnému parkování kol na klíčových přestupních uzlech.

Navrhuji proto, aby:

- hlavním využitím ploch dopravní infrastruktury (D) bylo i využití pro pěší a cyklistickou dopravu,
- povinnou součástí navrhovaných pozemních komunikací definovaných jako sběrné byly stavebně oddělené koridory zvlášť pro cyklistickou dopravu a pěší dopravu,
- všechny lokality s počtem reálných nebo očekávaných uživatelů nad 1.500 osob obsahovaly v kartě lokality podmínku stanovující, že výstavbu v lokalitě je možné zahájit až po vybudování dopravního propojení lokality se všemi sousedícími městskými částmi samostatnými cyklostezkami a chodníky, a to stavebně oddělenými od motorové dopravy a vedenými ve směrově i výškově nejpřímější stopě,
- grafická část ÚPmB 2.2 Souhrnný výkres dopravy obsahovala také síť páteřních cyklostezek (zejména těch sloužících k propojení jednotlivých městských částí s centrem města nebo jednotlivých městských částí mezi sebou), nikoliv pouze cyklotrasy,
- páteřní cyklostezky tam, kde jejich realizaci brání chybějící veřejný pozemek, byly vymezeny jako veřejně prospěšné stavby,
- u klíčových železničních stanic a konečných tramvaje (například žel. stanice a zastávky Brno hl.n., Slatina, Chrllice, Starý Lískovec, Řečkovice a Královo Pole, konečné tramvaje Obřany, Líšeň - Holzova, Kamechy, Bosonohy, Přízřenice) byla stanovena podmínka vybudování kapacitních míst a zařízení k bezpečnému odkládání jízdních kol (bike and ride) a tam, kde jejich realizaci brání chybějící veřejný pozemek, byly vymezeny jako veřejně prospěšné stavby.

Přípomínka

Veřejný prostor

V zájmu zvýšení využitelnosti veřejných prostranství pro pěší, cyklisty i zeleň by měl ÚPmB u novostaveb stanovit povinnost umístění odstavných stání mimo veřejná prostranství (tj. stání pro odstavení vozidla v době, kdy se nepoužívá). V oblastech s dobrou dostupností veřejnou dopravou je pak potřeba přizpůsobit minimální počet odstavných a parkovacích stání.

Navrhuji proto, aby v kap. 4.1 Dopravní infrastruktura bylo stanoveno, že:

- odstavná stání se v zastavitelných plochách a v případě novostaveb ve stabilizovaných plochách zřizují mimo veřejná prostranství a s výjimkou rodinných domů v podzemních podlažích budov,
- v místech dobré dostupnosti kolejové dopravy pěší docházkou (ve vzdálenosti do 150 metrů) se součinitel vlivu stupně automobilizace redukuje na poloviční hodnotu součinitele příslušného pásma.

Připomínka

Ochrana zeleně

Návrh ÚPmB vágně a nedostatečně stanovuje zastoupení zeleně v různých funkčních typech ploch. Také oslabuje ochranu malých, ale významných ploch zeleně ve stabilizovaných plochách tím, že je absorbuje do jiných funkčních typů ploch. Návrh ÚPmB nezajišťuje dostatečnou ochranu přírodně cenných území, ani dostatečné vytváření prostoru pro zeleň v nové zástavbě, a to včetně ochrany nových ploch k bydlení před zátěží ze sousedních ploch výroby a skladování.

Navrhují proto, aby:

- územní plán definoval koeficient zeleně (KZ), a to následovně:

Koeficient zeleně (KZ) udává poměr nezpevněné plochy osázené vegetací a umožňující vsakování dešťové vody na terénu vůči ploše pozemku. KZ je závazný jak pro disponibilní pozemek pro stavební záměr, tak pro celou jednotlivou funkční plochu. Do koeficientu lze jako nezpevněnou plochu osázenou vegetací náhradním způsobem započítat:

- $\frac{1}{3}$ plochy osazených a funkčních vegetačních střeš o mocnosti souvrství do 0,3 m,
- $\frac{1}{2}$ plochy osazených a funkčních vegetačních střeš o mocnosti souvrství nad 0,3 m,
- 80 % plochy osazených a funkčních vegetačních střeš o mocnosti souvrství nad 1 m,
- plochu povrchu umožňujícího plnohodnotné vsakování okolo vzrostlých stromů ve zpevněných plochách (mříž, půda, půda s mulčem; nikoli dlažba atp.),
- 5 m² za každý strom ve zpevněné ploše s malou korunou (druh/kultivar s celkovou výškou do 8 m v dospělosti) a dostatečným objemem prokořenitelného prostoru,
- 20 m² za každý strom ve zpevněné ploše se střední korunou (druh/kultivar s celkovou výškou do 15 m v dospělosti) a dostatečným objemem prokořenitelného prostoru,
- 40 m² za každý strom ve zpevněné ploše s velkou korunou (druh/kultivar s celkovou výškou nad 15 m v dospělosti) a dostatečným objemem prokořenitelného prostoru,
- 5 m² za každý běžný metr fasád upravených a využitých pro pnutí popínavých dřevin nebo treláží či pergol na ozeleněných střešách při zajištění dostatečného prokořenitelného prostoru pro dané dřeviny.

Náhradním způsobem je možné započtením nahradit pouze:

- $\frac{1}{4}$ požadované plochy KZ v případě samostatně stojících rodinných domů,
- $\frac{1}{2}$ požadované plochy KZ u ostatních staveb,
- celou požadovanou plochu pouze výjimečně ve stávající kompaktní blokové zástavbě ve stabilizovaných plochách tam, kde jiným způsobem prokazatelně není možné dosáhnout existujícího urbanistického charakteru (např. v zástavbě nároží bloků a v případě nerovnoměrné parcelace)
- koeficient zeleně byl pro jednotlivé struktury zástavby stanoven následovně:
 - kompaktní: 0,3 pro stabilizované plochy a 0,5 pro zastavitelné plochy
 - volná: 0,6
 - rezidenční nízkopodlažní: 0,5
 - areálová: 0,4
 - omezená: 0,8
 - plochy bez zástavby: 0,9
- plochy nad 2 000 m², které byly definovány územním plánem z r. 1994 jako plochy zeleně (ZP či ZO) a které jsou v Návrhu ÚPmB součástí jiných typů ploch, byly vymezeny jako samostatné plochy městské zeleně (Z); jedná se např. o plochy kolem Komenského nám. (Červeného kostela), alej na tř. Kpt. Jaroše, vnitroblok u mateřské školy Chodská 15 a desítky dalších zelených pláček, parčíků či vnitrobloků,
- byly v hlavním výkresu vymezeny plochy přírodní se způsobem využití podle § 16 vyhlášky č. 501/2006 Sb., o obecných požadavcích na využívání území, zejména biocentra, zvláště chráněná území, evropsky významné lokality a registrované významné krajinné prvky, a tím byla zajištěna jejich ochrana,
- v kartách lokalit, kde sousedí plochy pro výrobu (E – plochy lehké výroby, P – plochy výroby a skladování) a plochy pro bydlení (B – plochy bydlení, C – plochy smíšené obytné), byla doplněna podmínka předchozí či souběžné realizace pásu izolační zeleně (vzrostlé zeleně o pásu šířky min. 10 m nebo rozloze min. 20 % rozlohy plochy výroby) podél sousedících hranic těchto ploch,
- v obecných zásadách technické infrastruktury bylo stanoveno, že při návrhu tras technické infrastruktury budou sítě sdružovány do koridorů pro dosažení účelného prostorového uspořádání a vytvoření prostoru pro realizaci modrozelené infrastruktury v uličním profilu; a dále, že v územích, která nejsou v současné době plynofikována, mají ostatní vedení a prvky modrozelené infrastruktury prioritu před budováním nového nízkotlakého rozvodu plynu.

4

4

Připomínka

Hospodaření s dešťovou vodou

Vsakováním dešťové vody všude tam, kde to je možné, můžeme docílit zdravějšího vodního režimu a zmenšení efektu tepelného ostrova.

Navrhují proto, aby:

- do obecných zásad odkanalizování bylo doplněno, že veškeré zastavitelné plochy a plochy přestaveb budou odkanalizovány oddílným systémem kanalizace a bude na nich důsledně vyžadováno hospodaření se srážkovými vodami následovně: srážkové vody budou buď zadržovány s následným sekundárním využitím anebo vsakovány na vlastním pozemku stavby nebo v jejím okolí; pouze pokud to podloží prokazatelně neumožňuje, mohou být dešťové vody vypouštěny do vodoteče nebo dešťové kanalizace, přičemž v těchto případech budou před vypouštěním brzděny v retenčních nádržích. Srážkové vody z veškerých zpevněných ploch veřejných prostranství budou vsakovány, pouze pokud to podloží prokazatelně neumožňuje, mohou být vypouštěny do vodoteče nebo dešťové kanalizace, přičemž v těchto případech budou před vypouštěním brzděny v retenčních nádržích.

V dne

Podpis

Vyplněný formulář zašlete na níže uvedenou adresu:

Magistrát města Brna, Odbor územního plánování a rozvoje, Kounicova 67, 601 67 Brno

MMB/0233668/2020

Připomínka č.2

Vyhodnocení připomínky:

V rámci podání je uveden názor podatele, že návrh ÚPmB nevyužívá dostatečně možnosti usnadnění výstavby cyklistické infrastruktury, požaduje vymezení „klíčových cyklostezek“ jako veřejně prospěšné stavby a definoval místa pro bezpečné parkování kol na „klíčových přestupních uzlech“.

Úkolem územního plánu je vytvářet územní podmínky pro možnost umístění záměrů, nikoliv zajistit „bezproblémovou“ realizaci všech záměrů a znát podrobné technické provedení jednotlivých úseků. Obecně územní plán stanovuje základní koncepci rozvoje území obce, ochrany jeho hodnot, jeho plošného a prostorového uspořádání, uspořádání krajiny a koncepci veřejné infrastruktury a stanovuje podmínky pro využití území. Nový Územní plán města Brna (ÚPmB) pracuje s méně podrobným měřítkem hlavního výkresu 1:10 000, než tomu je u současného (1:5000).

K požadavku na zařazení cyklistické dopravy do hlavního využití ploch dopravní infrastruktury uvádíme:

Pro dokladování transparentnosti procesu vyhodnocení podání je uvedeno také mezitímní vyhodnocení připomínky z r. 2020:

Požadavku nebylo v roce 2020 vyhověno, protože: „V rámci stanovení podmínek využití ploch v kap. 6.2. a kap. 6.3.3.10 závazné textové části je umožněno umístění cyklistické infrastruktury ve všech plochách s rozdílným způsobem využití, přičemž v plochách dopravní infrastruktury D je jejich umístění přípustné.

Požadavek na zařazení pěší a cyklistické dopravy do hlavního využití ploch dopravní infrastruktury D, jehož součástí jsou především komunikace vyššího dopravního významu tvořící páteř základního komunikačního systému, neodpovídá charakteru a způsobu vymezení ploch s rozdílným způsobem využití. Toto je primárně umožněno v plochách veřejných prostranství, které slouží obsluze ploch dopravní a technickou infrastrukturou za současného umožnění průchodu a pohybu obyvatel, tedy v rámci této plochy s rozdílným způsobem využití je cyklistická infrastruktura součástí hlavního využití.

Jelikož však v rámci stanoviska dotčeného orgánu byla uplatněna podmínka k vedení cyklistické dopravy v souběhu s komunikacemi, bude v této souvislosti zpřesněna a doplněna výroková část i odůvodnění návrhu řešení. V této souvislosti je možné prověřit případnou úpravu znění podmínek využití ploch s rozdílným způsobem využití.“

Konečné vyhodnocení připomínky se vztahuje k výslednému řešení Návrhu nového ÚPmB:

V rámci zpřesnění kap. 4.1 Dopravní infrastruktura a stanovení podmínek využití ploch v kap. 6.2. a kap. 6.3.3.10 závazné textové části je umožněno umístění pěší a cyklistické infrastruktury ve všech plochách s rozdílným způsobem využití, přičemž v plochách dopravní infrastruktury D je jejich umístění přípustné i jako hlavní využití.

Tímto je požadavek zohledněn.

Další jednotlivě uvedené požadavky jsou nad rámec podrobnosti zpracování územního plánu a níže uvádíme:

Ke stanovení podmínky povinné segregace pěší a cyklistické dopravy podél sběrných komunikací a zahájení výstavby až po dobudování propojení lokality se všemi sousedními městskými částmi samostatnými stezkami a chodníky uvádíme, že je tímto již předjíráno konkrétní technické řešení vlastní realizace, aniž by byla ve všech skutečnostech známa reálná možnost v území, a ne vždy je možné z hlediska různých omezení a limitů tyto podmínky naplnit. Současně jakýkoliv záměr musí splňovat platné právní předpisy a normy.

V rámci územního plánu jsou vytvářeny územní podmínky pro možnost vedení v rámci ploch nebo koridorů. To, jakým způsobem bude možné uliční prostor uspořádat, případně propojení trasovat je předmětem dalších podrobnějších stupňů projektové dokumentace a podmínek vlastníka komunikace. Podrobnost měřítka zpracování výkresu 2.2 Souhrnný výkres dopravy

neumožňuje grafické zobrazení požadavku zobrazení oddělených koridorů cyklistických a pěších tras.

Z tohoto důvodu nelze této podmínce z hlediska podrobnosti zpracování územně plánovací dokumentace vyhovět.

Z hlediska požadavku na zakreslení dalších cyklotras uvádíme, že v rámci cyklistické dopravy byl zvolen obecnější přístup.

Ve výkresu 2.2. Souhrnný výkres dopravy jsou vyznačeny „vybrané samostatné cyklotrasy“, kterými jsou zpřesněny záměry ze Zásad územního rozvoje Jihomoravského kraje. Ve výkresu odůvodnění O.6 Cyklistická doprava – schéma jsou k výše uvedenému jevu navíc vyznačeny „vybrané pouliční cyklotrasy“, které naznačují možná vybraná propojení území města, která však již nejsou závazná a je možné je operativně upravovat nebo dále doplňovat.

Grafické předurčení cyklotras by se v rámci přípravy záměrů mohlo ukázat jako omezující v případě potřeby úpravy vedení trasy; odlišné řešení by mohlo vést ke změně územního plánu a tím neúměrnému prodloužení přípravy záměrů.

Z dlouhodobých zkušeností se toto ukázalo jako nevhodné a z tohoto důvodu bylo přistoupeno k vymezení koridorů zajišťujících návaznost na koridory dle textové části nadřazené územně plánovací dokumentace (Zásad územního rozvoje Jihomoravského kraje), které jsou územním plánem zpřesněny. Všem ostatním trasám je obecně umožněno jejich umístění ve všech plochách s rozdílným způsobem využití v rámci obecných podmínek využití území. Z tohoto důvodu nelze požadavku vyhovět.

Z hlediska požadavku vymezení „páteřních“ cyklistických stezek jako veřejně prospěšné stavby je nutno uvést, že nám v současné době není znám komplexní průběh všech cyklotras a cyklostezek na správním území města a z tohoto důvodu není možné vymezit přesný průběh všech záměrů. Současně byl z hlediska přípravy zvolen obecnější přístup, aby jakýkoliv nový záměr nevyžadoval změnu územního plánu. Z tohoto důvodu nelze požadavku vyhovět.

Pokud se jedná o požadavek na vybudování kapacitních míst a zařízení k bezpečnému odkládání kol u „klíčových železničních stanic a konečných tramvají“ či parkoviště pro kola, jedná se o záměry nad podrobnost územního plánu, jejich umístění je obecně přípustné v rámci doplňujícího nebo souvisejícího využití ve všech plochách s rozdílným způsobem využití a není nutné pro ně předjímat umístění a vymezení, potažmo vymezovat plochu jako veřejně prospěšnou stavbu. Pokud není znám konkrétní projekt, nelze s přesností stanovit dotčené pozemky, a tedy i vymezit jako veřejně prospěšné stavby. Z tohoto důvodu nelze požadavku vyhovět.

Připomínka č.3

Vyhodnocení připomínky:

V závazné části ÚPmB je uvedeno, že veškeré zastavitelné plochy a plochy přestaveb budou odkanalizovány oddílným systémem kanalizace a bude na nich důsledně vyžadováno hospodaření se srážkovými vodami. Tento požadavek již ukládá v současné době platná legislativa - zákon o vodách (254/2001 Sb.) a vyhl. 501/2006 Sb. (§ 20, odst. 5c). Dále je kladen důraz na tzv. modrozelenou infrastrukturu, která má zlepšit i mikroklimatické podmínky ve městě.

Připomínka č.4

Vyhodnocení připomínky:

- Zastoupení zeleně v různých typech ploch

Zastoupení zeleně v plochách s rozdílným způsobem využití je v návrhu nového ÚPmB řešeno stanovením povinného minimálního plošného zastoupení zeleně na rostlém terénu v plochách bydlení, v plochách smíšených obytných, v plochách rekreace, a v plochách zahrádek pro disponibilní pozemky stavebního záměru a pro plochu současně (od podmínky splnit zastoupení současně i pro funkční plochu bude upuštěno).

Pořizovatel bude také požadovat stanovit toto zastoupení v podmínkách využití území i pro plochu komerční vybavenosti - W. V případě ploch výroby a skladování (P) a lehké výroby (E)

bude požadavek na minimální zastoupení zeleně doplněn do karet rozvojových lokalit těchto ploch.

Vámi navrhované řešení koeficientů zeleně se nejeví účelné z následujících důvodů:

Územní plán má stanovit základní koncepci rozvoje území obce, ochranu jeho hodnot, jeho plošného a prostorového uspořádání (tj. urbanistickou koncepci), uspořádání krajiny a koncepci veřejné infrastruktury, vymežit zastavěné území, plochy a koridory, zejména zastavitelné plochy a plochy přestavby, veřejně prospěšné stavby a veřejně prospěšná opatření a územní rezervy. A stanovit podmínky pro využívání těchto ploch a koridorů. Posláním územních plánů je stanovit pravidla udržitelného rozvoje a využívání území, nikoliv regulace jednotlivých pozemků. Územní plán nesmí obsahovat podrobnosti náležejícím svým obsahem regulačnímu plánu nebo územním rozhodnutím. Lze pořídit územní plán s těmito regulačními prvky, ale tato skutečnost musí být v rozhodnutí zastupitelstva o pořízení nebo zadání územního plánu výslovně uvedena.

Regulace v podrobnosti na jednotlivé druhy vegetačních prvků, kultivar, či materiálové provedení povrchů jednotlivých vegetačních prvků není v podrobnosti, která náleží územnímu plánu. Problematické se jeví aplikování tohoto principu v praxi, při posuzování záměru při vydání závazného stanoviska orgánu územního plánování a také následný monitoring těchto podmínek.

Návrh nového územního plánu navrhuje odlišnou koncepci, která však také stanovuje podíl nezastavěné plochy ve vztahu k celkové ploše pozemku, rostlého terénu umožňující vsak dešťové vody. Minimální plošné zastoupení zeleně na terénu není nutné dodržet pouze v odůvodněných případech.

Pořizovatel však udělí pokyn problematiku stanovení minimálního plošného zastoupení zeleně prověřit a upravit.

- Ochrana zeleně v jiných plochách s RZV

Z důvodů zvoleného měřítka výkresů a podrobnosti Územního plánu byla stanovena minimální velikost plochy RZV na 0,5 ha (5 000 m²) a v níže definovaných případech na 0,2 ha (2 000 m²) v souladu s ustanovením § 3 odst. 1 vyhlášky č. 501/2006 Sb. Ve výjimečných případech, pokud si to vymezení a koncepce Územního plánu vyžaduje, jsou zobrazované plochy RZV menší. Takto zvolená velikost ploch RZV vychází z principu koncepce a měřítka výkresů, kde kresba nemůže zachycovat nepřiměřený detail. Pokud existují pozemky stejného účelu využití, ale tvoří plochu podměrečnou, tj. menší než 0,5 ha, jsou zpravidla agregovány do jiných ploch RZV s jiným využitím. Tato skutečnost vychází také z projednaného konceptu územního plánu. V textové části odůvodnění je uvedeno, že plochami, které jsou vymezované ve velikosti 0,2-0,5 ha jsou plochy městské a krajinné zeleně, zvláště pak pro plochy městské zeleně uvedené ve Vyhlášce o zeleni města Brna (Nejvýznamnější plochy městské zeleně).

Pořizovatel je názoru, že vzhledem k výše uvedenému je agregovaná zeleň v rámci jiných ploch nedostatečně chráněna ve vztahu k umístování záměrů, udělí tedy pokyn doplnit obecný regulativ, který tuto skutečnost ošetří. Dále jsou uděleny pokyny na základě připomínek a námitek k návrhu ÚPmB konkrétní plochy zeleně z aktuálně platného ÚPmB vymežit, pokud budou graficky čitelné v měřítku hlavního výkresu.

- Vymezení ploch přírodních

Hlavní výkres návrhu nového územního plánu obsahuje grafické vyznačení prvků systému ÚSES (biokoridory a biocentra) a současně také vymezené plochy přírodní (plochy lesní a plochy krajinné zeleně).

Zvláště chráněná území, Evropsky významné lokality a registrované významné krajinné prvky jsou pro potřeby územního plánování obsaženy jako limit využití území (od poskytovatelů údajů) v územně analytických podkladech. Jejich přímá ochrana vyplývá z jiné legislativy, především zákona č. 114/1992 Sb. o ochraně přírody a krajiny. Nebudou tedy závazně vymezeny v hlavním výkrese, ale obsaženy jsou ve výkrese koordinačním (M1:10 000, grafická část odůvodnění).

- Předepsání izolační zeleně

V dokumentu Vyhodnocení vlivu na udržitelný rozvoj území je v kapitole A.VII.12 Kumulativní a synergické vlivy uvedeno:

V této souvislosti nebylo identifikováno synergické resp. kumulativní spolupůsobení vymezených rozvojových zón s územním soustředěním ploch výroby vůči plochám bydlení v souvisejícím území z důvodů vhodného zasazení ploch průmyslu v jednotlivých případech z hlediska vzdáleností k chráněným objektům, možnostem dopravního napojení ploch výroby a vhodného členění funkcí v území umožňujícího odclonění rezidenčních zón od zón výrobních plochami s možnostmi umístění jiné než rezidenční zástavby např. plochy smíšené, veřejná prostranství, izolační zeleň nebo občanská vybavenost. Zároveň návrh ÚP stanovuje regulativy využití ploch průmyslové výroby a lehké výroby tak, aby tyto nepredisponovaly negativní vliv působící na vlastní vymezenou plochu. Umísťované záměry je třeba prověřit jednotlivě v rámci navazujících fází projektové přípravy.

Pořizovatel doporučí řešit problematiku izolační zeleně na rozhraní případných možných konfliktních hranicích ploch v rámci jednotlivých karet rozvojových lokalit a zapracovat následující cílená opatření:

Při zastavování ploch výroby v návaznosti na volnou krajinu je třeba dbát na vhodné zapojení ploch do krajiny prostřednictvím pásů izolační zeleně na rozhraní zastavitelného území a volné krajiny.

- Modrozelená infrastruktura

Všechna vedení technické infrastruktury a prvků modrozelené infrastruktury jako součást veřejně prospěšné infrastruktury jsou z hlediska jejich prostorové koordinace rovnocenná. Tomuto požadavku tedy nelze vyhovět. V kapitole 4.2 Technická infrastruktura (závazné textové části) je uvedeno, že v zastavěném území města se síť technické infrastruktury zpravidla umísťují do společných tras nebo do souběhu se stávajícími trasami technické a dopravní infrastruktury. Ve veřejných prostranstvích je nutné koordinovat všechny prvky zde umísťované. Důležitým hlediskem při posuzování priorit jednotlivých součástí veřejných prostranství při jejich koordinaci je celkový pohled na provoz a fungování města. Při návrhu tras technické infrastruktury je důležité sdružování sítí do koridorů a jejich účelné prostorové uspořádání.

Pro všechny navržené trasy technické infrastruktury je závazné jejich směrové vedení. Upřesnění tras, polohy objektů a zařízení, určení místa napojení, způsobu technického provedení a vedení přípojných tras bude provedeno při zpracování podrobnější územně plánovací nebo projektové dokumentace, a to za podmínek obecně závazných právních předpisů.

Připomínka č.5

Vyhodnocení připomínky:

Řešení dopravy v klidu v návrhu územního plánu vychází z příslušných právních předpisů (viz kap. 5.8.1.1. textové části odůvodnění). Vyhláška č. 501/2006 Sb., provádějící stavební zákon stanoví, že pro každou stavbu je nutno vybudovat parkovací a odstavná stání v počtu dle ČSN 73 6110, kap. 14.1). která stanoví vzorec, do nějž jako významný (ovšem nikoli jediný) parametr vstupuje součinitel vlivu stupně automobilizace, přičemž tento má být dle ČSN 73 6110 převzat z územně plánovací dokumentace. Tento územní plán tedy cílový koeficient vlivu stupně automobilizace stanoví, a to rozdílně podle části města, kdy nižší hodnota (tedy nižší požadovaný minimální počet parkovacích a odstavných stání) je stanovena pro lokality uvnitř Velkého městského okruhu s nežádoucím zavlékáním vyššího počtu automobilů. Tři pásma uvnitř VMO jsou zvolena z potřeby odlišit zvláštní charakter historického jádra města a zmenšit rozdíl koeficientu na administrativně určené hranici. Hranice pásem jsou určeny dle možností významnou ulicí, resp. komunikací, v případě její absence zelenými plochami oddělovajícími části města. Zásadně hranice nevede plochami pro výstavbu budov, a to pro zamezení sporů při přesahu stavebního záměru do více pásem. Stávající ČSN 73 6110 stanoví, že ve výpočtu se jako nejmenší hodnota součinitel vlivu stupně automobilizace použije 1,0 (400 aut na 1000 obyvatel) – toto spodní omezení nelze s ohledem na aktuální trendy v náhledu na parkování považovat za dlouhodobě udržitelné a lze předpokládat, že bude v blízké době výrazně sníženo.

MMB/0233668/2020
Připomínky

MMB/0233668/2020
Připomínky

MAGISTRÁT MĚSTA BRNA
ODBOR ÚZEMNÍHO PLÁNOVÁNÍ
A ROZVOJE

mmb1es7738bbfc

PODÁNÍ K NÁVRHU

875

Návrh Územního plánu města Brna

Podatel	
Typ subjektu:	Fyzická osoba
Příjmení, jméno:	Datum narození:
Adresa / sídlo:	
Kontakt:	Email: Telefon:

Přípomínka	<p>Dostupné malé obchody Návrh ÚPmB obsahuje začlenění maloobchodu do většiny stavebních ploch, zároveň maloobchod nedostatečně reguluje a v rozporu s deklarovanou koncepcí nepodporuje rozptýlenou síť dobře dostupných maloobchodů jako součást města krátkých vzdáleností. Navrhují proto, aby:</p> <ul style="list-style-type: none"> • využití pro maloobchod v plochách pro bydlení (B), smíšených obytných (C) a v plochách komerční vybavenosti (W) bylo omezeno prodejní plochou do 400 m² a počtem parkovacích stání do 10, • využití pro maloobchod v plochách smíšených obytných (C) a plochách komerční vybavenosti (W) bylo do 1.000 m² prodejní plochy a bylo podmíněno realizací v patrových objektech s polyfunkčním využitím a při současném integrování parkování o max. 30 parkovacích stáních, • využití pro maloobchod v plochách veřejné vybavenosti (V), plochách výroby a skladování (P) a plochách lehké výroby (E) bylo podmíněně přípustné do 200 m² prodejní plochy, pokud není realizován v samostatném objektu.
Přípomínka	<p>Podpora pěší a cyklo dopravy ÚPmB nevyužívá dostatečně možnosti usnadnění výstavby cyklistické infrastruktury, a to tím, že by požadoval napojení rozvojových lokalit na síť komunikací pro nemotorovou dopravu, klíčové cyklostezky vymezil jako veřejně prospěšné stavby či definoval místa a zařízení k bezpečnému parkování kol na klíčových přestupních uzlech. Navrhují proto, aby:</p> <ul style="list-style-type: none"> • hlavním využitím ploch dopravní infrastruktury (D) bylo i využití pro pěší a cyklistickou dopravu, • povinnou součástí navrhovaných pozemních komunikací definovaných jako sběrné byly stavebně oddělené koridory zvláště pro cyklistickou dopravu a pěší dopravu, • všechny lokality s počtem reálných nebo očekávaných uživatelů nad 1.500 osob obsahovaly v kartě lokality podmínku stanovující, že výstavbu v lokalitě je možné zahájit až po vybudování dopravního propojení lokality se všemi sousedícími městskými částmi samostatnými cyklostezkami a chodníky, a to stavebně oddělenými od motorové dopravy a vedenými ve směrově i výškově nejpřímější stopě, • grafická část ÚPmB 2.2 Souhrnný výkres dopravy obsahovala také síť páteřních cyklostezek (zejména těch sloužících k propojení jednotlivých městských částí s centrem města nebo jednotlivých městských částí mezi sebou), nikoliv pouze cyklotrasy, • páteřní cyklostezky tam, kde jejich realizaci brání chybějící veřejný pozemek, byly vymezeny jako veřejně prospěšné stavby, • u klíčových železničních stanic a konečných tramvaje (například žel. stanice a zastávky Brno hl.n., Slatina, Chrlice, Starý Lískovec, Řečkovice a Královo Pole, konečné tramvaje Obřany, Líšeň - Holzova, Kamechy, Bosonohy, Přízřenice) byla stanovena podmínka vybudování kapacitních míst a zařízení k bezpečnému odkládání jízdních kol (bike and ride) a tam, kde jejich realizaci brání chybějící veřejný pozemek, byly vymezeny jako veřejně prospěšné stavby.

5

5

Připomínka	<p>Veřejný prostor</p> <p>V zájmu zvýšení využitelnosti veřejných prostranství pro pěší, cyklisty i zeleň by měl ÚPmB u novostaveb stanovit povinnost umístění odstavných stání mimo veřejná prostranství (tj. stání pro odstavení vozidla v době, kdy se nepoužívá). V oblastech s dobrou dostupností veřejnou dopravou je pak potřeba přizpůsobit minimální počet odstavných a parkovacích stání.</p> <p>Navrhuji proto, aby v kap. 4.1 Dopravní infrastruktura bylo stanoveno, že:</p> <ul style="list-style-type: none">• odstavná stání se v zastavitelných plochách a v případě novostaveb ve stabilizovaných plochách zřizují mimo veřejná prostranství a s výjimkou rodinných domů v podzemních podlažích budov,• v místech dobré dostupnosti kolejové dopravy pěší docházkou (ve vzdálenosti do 150 metrů) se součinitel vlivu stupně automobilizace redukuje na poloviční hodnotu součinitele příslušného pásma.
-------------------	--

Připomínka

Ochrana zeleně

Návrh ÚPmB vágně a nedostatečně stanovuje zastoupení zeleně v různých funkčních typech ploch. Také oslabuje ochranu malých, ale významných ploch zeleně ve stabilizovaných plochách tím, že je absorbuje do jiných funkčních typů ploch. Návrh ÚPmB nezajišťuje dostatečnou ochranu přírodně cenných území, ani dostatečné vytváření prostoru pro zeleně v nové zástavbě, a to včetně ochrany nových ploch k bydlení před zátěží ze sousedních ploch výroby a skladování.

Navrhují proto, aby:

- územní plán definoval koeficient zeleně (KZ), a to následovně:

Koeficient zeleně (KZ) udává poměr nezpevněné plochy osázené vegetací a umožňující vsakování dešťové vody na terénu vůči ploše pozemku. KZ je závazný jak pro disponibilní pozemek pro stavební záměr, tak pro celou jednotlivou funkční plochu. Do koeficientu lze jako nezpevněnou plochu osázenou vegetací náhradním způsobem započítat:

- $\frac{1}{3}$ plochy osazených a funkčních vegetačních střech o mocnosti souvrství do 0,3 m,
- $\frac{1}{2}$ plochy osazených a funkčních vegetačních střech o mocnosti souvrství nad 0,3 m,
- 80 % plochy osazených a funkčních vegetačních střech o mocnosti souvrství nad 1 m,
- plochu povrchu umožňujícího plnohodnotné vsakování okolo vzrostlých stromů ve zpevněných plochách (mříž, půda, půda s mulčem; nikoli dlažba atp.),
- 5 m² za každý strom ve zpevněné ploše s malou korunou (druh/kultivar s celkovou výškou do 8 m v dospělosti) a dostatečným objemem prokořenitelného prostoru,
- 20 m² za každý strom ve zpevněné ploše se střední korunou (druh/kultivar s celkovou výškou do 15 m v dospělosti) a dostatečným objemem prokořenitelného prostoru,
- 40 m² za každý strom ve zpevněné ploše s velkou korunou (druh/kultivar s celkovou výškou nad 15 m v dospělosti) a dostatečným objemem prokořenitelného prostoru,
- 5 m² za každý běžný metr fasád upravených a využitých pro pnutí popínavých dřevin nebo treláží či pergol na ozeleněných střechách při zajištění dostatečného prokořenitelného prostoru pro dané dřeviny.

Náhradním způsobem je možné započtením nahradit pouze:

- $\frac{1}{4}$ požadované plochy KZ v případě samostatně stojících rodinných domů,
- $\frac{1}{2}$ požadované plochy KZ u ostatních staveb,
- celou požadovanou plochu pouze výjimečně ve stávající kompaktní blokové zástavbě ve stabilizovaných plochách tam, kde jiným způsobem prokazatelně není možné dosáhnout existujícího urbanistického charakteru (např. v zástavbě nároží bloků a v případě nerovnoměrné parcelace)
- koeficient zeleně byl pro jednotlivé struktury zástavby stanoven následovně:
 - kompaktní: 0,3 pro stabilizované plochy a 0,5 pro zastavitelné plochy
 - volná: 0,6
 - rezidenční nízkopodlažní: 0,5
 - areálová: 0,4
 - omezená: 0,8
 - plochy bez zástavby: 0,9
- plochy nad 2 000 m², které byly definovány územním plánem z r. 1994 jako plochy zeleně (ZP či ZO) a které jsou v Návrhu ÚPmB součástí jiných typů ploch, byly vymezeny jako samostatné plochy městské zeleně (Z); jedná se např. o plochy kolem Komenského nám. (Červeného kostela), alej na tř. Kpt. Jaroše, vnitroblok u mateřské školy Chodská 15 a desítky dalších zelených plácků, parčíků či vnitrobloků,
- byly v hlavním výkresu vymezeny plochy přírodní se způsobem využití podle § 16 vyhlášky č. 501/2006 Sb., o obecných požadavcích na využívání území, zejména biocentra, zvláště chráněná území, evropsky významné lokality a registrované významné krajinné prvky, a tím byla zajištěna jejich ochrana,
- v kartách lokalit, kde sousedí plochy pro výrobu (E - plochy lehké výroby, P - plochy výroby a skladování) a plochy pro bydlení (B - plochy bydlení, C - plochy smíšené obytné), byla doplněna podmínka předchozí či souběžné realizace pásu izolační zeleně (vzrostlé zeleně o pásu šířky min. 10 m nebo rozloze min. 20 % rozlohy plochy výroby) podél sousedících hranic těchto ploch,
- v obecných zásadách technické infrastruktury bylo stanoveno, že při návrhu tras technické infrastruktury budou sítě sdružovány do koridorů pro dosažení účelného prostorového uspořádání a vytvoření prostoru pro realizaci modrozelené infrastruktury v uličním profilu; a dále, že v územích, která nejsou v současné době plynofikována, mají ostatní vedení a prvky modrozelené infrastruktury prioritu před budováním nového nízkotlakého rozvodu plynu.

4

4

V dne	Podpis
Vyplněný formulář zašlete na níže uvedenou adresu: Magistrát města Brna, Odbor územního plánování a rozvoje, Kounicova 67, 601 67 Brno	

MMB/0233676/2020

Připomínka č.1

Vyhodnocení připomínky:

Podatel požaduje, aby v plochách bydlení, smíšených obytných a komerční vybavenosti byla omezena velikost prodejní plochy na 400 m² a počet parkovacích míst na 10 stání. Při realizaci integrovaného parkování do 30 stání pak v rámci patrových objektů v plochách komerční vybavenosti a v plochách smíšených obytných podmíněn připustit až 1 000 m² prodejní plochy. V plochách veřejné vybavenosti, výroby a skladování a lehké výroby podmíněně připustit 200 m² prodejní plochy, pokud není maloobchod realizován v samostatném objektu. Mezi docházkovou vzdáleností maloobchodu a maximální velikostí prodejní plochy maloobchodu nelze spatřovat příčinnou souvislost. Stanovení maximální velikosti prodejní plochy nepředurčuje vzdálenost mezi jednotlivými prodejny. Snížení maximální velikosti prodejní plochy nezaručuje zlepšení časové dostupnosti maloobchodu. Pro dostupnost maloobchodu je proto podstatnější adekvátní rozmístění ploch s rozdílným způsobem využití, které umístění maloobchodu umožňují. Stanovení dané maximální velikosti prodejních ploch (a případné stanovení podmínek pro jejich umístění) je věcí odborného posouzení zpracovatele návrhu územního plánu, které vychází z reálií a odborné úvahy (viz např. plochy C). Obecně lze konstatovat, že požadavek na vyloučení maloobchodu s prodejní plochou větších než 400 resp. 1000 m² plochy nepřiměřeně zhoršuje podmínky pro vyváženou a rozmanitou síť maloobchodu, a to zejména pro ty skupiny zákazníků s rozdílnými vzorci nákupního chování, které prodejny většího plošného formátu preferují, což je v konečném důsledku v rozporu s koncepcí krátkých vzdáleností, na kterou je poukazováno. Požadavek na přísné omezení prodejní plochy nepřiměřeně snižuje potenciál k tomu určených ploch, tj. zejména ploch obytně smíšených (C) a ploch komerční vybavenosti (W). V neposlední řadě je také nutné nastavením regulativů sledovat požadavek zadání územního plánu na vytvoření široké škály možností a forem komerce v rovnoměrném zastoupení na území města.

Při hodnocení přísnosti regulativu určujícího maximální velikost prodejních ploch je nutné mít na zřeteli také ustanovení návrhu územního plánu, které stanoví, že „prodejní plochou se rozumí hrubá podlažní plocha maloobchodního zařízení, kde při prodeji zboží dochází ke kontaktu se zákazníkem (nikoli tedy sklady, komunikace, související administrativní plochy ani nezbytná příslušenství). Maloobchodním zařízením se pak v tomto kontextu rozumí jedna prodejna nebo soubor všech prodejen v rámci jednoho záměru nebo v rámci jednoho funkčně propojeného celku, popř. jako součást též plocha vně prodejny, navazující na budovu a sloužící k výše popsanému způsobu využití.“ Z výše uvedeného plyne, že je-li v rámci jednoho objektu umístováno více prodejních jednotek, jejich prodejní plochy se počítají. Nastavení regulativu příliš přísně by proto mělo za následek nemožnost umístění více (i relativně malých prodejních jednotek) v rámci jednoho záměru.

K připomínce lze také uvést, že počty parkovacích míst a stání jsou dány příslušnými předpisy a normami. Územnímu plánu nepřísluší jejich rozsah stanovovat. Jedná se o podrobnost nad rámec územního plánu.

U jednotlivých ploch s rozdílným způsobem využití lze, kromě výše uvedeného, doplnit následující:

V plochách smíšených obytných (C) je stanovena maximální velikost prodejní plochy 1 500 m². Stanovení této hranice je řádně odůvodněno v Odůvodnění pro první veřejné projednání (str. 259), a to následovně: „Využití pro maloobchod v hlavním využití je omezeno prodejní plochou do 1500 m²; při projednání konceptu byla uvedena prodejní plocha do 1000 m². Při změně velikosti výměry vycházel zpracovatel z nedávno provedeného průzkumu maloobchodního prodeje a z vlastního šetření prodejních ploch největších maloobchodních řetězců (zejména supermarketů a diskontní prodejny), ze kterých je zřejmé, že průměrná

velikost standardních typických prodejen maloobchodu se sice v průměru pohybuje v rozmezí 800-1200 m², ovšem v hustě obydlených oblastech prodejny klasických maloobchodních řetězců dosahují prodejní plochy 1500 m². Údaj byl tedy změněn v souladu se zjištěními z reality. "Maloobchod nad 1500 m² (avšak do 5000 m²) prodejní plochy lze realizovat pouze v patrových objektech při současném integrování parkování v objektu a jiné využití, pokud je zachována polyfunkčnost v ploše a využití je slučitelné s využitím navazujícího území.

V návrhu ÚPmB také byla stanovena na základě průzkumu zpracovatele maximální přípustná prodejní plocha maloobchodu 1 500 m² v plochách bydlení (B). Při projednávání návrhu ÚPmB projevila veřejnost obavu z neúměrně rozsáhlých prodejen při nevhodné lokalizaci. Tvůrci územního plánu námitkám vyšli vstříc, s tím, že prodejní plocha bude snížena na 1 000 m² a pro větší prodejnu (do 1500 m²) je třeba doložit vhodnost situačního řešení podle okolností v území. Pro ověření stanoveného údaje lze použít řetězce Lidl, Albert, Billa a Penny typu supermarket, jejichž průměrná prodejní plocha je asi 900 m² (rozptyl velikosti jednotlivých prodejen je přitom ovšem značný, pohybuje se od 500 m² až po 2 000 m²). Prodejní plocha tvoří velkou většinu (odborným odhadem cca 80 %), celkové výměry objektu. Stanovená velikost 1 000 m² prodejní plochy tak odpovídá běžným supermarketům výše uvedených řetězců, neznemožňuje tedy realizaci běžného občanského vybavení v území; větší provozovny je pak třeba prověřit podle okolností v území. Připomínce je tedy v tomto bodě částečně vyhověno.

Pro plochy komerční (W) lze uvést, že pokud by byla snížena velikost prodejní plochy na velikost uvedenou v podání (tj. 400 resp. 1000 m²), nesplňovala by tyto podmínky řada z již existujících maloobchodních prodejen, které tvoří základ maloobchodní sítě, nacházejících se ve stabilizovaných plochách. Plochy komerční vybavenosti by při restriktivním stanovení maximální velikosti prodejní plochy nemohly plnit svoji předpokládanou funkci.

V podmínkách využití plochy veřejné vybavenosti (V) není maloobchod výslovně uveden. Lze jej však řadit mezi přípustné využití, které je definováno jako „využití související, podmiňující nebo využití sloužící záměrům hlavnímu využití“. Z tohoto lze vyvozovat, že případné maloobchodní využití, ačkoliv není jeho rozsah vyjádřen plošně, musí být pouze takového rozsahu, který odpovídá potřebám daného hlavního využití. Pro úplnost lze uvést, že v ploše veřejné vybavenosti (V) je taktéž možné, avšak až po naplnění hlavní funkce, umisťovat jiné funkční využití.

V plochách lehké výroby (E) odůvodnění výslovně stanovuje, že „regulativ směřuje k zachování smyslu uvedených ploch: plochy by měly mít charakter primárně produkční a skladovací a neměly by být vytěžovány pro čistě maloobchodní záměry. Ilustrativně popsáno, např. běžná provozovna typizovaného maloobchodu (Lidl, Billa, Albert apod.) by zde neměla být samostatně přípustná, zatímco např. sklad sanitárního zařízení a obkládacích materiálů ve spojení s prodejnou či předváděcími místnostmi pro zákazníky typově odpovídá záměrům plochy E.“ Jedná o specifický druh prodeje, u kterého se nepředpokládá, že bude vytvářet síť základní dostupnosti maloobchodu. Vzhledem k charakteru plochy, omezování velikosti prodejní plochy není vhodným nástrojem regulace.

Plochy výroby a skladování (P) nejsou určeny pro klasický maloobchodní prodej. Vzhledem k charakteru plochy, omezování velikosti prodejní plochy není vhodným nástrojem regulace.

Připomínka č.2

Vyhodnocení připomínky:

V rámci podání je uveden názor podatele, že návrh ÚPmB nevyužívá dostatečně možnosti usnadnění výstavby cyklistické infrastruktury, požaduje vymezení „klíčových cyklostezek“ jako veřejně prospěšné stavby a definoval místa pro bezpečné parkování kol na „klíčových přestupních uzlech“.

Úkolem územního plánu je vytvářet územní podmínky pro možnost umístění záměrů, nikoliv zajistit „bezproblémovou“ realizaci všech záměrů a znát podrobné technické provedení jednotlivých úseků. Obecně územní plán stanovuje základní koncepci rozvoje území obce, ochrany jeho hodnot, jeho plošného a prostorového uspořádání, uspořádání krajiny a koncepci veřejné infrastruktury a stanovuje podmínky pro využití území. Nový Územní plán města Brna (ÚPmB) pracuje s méně podrobným měřítkem hlavního výkresu 1:10 000, než tomu je u současného (1:5000).

K požadavku na zařazení cyklistické dopravy do hlavního využití ploch dopravní infrastruktury uvádíme:

Pro dokladování transparentnosti procesu vyhodnocení podání je uvedeno také mezitimní vyhodnocení připomínky z r. 2020:

Požadavku nebylo v roce 2020 vyhověno, protože: „V rámci stanovení podmínek využití ploch v kap. 6.2. a kap. 6.3.3.10 závazné textové části je umožněno umístění cyklistické infrastruktury ve všech plochách s rozdílným způsobem využití, přičemž v plochách dopravní infrastruktury D je jejich umístění přípustné.

Požadavek na zařazení pěší a cyklistické dopravy do hlavního využití ploch dopravní infrastruktury D, jehož součástí jsou především komunikace vyššího dopravního významu tvořící páteř základního komunikačního systému, neodpovídá charakteru a způsobu vymezení ploch s rozdílným způsobem využití. Toto je primárně umožněno v plochách veřejných prostranství, které slouží obsluze ploch dopravní a technickou infrastrukturou za současného umožnění průchodu a pohybu obyvatel, tedy v rámci této plochy s rozdílným způsobem využití je cyklistická infrastruktura součástí hlavního využití.

Jelikož však v rámci stanoviska dotčeného orgánu byla uplatněna podmínka k vedení cyklistické dopravy v souběhu s komunikacemi, bude v této souvislosti zpřesněna a doplněna výroková část i odůvodnění návrhu řešení. V této souvislosti je možné prověřit případnou úpravu znění podmínek využití ploch s rozdílným způsobem využití.“

Konečné vyhodnocení připomínky se vztahuje k výslednému řešení Návrhu nového ÚPmB: V rámci zpřesnění kap. 4.1 Dopravní infrastruktura a stanovení podmínek využití ploch v kap. 6.2. a kap. 6.3.3.10 závazné textové části je umožněno umístění pěší a cyklistické infrastruktury ve všech plochách s rozdílným způsobem využití, přičemž v plochách dopravní infrastruktury D je jejich umístění přípustné i jako hlavní využití.

Tímto je požadavek zohledněn.

Další jednotlivě uvedené požadavky jsou nad rámec podrobnosti zpracování územního plánu a níže uvádíme:

Ke stanovení podmínky povinné segregace pěší a cyklistické dopravy podél sběrných komunikací a zahájení výstavby až po dobudování propojení lokality se všemi sousedními městskými částmi samostatnými stezkami a chodníky uvádíme, že je tímto již předjímano konkrétní technické řešení vlastní realizace, aniž by byla ve všech skutečnostech známa reálná možnost v území, a ne vždy je možné z hlediska různých omezení a limitů tyto podmínky naplnit. Současně jakýkoliv záměr musí splňovat platné právní předpisy a normy.

V rámci územního plánu jsou vytvářeny územní podmínky pro možnost vedení v rámci ploch nebo koridorů. To, jakým způsobem bude možné uliční prostor uspořádat, případně propojení trasovat je předmětem dalších podrobnějších stupňů projektové dokumentace a podmínek vlastníka komunikace. Podrobnost měřítka zpracování výkresu 2.2 Souhrnný výkres dopravy neumožňuje grafické zobrazení požadavku zobrazení oddělených koridorů cyklistických a pěších tras.

Z tohoto důvodu nelze této podmínce z hlediska podrobnosti zpracování územně plánovací dokumentace vyhovět.

Z hlediska požadavku na zakreslení dalších cyklotras uvádíme, že v rámci cyklistické dopravy byl zvolen obecnější přístup.

Ve výkresu 2.2. Souhrnný výkres dopravy jsou vyznačeny „vybrané samostatné cyklotrasy“, kterými jsou zpřesněny záměry ze Zásad územního rozvoje Jihomoravského kraje. Ve výkresu odůvodnění O.6 Cyklistická doprava – schéma jsou k výše uvedenému jevu navíc vyznačeny

„vybrané pouliční cyklotrasy“, které naznačují možná vybraná propojení území města, která však již nejsou závazná a je možné je operativně upravovat nebo dále doplňovat.

Grafické předurčení cyklotras by se v rámci přípravy záměrů mohlo ukázat jako omezující v případě potřeby úpravy vedení trasy; odlišné řešení by mohlo vést ke změně územního plánu a tím neúměrnému prodloužení přípravy záměrů.

Z dlouhodobých zkušeností se toto ukázalo jako nevhodné a z tohoto důvodu bylo přistoupeno k vymezení koridorů zajišťujících návaznost na koridory dle textové části nadřazené územně plánovací dokumentace (Zásad územního rozvoje Jihomoravského kraje), které jsou územním plánem zpřesněny. Všem ostatním trasám je obecně umožněno jejich umístění ve všech plochách s rozdílným způsobem využití v rámci obecných podmínek využití území. Z tohoto důvodu nelze požadavku vyhovět.

Z hlediska požadavku vymezení „páteřních“ cyklistických stezek jako veřejně prospěšné stavby je nutno uvést, že nám v současné době není znám komplexní průběh všech cyklotras a cyklostezek na správním území města a z tohoto důvodu není možné vymezit přesný průmět všech záměrů. Současně byl z hlediska přípravy zvolen obecnější přístup, aby jakýkoliv nový záměr nevyžadoval změnu územního plánu. Z tohoto důvodu nelze požadavku vyhovět.

Pokud se jedná o požadavek na vybudování kapacitních míst a zařízení k bezpečnému odkládání kol u „klíčových železničních stanic a konečných tramvají“ či parkoviště pro kola, jedná se o záměry nad podrobnost územního plánu, jejich umístění je obecně přípustné v rámci doplňujícího nebo souvisejícího využití ve všech plochách s rozdílným způsobem využití a není nutné pro ně předjímat umístění a vymezení, potažmo vymezovat plochu jako veřejně prospěšnou stavbu. Pokud není znám konkrétní projekt, nelze s přesností stanovit dotčené pozemky, a tedy i vymezit jako veřejně prospěšné stavby. Z tohoto důvodu nelze požadavku vyhovět.

Připomínka č.4

Vyhodnocení připomínky:

- Zastoupení zeleně v různých typech ploch

Zastoupení zeleně v plochách s rozdílným způsobem využití je v návrhu nového ÚPmB řešeno stanovením povinného minimálního plošného zastoupení zeleně na rostlém terénu v plochách bydlení, v plochách smíšených obytných, v plochách rekreace, a v plochách zahrádek pro disponibilní pozemky stavebního záměru a pro plochu současně (od podmínky splnit zastoupení současně i pro funkční plochu bude upuštěno).

Pořizovatel bude také požadovat stanovit toto zastoupení v podmínkách využití území i pro plochu komerční vybavenosti - W. V případě ploch výroby a skladování (P) a lehké výroby (E) bude požadavek na minimální zastoupení zeleně doplněn do karet rozvojových lokalit těchto ploch.

Vámi navrhované řešení koeficientů zeleně se nejeví účelné z následujících důvodů:

Územní plán má stanovit základní koncepci rozvoje území obce, ochranu jeho hodnot, jeho plošného a prostorového uspořádání (tj. urbanistickou koncepci), uspořádání krajiny a koncepci veřejné infrastruktury, vymezit zastavěné území, plochy a koridory, zejména zastavitelné plochy a plochy přestavby, veřejně prospěšné stavby a veřejně prospěšná opatření a územní rezervy. A stanovit podmínky pro využívání těchto ploch a koridorů. Posláním územních plánů je stanovit pravidla udržitelného rozvoje a využívání území, nikoliv regulace jednotlivých pozemků. Územní plán nesmí obsahovat podrobnosti náležejícím svým obsahem regulačnímu plánu nebo územním rozhodnutím. Lze pořídit územní plán s těmito regulačními prvky, ale tato skutečnost musí být v rozhodnutí zastupitelstva o pořízení nebo zadání územního plánu výslovně uvedena.

Regulace v podrobnosti na jednotlivé druhy vegetačních prvků, kultivar, či materiálové provedení povrchů jednotlivých vegetačních prvků není v podrobnosti, která náleží územnímu plánu. Problematické se jeví aplikování tohoto principu v praxi, při posuzování záměru při vydání závazného stanoviska orgánu územního plánování a také následný monitoring těchto podmínek.

Návrh nového územního plánu navrhuje odlišnou koncepci, která však také stanovuje podíl nezastavěné plochy ve vztahu k celkové ploše pozemku, rostlého terénu umožňující vsak

dešťové vody. Minimální plošné zastoupení zeleně na terénu není nutné dodržet pouze v odůvodněných případech.

Pořizovatel však udělí pokyn problematiku stanovení minimálního plošného zastoupení zeleně prověřit a upravit.

- Ochrana zeleně v jiných plochách s RZV

Z důvodů zvoleného měřítko výkresů a podrobnosti Územního plánu byla stanovena minimální velikost plochy RZV na 0,5 ha (5 000 m²) a v níže definovaných případech na 0,2 ha (2 000 m²) v souladu s ustanovením § 3 odst. 1 vyhlášky č. 501/2006 Sb. Ve výjimečných případech, pokud si to vymezení a koncepce Územního plánu vyžaduje, jsou zobrazované plochy RZV menší. Takto zvolená velikost ploch RZV vychází z principu koncepce a měřítko výkresů, kde kresba nemůže zachycovat nepřiměřený detail. Pokud existují pozemky stejného účelu využití, ale tvoří plochu podměrečnou, tj. menší než 0,5 ha, jsou zpravidla agregovány do jiných ploch RZV s jiným využitím. Tato skutečnost vychází také z projednaného konceptu územního plánu. V textové části odůvodnění je uvedeno, že plochami, které jsou vymezované ve velikosti 0,2-0,5 ha jsou plochy městské a krajinné zeleně, zvláště pak pro plochy městské zeleně uvedené ve Vyhlášce o zeleni města Brna (Nejvýznamnější plochy městské zeleně).

Pořizovatel je názoru, že vzhledem k výše uvedenému je agregovaná zeleň v rámci jiných ploch nedostatečně chráněna ve vztahu k umístování záměrů, udělí tedy pokyn doplnit obecný regulativ, který tuto skutečnost ošetří. Dále jsou uděleny pokyny na základě připomínek a námitek k návrhu ÚPmB konkrétní plochy zeleně z aktuálně platného ÚPmB vymezit, pokud budou graficky čitelné v měřítku hlavního výkresu.

- Vymezení ploch přírodních

Hlavní výkres návrhu nového územního plánu obsahuje grafické vyznačení prvků systému ÚSES (biokoridory a biocentra) a současně také vymezené plochy přírodní (plochy lesní a plochy krajinné zeleně).

Zvláště chráněná území, Evropsky významné lokality a registrované významné krajinné prvky jsou pro potřeby územního plánování obsaženy jako limit využití území (od poskytovatelů údajů) v územně analytických podkladech. Jejich přímá ochrana vyplývá z jiné legislativy, především zákona č. 114/1992 Sb. o ochraně přírody a krajiny. Nebudou tedy závazně vymezeny v hlavním výkrese, ale obsaženy jsou ve výkrese koordinačním (M1:10 000, grafická část odůvodnění).

- Předepsání izolační zeleně

V dokumentu Vyhodnocení vlivu na udržitelný rozvoj území je v kapitole A.VII.12 Kumulativní a synergické vlivy uvedeno:

V této souvislosti nebylo identifikováno synergické resp. kumulativní spolupůsobení vymezených rozvojových zón s územním soustředěním ploch výroby vůči plochám bydlení v souvisejícím území z důvodů vhodného zasazení ploch průmyslu v jednotlivých případech z hlediska vzdáleností k chráněným objektům, možnostem dopravního napojení ploch výroby a vhodného členění funkcí v území umožňujícího odclonění rezidenčních zón od zón výrobních plochami s možnostmi umístění jiné než rezidenční zástavby např. plochy smíšené, veřejná prostranství, izolační zeleň nebo občanská vybavenost. Zároveň návrh ÚP stanovuje regulativy využití ploch průmyslové výroby a lehké výroby tak, aby tyto nepredisponovaly negativní vliv působící na vlastní vymezenou plochu. Umístované záměry je třeba prověřit jednotlivě v rámci navazujících fází projektové přípravy.

Pořizovatel doporučí řešit problematiku izolační zeleně na rozhraní případných možných konfliktních hranicích ploch v rámci jednotlivých karet rozvojových lokalit a zpracovat následující cílená opatření:

Při zastavování ploch výroby v návaznosti na volnou krajinu je třeba dbát na vhodné zapojení ploch do krajiny prostřednictvím pásů izolační zeleně na rozhraní zastavitelného území a volné krajiny.

- Modrozelená infrastruktura

Všechna vedení technické infrastruktury a prvků modrozelené infrastruktury jako součást veřejně prospěšné infrastruktury jsou z hlediska jejich prostorové koordinace rovnocenná. Tomuto požadavku tedy nelze vyhovět. V kapitole 4.2 Technická infrastruktura (závazné textové části) je uvedeno, že v zastavěném území města se síť technické infrastruktury

zpravidla umísťují do společných tras nebo do souběhu se stávajícími trasami technické a dopravní infrastruktury. Ve veřejných prostranstvích je nutné koordinovat všechny prvky zde umístované. Důležitým hlediskem při posuzování priorit jednotlivých součástí veřejných prostranství při jejich koordinaci je celkový pohled na provoz a fungování města. Při návrhu tras technické infrastruktury je důležité sdružování sítí do koridorů a jejich účelné prostorové uspořádání.

Pro všechny navržené trasy technické infrastruktury je závazné jejich směrové vedení. Upřesnění tras, polohy objektů a zařízení, určení místa napojení, způsobu technického provedení a vedení přípojných tras bude provedeno při zpracování podrobnější územně plánovací nebo projektové dokumentace, a to za podmínek obecně závazných právních předpisů.

Připomínka č.5

Vyhodnocení připomínky:

Řešení dopravy v klidu v návrhu územního plánu vychází z příslušných právních předpisů (viz kap. 5.8.1.1. textové části odůvodnění). Vyhláška č. 501/2006 Sb., provádějící stavební zákon stanoví, že pro každou stavbu je nutno vybudovat parkovací a odstavná stání v počtu dle ČSN 73 6110, kap. 14.1). která stanoví vzorec, do nějž jako významný (ovšem nikoli jediný) parametr vstupuje součinitel vlivu stupně automobilizace, přičemž tento má být dle ČSN 73 6110 převzat z územně plánovací dokumentace. Tento územní plán tedy cílový koeficient vlivu stupně automobilizace stanoví, a to rozdílně podle části města, kdy nižší hodnota (tedy nižší požadovaný minimální počet parkovacích a odstavných stání) je stanovena pro lokality uvnitř Velkého městského okruhu s nežádoucím zavlékáním vyššího počtu automobilů. Tři pásma uvnitř VMO jsou zvolena z potřeby odlišit zvláštní charakter historického jádra města a zmenšit rozdíl koeficientu na administrativně určené hranici. Hranice pásem jsou určeny dle možností významnou ulicí, resp. komunikací, v případě její absence zelenými plochami oddělovajícími části města. Zásadně hranice nevede plochami pro výstavbu budov, a to pro zamezení sporů při přesahu stavebního záměru do více pásem. Stávající ČSN 73 6110 stanoví, že ve výpočtu se jako nejmenší hodnota součinitel vlivu stupně automobilizace použije 1,0 (400 aut na 1000 obyvatel) – toto spodní omezení nelze s ohledem na aktuální trendy v náhledu na parkování považovat za dlouhodobě udržitelné a lze předpokládat, že bude v blízké době výrazně sníženo.

MAGISTRÁT MĚSTA BRNA
ODBOR ÚZEMNÍHO PLÁNOVÁNÍ
A ROZVOJE

Statutární město Brno

Doručeno: 28.05.2020

MMB/0233682/2020

listy: 1

přílohy:

druh:

li/sv:



mmb1e57738bc01

MAGISTRÁT MĚSTA BRNO ODBOR ÚZEMNÍHO PLÁNOVÁNÍ A ROZVOJE
Dobro: 28 -05- 2020
Číslo MMB: 0233682
Průběh: _____

876

PODÁNÍ K NÁVRHU

Návrh Územního plánu města Brna

Podatel				
Typ subjektu:	Fyzická osoba			
Příjmení, jméno:	[redacted]	Datum narození:	[redacted]	
Adresa / sídlo:	[redacted]			
Kontakt:	Email:	[redacted]	Telefon:	[redacted]

Připomínka

Dostupné malé obchody

Návrh ÚPmB obsahuje začlenění maloobchodu do většiny stavebních ploch, zároveň maloobchod nedostatečně reguluje a v rozporu s deklarovanou koncepcí nepodporuje rozptýlenou síť dobře dostupných maloobchodů jako součást města krátkých vzdáleností. Navrhují proto, aby:

- využití pro maloobchod v plochách pro bydlení (B), smíšených obytných (C) a v plochách komerční vybavenosti (W) bylo omezeno prodejní plochou do 400 m² a počtem parkovacích stání do 10,
- využití pro maloobchod v plochách smíšených obytných (C) a plochách komerční vybavenosti (W) bylo do 1.000 m² prodejní plochy a bylo podmíněno realizací v patrových objektech s polyfunkčním využitím a při současném integrování parkování o max. 30 parkovacích stáních,
- využití pro maloobchod v plochách veřejné vybavenosti (V), plochách výroby a skladování (P) a plochách lehké výroby (E) bylo podmíněně přípustné do 200 m² prodejní plochy, pokud není realizován v samostatném objektu.

Připomínka

Veřejný prostor

V zájmu zvýšení využitelnosti veřejných prostranství pro pěší, cyklisty i zeleň by měl ÚPmB u novostaveb stanovit povinnost umístění odstavných stání mimo veřejná prostranství (tj. stání pro odstavení vozidla v době, kdy se nepoužívá). V oblastech s dobrou dostupností veřejnou dopravou je pak potřeba přizpůsobit minimální počet odstavných a parkovacích stání.

Navrhují proto, aby v kap. 4.1 Dopravní infrastruktura bylo stanoveno, že:

- odstavná stání se v zastavitelných plochách a v případě novostaveb ve stabilizovaných plochách zřizují mimo veřejná prostranství a s výjimkou rodinných domů v podzemních podlažích budov,
- v místech dobré dostupnosti kolejové dopravy pěší docházkou (ve vzdálenosti do 150 metrů) se součinitel vlivu stupně automobilizace redukuje na poloviční hodnotu součinitele příslušného pásma.

Ochrana zeleně

Návrh ÚPmB vágně a nedostatečně stanovuje zastoupení zeleně v různých funkčních typech ploch. Také oslabuje ochranu malých, ale významných ploch zeleně ve stabilizovaných plochách tím, že je absorbuje do jiných funkčních typů ploch. Návrh ÚPmB nezajišťuje dostatečnou ochranu přírodně cenných území, ani dostatečné vytváření prostoru pro zeleň v nové zástavbě, a to včetně ochrany nových ploch k bydlení před zátěží ze sousedních ploch výroby a skladování.

Navrhuji proto, aby:

- územní plán definoval koeficient zeleně (KZ), a to následovně:

Koeficient zeleně (KZ) udává poměr nezpevněné plochy osázené vegetací a umožňující vsakování dešťové vody na terénu vůči ploše pozemku. KZ je závazný jak pro disponibilní pozemek pro stavební záměr, tak pro celou jednotlivou funkční plochu. Do koeficientu lze jako nezpevněnou plochu osázenou vegetací náhradním způsobem započít:

- $\frac{1}{3}$ plochy osazených a funkčních vegetačních střech o mocnosti souvrství do 0,3 m,
- $\frac{1}{2}$ plochy osazených a funkčních vegetačních střech o mocnosti souvrství nad 0,3 m,
- 80 % plochy osazených a funkčních vegetačních střech o mocnosti souvrství nad 1 m,
- plochu povrchu umožňujícího plnohodnotné vsakování okolo vzrostlých stromů ve zpevněných plochách (mříž, půda, půda s mulčem; nikoli dlažba atp.),
- 5 m² za každý strom ve zpevněné ploše s malou korunou (druh/kultivar s celkovou výškou do 8 m v dospělosti) a dostatečným objemem prokořenitelného prostoru,
- 20 m² za každý strom ve zpevněné ploše se střední korunou (druh/kultivar s celkovou výškou do 15 m v dospělosti) a dostatečným objemem prokořenitelného prostoru,
- 40 m² za každý strom ve zpevněné ploše s velkou korunou (druh/kultivar s celkovou výškou nad 15 m v dospělosti) a dostatečným objemem prokořenitelného prostoru,
- 5 m² za každý běžný metr fasád upravených a využitých pro pnutí popínavých dřevin nebo treláží či pergol na ozeleněných střechách při zajištění dostatečného prokořenitelného prostoru pro dané dřeviny.

Náhradním způsobem je možné započtením nahradit pouze:

- $\frac{1}{4}$ požadované plochy KZ v případě samostatně stojících rodinných domů,
- $\frac{1}{2}$ požadované plochy KZ u ostatních staveb,
- celou požadovanou plochu pouze výjimečně ve stávající kompaktní blokové zástavbě ve stabilizovaných plochách tam, kde jiným způsobem prokazatelně není možné dosáhnout existujícího urbanistického charakteru (např. v zástavbě nároží bloků a v případě nerovnoměrné parcelace)
- koeficient zeleně byl pro jednotlivé struktury zástavby stanoven následovně:
 - kompaktní: 0,3 pro stabilizované plochy a 0,5 pro zastavitelné plochy
 - volná: 0,6
 - rezidenční nízkopodlažní: 0,5
 - areálová: 0,4
 - omezená: 0,8
 - plochy bez zástavby: 0,9

- plochy nad 2 000 m², které byly definovány územním plánem z r. 1994 jako plochy zeleně (ZP či ZO) a které jsou v Návrhu ÚPmB součástí jiných typů ploch, byly vymezeny jako samostatné plochy městské zeleně (Z); jedná se např. o plochy kolem Komenského nám.

(Červeného kostela), alej na tř. Kpt. Jaroše, vnitroblok u mateřské školy Chodská 15 a desítky dalších zelených plácků, parčíků či vnitrobloků,

- byly v hlavním výkresu vymezeny plochy přírodní se způsobem využití podle § 16 vyhlášky č. 501/2006 Sb., o obecných požadavcích na využívání území, zejména biocentra, zvláště chráněná území, evropsky významné lokality a registrované významné krajinné prvky, a tím byla zajištěna jejich ochrana,

- v kartách lokalit, kde sousedí plochy pro výrobu (E - plochy lehké výroby, P - plochy výroby a skladování) a plochy pro bydlení (B - plochy bydlení, C - plochy smíšené obytné), byla doplněna podmínka předchozí či souběžné realizace pásu izolační zeleně (vzrostlé zeleně o pásu šířky min. 10 m nebo rozloze min. 20 % rozlohy plochy výroby) podél sousedících hranic těchto ploch,

- v obecných zásadách technické infrastruktury bylo stanoveno, že při návrhu tras technické infrastruktury budou sítě sdružovány do koridorů pro dosažení účelného prostorového uspořádání a vytvoření prostoru pro realizaci modrozelené infrastruktury v uličním profilu; a dále, že v územích, která nejsou v současné době plynofikována, mají ostatní vedení a prvky modrozelené infrastruktury prioritu před budováním nového nízkotlakého rozvodu plynu.

Připomínka**Hospodaření s dešťovou vodou**

Vsakováním dešťové vody všude tam, kde to je možné, můžeme docílit zdravějšího vodního režimu a zmenšení efektu tepelného ostrova.

Navrhují proto, aby:

- do obecných zásad odkanalizování bylo doplněno, že veškeré zastavitelné plochy a plochy přestaveb budou odkanalizovány oddílným systémem kanalizace a bude na nich důsledně vyžadováno hospodaření se srážkovými vodami následovně: srážkové vody budou buď zadržovány s následným sekundárním využitím anebo vsakovány na vlastním pozemku stavby nebo v jejím okolí; pouze pokud to podloží prokazatelně neumožňuje, mohou být dešťové vody vypouštěny do vodoteče nebo dešťové kanalizace, přičemž v těchto případech budou před vypouštěním brzděny v retenčních nádržích. Srážkové vody z veškerých zpevněných ploch veřejných prostranství budou vsakovány, pouze pokud to podloží prokazatelně neumožňuje, mohou být vypouštěny do vodoteče nebo dešťové kanalizace, přičemž v těchto případech budou před vypouštěním brzděny v retenčních nádržích.

3**3**

V dne

Podpis

Vyplněný formulář zašlete na níže uvedenou adresu:

Magistrát města Brna, Odbor územního plánování a rozvoje, Kounicova 67, 601 67 Brno

MMB/0233682/2020

Připomínka č.1

Vyhodnocení připomínky:

Podatel požaduje, aby v plochách bydlení, smíšených obytných a komerční vybavenosti byla omezena velikost prodejní plochy na 400 m² a počet parkovacích míst na 10 stání. Při realizaci integrovaného parkování do 30 stání pak v rámci patrových objektů v plochách komerční vybavenosti a v plochách smíšených obytných podmíněn připustit až 1 000 m² prodejní plochy. V plochách veřejné vybavenosti, výroby a skladování a lehké výroby podmíněně připustit 200 m² prodejní plochy, pokud není maloobchod realizován v samostatném objektu. Mezi docházkovou vzdáleností maloobchodu a maximální velikostí prodejní plochy maloobchodu nelze spatřovat příčinnou souvislost. Stanovení maximální velikosti prodejní plochy nepředurčuje vzdálenost mezi jednotlivými prodejny. Snížení maximální velikosti prodejní plochy nezaručuje zlepšení časové dostupnosti maloobchodu. Pro dostupnost maloobchodu je proto podstatnější adekvátní rozmístění ploch s rozdílným způsobem využití, které umístění maloobchodu umožňují. Stanovení dané maximální velikosti prodejních ploch (a případné stanovení podmínek pro jejich umístění) je věcí odborného posouzení zpracovatele návrhu územního plánu, které vychází z reálií a odborné úvahy (viz např. plochy C). Obecně lze konstatovat, že požadavek na vyloučení maloobchodu s prodejní plochou větších než 400 resp. 1000 m² plochy nepřiměřeně zhoršuje podmínky pro vyváženou a rozmanitou síť maloobchodu, a to zejména pro ty skupiny zákazníků s rozdílnými vzorci nákupního chování, které prodejny většího plošného formátu preferují, což je v konečném důsledku v rozporu s koncepcí krátkých vzdáleností, na kterou je poukazováno. Požadavek na přísné omezení prodejní plochy nepřiměřeně snižuje potenciál k tomu určených ploch, tj. zejména ploch obytně smíšených (C) a ploch komerční vybavenosti (W). V neposlední řadě je také nutné nastavením regulativů sledovat požadavek zadání územního plánu na vytvoření široké škály možností a forem komerce v rovnoměrném zastoupení na území města.

Při hodnocení přísnosti regulativu určujícího maximální velikost prodejních ploch je nutné mít na zřeteli také ustanovení návrhu územního plánu, které stanoví, že „prodejní plochou se rozumí hrubá podlažní plocha maloobchodního zařízení, kde při prodeji zboží dochází ke kontaktu se zákazníkem (nikoli tedy sklady, komunikace, související administrativní plochy ani nezbytná příslušenství). Maloobchodním zařízením se pak v tomto kontextu rozumí jedna prodejna nebo soubor všech prodejen v rámci jednoho záměru nebo v rámci jednoho funkčně propojeného celku, popř. jako součást též plocha vně prodejny, navazující na budovu a sloužící k výše popsanému způsobu využití.“ Z výše uvedeného plyne, že je-li v rámci jednoho objektu umístováno více prodejních jednotek, jejich prodejní plochy se počítají. Nastavení regulativu příliš přísně by proto mělo za následek nemožnost umístění více (i relativně malých prodejních jednotek) v rámci jednoho záměru.

K připomínce lze také uvést, že počty parkovacích míst a stání jsou dány příslušnými předpisy a normami. Územnímu plánu nepřísluší jejich rozsah stanovovat. Jedná se o podrobnost nad rámec územního plánu.

U jednotlivých ploch s rozdílným způsobem využití lze, kromě výše uvedeného, doplnit následující:

V plochách smíšených obytných (C) je stanovena maximální velikost prodejní plochy 1 500 m². Stanovení této hranice je řádně odůvodněno v Odůvodnění pro první veřejné projednání (str. 259), a to následovně: „Využití pro maloobchod v hlavním využití je omezeno prodejní plochou do 1500 m²; při projednání konceptu byla uvedena prodejní plocha do 1000 m². Při změně velikosti výměry vycházel zpracovatel z nedávno provedeného průzkumu maloobchodního prodeje a z vlastního šetření prodejních ploch největších maloobchodních řetězců (zejména supermarketů a diskontní prodejny), ze kterých je zřejmé, že průměrná

velikost standardních typických prodejen maloobchodu se sice v průměru pohybuje v rozmezí 800-1200 m², ovšem v hustě obydlených oblastech prodejny klasických maloobchodních řetězců dosahují prodejní plochy 1500 m². Údaj byl tedy změněn v souladu se zjištěními z reality. "Maloobchod nad 1500 m² (avšak do 5000 m²) prodejní plochy lze realizovat pouze v patrových objektech při současném integrování parkování v objektu a jiné využití, pokud je zachována polyfunkčnost v ploše a využití je slučitelné s využitím navazujícího území.

V návrhu ÚPmB také byla stanovena na základě průzkumu zpracovatele maximální přípustná prodejní plocha maloobchodu 1 500 m² v plochách bydlení (B). Při projednávání návrhu ÚPmB projevila veřejnost obavu z neúměrně rozsáhlých prodejen při nevhodné lokalizaci. Tvůrci územního plánu námitkám vyšli vstříc, s tím, že prodejní plocha bude snížena na 1 000 m² a pro větší prodejnu (do 1500 m²) je třeba doložit vhodnost situačního řešení podle okolností v území. Pro ověření stanoveného údaje lze použít řetězce Lidl, Albert, Billa a Penny typu supermarket, jejichž průměrná prodejní plocha je asi 900 m² (rozptyl velikosti jednotlivých prodejen je přitom ovšem značný, pohybuje se od 500 m² až po 2 000 m²). Prodejní plocha tvoří velkou většinu (odborným odhadem cca 80 %), celkové výměry objektu. Stanovená velikost 1 000 m² prodejní plochy tak odpovídá běžným supermarketům výše uvedených řetězců, neznemožňuje tedy realizaci běžného občanského vybavení v území; větší provozovny je pak třeba prověřit podle okolností v území. Připomínce je tedy v tomto bodě částečně vyhověno.

Pro plochy komerční (W) lze uvést, že pokud by byla snížena velikost prodejní plochy na velikost uvedenou v podání (tj. 400 resp. 1000 m²), nesplňovala by tyto podmínky řada z již existujících maloobchodních prodejen, které tvoří základ maloobchodní sítě, nacházejících se ve stabilizovaných plochách. Plochy komerční vybavenosti by při restriktivním stanovení maximální velikosti prodejní plochy nemohly plnit svoji předpokládanou funkci.

V podmínkách využití plochy veřejné vybavenosti (V) není maloobchod výslovně uveden. Lze jej však řadit mezi přípustné využití, které je definováno jako „využití související, podmiňující nebo využití sloužící záměrům hlavnímu využití“. Z tohoto lze vyvozovat, že případné maloobchodní využití, ačkoliv není jeho rozsah vyjádřen plošně, musí být pouze takového rozsahu, který odpovídá potřebám daného hlavního využití. Pro úplnost lze uvést, že v ploše veřejné vybavenosti (V) je taktéž možné, avšak až po naplnění hlavní funkce, umisťovat jiné funkční využití.

V plochách lehké výroby (E) odůvodnění výslovně stanovuje, že „regulativ směřuje k zachování smyslu uvedených ploch: plochy by měly mít charakter primárně produkční a skladovací a neměly by být vytěžovány pro čistě maloobchodní záměry. Ilustrativně popsáno, např. běžná provozovna typizovaného maloobchodu (Lidl, Billa, Albert apod.) by zde neměla být samostatně přípustná, zatímco např. sklad sanitárního zařízení a obkládacích materiálů ve spojení s prodejnou či předváděcími místnostmi pro zákazníky typově odpovídá záměrům plochy E.“ Jedná o specifický druh prodeje, u kterého se nepředpokládá, že bude vytvářet síť základní dostupnosti maloobchodu. Vzhledem k charakteru plochy, omezování velikosti prodejní plochy není vhodným nástrojem regulace.

Plochy výroby a skladování (P) nejsou určeny pro klasický maloobchodní prodej. Vzhledem k charakteru plochy, omezování velikosti prodejní plochy není vhodným nástrojem regulace.

Připomínka č.3

Vyhodnocení připomínky:

V závazné části ÚPmB je uvedeno, že veškeré zastavitelné plochy a plochy přestaveb budou odkanalizovány oddílným systémem kanalizace a bude na nich důsledně vyžadováno hospodaření se srážkovými vodami. Tento požadavek již ukládá v současné době platná legislativa - zákon o vodách (254/2001 Sb.) a vyhl. 501/2006 Sb. (§ 20, odst. 5c). Dále je

kladen důraz na tzv. modrozelenou infrastrukturu, která má zlepšit i mikroklimatické podmínky ve městě.

Připomínka č.4

Vyhodnocení připomínky:

- Zastoupení zeleně v různých typech ploch

Zastoupení zeleně v plochách s rozdílným způsobem využití je v návrhu nového ÚPmB řešeno stanovením povinného minimálního plošného zastoupení zeleně na rostlém terénu v plochách bydlení, v plochách smíšených obytných, v plochách rekreace, a v plochách zahrádek pro disponibilní pozemky stavebního záměru a pro plochu současně (od podmínky splnit zastoupení současně i pro funkční plochu bude upuštěno).

Pořizovatel bude také požadovat stanovit toto zastoupení v podmínkách využití území i pro plochu komerční vybavenosti - W. V případě ploch výroby a skladování (P) a lehké výroby (E) bude požadavek na minimální zastoupení zeleně doplněn do karet rozvojových lokalit těchto ploch.

Vámi navrhované řešení koeficientů zeleně se nejeví účelné z následujících důvodů:

Územní plán má stanovit základní koncepci rozvoje území obce, ochranu jeho hodnot, jeho plošného a prostorového uspořádání (tj. urbanistickou koncepci), uspořádání krajiny a koncepci veřejné infrastruktury, vymezení zastavěného území, plochy a koridory, zejména zastavitelné plochy a plochy přestavby, veřejně prospěšné stavby a veřejně prospěšná opatření a územní rezervy. A stanovit podmínky pro využívání těchto ploch a koridorů. Posláním územních plánů je stanovit pravidla udržitelného rozvoje a využívání území, nikoliv regulace jednotlivých pozemků. Územní plán nesmí obsahovat podrobnosti náležejícím svým obsahem regulačnímu plánu nebo územním rozhodnutím. Lze pořídit územní plán s těmito regulačními prvky, ale tato skutečnost musí být v rozhodnutí zastupitelstva o pořízení nebo zadání územního plánu výslovně uvedena.

Regulace v podrobnosti na jednotlivé druhy vegetačních prvků, kultivar, či materiálové provedení povrchů jednotlivých vegetačních prvků není v podrobnosti, která náleží územnímu plánu. Problematické se jeví aplikování tohoto principu v praxi, při posuzování záměru při vydání závazného stanoviska orgánu územního plánování a také následný monitoring těchto podmínek.

Návrh nového územního plánu navrhuje odlišnou koncepci, která však také stanovuje podíl nezastavěné plochy ve vztahu k celkové ploše pozemku, rostlého terénu umožňující vsak dešťové vody. Minimální plošné zastoupení zeleně na terénu není nutné dodržet pouze v odůvodněných případech.

Pořizovatel však udělí pokyn problematiku stanovení minimálního plošného zastoupení zeleně prověřit a upravit.

- Ochrana zeleně v jiných plochách s RZV

Z důvodů zvoleného měřítka výkresů a podrobnosti Územního plánu byla stanovena minimální velikost plochy RZV na 0,5 ha (5 000 m²) a v níže definovaných případech na 0,2 ha (2 000 m²) v souladu s ustanovením § 3 odst. 1 vyhlášky č. 501/2006 Sb. Ve výjimečných případech, pokud si to vymezení a koncepce Územního plánu vyžaduje, jsou zobrazované plochy RZV menší. Takto zvolená velikost ploch RZV vychází z principu koncepce a měřítka výkresů, kde kresba nemůže zachycovat nepřiměřený detail. Pokud existují pozemky stejného účelu využití, ale tvoří plochu podměrečnou, tj. menší než 0,5 ha, jsou zpravidla agregovány do jiných ploch RZV s jiným využitím. Tato skutečnost vychází také z projednaného konceptu územního plánu. V textové části odůvodnění je uvedeno, že plochami, které jsou vymezované ve velikosti 0,2-0,5 ha jsou plochy městské a krajinné zeleně, zvláště pak pro plochy městské zeleně uvedené ve Vyhlášce o zeleni města Brna (Nejvýznamnější plochy městské zeleně).

Pořizovatel je názoru, že vzhledem k výše uvedenému je agregovaná zeleň v rámci jiných ploch nedostatečně chráněna ve vztahu k umístování záměrů, udělí tedy pokyn doplnit obecný regulativ, který tuto skutečnost ošetří. Dále jsou uděleny pokyny na základě připomínek a námitek k návrhu ÚPmB konkrétní plochy zeleně z aktuálně platného ÚPmB vymežit, pokud budou graficky čitelné v měřítku hlavního výkresu.

- Vymezení ploch přírodních

Hlavní výkres návrhu nového územního plánu obsahuje grafické vyznačení prvků systému ÚSES (biokoridory a biocentra) a současně také vymezené plochy přírodní (plochy lesní a plochy krajinné zeleně).

Zvláště chráněná území, Evropsky významné lokality a registrované významné krajinné prvky jsou pro potřeby územního plánování obsaženy jako limit využití území (od poskytovatelů údajů) v územně analytických podkladech. Jejich přímá ochrana vyplývá z jiné legislativy, především zákona č. 114/1992 Sb. o ochraně přírody a krajiny. Nebudou tedy závazně vymezeny v hlavním výkrese, ale obsaženy jsou ve výkrese koordinačním (M1:10 000, grafická část odůvodnění).

- Předepsání izolační zeleně

V dokumentu Vyhodnocení vlivu na udržitelný rozvoj území je v kapitole A.VII.12 Kumulativní a synergické vlivy uvedeno:

V této souvislosti nebylo identifikováno synergické resp. kumulativní spolupůsobení vymezených rozvojových zón s územním soustředěním ploch výroby vůči plochám bydlení v souvisejícím území z důvodů vhodného zasazení ploch průmyslu v jednotlivých případech z hlediska vzdáleností k chráněným objektům, možnostem dopravního napojení ploch výroby a vhodného členění funkcí v území umožňujícího odclonění rezidenčních zón od zón výrobních plochami s možnostmi umístění jiné než rezidenční zástavby např. plochy smíšené, veřejná prostranství, izolační zeleň nebo občanská vybavenost. Zároveň návrh ÚP stanovuje regulativy využití ploch průmyslové výroby a lehké výroby tak, aby tyto nepredisponovaly negativní vliv působící na vlastní vymezenou plochu. Umísťované záměry je třeba prověřit jednotlivě v rámci navazujících fází projektové přípravy.

Pořizovatel doporučí řešit problematiku izolační zeleně na rozhraní případných možných konfliktních hranicích ploch v rámci jednotlivých karet rozvojových lokalit a zpracovat následující cílená opatření:

Při zastavování ploch výroby v návaznosti na volnou krajinu je třeba dbát na vhodné zapojení ploch do krajiny prostřednictvím pásů izolační zeleně na rozhraní zastavitelného území a volné krajiny.

- Modrozelená infrastruktura

Všechna vedení technické infrastruktury a prvků modrozelené infrastruktury jako součást veřejně prospěšné infrastruktury jsou z hlediska jejich prostorové koordinace rovnocenná. Tomuto požadavku tedy nelze vyhovět. V kapitole 4.2 Technická infrastruktura (závazné textové části) je uvedeno, že v zastavěném území města se síť technické infrastruktury zpravidla umísťují do společných tras nebo do souběhu se stávajícími trasami technické a dopravní infrastruktury. Ve veřejných prostranstvích je nutné koordinovat všechny prvky zde umísťované. Důležitým hlediskem při posuzování priorit jednotlivých součástí veřejných prostranství při jejich koordinaci je celkový pohled na provoz a fungování města. Při návrhu tras technické infrastruktury je důležité sdružování sítí do koridorů a jejich účelné prostorové uspořádání.

Pro všechny navržené trasy technické infrastruktury je závazné jejich směrové vedení. Upřesnění tras, polohy objektů a zařízení, určení místa napojení, způsobu technického provedení a vedení přípojných tras bude provedeno při zpracování podrobnější územně plánovací nebo projektové dokumentace, a to za podmínek obecně závazných právních předpisů.

Připomínka č.5

Vyhodnocení připomínky:

Řešení dopravy v klidu v návrhu územního plánu vychází z příslušných právních předpisů (viz kap. 5.8.1.1. textové části odůvodnění). Vyhláška č. 501/2006 Sb., provádějící stavební zákon stanoví, že pro každou stavbu je nutno vybudovat parkovací a odstavná stání v počtu dle ČSN 73 6110, kap. 14.1). která stanoví vzorec, do nějž jako významný (ovšem nikoli jediný) parametr vstupuje součinitel vlivu stupně automobilizace, přičemž tento má být dle ČSN 73 6110 převzat z územně plánovací dokumentace. Tento územní plán tedy cílový koeficient vlivu stupně automobilizace stanoví, a to rozdílně podle části města, kdy nižší hodnota (tedy nižší požadovaný minimální počet parkovacích a odstavných stání) je stanovena pro lokality uvnitř

Velkého městského okruhu s nežádoucím zavlékáním vyššího počtu automobilů. Tři pásma uvnitř VMO jsou zvolena z potřeby odlišit zvláštní charakter historického jádra města a zmenšit rozdíl koeficientu na administrativně určené hranici. Hranice pásem jsou určeny dle možností významnou ulicí, resp. komunikací, v případě její absence zelenými plochami oddělovacími částí města. Zásadně hranice nevede plochami pro výstavbu budov, a to pro zamezení sporů při přesahu stavebního záměru do více pásem. Stávající ČSN 73 6110 stanoví, že ve výpočtu se jako nejmenší hodnota součinitel vlivu stupně automobilizace použije 1,0 (400 aut na 1000 obyvatel) – toto spodní omezení nelze s ohledem na aktuální trendy v náhledu na parkování považovat za dlouhodobě udržitelné a lze předpokládat, že bude v blízké době výrazně sníženo.



PODÁNÍ K NÁVRHU

879

Návrh Územního plánu města Brna

Podatel			
Typ subjektu:	Fyzická osoba		
Příjmení, jméno:	[redacted] Datum narození:	[redacted]	
Adresa / sídlo:	[redacted]		
Kontakt:	Email:	[redacted] Telefon:	[redacted]

Připomínka

Podpora pěší a cyklo dopravy
ÚPmB nevyužívá dostatečně možnosti usnadnění výstavby cyklistické infrastruktury, a to mj. tím, že by požadoval napojení rozvojových lokalit na síť komunikací pro nemotorovou dopravu, klíčové cyklostezky vymezil jako veřejně prospěšné stavby či definoval místa a zařízení k bezpečnému parkování kol na klíčových přestupních uzlech.
Navrhují proto, aby:

- hlavním využitím ploch dopravní infrastruktury (D) bylo i využití pro pěší a cyklistickou dopravu,
- povinnou součástí navrhovaných pozemních komunikací definovaných jako sběrné byly stavebně oddělené koridory zvláště pro cyklistickou dopravu a pěší dopravu,
- všechny lokality s počtem reálných nebo očekávaných uživatelů nad 1.500 osob obsahovaly v kartě lokality podmínku stanovující, že výstavbu v lokalitě je možné zahájit až po vybudování dopravního propojení lokality se všemi sousedícími městskými částmi samostatnými cyklostezkami a chodníky, a to stavebně oddělenými od motorové dopravy a vedenými ve směrově i výškově nejprůměšší stopě,
- grafická část ÚPmB 2.2 Souhrnný výkres dopravy obsahovala také síť páteřních cyklostezek (zejména těch sloužících k propojení jednotlivých městských částí s centrem města nebo jednotlivých městských částí mezi sebou), nikoliv pouze cyklotrasy,
- páteřní cyklostezky tam, kde jejich realizaci brání chybějící veřejný pozemek, byly vymezeny jako veřejně prospěšné stavby,
- u klíčových železničních stanic a konečných tramvaje (například žel. stanice a zastávky Brno hl.n., Slatina, Chrlice, Starý Lískovec, Řečkovice a Královo Pole, konečné tramvaje Obřany, Líšeň - Holzova, Kamechy, Bosonohy, Přizřevenice) byla stanovena podmínka vybudování kapacitních míst a zařízení k bezpečnému odkládání jízdních kol (bike and ride) a tam, kde jejich realizaci brání chybějící veřejný pozemek, byly vymezeny jako veřejně prospěšné stavby.

Připomínka

Veřejný prostor
V zájmu zvýšení využitelnosti veřejných prostranství pro pěší, cyklisty i zeleň by měl ÚPmB u novostaveb stanovit povinnost umístění odstavných stání mimo veřejná prostranství (tj. stání pro odstavení vozidla v době, kdy se nepoužívá). V oblastech s dobrou dostupností veřejnou dopravou je pak potřeba přizpůsobit minimální počet odstavných a parkovacích stání.
Navrhují proto, aby v kap. 4.1 Dopravní infrastruktura bylo stanoveno, že:

- odstavná stání se v zastavitelných plochách a v případě novostaveb ve stabilizovaných plochách zřizují mimo veřejná prostranství a s výjimkou rodinných domů v podzemních podlažích budov,
- v místech dobré dostupnosti kolejové dopravy pěší docházkou (ve vzdálenosti do 150 metrů) se součinitel vlivu stupně automobilizace redukuje na poloviční hodnotu součinitele příslušného pásma.

Ochrana zeleně

Návrh ÚPmB vágně a nedostatečně stanovuje zastoupení zeleně v různých funkčních typech ploch. Také oslabuje ochranu malých, ale významných ploch zeleně ve stabilizovaných plochách tím, že je absorbuje do jiných funkčních typů ploch. Návrh ÚPmB nezajišťuje dostatečnou ochranu přírodně cenných území, ani dostatečné vytváření prostoru pro zeleň v nové zástavbě, a to včetně ochrany nových ploch k bydlení před zátěží ze sousedních ploch výroby a skladování.

Navrhují proto, aby:

- územní plán definoval koeficient zeleně (KZ), a to následovně:

Koeficient zeleně (KZ) udává poměr nezpevněné plochy osázené vegetací a umožňující vsakování dešťové vody na terénu vůči ploše pozemku. KZ je závazný jak pro disponibilní pozemek pro stavební záměr, tak pro celou jednotlivou funkční plochu. Do koeficientu lze jako nezpevněnou plochu osázenou vegetací náhradním způsobem započítat:

- $\frac{1}{3}$ plochy osazených a funkčních vegetačních střech o mocnosti souvrství do 0,3 m,
- $\frac{1}{2}$ plochy osazených a funkčních vegetačních střech o mocnosti souvrství nad 0,3 m,
- 80 % plochy osazených a funkčních vegetačních střech o mocnosti souvrství nad 1 m,
- plochu povrchu umožňujícího plnohodnotné vsakování okolo vzrostlých stromů ve zpevněných plochách (mříž, půda, půda s mulčem; nikoli dlažba atp.),
- 5 m² za každý strom ve zpevněné ploše s malou korunou (druh/kultivar s celkovou výškou do 8 m v dospělosti) a dostatečným objemem prokořenitelného prostoru,
- 20 m² za každý strom ve zpevněné ploše se střední korunou (druh/kultivar s celkovou výškou do 15 m v dospělosti) a dostatečným objemem prokořenitelného prostoru,
- 40 m² za každý strom ve zpevněné ploše s velkou korunou (druh/kultivar s celkovou výškou nad 15 m v dospělosti) a dostatečným objemem prokořenitelného prostoru,
- 5 m² za každý běžný metr fasád upravených a využitých pro pnutí popínavých dřevin nebo trelaží či pergol na ozeleněných střechách při zajištění dostatečného prokořenitelného prostoru pro dané dřeviny.

Náhradním způsobem je možné započtením nahradit pouze:

- $\frac{1}{4}$ požadované plochy KZ v případě samostatně stojících rodinných domů,
- $\frac{1}{2}$ požadované plochy KZ u ostatních staveb,
- celou požadovanou plochu pouze výjimečně ve stávající kompaktní blokové zástavbě ve stabilizovaných plochách tam, kde jiným způsobem prokazatelně není možné dosáhnout existujícího urbanistického charakteru (např. v zástavbě nároží bloků a v případě nerovnoměrné parcelace)

- koeficient zeleně byl pro jednotlivé struktury zástavby stanoven následovně:

- kompaktní: 0,3 pro stabilizované plochy a 0,5 pro zastavitelné plochy
- volná: 0,6
- rezidenční nízkopodlažní: 0,5
- areálová: 0,4
- omezená: 0,8
- plochy bez zástavby: 0,9

- plochy nad 2 000 m², které byly definovány územním plánem z r. 1994 jako plochy zeleně (ZP či ZO) a které jsou v Návrhu ÚPmB součástí jiných typů ploch, byly vymezeny jako samostatné plochy městské zeleně (Z); jedná se např. o plochy kolem Komenského nám.

(Červeného kostela), alej na tř. Jaroše, vnitroblok u mateřské školy Chodská 15 a desítky dalších zelených plácků, parčíků či vnitrobloků,

- byly v hlavním výkresu vymezeny plochy přírodní se způsobem využití podle § 16 vyhlášky č. 501/2006 Sb., o obecných požadavcích na využívání území, zejména biocentra, zvláště chráněná území, evropsky významné lokality a registrované významné krajinné prvky, a tím byla zajištěna jejich ochrana,

- v kartách lokalit, kde sousedí plochy pro výrobu (E – plochy lehké výroby, P – plochy výroby a skladování) a plochy pro bydlení (B – plochy bydlení, C – plochy smíšené obytné), byla doplněna podmínka předchozí či souběžné realizace pásu izolační zeleně (vzrostlé zeleně o pásu šířky min. 10 m nebo rozloze min. 20 % rozlohy plochy výroby) podél sousedících hranic těchto ploch,

- v obecných zásadách technické infrastruktury bylo stanoveno, že při návrhu tras technické infrastruktury budou sítě sdružovány do koridorů pro dosažení účelného prostorového uspořádání a vytvoření prostoru pro realizaci modrozelené infrastruktury v uličním profilu; a dále, že v územích, která nejsou v současné době plynofikována, mají ostatní vedení a prvky modrozelené infrastruktury prioritu před budováním nového nízkotlakého rozvodu plynu.

V dne	Podpis
Vyplněný formulář zašlete na níže uvedenou adresu: Magistrát města Brna, Odbor územního plánování a rozvoje, Kounicova 67, 601 67 Brno	

MMB/0233735/2020

Připomínka č.2

Vyhodnocení připomínky:

V rámci podání je uveden názor podatele, že návrh ÚPmB nevyužívá dostatečně možnosti usnadnění výstavby cyklistické infrastruktury, požaduje vymezení „klíčových cyklostezek“ jako veřejně prospěšné stavby a definoval místa pro bezpečné parkování kol na „klíčových přestupních uzlech“.

Úkolem územního plánu je vytvářet územní podmínky pro možnost umístění záměrů, nikoliv zajistit „bezproblémovou“ realizaci všech záměrů a znát podrobné technické provedení jednotlivých úseků. Obecně územní plán stanovuje základní koncepci rozvoje území obce, ochrany jeho hodnot, jeho plošného a prostorového uspořádání, uspořádání krajiny a koncepci veřejné infrastruktury a stanovuje podmínky pro využití území. Nový Územní plán města Brna (ÚPmB) pracuje s méně podrobným měřítkem hlavního výkresu 1:10 000, než tomu je u současného (1:5000).

K požadavku na zařazení cyklistické dopravy do hlavního využití ploch dopravní infrastruktury uvádíme:

Pro dokladování transparentnosti procesu vyhodnocení podání je uvedeno také mezitímní vyhodnocení připomínky z r. 2020:

Požadavku nebylo v roce 2020 vyhověno, protože: „V rámci stanovení podmínek využití ploch v kap. 6.2. a kap. 6.3.3.10 závazné textové části je umožněno umístění cyklistické infrastruktury ve všech plochách s rozdílným způsobem využití, přičemž v plochách dopravní infrastruktury D je jejich umístění přípustné.

Požadavek na zařazení pěší a cyklistické dopravy do hlavního využití ploch dopravní infrastruktury D, jehož součástí jsou především komunikace vyššího dopravního významu tvořící páteř základního komunikačního systému, neodpovídá charakteru a způsobu vymezení ploch s rozdílným způsobem využití. Toto je primárně umožněno v plochách veřejných prostranství, které slouží obsluze ploch dopravní a technickou infrastrukturou za současného umožnění průchodu a pohybu obyvatel, tedy v rámci této plochy s rozdílným způsobem využití je cyklistická infrastruktura součástí hlavního využití.

Jelikož však v rámci stanoviska dotčeného orgánu byla uplatněna podmínka k vedení cyklistické dopravy v souběhu s komunikacemi, bude v této souvislosti zpřesněna a doplněna výroková část i odůvodnění návrhu řešení. V této souvislosti je možné prověřit případnou úpravu znění podmínek využití ploch s rozdílným způsobem využití.“

Konečné vyhodnocení připomínky se vztahuje k výslednému řešení Návrhu nového ÚPmB:

V rámci zpřesnění kap. 4.1 Dopravní infrastruktura a stanovení podmínek využití ploch v kap. 6.2. a kap. 6.3.3.10 závazné textové části je umožněno umístění pěší a cyklistické infrastruktury ve všech plochách s rozdílným způsobem využití, přičemž v plochách dopravní infrastruktury D je jejich umístění přípustné i jako hlavní využití.

Tímto je požadavek zohledněn.

Další jednotlivě uvedené požadavky jsou nad rámec podrobnosti zpracování územního plánu a níže uvádíme:

Ke stanovení podmínky povinné segregace pěší a cyklistické dopravy podél sběrných komunikací a zahájení výstavby až po dobudování propojení lokality se všemi sousedními městskými částmi samostatnými stezkami a chodníky uvádíme, že je tímto již předjíráno konkrétní technické řešení vlastní realizace, aniž by byla ve všech skutečnostech známa reálná možnost v území, a ne vždy je možné z hlediska různých omezení a limitů tyto podmínky naplnit. Současně jakýkoliv záměr musí splňovat platné právní předpisy a normy.

V rámci územního plánu jsou vytvářeny územní podmínky pro možnost vedení v rámci ploch nebo koridorů. To, jakým způsobem bude možné uliční prostor uspořádat, případně propojení trasovat je předmětem dalších podrobnějších stupňů projektové dokumentace a podmínek vlastníka komunikace. Podrobnost měřítka zpracování výkresu 2.2 Souhrnný výkres dopravy

neumožňuje grafické zobrazení požadavku zobrazení oddělených koridorů cyklistických a pěších tras.

Z tohoto důvodu nelze této podmínce z hlediska podrobnosti zpracování územně plánovací dokumentace vyhovět.

Z hlediska požadavku na zakreslení dalších cyklotras uvádíme, že v rámci cyklistické dopravy byl zvolen obecnější přístup.

Ve výkresu 2.2. Souhrnný výkres dopravy jsou vyznačeny „vybrané samostatné cyklotrasy“, kterými jsou zpřesněny záměry ze Zásad územního rozvoje Jihomoravského kraje. Ve výkresu odůvodnění O.6 Cyklistická doprava – schéma jsou k výše uvedenému jevu navíc vyznačeny „vybrané pouliční cyklotrasy“, které naznačují možná vybraná propojení území města, která však již nejsou závazná a je možné je operativně upravovat nebo dále doplňovat.

Grafické předurčení cyklotras by se v rámci přípravy záměrů mohlo ukázat jako omezující v případě potřeby úpravy vedení trasy; odlišné řešení by mohlo vést ke změně územního plánu a tím neúměrnému prodloužení přípravy záměrů.

Z dlouhodobých zkušeností se toto ukázalo jako nevhodné a z tohoto důvodu bylo přistoupeno k vymezení koridorů zajišťujících návaznost na koridory dle textové části nadřazené územně plánovací dokumentace (Zásad územního rozvoje Jihomoravského kraje), které jsou územním plánem zpřesněny. Všem ostatním trasám je obecně umožněno jejich umístění ve všech plochách s rozdílným způsobem využití v rámci obecných podmínek využití území. Z tohoto důvodu nelze požadavku vyhovět.

Z hlediska požadavku vymezení „páteřních“ cyklistických stezek jako veřejně prospěšné stavby je nutno uvést, že nám v současné době není znám komplexní průběh všech cyklotras a cyklostezek na správním území města a z tohoto důvodu není možné vymezit přesný průmět všech záměrů. Současně byl z hlediska přípravy zvolen obecnější přístup, aby jakýkoliv nový záměr nevyžadoval změnu územního plánu. Z tohoto důvodu nelze požadavku vyhovět.

Pokud se jedná o požadavek na vybudování kapacitních míst a zařízení k bezpečnému odkládání kol u „klíčových železničních stanic a konečných tramvají“ či parkoviště pro kola, jedná se o záměry nad podrobnost územního plánu, jejich umístění je obecně přípustné v rámci doplňujícího nebo souvisejícího využití ve všech plochách s rozdílným způsobem využití a není nutné pro ně předjímat umístění a vymezení, potažmo vymezovat plochu jako veřejně prospěšnou stavbu. Pokud není znám konkrétní projekt, nelze s přesností stanovit dotčené pozemky, a tedy i vymezit jako veřejně prospěšné stavby. Z tohoto důvodu nelze požadavku vyhovět.

Připomínka č.4

Vyhodnocení připomínky:

- Zastoupení zeleně v různých typech ploch

Zastoupení zeleně v plochách s rozdílným způsobem využití je v návrhu nového ÚPmB řešeno stanovením povinného minimálního plošného zastoupení zeleně na rostlém terénu v plochách bydlení, v plochách smíšených obytných, v plochách rekreace, a v plochách zahrádek pro disponibilní pozemky stavebního záměru a pro plochu současně (od podmínky splnit zastoupení současně i pro funkční plochu bude upuštěno).

Pořizovatel bude také požadovat stanovit toto zastoupení v podmínkách využití území i pro plochu komerční vybavenosti - W. V případě ploch výroby a skladování (P) a lehké výroby (E) bude požadavek na minimální zastoupení zeleně doplněn do karet rozvojových lokalit těchto ploch.

Vámi navrhované řešení koeficientů zeleně se nejeví účelné z následujících důvodů:

Územní plán má stanovit základní koncepci rozvoje území obce, ochranu jeho hodnot, jeho plošného a prostorového uspořádání (tj. urbanistickou koncepci), uspořádání krajiny a koncepci veřejné infrastruktury, vymezit zastavěné území, plochy a koridory, zejména zastavitelné plochy a plochy přestavby, veřejně prospěšné stavby a veřejně prospěšná opatření a územní rezervy. A stanovit podmínky pro využívání těchto ploch a koridorů. Posláním územních plánů je stanovit pravidla udržitelného rozvoje a využívání území, nikoliv regulace jednotlivých pozemků. Územní plán nesmí obsahovat podrobnosti náležejícím svým obsahem regulačnímu plánu nebo územním rozhodnutím. Lze pořídit územní plán s

těmito regulačními prvky, ale tato skutečnost musí být v rozhodnutí zastupitelstva o pořízení nebo zadání územního plánu výslovně uvedena.

Regulace v podrobnosti na jednotlivé druhy vegetačních prvků, kultivar, či materiálůvé provedení povrchů jednotlivých vegetačních prvků není v podrobnosti, která náleží územnímu plánu. Problematické se jeví aplikování tohoto principu v praxi, při posuzování záměru při vydání závazného stanoviska orgánu územního plánování a také následný monitoring těchto podmínek.

Návrh nového územního plánu navrhuje odlišnou koncepci, která však také stanovuje podíl nezastavěné plochy ve vztahu k celkové ploše pozemku, rostlého terénu umožňující vsak dešťové vody. Minimální plošné zastoupení zeleně na terénu není nutné dodržet pouze v odůvodněných případech.

Pořizovatel však udělí pokyn problematiku stanovení minimálního plošného zastoupení zeleně prověřit a upravit.

- Ochrana zeleně v jiných plochách s RZV

Z důvodů zvoleného měřítka výkresů a podrobnosti Územního plánu byla stanovena minimální velikost plochy RZV na 0,5 ha (5 000 m²) a v níže definovaných případech na 0,2 ha (2 000 m²) v souladu s ustanovením § 3 odst. 1 vyhlášky č. 501/2006 Sb. Ve výjimečných případech, pokud si to vymezení a koncepce Územního plánu vyžaduje, jsou zobrazované plochy RZV menší. Takto zvolená velikost ploch RZV vychází z principu koncepce a měřítka výkresů, kde kresba nemůže zachycovat nepřiměřený detail. Pokud existují pozemky stejného účelu využití, ale tvoří plochu podměrečnou, tj. menší než 0,5 ha, jsou zpravidla agregovány do jiných ploch RZV s jiným využitím. Tato skutečnost vychází také z projednaného konceptu územního plánu. V textové části odůvodnění je uvedeno, že plochami, které jsou vymezené ve velikosti 0,2-0,5 ha jsou plochy městské a krajinné zeleně, zvláště pak pro plochy městské zeleně uvedené ve Vyhlášce o zeleni města Brna (Nejvýznamnější plochy městské zeleně).

Pořizovatel je názoru, že vzhledem k výše uvedenému je agregovaná zeleň v rámci jiných ploch nedostatečně chráněna ve vztahu k umístování záměrů, udělí tedy pokyn doplnit obecný regulativ, který tuto skutečnost ošetří. Dále jsou uděleny pokyny na základě připomínek a námitek k návrhu ÚPmB konkrétní plochy zeleně z aktuálně platného ÚPmB vymezit, pokud budou graficky čitelné v měřítku hlavního výkresu.

- Vymezení ploch přírodních

Hlavní výkres návrhu nového územního plánu obsahuje grafické vyznačení prvků systému ÚSES (biokoridory a biocentra) a současně také vymezené plochy přírodní (plochy lesní a plochy krajinné zeleně).

Zvláště chráněná území, Evropsky významné lokality a registrované významné krajinné prvky jsou pro potřeby územního plánování obsaženy jako limit využití území (od poskytovatelů údajů) v územně analytických podkladech. Jejich přímá ochrana vyplývá z jiné legislativy, především zákona č. 114/1992 Sb. o ochraně přírody a krajiny. Nebudou tedy závazně vymezeny v hlavním výkrese, ale obsaženy jsou ve výkrese koordinačním (M1:10 000, grafická část odůvodnění).

- Předepsání izolační zeleně

V dokumentu Vyhodnocení vlivu na udržitelný rozvoj území je v kapitole A.VII.12 Kumulativní a synergické vlivy uvedeno:

V této souvislosti nebylo identifikováno synergické resp. kumulativní spolupůsobení vymezených rozvojových zón s územním soustředěním ploch výroby vůči plochám bydlení v souvisejícím území z důvodů vhodného zasazení ploch průmyslu v jednotlivých případech z hlediska vzdáleností k chráněným objektům, možnostem dopravního napojení ploch výroby a vhodného členění funkcí v území umožňujícího odclonění rezidenčních zón od zón výrobních plochami s možnostmi umístění jiné než rezidenční zástavby např. plochy smíšené, veřejná prostranství, izolační zeleň nebo občanská vybavenost. Zároveň návrh ÚP stanovuje regulativy využití ploch průmyslové výroby a lehké výroby tak, aby tyto nepredisponovaly negativní vliv působící na vlastní vymezenou plochu. Umístované záměry je třeba prověřit jednotlivě v rámci navazujících fází projektové přípravy.

Pořizovatel doporučí řešit problematiku izolační zeleně na rozhraní případných možných konfliktních hranicích ploch v rámci jednotlivých karet rozvojových lokalit a zpracovat následující cílená opatření:

Při zastavování ploch výroby v návaznosti na volnou krajinu je třeba dbát na vhodné zapojení ploch do krajiny prostřednictvím pásů izolační zeleně na rozhraní zastavitelného území a volné krajiny.

- Modrozelená infrastruktura

Všechna vedení technické infrastruktury a prvků modrozelené infrastruktury jako součást veřejně prospěšné infrastruktury jsou z hlediska jejich prostorové koordinace rovnocenná. Tomuto požadavku tedy nelze vyhovět. V kapitole 4.2 Technická infrastruktura (závazné textové části) je uvedeno, že v zastavěném území města se síť technické infrastruktury zpravidla umísťují do společných tras nebo do souběhu se stávajícími trasami technické a dopravní infrastruktury. Ve veřejných prostranstvích je nutné koordinovat všechny prvky zde umísťované. Důležitým hlediskem při posuzování priorit jednotlivých součástí veřejných prostranství při jejich koordinaci je celkový pohled na provoz a fungování města. Při návrhu tras technické infrastruktury je důležité sdružování sítí do koridorů a jejich účelné prostorové uspořádání.

Pro všechny navržené trasy technické infrastruktury je závazné jejich směrové vedení. Upřesnění tras, polohy objektů a zařízení, určení místa napojení, způsobu technického provedení a vedení přípojných tras bude provedeno při zpracování podrobnější územně plánovací nebo projektové dokumentace, a to za podmínek obecně závazných právních předpisů.

Připomínka č.5

Vyhodnocení připomínky:

Řešení dopravy v klidu v návrhu územního plánu vychází z příslušných právních předpisů (viz kap. 5.8.1.1. textové části odůvodnění). Vyhláška č. 501/2006 Sb., provádějící stavební zákon stanoví, že pro každou stavbu je nutno vybudovat parkovací a odstavná stání v počtu dle ČSN 73 6110, kap. 14.1). která stanoví vzorec, do něž jako významný (ovšem nikoli jediný) parametr vstupuje součinitel vlivu stupně automobilizace, přičemž tento má být dle ČSN 73 6110 převzat z územně plánovací dokumentace. Tento územní plán tedy cílový koeficient vlivu stupně automobilizace stanoví, a to rozdílně podle části města, kdy nižší hodnota (tedy nižší požadovaný minimální počet parkovacích a odstavných stání) je stanovena pro lokality uvnitř Velkého městského okruhu s nežádoucím zavlékáním vyššího počtu automobilů. Tři pásma uvnitř VMO jsou zvolena z potřeby odlišit zvláštní charakter historického jádra města a zmenšit rozdíl koeficientu na administrativně určené hranici. Hranice pásem jsou určeny dle možností významnou ulicí, resp. komunikací, v případě její absence zelenými plochami oddělovacími části města. Zásadně hranice nevede plochami pro výstavbu budov, a to pro zamezení sporů při přesahu stavebního záměru do více pásem. Stávající ČSN 73 6110 stanoví, že ve výpočtu se jako nejmenší hodnota součinitel vlivu stupně automobilizace použije 1,0 (400 aut na 1000 obyvatel) – toto spodní omezení nelze s ohledem na aktuální trendy v náhledu na parkování považovat za dlouhodobě udržitelné a lze předpokládat, že bude v blízké době výrazně sníženo.

MAGISTRÁT MĚSTA BRNA
ODBOR ÚZEMNÍHO PLÁNOVÁNÍ
A ROZVOJE

nmb1es7738bc57

PODÁNÍ K NÁVRHU

Návrh Územního plánu města Brna

Podatel			
Typ subjektu:	Fyzická osoba		
Příjmení, jméno:		Datum narození:	
Adresa / sídlo:			
Kontakt:	Email:	Telefon:	

Přípomínka

Ochrana zeleně

Návrh ÚPmB vágně a nedostatečně stanovuje zastoupení zeleně v různých funkčních typech ploch. Také oslabuje ochranu malých, ale významných ploch zeleně ve stabilizovaných plochách tím, že je absorbuje do jiných funkčních typů ploch. Návrh ÚPmB nezajišťuje dostatečnou ochranu přírodně cenných území, ani dostatečné vytváření prostoru pro zeleň v nové zástavbě, a to včetně ochrany nových ploch k bydlení před zátěží ze sousedních ploch výroby a skladování.

Navrhují proto, aby:

• územní plán definoval koeficient zeleně (KZ), a to následovně:


Koeficient zeleně (KZ) udává poměr nezpevněné plochy osázené vegetací a umožňující vsakování dešťové vody na terénu vůči ploše pozemku. KZ je závazný jak pro disponibilní pozemek pro stavební záměr, tak pro celou jednotlivou funkční plochu. Do koeficientu lze jako nezpevněnou plochu osázenou vegetací náhradním způsobem započítat:

- 1/3 plochy osazených a funkčních vegetačních střech o mocnosti souvrství do 0,3 m,
- 1/2 plochy osazených a funkčních vegetačních střech o mocnosti souvrství nad 0,3 m,
- 80 % plochy osazených a funkčních vegetačních střech o mocnosti souvrství nad 1 m,
- plochu povrchu umožňujícího plnohodnotné vsakování okolo vzrostlých stromů ve zpevněných plochách (mříž, půda, půda s mulčem; nikoli dlažba atp.),
- 5 m² za každý strom ve zpevněné ploše s malou korunou (druh/kultivar s celkovou výškou do 8 m v dospělosti) a dostatečným objemem prokořenitelného prostoru,
- 20 m² za každý strom ve zpevněné ploše se střední korunou (druh/kultivar s celkovou výškou do 15 m v dospělosti) a dostatečným objemem prokořenitelného prostoru,
- 40 m² za každý strom ve zpevněné ploše s velkou korunou (druh/kultivar s celkovou výškou nad 15 m v dospělosti) a dostatečným objemem prokořenitelného prostoru,
- 5 m² za každý běžný metr fasád upravených a využitých pro prnutí popínavých dřevin nebo treláží či pergol na ozeleněných střechách při zajištění dostatečného prokořenitelného prostoru pro dané dřeviny.

Náhradním způsobem je možné započtením nahradit pouze:

- 1/4 požadované plochy KZ v případě samostatně stojících rodinných domů,
- 1/2 požadované plochy KZ u ostatních staveb,
- celou požadovanou plochu pouze výjimečně ve stávající kompaktní blokové zástavbě ve stabilizovaných plochách tam, kde jiným způsobem prokazatelně není možné dosáhnout existujícího urbanistického charakteru (např. v zástavbě nároží bloků a v případě nerovnoměrné parcelace)
- koeficient zeleně byl pro jednotlivé struktury zástavby stanoven následovně:
 - kompaktní: 0,3 pro stabilizované plochy a 0,5 pro zastavitelné plochy
 - volná: 0,6
 - rezidenční nízkopodlažní: 0,5
 - areálová: 0,4
 - omezená: 0,8
 - plochy bez zástavby: 0,9

- plochy nad 2 000 m², které byly definovány územním plánem z r. 1994 jako plochy zeleně (ZP či ZO) a které jsou v Návrhu ÚPmB součástí jiných typů ploch, byly vymezeny jako samostatné plochy městské zeleně (Z); jedná se např. o plochy kolem Komenského nám. (Červeného kostela), alej na tř. Kpt. Jaroše, vnitroblok u mateřské školy Chodská 15 a desítky dalších zelených plátek, parčíků či vnitrobloků,
- byly v hlavním výkresu vymezeny plochy přírodní se způsobem využití podle § 16 vyhlášky č. 501/2006 Sb., o obecných požadavcích na využívání území, zejména biocentra, zvláště chráněná území, evropsky významné lokality a registrované významné krajinné prvky, a tím byla zajištěna jejich ochrana,
- v kartách lokalit, kde sousedí plochy pro výrobu (E - plochy lehké výroby, P - plochy výroby a skladování) a plochy pro bydlení (B - plochy bydlení, C - plochy smíšené obytné), byla doplněna podmínka předchozí či souběžné realizace pásu izolační zeleně (vzrostlé zeleně o pásu šířky min. 10 m nebo rozloze min. 20 % rozlohy plochy výroby) podél sousedících hranic těchto ploch,
- v obecných zásadách technické infrastruktury bylo stanoveno, že při návrhu tras technické infrastruktury budou sítě sdružovány do koridorů pro dosažení účelného prostorového uspořádání a vytvoření prostoru pro realizaci modrozelené infrastruktury v uličním profilu; a dále, že v územích, která nejsou v současné době plynofikována, mají ostatní vedení a prvky modrozelené infrastruktury priority před budováním nového nízkotlakého rozvodu plynu.

V <i>DLM</i> dne <i>28.5.2020</i>	Podpis 
Vyplněný formulář zašlete na níže uvedenou adresu: Magistrát města Brna, Odbor územního plánování a rozvoje, Kounicova 67, 601 67 Brno	

MMB/0233774/2020

Připomínka č.4

Vyhodnocení připomínky:

- Zastoupení zeleně v různých typech ploch

Zastoupení zeleně v plochách s rozdílným způsobem využití je v návrhu nového ÚPmB řešeno stanovením povinného minimálního plošného zastoupení zeleně na rostlém terénu v plochách bydlení, v plochách smíšených obytných, v plochách rekreace, a v plochách zahrádek pro disponibilní pozemky stavebního záměru a pro plochu současně (od podmínky splnit zastoupení současně i pro funkční plochu bude upuštěno).

Pořizovatel bude také požadovat stanovit toto zastoupení v podmínkách využití území i pro plochu komerční vybavenosti - W. V případě ploch výroby a skladování (P) a lehké výroby (E) bude požadavek na minimální zastoupení zeleně doplněn do karet rozvojových lokalit těchto ploch.

Vámi navrhované řešení koeficientů zeleně se nejeví účelné z následujících důvodů:

Územní plán má stanovit základní koncepci rozvoje území obce, ochranu jeho hodnot, jeho plošného a prostorového uspořádání (tj. urbanistickou koncepci), uspořádání krajiny a koncepci veřejné infrastruktury, vymezení zastavěného území, plochy a koridory, zejména zastavitelné plochy a plochy přestavby, veřejně prospěšné stavby a veřejně prospěšná opatření a územní rezervy. A stanovit podmínky pro využívání těchto ploch a koridorů. Posláním územních plánů je stanovit pravidla udržitelného rozvoje a využívání území, nikoliv regulace jednotlivých pozemků. Územní plán nesmí obsahovat podrobnosti náležejícím svým obsahem regulačnímu plánu nebo územním rozhodnutím. Lze pořídit územní plán s těmito regulačními prvky, ale tato skutečnost musí být v rozhodnutí zastupitelstva o pořízení nebo zadání územního plánu výslovně uvedena.

Regulace v podrobnosti na jednotlivé druhy vegetačních prvků, kultivar, či materiálové provedení povrchů jednotlivých vegetačních prvků není v podrobnosti, která náleží územnímu plánu. Problematické se jeví aplikování tohoto principu v praxi, při posuzování záměru při vydání závazného stanoviska orgánu územního plánování a také následný monitoring těchto podmínek.

Návrh nového územního plánu navrhuje odlišnou koncepci, která však také stanovuje podíl nezastavěné plochy ve vztahu k celkové ploše pozemku, rostlého terénu umožňující vsak dešťové vody. Minimální plošné zastoupení zeleně na terénu není nutné dodržet pouze v odůvodněných případech.

Pořizovatel však udělí pokyn problematiku stanovení minimálního plošného zastoupení zeleně prověřit a upravit.

- Ochrana zeleně v jiných plochách s RZV

Z důvodů zvoleného měřítka výkresů a podrobnosti Územního plánu byla stanovena minimální velikost plochy RZV na 0,5 ha (5 000 m²) a v níže definovaných případech na 0,2 ha (2 000 m²) v souladu s ustanovením § 3 odst. 1 vyhlášky č. 501/2006 Sb. Ve výjimečných případech, pokud si to vymezení a koncepce Územního plánu vyžaduje, jsou zobrazované plochy RZV menší. Takto zvolená velikost ploch RZV vychází z principu koncepce a měřítka výkresů, kde kresba nemůže zachycovat nepřiměřený detail. Pokud existují pozemky stejného účelu využití, ale tvoří plochu podměrečnou, tj. menší než 0,5 ha, jsou zpravidla agregovány do jiných ploch RZV s jiným využitím. Tato skutečnost vychází také z projednaného konceptu územního plánu. V textové části odůvodnění je uvedeno, že plochami, které jsou vymezované ve velikosti 0,2-0,5 ha jsou plochy městské a krajinné zeleně, zvláště pak pro plochy městské zeleně uvedené ve Vyhlášce o zeleni města Brna (Nejvýznamnější plochy městské zeleně).

Pořizovatel je názoru, že vzhledem k výše uvedenému je agregovaná zeleň v rámci jiných ploch nedostatečně chráněna ve vztahu k umístování záměrů, udělí tedy pokyn doplnit obecný regulativ, který tuto skutečnost ošetří. Dále jsou uděleny pokyny na základě připomínek a námitek k návrhu ÚPmB konkrétní plochy zeleně z aktuálně platného ÚPmB vymežit, pokud budou graficky čitelné v měřítku hlavního výkresu.

- Vymezení ploch přírodních

Hlavní výkres návrhu nového územního plánu obsahuje grafické vyznačení prvků systému ÚSES (biokoridory a biocentra) a současně také vymezené plochy přírodní (plochy lesní a plochy krajinné zeleně).

Zvláště chráněná území, Evropsky významné lokality a registrované významné krajinné prvky jsou pro potřeby územního plánování obsaženy jako limit využití území (od poskytovatelů údajů) v územně analytických podkladech. Jejich přímá ochrana vyplývá z jiné legislativy, především zákona č. 114/1992 Sb. o ochraně přírody a krajiny. Nebudou tedy závazně vymezeny v hlavním výkrese, ale obsaženy jsou ve výkrese koordinačním (M1:10 000, grafická část odůvodnění).

- Předepsání izolační zeleně

V dokumentu Vyhodnocení vlivu na udržitelný rozvoj území je v kapitole A.VII.12 Kumulativní a synergické vlivy uvedeno:

V této souvislosti nebylo identifikováno synergické resp. kumulativní spolupůsobení vymezených rozvojových zón s územním soustředěním ploch výroby vůči plochám bydlení v souvisejícím území z důvodů vhodného zasazení ploch průmyslu v jednotlivých případech z hlediska vzdáleností k chráněným objektům, možnostem dopravního napojení ploch výroby a vhodného členění funkcí v území umožňujícího odclonění rezidenčních zón od zón výrobních plochami s možnostmi umístění jiné než rezidenční zástavby např. plochy smíšené, veřejná prostranství, izolační zeleň nebo občanská vybavenost. Zároveň návrh ÚP stanovuje regulativy využití ploch průmyslové výroby a lehké výroby tak, aby tyto nepredisponovaly negativní vliv působící na vlastní vymezenou plochu. Umísťované záměry je třeba prověřit jednotlivě v rámci navazujících fází projektové přípravy.

Pořizovatel doporučí řešit problematiku izolační zeleně na rozhraní případných možných konfliktních hranicích ploch v rámci jednotlivých karet rozvojových lokalit a zpracovat následující cílená opatření:

Při zastavování ploch výroby v návaznosti na volnou krajinu je třeba dbát na vhodné zapojení ploch do krajiny prostřednictvím pásů izolační zeleně na rozhraní zastavitelného území a volné krajiny.

- Modrozelená infrastruktura

Všechna vedení technické infrastruktury a prvků modrozelené infrastruktury jako součást veřejně prospěšné infrastruktury jsou z hlediska jejich prostorové koordinace rovnocenná. Tomuto požadavku tedy nelze vyhovět. V kapitole 4.2 Technická infrastruktura (závazné textové části) je uvedeno, že v zastavěném území města se síť technické infrastruktury zpravidla umísťují do společných tras nebo do souběhu se stávajícími trasami technické a dopravní infrastruktury. Ve veřejných prostranstvích je nutné koordinovat všechny prvky zde umísťované. Důležitým hlediskem při posuzování priorit jednotlivých součástí veřejných prostranství při jejich koordinaci je celkový pohled na provoz a fungování města. Při návrhu tras technické infrastruktury je důležité sdružování sítí do koridorů a jejich účelné prostorové uspořádání.

Pro všechny navržené trasy technické infrastruktury je závazné jejich směrové vedení. Upřesnění tras, polohy objektů a zařízení, určení místa napojení, způsobu technického provedení a vedení přípojných tras bude provedeno při zpracování podrobnější územně plánovací nebo projektové dokumentace, a to za podmínek obecně závazných právních předpisů.



mmb1e57738bc58

233

MAGISTRÁT MĚSTA BRNA
ODBOR ÚZEMNÍHO PLÁNOVÁNÍ
A ROZVOJE

PODÁNÍ K NÁVRHU

Návrh Územního plánu města Brna

Podatel	
Typ subjektu:	Fyzická osoba
Příjmení, jméno:	[redacted] Datum narození: [redacted]
Adresa / sídlo:	[redacted]
Kontakt:	Email: [redacted] Telefon: [redacted]

Přípomínka

Ochrana zeleně

Návrh ÚPmB vágně a nedostatečně stanovuje zastoupení zeleně v různých funkčních typech ploch. Také oslabuje ochranu malých, ale významných ploch zeleně ve stabilizovaných plochách tím, že je absorbuje do jiných funkčních typů ploch. Návrh ÚPmB nezajišťuje dostatečnou ochranu přírodně cenných území, ani dostatečné vytváření prostoru pro zeleň v nové zástavbě, a to včetně ochrany nových ploch k bydlení před zátěží ze sousedních ploch výroby a skladování.

Navrhují proto, aby:

- územní plán definoval koeficient zeleně (KZ), a to následovně:

Koeficient zeleně (KZ) udává poměr nezpevněné plochy osázené vegetací a umožňující vsakování dešťové vody na terénu vůči ploše pozemku. KZ je závazný jak pro disponibilní pozemek pro stavební záměr, tak pro celou jednotlivou funkční plochu. Do koeficientu lze jako nezpevněnou plochu osázenou vegetací náhradním způsobem započítat:

- ½ plochy osazených a funkčních vegetačních střech o mocnosti souvrství do 0,3 m,
- ½ plochy osazených a funkčních vegetačních střech o mocnosti souvrství nad 0,3 m,
- 80 % plochy osazených a funkčních vegetačních střech o mocnosti souvrství nad 1 m,
- plochu povrchu umožňujícího plnohodnotné vsakování okolo vzrostlých stromů ve zpevněných plochách (mříž, půda, půda s mulčem; nikoli dlažba atp.),
- 5 m² za každý strom ve zpevněné ploše s malou korunou (druh/kultivar s celkovou výškou do 8 m v dospělosti) a dostatečným objemem prokořenitelného prostoru,
- 20 m² za každý strom ve zpevněné ploše se střední korunou (druh/kultivar s celkovou výškou do 15 m v dospělosti) a dostatečným objemem prokořenitelného prostoru,
- 40 m² za každý strom ve zpevněné ploše s velkou korunou (druh/kultivar s celkovou výškou nad 15 m v dospělosti) a dostatečným objemem prokořenitelného prostoru,
- 5 m² za každý běžný metr fasád upravených a využitých pro pnutí popínavých dřevin nebo treláží či pergol na ozeleněných střechách při zajištění dostatečného prokořenitelného prostoru pro dané dřeviny.

Náhradním způsobem je možné započtením nahradit pouze:

- ¼ požadované plochy KZ v případě samostatně stojících rodinných domů,
- ½ požadované plochy KZ u ostatních staveb,
- celou požadovanou plochu pouze výjimečně ve stávající kompaktní blokové zástavbě ve stabilizovaných plochách tam, kde jiným způsobem prokazatelně není možné dosáhnout existujícího urbanistického charakteru (např. v zástavbě nároží bloků a v případě nerovnoměrné parcelace)
- koeficient zeleně byl pro jednotlivé struktury zástavby stanoven následovně:
 - kompaktní: 0,3 pro stabilizované plochy a 0,5 pro zastavitelné plochy
 - volná: 0,6
 - rezidenční nízkopodlažní: 0,5
 - areálová: 0,4
 - omezená: 0,8
 - plochy bez zástavby: 0,9

- plochy nad 2 000 m², které byly definovány územním plánem z r. 1994 jako plochy zeleně (ZP či ZO) a které jsou v Návrhu ÚPmB součástí jiných typů ploch, byly vymezeny jako samostatné plochy městské zeleně (Z); jedná se např. o plochy kolem Komenského nám. (Červeného kostela), alej na tř. Kpt. Jaroše, vnitroblok u mateřské školy Chodská 15 a desítky dalších zelených plácků, parčíků či vnitrobloků,

- byly v hlavním výkresu vymezeny plochy přírodní se způsobem využití podle § 16 vyhlášky č. 501/2006 Sb., o obecných požadavcích na využívání území, zejména biocentra, zvláště chráněná území, evropsky významné lokality a registrované významné krajinné prvky, a tím byla zajištěna jejich ochrana,

- v kartách lokalit, kde sousedí plochy pro výrobu (E – plochy lehké výroby, P – plochy výroby a skladování) a plochy pro bydlení (B – plochy bydlení, C – plochy smíšené obytné), byla doplněna podmínka předchozí či souběžné realizace pásu izolační zeleně (vzrostlé zeleně o pásu šířky min. 10 m nebo rozloze min. 20 % rozlohy plochy výroby) podél sousedících hranic těchto ploch,

- v obecných zásadách technické infrastruktury bylo stanoveno, že při návrhu tras technické infrastruktury budou sítě sdružovány do koridorů pro dosažení účelného prostorového uspořádání a vytvoření prostoru pro realizaci modrozelené infrastruktury v uličním profilu; a dále, že v územích, která nejsou v současné době plynofikována, mají ostatní vedení a prvky modrozelené infrastruktury prioritu před budováním nového nízkotlakého rozvodu plynu.

4

4

V dne	Podpis
Vyplněný formulář zašlete na níže uvedenou adresu: Magistrát města Brna, Odbor územního plánování a rozvoje, Kounicova 67, 601 67 Brno	

MMB/0233776/2020

Připomínka č.4

Vyhodnocení připomínky:

- Zastoupení zeleně v různých typech ploch

Zastoupení zeleně v plochách s rozdílným způsobem využití je v návrhu nového ÚPmB řešeno stanovením povinného minimálního plošného zastoupení zeleně na rostlém terénu v plochách bydlení, v plochách smíšených obytných, v plochách rekreace, a v plochách zahrádek pro disponibilní pozemky stavebního záměru a pro plochu současně (od podmínky splnit zastoupení současně i pro funkční plochu bude upuštěno).

Pořizovatel bude také požadovat stanovit toto zastoupení v podmínkách využití území i pro plochu komerční vybavenosti - W. V případě ploch výroby a skladování (P) a lehké výroby (E) bude požadavek na minimální zastoupení zeleně doplněn do karet rozvojových lokalit těchto ploch.

Vámi navrhované řešení koeficientů zeleně se nejeví účelné z následujících důvodů:

Územní plán má stanovit základní koncepci rozvoje území obce, ochranu jeho hodnot, jeho plošného a prostorového uspořádání (tj. urbanistickou koncepci), uspořádání krajiny a koncepci veřejné infrastruktury, vymezení zastavěného území, plochy a koridory, zejména zastavitelné plochy a plochy přestavby, veřejně prospěšné stavby a veřejně prospěšná opatření a územní rezervy. A stanovit podmínky pro využívání těchto ploch a koridorů. Posláním územních plánů je stanovit pravidla udržitelného rozvoje a využívání území, nikoliv regulace jednotlivých pozemků. Územní plán nesmí obsahovat podrobnosti náležejícím svým obsahem regulačnímu plánu nebo územním rozhodnutím. Lze pořídit územní plán s těmito regulačními prvky, ale tato skutečnost musí být v rozhodnutí zastupitelstva o pořízení nebo zadání územního plánu výslovně uvedena.

Regulace v podrobnosti na jednotlivé druhy vegetačních prvků, kultivar, či materiálové provedení povrchů jednotlivých vegetačních prvků není v podrobnosti, která náleží územnímu plánu. Problematické se jeví aplikování tohoto principu v praxi, při posuzování záměru při vydání závazného stanoviska orgánu územního plánování a také následný monitoring těchto podmínek.

Návrh nového územního plánu navrhuje odlišnou koncepci, která však také stanovuje podíl nezastavěné plochy ve vztahu k celkové ploše pozemku, rostlého terénu umožňující vsak dešťové vody. Minimální plošné zastoupení zeleně na terénu není nutné dodržet pouze v odůvodněných případech.

Pořizovatel však udělí pokyn problematiku stanovení minimálního plošného zastoupení zeleně prověřit a upravit.

- Ochrana zeleně v jiných plochách s RZV

Z důvodů zvoleného měřítka výkresů a podrobnosti Územního plánu byla stanovena minimální velikost plochy RZV na 0,5 ha (5 000 m²) a v níže definovaných případech na 0,2 ha (2 000 m²) v souladu s ustanovením § 3 odst. 1 vyhlášky č. 501/2006 Sb. Ve výjimečných případech, pokud si to vymezení a koncepce Územního plánu vyžaduje, jsou zobrazované plochy RZV menší. Takto zvolená velikost ploch RZV vychází z principu koncepce a měřítka výkresů, kde kresba nemůže zachycovat nepřiměřený detail. Pokud existují pozemky stejného účelu využití, ale tvoří plochu podměrečnou, tj. menší než 0,5 ha, jsou zpravidla agregovány do jiných ploch RZV s jiným využitím. Tato skutečnost vychází také z projednaného konceptu územního plánu. V textové části odůvodnění je uvedeno, že plochami, které jsou vymezované ve velikosti 0,2-0,5 ha jsou plochy městské a krajinné zeleně, zvláště pak pro plochy městské zeleně uvedené ve Vyhlášce o zeleni města Brna (Nejvýznamnější plochy městské zeleně).

Pořizovatel je názoru, že vzhledem k výše uvedenému je agregovaná zeleň v rámci jiných ploch nedostatečně chráněna ve vztahu k umístování záměrů, udělí tedy pokyn doplnit obecný regulativ, který tuto skutečnost ošetří. Dále jsou uděleny pokyny na základě připomínek a námitek k návrhu ÚPmB konkrétní plochy zeleně z aktuálně platného ÚPmB vymezit, pokud budou graficky čitelné v měřítku hlavního výkresu.

- Vymezení ploch přírodních

Hlavní výkres návrhu nového územního plánu obsahuje grafické vyznačení prvků systému ÚSES (biokoridory a biocentra) a současně také vymezené plochy přírodní (plochy lesní a plochy krajinné zeleně).

Zvláště chráněná území, Evropsky významné lokality a registrované významné krajinné prvky jsou pro potřeby územního plánování obsaženy jako limit využití území (od poskytovatelů údajů) v územně analytických podkladech. Jejich přímá ochrana vyplývá z jiné legislativy, především zákona č. 114/1992 Sb. o ochraně přírody a krajiny. Nebudou tedy závazně vymezeny v hlavním výkrese, ale obsaženy jsou ve výkrese koordinačním (M1:10 000, grafická část odůvodnění).

- Předepsání izolační zeleně

V dokumentu Vyhodnocení vlivu na udržitelný rozvoj území je v kapitole A.VII.12 Kumulativní a synergické vlivy uvedeno:

V této souvislosti nebylo identifikováno synergické resp. kumulativní spolupůsobení vymezených rozvojových zón s územním soustředěním ploch výroby vůči plochám bydlení v souvisejícím území z důvodů vhodného zasazení ploch průmyslu v jednotlivých případech z hlediska vzdáleností k chráněným objektům, možnostem dopravního napojení ploch výroby a vhodného členění funkcí v území umožňujícího odclonění rezidenčních zón od zón výrobních plochami s možnostmi umístění jiné než rezidenční zástavby např. plochy smíšené, veřejná prostranství, izolační zeleň nebo občanská vybavenost. Zároveň návrh ÚP stanovuje regulativy využití ploch průmyslové výroby a lehké výroby tak, aby tyto nepredisponovaly negativní vliv působící na vlastní vymezenou plochu. Umísťované záměry je třeba prověřit jednotlivě v rámci navazujících fází projektové přípravy.

Pořizovatel doporučí řešit problematiku izolační zeleně na rozhraní případných možných konfliktních hranicích ploch v rámci jednotlivých karet rozvojových lokalit a zpracovat následující cílená opatření:

Při zastavování ploch výroby v návaznosti na volnou krajinu je třeba dbát na vhodné zapojení ploch do krajiny prostřednictvím pásů izolační zeleně na rozhraní zastavitelného území a volné krajiny.

- Modrozelená infrastruktura

Všechna vedení technické infrastruktury a prvků modrozelené infrastruktury jako součást veřejně prospěšné infrastruktury jsou z hlediska jejich prostorové koordinace rovnocenná. Tomuto požadavku tedy nelze vyhovět. V kapitole 4.2 Technická infrastruktura (závazné textové části) je uvedeno, že v zastavěném území města se síť technické infrastruktury zpravidla umísťují do společných tras nebo do souběhu se stávajícími trasami technické a dopravní infrastruktury. Ve veřejných prostranstvích je nutné koordinovat všechny prvky zde umísťované. Důležitým hlediskem při posuzování priorit jednotlivých součástí veřejných prostranství při jejich koordinaci je celkový pohled na provoz a fungování města. Při návrhu tras technické infrastruktury je důležité sdružování sítí do koridorů a jejich účelné prostorové uspořádání.

Pro všechny navržené trasy technické infrastruktury je závazné jejich směrové vedení. Upřesnění tras, polohy objektů a zařízení, určení místa napojení, způsobu technického provedení a vedení přípojných tras bude provedeno při zpracování podrobnější územně plánovací nebo projektové dokumentace, a to za podmínek obecně závazných právních předpisů.

MAGISTRÁT MĚSTA BRNA
ODBOR ÚZEMNÍHO PLÁNOVÁNÍ
A ROZVOJE

mmb1es7738bc5c

PODÁNÍ K NÁVRHU

Návrh Územního plánu města Brna

Podatel			
Typ subjektu:	Fyzická osoba		
Příjmení, jméno:		Datum narození:	
Adresa / sídlo:			
Kontakt:	Email:	Telefon:	

Přípomínka

Dostupné malé obchody

Návrh ÚPmB obsahuje začlenění maloobchodu do většiny stavebních ploch, zároveň maloobchod nedostatečně reguluje a v rozporu s deklarovanou koncepcí nepodporuje rozptýlenou síť dobře dostupných maloobchodů jako součást města krátkých vzdáleností. Navrhují proto, aby:

- využití pro maloobchod v plochách pro bydlení (B), smíšených obytných (C) a v plochách komerční vybavenosti (W) bylo omezeno prodejní plochou do 400 m² a počtem parkovacích stání do 10,
- využití pro maloobchod v plochách smíšených obytných (C) a plochách komerční vybavenosti (W) bylo do 1.000 m² prodejní plochy a bylo podmíněno realizací v patrových objektech s polyfunkčním využitím a při současném integrování parkování o max. 30 parkovacích stáních,
- využití pro maloobchod v plochách veřejné vybavenosti (V), plochách výroby a skladování (P) a plochách lehké výroby (E) bylo podmíněně přípustné do 200 m² prodejní plochy, pokud není realizován v samostatném objektu.

Přípomínka

Podpora pěší a cyklo dopravy

ÚPmB nevyužívá dostatečně možnosti usnadnění výstavby cyklistické infrastruktury, a to mj. tím, že by požadoval napojení rozvojových lokalit na síť komunikací pro nemotorovou dopravu, klíčové cyklostezky vymezil jako veřejně prospěšné stavby či definoval místa a zařízení k bezpečnému parkování kol na klíčových přestupních uzlech.

Navrhují proto, aby:

- hlavním využitím ploch dopravní infrastruktury (D) bylo i využití pro pěší a cyklistickou dopravu,
- povinnou součástí navrhovaných pozemních komunikací definovaných jako sběrné byly stavebně oddělené koridory zvláště pro cyklistickou dopravu a pěší dopravu,
- všechny lokality s počtem reálných nebo očekávaných uživatelů nad 1.500 osob obsahovaly v kartě lokality podmínku stanovující, že výstavbu v lokalitě je možné zahájit až po vybudování dopravního propojení lokality se všemi sousedícími městskými částmi samostatnými cyklostezkami a chodníky, a to stavebně oddělenými od motorové dopravy a vedenými ve směrově i výškově nejpřímější stopě,
- grafická část ÚPmB 2.2 Souhrnný výkres dopravy obsahovala také síť páteřních cyklostezek (zejména těch sloužících k propojení jednotlivých městských částí s centrem města nebo jednotlivých městských částí mezi sebou), nikoliv pouze cyklotrasy,
- páteřní cyklostezky tam, kde jejich realizaci brání chybějící veřejný pozemek, byly vymezeny jako veřejně prospěšné stavby,
- u klíčových železničních stanic a konečných tramvaje (například žel. stanice a zastávky Brno hl.n., Slatina, Chrlice, Starý Lískovec, Řečkovice a Královo Pole, konečné tramvaje Obřany, Líšeň – Holzova, Kamechy, Bosonohy, Přizřenice) byla stanovena podmínka vybudování kapacitních míst a zařízení k bezpečnému odkládání jízdních kol (bike and ride) a tam, kde jejich realizaci brání chybějící veřejný pozemek, byly vymezeny jako veřejně prospěšné stavby.

5

Připomínka

Veřejný prostor

V zájmu zvýšení využitelnosti veřejných prostranství pro pěší, cyklisty i zeleň by měl ÚPmB u novostaveb stanovit povinnost umístění odstavných stání mimo veřejná prostranství (tj. stání pro odstavení vozidla v době, kdy se nepoužívá). V oblastech s dobrou dostupností veřejnou dopravou je pak potřeba přizpůsobit minimální počet odstavných a parkovacích stání.

Navrhuji proto, aby v kap. 4.1 Dopravní infrastruktura bylo stanoveno, že:

- odstavná stání se v zastavitelných plochách a v případě novostaveb ve stabilizovaných plochách zřizují mimo veřejná prostranství a s výjimkou rodinných domů v podzemních podlažích budov,
- v místech dobré dostupnosti kolejové dopravy pěší docházkou (ve vzdálenosti do 150 metrů) se součinitel vlivu stupně automobilizace redukuje na poloviční hodnotu součinitele příslušného pásma.

5

Připomínka

Ochrana zeleně

Návrh ÚPmB vágně a nedostatečně stanovuje zastoupení zeleně v různých funkčních typech ploch. Také oslabuje ochranu malých, ale významných ploch zeleně ve stabilizovaných plochách tím, že je absorbuje do jiných funkčních typů ploch. Návrh ÚPmB nezajišťuje dostatečnou ochranu přírodně cenných území, ani dostatečné vytváření prostoru pro zeleň v nové zástavbě, a to včetně ochrany nových ploch k bydlení před zátěží ze sousedních ploch výroby a skladování.

Navrhují proto, aby:

- územní plán definoval koeficient zeleně (KZ), a to následovně:

Koeficient zeleně (KZ) udává poměr nezpevněné plochy osázené vegetací a umožňující vsakování dešťové vody na terénu vůči ploše pozemku. KZ je závazný jak pro disponibilní pozemek pro stavební záměr, tak pro celou jednotlivou funkční plochu. Do koeficientu lze jako nezpevněnou plochu osázenou vegetací náhradním způsobem započítat:

- $\frac{1}{3}$ plochy osazených a funkčních vegetačních střech o mocnosti souvrství do 0,3 m,
- $\frac{1}{2}$ plochy osazených a funkčních vegetačních střech o mocnosti souvrství nad 0,3 m,
- 80 % plochy osazených a funkčních vegetačních střech o mocnosti souvrství nad 1 m,
- plochu povrchu umožňujícího plnohodnotné vsakování okolo vzrostlých stromů ve zpevněných plochách (mříž, půda, půda s mulčem; nikoli dlažba atp.),
- 5 m² za každý strom ve zpevněné ploše s malou korunou (druh/kultivar s celkovou výškou do 8 m v dospělosti) a dostatečným objemem prokořenitelného prostoru,
- 20 m² za každý strom ve zpevněné ploše se střední korunou (druh/kultivar s celkovou výškou do 15 m v dospělosti) a dostatečným objemem prokořenitelného prostoru,
- 40 m² za každý strom ve zpevněné ploše s velkou korunou (druh/kultivar s celkovou výškou nad 15 m v dospělosti) a dostatečným objemem prokořenitelného prostoru,
- 5 m² za každý běžný metr fasád upravených a využitých pro pnutí popínavých dřevin nebo trelaží či pergol na ozeleněných střeších při zajištění dostatečného prokořenitelného prostoru pro dané dřeviny.

Náhradním způsobem je možné započtením nahradit pouze:

- $\frac{1}{4}$ požadované plochy KZ v případě samostatně stojících rodinných domů,
- $\frac{1}{2}$ požadované plochy KZ u ostatních staveb,
- celou požadovanou plochu pouze výjimečně ve stávající kompaktní blokové zástavbě ve stabilizovaných plochách tam, kde jiným způsobem prokazatelně není možné dosáhnout existujícího urbanistického charakteru (např. v zástavbě nároží bloků a v případě nerovnoměrné parcelace)

- koeficient zeleně byl pro jednotlivé struktury zástavby stanoven následovně:

- kompaktní: 0,3 pro stabilizované plochy a 0,5 pro zastavitelné plochy
- volná: 0,6
- rezidenční nízkopodlažní: 0,5
- areálová: 0,4
- omezená: 0,8
- plochy bez zástavby: 0,9

- plochy nad 2 000 m², které byly definovány územním plánem z r. 1994 jako plochy zeleně (ZP či ZO) a které jsou v Návrhu ÚPmB součástí jiných typů ploch, byly vymezeny jako samostatné plochy městské zeleně (Z); jedná se např. o plochy kolem Komenského nám.

(Červeného kostela), alej na tř. Jaroše, vnitroblok u mateřské školy Chodská 15 a desítky dalších zelených plácků, parčíků či vnitrobloků,

- byly v hlavním výkresu vymezeny plochy přírodní se způsobem využití podle § 16 vyhlášky č. 501/2006 Sb., o obecných požadavcích na využívání území, zejména biocentra, zvláště chráněná území, evropsky významné lokality a registrované významné krajinné prvky, a tím byla zajištěna jejich ochrana,

- v kartách lokalit, kde sousedí plochy pro výrobu (E – plochy lehké výroby, P – plochy výroby a skladování) a plochy pro bydlení (B – plochy bydlení, C – plochy smíšené obytné), byla doplněna podmínka předchozí či souběžné realizace pásu izolační zeleně (vzrostlé zeleně o pásu šířky min. 10 m nebo rozloze min. 20 % rozlohy plochy výroby) podél sousedících hranic těchto ploch,

- v obecných zásadách technické infrastruktury bylo stanoveno, že při návrhu tras technické infrastruktury budou sítě sdružovány do koridorů pro dosažení účelného prostorového uspořádání a vytvoření prostoru pro realizaci modrozelené infrastruktury v uličním profilu; a dále, že v územích, která nejsou v současné době plynofikována, mají ostatní vedení a prvky modrozelené infrastruktury prioritu před budováním nového nízkotlakého rozvodu plynu.

4

4

3

Připomínka

Hospodaření s dešťovou vodou

Vsakováním dešťové vody všude tam, kde to je možné, můžeme docílit zdravějšího vodního režimu a zmenšení efektu tepelného ostrova.

Navrhují proto, aby:

- do obecných zásad odkanalizování bylo doplněno, že veškeré zastavitelné plochy a plochy přestaveb budou odkanalizovány oddílným systémem kanalizace a bude na nich důsledně vyžadováno hospodaření se srážkovými vodami následovně: srážkové vody budou buď zadržovány s následným sekundárním využitím anebo vsakovány na vlastním pozemku stavby nebo v jejím okolí; pouze pokud to podloží prokazatelně neumožňuje, mohou být dešťové vody vypouštěny do vodoteče nebo dešťové kanalizace, přičemž v těchto případech budou před vypouštěním brzděny v retenčních nádržích. Srážkové vody z veškerých zpevněných ploch veřejných prostranství budou vsakovány, pouze pokud to podloží prokazatelně neumožňuje, mohou být vypouštěny do vodoteče nebo dešťové kanalizace, přičemž v těchto případech budou před vypouštěním brzděny v retenčních nádržích.

3

V dne

Podpis

Vyplněný formulář zašlete na níže uvedenou adresu:

Magistrát města Brna, Odbor územního plánování a rozvoje, Kounicova 67, 601 67 Brno

MMB/0233783/2020

Připomínka č.1

Vyhodnocení připomínky:

Podatel požaduje, aby v plochách bydlení, smíšených obytných a komerční vybavenosti byla omezena velikost prodejní plochy na 400 m² a počet parkovacích míst na 10 stání. Při realizaci integrovaného parkování do 30 stání pak v rámci patrových objektů v plochách komerční vybavenosti a v plochách smíšených obytných podmíněn připustit až 1 000 m² prodejní plochy. V plochách veřejné vybavenosti, výroby a skladování a lehké výroby podmíněně připustit 200 m² prodejní plochy, pokud není maloobchod realizován v samostatném objektu. Mezi docházkovou vzdáleností maloobchodu a maximální velikostí prodejní plochy maloobchodu nelze spatřovat příčinnou souvislost. Stanovení maximální velikosti prodejní plochy nepředurčuje vzdálenost mezi jednotlivými prodejny. Snížení maximální velikosti prodejní plochy nezaručuje zlepšení časové dostupnosti maloobchodu. Pro dostupnost maloobchodu je proto podstatnější adekvátní rozmístění ploch s rozdílným způsobem využití, které umístění maloobchodu umožňují. Stanovení dané maximální velikosti prodejních ploch (a případné stanovení podmínek pro jejich umístění) je věcí odborného posouzení zpracovatele návrhu územního plánu, které vychází z reálií a odborné úvahy (viz např. plochy C). Obecně lze konstatovat, že požadavek na vyloučení maloobchodu s prodejní plochou větších než 400 resp. 1000 m² plochy nepřiměřeně zhoršuje podmínky pro vyváženou a rozmanitou síť maloobchodu, a to zejména pro ty skupiny zákazníků s rozdílnými vzorci nákupního chování, které prodejny většího plošného formátu preferují, což je v konečném důsledku v rozporu s koncepcí krátkých vzdáleností, na kterou je poukazováno. Požadavek na přísné omezení prodejní plochy nepřiměřeně snižuje potenciál k tomu určených ploch, tj. zejména ploch obytně smíšených (C) a ploch komerční vybavenosti (W). V neposlední řadě je také nutné nastavením regulativů sledovat požadavek zadání územního plánu na vytvoření široké škály možností a forem komerce v rovnoměrném zastoupení na území města.

Při hodnocení přísnosti regulativu určujícího maximální velikost prodejních ploch je nutné mít na zřeteli také ustanovení návrhu územního plánu, které stanoví, že „prodejní plochou se rozumí hrubá podlažní plocha maloobchodního zařízení, kde při prodeji zboží dochází ke kontaktu se zákazníkem (nikoli tedy sklady, komunikace, související administrativní plochy ani nezbytná příslušenství). Maloobchodním zařízením se pak v tomto kontextu rozumí jedna prodejna nebo soubor všech prodejen v rámci jednoho záměru nebo v rámci jednoho funkčně propojeného celku, popř. jako součást též plocha vně prodejny, navazující na budovu a sloužící k výše popsanému způsobu využití.“ Z výše uvedeného plyne, že je-li v rámci jednoho objektu umístováno více prodejních jednotek, jejich prodejní plochy se počítají. Nastavení regulativu příliš přísně by proto mělo za následek nemožnost umístění více (i relativně malých prodejních jednotek) v rámci jednoho záměru.

K připomínce lze také uvést, že počty parkovacích míst a stání jsou dány příslušnými předpisy a normami. Územnímu plánu nepřísluší jejich rozsah stanovovat. Jedná se o podrobnost nad rámec územního plánu.

U jednotlivých ploch s rozdílným způsobem využití lze, kromě výše uvedeného, doplnit následující:

V plochách smíšených obytných (C) je stanovena maximální velikost prodejní plochy 1 500 m². Stanovení této hranice je řádně odůvodněno v Odůvodnění pro první veřejné projednání (str. 259), a to následovně: „Využití pro maloobchod v hlavním využití je omezeno prodejní plochou do 1500 m²; při projednání konceptu byla uvedena prodejní plocha do 1000 m². Při změně velikosti výměry vycházel zpracovatel z nedávno provedeného průzkumu maloobchodního prodeje a z vlastního šetření prodejních ploch největších maloobchodních řetězců (zejména supermarketů a diskontní prodejny), ze kterých je zřejmé, že průměrná

velikost standardních typických prodejen maloobchodu se sice v průměru pohybuje v rozmezí 800-1200 m², ovšem v hustě obydlených oblastech prodejny klasických maloobchodních řetězců dosahují prodejní plochy 1500 m². Údaj byl tedy změněn v souladu se zjištěními z reality. "Maloobchod nad 1500 m² (avšak do 5000 m²) prodejní plochy lze realizovat pouze v patrových objektech při současném integrování parkování v objektu a jiné využití, pokud je zachována polyfunkčnost v ploše a využití je slučitelné s využitím navazujícího území.

V návrhu ÚPmB také byla stanovena na základě průzkumu zpracovatele maximální přípustná prodejní plocha maloobchodu 1 500 m² v plochách bydlení (B). Při projednávání návrhu ÚPmB projevila veřejnost obavu z neúměrně rozsáhlých prodejen při nevhodné lokalizaci. Tvůrci územního plánu námitkám vyšli vstříc, s tím, že prodejní plocha bude snížena na 1 000 m² a pro větší prodejnu (do 1500 m²) je třeba doložit vhodnost situačního řešení podle okolností v území. Pro ověření stanoveného údaje lze použít řetězce Lidl, Albert, Billa a Penny typu supermarket, jejichž průměrná prodejní plocha je asi 900 m² (rozptyl velikosti jednotlivých prodejen je přitom ovšem značný, pohybuje se od 500 m² až po 2 000 m²). Prodejní plocha tvoří velkou většinu (odborným odhadem cca 80 %), celkové výměry objektu. Stanovená velikost 1 000 m² prodejní plochy tak odpovídá běžným supermarketům výše uvedených řetězců, neznemožňuje tedy realizaci běžného občanského vybavení v území; větší provozovny je pak třeba prověřit podle okolností v území. Připomínce je tedy v tomto bodě částečně vyhověno.

Pro plochy komerční (W) lze uvést, že pokud by byla snížena velikost prodejní plochy na velikost uvedenou v podání (tj. 400 resp. 1000 m²), nesplňovala by tyto podmínky řada z již existujících maloobchodních prodejen, které tvoří základ maloobchodní sítě, nacházejících se ve stabilizovaných plochách. Plochy komerční vybavenosti by při restriktivním stanovení maximální velikosti prodejní plochy nemohly plnit svoji předpokládanou funkci.

V podmínkách využití plochy veřejné vybavenosti (V) není maloobchod výslovně uveden. Lze jej však řadit mezi přípustné využití, které je definováno jako „využití související, podmiňující nebo využití sloužící záměrům hlavnímu využití“. Z tohoto lze vyvozovat, že případné maloobchodní využití, ačkoliv není jeho rozsah vyjádřen plošně, musí být pouze takového rozsahu, který odpovídá potřebám daného hlavního využití. Pro úplnost lze uvést, že v ploše veřejné vybavenosti (V) je taktéž možné, avšak až po naplnění hlavní funkce, umístit jiné funkční využití.

V plochách lehké výroby (E) odůvodnění výslovně stanovuje, že „regulativ směřuje k zachování smyslu uvedených ploch: plochy by měly mít charakter primárně produkční a skladovací a neměly by být vytěžovány pro čistě maloobchodní záměry. Ilustrativně popsáno, např. běžná provozovna typizovaného maloobchodu (Lidl, Billa, Albert apod.) by zde neměla být samostatně přípustná, zatímco např. sklad sanitárního zařízení a obkládacích materiálů ve spojení s prodejnou či předváděcími místnostmi pro zákazníky typově odpovídá záměrům plochy E.“ Jedná o specifický druh prodeje, u kterého se nepředpokládá, že bude vytvářet síť základní dostupnosti maloobchodu. Vzhledem k charakteru plochy, omezování velikosti prodejní plochy není vhodným nástrojem regulace.

Plochy výroby a skladování (P) nejsou určeny pro klasický maloobchodní prodej. Vzhledem k charakteru plochy, omezování velikosti prodejní plochy není vhodným nástrojem regulace.

Připomínka č.2

Vyhodnocení připomínky:

V rámci podání je uveden názor podatele, že návrh ÚPmB nevyužívá dostatečně možnosti usnadnění výstavby cyklistické infrastruktury, požaduje vymezení „klíčových cyklostezek“ jako veřejně prospěšné stavby a definoval místa pro bezpečné parkování kol na „klíčových přestupních uzlech“.

Úkolem územního plánu je vytvářet územní podmínky pro možnost umístění záměrů, nikoliv zajistit „bezproblémovou“ realizaci všech záměrů a znát podrobné technické provedení jednotlivých úseků. Obecně územní plán stanovuje základní koncepci rozvoje území obce, ochrany jeho hodnot, jeho plošného a prostorového uspořádání, uspořádání krajiny a koncepci veřejné infrastruktury a stanovuje podmínky pro využití území. Nový Územní plán města Brna (ÚPmB) pracuje s méně podrobným měřítkem hlavního výkresu 1:10 000, než tomu je u současného (1:5000).

K požadavku na zařazení cyklistické dopravy do hlavního využití ploch dopravní infrastruktury uvádíme:

Pro dokladování transparentnosti procesu vyhodnocení podání je uvedeno také mezitimní vyhodnocení připomínky z r. 2020:

Požadavku nebylo v roce 2020 vyhověno, protože: „V rámci stanovení podmínek využití ploch v kap. 6.2. a kap. 6.3.3.10 závazné textové části je umožněno umístění cyklistické infrastruktury ve všech plochách s rozdílným způsobem využití, přičemž v plochách dopravní infrastruktury D je jejich umístění přípustné.

Požadavek na zařazení pěší a cyklistické dopravy do hlavního využití ploch dopravní infrastruktury D, jehož součástí jsou především komunikace vyššího dopravního významu tvořící páteř základního komunikačního systému, neodpovídá charakteru a způsobu vymezení ploch s rozdílným způsobem využití. Toto je primárně umožněno v plochách veřejných prostranství, které slouží obsluze ploch dopravní a technickou infrastrukturou za současného umožnění průchodu a pohybu obyvatel, tedy v rámci této plochy s rozdílným způsobem využití je cyklistická infrastruktura součástí hlavního využití.

Jelikož však v rámci stanoviska dotčeného orgánu byla uplatněna podmínka k vedení cyklistické dopravy v souběhu s komunikacemi, bude v této souvislosti zpřesněna a doplněna výroková část i odůvodnění návrhu řešení. V této souvislosti je možné prověřit případnou úpravu znění podmínek využití ploch s rozdílným způsobem využití.“

Konečné vyhodnocení připomínky se vztahuje k výslednému řešení Návrhu nového ÚPmB: V rámci zpřesnění kap. 4.1 Dopravní infrastruktura a stanovení podmínek využití ploch v kap. 6.2. a kap. 6.3.3.10 závazné textové části je umožněno umístění pěší a cyklistické infrastruktury ve všech plochách s rozdílným způsobem využití, přičemž v plochách dopravní infrastruktury D je jejich umístění přípustné i jako hlavní využití.

Tímto je požadavek zohledněn.

Další jednotlivě uvedené požadavky jsou nad rámec podrobnosti zpracování územního plánu a níže uvádíme:

Ke stanovení podmínky povinné segregace pěší a cyklistické dopravy podél sběrných komunikací a zahájení výstavby až po dobudování propojení lokality se všemi sousedními městskými částmi samostatnými stezkami a chodníky uvádíme, že je tímto již předjímano konkrétní technické řešení vlastní realizace, aniž by byla ve všech skutečnostech známa reálná možnost v území, a ne vždy je možné z hlediska různých omezení a limitů tyto podmínky naplnit. Současně jakýkoliv záměr musí splňovat platné právní předpisy a normy.

V rámci územního plánu jsou vytvářeny územní podmínky pro možnost vedení v rámci ploch nebo koridorů. To, jakým způsobem bude možné uliční prostor uspořádat, případně propojení trasovat je předmětem dalších podrobnějších stupňů projektové dokumentace a podmínek vlastníka komunikace. Podrobnost měřítka zpracování výkresu 2.2 Souhrnný výkres dopravy neumožňuje grafické zobrazení požadavku zobrazení oddělených koridorů cyklistických a pěších tras.

Z tohoto důvodu nelze této podmínce z hlediska podrobnosti zpracování územně plánovací dokumentace vyhovět.

Z hlediska požadavku na zakreslení dalších cyklotras uvádíme, že v rámci cyklistické dopravy byl zvolen obecnější přístup.

Ve výkresu 2.2. Souhrnný výkres dopravy jsou vyznačeny „vybrané samostatné cyklotrasy“, kterými jsou zpřesněny záměry ze Zásad územního rozvoje Jihomoravského kraje. Ve výkresu odůvodnění O.6 Cyklistická doprava – schéma jsou k výše uvedenému jevu navíc vyznačeny

„vybrané pouliční cyklotrasy“, které naznačují možná vybraná propojení území města, která však již nejsou závazná a je možné je operativně upravovat nebo dále doplňovat.

Grafické předurčení cyklotras by se v rámci přípravy záměrů mohlo ukázat jako omezující v případě potřeby úpravy vedení trasy; odlišné řešení by mohlo vést ke změně územního plánu a tím neúměrnému prodloužení přípravy záměrů.

Z dlouhodobých zkušeností se toto ukázalo jako nevhodné a z tohoto důvodu bylo přistoupeno k vymezení koridorů zajišťujících návaznost na koridory dle textové části nadřazené územně plánovací dokumentace (Zásad územního rozvoje Jihomoravského kraje), které jsou územním plánem zpřesněny. Všem ostatním trasám je obecně umožněno jejich umístění ve všech plochách s rozdílným způsobem využití v rámci obecných podmínek využití území. Z tohoto důvodu nelze požadavku vyhovět.

Z hlediska požadavku vymezení „páteřních“ cyklistických stezek jako veřejně prospěšné stavby je nutno uvést, že nám v současné době není znám komplexní průběh všech cyklotras a cyklostezek na správním území města a z tohoto důvodu není možné vymezit přesný průmět všech záměrů. Současně byl z hlediska přípravy zvolen obecnější přístup, aby jakýkoliv nový záměr nevyžadoval změnu územního plánu. Z tohoto důvodu nelze požadavku vyhovět.

Pokud se jedná o požadavek na vybudování kapacitních míst a zařízení k bezpečnému odkládání kol u „klíčových železničních stanic a konečných tramvají“ či parkoviště pro kola, jedná se o záměry nad podrobnost územního plánu, jejich umístění je obecně přípustné v rámci doplňujícího nebo souvisejícího využití ve všech plochách s rozdílným způsobem využití a není nutné pro ně předjímat umístění a vymezení, potažmo vymezovat plochu jako veřejně prospěšnou stavbu. Pokud není znám konkrétní projekt, nelze s přesností stanovit dotčené pozemky, a tedy i vymezit jako veřejně prospěšné stavby. Z tohoto důvodu nelze požadavku vyhovět.

Připomínka č.3

Vyhodnocení připomínky:

V závazné části ÚPmB je uvedeno, že veškeré zastavitelné plochy a plochy přestaveb budou odkanalizovány oddílným systémem kanalizace a bude na nich důsledně vyžadováno hospodaření se srážkovými vodami. Tento požadavek již ukládá v současné době platná legislativa - zákon o vodách (254/2001 Sb.) a vyhl. 501/2006 Sb. (§ 20, odst. 5c). Dále je kladen důraz na tzv. modrozelenou infrastrukturu, která má zlepšit i mikroklimatické podmínky ve městě.

Připomínka č.4

Vyhodnocení připomínky:

- Zastoupení zeleně v různých typech ploch

Zastoupení zeleně v plochách s rozdílným způsobem využití je v návrhu nového ÚPmB řešeno stanovením povinného minimálního plošného zastoupení zeleně na rostlém terénu v plochách bydlení, v plochách smíšených obytných, v plochách rekreace, a v plochách zahrádek pro disponibilní pozemky stavebního záměru a pro plochu současně (od podmínky splnit zastoupení současně i pro funkční plochu bude upuštěno).

Pořizovatel bude také požadovat stanovit toto zastoupení v podmínkách využití území i pro plochu komerční vybavenosti - W. V případě ploch výroby a skladování (P) a lehké výroby (E) bude požadavek na minimální zastoupení zeleně doplněn do karet rozvojových lokalit těchto ploch.

Vámi navrhované řešení koeficientů zeleně se nejeví účelné z následujících důvodů:

Územní plán má stanovit základní koncepci rozvoje území obce, ochranu jeho hodnot, jeho plošného a prostorového uspořádání (tj. urbanistickou koncepci), uspořádání krajiny a koncepci veřejné infrastruktury, vymezit zastavěné území, plochy a koridory, zejména zastavitelné plochy a plochy přestavby, veřejně prospěšné stavby a veřejně prospěšná opatření a územní rezervy. A stanovit podmínky pro využívání těchto ploch a koridorů. Posláním územních plánů je stanovit pravidla udržitelného rozvoje a využívání území, nikoliv regulace jednotlivých pozemků. Územní plán nesmí obsahovat podrobnosti náležejícím svým

obsahem regulačního plánu nebo územním rozhodnutím. Lze pořídit územní plán s těmito regulačními prvky, ale tato skutečnost musí být v rozhodnutí zastupitelstva o pořízení nebo zadání územního plánu výslovně uvedena.

Regulace v podrobnosti na jednotlivé druhy vegetačních prvků, kultivar, či materiálové provedení povrchů jednotlivých vegetačních prvků není v podrobnosti, která náleží územnímu plánu. Problematické se jeví aplikování tohoto principu v praxi, při posuzování záměru při vydání závazného stanoviska orgánu územního plánování a také následný monitoring těchto podmínek.

Návrh nového územního plánu navrhuje odlišnou koncepci, která však také stanovuje podíl nezastavěné plochy ve vztahu k celkové ploše pozemku, rostlého terénu umožňující vsak dešťové vody. Minimální plošné zastoupení zeleně na terénu není nutné dodržet pouze v odůvodněných případech.

Pořizovatel však udělí pokyn problematiku stanovení minimálního plošného zastoupení zeleně prověřit a upravit.

- Ochrana zeleně v jiných plochách s RZV

Z důvodů zvoleného měřítka výkresů a podrobnosti Územního plánu byla stanovena minimální velikost plochy RZV na 0,5 ha (5 000 m²) a v níže definovaných případech na 0,2 ha (2 000 m²) v souladu s ustanovením § 3 odst. 1 vyhlášky č. 501/2006 Sb. Ve výjimečných případech, pokud si to vymezení a koncepce Územního plánu vyžaduje, jsou zobrazované plochy RZV menší. Takto zvolená velikost ploch RZV vychází z principu koncepce a měřítka výkresů, kde kresba nemůže zachycovat nepřiměřený detail. Pokud existují pozemky stejného účelu využití, ale tvoří plochu podměrečnou, tj. menší než 0,5 ha, jsou zpravidla agregovány do jiných ploch RZV s jiným využitím. Tato skutečnost vychází také z projednaného konceptu územního plánu. V textové části odůvodnění je uvedeno, že plochami, které jsou vymezované ve velikosti 0,2-0,5 ha jsou plochy městské a krajinné zeleně, zvláště pak pro plochy městské zeleně uvedené ve Vyhlášce o zeleni města Brna (Nejvýznamnější plochy městské zeleně).

Pořizovatel je názoru, že vzhledem k výše uvedenému je agregovaná zeleň v rámci jiných ploch nedostatečně chráněna ve vztahu k umístování záměrů, udělí tedy pokyn doplnit obecný regulativ, který tuto skutečnost ošetří. Dále jsou uděleny pokyny na základě připomínek a námitek k návrhu ÚPmB konkrétní plochy zeleně z aktuálně platného ÚPmB vymezit, pokud budou graficky čitelné v měřítku hlavního výkresu.

- Vymezení ploch přírodních

Hlavní výkres návrhu nového územního plánu obsahuje grafické vyznačení prvků systému ÚSES (biokoridory a biocentra) a současně také vymezené plochy přírodní (plochy lesní a plochy krajinné zeleně).

Zvláště chráněná území, Evropsky významné lokality a registrované významné krajinné prvky jsou pro potřeby územního plánování obsaženy jako limit využití území (od poskytovatelů údajů) v územně analytických podkladech. Jejich přímá ochrana vyplývá z jiné legislativy, především zákona č. 114/1992 Sb. o ochraně přírody a krajiny. Nebudou tedy závazně vymezeny v hlavním výkrese, ale obsaženy jsou ve výkrese koordinačním (M1:10 000, grafická část odůvodnění).

- Předepsání izolační zeleně

V dokumentu Vyhodnocení vlivu na udržitelný rozvoj území je v kapitole A.VII.12 Kumulativní a synergické vlivy uvedeno:

V této souvislosti nebylo identifikováno synergické resp. kumulativní spolupůsobení vymezených rozvojových zón s územním soustředěním ploch výroby vůči plochám bydlení v souvisejícím území z důvodů vhodného zasazení ploch průmyslu v jednotlivých případech z hlediska vzdáleností k chráněným objektům, možnostem dopravního napojení ploch výroby a vhodného členění funkcí v území umožňujícího odclonění rezidenčních zón od zón výrobních plochami s možnostmi umístění jiné než rezidenční zástavby např. plochy smíšené, veřejná prostranství, izolační zeleň nebo občanská vybavenost. Zároveň návrh ÚP stanovuje regulativy využití ploch průmyslové výroby a lehké výroby tak, aby tyto nepredisponovaly negativní vliv působící na vlastní vymezenou plochu. Umístované záměry je třeba prověřit jednotlivě v rámci navazujících fází projektové přípravy.

Pořizovatel doporučí řešit problematiku izolační zeleně na rozhraní případných možných konfliktních hranicích ploch v rámci jednotlivých karet rozvojových lokalit a zpracovat následující cílená opatření:

Při zastavování ploch výroby v návaznosti na volnou krajinu je třeba dbát na vhodné zapojení ploch do krajiny prostřednictvím pásů izolační zeleně na rozhraní zastavitelného území a volné krajiny.

- Modrozelená infrastruktura

Všechna vedení technické infrastruktury a prvků modrozelené infrastruktury jako součást veřejně prospěšné infrastruktury jsou z hlediska jejich prostorové koordinace rovnocenná. Tomuto požadavku tedy nelze vyhovět. V kapitole 4.2 Technická infrastruktura (závazné textové části) je uvedeno, že v zastavěném území města se síť technické infrastruktury zpravidla umísťují do společných tras nebo do souběhu se stávajícími trasami technické a dopravní infrastruktury. Ve veřejných prostranstvích je nutné koordinovat všechny prvky zde umísťované. Důležitým hlediskem při posuzování priorit jednotlivých součástí veřejných prostranství při jejich koordinaci je celkový pohled na provoz a fungování města. Při návrhu tras technické infrastruktury je důležité sdružování sítí do koridorů a jejich účelné prostorové uspořádání.

Pro všechny navržené trasy technické infrastruktury je závazné jejich směrové vedení. Upřesnění tras, polohy objektů a zařízení, určení místa napojení, způsobu technického provedení a vedení přípojných tras bude provedeno při zpracování podrobnější územně plánovací nebo projektové dokumentace, a to za podmínek obecně závazných právních předpisů.

Připomínka č.5

Vyhodnocení připomínky:

Řešení dopravy v klidu v návrhu územního plánu vychází z příslušných právních předpisů (viz kap. 5.8.1.1. textové části odůvodnění). Vyhláška č. 501/2006 Sb., provádějící stavební zákon stanoví, že pro každou stavbu je nutno vybudovat parkovací a odstavná stání v počtu dle ČSN 73 6110, kap. 14.1). která stanoví vzorec, do něž jako významný (ovšem nikoli jediný) parametr vstupuje součinitel vlivu stupně automobilizace, přičemž tento má být dle ČSN 73 6110 převzat z územně plánovací dokumentace. Tento územní plán tedy cílový koeficient vlivu stupně automobilizace stanoví, a to rozdílně podle části města, kdy nižší hodnota (tedy nižší požadovaný minimální počet parkovacích a odstavných stání) je stanovena pro lokality uvnitř Velkého městského okruhu s nežádoucím zavlékáním vyššího počtu automobilů. Tři pásma uvnitř VMO jsou zvolena z potřeby odlišit zvláštní charakter historického jádra města a zmenšit rozdíl koeficientu na administrativně určené hranici. Hranice pásem jsou určeny dle možností významnou ulicí, resp. komunikací, v případě její absence zelenými plochami oddělovacími částí města. Zásadně hranice nevede plochami pro výstavbu budov, a to pro zamezení sporů při přesahu stavebního záměru do více pásem. Stávající ČSN 73 6110 stanoví, že ve výpočtu se jako nejmenší hodnota součinitel vlivu stupně automobilizace použije 1,0 (400 aut na 1000 obyvatel) – toto spodní omezení nelze s ohledem na aktuální trendy v náhledu na parkování považovat za dlouhodobě udržitelné a lze předpokládat, že bude v blízké době výrazně sníženo.

MAGISTRÁT MĚSTA BRNA
ODBOR ÚZEMNÍHO PLÁNOVÁNÍ
A ROZVOJE

mmb1es7738bc63

216

PODÁNÍ K NÁVRHU

Návrh Územního plánu města Brna

Podatel	
Typ subjektu:	Fyzická osoba
Příjmení, jméno:	Datum narození:
Adresa / sídlo:	
Kontakt:	Email: Telefon:

Přípomínka

Podpora pěší a cyklo dopravy

ÚPmB nevyužívá dostatečně možnosti usnadnění výstavby cyklistické infrastruktury, a to mj. tím, že by požadoval napojení rozvojových lokalit na síť komunikací pro nemotorovou dopravu, klíčové cyklostezky vymezil jako veřejně prospěšné stavby či definoval místa a zařízení k bezpečnému parkování kol na klíčových přestupních uzlech.

Navrhuji proto, aby:

- hlavním využitím ploch dopravní infrastruktury (D) bylo i využití pro pěší a cyklistickou dopravu,
- povinnou součástí navrhovaných pozemních komunikací definovaných jako sběrné byly stavebně oddělené koridory zvláště pro cyklistickou dopravu a pěší dopravu,
- všechny lokality s počtem reálných nebo očekávaných uživatelů nad 1.500 osob obsahovaly v kartě lokality podmínku stanovující, že výstavbu v lokalitě je možné zahájit až po vybudování dopravního propojení lokality se všemi sousedícími městskými částmi samostatnými cyklostezkami a chodníky, a to stavebně oddělenými od motorové dopravy a vedenými ve směrově i výškově nejpřímější stopě,
- grafická část ÚPmB 2.2 Souhrnný výkres dopravy obsahovala také síť páteřních cyklostezek (zejména těch sloužících k propojení jednotlivých městských částí s centrem města nebo jednotlivých městských částí mezi sebou), nikoliv pouze cyklotrasy,
- páteřní cyklostezky tam, kde jejich realizaci brání chybějící veřejný pozemek, byly vymezeny jako veřejně prospěšné stavby,
- u klíčových železničních stanic a konečných tramvaje (například žel. stanice a zastávky Brno hl.n., Slatina, Chrlice, Starý Lískovec, Řečkovice a Královo Pole, konečné tramvaje Obřany, Líšeň - Holzova, Kamechy, Bosonohy, Přízřenice) byla stanovena podmínka vybudování kapacitních míst a zařízení k bezpečnému odkládání jízdních kol (bike and ride) a tam, kde jejich realizaci brání chybějící veřejný pozemek, byly vymezeny jako veřejně prospěšné stavby.

2

2

Připomínka

Ochrana zeleně

Návrh ÚPmB vágně a nedostatečně stanovuje zastoupení zeleně v různých funkčních typech ploch. Také oslabuje ochranu malých, ale významných ploch zeleně ve stabilizovaných plochách tím, že je absorbuje do jiných funkčních typů ploch. Návrh ÚPmB nezajišťuje dostatečnou ochranu přírodně cenných území, ani dostatečné vytváření prostoru pro zeleň v nové zástavbě, a to včetně ochrany nových ploch k bydlení před zátěží ze sousedních ploch výroby a skladování.

Navrhují proto, aby:

- územní plán definoval koeficient zeleně (KZ), a to následovně:

Koeficient zeleně (KZ) udává poměr nezpevněné plochy osázené vegetací a umožňující vsakování dešťové vody na terénu vůči ploše pozemku. KZ je závazný jak pro disponibilní pozemek pro stavební záměr, tak pro celou jednotlivou funkční plochu. Do koeficientu lze jako nezpevněnou plochu osázenou vegetací náhradním způsobem započíst:

- $\frac{1}{3}$ plochy osazených a funkčních vegetačních střech o mocnosti souvrství do 0,3 m,
- $\frac{1}{2}$ plochy osazených a funkčních vegetačních střech o mocnosti souvrství nad 0,3 m,
- 80 % plochy osazených a funkčních vegetačních střech o mocnosti souvrství nad 1 m,
- plochu povrchu umožňujícího plnohodnotné vsakování okolo vzrostlých stromů ve zpevněných plochách (mříž, půda, půda s mulčem; nikoli dlažba atp.),
- 5 m² za každý strom ve zpevněné ploše s malou korunou (druh/kultivar s celkovou výškou do 8 m v dospělosti) a dostatečným objemem prokořenitelného prostoru,
- 20 m² za každý strom ve zpevněné ploše se střední korunou (druh/kultivar s celkovou výškou do 15 m v dospělosti) a dostatečným objemem prokořenitelného prostoru,
- 40 m² za každý strom ve zpevněné ploše s velkou korunou (druh/kultivar s celkovou výškou nad 15 m v dospělosti) a dostatečným objemem prokořenitelného prostoru,
- 5 m² za každý běžný metr fasád upravených a využitých pro pnutí popínavých dřevin nebo treláží či pergol na ozeleněných střechách při zajištění dostatečného prokořenitelného prostoru pro dané dřeviny.

Náhradním způsobem je možné započtením nahradit pouze:

- $\frac{1}{4}$ požadované plochy KZ v případě samostatně stojících rodinných domů,
- $\frac{1}{2}$ požadované plochy KZ u ostatních staveb,
- celou požadovanou plochu pouze výjimečně ve stávající kompaktní blokové zástavbě ve stabilizovaných plochách tam, kde jiným způsobem prokazatelně není možné dosáhnout existujícího urbanistického charakteru (např. v zástavbě nároží bloků a v případě nerovnoměrné parcelace)

- koeficient zeleně byl pro jednotlivé struktury zástavby stanoven následovně:

- kompaktní: 0,3 pro stabilizované plochy a 0,5 pro zastavitelné plochy
- volná: 0,6
- rezidenční nízkopodlažní: 0,5
- areálová: 0,4
- omezená: 0,8
- plochy bez zástavby: 0,9

- plochy nad 2 000 m², které byly definovány územním plánem z r. 1994 jako plochy zeleně (ZP či ZO) a které jsou v Návrhu ÚPmB součástí jiných typů ploch, byly vymezeny jako samostatné plochy městské zeleně (Z); jedná se např. o plochy kolem Komenského nám. (Červeného kostela), alej na tř. Kpt. Jaroše, vnitroblok u mateřské školy Chodská 15 a desítky dalších zelených plácků, parčíků či vnitrobloků,

- byly v hlavním výkresu vymezeny plochy přírodní se způsobem využití podle § 16 vyhlášky č. 501/2006 Sb., o obecných požadavcích na využívání území, zejména biocentra, zvláště chráněná území, evropsky významné lokality a registrované významné krajinné prvky, a tím byla zajištěna jejich ochrana,

- v kartách lokalit, kde sousedí plochy pro výrobu (E – plochy lehké výroby, P – plochy výroby a skladování) a plochy pro bydlení (B – plochy bydlení, C – plochy smíšené obytné), byla doplněna podmínka předchozí či souběžné realizace pásu izolační zeleně (vzrostlé zeleně o pásu šířky min. 10 m nebo rozloze min. 20 % rozlohy plochy výroby) podél sousedících hranic těchto ploch,

- v obecných zásadách technické infrastruktury bylo stanoveno, že při návrhu tras technické infrastruktury budou sítě sdružovány do koridorů pro dosažení účelného prostorového uspořádání a vytvoření prostoru pro realizaci modrozelené infrastruktury v uličním profilu; a dále, že v územích, která nejsou v současné době plynofikována, mají ostatní vedení a prvky modrozelené infrastruktury prioritu před budováním nového nízkotlakého rozvodu plynu.

4

4

V dne	Podpis
Vyplněný formulář zašlete na níže uvedenou adresu: Magistrát města Brna, Odbor územního plánování a rozvoje, Kounicova 67, 601 67 Brno	

MMB/0233788/2020

Připomínka č.2

Vyhodnocení připomínky:

V rámci podání je uveden názor podatele, že návrh ÚPmB nevyužívá dostatečně možnosti usnadnění výstavby cyklistické infrastruktury, požaduje vymezení „klíčových cyklostezek“ jako veřejně prospěšné stavby a definoval místa pro bezpečné parkování kol na „klíčových přestupních uzlech“.

Úkolem územního plánu je vytvářet územní podmínky pro možnost umístění záměrů, nikoliv zajistit „bezproblémovou“ realizaci všech záměrů a znát podrobné technické provedení jednotlivých úseků. Obecně územní plán stanovuje základní koncepci rozvoje území obce, ochrany jeho hodnot, jeho plošného a prostorového uspořádání, uspořádání krajiny a koncepci veřejné infrastruktury a stanovuje podmínky pro využití území. Nový Územní plán města Brna (ÚPmB) pracuje s méně podrobným měřítkem hlavního výkresu 1:10 000, než tomu je u současného (1:5000).

K požadavku na zařazení cyklistické dopravy do hlavního využití ploch dopravní infrastruktury uvádíme:

Pro dokladování transparentnosti procesu vyhodnocení podání je uvedeno také mezitímní vyhodnocení připomínky z r. 2020:

Požadavku nebylo v roce 2020 vyhověno, protože: „V rámci stanovení podmínek využití ploch v kap. 6.2. a kap. 6.3.3.10 závazné textové části je umožněno umístění cyklistické infrastruktury ve všech plochách s rozdílným způsobem využití, přičemž v plochách dopravní infrastruktury D je jejich umístění přípustné.

Požadavek na zařazení pěší a cyklistické dopravy do hlavního využití ploch dopravní infrastruktury D, jehož součástí jsou především komunikace vyššího dopravního významu tvořící páteř základního komunikačního systému, neodpovídá charakteru a způsobu vymezení ploch s rozdílným způsobem využití. Toto je primárně umožněno v plochách veřejných prostranství, které slouží obsluze ploch dopravní a technickou infrastrukturou za současného umožnění průchodu a pohybu obyvatel, tedy v rámci této plochy s rozdílným způsobem využití je cyklistická infrastruktura součástí hlavního využití.

Jelikož však v rámci stanoviska dotčeného orgánu byla uplatněna podmínka k vedení cyklistické dopravy v souběhu s komunikacemi, bude v této souvislosti zpřesněna a doplněna výroková část i odůvodnění návrhu řešení. V této souvislosti je možné prověřit případnou úpravu znění podmínek využití ploch s rozdílným způsobem využití.“

Konečné vyhodnocení připomínky se vztahuje k výslednému řešení Návrhu nového ÚPmB:

V rámci zpřesnění kap. 4.1 Dopravní infrastruktura a stanovení podmínek využití ploch v kap. 6.2. a kap. 6.3.3.10 závazné textové části je umožněno umístění pěší a cyklistické infrastruktury ve všech plochách s rozdílným způsobem využití, přičemž v plochách dopravní infrastruktury D je jejich umístění přípustné i jako hlavní využití.

Tímto je požadavek zohledněn.

Další jednotlivě uvedené požadavky jsou nad rámec podrobnosti zpracování územního plánu a níže uvádíme:

Ke stanovení podmínky povinné segregace pěší a cyklistické dopravy podél sběrných komunikací a zahájení výstavby až po dobudování propojení lokality se všemi sousedními městskými částmi samostatnými stezkami a chodníky uvádíme, že je tímto již předjíráno konkrétní technické řešení vlastní realizace, aniž by byla ve všech skutečnostech známa reálná možnost v území, a ne vždy je možné z hlediska různých omezení a limitů tyto podmínky naplnit. Současně jakýkoliv záměr musí splňovat platné právní předpisy a normy.

V rámci územního plánu jsou vytvářeny územní podmínky pro možnost vedení v rámci ploch nebo koridorů. To, jakým způsobem bude možné uliční prostor uspořádat, případně propojení trasovat je předmětem dalších podrobnějších stupňů projektové dokumentace a podmínek vlastníka komunikace. Podrobnost měřítka zpracování výkresu 2.2 Souhrnný výkres dopravy

neumožňuje grafické zobrazení požadavku zobrazení oddělených koridorů cyklistických a pěších tras.

Z tohoto důvodu nelze této podmínce z hlediska podrobnosti zpracování územně plánovací dokumentace vyhovět.

Z hlediska požadavku na zakreslení dalších cyklotras uvádíme, že v rámci cyklistické dopravy byl zvolen obecnější přístup.

Ve výkrese 2.2. Souhrnný výkres dopravy jsou vyznačeny „vybrané samostatné cyklotrasy“, kterými jsou zpřesněny záměry ze Zásad územního rozvoje Jihomoravského kraje. Ve výkresu odůvodnění O.6 Cyklistická doprava – schéma jsou k výše uvedenému jevu navíc vyznačeny „vybrané pouliční cyklotrasy“, které naznačují možná vybraná propojení území města, která však již nejsou závazná a je možné je operativně upravovat nebo dále doplňovat.

Grafické předurčení cyklotras by se v rámci přípravy záměrů mohlo ukázat jako omezující v případě potřeby úpravy vedení trasy; odlišné řešení by mohlo vést ke změně územního plánu a tím neúměrnému prodloužení přípravy záměrů.

Z dlouhodobých zkušeností se toto ukázalo jako nevhodné a z tohoto důvodu bylo přistoupeno k vymezení koridorů zajišťujících návaznost na koridory dle textové části nadřazené územně plánovací dokumentace (Zásad územního rozvoje Jihomoravského kraje), které jsou územním plánem zpřesněny. Všem ostatním trasám je obecně umožněno jejich umístění ve všech plochách s rozdílným způsobem využití v rámci obecných podmínek využití území. Z tohoto důvodu nelze požadavku vyhovět.

Z hlediska požadavku vymezení „páteřních“ cyklistických stezek jako veřejně prospěšné stavby je nutno uvést, že nám v současné době není znám komplexní průběh všech cyklotras a cyklostezek na správním území města a z tohoto důvodu není možné vymezit přesný průmět všech záměrů. Současně byl z hlediska přípravy zvolen obecnější přístup, aby jakýkoliv nový záměr nevyžadoval změnu územního plánu. Z tohoto důvodu nelze požadavku vyhovět.

Pokud se jedná o požadavek na vybudování kapacitních míst a zařízení k bezpečnému odkládání kol u „klíčových železničních stanic a konečných tramvají“ či parkoviště pro kola, jedná se o záměry nad podrobnost územního plánu, jejich umístění je obecně přípustné v rámci doplňujícího nebo souvisejícího využití ve všech plochách s rozdílným způsobem využití a není nutné pro ně předjímat umístění a vymezení, potažmo vymezovat plochu jako veřejně prospěšnou stavbu. Pokud není znám konkrétní projekt, nelze s přesností stanovit dotčené pozemky, a tedy i vymezit jako veřejně prospěšné stavby. Z tohoto důvodu nelze požadavku vyhovět.

Připomínka č.4

Vyhodnocení připomínky:

- Zastoupení zeleně v různých typech ploch

Zastoupení zeleně v plochách s rozdílným způsobem využití je v návrhu nového ÚPmB řešeno stanovením povinného minimálního plošného zastoupení zeleně na rostlém terénu v plochách bydlení, v plochách smíšených obytných, v plochách rekreace, a v plochách zahrádek pro disponibilní pozemky stavebního záměru a pro plochu současně (od podmínky splnit zastoupení současně i pro funkční plochu bude upuštěno).

Pořizovatel bude také požadovat stanovit toto zastoupení v podmínkách využití území i pro plochu komerční vybavenosti - W. V případě ploch výroby a skladování (P) a lehké výroby (E) bude požadavek na minimální zastoupení zeleně doplněn do karet rozvojových lokalit těchto ploch.

Vámi navrhované řešení koeficientů zeleně se nejeví účelné z následujících důvodů:

Územní plán má stanovit základní koncepci rozvoje území obce, ochranu jeho hodnot, jeho plošného a prostorového uspořádání (tj. urbanistickou koncepci), uspořádání krajiny a koncepci veřejné infrastruktury, vymezit zastavěné území, plochy a koridory, zejména zastavitelné plochy a plochy přestavby, veřejně prospěšné stavby a veřejně prospěšná opatření a územní rezervy. A stanovit podmínky pro využívání těchto ploch a koridorů. Posláním územních plánů je stanovit pravidla udržitelného rozvoje a využívání území, nikoliv regulace jednotlivých pozemků. Územní plán nesmí obsahovat podrobnosti náležejícím svým obsahem regulačnímu plánu nebo územním rozhodnutím. Lze pořídit územní plán s

těmito regulačními prvky, ale tato skutečnost musí být v rozhodnutí zastupitelstva o pořízení nebo zadání územního plánu výslovně uvedena.

Regulace v podrobnosti na jednotlivé druhy vegetačních prvků, kultivar, či materiálůvé provedení povrchů jednotlivých vegetačních prvků není v podrobnosti, která náleží územnímu plánu. Problematické se jeví aplikování tohoto principu v praxi, při posuzování záměru při vydání závazného stanoviska orgánu územního plánování a také následný monitoring těchto podmínek.

Návrh nového územního plánu navrhuje odlišnou koncepci, která však také stanovuje podíl nezastavěné plochy ve vztahu k celkové ploše pozemku, rostlého terénu umožňující vsak dešťové vody. Minimální plošné zastoupení zeleně na terénu není nutné dodržet pouze v odůvodněných případech.

Pořizovatel však udělí pokyn problematiku stanovení minimálního plošného zastoupení zeleně prověřit a upravit.

- Ochrana zeleně v jiných plochách s RZV

Z důvodů zvoleného měřítka výkresů a podrobnosti Územního plánu byla stanovena minimální velikost plochy RZV na 0,5 ha (5 000 m²) a v níže definovaných případech na 0,2 ha (2 000 m²) v souladu s ustanovením § 3 odst. 1 vyhlášky č. 501/2006 Sb. Ve výjimečných případech, pokud si to vymezení a koncepce Územního plánu vyžaduje, jsou zobrazované plochy RZV menší. Takto zvolená velikost ploch RZV vychází z principu koncepce a měřítka výkresů, kde kresba nemůže zachycovat nepřiměřený detail. Pokud existují pozemky stejného účelu využití, ale tvoří plochu podměrečnou, tj. menší než 0,5 ha, jsou zpravidla agregovány do jiných ploch RZV s jiným využitím. Tato skutečnost vychází také z projednaného konceptu územního plánu. V textové části odůvodnění je uvedeno, že plochami, které jsou vymezované ve velikosti 0,2-0,5 ha jsou plochy městské a krajinné zeleně, zvláště pak pro plochy městské zeleně uvedené ve Vyhlášce o zeleni města Brna (Nejvýznamnější plochy městské zeleně).

Pořizovatel je názoru, že vzhledem k výše uvedenému je agregovaná zeleň v rámci jiných ploch nedostatečně chráněna ve vztahu k umístování záměrů, udělí tedy pokyn doplnit obecný regulativ, který tuto skutečnost ošetří. Dále jsou uděleny pokyny na základě připomínek a námitek k návrhu ÚPmB konkrétní plochy zeleně z aktuálně platného ÚPmB vymezit, pokud budou graficky čitelné v měřítku hlavního výkresu.

- Vymezení ploch přírodních

Hlavní výkres návrhu nového územního plánu obsahuje grafické vyznačení prvků systému ÚSES (biokoridory a biocentra) a současně také vymezené plochy přírodní (plochy lesní a plochy krajinné zeleně).

Zvláště chráněná území, Evropsky významné lokality a registrované významné krajinné prvky jsou pro potřeby územního plánování obsaženy jako limit využití území (od poskytovatelů údajů) v územně analytických podkladech. Jejich přímá ochrana vyplývá z jiné legislativy, především zákona č. 114/1992 Sb. o ochraně přírody a krajiny. Nebudou tedy závazně vymezeny v hlavním výkrese, ale obsaženy jsou ve výkrese koordinačním (M1:10 000, grafická část odůvodnění).

- Předepsání izolační zeleně

V dokumentu Vyhodnocení vlivu na udržitelný rozvoj území je v kapitole A.VII.12 Kumulativní a synergické vlivy uvedeno:

V této souvislosti nebylo identifikováno synergické resp. kumulativní spolupůsobení vymezených rozvojových zón s územním soustředěním ploch výroby vůči plochám bydlení v souvisejícím území z důvodů vhodného zasazení ploch průmyslu v jednotlivých případech z hlediska vzdáleností k chráněným objektům, možnostem dopravního napojení ploch výroby a vhodného členění funkcí v území umožňujícího odclonění rezidenčních zón od zón výrobních plochami s možnostmi umístění jiné než rezidenční zástavby např. plochy smíšené, veřejná prostranství, izolační zeleň nebo občanská vybavenost. Zároveň návrh ÚP stanovuje regulativy využití ploch průmyslové výroby a lehké výroby tak, aby tyto nepredisponovaly negativní vliv působící na vlastní vymezenou plochu. Umístované záměry je třeba prověřit jednotlivě v rámci navazujících fází projektové přípravy.

Pořizovatel doporučí řešit problematiku izolační zeleně na rozhraní případných možných konfliktních hranicích ploch v rámci jednotlivých karet rozvojových lokalit a zpracovat následující cílená opatření:

Při zastavování ploch výroby v návaznosti na volnou krajinu je třeba dbát na vhodné zapojení ploch do krajiny prostřednictvím pásů izolační zeleně na rozhraní zastavitelného území a volné krajiny.

- Modrozelená infrastruktura

Všechna vedení technické infrastruktury a prvků modrozelené infrastruktury jako součást veřejně prospěšné infrastruktury jsou z hlediska jejich prostorové koordinace rovnocenná. Tomuto požadavku tedy nelze vyhovět. V kapitole 4.2 Technická infrastruktura (závazné textové části) je uvedeno, že v zastavěném území města se síť technické infrastruktury zpravidla umísťují do společných tras nebo do souběhu se stávajícími trasami technické a dopravní infrastruktury. Ve veřejných prostranstvích je nutné koordinovat všechny prvky zde umísťované. Důležitým hlediskem při posuzování priorit jednotlivých součástí veřejných prostranství při jejich koordinaci je celkový pohled na provoz a fungování města. Při návrhu tras technické infrastruktury je důležité sdružování sítí do koridorů a jejich účelné prostorové uspořádání.

Pro všechny navržené trasy technické infrastruktury je závazné jejich směrové vedení. Upřesnění tras, polohy objektů a zařízení, určení místa napojení, způsobu technického provedení a vedení přípojných tras bude provedeno při zpracování podrobnější územně plánovací nebo projektové dokumentace, a to za podmínek obecně závazných právních předpisů.

MAGISTRÁT MĚSTA BRNA
ODBOR ÚZEMNÍHO PLÁNOVÁNÍ
A ROZVOJE

mmb1es7738bc67

P39

PODÁNÍ K NÁVRHU

Návrh Územního plánu města Brna

Podatel			
Typ subjektu:	Fyzická osoba		
Příjmení, jméno:		Datum narození:	
Adresa / sídlo:			
Kontakt:	Email:	Telefon:	

Přípomínka	<p>Veřejný prostor</p> <p>V zájmu zvýšení využitelnosti veřejných prostranství pro pěší, cyklisty i zeleň by měl ÚPmB u novostaveb stanovit povinnost umístění odstavných stání mimo veřejná prostranství (tj. stání pro odstavení vozidla v době, kdy se nepoužívá). V oblastech s dobrou dostupností veřejnou dopravou je pak potřeba přizpůsobit minimální počet odstavných a parkovacích stání.</p> <p>Navrhují proto, aby v kap. 4.1 Dopravní infrastruktura bylo stanoveno, že:</p> <ul style="list-style-type: none"> • odstavná stání se v zastavitelných plochách a v případě novostaveb ve stabilizovaných plochách zřizují mimo veřejná prostranství a s výjimkou rodinných domů v podzemních podlažích budov, • v místech dobré dostupnosti kolejové dopravy pěší docházkou (ve vzdálenosti do 150 metrů) se součinitel vlivu stupně automobilizace redukuje na poloviční hodnotu součinitele příslušného pásma.
-------------------	---

Přípomínka	<p>Hospodaření s dešťovou vodou</p> <p>Vsakováním dešťové vody všude tam, kde to je možné, můžeme docílit zdravějšího vodního režimu a zmenšení efektu tepelného ostrova.</p> <p>Navrhují proto, aby:</p> <ul style="list-style-type: none"> • do obecných zásad odkanalizování bylo doplněno, že veškeré zastavitelné plochy a plochy přestaveb budou odkanalizovány oddílným systémem kanalizace a bude na nich důsledně vyžadováno hospodaření se srážkovými vodami následovně: srážkové vody budou buď zadržovány s následným sekundárním využitím anebo vsakovány na vlastním pozemku stavby nebo v jejím okolí; pouze pokud to podloží prokazatelně neumožňuje, mohou být dešťové vody vypouštěny do vodoteče nebo dešťové kanalizace, přičemž v těchto případech budou před vypouštěním brzděny v retenčních nádržích. Srážkové vody z veškerých zpevněných ploch veřejných prostranství budou vsakovány, pouze pokud to podloží prokazatelně neumožňuje, mohou být vypouštěny do vodoteče nebo dešťové kanalizace, přičemž v těchto případech budou před vypouštěním brzděny v retenčních nádržích.
-------------------	---

V	dne	Podpis
Vyplněný formulář zašlete na níže uvedenou adresu: Magistrát města Brna, Odbor územního plánování a rozvoje, Kounicova 67, 601 67 Brno		

MMB/0233790/2020

Připomínka č.3

Vyhodnocení připomínky:

V závazné části ÚPmB je uvedeno, že veškeré zastavitelné plochy a plochy přestaveb budou odkanalizovány oddílným systémem kanalizace a bude na nich důsledně vyžadováno hospodaření se srážkovými vodami. Tento požadavek již ukládá v současné době platná legislativa - zákon o vodách (254/2001 Sb.) a vyhl. 501/2006 Sb. (§ 20, odst. 5c). Dále je kladen důraz na tzv. modrozelenou infrastrukturu, která má zlepšit i mikroklimatické podmínky ve městě.

Připomínka č.5

Vyhodnocení připomínky:

Řešení dopravy v klidu v návrhu územního plánu vychází z příslušných právních předpisů (viz kap. 5.8.1.1. textové části odůvodnění). Vyhláška č. 501/2006 Sb., provádějící stavební zákon stanoví, že pro každou stavbu je nutno vybudovat parkovací a odstavná stání v počtu dle ČSN 73 6110, kap. 14.1). která stanoví vzorec, do nějž jako významný (ovšem nikoli jediný) parametr vstupuje součinitel vlivu stupně automobilizace, přičemž tento má být dle ČSN 73 6110 převzat z územně plánovací dokumentace. Tento územní plán tedy cílový koeficient vlivu stupně automobilizace stanoví, a to rozdílně podle části města, kdy nižší hodnota (tedy nižší požadovaný minimální počet parkovacích a odstavných stání) je stanovena pro lokality uvnitř Velkého městského okruhu s nežádoucím zavlékáním vyššího počtu automobilů. Tři pásma uvnitř VMO jsou zvolena z potřeby odlišit zvláštní charakter historického jádra města a zmenšit rozdíl koeficientu na administrativně určené hranici. Hranice pásem jsou určeny dle možností významnou ulicí, resp. komunikací, v případě její absence zelenými plochami oddělovacími částí města. Zásadně hranice nevede plochami pro výstavbu budov, a to pro zamezení sporů při přesahu stavebního záměru do více pásem. Stávající ČSN 73 6110 stanoví, že ve výpočtu se jako nejmenší hodnota součinitel vlivu stupně automobilizace použije 1,0 (400 aut na 1000 obyvatel) – toto spodní omezení nelze s ohledem na aktuální trendy v náhledu na parkování považovat za dlouhodobě udržitelné a lze předpokládat, že bude v blízké době výrazně sníženo.



mmb1es7738bc6b

Došlo: 28-05-2020

Č.j. MMB: 0233796

Příl.:

MAGISTRÁT MĚSTA BRNA
ODBOR ÚZEMNÍHO PLÁNOVÁNÍ
A ROZVOJE

PODÁNÍ K NÁVRHU

Návrh Územního plánu města Brna

Podatel	
Typ subjektu:	Fyzická osoba
Příjmení, jméno:	Datum narození:
Adresa / sídlo:	
Kontakt:	Email: Telefon:

1	<p>Připomínka</p> <p>Dostupné malé obchody Návrh ÚPmB obsahuje začlenění maloobchodu do většiny stavebních ploch, zároveň maloobchod nedostatečně reguluje a v rozporu s deklarovanou koncepcí nepodporuje rozptýlenou síť dobře dostupných maloobchodů jako součást města krátkých vzdáleností. Navrhují proto, aby:</p> <ul style="list-style-type: none"> • využití pro maloobchod v plochách pro bydlení (B), smíšených obytných (C) a v plochách komerční vybavenosti (W) bylo omezeno prodejní plochou do 400 m² a počtem parkovacích stání do 10, • využití pro maloobchod v plochách smíšených obytných (C) a plochách komerční vybavenosti (W) bylo do 1.000 m² prodejní plochy a bylo podmíněno realizací v patrových objektech s polyfunkčním využitím a při současném integrování parkování o max. 30 parkovacích stáních, • využití pro maloobchod v plochách veřejné vybavenosti (V), plochách výroby a skladování (P) a plochách lehké výroby (E) bylo podmíněně přípustné do 200 m² prodejní plochy, pokud není realizován v samostatném objektu. 	1
2	<p>Připomínka</p> <p>Podpora pěší a cyklo dopravy ÚPmB nevyužívá dostatečně možnosti usnadnění výstavby cyklistické infrastruktury, a to mj. tím, že by požadoval napojení rozvojových lokalit na síť komunikací pro nemotorovou dopravu, klíčové cyklostezky vymezil jako veřejně prospěšné stavby či definoval místa a zařízení k bezpečnému parkování kol na klíčových přestupních uzlech. Navrhují proto, aby:</p> <ul style="list-style-type: none"> • hlavním využitím ploch dopravní infrastruktury (D) bylo i využití pro pěší a cyklistickou dopravu, • povinnou součástí navrhovaných pozemních komunikací definovaných jako sběrné byly stavebně oddělené koridory zvláště pro cyklistickou dopravu a pěší dopravu, • všechny lokality s počtem reálných nebo očekávaných uživatelů nad 1.500 osob obsahovaly v kartě lokality podmínku stanovující, že výstavbu v lokalitě je možné zahájit až po vybudování dopravního propojení lokality se všemi sousedícími městskými částmi samostatnými cyklostezkami a chodníky, a to stavebně oddělenými od motorové dopravy a vedenými ve směrově i výškově nepřímější stopě, • grafická část ÚPmB 2.2 Souhrnný výkres dopravy obsahovala také síť páteřních cyklostezek (zejména těch sloužících k propojení jednotlivých městských částí s centrem města nebo jednotlivých městských částí mezi sebou), nikoliv pouze cyklotrasy, • páteřní cyklostezky tam, kde jejich realizaci brání chybějící veřejný pozemek, byly vymezeny jako veřejně prospěšné stavby, • u klíčových železničních stanic a konečných tramvaje (například žel. stanice a zastávky Brno hl.n., Slatina, Chrlice, Starý Lískovec, Řečkovice a Královo Pole, konečné tramvaje Obřany, Líšeň - Holzova, Kamechy, Bosonohy, Přízřenice) byla stanovena podmínka vybudování kapacitních míst a zařízení k bezpečnému odkládání jízdních kol (bike and ride) a tam, kde jejich realizaci brání chybějící veřejný pozemek, byly vymezeny jako veřejně prospěšné stavby. 	2

5

Připomínka

Veřejný prostor

V zájmu zvýšení využitelnosti veřejných prostranství pro pěší, cyklisty i zeleň by měl ÚPmB u novostaveb stanovit povinnost umístění odstavných stání mimo veřejná prostranství (tj. stání pro odstavení vozidla v době, kdy se nepoužívá). V oblastech s dobrou dostupností veřejnou dopravou je pak potřeba přizpůsobit minimální počet odstavných a parkovacích stání.

Navrhuji proto, aby v kap. 4.1 Dopravní infrastruktura bylo stanoveno, že:

- odstavná stání se v zastavitelných plochách a v případě novostaveb ve stabilizovaných plochách zřizují mimo veřejná prostranství a s výjimkou rodinných domů v podzemních podlažích budov,
- v místech dobré dostupnosti kolejové dopravy pěší docházkou (ve vzdálenosti do 150 metrů) se součinitel vlivu stupně automobilizace redukuje na poloviční hodnotu součinitele příslušného pásma.

5

Ochrana zeleně

Návrh ÚPmB vágně a nedostatečně stanovuje zastoupení zeleně v různých funkčních typech ploch. Také oslabuje ochranu malých, ale významných ploch zeleně ve stabilizovaných plochách tím, že je absorbuje do jiných funkčních typů ploch. Návrh ÚPmB nezajišťuje dostatečnou ochranu přírodně cenných území, ani dostatečné vytváření prostoru pro zezeň v nové zástavbě, a to včetně ochrany nových ploch k bydlení před zátěží ze sousedních ploch výroby a skladování.

Navrhují proto, aby:

- územní plán definoval koeficient zeleně (KZ), a to následovně:

Koeficient zeleně (KZ) udává poměr nezpevněné plochy osázené vegetací a umožňující vsakování dešťové vody na terénu vůči ploše pozemku. KZ je závazný jak pro disponibilní pozemek pro stavební záměr, tak pro celou jednotlivou funkční plochu. Do koeficientu lze jako nezpevněnou plochu osázenou vegetací náhradním způsobem započíst:

- $\frac{1}{3}$ plochy osázených a funkčních vegetačních střech o mocnosti souvrství do 0,3 m,
- $\frac{1}{2}$ plochy osázených a funkčních vegetačních střech o mocnosti souvrství nad 0,3 m,
- 80 % plochy osázených a funkčních vegetačních střech o mocnosti souvrství nad 1 m,
- plochu povrchu umožňujícího plnohodnotné vsakování okolo vzrostlých stromů ve zpevněných plochách (mříž, půda, půda s mulčem; nikoli dlažba atp.),
- 5 m² za každý strom ve zpevněné ploše s malou korunou (druh/kultivar s celkovou výškou do 8 m v dospělosti) a dostatečným objemem prokořenitelného prostoru,
- 20 m² za každý strom ve zpevněné ploše se střední korunou (druh/kultivar s celkovou výškou do 15 m v dospělosti) a dostatečným objemem prokořenitelného prostoru,
- 40 m² za každý strom ve zpevněné ploše s velkou korunou (druh/kultivar s celkovou výškou nad 15 m v dospělosti) a dostatečným objemem prokořenitelného prostoru,
- 5 m² za každý běžný metr fasád upravených a využitých pro pnutí popínavých dřevin nebo trelaží či pergol na ozeleněných střechách při zajištění dostatečného prokořenitelného prostoru pro dané dřeviny.

Náhradním způsobem je možné započtením nahradit pouze:

- $\frac{1}{4}$ požadované plochy KZ v případě samostatně stojících rodinných domů,
- $\frac{1}{2}$ požadované plochy KZ u ostatních staveb,
- celou požadovanou plochu pouze výjimečně ve stávající kompaktní blokové zástavbě ve stabilizovaných plochách tam, kde jiným způsobem prokazatelně není možné dosáhnout existujícího urbanistického charakteru (např. v zástavbě nároží bloků a v případě nerovnoměrné parcelace)

- koeficient zeleně byl pro jednotlivé struktury zástavby stanoven následovně:

- kompaktní: 0,3 pro stabilizované plochy a 0,5 pro zastavitelné plochy
- volná: 0,6
- rezidenční nízkopodlažní: 0,5
- areálová: 0,4
- omezená: 0,8
- plochy bez zástavby: 0,9

- plochy nad 2 000 m², které byly definovány územním plánem z r. 1994 jako plochy zeleně (ZP či ZO) a které jsou v Návrhu ÚPmB součástí jiných typů ploch, byly vymezeny jako samostatné plochy městské zeleně (Z); jedná se např. o plochy kolem Komenského nám.

(Červeného kostela), alej na tř. Kpt. Jaroše, vnitroblok u mateřské školy Chodská 15 a desítky dalších zelených pláček, parčíků či vnitrobloků,

- byly v hlavním výkresu vymezeny plochy přírodní se způsobem využití podle § 16 vyhlášky č. 501/2006 Sb., o obecných požadavcích na využívání území, zejména biocentra, zvláště chráněná území, evropsky významné lokality a registrované významné krajinné prvky, a tím byla zajištěna jejich ochrana,

- v kartách lokalit, kde sousedí plochy pro výrobu (E - plochy lehké výroby, P - plochy výroby a skladování) a plochy pro bydlení (B - plochy bydlení, C - plochy smíšené obytné), byla doplněna podmínka předchozí či souběžné realizace pásu izolační zeleně (vzrostlé zeleně o pásu šířky min. 10 m nebo rozloze min. 20 % rozlohy plochy výroby) podél sousedících hranic těchto ploch,

- v obecných zásadách technické infrastruktury bylo stanoveno, že při návrhu tras technické infrastruktury budou sítě sdružovány do koridorů pro dosažení účelného prostorového uspořádání a vytvoření prostoru pro realizaci modrozelené infrastruktury v uličním profilu; a dále, že v územích, která nejsou v současné době plynofikována, mají ostatní vedení a prvky modrozelené infrastruktury prioritu před budováním nového nízkotlakého rozvodu plynu.

3

Přípomínka

Hospodaření s dešťovou vodou

Vsakováním dešťové vody všude tam, kde to je možné, můžeme docílit zdravějšího vodního režimu a zmenšení efektu tepelného ostrova.

Navrhují proto, aby:

- do obecných zásad odkanalizování bylo doplněno, že veškeré zastavitelné plochy a plochy přestaveb budou odkanalizovány oddílným systémem kanalizace a bude na nich důsledně vyžadováno hospodaření se srážkovými vodami následovně: srážkové vody budou buď zadržovány s následným sekundárním využitím anebo vsakovány na vlastním pozemku stavby nebo v jejím okolí; pouze pokud to podloží prokazatelně neumožňuje, mohou být dešťové vody vypouštěny do vodoteče nebo dešťové kanalizace, přičemž v těchto případech budou před vypouštěním brzděny v retenčních nádržích. Srážkové vody z veškerých zpevněných ploch veřejných prostranství budou vsakovány, pouze pokud to podloží prokazatelně neumožňuje, mohou být vypouštěny do vodoteče nebo dešťové kanalizace, přičemž v těchto případech budou před vypouštěním brzděny v retenčních nádržích.

3

V dne

Podpis

Vyplněný formulář zašlete na níže uvedenou adresu:

Magistrát města Brna, Odbor územního plánování a rozvoje, Kounicova 67, 601 67 Brno

MMB/0233796/2020

Připomínka č.1

Vyhodnocení připomínky:

Podatel požaduje, aby v plochách bydlení, smíšených obytných a komerční vybavenosti byla omezena velikost prodejní plochy na 400 m² a počet parkovacích míst na 10 stání. Při realizaci integrovaného parkování do 30 stání pak v rámci patrových objektů v plochách komerční vybavenosti a v plochách smíšených obytných podmíněn připustit až 1 000 m² prodejní plochy. V plochách veřejné vybavenosti, výroby a skladování a lehké výroby podmíněně připustit 200 m² prodejní plochy, pokud není maloobchod realizován v samostatném objektu. Mezi docházkovou vzdáleností maloobchodu a maximální velikostí prodejní plochy maloobchodu nelze spatřovat příčinnou souvislost. Stanovení maximální velikosti prodejní plochy nepředurčuje vzdálenost mezi jednotlivými prodejny. Snížení maximální velikosti prodejní plochy nezaručuje zlepšení časové dostupnosti maloobchodu. Pro dostupnost maloobchodu je proto podstatnější adekvátní rozmístění ploch s rozdílným způsobem využití, které umístění maloobchodu umožňují. Stanovení dané maximální velikosti prodejních ploch (a případné stanovení podmínek pro jejich umístění) je věcí odborného posouzení zpracovatele návrhu územního plánu, které vychází z reálií a odborné úvahy (viz např. plochy C). Obecně lze konstatovat, že požadavek na vyloučení maloobchodu s prodejní plochou větších než 400 resp. 1000 m² plochy nepřiměřeně zhoršuje podmínky pro vyváženou a rozmanitou síť maloobchodu, a to zejména pro ty skupiny zákazníků s rozdílnými vzorci nákupního chování, které prodejny většího plošného formátu preferují, což je v konečném důsledku v rozporu s koncepcí krátkých vzdáleností, na kterou je poukazováno. Požadavek na přísné omezení prodejní plochy nepřiměřeně snižuje potenciál k tomu určených ploch, tj. zejména ploch obytně smíšených (C) a ploch komerční vybavenosti (W). V neposlední řadě je také nutné nastavením regulativů sledovat požadavek zadání územního plánu na vytvoření široké škály možností a forem komerce v rovnoměrném zastoupení na území města.

Při hodnocení přísnosti regulativu určujícího maximální velikost prodejních ploch je nutné mít na zřeteli také ustanovení návrhu územního plánu, které stanoví, že „prodejní plochou se rozumí hrubá podlažní plocha maloobchodního zařízení, kde při prodeji zboží dochází ke kontaktu se zákazníkem (nikoli tedy sklady, komunikace, související administrativní plochy ani nezbytná příslušenství). Maloobchodním zařízením se pak v tomto kontextu rozumí jedna prodejna nebo soubor všech prodejen v rámci jednoho záměru nebo v rámci jednoho funkčně propojeného celku, popř. jako součást též plocha vně prodejny, navazující na budovu a sloužící k výše popsanému způsobu využití.“ Z výše uvedeného plyne, že je-li v rámci jednoho objektu umístováno více prodejních jednotek, jejich prodejní plochy se počítají. Nastavení regulativu příliš přísně by proto mělo za následek nemožnost umístění více (i relativně malých prodejních jednotek) v rámci jednoho záměru.

K připomínce lze také uvést, že počty parkovacích míst a stání jsou dány příslušnými předpisy a normami. Územnímu plánu nepřísluší jejich rozsah stanovovat. Jedná se o podrobnost nad rámec územního plánu.

U jednotlivých ploch s rozdílným způsobem využití lze, kromě výše uvedeného, doplnit následující:

V plochách smíšených obytných (C) je stanovena maximální velikost prodejní plochy 1 500 m². Stanovení této hranice je řádně odůvodněno v Odůvodnění pro první veřejné projednání (str. 259), a to následovně: „Využití pro maloobchod v hlavním využití je omezeno prodejní plochou do 1500 m²; při projednání konceptu byla uvedena prodejní plocha do 1000 m². Při změně velikosti výměry vycházel zpracovatel z nedávno provedeného průzkumu maloobchodního prodeje a z vlastního šetření prodejních ploch největších maloobchodních řetězců (zejména supermarketů a diskontní prodejny), ze kterých je zřejmé, že průměrná

velikost standardních typických prodejen maloobchodu se sice v průměru pohybuje v rozmezí 800-1200 m², ovšem v hustě obydlených oblastech prodejny klasických maloobchodních řetězců dosahují prodejní plochy 1500 m². Údaj byl tedy změněn v souladu se zjištěními z reality. "Maloobchod nad 1500 m² (avšak do 5000 m²) prodejní plochy lze realizovat pouze v patrových objektech při současném integrování parkování v objektu a jiné využití, pokud je zachována polyfunkčnost v ploše a využití je slučitelné s využitím navazujícího území.

V návrhu ÚPmB také byla stanovena na základě průzkumu zpracovatele maximální přípustná prodejní plocha maloobchodu 1 500 m² v plochách bydlení (B). Při projednávání návrhu ÚPmB projevila veřejnost obavu z neúměrně rozsáhlých prodejen při nevhodné lokalizaci. Tvůrci územního plánu námitkám vyšli vstříc, s tím, že prodejní plocha bude snížena na 1 000 m² a pro větší prodejnu (do 1500 m²) je třeba doložit vhodnost situačního řešení podle okolností v území. Pro ověření stanoveného údaje lze použít řetězce Lidl, Albert, Billa a Penny typu supermarket, jejichž průměrná prodejní plocha je asi 900 m² (rozptyl velikosti jednotlivých prodejen je přitom ovšem značný, pohybuje se od 500 m² až po 2 000 m²). Prodejní plocha tvoří velkou většinu (odborným odhadem cca 80 %), celkové výměry objektu. Stanovená velikost 1 000 m² prodejní plochy tak odpovídá běžným supermarketům výše uvedených řetězců, neznemožňuje tedy realizaci běžného občanského vybavení v území; větší provozovny je pak třeba prověřit podle okolností v území. Připomínce je tedy v tomto bodě částečně vyhověno.

Pro plochy komerční (W) lze uvést, že pokud by byla snížena velikost prodejní plochy na velikost uvedenou v podání (tj. 400 resp. 1000 m²), nesplňovala by tyto podmínky řada z již existujících maloobchodních prodejen, které tvoří základ maloobchodní sítě, nacházejících se ve stabilizovaných plochách. Plochy komerční vybavenosti by při restriktivním stanovení maximální velikosti prodejní plochy nemohly plnit svoji předpokládanou funkci.

V podmínkách využití plochy veřejné vybavenosti (V) není maloobchod výslovně uveden. Lze jej však řadit mezi přípustné využití, které je definováno jako „využití související, podmiňující nebo využití sloužící záměrům hlavnímu využití“. Z tohoto lze vyvozovat, že případné maloobchodní využití, ačkoliv není jeho rozsah vyjádřen plošně, musí být pouze takového rozsahu, který odpovídá potřebám daného hlavního využití. Pro úplnost lze uvést, že v ploše veřejné vybavenosti (V) je taktéž možné, avšak až po naplnění hlavní funkce, umisťovat jiné funkční využití.

V plochách lehké výroby (E) odůvodnění výslovně stanovuje, že „regulativ směřuje k zachování smyslu uvedených ploch: plochy by měly mít charakter primárně produkční a skladovací a neměly by být vytěžovány pro čistě maloobchodní záměry. Ilustrativně popsáno, např. běžná provozovna typizovaného maloobchodu (Lidl, Billa, Albert apod.) by zde neměla být samostatně přípustná, zatímco např. sklad sanitárního zařízení a obkládacích materiálů ve spojení s prodejnou či předváděcími místnostmi pro zákazníky typově odpovídá záměrům plochy E.“ Jedná o specifický druh prodeje, u kterého se nepředpokládá, že bude vytvářet síť základní dostupnosti maloobchodu. Vzhledem k charakteru plochy, omezování velikosti prodejní plochy není vhodným nástrojem regulace.

Plochy výroby a skladování (P) nejsou určeny pro klasický maloobchodní prodej. Vzhledem k charakteru plochy, omezování velikosti prodejní plochy není vhodným nástrojem regulace.

Připomínka č.2

Vyhodnocení připomínky:

V rámci podání je uveden názor podatele, že návrh ÚPmB nevyužívá dostatečně možnosti usnadnění výstavby cyklistické infrastruktury, požaduje vymezení „klíčových cyklostezek“ jako veřejně prospěšné stavby a definoval místa pro bezpečné parkování kol na „klíčových přestupních uzlech“.

Úkolem územního plánu je vytvářet územní podmínky pro možnost umístění záměrů, nikoliv zajistit „bezproblémovou“ realizaci všech záměrů a znát podrobné technické provedení jednotlivých úseků. Obecně územní plán stanovuje základní koncepci rozvoje území obce, ochrany jeho hodnot, jeho plošného a prostorového uspořádání, uspořádání krajiny a koncepci veřejné infrastruktury a stanovuje podmínky pro využití území. Nový Územní plán města Brna (ÚPmB) pracuje s méně podrobným měřítkem hlavního výkresu 1:10 000, než tomu je u současného (1:5000).

K požadavku na zařazení cyklistické dopravy do hlavního využití ploch dopravní infrastruktury uvádíme:

Pro dokladování transparentnosti procesu vyhodnocení podání je uvedeno také mezitimní vyhodnocení připomínky z r. 2020:

Požadavku nebylo v roce 2020 vyhověno, protože: „V rámci stanovení podmínek využití ploch v kap. 6.2. a kap. 6.3.3.10 závazné textové části je umožněno umístění cyklistické infrastruktury ve všech plochách s rozdílným způsobem využití, přičemž v plochách dopravní infrastruktury D je jejich umístění přípustné.

Požadavek na zařazení pěší a cyklistické dopravy do hlavního využití ploch dopravní infrastruktury D, jehož součástí jsou především komunikace vyššího dopravního významu tvořící páteř základního komunikačního systému, neodpovídá charakteru a způsobu vymezení ploch s rozdílným způsobem využití. Toto je primárně umožněno v plochách veřejných prostranství, které slouží obsluze ploch dopravní a technickou infrastrukturou za současného umožnění průchodu a pohybu obyvatel, tedy v rámci této plochy s rozdílným způsobem využití je cyklistická infrastruktura součástí hlavního využití.

Jelikož však v rámci stanoviska dotčeného orgánu byla uplatněna podmínka k vedení cyklistické dopravy v souběhu s komunikacemi, bude v této souvislosti zpřesněna a doplněna výroková část i odůvodnění návrhu řešení. V této souvislosti je možné prověřit případnou úpravu znění podmínek využití ploch s rozdílným způsobem využití.“

Konečné vyhodnocení připomínky se vztahuje k výslednému řešení Návrhu nového ÚPmB: V rámci zpřesnění kap. 4.1 Dopravní infrastruktura a stanovení podmínek využití ploch v kap. 6.2. a kap. 6.3.3.10 závazné textové části je umožněno umístění pěší a cyklistické infrastruktury ve všech plochách s rozdílným způsobem využití, přičemž v plochách dopravní infrastruktury D je jejich umístění přípustné i jako hlavní využití.

Tímto je požadavek zohledněn.

Další jednotlivě uvedené požadavky jsou nad rámec podrobnosti zpracování územního plánu a níže uvádíme:

Ke stanovení podmínky povinné segregace pěší a cyklistické dopravy podél sběrných komunikací a zahájení výstavby až po dobudování propojení lokality se všemi sousedními městskými částmi samostatnými stezkami a chodníky uvádíme, že je tímto již předjímano konkrétní technické řešení vlastní realizace, aniž by byla ve všech skutečnostech známa reálná možnost v území, a ne vždy je možné z hlediska různých omezení a limitů tyto podmínky naplnit. Současně jakýkoliv záměr musí splňovat platné právní předpisy a normy.

V rámci územního plánu jsou vytvářeny územní podmínky pro možnost vedení v rámci ploch nebo koridorů. To, jakým způsobem bude možné uliční prostor uspořádat, případně propojení trasovat je předmětem dalších podrobnějších stupňů projektové dokumentace a podmínek vlastníka komunikace. Podrobnost měřítka zpracování výkresu 2.2 Souhrnný výkres dopravy neumožňuje grafické zobrazení požadavku zobrazení oddělených koridorů cyklistických a pěších tras.

Z tohoto důvodu nelze této podmínce z hlediska podrobnosti zpracování územně plánovací dokumentace vyhovět.

Z hlediska požadavku na zakreslení dalších cyklotras uvádíme, že v rámci cyklistické dopravy byl zvolen obecnější přístup.

Ve výkresu 2.2. Souhrnný výkres dopravy jsou vyznačeny „vybrané samostatné cyklotrasy“, kterými jsou zpřesněny záměry ze Zásad územního rozvoje Jihomoravského kraje. Ve výkresu odůvodnění O.6 Cyklistická doprava – schéma jsou k výše uvedenému jevu navíc vyznačeny

„vybrané pouliční cyklotrasy“, které naznačují možná vybraná propojení území města, která však již nejsou závazná a je možné je operativně upravovat nebo dále doplňovat.

Grafické předurčení cyklotras by se v rámci přípravy záměrů mohlo ukázat jako omezující v případě potřeby úpravy vedení trasy; odlišné řešení by mohlo vést ke změně územního plánu a tím neúměrnému prodloužení přípravy záměrů.

Z dlouhodobých zkušeností se toto ukázalo jako nevhodné a z tohoto důvodu bylo přistoupeno k vymezení koridorů zajišťujících návaznost na koridory dle textové části nadřazené územně plánovací dokumentace (Zásad územního rozvoje Jihomoravského kraje), které jsou územním plánem zpřesněny. Všem ostatním trasám je obecně umožněno jejich umístění ve všech plochách s rozdílným způsobem využití v rámci obecných podmínek využití území. Z tohoto důvodu nelze požadavku vyhovět.

Z hlediska požadavku vymezení „páteřních“ cyklistických stezek jako veřejně prospěšné stavby je nutno uvést, že nám v současné době není znám komplexní průběh všech cyklotras a cyklostezek na správním území města a z tohoto důvodu není možné vymezit přesný průmět všech záměrů. Současně byl z hlediska přípravy zvolen obecnější přístup, aby jakýkoliv nový záměr nevyžadoval změnu územního plánu. Z tohoto důvodu nelze požadavku vyhovět.

Pokud se jedná o požadavek na vybudování kapacitních míst a zařízení k bezpečnému odkládání kol u „klíčových železničních stanic a konečných tramvají“ či parkoviště pro kola, jedná se o záměry nad podrobnost územního plánu, jejich umístění je obecně přípustné v rámci doplňujícího nebo souvisejícího využití ve všech plochách s rozdílným způsobem využití a není nutné pro ně předjímat umístění a vymezení, potažmo vymezovat plochu jako veřejně prospěšnou stavbu. Pokud není znám konkrétní projekt, nelze s přesností stanovit dotčené pozemky, a tedy i vymezit jako veřejně prospěšné stavby. Z tohoto důvodu nelze požadavku vyhovět.

Připomínka č.3

Vyhodnocení připomínky:

V závazné části ÚPmB je uvedeno, že veškeré zastavitelné plochy a plochy přestaveb budou odkanalizovány oddílným systémem kanalizace a bude na nich důsledně vyžadováno hospodaření se srážkovými vodami. Tento požadavek již ukládá v současné době platná legislativa - zákon o vodách (254/2001 Sb.) a vyhl. 501/2006 Sb. (§ 20, odst. 5c). Dále je kladen důraz na tzv. modrozelenou infrastrukturu, která má zlepšit i mikroklimatické podmínky ve městě.

Připomínka č.4

Vyhodnocení připomínky:

- Zastoupení zeleně v různých typech ploch

Zastoupení zeleně v plochách s rozdílným způsobem využití je v návrhu nového ÚPmB řešeno stanovením povinného minimálního plošného zastoupení zeleně na rostlém terénu v plochách bydlení, v plochách smíšených obytných, v plochách rekreace, a v plochách zahrádek pro disponibilní pozemky stavebního záměru a pro plochu současně (od podmínky splnit zastoupení současně i pro funkční plochu bude upuštěno).

Pořizovatel bude také požadovat stanovit toto zastoupení v podmínkách využití území i pro plochu komerční vybavenosti - W. V případě ploch výroby a skladování (P) a lehké výroby (E) bude požadavek na minimální zastoupení zeleně doplněn do karet rozvojových lokalit těchto ploch.

Vámi navrhované řešení koeficientů zeleně se nejeví účelné z následujících důvodů:

Územní plán má stanovit základní koncepci rozvoje území obce, ochranu jeho hodnot, jeho plošného a prostorového uspořádání (tj. urbanistickou koncepci), uspořádání krajiny a koncepci veřejné infrastruktury, vymezit zastavěné území, plochy a koridory, zejména zastavitelné plochy a plochy přestavby, veřejně prospěšné stavby a veřejně prospěšná opatření a územní rezervy. A stanovit podmínky pro využívání těchto ploch a koridorů. Posláním územních plánů je stanovit pravidla udržitelného rozvoje a využívání území, nikoliv regulace jednotlivých pozemků. Územní plán nesmí obsahovat podrobnosti náležejícím svým

obsahem regulačního plánu nebo územním rozhodnutím. Lze pořídit územní plán s těmito regulačními prvky, ale tato skutečnost musí být v rozhodnutí zastupitelstva o pořízení nebo zadání územního plánu výslovně uvedena.

Regulace v podrobnosti na jednotlivé druhy vegetačních prvků, kultivar, či materiálové provedení povrchů jednotlivých vegetačních prvků není v podrobnosti, která náleží územnímu plánu. Problematické se jeví aplikování tohoto principu v praxi, při posuzování záměru při vydání závazného stanoviska orgánu územního plánování a také následný monitoring těchto podmínek.

Návrh nového územního plánu navrhuje odlišnou koncepci, která však také stanovuje podíl nezastavěné plochy ve vztahu k celkové ploše pozemku, rostlého terénu umožňující vsak dešťové vody. Minimální plošné zastoupení zeleně na terénu není nutné dodržet pouze v odůvodněných případech.

Pořizovatel však udělí pokyn problematiku stanovení minimálního plošného zastoupení zeleně prověřit a upravit.

- Ochrana zeleně v jiných plochách s RZV

Z důvodů zvoleného měřítka výkresů a podrobnosti Územního plánu byla stanovena minimální velikost plochy RZV na 0,5 ha (5 000 m²) a v níže definovaných případech na 0,2 ha (2 000 m²) v souladu s ustanovením § 3 odst. 1 vyhlášky č. 501/2006 Sb. Ve výjimečných případech, pokud si to vymezení a koncepce Územního plánu vyžaduje, jsou zobrazované plochy RZV menší. Takto zvolená velikost ploch RZV vychází z principu koncepce a měřítka výkresů, kde kresba nemůže zachycovat nepřiměřený detail. Pokud existují pozemky stejného účelu využití, ale tvoří plochu podměrečnou, tj. menší než 0,5 ha, jsou zpravidla agregovány do jiných ploch RZV s jiným využitím. Tato skutečnost vychází také z projednaného konceptu územního plánu. V textové části odůvodnění je uvedeno, že plochami, které jsou vymezené ve velikosti 0,2-0,5 ha jsou plochy městské a krajinné zeleně, zvláště pak pro plochy městské zeleně uvedené ve Vyhlášce o zeleni města Brna (Nejvýznamnější plochy městské zeleně).

Pořizovatel je názoru, že vzhledem k výše uvedenému je agregovaná zeleň v rámci jiných ploch nedostatečně chráněna ve vztahu k umístování záměrů, udělí tedy pokyn doplnit obecný regulativ, který tuto skutečnost ošetří. Dále jsou uděleny pokyny na základě připomínek a námitek k návrhu ÚPmB konkrétní plochy zeleně z aktuálně platného ÚPmB vymežit, pokud budou graficky čitelné v měřítku hlavního výkresu.

- Vymezení ploch přírodních

Hlavní výkres návrhu nového územního plánu obsahuje grafické vyznačení prvků systému ÚSES (biokoridory a biocentra) a současně také vymezené plochy přírodní (plochy lesní a plochy krajinné zeleně).

Zvláště chráněná území, Evropsky významné lokality a registrované významné krajinné prvky jsou pro potřeby územního plánování obsaženy jako limit využití území (od poskytovatelů údajů) v územně analytických podkladech. Jejich přímá ochrana vyplývá z jiné legislativy, především zákona č. 114/1992 Sb. o ochraně přírody a krajiny. Nebudou tedy závazně vymezeny v hlavním výkrese, ale obsaženy jsou ve výkrese koordinačním (M1:10 000, grafická část odůvodnění).

- Předepsání izolační zeleně

V dokumentu Vyhodnocení vlivu na udržitelný rozvoj území je v kapitole A.VII.12 Kumulativní a synergické vlivy uvedeno:

V této souvislosti nebylo identifikováno synergické resp. kumulativní spolupůsobení vymezených rozvojových zón s územním soustředěním ploch výroby vůči plochám bydlení v souvisejícím území z důvodů vhodného zasazení ploch průmyslu v jednotlivých případech z hlediska vzdáleností k chráněným objektům, možnostem dopravního napojení ploch výroby a vhodného členění funkcí v území umožňujícího odclonění rezidenčních zón od zón výrobních plochami s možnostmi umístění jiné než rezidenční zástavby např. plochy smíšené, veřejná prostranství, izolační zeleň nebo občanská vybavenost. Zároveň návrh ÚP stanovuje regulativy využití ploch průmyslové výroby a lehké výroby tak, aby tyto nepredisponovaly negativní vliv působící na vlastní vymezenou plochu. Umístované záměry je třeba prověřit jednotlivě v rámci navazujících fází projektové přípravy.

Pořizovatel doporučí řešit problematiku izolační zeleně na rozhraní případných možných konfliktních hranicích ploch v rámci jednotlivých karet rozvojových lokalit a zpracovat následující cílená opatření:

Při zastavování ploch výroby v návaznosti na volnou krajinu je třeba dbát na vhodné zapojení ploch do krajiny prostřednictvím pásů izolační zeleně na rozhraní zastavitelného území a volné krajiny.

- Modrozelená infrastruktura

Všechna vedení technické infrastruktury a prvků modrozelené infrastruktury jako součást veřejně prospěšné infrastruktury jsou z hlediska jejich prostorové koordinace rovnocenná. Tomuto požadavku tedy nelze vyhovět. V kapitole 4.2 Technická infrastruktura (závazné textové části) je uvedeno, že v zastavěném území města se síť technické infrastruktury zpravidla umísťují do společných tras nebo do souběhu se stávajícími trasami technické a dopravní infrastruktury. Ve veřejných prostranstvích je nutné koordinovat všechny prvky zde umísťované. Důležitým hlediskem při posuzování priorit jednotlivých součástí veřejných prostranství při jejich koordinaci je celkový pohled na provoz a fungování města. Při návrhu tras technické infrastruktury je důležité sdružování sítí do koridorů a jejich účelné prostorové uspořádání.

Pro všechny navržené trasy technické infrastruktury je závazné jejich směrové vedení. Upřesnění tras, polohy objektů a zařízení, určení místa napojení, způsobu technického provedení a vedení přípojných tras bude provedeno při zpracování podrobnější územně plánovací nebo projektové dokumentace, a to za podmínek obecně závazných právních předpisů.

Připomínka č.5

Vyhodnocení připomínky:

Řešení dopravy v klidu v návrhu územního plánu vychází z příslušných právních předpisů (viz kap. 5.8.1.1. textové části odůvodnění). Vyhláška č. 501/2006 Sb., provádějící stavební zákon stanoví, že pro každou stavbu je nutno vybudovat parkovací a odstavná stání v počtu dle ČSN 73 6110, kap. 14.1). která stanoví vzorec, do něž jako významný (ovšem nikoli jediný) parametr vstupuje součinitel vlivu stupně automobilizace, přičemž tento má být dle ČSN 73 6110 převzat z územně plánovací dokumentace. Tento územní plán tedy cílový koeficient vlivu stupně automobilizace stanoví, a to rozdílně podle části města, kdy nižší hodnota (tedy nižší požadovaný minimální počet parkovacích a odstavných stání) je stanovena pro lokality uvnitř Velkého městského okruhu s nežádoucím zavlékáním vyššího počtu automobilů. Tři pásma uvnitř VMO jsou zvolena z potřeby odlišit zvláštní charakter historického jádra města a zmenšit rozdíl koeficientu na administrativně určené hranici. Hranice pásem jsou určeny dle možností významnou ulicí, resp. komunikací, v případě její absence zelenými plochami oddělovacími částí města. Zásadně hranice nevede plochami pro výstavbu budov, a to pro zamezení sporů při přesahu stavebního záměru do více pásem. Stávající ČSN 73 6110 stanoví, že ve výpočtu se jako nejmenší hodnota součinitel vlivu stupně automobilizace použije 1,0 (400 aut na 1000 obyvatel) – toto spodní omezení nelze s ohledem na aktuální trendy v náhledu na parkování považovat za dlouhodobě udržitelné a lze předpokládat, že bude v blízké době výrazně sníženo.

MAGISTRÁT MĚSTA BRNA
ODBOR ÚZEMNÍHO PLÁNOVÁNÍ
A ROZVOJE

mmb1es7738bc6c

PODÁNÍ K NÁVRHU

Návrh Územního plánu města Brna

Podatel			
Typ subjektu:	Fyzická osoba		
Příjmení, jméno:		Datum narození:	
Adresa / sídlo:			
Kontakt:	Email:	Telefon:	

Přípomínka	<p>Dostupné malé obchody</p> <p>Návrh ÚPmB obsahuje začlenění maloobchodu do většiny stavebních ploch, zároveň maloobchod nedostatečně reguluje a v rozporu s deklarovanou koncepcí nepodporuje rozptýlenou síť dobře dostupných maloobchodů jako součást města krátkých vzdáleností. Navrhují proto, aby:</p> <ul style="list-style-type: none"> • využití pro maloobchod v plochách pro bydlení (B), smíšených obytných (C) a v plochách komerční vybavenosti (W) bylo omezeno prodejní plochou do 400 m² a počtem parkovacích stání do 10, • využití pro maloobchod v plochách smíšených obytných (C) a plochách komerční vybavenosti (W) bylo do 1.000 m² prodejní plochy a bylo podmíněno realizací v patrových objektech s polyfunkčním využitím a při současném integrování parkování o max. 30 parkovacích stání, • využití pro maloobchod v plochách veřejné vybavenosti (V), plochách výroby a skladování (P) a plochách lehké výroby (E) bylo podmíněně přípustné do 200 m² prodejní plochy, pokud není realizován v samostatném objektu.
------------	---

V	dne	Podpis
Vyplněný formulář zašlete na níže uvedenou adresu: Magistrát města Brna, Odbor územního plánování a rozvoje, Kounicova 67, 601 67 Brno		

MMB/0233798/2020

Připomínka č.1

Vyhodnocení připomínky:

Podatel požaduje, aby v plochách bydlení, smíšených obytných a komerční vybavenosti byla omezena velikost prodejní plochy na 400 m² a počet parkovacích míst na 10 stání. Při realizaci integrovaného parkování do 30 stání pak v rámci patrových objektů v plochách komerční vybavenosti a v plochách smíšených obytných podmíněn připustit až 1 000 m² prodejní plochy. V plochách veřejné vybavenosti, výroby a skladování a lehké výroby podmíněně připustit 200 m² prodejní plochy, pokud není maloobchod realizován v samostatném objektu. Mezi docházkovou vzdáleností maloobchodu a maximální velikostí prodejní plochy maloobchodu nelze spatřovat příčinnou souvislost. Stanovení maximální velikosti prodejní plochy nepředurčuje vzdálenost mezi jednotlivými prodejny. Snížení maximální velikosti prodejní plochy nezaručuje zlepšení časové dostupnosti maloobchodu. Pro dostupnost maloobchodu je proto podstatnější adekvátní rozmístění ploch s rozdílným způsobem využití, které umístění maloobchodu umožňují. Stanovení dané maximální velikosti prodejních ploch (a případné stanovení podmínek pro jejich umístění) je věcí odborného posouzení zpracovatele návrhu územního plánu, které vychází z reálií a odborné úvahy (viz např. plochy C). Obecně lze konstatovat, že požadavek na vyloučení maloobchodu s prodejní plochou větších než 400 resp. 1000 m² plochy nepřiměřeně zhoršuje podmínky pro vyváženou a rozmanitou síť maloobchodu, a to zejména pro ty skupiny zákazníků s rozdílnými vzorci nákupního chování, které prodejny většího plošného formátu preferují, což je v konečném důsledku v rozporu s koncepcí krátkých vzdáleností, na kterou je poukazováno. Požadavek na přísné omezení prodejní plochy nepřiměřeně snižuje potenciál k tomu určených ploch, tj. zejména ploch obytně smíšených (C) a ploch komerční vybavenosti (W). V neposlední řadě je také nutné nastavením regulativů sledovat požadavek zadání územního plánu na vytvoření široké škály možností a forem komerce v rovnoměrném zastoupení na území města.

Při hodnocení přísnosti regulativu určujícího maximální velikost prodejních ploch je nutné mít na zřeteli také ustanovení návrhu územního plánu, které stanoví, že „prodejní plochou se rozumí hrubá podlažní plocha maloobchodního zařízení, kde při prodeji zboží dochází ke kontaktu se zákazníkem (nikoli tedy sklady, komunikace, související administrativní plochy ani nezbytná příslušenství). Maloobchodním zařízením se pak v tomto kontextu rozumí jedna prodejna nebo soubor všech prodejen v rámci jednoho záměru nebo v rámci jednoho funkčně propojeného celku, popř. jako součást též plocha vně prodejny, navazující na budovu a sloužící k výše popsanému způsobu využití.“ Z výše uvedeného plyne, že je-li v rámci jednoho objektu umístováno více prodejních jednotek, jejich prodejní plochy se počítají. Nastavení regulativu příliš přísně by proto mělo za následek nemožnost umístění více (i relativně malých prodejních jednotek) v rámci jednoho záměru.

K připomínce lze také uvést, že počty parkovacích míst a stání jsou dány příslušnými předpisy a normami. Územnímu plánu nepřísluší jejich rozsah stanovovat. Jedná se o podrobnost nad rámec územního plánu.

U jednotlivých ploch s rozdílným způsobem využití lze, kromě výše uvedeného, doplnit následující:

V plochách smíšených obytných (C) je stanovena maximální velikost prodejní plochy 1 500 m². Stanovení této hranice je řádně odůvodněno v Odůvodnění pro první veřejné projednání (str. 259), a to následovně: „Využití pro maloobchod v hlavním využití je omezeno prodejní plochou do 1500 m²; při projednání konceptu byla uvedena prodejní plocha do 1000 m². Při změně velikosti výměry vycházel zpracovatel z nedávno provedeného průzkumu maloobchodního prodeje a z vlastního šetření prodejních ploch největších maloobchodních řetězců (zejména supermarketů a diskontní prodejny), ze kterých je zřejmé, že průměrná

velikost standardních typických prodejen maloobchodu se sice v průměru pohybuje v rozmezí 800-1200 m², ovšem v hustě obydlených oblastech prodejny klasických maloobchodních řetězců dosahují prodejní plochy 1500 m². Údaj byl tedy změněn v souladu se zjištěními z reality.“ Maloobchod nad 1500 m² (avšak do 5000 m²) prodejní plochy lze realizovat pouze v patrových objektech při současném integrování parkování v objektu a jiné využití, pokud je zachována polyfunkčnost v ploše a využití je slučitelné s využitím navazujícího území.

V návrhu ÚPmB také byla stanovena na základě průzkumu zpracovatele maximální přípustná prodejní plocha maloobchodu 1 500 m² v plochách bydlení (B). Při projednávání návrhu ÚPmB projevila veřejnost obavu z neúměrně rozsáhlých prodejen při nevhodné lokalizaci. Tvůrci územního plánu námitkám vyšli vstříc, s tím, že prodejní plocha bude snížena na 1 000 m² a pro větší prodejnu (do 1500 m²) je třeba doložit vhodnost situačního řešení podle okolností v území. Pro ověření stanoveného údaje lze použít řetězce Lidl, Albert, Billa a Penny typu supermarket, jejichž průměrná prodejní plocha je asi 900 m² (rozptyl velikosti jednotlivých prodejen je přitom ovšem značný, pohybuje se od 500 m² až po 2 000 m²). Prodejní plocha tvoří velkou většinu (odborným odhadem cca 80 %), celkové výměry objektu. Stanovená velikost 1 000 m² prodejní plochy tak odpovídá běžným supermarketům výše uvedených řetězců, neznemožňuje tedy realizaci běžného občanského vybavení v území; větší provozovny je pak třeba prověřit podle okolností v území. Připomínce je tedy v tomto bodě částečně vyhověno.

Pro plochy komerční (W) lze uvést, že pokud by byla snížena velikost prodejní plochy na velikost uvedenou v podání (tj. 400 resp. 1000 m²), nesplňovala by tyto podmínky řada z již existujících maloobchodních prodejen, které tvoří základ maloobchodní sítě, nacházejících se ve stabilizovaných plochách. Plochy komerční vybavenosti by při restriktivním stanovení maximální velikosti prodejní plochy nemohly plnit svoji předpokládanou funkci.

V podmínkách využití plochy veřejné vybavenosti (V) není maloobchod výslovně uveden. Lze jej však řadit mezi přípustné využití, které je definováno jako „využití související, podmiňující nebo využití sloužící záměrům hlavnímu využití“. Z tohoto lze vyvozovat, že případné maloobchodní využití, ačkoliv není jeho rozsah vyjádřen plošně, musí být pouze takového rozsahu, který odpovídá potřebám daného hlavního využití. Pro úplnost lze uvést, že v ploše veřejné vybavenosti (V) je taktéž možné, avšak až po naplnění hlavní funkce, umisťovat jiné funkční využití.

V plochách lehké výroby (E) odůvodnění výslovně stanovuje, že „regulativ směřuje k zachování smyslu uvedených ploch: plochy by měly mít charakter primárně produkční a skladovací a neměly by být vytěžovány pro čistě maloobchodní záměry. Ilustrativně popsáno, např. běžná provozovna typizovaného maloobchodu (Lidl, Billa, Albert apod.) by zde neměla být samostatně přípustná, zatímco např. sklad sanitárního zařízení a obkládacích materiálů ve spojení s prodejnou či předváděcími místnostmi pro zákazníky typově odpovídá záměrům plochy E.“ Jedná o specifický druh prodeje, u kterého se nepředpokládá, že bude vytvářet síť základní dostupnosti maloobchodu. Vzhledem k charakteru plochy, omezování velikosti prodejní plochy není vhodným nástrojem regulace.

Plochy výroby a skladování (P) nejsou určeny pro klasický maloobchodní prodej. Vzhledem k charakteru plochy, omezování velikosti prodejní plochy není vhodným nástrojem regulace.



mmb1es7738bc74

Došlo: 28-05-2020

Č.j. MMB: 0233813

Příl.:

840

PODÁNÍ K NÁVRHU

Návrh Územního plánu města Brna

Podatel			
Typ subjektu:	Fyzická osoba		
Příjmení, jméno:	[redacted]	Datum narození:	[redacted]
Adresa / sídlo:	[redacted]		
Kontakt:	Email: [redacted]	Telefon:	[redacted]

Připomínka

Dostupné malé obchody

Návrh ÚPmB obsahuje začlenění maloobchodu do většiny stavebních ploch, zároveň maloobchod nedostatečně reguluje a v rozporu s deklarovanou koncepcí nepodporuje rozptýlenou síť dobře dostupných maloobchodů jako součást města krátkých vzdáleností. Navrhují proto, aby:

- využití pro maloobchod v plochách pro bydlení (B), smíšených obytných (C) a v plochách komerční vybavenosti (W) bylo omezeno prodejní plochou do 400 m² a počtem parkovacích stání do 10,
- využití pro maloobchod v plochách smíšených obytných (C) a plochách komerční vybavenosti (W) bylo do 1.000 m² prodejní plochy a bylo podmíněno realizací v patrových objektech s polyfunkčním využitím a při současném integrování parkování o max. 30 parkovacích stáních,
- využití pro maloobchod v plochách veřejné vybavenosti (V), plochách výroby a skladování (P) a plochách lehké výroby (E) bylo podmíněně přípustné do 200 m² prodejní plochy, pokud není realizován v samostatném objektu.

Připomínka

Podpora pěší a cyklo dopravy

ÚPmB nevyužívá dostatečně možnosti usnadnění výstavby cyklistické infrastruktury, a to mj. tím, že by požadoval napojení rozvojových lokalit na síť komunikací pro nemotorovou dopravu, klíčové cyklostezky vymezil jako veřejně prospěšné stavby či definoval místa a zařízení k bezpečnému parkování kol na klíčových přestupních uzlech.

Navrhují proto, aby:

- hlavním využitím ploch dopravní infrastruktury (D) bylo i využití pro pěší a cyklistickou dopravu,
- povinnou součástí navrhovaných pozemních komunikací definovaných jako sběrné byly stavebně oddělené koridory zvláště pro cyklistickou dopravu a pěší dopravu,
- všechny lokality s počtem reálných nebo očekávaných uživatelů nad 1.500 osob obsahovaly v kartě lokality podmínku stanovující, že výstavbu v lokalitě je možné zahájit až po vybudování dopravního propojení lokality se všemi sousedícími městskými částmi samostatnými cyklostezkami a chodníky, a to stavebně oddělenými od motorové dopravy a vedenými ve směrově i výškově nejpřímější stopě,
- grafická část ÚPmB 2.2 Souhrnný výkres dopravy obsahovala také síť páteřních cyklostezek (zejména těch sloužících k propojení jednotlivých městských částí s centrem města nebo jednotlivých městských částí mezi sebou), nikoliv pouze cyklotrasy,
- páteřní cyklostezky tam, kde jejich realizaci brání chybějící veřejný pozemek, byly vymezeny jako veřejně prospěšné stavby,
- u klíčových železničních stanic a konečných tramvaje (například žel. stanice a zastávky Brno hl.n., Slatina, Chrlice, Starý Lískovec, Řečkovice a Královo Pole, konečné tramvaje Obřany, Líšeň - Holzova, Kamechy, Bosonohy, Přízřenice) byla stanovena podmínka vybudování kapacitních míst a zařízení k bezpečnému odkládání jízdních kol (bike and ride) a tam, kde jejich realizaci brání chybějící veřejný pozemek, byly vymezeny jako veřejně prospěšné stavby.

5

Připomínka

Veřejný prostor

V zájmu zvýšení využitelnosti veřejných prostranství pro pěší, cyklisty i zeleň by měl ÚPmB u novostaveb stanovit povinnost umístění odstavných stání mimo veřejná prostranství (tj. stání pro odstavení vozidla v době, kdy se nepoužívá). V oblastech s dobrou dostupností veřejnou dopravou je pak potřeba přizpůsobit minimální počet odstavných a parkovacích stání.

Navrhuji proto, aby v kap. 4.1 Dopravní infrastruktura bylo stanoveno, že:

- odstavná stání se v zastavitelných plochách a v případě novostaveb ve stabilizovaných plochách zřizují mimo veřejná prostranství a s výjimkou rodinných domů v podzemních podlažích budov,
- v místech dobré dostupnosti kolejové dopravy pěší docházkou (ve vzdálenosti do 150 metrů) se součinitel vlivu stupně automobilizace redukuje na poloviční hodnotu součinitele příslušného pásma.

5

Připomínka

Ochrana zeleně

Návrh ÚPmB vágně a nedostatečně stanovuje zastoupení zeleně v různých funkčních typech ploch. Také oslabuje ochranu malých, ale významných ploch zeleně ve stabilizovaných plochách tím, že je absorbuje do jiných funkčních typů ploch. Návrh ÚPmB nezajišťuje dostatečnou ochranu přírodně cenných území, ani dostatečné vytváření prostoru pro zeleň v nové zástavbě, a to včetně ochrany nových ploch k bydlení před zátěží ze sousedních ploch výroby a skladování.

Navrhují proto, aby:

- územní plán definoval koeficient zeleně (KZ), a to následovně:

Koeficient zeleně (KZ) udává poměr nezpevněné plochy osázené vegetací a umožňující vsakování dešťové vody na terénu vůči ploše pozemku. KZ je závazný jak pro disponibilní pozemek pro stavební záměr, tak pro celou jednotlivou funkční plochu. Do koeficientu lze jako nezpevněnou plochu osázenou vegetací náhradním způsobem započítat:

- $\frac{1}{3}$ plochy osazených a funkčních vegetačních střech o mocnosti souvrství do 0,3 m,
- $\frac{1}{2}$ plochy osazených a funkčních vegetačních střech o mocnosti souvrství nad 0,3 m,
- 80 % plochy osazených a funkčních vegetačních střech o mocnosti souvrství nad 1 m,
- plochu povrchu umožňujícího plnohodnotné vsakování okolo vzrostlých stromů ve zpevněných plochách (mříž, půda, půda s mulčem; nikoli dlažba atp.),
- 5 m² za každý strom ve zpevněné ploše s malou korunou (druh/kultivar s celkovou výškou do 8 m v dospělosti) a dostatečným objemem prokořenitelného prostoru,
- 20 m² za každý strom ve zpevněné ploše se střední korunou (druh/kultivar s celkovou výškou do 15 m v dospělosti) a dostatečným objemem prokořenitelného prostoru,
- 40 m² za každý strom ve zpevněné ploše s velkou korunou (druh/kultivar s celkovou výškou nad 15 m v dospělosti) a dostatečným objemem prokořenitelného prostoru,
- 5 m² za každý běžný metr fasád upravených a využitých pro pnutí popínavých dřevin nebo treláží či pergol na ozeleněných střechách při zajištění dostatečného prokořenitelného prostoru pro dané dřeviny.

Náhradním způsobem je možné započtením nahradit pouze:

- $\frac{1}{4}$ požadované plochy KZ v případě samostatně stojících rodinných domů,
- $\frac{1}{2}$ požadované plochy KZ u ostatních staveb,
- celou požadovanou plochu pouze výjimečně ve stávající kompaktní blokové zástavbě ve stabilizovaných plochách tam, kde jiným způsobem prokazatelně není možné dosáhnout existujícího urbanistického charakteru (např. v zástavbě nároží bloků a v případě nerovnoměrné parcelace)

- koeficient zeleně byl pro jednotlivé struktury zástavby stanoven následovně:

- kompaktní: 0,3 pro stabilizované plochy a 0,5 pro zastavitelné plochy
- volná: 0,6
- rezidenční nízkopodlažní: 0,5
- areálová: 0,4
- omezená: 0,8
- plochy bez zástavby: 0,9

- plochy nad 2 000 m², které byly definovány územním plánem z r. 1994 jako plochy zeleně (ZP či ZO) a které jsou v Návrhu ÚPmB součástí jiných typů ploch, byly vymezeny jako samostatné plochy městské zeleně (Z); jedná se např. o plochy kolem Komenského nám.

(Červeného kostela), alej na tř. Kpt. Jaroše, vnitroblok u mateřské školy Chodská 15 a desítky dalších zelených plácků, parčíků či vnitrobloků,

- byly v hlavním výkresu vymezeny plochy přírodní se způsobem využití podle § 16 vyhlášky č. 501/2006 Sb., o obecných požadavcích na využívání území, zejména biocentra, zvláště chráněná území, evropsky významné lokality a registrované významné krajinné prvky, a tím byla zajištěna jejich ochrana,

- v kartách lokalit, kde sousedí plochy pro výrobu (E - plochy lehké výroby, P - plochy výroby a skladování) a plochy pro bydlení (B - plochy bydlení, C - plochy smíšené obytné), byla doplněna podmínka předchozí či souběžné realizace pásu izolační zeleně (vzrostlé zeleně o pásu šířky min. 10 m nebo rozloze min. 20 % rozlohy plochy výroby) podél sousedících hranic těchto ploch,

- v obecných zásadách technické infrastruktury bylo stanoveno, že při návrhu tras technické infrastruktury budou sítě sdružovány do koridorů pro dosažení účelného prostorového uspořádání a vytvoření prostoru pro realizaci modrozelené infrastruktury v uličním profilu; a dále, že v územích, která nejsou v současné době plynofikována, mají ostatní vedení a prvky modrozelené infrastruktury prioritu před budováním nového nízkotlakého rozvodu plynu.

4

4

Připomínka**Hospodaření s dešťovou vodou**

Vsakováním dešťové vody všude tam, kde to je možné, můžeme docílit zdravějšího vodního režimu a zmenšení efektu tepelného ostrova.

Navrhují proto, aby:

- do obecných zásad odkanalizování bylo doplněno, že veškeré zastavitelné plochy a plochy přestaveb budou odkanalizovány oddílným systémem kanalizace a bude na nich důsledně vyžadováno hospodaření se srážkovými vodami následovně: srážkové vody budou buď zadržovány s následným sekundárním využitím anebo vsakovány na vlastním pozemku stavby nebo v jejím okolí; pouze pokud to podloží prokazatelně neumožňuje, mohou být dešťové vody vypouštěny do vodoteče nebo dešťové kanalizace, přičemž v těchto případech budou před vypouštěním brzděny v retenčních nádržích. Srážkové vody z veškerých zpevněných ploch veřejných prostranství budou vsakovány, pouze pokud to podloží prokazatelně neumožňuje, mohou být vypouštěny do vodoteče nebo dešťové kanalizace, přičemž v těchto případech budou před vypouštěním brzděny v retenčních nádržích.

V dne

Podpis

Vyplněný formulář zašlete na níže uvedenou adresu:

Magistrát města Brna, Odbor územního plánování a rozvoje, Kounicova 67, 601 67 Brno

MMB/0233813/2020

Připomínka č.1

Vyhodnocení připomínky:

Podatel požaduje, aby v plochách bydlení, smíšených obytných a komerční vybavenosti byla omezena velikost prodejní plochy na 400 m² a počet parkovacích míst na 10 stání. Při realizaci integrovaného parkování do 30 stání pak v rámci patrových objektů v plochách komerční vybavenosti a v plochách smíšených obytných podmíněn připustit až 1 000 m² prodejní plochy. V plochách veřejné vybavenosti, výroby a skladování a lehké výroby podmíněně připustit 200 m² prodejní plochy, pokud není maloobchod realizován v samostatném objektu. Mezi docházkovou vzdáleností maloobchodu a maximální velikostí prodejní plochy maloobchodu nelze spatřovat příčinnou souvislost. Stanovení maximální velikosti prodejní plochy nepředurčuje vzdálenost mezi jednotlivými prodejny. Snížení maximální velikosti prodejní plochy nezaručuje zlepšení časové dostupnosti maloobchodu. Pro dostupnost maloobchodu je proto podstatnější adekvátní rozmístění ploch s rozdílným způsobem využití, které umístění maloobchodu umožňují. Stanovení dané maximální velikosti prodejních ploch (a případné stanovení podmínek pro jejich umístění) je věcí odborného posouzení zpracovatele návrhu územního plánu, které vychází z reálií a odborné úvahy (viz např. plochy C). Obecně lze konstatovat, že požadavek na vyloučení maloobchodu s prodejní plochou větších než 400 resp. 1000 m² plochy nepřiměřeně zhoršuje podmínky pro vyváženou a rozmanitou síť maloobchodu, a to zejména pro ty skupiny zákazníků s rozdílnými vzorci nákupního chování, které prodejny většího plošného formátu preferují, což je v konečném důsledku v rozporu s koncepcí krátkých vzdáleností, na kterou je poukazováno. Požadavek na přísné omezení prodejní plochy nepřiměřeně snižuje potenciál k tomu určených ploch, tj. zejména ploch obytně smíšených (C) a ploch komerční vybavenosti (W). V neposlední řadě je také nutné nastavením regulativů sledovat požadavek zadání územního plánu na vytvoření široké škály možností a forem komerce v rovnoměrném zastoupení na území města.

Při hodnocení přísnosti regulativu určujícího maximální velikost prodejních ploch je nutné mít na zřeteli také ustanovení návrhu územního plánu, které stanoví, že „prodejní plochou se rozumí hrubá podlažní plocha maloobchodního zařízení, kde při prodeji zboží dochází ke kontaktu se zákazníkem (nikoli tedy sklady, komunikace, související administrativní plochy ani nezbytná příslušenství). Maloobchodním zařízením se pak v tomto kontextu rozumí jedna prodejna nebo soubor všech prodejen v rámci jednoho záměru nebo v rámci jednoho funkčně propojeného celku, popř. jako součást též plocha vně prodejny, navazující na budovu a sloužící k výše popsanému způsobu využití.“ Z výše uvedeného plyne, že je-li v rámci jednoho objektu umístováno více prodejních jednotek, jejich prodejní plochy se počítají. Nastavení regulativu příliš přísně by proto mělo za následek nemožnost umístění více (i relativně malých prodejních jednotek) v rámci jednoho záměru.

K připomínce lze také uvést, že počty parkovacích míst a stání jsou dány příslušnými předpisy a normami. Územnímu plánu nepřísluší jejich rozsah stanovovat. Jedná se o podrobnost nad rámec územního plánu.

U jednotlivých ploch s rozdílným způsobem využití lze, kromě výše uvedeného, doplnit následující:

V plochách smíšených obytných (C) je stanovena maximální velikost prodejní plochy 1 500 m². Stanovení této hranice je řádně odůvodněno v Odůvodnění pro první veřejné projednání (str. 259), a to následovně: „Využití pro maloobchod v hlavním využití je omezeno prodejní plochou do 1500 m²; při projednání konceptu byla uvedena prodejní plocha do 1000 m². Při změně velikosti výměry vycházel zpracovatel z nedávno provedeného průzkumu maloobchodního prodeje a z vlastního šetření prodejních ploch největších maloobchodních řetězců (zejména supermarketů a diskontní prodejny), ze kterých je zřejmé, že průměrná

velikost standardních typických prodejen maloobchodu se sice v průměru pohybuje v rozmezí 800-1200 m², ovšem v hustě obydlených oblastech prodejny klasických maloobchodních řetězců dosahují prodejní plochy 1500 m². Údaj byl tedy změněn v souladu se zjištěními z reality. "Maloobchod nad 1500 m² (avšak do 5000 m²) prodejní plochy lze realizovat pouze v patrových objektech při současném integrování parkování v objektu a jiné využití, pokud je zachována polyfunkčnost v ploše a využití je slučitelné s využitím navazujícího území.

V návrhu ÚPmB také byla stanovena na základě průzkumu zpracovatele maximální přípustná prodejní plocha maloobchodu 1 500 m² v plochách bydlení (B). Při projednávání návrhu ÚPmB projevila veřejnost obavu z neúměrně rozsáhlých prodejen při nevhodné lokalizaci. Tvůrci územního plánu námitkám vyšli vstříc, s tím, že prodejní plocha bude snížena na 1 000 m² a pro větší prodejnu (do 1500 m²) je třeba doložit vhodnost situačního řešení podle okolností v území. Pro ověření stanoveného údaje lze použít řetězce Lidl, Albert, Billa a Penny typu supermarket, jejichž průměrná prodejní plocha je asi 900 m² (rozptyl velikosti jednotlivých prodejen je přitom ovšem značný, pohybuje se od 500 m² až po 2 000 m²). Prodejní plocha tvoří velkou většinu (odborným odhadem cca 80 %), celkové výměry objektu. Stanovená velikost 1 000 m² prodejní plochy tak odpovídá běžným supermarketům výše uvedených řetězců, neznemožňuje tedy realizaci běžného občanského vybavení v území; větší provozovny je pak třeba prověřit podle okolností v území. Připomínce je tedy v tomto bodě částečně vyhověno.

Pro plochy komerční (W) lze uvést, že pokud by byla snížena velikost prodejní plochy na velikost uvedenou v podání (tj. 400 resp. 1000 m²), nesplňovala by tyto podmínky řada z již existujících maloobchodních prodejen, které tvoří základ maloobchodní sítě, nacházejících se ve stabilizovaných plochách. Plochy komerční vybavenosti by při restriktivním stanovení maximální velikosti prodejní plochy nemohly plnit svoji předpokládanou funkci.

V podmínkách využití plochy veřejné vybavenosti (V) není maloobchod výslovně uveden. Lze jej však řadit mezi přípustné využití, které je definováno jako „využití související, podmiňující nebo využití sloužící záměrům hlavnímu využití“. Z tohoto lze vyvozovat, že případné maloobchodní využití, ačkoliv není jeho rozsah vyjádřen plošně, musí být pouze takového rozsahu, který odpovídá potřebám daného hlavního využití. Pro úplnost lze uvést, že v ploše veřejné vybavenosti (V) je taktéž možné, avšak až po naplnění hlavní funkce, umisťovat jiné funkční využití.

V plochách lehké výroby (E) odůvodnění výslovně stanovuje, že „regulativ směřuje k zachování smyslu uvedených ploch: plochy by měly mít charakter primárně produkční a skladovací a neměly by být vytěžovány pro čistě maloobchodní záměry. Ilustrativně popsáno, např. běžná provozovna typizovaného maloobchodu (Lidl, Billa, Albert apod.) by zde neměla být samostatně přípustná, zatímco např. sklad sanitárního zařízení a obkládacích materiálů ve spojení s prodejnou či předváděcími místnostmi pro zákazníky typově odpovídá záměrům plochy E.“ Jedná o specifický druh prodeje, u kterého se nepředpokládá, že bude vytvářet síť základní dostupnosti maloobchodu. Vzhledem k charakteru plochy, omezování velikosti prodejní plochy není vhodným nástrojem regulace.

Plochy výroby a skladování (P) nejsou určeny pro klasický maloobchodní prodej. Vzhledem k charakteru plochy, omezování velikosti prodejní plochy není vhodným nástrojem regulace.

Připomínka č.2

Vyhodnocení připomínky:

V rámci podání je uveden názor podatele, že návrh ÚPmB nevyužívá dostatečně možnosti usnadnění výstavby cyklistické infrastruktury, požaduje vymezení „klíčových cyklostezek“ jako veřejně prospěšné stavby a definoval místa pro bezpečné parkování kol na „klíčových přestupních uzlech“.

Úkolem územního plánu je vytvářet územní podmínky pro možnost umístění záměrů, nikoliv zajistit „bezproblémovou“ realizaci všech záměrů a znát podrobné technické provedení jednotlivých úseků. Obecně územní plán stanovuje základní koncepci rozvoje území obce, ochrany jeho hodnot, jeho plošného a prostorového uspořádání, uspořádání krajiny a koncepci veřejné infrastruktury a stanovuje podmínky pro využití území. Nový Územní plán města Brna (ÚPmB) pracuje s méně podrobným měřítkem hlavního výkresu 1:10 000, než tomu je u současného (1:5000).

K požadavku na zařazení cyklistické dopravy do hlavního využití ploch dopravní infrastruktury uvádíme:

Pro dokladování transparentnosti procesu vyhodnocení podání je uvedeno také mezitimní vyhodnocení připomínky z r. 2020:

Požadavku nebylo v roce 2020 vyhověno, protože: „V rámci stanovení podmínek využití ploch v kap. 6.2. a kap. 6.3.3.10 závazné textové části je umožněno umístění cyklistické infrastruktury ve všech plochách s rozdílným způsobem využití, přičemž v plochách dopravní infrastruktury D je jejich umístění přípustné.

Požadavek na zařazení pěší a cyklistické dopravy do hlavního využití ploch dopravní infrastruktury D, jehož součástí jsou především komunikace vyššího dopravního významu tvořící páteř základního komunikačního systému, neodpovídá charakteru a způsobu vymezení ploch s rozdílným způsobem využití. Toto je primárně umožněno v plochách veřejných prostranství, které slouží obsluze ploch dopravní a technickou infrastrukturou za současného umožnění průchodu a pohybu obyvatel, tedy v rámci této plochy s rozdílným způsobem využití je cyklistická infrastruktura součástí hlavního využití.

Jelikož však v rámci stanoviska dotčeného orgánu byla uplatněna podmínka k vedení cyklistické dopravy v souběhu s komunikacemi, bude v této souvislosti zpřesněna a doplněna výroková část i odůvodnění návrhu řešení. V této souvislosti je možné prověřit případnou úpravu znění podmínek využití ploch s rozdílným způsobem využití.“

Konečné vyhodnocení připomínky se vztahuje k výslednému řešení Návrhu nového ÚPmB: V rámci zpřesnění kap. 4.1 Dopravní infrastruktura a stanovení podmínek využití ploch v kap. 6.2. a kap. 6.3.3.10 závazné textové části je umožněno umístění pěší a cyklistické infrastruktury ve všech plochách s rozdílným způsobem využití, přičemž v plochách dopravní infrastruktury D je jejich umístění přípustné i jako hlavní využití.

Tímto je požadavek zohledněn.

Další jednotlivě uvedené požadavky jsou nad rámec podrobnosti zpracování územního plánu a níže uvádíme:

Ke stanovení podmínky povinné segregace pěší a cyklistické dopravy podél sběrných komunikací a zahájení výstavby až po dobudování propojení lokality se všemi sousedními městskými částmi samostatnými stezkami a chodníky uvádíme, že je tímto již předjímano konkrétní technické řešení vlastní realizace, aniž by byla ve všech skutečnostech známa reálná možnost v území, a ne vždy je možné z hlediska různých omezení a limitů tyto podmínky naplnit. Současně jakýkoliv záměr musí splňovat platné právní předpisy a normy.

V rámci územního plánu jsou vytvářeny územní podmínky pro možnost vedení v rámci ploch nebo koridorů. To, jakým způsobem bude možné uliční prostor uspořádat, případně propojení trasovat je předmětem dalších podrobnějších stupňů projektové dokumentace a podmínek vlastníka komunikace. Podrobnost měřítka zpracování výkresu 2.2 Souhrnný výkres dopravy neumožňuje grafické zobrazení požadavku zobrazení oddělených koridorů cyklistických a pěších tras.

Z tohoto důvodu nelze této podmínce z hlediska podrobnosti zpracování územně plánovací dokumentace vyhovět.

Z hlediska požadavku na zakreslení dalších cyklotras uvádíme, že v rámci cyklistické dopravy byl zvolen obecnější přístup.

Ve výkresu 2.2. Souhrnný výkres dopravy jsou vyznačeny „vybrané samostatné cyklotrasy“, kterými jsou zpřesněny záměry ze Zásad územního rozvoje Jihomoravského kraje. Ve výkresu odůvodnění O.6 Cyklistická doprava – schéma jsou k výše uvedenému jevu navíc vyznačeny

„vybrané pouliční cyklotrasy“, které naznačují možná vybraná propojení území města, která však již nejsou závazná a je možné je operativně upravovat nebo dále doplňovat.

Grafické předurčení cyklotras by se v rámci přípravy záměrů mohlo ukázat jako omezující v případě potřeby úpravy vedení trasy; odlišné řešení by mohlo vést ke změně územního plánu a tím neúměrnému prodloužení přípravy záměrů.

Z dlouhodobých zkušeností se toto ukázalo jako nevhodné a z tohoto důvodu bylo přistoupeno k vymezení koridorů zajišťujících návaznost na koridory dle textové části nadřazené územně plánovací dokumentace (Zásad územního rozvoje Jihomoravského kraje), které jsou územním plánem zpřesněny. Všem ostatním trasám je obecně umožněno jejich umístění ve všech plochách s rozdílným způsobem využití v rámci obecných podmínek využití území. Z tohoto důvodu nelze požadavku vyhovět.

Z hlediska požadavku vymezení „páteřních“ cyklistických stezek jako veřejně prospěšné stavby je nutno uvést, že nám v současné době není znám komplexní průběh všech cyklotras a cyklostezek na správním území města a z tohoto důvodu není možné vymezit přesný průmět všech záměrů. Současně byl z hlediska přípravy zvolen obecnější přístup, aby jakýkoliv nový záměr nevyžadoval změnu územního plánu. Z tohoto důvodu nelze požadavku vyhovět.

Pokud se jedná o požadavek na vybudování kapacitních míst a zařízení k bezpečnému odkládání kol u „klíčových železničních stanic a konečných tramvají“ či parkoviště pro kola, jedná se o záměry nad podrobnost územního plánu, jejich umístění je obecně přípustné v rámci doplňujícího nebo souvisejícího využití ve všech plochách s rozdílným způsobem využití a není nutné pro ně předjímat umístění a vymezení, potažmo vymezovat plochu jako veřejně prospěšnou stavbu. Pokud není znám konkrétní projekt, nelze s přesností stanovit dotčené pozemky, a tedy i vymezit jako veřejně prospěšné stavby. Z tohoto důvodu nelze požadavku vyhovět.

Připomínka č.3

Vyhodnocení připomínky:

V závazné části ÚPmB je uvedeno, že veškeré zastavitelné plochy a plochy přestaveb budou odkanalizovány oddílným systémem kanalizace a bude na nich důsledně vyžadováno hospodaření se srážkovými vodami. Tento požadavek již ukládá v současné době platná legislativa - zákon o vodách (254/2001 Sb.) a vyhl. 501/2006 Sb. (§ 20, odst. 5c). Dále je kladen důraz na tzv. modrozelenou infrastrukturu, která má zlepšit i mikroklimatické podmínky ve městě.

Připomínka č.4

Vyhodnocení připomínky:

- Zastoupení zeleně v různých typech ploch

Zastoupení zeleně v plochách s rozdílným způsobem využití je v návrhu nového ÚPmB řešeno stanovením povinného minimálního plošného zastoupení zeleně na rostlém terénu v plochách bydlení, v plochách smíšených obytných, v plochách rekreace, a v plochách zahrádek pro disponibilní pozemky stavebního záměru a pro plochu současně (od podmínky splnit zastoupení současně i pro funkční plochu bude upuštěno).

Pořizovatel bude také požadovat stanovit toto zastoupení v podmínkách využití území i pro plochu komerční vybavenosti - W. V případě ploch výroby a skladování (P) a lehké výroby (E) bude požadavek na minimální zastoupení zeleně doplněn do karet rozvojových lokalit těchto ploch.

Vámi navrhované řešení koeficientů zeleně se nejeví účelné z následujících důvodů:

Územní plán má stanovit základní koncepci rozvoje území obce, ochranu jeho hodnot, jeho plošného a prostorového uspořádání (tj. urbanistickou koncepci), uspořádání krajiny a koncepci veřejné infrastruktury, vymezit zastavěné území, plochy a koridory, zejména zastavitelné plochy a plochy přestavby, veřejně prospěšné stavby a veřejně prospěšná opatření a územní rezervy. A stanovit podmínky pro využívání těchto ploch a koridorů. Posláním územních plánů je stanovit pravidla udržitelného rozvoje a využívání území, nikoliv regulace jednotlivých pozemků. Územní plán nesmí obsahovat podrobnosti náležejícím svým

obsahem regulačního plánu nebo územním rozhodnutím. Lze pořídit územní plán s těmito regulačními prvky, ale tato skutečnost musí být v rozhodnutí zastupitelstva o pořízení nebo zadání územního plánu výslovně uvedena.

Regulace v podrobnosti na jednotlivé druhy vegetačních prvků, kultivar, či materiálové provedení povrchů jednotlivých vegetačních prvků není v podrobnosti, která náleží územnímu plánu. Problematické se jeví aplikování tohoto principu v praxi, při posuzování záměru při vydání závazného stanoviska orgánu územního plánování a také následný monitoring těchto podmínek.

Návrh nového územního plánu navrhuje odlišnou koncepci, která však také stanovuje podíl nezastavěné plochy ve vztahu k celkové ploše pozemku, rostlého terénu umožňující vsak dešťové vody. Minimální plošné zastoupení zeleně na terénu není nutné dodržet pouze v odůvodněných případech.

Pořizovatel však udělí pokyn problematiku stanovení minimálního plošného zastoupení zeleně prověřit a upravit.

- Ochrana zeleně v jiných plochách s RZV

Z důvodů zvoleného měřítka výkresů a podrobnosti Územního plánu byla stanovena minimální velikost plochy RZV na 0,5 ha (5 000 m²) a v níže definovaných případech na 0,2 ha (2 000 m²) v souladu s ustanovením § 3 odst. 1 vyhlášky č. 501/2006 Sb. Ve výjimečných případech, pokud si to vymezení a koncepce Územního plánu vyžaduje, jsou zobrazované plochy RZV menší. Takto zvolená velikost ploch RZV vychází z principu koncepce a měřítka výkresů, kde kresba nemůže zachycovat nepřiměřený detail. Pokud existují pozemky stejného účelu využití, ale tvoří plochu podměrečnou, tj. menší než 0,5 ha, jsou zpravidla agregovány do jiných ploch RZV s jiným využitím. Tato skutečnost vychází také z projednaného konceptu územního plánu. V textové části odůvodnění je uvedeno, že plochami, které jsou vymezené ve velikosti 0,2-0,5 ha jsou plochy městské a krajinné zeleně, zvláště pak pro plochy městské zeleně uvedené ve Vyhlášce o zeleni města Brna (Nejvýznamnější plochy městské zeleně).

Pořizovatel je názoru, že vzhledem k výše uvedenému je agregovaná zeleň v rámci jiných ploch nedostatečně chráněna ve vztahu k umístování záměrů, udělí tedy pokyn doplnit obecný regulativ, který tuto skutečnost ošetří. Dále jsou uděleny pokyny na základě připomínek a námitek k návrhu ÚPmB konkrétní plochy zeleně z aktuálně platného ÚPmB vymezit, pokud budou graficky čitelné v měřítku hlavního výkresu.

- Vymezení ploch přírodních

Hlavní výkres návrhu nového územního plánu obsahuje grafické vyznačení prvků systému ÚSES (biokoridory a biocentra) a současně také vymezené plochy přírodní (plochy lesní a plochy krajinné zeleně).

Zvláště chráněná území, Evropsky významné lokality a registrované významné krajinné prvky jsou pro potřeby územního plánování obsaženy jako limit využití území (od poskytovatelů údajů) v územně analytických podkladech. Jejich přímá ochrana vyplývá z jiné legislativy, především zákona č. 114/1992 Sb. o ochraně přírody a krajiny. Nebudou tedy závazně vymezeny v hlavním výkrese, ale obsaženy jsou ve výkrese koordinačním (M1:10 000, grafická část odůvodnění).

- Předepsání izolační zeleně

V dokumentu Vyhodnocení vlivu na udržitelný rozvoj území je v kapitole A.VII.12 Kumulativní a synergické vlivy uvedeno:

V této souvislosti nebylo identifikováno synergické resp. kumulativní spolupůsobení vymezených rozvojových zón s územním soustředěním ploch výroby vůči plochám bydlení v souvisejícím území z důvodů vhodného zasazení ploch průmyslu v jednotlivých případech z hlediska vzdáleností k chráněným objektům, možnostem dopravního napojení ploch výroby a vhodného členění funkcí v území umožňujícího odclonění rezidenčních zón od zón výrobních plochami s možnostmi umístění jiné než rezidenční zástavby např. plochy smíšené, veřejná prostranství, izolační zeleň nebo občanská vybavenost. Zároveň návrh ÚP stanovuje regulativy využití ploch průmyslové výroby a lehké výroby tak, aby tyto nepredisponovaly negativní vliv působící na vlastní vymezenou plochu. Umístované záměry je třeba prověřit jednotlivě v rámci navazujících fází projektové přípravy.

Pořizovatel doporučí řešit problematiku izolační zeleně na rozhraní případných možných konfliktních hranicích ploch v rámci jednotlivých karet rozvojových lokalit a zpracovat následující cílená opatření:

Při zastavování ploch výroby v návaznosti na volnou krajinu je třeba dbát na vhodné zapojení ploch do krajiny prostřednictvím pásů izolační zeleně na rozhraní zastavitelného území a volné krajiny.

- Modrozelená infrastruktura

Všechna vedení technické infrastruktury a prvků modrozelené infrastruktury jako součást veřejně prospěšné infrastruktury jsou z hlediska jejich prostorové koordinace rovnocenná. Tomuto požadavku tedy nelze vyhovět. V kapitole 4.2 Technická infrastruktura (závazné textové části) je uvedeno, že v zastavěném území města se síť technické infrastruktury zpravidla umísťují do společných tras nebo do souběhu se stávajícími trasami technické a dopravní infrastruktury. Ve veřejných prostranstvích je nutné koordinovat všechny prvky zde umísťované. Důležitým hlediskem při posuzování priorit jednotlivých součástí veřejných prostranství při jejich koordinaci je celkový pohled na provoz a fungování města. Při návrhu tras technické infrastruktury je důležité sdružování sítí do koridorů a jejich účelné prostorové uspořádání.

Pro všechny navržené trasy technické infrastruktury je závazné jejich směrové vedení. Upřesnění tras, polohy objektů a zařízení, určení místa napojení, způsobu technického provedení a vedení přípojných tras bude provedeno při zpracování podrobnější územně plánovací nebo projektové dokumentace, a to za podmínek obecně závazných právních předpisů.

Připomínka č.5

Vyhodnocení připomínky:

Řešení dopravy v klidu v návrhu územního plánu vychází z příslušných právních předpisů (viz kap. 5.8.1.1. textové části odůvodnění). Vyhláška č. 501/2006 Sb., provádějící stavební zákon stanoví, že pro každou stavbu je nutno vybudovat parkovací a odstavná stání v počtu dle ČSN 73 6110, kap. 14.1). která stanoví vzorec, do něž jako významný (ovšem nikoli jediný) parametr vstupuje součinitel vlivu stupně automobilizace, přičemž tento má být dle ČSN 73 6110 převzat z územně plánovací dokumentace. Tento územní plán tedy cílový koeficient vlivu stupně automobilizace stanoví, a to rozdílně podle části města, kdy nižší hodnota (tedy nižší požadovaný minimální počet parkovacích a odstavných stání) je stanovena pro lokality uvnitř Velkého městského okruhu s nežádoucím zavlékáním vyššího počtu automobilů. Tři pásma uvnitř VMO jsou zvolena z potřeby odlišit zvláštní charakter historického jádra města a zmenšit rozdíl koeficientu na administrativně určené hranici. Hranice pásem jsou určeny dle možností významnou ulicí, resp. komunikací, v případě její absence zelenými plochami oddělovacími části města. Zásadně hranice nevede plochami pro výstavbu budov, a to pro zamezení sporů při přesahu stavebního záměru do více pásem. Stávající ČSN 73 6110 stanoví, že ve výpočtu se jako nejmenší hodnota součinitel vlivu stupně automobilizace použije 1,0 (400 aut na 1000 obyvatel) – toto spodní omezení nelze s ohledem na aktuální trendy v náhledu na parkování považovat za dlouhodobě udržitelné a lze předpokládat, že bude v blízké době výrazně sníženo.

MAGISTRÁT MĚSTA BRNA
ODBOR ÚZEMNÍHO PLÁNOVÁNÍ
A ROZVOJE

mmb1es7738bc81

PODÁNÍ K NÁVRHU

Návrh Územního plánu města Brna

Podatel	
Typ subjektu:	Fyzická osoba
Příjmení, jméno:	Datum narození:
Adresa / sídlo:	
Kontakt:	Email: Telefon:

Přípomínka	<p>Dostupné malé obchody</p> <p>Návrh ÚPmB obsahuje začlenění maloobchodu do většiny stavebních ploch, zároveň maloobchod nedostatečně reguluje a v rozporu s deklarovanou koncepcí nepodporuje rozptýlenou síť dobře dostupných maloobchodů jako součást města krátkých vzdáleností. Navrhují proto, aby:</p> <ul style="list-style-type: none"> • využití pro maloobchod v plochách pro bydlení (B), smíšených obytných (C) a v plochách komerční vybavenosti (W) bylo omezeno prodejní plochou do 400 m² a počtem parkovacích stání do 10, • využití pro maloobchod v plochách smíšených obytných (C) a plochách komerční vybavenosti (W) bylo do 1.000 m² prodejní plochy a bylo podmíněno realizací v patrových objektech s polyfunkčním využitím a při současném integrování parkování o max. 30 parkovacích stáních, • využití pro maloobchod v plochách veřejné vybavenosti (V), plochách výroby a skladování (P) a plochách lehké výroby (E) bylo podmíněně přípustné do 200 m² prodejní plochy, pokud není realizován v samostatném objektu.
Přípomínka	<p>Podpora pěší a cyklo dopravy</p> <p>ÚPmB nevyužívá dostatečně možnosti usnadnění výstavby cyklistické infrastruktury, a to mj. tím, že by požadoval napojení rozvojových lokalit na síť komunikací pro nemotorovou dopravu, klíčové cyklostezky vymezil jako veřejně prospěšné stavby či definoval místa a zařízení k bezpečnému parkování kol na klíčových přestupních uzlech. Navrhují proto, aby:</p> <ul style="list-style-type: none"> • hlavním využitím ploch dopravní infrastruktury (D) bylo i využití pro pěší a cyklistickou dopravu, • povinnou součástí navrhovaných pozemních komunikací definovaných jako sběrné byly stavebně oddělené koridory zvláště pro cyklistickou dopravu a pěší dopravu, • všechny lokality s počtem reálných nebo očekávaných uživatelů nad 1.500 osob obsahovaly v kartě lokality podmínku stanovující, že výstavbu v lokalitě je možné zahájit až po vybudování dopravního propojení lokality se všemi sousedícími městskými částmi samostatnými cyklostezkami a chodníky, a to stavebně oddělenými od motorové dopravy a vedenými ve směrově i výškově nejprůmějšší stopě, • grafická část ÚPmB 2.2 Souhrnný výkres dopravy obsahovala také síť páteřních cyklostezek (zejména těch sloužících k propojení jednotlivých městských částí s centrem města nebo jednotlivých městských částí mezi sebou), nikoliv pouze cyklotrasy, • páteřní cyklostezky tam, kde jejich realizaci brání chybějící veřejný pozemek, byly vymezeny jako veřejně prospěšné stavby, • u klíčových železničních stanic a konečných tramvaje (například žel. stanice a zastávky Brno hl.n., Slatina, Chrlíce, Starý Lískovec, Řečkovice a Královo Pole, konečné tramvaje Obřany, Líšeň - Holzova, Kamechy, Bosonohy, Přízřenice) byla stanovena podmínka vybudování kapacitních míst a zařízení k bezpečnému odkládání jízdních kol (bike and ride) a tam, kde jejich realizaci brání chybějící veřejný pozemek, byly vymezeny jako veřejně prospěšné stavby.

5

Přípomínka	Veřejný prostor V zájmu zvýšení využitelnosti veřejných prostranství pro pěší, cyklisty i zeleň by měl ÚPmB u novostaveb stanovit povinnost umístění odstavných stání mimo veřejná prostranství (tj. stání pro odstavení vozidla v době, kdy se nepoužívá). V oblastech s dobrou dostupností veřejnou dopravou je pak potřeba přizpůsobit minimální počet odstavných a parkovacích stání. Navrhuji proto, aby v kap. 4.1 Dopravní infrastruktura bylo stanoveno, že: <ul style="list-style-type: none">• odstavná stání se v zastavitelných plochách a v případě novostaveb ve stabilizovaných plochách zřizují mimo veřejná prostranství a s výjimkou rodinných domů v podzemních podlažích budov,• v místech dobré dostupnosti kolejové dopravy pěší docházkou (ve vzdálenosti do 150 metrů) se součinitel vlivu stupně automobilizace redukuje na poloviční hodnotu součinitele příslušného pásma.
-------------------	---

5

Připomínka

Ochrana zeleně

Návrh ÚPmB vágně a nedostatečně stanovuje zastoupení zeleně v různých funkčních typech ploch. Také oslabuje ochranu malých, ale významných ploch zeleně ve stabilizovaných plochách tím, že je absorbuje do jiných funkčních typů ploch. Návrh ÚPmB nezajišťuje dostatečnou ochranu přírodně cenných území, ani dostatečné vytváření prostoru pro zeleň v nové zástavbě, a to včetně ochrany nových ploch k bydlení před zátěží ze sousedních ploch výroby a skladování.

Navrhují proto, aby:

- územní plán definoval koeficient zeleně (KZ), a to následovně:

Koeficient zeleně (KZ) udává poměr nezpevněné plochy osázené vegetací a umožňující vsakování dešťové vody na terénu vůči ploše pozemku. KZ je závazný jak pro disponibilní pozemek pro stavební záměr, tak pro celou jednotlivou funkční plochu. Do koeficientu lze jako nezpevněnou plochu osázenou vegetací náhradním způsobem započítat:

- $\frac{1}{3}$ plochy osazených a funkčních vegetačních střeš o mocnosti souvrství do 0,3 m,
- $\frac{1}{2}$ plochy osazených a funkčních vegetačních střeš o mocnosti souvrství nad 0,3 m,
- 80 % plochy osazených a funkčních vegetačních střeš o mocnosti souvrství nad 1 m,
- plochu povrchu umožňujícího plnohodnotné vsakování okolo vzrostlých stromů ve zpevněných plochách (mříž, půda, půda s mulčem; nikoli dlažba atp.),
- 5 m² za každý strom ve zpevněné ploše s malou korunou (druh/kultivar s celkovou výškou do 8 m v dospělosti) a dostatečným objemem prokořenitelného prostoru,
- 20 m² za každý strom ve zpevněné ploše se střední korunou (druh/kultivar s celkovou výškou do 15 m v dospělosti) a dostatečným objemem prokořenitelného prostoru,
- 40 m² za každý strom ve zpevněné ploše s velkou korunou (druh/kultivar s celkovou výškou nad 15 m v dospělosti) a dostatečným objemem prokořenitelného prostoru,
- 5 m² za každý běžný metr fasád upravených a využitých pro pnutí popínavých dřevin nebo treláží či pergol na ozeleněných střeších při zajištění dostatečného prokořenitelného prostoru pro dané dřeviny.

Náhradním způsobem je možné započtením nahradit pouze:

- $\frac{1}{4}$ požadované plochy KZ v případě samostatně stojících rodinných domů,
- $\frac{1}{2}$ požadované plochy KZ u ostatních staveb,
- celou požadovanou plochu pouze výjimečně ve stávající kompaktní blokové zástavbě ve stabilizovaných plochách tam, kde jiným způsobem prokazatelně není možné dosáhnout existujícího urbanistického charakteru (např. v zástavbě nároží bloků a v případě nerovnoměrné parcelace)

- koeficient zeleně byl pro jednotlivé struktury zástavby stanoven následovně:

- kompaktní: 0,3 pro stabilizované plochy a 0,5 pro zastavitelné plochy
- volná: 0,6
- rezidenční nízkopodlažní: 0,5
- areálová: 0,4
- omezená: 0,8
- plochy bez zástavby: 0,9

- plochy nad 2 000 m², které byly definovány územním plánem z r. 1994 jako plochy zeleně (ZP či ZO) a které jsou v Návrhu ÚPmB součástí jiných typů ploch, byly vymezeny jako samostatné plochy městské zeleně (Z); jedná se např. o plochy kolem Komenského nám.

(Červeného kostela), alej na tř. Kpt. Jaroše, vnitroblok u mateřské školy Chodská 15 a desítky dalších zelených pláček, parčíků či vnitrobloků,

- byly v hlavním výkresu vymezeny plochy přírodní se způsobem využití podle § 16 vyhlášky č. 501/2006 Sb., o obecných požadavcích na využívání území, zejména biocentra, zvláště chráněná území, evropsky významné lokality a registrované významné krajinné prvky, a tím byla zajištěna jejich ochrana,

- v kartách lokalit, kde sousedí plochy pro výrobu (E – plochy lehké výroby, P – plochy výroby a skladování) a plochy pro bydlení (B – plochy bydlení, C – plochy smíšené obytné), byla doplněna podmínka předchozí či souběžné realizace pásu izolační zeleně (vzrostlé zeleně o pásu šířky min. 10 m nebo rozloze min. 20 % rozlohy plochy výroby) podél sousedících hranic těchto ploch,

- v obecných zásadách technické infrastruktury bylo stanoveno, že při návrhu tras technické infrastruktury budou sítě sdružovány do koridorů pro dosažení účelného prostorového uspořádání a vytvoření prostoru pro realizaci modrozelené infrastruktury v uličním profilu; a dále, že v územích, která nejsou v současné době plynofikována, mají ostatní vedení a prvky modrozelené infrastruktury prioritu před budováním nového nízkotlakého rozvodu plynu.

4

4

3

Připomínka

Hospodaření s dešťovou vodou

Vsakováním dešťové vody všude tam, kde to je možné, můžeme docílit zdravějšího vodního režimu a zmenšení efektu tepelného ostrova.

Navrhují proto, aby:

- do obecných zásad odkanalizování bylo doplněno, že veškeré zastavitelné plochy a plochy přestaveb budou odkanalizovány oddílným systémem kanalizace a bude na nich důsledně vyžadováno hospodaření se srážkovými vodami následovně: srážkové vody budou buď zadržovány s následným sekundárním využitím anebo vsakovány na vlastním pozemku stavby nebo v jejím okolí; pouze pokud to podloží prokazatelně neumožňuje, mohou být dešťové vody vypouštěny do vodoteče nebo dešťové kanalizace, přičemž v těchto případech budou před vypouštěním brzděny v retenčních nádržích. Srážkové vody z veškerých zpevněných ploch veřejných prostranství budou vsakovány, pouze pokud to podloží prokazatelně neumožňuje, mohou být vypouštěny do vodoteče nebo dešťové kanalizace, přičemž v těchto případech budou před vypouštěním brzděny v retenčních nádržích.

3

V dne

Podpis

Vyplněný formulář zašlete na níže uvedenou adresu:

Magistrát města Brna, Odbor územního plánování a rozvoje, Kounicova 67, 601 67 Brno

MMB/0233822/2020

Připomínka č.1

Vyhodnocení připomínky:

Podatel požaduje, aby v plochách bydlení, smíšených obytných a komerční vybavenosti byla omezena velikost prodejní plochy na 400 m² a počet parkovacích míst na 10 stání. Při realizaci integrovaného parkování do 30 stání pak v rámci patrových objektů v plochách komerční vybavenosti a v plochách smíšených obytných podmíněn připustit až 1 000 m² prodejní plochy. V plochách veřejné vybavenosti, výroby a skladování a lehké výroby podmíněně připustit 200 m² prodejní plochy, pokud není maloobchod realizován v samostatném objektu. Mezi docházkovou vzdáleností maloobchodu a maximální velikostí prodejní plochy maloobchodu nelze spatřovat příčinnou souvislost. Stanovení maximální velikosti prodejní plochy nepředurčuje vzdálenost mezi jednotlivými prodejny. Snížení maximální velikosti prodejní plochy nezaručuje zlepšení časové dostupnosti maloobchodu. Pro dostupnost maloobchodu je proto podstatnější adekvátní rozmístění ploch s rozdílným způsobem využití, které umístění maloobchodu umožňují. Stanovení dané maximální velikosti prodejních ploch (a případné stanovení podmínek pro jejich umístění) je věcí odborného posouzení zpracovatele návrhu územního plánu, které vychází z reálií a odborné úvahy (viz např. plochy C). Obecně lze konstatovat, že požadavek na vyloučení maloobchodu s prodejní plochou větších než 400 resp. 1000 m² plochy nepřiměřeně zhoršuje podmínky pro vyváženou a rozmanitou síť maloobchodu, a to zejména pro ty skupiny zákazníků s rozdílnými vzorci nákupního chování, které prodejny většího plošného formátu preferují, což je v konečném důsledku v rozporu s koncepcí krátkých vzdáleností, na kterou je poukazováno. Požadavek na přísné omezení prodejní plochy nepřiměřeně snižuje potenciál k tomu určených ploch, tj. zejména ploch obytně smíšených (C) a ploch komerční vybavenosti (W). V neposlední řadě je také nutné nastavením regulativů sledovat požadavek zadání územního plánu na vytvoření široké škály možností a forem komerce v rovnoměrném zastoupení na území města.

Při hodnocení přísnosti regulativu určujícího maximální velikost prodejních ploch je nutné mít na zřeteli také ustanovení návrhu územního plánu, které stanoví, že „prodejní plochou se rozumí hrubá podlažní plocha maloobchodního zařízení, kde při prodeji zboží dochází ke kontaktu se zákazníkem (nikoli tedy sklady, komunikace, související administrativní plochy ani nezbytná příslušenství). Maloobchodním zařízením se pak v tomto kontextu rozumí jedna prodejna nebo soubor všech prodejen v rámci jednoho záměru nebo v rámci jednoho funkčně propojeného celku, popř. jako součást též plocha vně prodejny, navazující na budovu a sloužící k výše popsanému způsobu využití.“ Z výše uvedeného plyne, že je-li v rámci jednoho objektu umístováno více prodejních jednotek, jejich prodejní plochy se počítají. Nastavení regulativu příliš přísně by proto mělo za následek nemožnost umístění více (i relativně malých prodejních jednotek) v rámci jednoho záměru.

K připomínce lze také uvést, že počty parkovacích míst a stání jsou dány příslušnými předpisy a normami. Územnímu plánu nepřísluší jejich rozsah stanovovat. Jedná se o podrobnost nad rámec územního plánu.

U jednotlivých ploch s rozdílným způsobem využití lze, kromě výše uvedeného, doplnit následující:

V plochách smíšených obytných (C) je stanovena maximální velikost prodejní plochy 1 500 m². Stanovení této hranice je řádně odůvodněno v Odůvodnění pro první veřejné projednání (str. 259), a to následovně: „Využití pro maloobchod v hlavním využití je omezeno prodejní plochou do 1500 m²; při projednání konceptu byla uvedena prodejní plocha do 1000 m². Při změně velikosti výměry vycházel zpracovatel z nedávno provedeného průzkumu maloobchodního prodeje a z vlastního šetření prodejních ploch největších maloobchodních řetězců (zejména supermarketů a diskontní prodejny), ze kterých je zřejmé, že průměrná

velikost standardních typických prodejen maloobchodu se sice v průměru pohybuje v rozmezí 800-1200 m², ovšem v hustě obydlených oblastech prodejny klasických maloobchodních řetězců dosahují prodejní plochy 1500 m². Údaj byl tedy změněn v souladu se zjištěními z reality. "Maloobchod nad 1500 m² (avšak do 5000 m²) prodejní plochy lze realizovat pouze v patrových objektech při současném integrování parkování v objektu a jiné využití, pokud je zachována polyfunkčnost v ploše a využití je slučitelné s využitím navazujícího území.

V návrhu ÚPmB také byla stanovena na základě průzkumu zpracovatele maximální přípustná prodejní plocha maloobchodu 1 500 m² v plochách bydlení (B). Při projednávání návrhu ÚPmB projevila veřejnost obavu z neúměrně rozsáhlých prodejen při nevhodné lokalizaci. Tvůrci územního plánu námitkám vyšli vstříc, s tím, že prodejní plocha bude snížena na 1 000 m² a pro větší prodejnu (do 1500 m²) je třeba doložit vhodnost situačního řešení podle okolností v území. Pro ověření stanoveného údaje lze použít řetězce Lidl, Albert, Billa a Penny typu supermarket, jejichž průměrná prodejní plocha je asi 900 m² (rozptyl velikosti jednotlivých prodejen je přitom ovšem značný, pohybuje se od 500 m² až po 2 000 m²). Prodejní plocha tvoří velkou většinu (odborným odhadem cca 80 %), celkové výměry objektu. Stanovená velikost 1 000 m² prodejní plochy tak odpovídá běžným supermarketům výše uvedených řetězců, neznemožňuje tedy realizaci běžného občanského vybavení v území; větší provozovny je pak třeba prověřit podle okolností v území. Připomínce je tedy v tomto bodě částečně vyhověno.

Pro plochy komerční (W) lze uvést, že pokud by byla snížena velikost prodejní plochy na velikost uvedenou v podání (tj. 400 resp. 1000 m²), nesplňovala by tyto podmínky řada z již existujících maloobchodních prodejen, které tvoří základ maloobchodní sítě, nacházejících se ve stabilizovaných plochách. Plochy komerční vybavenosti by při restriktivním stanovení maximální velikosti prodejní plochy nemohly plnit svoji předpokládanou funkci.

V podmínkách využití plochy veřejné vybavenosti (V) není maloobchod výslovně uveden. Lze jej však řadit mezi přípustné využití, které je definováno jako „využití související, podmiňující nebo využití sloužící záměrům hlavnímu využití“. Z tohoto lze vyvozovat, že případné maloobchodní využití, ačkoliv není jeho rozsah vyjádřen plošně, musí být pouze takového rozsahu, který odpovídá potřebám daného hlavního využití. Pro úplnost lze uvést, že v ploše veřejné vybavenosti (V) je taktéž možné, avšak až po naplnění hlavní funkce, umístit jiné funkční využití.

V plochách lehké výroby (E) odůvodnění výslovně stanovuje, že „regulativ směřuje k zachování smyslu uvedených ploch: plochy by měly mít charakter primárně produkční a skladovací a neměly by být vytěžovány pro čistě maloobchodní záměry. Ilustrativně popsáno, např. běžná provozovna typizovaného maloobchodu (Lidl, Billa, Albert apod.) by zde neměla být samostatně přípustná, zatímco např. sklad sanitárního zařízení a obkládacích materiálů ve spojení s prodejnou či předváděcími místnostmi pro zákazníky typově odpovídá záměrům plochy E.“ Jedná o specifický druh prodeje, u kterého se nepředpokládá, že bude vytvářet síť základní dostupnosti maloobchodu. Vzhledem k charakteru plochy, omezování velikosti prodejní plochy není vhodným nástrojem regulace.

Plochy výroby a skladování (P) nejsou určeny pro klasický maloobchodní prodej. Vzhledem k charakteru plochy, omezování velikosti prodejní plochy není vhodným nástrojem regulace.

Připomínka č.2

Vyhodnocení připomínky:

V rámci podání je uveden názor podatele, že návrh ÚPmB nevyužívá dostatečně možnosti usnadnění výstavby cyklistické infrastruktury, požaduje vymezení „klíčových cyklostezek“ jako veřejně prospěšné stavby a definoval místa pro bezpečné parkování kol na „klíčových přestupních uzlech“.

Úkolem územního plánu je vytvářet územní podmínky pro možnost umístění záměrů, nikoliv zajistit „bezproblémovou“ realizaci všech záměrů a znát podrobné technické provedení jednotlivých úseků. Obecně územní plán stanovuje základní koncepci rozvoje území obce, ochrany jeho hodnot, jeho plošného a prostorového uspořádání, uspořádání krajiny a koncepci veřejné infrastruktury a stanovuje podmínky pro využití území. Nový Územní plán města Brna (ÚPmB) pracuje s méně podrobným měřítkem hlavního výkresu 1:10 000, než tomu je u současného (1:5000).

K požadavku na zařazení cyklistické dopravy do hlavního využití ploch dopravní infrastruktury uvádíme:

Pro dokladování transparentnosti procesu vyhodnocení podání je uvedeno také mezitimní vyhodnocení připomínky z r. 2020:

Požadavku nebylo v roce 2020 vyhověno, protože: „V rámci stanovení podmínek využití ploch v kap. 6.2. a kap. 6.3.3.10 závazné textové části je umožněno umístění cyklistické infrastruktury ve všech plochách s rozdílným způsobem využití, přičemž v plochách dopravní infrastruktury D je jejich umístění přípustné.

Požadavek na zařazení pěší a cyklistické dopravy do hlavního využití ploch dopravní infrastruktury D, jehož součástí jsou především komunikace vyššího dopravního významu tvořící páteř základního komunikačního systému, neodpovídá charakteru a způsobu vymezení ploch s rozdílným způsobem využití. Toto je primárně umožněno v plochách veřejných prostranství, které slouží obsluze ploch dopravní a technickou infrastrukturou za současného umožnění průchodu a pohybu obyvatel, tedy v rámci této plochy s rozdílným způsobem využití je cyklistická infrastruktura součástí hlavního využití.

Jelikož však v rámci stanoviska dotčeného orgánu byla uplatněna podmínka k vedení cyklistické dopravy v souběhu s komunikacemi, bude v této souvislosti zpřesněna a doplněna výroková část i odůvodnění návrhu řešení. V této souvislosti je možné prověřit případnou úpravu znění podmínek využití ploch s rozdílným způsobem využití.“

Konečné vyhodnocení připomínky se vztahuje k výslednému řešení Návrhu nového ÚPmB:

V rámci zpřesnění kap. 4.1 Dopravní infrastruktura a stanovení podmínek využití ploch v kap. 6.2. a kap. 6.3.3.10 závazné textové části je umožněno umístění pěší a cyklistické infrastruktury ve všech plochách s rozdílným způsobem využití, přičemž v plochách dopravní infrastruktury D je jejich umístění přípustné i jako hlavní využití.

Tímto je požadavek zohledněn.

Další jednotlivě uvedené požadavky jsou nad rámec podrobnosti zpracování územního plánu a níže uvádíme:

Ke stanovení podmínky povinné segregace pěší a cyklistické dopravy podél sběrných komunikací a zahájení výstavby až po dobudování propojení lokality se všemi sousedními městskými částmi samostatnými stezkami a chodníky uvádíme, že je tímto již předjímano konkrétní technické řešení vlastní realizace, aniž by byla ve všech skutečnostech známa reálná možnost v území, a ne vždy je možné z hlediska různých omezení a limitů tyto podmínky naplnit. Současně jakýkoliv záměr musí splňovat platné právní předpisy a normy.

V rámci územního plánu jsou vytvářeny územní podmínky pro možnost vedení v rámci ploch nebo koridorů. To, jakým způsobem bude možné uliční prostor uspořádat, případně propojení trasovat je předmětem dalších podrobnějších stupňů projektové dokumentace a podmínek vlastníka komunikace. Podrobnost měřítka zpracování výkresu 2.2 Souhrnný výkres dopravy neumožňuje grafické zobrazení požadavku zobrazení oddělených koridorů cyklistických a pěších tras.

Z tohoto důvodu nelze této podmínce z hlediska podrobnosti zpracování územně plánovací dokumentace vyhovět.

Z hlediska požadavku na zakreslení dalších cyklotras uvádíme, že v rámci cyklistické dopravy byl zvolen obecnější přístup.

Ve výkresu 2.2. Souhrnný výkres dopravy jsou vyznačeny „vybrané samostatné cyklotrasy“, kterými jsou zpřesněny záměry ze Zásad územního rozvoje Jihomoravského kraje. Ve výkresu odůvodnění O.6 Cyklistická doprava – schéma jsou k výše uvedenému jevu navíc vyznačeny

„vybrané pouliční cyklotrasy“, které naznačují možná vybraná propojení území města, která však již nejsou závazná a je možné je operativně upravovat nebo dále doplňovat.

Grafické předurčení cyklotras by se v rámci přípravy záměrů mohlo ukázat jako omezující v případě potřeby úpravy vedení trasy; odlišné řešení by mohlo vést ke změně územního plánu a tím neúměrnému prodloužení přípravy záměrů.

Z dlouhodobých zkušeností se toto ukázalo jako nevhodné a z tohoto důvodu bylo přistoupeno k vymezení koridorů zajišťujících návaznost na koridory dle textové části nadřazené územně plánovací dokumentace (Zásad územního rozvoje Jihomoravského kraje), které jsou územním plánem zpřesněny. Všem ostatním trasám je obecně umožněno jejich umístění ve všech plochách s rozdílným způsobem využití v rámci obecných podmínek využití území. Z tohoto důvodu nelze požadavku vyhovět.

Z hlediska požadavku vymezení „páteřních“ cyklistických stezek jako veřejně prospěšné stavby je nutno uvést, že nám v současné době není znám komplexní průběh všech cyklotras a cyklostezek na správním území města a z tohoto důvodu není možné vymezit přesný průmět všech záměrů. Současně byl z hlediska přípravy zvolen obecnější přístup, aby jakýkoliv nový záměr nevyžadoval změnu územního plánu. Z tohoto důvodu nelze požadavku vyhovět.

Pokud se jedná o požadavek na vybudování kapacitních míst a zařízení k bezpečnému odkládání kol u „klíčových železničních stanic a konečných tramvají“ či parkoviště pro kola, jedná se o záměry nad podrobnost územního plánu, jejich umístění je obecně přípustné v rámci doplňujícího nebo souvisejícího využití ve všech plochách s rozdílným způsobem využití a není nutné pro ně předjímat umístění a vymezení, potažmo vymezovat plochu jako veřejně prospěšnou stavbu. Pokud není znám konkrétní projekt, nelze s přesností stanovit dotčené pozemky, a tedy i vymezit jako veřejně prospěšné stavby. Z tohoto důvodu nelze požadavku vyhovět.

Připomínka č.3

Vyhodnocení připomínky:

V závazné části ÚPmB je uvedeno, že veškeré zastavitelné plochy a plochy přestaveb budou odkanalizovány oddílným systémem kanalizace a bude na nich důsledně vyžadováno hospodaření se srážkovými vodami. Tento požadavek již ukládá v současné době platná legislativa - zákon o vodách (254/2001 Sb.) a vyhl. 501/2006 Sb. (§ 20, odst. 5c). Dále je kladen důraz na tzv. modrozelenou infrastrukturu, která má zlepšit i mikroklimatické podmínky ve městě.

Připomínka č.4

Vyhodnocení připomínky:

- Zastoupení zeleně v různých typech ploch

Zastoupení zeleně v plochách s rozdílným způsobem využití je v návrhu nového ÚPmB řešeno stanovením povinného minimálního plošného zastoupení zeleně na rostlém terénu v plochách bydlení, v plochách smíšených obytných, v plochách rekreace, a v plochách zahrádek pro disponibilní pozemky stavebního záměru a pro plochu současně (od podmínky splnit zastoupení současně i pro funkční plochu bude upuštěno).

Pořizovatel bude také požadovat stanovit toto zastoupení v podmínkách využití území i pro plochu komerční vybavenosti - W. V případě ploch výroby a skladování (P) a lehké výroby (E) bude požadavek na minimální zastoupení zeleně doplněn do karet rozvojových lokalit těchto ploch.

Vámi navrhované řešení koeficientů zeleně se nejeví účelné z následujících důvodů:

Územní plán má stanovit základní koncepci rozvoje území obce, ochranu jeho hodnot, jeho plošného a prostorového uspořádání (tj. urbanistickou koncepci), uspořádání krajiny a koncepci veřejné infrastruktury, vymezit zastavěné území, plochy a koridory, zejména zastavitelné plochy a plochy přestavby, veřejně prospěšné stavby a veřejně prospěšná opatření a územní rezervy. A stanovit podmínky pro využívání těchto ploch a koridorů. Posláním územních plánů je stanovit pravidla udržitelného rozvoje a využívání území, nikoliv regulace jednotlivých pozemků. Územní plán nesmí obsahovat podrobnosti náležejícím svým

obsahem regulačního plánu nebo územním rozhodnutím. Lze pořídit územní plán s těmito regulačními prvky, ale tato skutečnost musí být v rozhodnutí zastupitelstva o pořízení nebo zadání územního plánu výslovně uvedena.

Regulace v podrobnosti na jednotlivé druhy vegetačních prvků, kultivar, či materiálové provedení povrchů jednotlivých vegetačních prvků není v podrobnosti, která náleží územnímu plánu. Problematické se jeví aplikování tohoto principu v praxi, při posuzování záměru při vydání závazného stanoviska orgánu územního plánování a také následný monitoring těchto podmínek.

Návrh nového územního plánu navrhuje odlišnou koncepci, která však také stanovuje podíl nezastavěné plochy ve vztahu k celkové ploše pozemku, rostlého terénu umožňující vsak dešťové vody. Minimální plošné zastoupení zeleně na terénu není nutné dodržet pouze v odůvodněných případech.

Pořizovatel však udělí pokyn problematiku stanovení minimálního plošného zastoupení zeleně prověřit a upravit.

- Ochrana zeleně v jiných plochách s RZV

Z důvodů zvoleného měřítka výkresů a podrobnosti Územního plánu byla stanovena minimální velikost plochy RZV na 0,5 ha (5 000 m²) a v níže definovaných případech na 0,2 ha (2 000 m²) v souladu s ustanovením § 3 odst. 1 vyhlášky č. 501/2006 Sb. Ve výjimečných případech, pokud si to vymezení a koncepce Územního plánu vyžaduje, jsou zobrazované plochy RZV menší. Takto zvolená velikost ploch RZV vychází z principu koncepce a měřítka výkresů, kde kresba nemůže zachycovat nepřiměřený detail. Pokud existují pozemky stejného účelu využití, ale tvoří plochu podměrečnou, tj. menší než 0,5 ha, jsou zpravidla agregovány do jiných ploch RZV s jiným využitím. Tato skutečnost vychází také z projednaného konceptu územního plánu. V textové části odůvodnění je uvedeno, že plochami, které jsou vymezené ve velikosti 0,2-0,5 ha jsou plochy městské a krajinné zeleně, zvláště pak pro plochy městské zeleně uvedené ve Vyhlášce o zeleni města Brna (Nejvýznamnější plochy městské zeleně).

Pořizovatel je názoru, že vzhledem k výše uvedenému je agregovaná zeleň v rámci jiných ploch nedostatečně chráněna ve vztahu k umístování záměrů, udělí tedy pokyn doplnit obecný regulativ, který tuto skutečnost ošetří. Dále jsou uděleny pokyny na základě připomínek a námitek k návrhu ÚPmB konkrétní plochy zeleně z aktuálně platného ÚPmB vymezit, pokud budou graficky čitelné v měřítku hlavního výkresu.

- Vymezení ploch přírodních

Hlavní výkres návrhu nového územního plánu obsahuje grafické vyznačení prvků systému ÚSES (biokoridory a biocentra) a současně také vymezené plochy přírodní (plochy lesní a plochy krajinné zeleně).

Zvláště chráněná území, Evropsky významné lokality a registrované významné krajinné prvky jsou pro potřeby územního plánování obsaženy jako limit využití území (od poskytovatelů údajů) v územně analytických podkladech. Jejich přímá ochrana vyplývá z jiné legislativy, především zákona č. 114/1992 Sb. o ochraně přírody a krajiny. Nebudou tedy závazně vymezeny v hlavním výkrese, ale obsaženy jsou ve výkrese koordinačním (M1:10 000, grafická část odůvodnění).

- Předepsání izolační zeleně

V dokumentu Vyhodnocení vlivu na udržitelný rozvoj území je v kapitole A.VII.12 Kumulativní a synergické vlivy uvedeno:

V této souvislosti nebylo identifikováno synergické resp. kumulativní spolupůsobení vymezených rozvojových zón s územním soustředěním ploch výroby vůči plochám bydlení v souvisejícím území z důvodů vhodného zasazení ploch průmyslu v jednotlivých případech z hlediska vzdáleností k chráněným objektům, možnostem dopravního napojení ploch výroby a vhodného členění funkcí v území umožňujícího odclonění rezidenčních zón od zón výrobních plochami s možnostmi umístění jiné než rezidenční zástavby např. plochy smíšené, veřejná prostranství, izolační zeleň nebo občanská vybavenost. Zároveň návrh ÚP stanovuje regulativy využití ploch průmyslové výroby a lehké výroby tak, aby tyto nepredisponovaly negativní vliv působící na vlastní vymezenou plochu. Umístované záměry je třeba prověřit jednotlivě v rámci navazujících fází projektové přípravy.

Pořizovatel doporučí řešit problematiku izolační zeleně na rozhraní případných možných konfliktních hranicích ploch v rámci jednotlivých karet rozvojových lokalit a zpracovat následující cílená opatření:

Při zastavování ploch výroby v návaznosti na volnou krajinu je třeba dbát na vhodné zapojení ploch do krajiny prostřednictvím pásů izolační zeleně na rozhraní zastavitelného území a volné krajiny.

- Modrozelená infrastruktura

Všechna vedení technické infrastruktury a prvků modrozelené infrastruktury jako součást veřejně prospěšné infrastruktury jsou z hlediska jejich prostorové koordinace rovnocenná. Tomuto požadavku tedy nelze vyhovět. V kapitole 4.2 Technická infrastruktura (závazné textové části) je uvedeno, že v zastavěném území města se síť technické infrastruktury zpravidla umísťují do společných tras nebo do souběhu se stávajícími trasami technické a dopravní infrastruktury. Ve veřejných prostranstvích je nutné koordinovat všechny prvky zde umísťované. Důležitým hlediskem při posuzování priorit jednotlivých součástí veřejných prostranství při jejich koordinaci je celkový pohled na provoz a fungování města. Při návrhu tras technické infrastruktury je důležité sdružování sítí do koridorů a jejich účelné prostorové uspořádání.

Pro všechny navržené trasy technické infrastruktury je závazné jejich směrové vedení. Upřesnění tras, polohy objektů a zařízení, určení místa napojení, způsobu technického provedení a vedení přípojných tras bude provedeno při zpracování podrobnější územně plánovací nebo projektové dokumentace, a to za podmínek obecně závazných právních předpisů.

Připomínka č.5

Vyhodnocení připomínky:

Řešení dopravy v klidu v návrhu územního plánu vychází z příslušných právních předpisů (viz kap. 5.8.1.1. textové části odůvodnění). Vyhláška č. 501/2006 Sb., provádějící stavební zákon stanoví, že pro každou stavbu je nutno vybudovat parkovací a odstavná stání v počtu dle ČSN 73 6110, kap. 14.1). která stanoví vzorec, do něž jako významný (ovšem nikoli jediný) parametr vstupuje součinitel vlivu stupně automobilizace, přičemž tento má být dle ČSN 73 6110 převzat z územně plánovací dokumentace. Tento územní plán tedy cílový koeficient vlivu stupně automobilizace stanoví, a to rozdílně podle části města, kdy nižší hodnota (tedy nižší požadovaný minimální počet parkovacích a odstavných stání) je stanovena pro lokality uvnitř Velkého městského okruhu s nežádoucím zavlékáním vyššího počtu automobilů. Tři pásma uvnitř VMO jsou zvolena z potřeby odlišit zvláštní charakter historického jádra města a zmenšit rozdíl koeficientu na administrativně určené hranici. Hranice pásem jsou určeny dle možností významnou ulicí, resp. komunikací, v případě její absence zelenými plochami oddělovajícími části města. Zásadně hranice nevede plochami pro výstavbu budov, a to pro zamezení sporů při přesahu stavebního záměru do více pásem. Stávající ČSN 73 6110 stanoví, že ve výpočtu se jako nejmenší hodnota součinitel vlivu stupně automobilizace použije 1,0 (400 aut na 1000 obyvatel) – toto spodní omezení nelze s ohledem na aktuální trendy v náhledu na parkování považovat za dlouhodobě udržitelné a lze předpokládat, že bude v blízké době výrazně sníženo.



mmb1e57738bc8f

Došlo: 28-05-2020

Č.j. MMB: 0233832

Příl.:

MAGISTRÁT MĚSTA BRNA
ODBOR ÚZEMNÍHO PLÁNOVÁNÍ
A ROZVOJE

PODÁNÍ K NÁVRHU

Návrh Územního plánu města Brna

Podatel			
Typ subjektu:	Fyzická osoba		
Příjmení, jméno:		Datum narození:	
Adresa / sídlo:			
Kontakt:	Email:	Telefon:	

1	<p>Připomínka</p> <p>Dostupné malé obchody Návrh ÚPmB obsahuje začlenění maloobchodu do většiny stavebních ploch, zároveň maloobchod nedostatečně reguluje a v rozporu s deklarovanou koncepcí nepodporuje rozptýlenou síť dobře dostupných maloobchodů jako součást města krátkých vzdáleností. Navrhují proto, aby:</p> <ul style="list-style-type: none"> • využití pro maloobchod v plochách pro bydlení (B), smíšených obytných (C) a v plochách komerční vybavenosti (W) bylo omezeno prodejní plochou do 400 m² a počtem parkovacích stání do 10, • využití pro maloobchod v plochách smíšených obytných (C) a plochách komerční vybavenosti (W) bylo do 1.000 m² prodejní plochy a bylo podmíněno realizací v patrových objektech s polyfunkčním využitím a při současném integrování parkování o max. 30 parkovacích stáních, • využití pro maloobchod v plochách veřejné vybavenosti (V), plochách výroby a skladování (P) a plochách lehké výroby (E) bylo podmíněně přípustné do 200 m² prodejní plochy, pokud není realizován v samostatném objektu. 	1
2	<p>Připomínka</p> <p>Podpora pěší a cyklo dopravy ÚPmB nevyužívá dostatečně možnosti usnadnění výstavby cyklistické infrastruktury, a to mj. tím, že by požadoval napojení rozvojových lokalit na síť komunikací pro nemotorovou dopravu, klíčové cyklostezky vymezil jako veřejně prospěšné stavby či definoval místa a zařízení k bezpečnému parkování kol na klíčových přestupních uzlech. Navrhují proto, aby:</p> <ul style="list-style-type: none"> • hlavním využitím ploch dopravní infrastruktury (D) bylo i využití pro pěší a cyklistickou dopravu, • povinnou součástí navrhovaných pozemních komunikací definovaných jako sběrné byly stavebně oddělené koridory zvláště pro cyklistickou dopravu a pěší dopravu, • všechny lokality s počtem reálných nebo očekávaných uživatelů nad 1.500 osob obsahovaly v kartě lokality podmínku stanovující, že výstavbu v lokalitě je možné zahájit až po vybudování dopravního propojení lokality se všemi sousedícími městskými částmi samostatnými cyklostezkami a chodníky, a to stavebně oddělenými od motorové dopravy a vedenými ve směrově i výškově nejpřímější stopě, • grafická část ÚPmB 2.2 Souhrnný výkres dopravy obsahovala také síť páteřních cyklostezek (zejména těch sloužících k propojení jednotlivých městských částí s centrem města nebo jednotlivých městských částí mezi sebou), nikoliv pouze cyklotrasy, • páteřní cyklostezky tam, kde jejich realizaci brání chybějící veřejný pozemek, byly vymezeny jako veřejně prospěšné stavby, • u klíčových železničních stanic a konečných tramvaje (například žel. stanice a zastávky Brno hl.n., Slatina, Chrlice, Starý Lískovec, Řečkovice a Královo Pole, konečné tramvaje Obřany, Líšeň - Holzova, Kamechy, Bosonohy, Přízřenice) byla stanovena podmínka vybudování kapacitních míst a zařízení k bezpečnému odkládání jízdních kol (bike and ride) a tam, kde jejich realizaci brání chybějící veřejný pozemek, byly vymezeny jako veřejně prospěšné stavby. 	2

5

Připomínka	Veřejný prostor V zájmu zvýšení využitelnosti veřejných prostranství pro pěší, cyklisty i zeleň by měl ÚPmB u novostaveb stanovit povinnost umístění odstavných stání mimo veřejná prostranství (tj. stání pro odstavení vozidla v době, kdy se nepoužívá). V oblastech s dobrou dostupností veřejnou dopravou je pak potřeba přizpůsobit minimální počet odstavných a parkovacích stání. Navrhují proto, aby v kap. 4.1 Dopravní infrastruktura bylo stanoveno, že: <ul style="list-style-type: none">• odstavná stání se v zastavitelných plochách a v případě novostaveb ve stabilizovaných plochách zřizují mimo veřejná prostranství a s výjimkou rodinných domů v podzemních podlažích budov,• v místech dobré dostupnosti kolejové dopravy pěší docházkou (ve vzdálenosti do 150 metrů) se součinitel vlivu stupně automobilizace redukuje na poloviční hodnotu součinitele příslušného pásma.
-------------------	---

5

Ochrana zeleně

Návrh ÚPmB vágně a nedostatečně stanovuje zastoupení zeleně v různých funkčních typech ploch. Také oslabuje ochranu malých, ale významných ploch zeleně ve stabilizovaných plochách tím, že je absorbuje do jiných funkčních typů ploch. Návrh ÚPmB nezajišťuje dostatečnou ochranu přírodně cenných území, ani dostatečné vytváření prostoru pro zezeň v nové zástavbě, a to včetně ochrany nových ploch k bydlení před zátěží ze sousedních ploch výroby a skladování.

Navrhuji proto, aby:

- územní plán definoval koeficient zeleně (KZ), a to následovně:

Koeficient zeleně (KZ) udává poměr nezpevněné plochy osázené vegetací a umožňující vsakování dešťové vody na terénu vůči ploše pozemku. KZ je závazný jak pro disponibilní pozemek pro stavební záměr, tak pro celou jednotlivou funkční plochu. Do koeficientu lze jako nezpevněnou plochu osázenou vegetací náhradním způsobem započíst:

- $\frac{1}{3}$ plochy osazených a funkčních vegetačních střech o mocnosti souvrství do 0,3 m,
- $\frac{1}{2}$ plochy osazených a funkčních vegetačních střech o mocnosti souvrství nad 0,3 m,
- 80 % plochy osazených a funkčních vegetačních střech o mocnosti souvrství nad 1 m,
- plochu povrchu umožňujícího plnohodnotné vsakování okolo vzrostlých stromů ve zpevněných plochách (mříž, půda, půda s mulčem; nikoli dlažba atp.),
- 5 m² za každý strom ve zpevněné ploše s malou korunou (druh/kultivar s celkovou výškou do 8 m v dospělosti) a dostatečným objemem prokořenitelného prostoru,
- 20 m² za každý strom ve zpevněné ploše se střední korunou (druh/kultivar s celkovou výškou do 15 m v dospělosti) a dostatečným objemem prokořenitelného prostoru,
- 40 m² za každý strom ve zpevněné ploše s velkou korunou (druh/kultivar s celkovou výškou nad 15 m v dospělosti) a dostatečným objemem prokořenitelného prostoru,
- 5 m² za každý běžný metr fasád upravených a využitých pro pnutí popínavých dřevin nebo treláží či pergol na ozeleněných střechách při zajištění dostatečného prokořenitelného prostoru pro dané dřeviny.

Náhradním způsobem je možné započtením nahradit pouze:

- $\frac{1}{4}$ požadované plochy KZ v případě samostatně stojících rodinných domů,
- $\frac{1}{2}$ požadované plochy KZ u ostatních staveb,
- celou požadovanou plochu pouze výjimečně ve stávající kompaktní blokové zástavbě ve stabilizovaných plochách tam, kde jiným způsobem prokazatelně není možné dosáhnout existujícího urbanistického charakteru (např. v zástavbě nároží bloků a v případě nerovnoměrné parcelace)
- koeficient zeleně byl pro jednotlivé struktury zástavby stanoven následovně:
 - kompaktní: 0,3 pro stabilizované plochy a 0,5 pro zastavitelné plochy
 - volná: 0,6
 - rezidenční nízkopodlažní: 0,5
 - areálová: 0,4
 - omezená: 0,8
 - plochy bez zástavby: 0,9
- plochy nad 2 000 m², které byly definovány územním plánem z r. 1994 jako plochy zeleně (ZP či ZO) a které jsou v Návrhu ÚPmB součástí jiných typů ploch, byly vymezeny jako samostatné plochy městské zeleně (Z); jedná se např. o plochy kolem Komenského nám. (Červeného kostela), alej na tř. Kpt. Jaroše, vnitroblok u mateřské školy Chodská 15 a desítky dalších zelených pláček, parčíků či vnitrobloků,
- byly v hlavním výkresu vymezeny plochy přírodní se způsobem využití podle § 16 vyhlášky č. 501/2006 Sb., o obecných požadavcích na využívání území, zejména biocentra, zvláště chráněná území, evropsky významné lokality a registrované významné krajinné prvky, a tím byla zajištěna jejich ochrana,
- v kartách lokalit, kde sousedí plochy pro výrobu (E – plochy lehké výroby, P – plochy výroby a skladování) a plochy pro bydlení (B – plochy bydlení, C – plochy smíšené obytné), byla doplněna podmínka předchozí či souběžné realizace pásu izolační zeleně (vzrostlé zeleně o pásu šířky min. 10 m nebo rozloze min. 20 % rozlohy plochy výroby) podél sousedících hranic těchto ploch,
- v obecných zásadách technické infrastruktury bylo stanoveno, že při návrhu tras technické infrastruktury budou sítě sdružovány do koridorů pro dosažení účelného prostorového uspořádání a vytvoření prostoru pro realizaci modrozelené infrastruktury v uličním profilu; a dále, že v územích, která nejsou v současné době plynifikována, mají ostatní vedení a prvky modrozelené infrastruktury prioritu před budováním nového nízkotlakého rozvodu plynu.

3

Připomínka	Hospodaření s dešťovou vodou Vsakováním dešťové vody všude tam, kde to je možné, můžeme docílit zdravějšího vodního režimu a zmenšení efektu tepelného ostrova. Navrhují proto, aby: <ul style="list-style-type: none">• do obecných zásad odkanalizování bylo doplněno, že veškeré zastavitelné plochy a plochy přestaveb budou odkanalizovány oddílným systémem kanalizace a bude na nich důsledně vyžadováno hospodaření se srážkovými vodami následovně: srážkové vody budou buď zadržovány s následným sekundárním využitím anebo vsakovány na vlastním pozemku stavby nebo v jejím okolí; pouze pokud to podloží prokazatelně neumožňuje, mohou být dešťové vody vypouštěny do vodoteče nebo dešťové kanalizace, přičemž v těchto případech budou před vypouštěním brzděny v retenčních nádržích. Srážkové vody z veškerých zpevněných ploch veřejných prostranství budou vsakovány, pouze pokud to podloží prokazatelně neumožňuje, mohou být vypouštěny do vodoteče nebo dešťové kanalizace, přičemž v těchto případech budou před vypouštěním brzděny v retenčních nádržích.
-------------------	--

3

V dne	Podpis
-------------------	--------

Vyplněný formulář zašlete na níže uvedenou adresu:
Magistrát města Brna, Odbor územního plánování a rozvoje, Kounicova 67, 601 67 Brno

MMB/0233832/2020

Připomínka č.1

Vyhodnocení připomínky:

Podatel požaduje, aby v plochách bydlení, smíšených obytných a komerční vybavenosti byla omezena velikost prodejní plochy na 400 m² a počet parkovacích míst na 10 stání. Při realizaci integrovaného parkování do 30 stání pak v rámci patrových objektů v plochách komerční vybavenosti a v plochách smíšených obytných podmíněn připustit až 1 000 m² prodejní plochy. V plochách veřejné vybavenosti, výroby a skladování a lehké výroby podmíněně připustit 200 m² prodejní plochy, pokud není maloobchod realizován v samostatném objektu. Mezi docházkovou vzdáleností maloobchodu a maximální velikostí prodejní plochy maloobchodu nelze spatřovat příčinnou souvislost. Stanovení maximální velikosti prodejní plochy nepředurčuje vzdálenost mezi jednotlivými prodejny. Snížení maximální velikosti prodejní plochy nezaručuje zlepšení časové dostupnosti maloobchodu. Pro dostupnost maloobchodu je proto podstatnější adekvátní rozmístění ploch s rozdílným způsobem využití, které umístění maloobchodu umožňují. Stanovení dané maximální velikosti prodejních ploch (a případné stanovení podmínek pro jejich umístění) je věcí odborného posouzení zpracovatele návrhu územního plánu, které vychází z reálií a odborné úvahy (viz např. plochy C). Obecně lze konstatovat, že požadavek na vyloučení maloobchodu s prodejní plochou větších než 400 resp. 1000 m² plochy nepřiměřeně zhoršuje podmínky pro vyváženou a rozmanitou síť maloobchodu, a to zejména pro ty skupiny zákazníků s rozdílnými vzorci nákupního chování, které prodejny většího plošného formátu preferují, což je v konečném důsledku v rozporu s koncepcí krátkých vzdáleností, na kterou je poukazováno. Požadavek na přísné omezení prodejní plochy nepřiměřeně snižuje potenciál k tomu určených ploch, tj. zejména ploch obytně smíšených (C) a ploch komerční vybavenosti (W). V neposlední řadě je také nutné nastavením regulativů sledovat požadavek zadání územního plánu na vytvoření široké škály možností a forem komerce v rovnoměrném zastoupení na území města.

Při hodnocení přísnosti regulativu určujícího maximální velikost prodejních ploch je nutné mít na zřeteli také ustanovení návrhu územního plánu, které stanoví, že „prodejní plochou se rozumí hrubá podlažní plocha maloobchodního zařízení, kde při prodeji zboží dochází ke kontaktu se zákazníkem (nikoli tedy sklady, komunikace, související administrativní plochy ani nezbytná příslušenství). Maloobchodním zařízením se pak v tomto kontextu rozumí jedna prodejna nebo soubor všech prodejen v rámci jednoho záměru nebo v rámci jednoho funkčně propojeného celku, popř. jako součást též plocha vně prodejny, navazující na budovu a sloužící k výše popsanému způsobu využití.“ Z výše uvedeného plyne, že je-li v rámci jednoho objektu umístováno více prodejních jednotek, jejich prodejní plochy se počítají. Nastavení regulativu příliš přísně by proto mělo za následek nemožnost umístění více (i relativně malých prodejních jednotek) v rámci jednoho záměru.

K připomínce lze také uvést, že počty parkovacích míst a stání jsou dány příslušnými předpisy a normami. Územnímu plánu nepřísluší jejich rozsah stanovovat. Jedná se o podrobnost nad rámec územního plánu.

U jednotlivých ploch s rozdílným způsobem využití lze, kromě výše uvedeného, doplnit následující:

V plochách smíšených obytných (C) je stanovena maximální velikost prodejní plochy 1 500 m². Stanovení této hranice je řádně odůvodněno v Odůvodnění pro první veřejné projednání (str. 259), a to následovně: „Využití pro maloobchod v hlavním využití je omezeno prodejní plochou do 1500 m²; při projednání konceptu byla uvedena prodejní plocha do 1000 m². Při změně velikosti výměry vycházel zpracovatel z nedávno provedeného průzkumu maloobchodního prodeje a z vlastního šetření prodejních ploch největších maloobchodních řetězců (zejména supermarketů a diskontní prodejny), ze kterých je zřejmé, že průměrná

velikost standardních typických prodejen maloobchodu se sice v průměru pohybuje v rozmezí 800-1200 m², ovšem v hustě obydlených oblastech prodejny klasických maloobchodních řetězců dosahují prodejní plochy 1500 m². Údaj byl tedy změněn v souladu se zjištěními z reality. "Maloobchod nad 1500 m² (avšak do 5000 m²) prodejní plochy lze realizovat pouze v patrových objektech při současném integrování parkování v objektu a jiné využití, pokud je zachována polyfunkčnost v ploše a využití je slučitelné s využitím navazujícího území.

V návrhu ÚPmB také byla stanovena na základě průzkumu zpracovatele maximální přípustná prodejní plocha maloobchodu 1 500 m² v plochách bydlení (B). Při projednávání návrhu ÚPmB projevila veřejnost obavu z neúměrně rozsáhlých prodejen při nevhodné lokalizaci. Tvůrci územního plánu námitkám vyšli vstříc, s tím, že prodejní plocha bude snížena na 1 000 m² a pro větší prodejnu (do 1500 m²) je třeba doložit vhodnost situačního řešení podle okolností v území. Pro ověření stanoveného údaje lze použít řetězce Lidl, Albert, Billa a Penny typu supermarket, jejichž průměrná prodejní plocha je asi 900 m² (rozptyl velikosti jednotlivých prodejen je přitom ovšem značný, pohybuje se od 500 m² až po 2 000 m²). Prodejní plocha tvoří velkou většinu (odborným odhadem cca 80 %), celkové výměry objektu. Stanovená velikost 1 000 m² prodejní plochy tak odpovídá běžným supermarketům výše uvedených řetězců, neznemožňuje tedy realizaci běžného občanského vybavení v území; větší provozovny je pak třeba prověřit podle okolností v území. Připomínce je tedy v tomto bodě částečně vyhověno.

Pro plochy komerční (W) lze uvést, že pokud by byla snížena velikost prodejní plochy na velikost uvedenou v podání (tj. 400 resp. 1000 m²), nesplňovala by tyto podmínky řada z již existujících maloobchodních prodejen, které tvoří základ maloobchodní sítě, nacházejících se ve stabilizovaných plochách. Plochy komerční vybavenosti by při restriktivním stanovení maximální velikosti prodejní plochy nemohly plnit svoji předpokládanou funkci.

V podmínkách využití plochy veřejné vybavenosti (V) není maloobchod výslovně uveden. Lze jej však řadit mezi přípustné využití, které je definováno jako „využití související, podmiňující nebo využití sloužící záměrům hlavnímu využití“. Z tohoto lze vyvozovat, že případné maloobchodní využití, ačkoliv není jeho rozsah vyjádřen plošně, musí být pouze takového rozsahu, který odpovídá potřebám daného hlavního využití. Pro úplnost lze uvést, že v ploše veřejné vybavenosti (V) je taktéž možné, avšak až po naplnění hlavní funkce, umístit jiné funkční využití.

V plochách lehké výroby (E) odůvodnění výslovně stanovuje, že „regulativ směřuje k zachování smyslu uvedených ploch: plochy by měly mít charakter primárně produkční a skladovací a neměly by být vytěžovány pro čistě maloobchodní záměry. Ilustrativně popsáno, např. běžná provozovna typizovaného maloobchodu (Lidl, Billa, Albert apod.) by zde neměla být samostatně přípustná, zatímco např. sklad sanitárního zařízení a obkládacích materiálů ve spojení s prodejnou či předváděcími místnostmi pro zákazníky typově odpovídá záměrům plochy E.“ Jedná o specifický druh prodeje, u kterého se nepředpokládá, že bude vytvářet síť základní dostupnosti maloobchodu. Vzhledem k charakteru plochy, omezování velikosti prodejní plochy není vhodným nástrojem regulace.

Plochy výroby a skladování (P) nejsou určeny pro klasický maloobchodní prodej. Vzhledem k charakteru plochy, omezování velikosti prodejní plochy není vhodným nástrojem regulace.

Připomínka č.2

Vyhodnocení připomínky:

V rámci podání je uveden názor podatele, že návrh ÚPmB nevyužívá dostatečně možnosti usnadnění výstavby cyklistické infrastruktury, požaduje vymezení „klíčových cyklostezek“ jako veřejně prospěšné stavby a definoval místa pro bezpečné parkování kol na „klíčových přestupních uzlech“.

Úkolem územního plánu je vytvářet územní podmínky pro možnost umístění záměrů, nikoliv zajistit „bezproblémovou“ realizaci všech záměrů a znát podrobné technické provedení jednotlivých úseků. Obecně územní plán stanovuje základní koncepci rozvoje území obce, ochrany jeho hodnot, jeho plošného a prostorového uspořádání, uspořádání krajiny a koncepci veřejné infrastruktury a stanovuje podmínky pro využití území. Nový Územní plán města Brna (ÚPmB) pracuje s méně podrobným měřítkem hlavního výkresu 1:10 000, než tomu je u současného (1:5000).

K požadavku na zařazení cyklistické dopravy do hlavního využití ploch dopravní infrastruktury uvádíme:

Pro dokladování transparentnosti procesu vyhodnocení podání je uvedeno také mezitimní vyhodnocení připomínky z r. 2020:

Požadavku nebylo v roce 2020 vyhověno, protože: „V rámci stanovení podmínek využití ploch v kap. 6.2. a kap. 6.3.3.10 závazné textové části je umožněno umístění cyklistické infrastruktury ve všech plochách s rozdílným způsobem využití, přičemž v plochách dopravní infrastruktury D je jejich umístění přípustné.

Požadavek na zařazení pěší a cyklistické dopravy do hlavního využití ploch dopravní infrastruktury D, jehož součástí jsou především komunikace vyššího dopravního významu tvořící páteř základního komunikačního systému, neodpovídá charakteru a způsobu vymezení ploch s rozdílným způsobem využití. Toto je primárně umožněno v plochách veřejných prostranství, které slouží obsluze ploch dopravní a technickou infrastrukturou za současného umožnění průchodu a pohybu obyvatel, tedy v rámci této plochy s rozdílným způsobem využití je cyklistická infrastruktura součástí hlavního využití.

Jelikož však v rámci stanoviska dotčeného orgánu byla uplatněna podmínka k vedení cyklistické dopravy v souběhu s komunikacemi, bude v této souvislosti zpřesněna a doplněna výroková část i odůvodnění návrhu řešení. V této souvislosti je možné prověřit případnou úpravu znění podmínek využití ploch s rozdílným způsobem využití.“

Konečné vyhodnocení připomínky se vztahuje k výslednému řešení Návrhu nového ÚPmB: V rámci zpřesnění kap. 4.1 Dopravní infrastruktura a stanovení podmínek využití ploch v kap. 6.2. a kap. 6.3.3.10 závazné textové části je umožněno umístění pěší a cyklistické infrastruktury ve všech plochách s rozdílným způsobem využití, přičemž v plochách dopravní infrastruktury D je jejich umístění přípustné i jako hlavní využití.

Tímto je požadavek zohledněn.

Další jednotlivě uvedené požadavky jsou nad rámec podrobnosti zpracování územního plánu a níže uvádíme:

Ke stanovení podmínky povinné segregace pěší a cyklistické dopravy podél sběrných komunikací a zahájení výstavby až po dobudování propojení lokality se všemi sousedními městskými částmi samostatnými stezkami a chodníky uvádíme, že je tímto již předjímano konkrétní technické řešení vlastní realizace, aniž by byla ve všech skutečnostech známa reálná možnost v území, a ne vždy je možné z hlediska různých omezení a limitů tyto podmínky naplnit. Současně jakýkoliv záměr musí splňovat platné právní předpisy a normy.

V rámci územního plánu jsou vytvářeny územní podmínky pro možnost vedení v rámci ploch nebo koridorů. To, jakým způsobem bude možné uliční prostor uspořádat, případně propojení trasovat je předmětem dalších podrobnějších stupňů projektové dokumentace a podmínek vlastníka komunikace. Podrobnost měřítka zpracování výkresu 2.2 Souhrnný výkres dopravy neumožňuje grafické zobrazení požadavku zobrazení oddělených koridorů cyklistických a pěších tras.

Z tohoto důvodu nelze této podmínce z hlediska podrobnosti zpracování územně plánovací dokumentace vyhovět.

Z hlediska požadavku na zakreslení dalších cyklotras uvádíme, že v rámci cyklistické dopravy byl zvolen obecnější přístup.

Ve výkresu 2.2. Souhrnný výkres dopravy jsou vyznačeny „vybrané samostatné cyklotrasy“, kterými jsou zpřesněny záměry ze Zásad územního rozvoje Jihomoravského kraje. Ve výkresu odůvodnění O.6 Cyklistická doprava – schéma jsou k výše uvedenému jevu navíc vyznačeny

„vybrané pouliční cyklotrasy“, které naznačují možná vybraná propojení území města, která však již nejsou závazná a je možné je operativně upravovat nebo dále doplňovat.

Grafické předurčení cyklotras by se v rámci přípravy záměrů mohlo ukázat jako omezující v případě potřeby úpravy vedení trasy; odlišné řešení by mohlo vést ke změně územního plánu a tím neúměrnému prodloužení přípravy záměrů.

Z dlouhodobých zkušeností se toto ukázalo jako nevhodné a z tohoto důvodu bylo přistoupeno k vymezení koridorů zajišťujících návaznost na koridory dle textové části nadřazené územně plánovací dokumentace (Zásad územního rozvoje Jihomoravského kraje), které jsou územním plánem zpřesněny. Všem ostatním trasám je obecně umožněno jejich umístění ve všech plochách s rozdílným způsobem využití v rámci obecných podmínek využití území. Z tohoto důvodu nelze požadavku vyhovět.

Z hlediska požadavku vymezení „páteřních“ cyklistických stezek jako veřejně prospěšné stavby je nutno uvést, že nám v současné době není znám komplexní průběh všech cyklotras a cyklostezek na správním území města a z tohoto důvodu není možné vymezit přesný průmět všech záměrů. Současně byl z hlediska přípravy zvolen obecnější přístup, aby jakýkoliv nový záměr nevyžadoval změnu územního plánu. Z tohoto důvodu nelze požadavku vyhovět.

Pokud se jedná o požadavek na vybudování kapacitních míst a zařízení k bezpečnému odkládání kol u „klíčových železničních stanic a konečných tramvají“ či parkoviště pro kola, jedná se o záměry nad podrobnost územního plánu, jejich umístění je obecně přípustné v rámci doplňujícího nebo souvisejícího využití ve všech plochách s rozdílným způsobem využití a není nutné pro ně předjímat umístění a vymezení, potažmo vymezovat plochu jako veřejně prospěšnou stavbu. Pokud není znám konkrétní projekt, nelze s přesností stanovit dotčené pozemky, a tedy i vymezit jako veřejně prospěšné stavby. Z tohoto důvodu nelze požadavku vyhovět.

Připomínka č.3

Vyhodnocení připomínky:

V závazné části ÚPmB je uvedeno, že veškeré zastavitelné plochy a plochy přestaveb budou odkanalizovány oddílným systémem kanalizace a bude na nich důsledně vyžadováno hospodaření se srážkovými vodami. Tento požadavek již ukládá v současné době platná legislativa - zákon o vodách (254/2001 Sb.) a vyhl. 501/2006 Sb. (§ 20, odst. 5c). Dále je kladen důraz na tzv. modrozelenou infrastrukturu, která má zlepšit i mikroklimatické podmínky ve městě.

Připomínka č.4

Vyhodnocení připomínky:

- Zastoupení zeleně v různých typech ploch

Zastoupení zeleně v plochách s rozdílným způsobem využití je v návrhu nového ÚPmB řešeno stanovením povinného minimálního plošného zastoupení zeleně na rostlém terénu v plochách bydlení, v plochách smíšených obytných, v plochách rekreace, a v plochách zahrádek pro disponibilní pozemky stavebního záměru a pro plochu současně (od podmínky splnit zastoupení současně i pro funkční plochu bude upuštěno).

Pořizovatel bude také požadovat stanovit toto zastoupení v podmínkách využití území i pro plochu komerční vybavenosti - W. V případě ploch výroby a skladování (P) a lehké výroby (E) bude požadavek na minimální zastoupení zeleně doplněn do karet rozvojových lokalit těchto ploch.

Vámi navrhované řešení koeficientů zeleně se nejeví účelné z následujících důvodů:

Územní plán má stanovit základní koncepci rozvoje území obce, ochranu jeho hodnot, jeho plošného a prostorového uspořádání (tj. urbanistickou koncepci), uspořádání krajiny a koncepci veřejné infrastruktury, vymezit zastavěné území, plochy a koridory, zejména zastavitelné plochy a plochy přestavby, veřejně prospěšné stavby a veřejně prospěšná opatření a územní rezervy. A stanovit podmínky pro využívání těchto ploch a koridorů. Posláním územních plánů je stanovit pravidla udržitelného rozvoje a využívání území, nikoliv regulace jednotlivých pozemků. Územní plán nesmí obsahovat podrobnosti náležejícím svým

obsahem regulačního plánu nebo územním rozhodnutím. Lze pořídit územní plán s těmito regulačními prvky, ale tato skutečnost musí být v rozhodnutí zastupitelstva o pořízení nebo zadání územního plánu výslovně uvedena.

Regulace v podrobnosti na jednotlivé druhy vegetačních prvků, kultivar, či materiálové provedení povrchů jednotlivých vegetačních prvků není v podrobnosti, která náleží územnímu plánu. Problematické se jeví aplikování tohoto principu v praxi, při posuzování záměru při vydání závazného stanoviska orgánu územního plánování a také následný monitoring těchto podmínek.

Návrh nového územního plánu navrhuje odlišnou koncepci, která však také stanovuje podíl nezastavěné plochy ve vztahu k celkové ploše pozemku, rostlého terénu umožňující vsak dešťové vody. Minimální plošné zastoupení zeleně na terénu není nutné dodržet pouze v odůvodněných případech.

Pořizovatel však udělí pokyn problematiku stanovení minimálního plošného zastoupení zeleně prověřit a upravit.

- Ochrana zeleně v jiných plochách s RZV

Z důvodů zvoleného měřítka výkresů a podrobnosti Územního plánu byla stanovena minimální velikost plochy RZV na 0,5 ha (5 000 m²) a v níže definovaných případech na 0,2 ha (2 000 m²) v souladu s ustanovením § 3 odst. 1 vyhlášky č. 501/2006 Sb. Ve výjimečných případech, pokud si to vymezení a koncepce Územního plánu vyžaduje, jsou zobrazované plochy RZV menší. Takto zvolená velikost ploch RZV vychází z principu koncepce a měřítka výkresů, kde kresba nemůže zachycovat nepřiměřený detail. Pokud existují pozemky stejného účelu využití, ale tvoří plochu podměrečnou, tj. menší než 0,5 ha, jsou zpravidla agregovány do jiných ploch RZV s jiným využitím. Tato skutečnost vychází také z projednaného konceptu územního plánu. V textové části odůvodnění je uvedeno, že plochami, které jsou vymezené ve velikosti 0,2-0,5 ha jsou plochy městské a krajinné zeleně, zvláště pak pro plochy městské zeleně uvedené ve Vyhlášce o zeleni města Brna (Nejvýznamnější plochy městské zeleně).

Pořizovatel je názoru, že vzhledem k výše uvedenému je agregovaná zeleň v rámci jiných ploch nedostatečně chráněna ve vztahu k umístování záměrů, udělí tedy pokyn doplnit obecný regulativ, který tuto skutečnost ošetří. Dále jsou uděleny pokyny na základě připomínek a námitek k návrhu ÚPmB konkrétní plochy zeleně z aktuálně platného ÚPmB vymezit, pokud budou graficky čitelné v měřítku hlavního výkresu.

- Vymezení ploch přírodních

Hlavní výkres návrhu nového územního plánu obsahuje grafické vyznačení prvků systému ÚSES (biokoridory a biocentra) a současně také vymezené plochy přírodní (plochy lesní a plochy krajinné zeleně).

Zvláště chráněná území, Evropsky významné lokality a registrované významné krajinné prvky jsou pro potřeby územního plánování obsaženy jako limit využití území (od poskytovatelů údajů) v územně analytických podkladech. Jejich přímá ochrana vyplývá z jiné legislativy, především zákona č. 114/1992 Sb. o ochraně přírody a krajiny. Nebudou tedy závazně vymezeny v hlavním výkrese, ale obsaženy jsou ve výkrese koordinačním (M1:10 000, grafická část odůvodnění).

- Předepsání izolační zeleně

V dokumentu Vyhodnocení vlivu na udržitelný rozvoj území je v kapitole A.VII.12 Kumulativní a synergické vlivy uvedeno:

V této souvislosti nebylo identifikováno synergické resp. kumulativní spolupůsobení vymezených rozvojových zón s územním soustředěním ploch výroby vůči plochám bydlení v souvisejícím území z důvodů vhodného zasazení ploch průmyslu v jednotlivých případech z hlediska vzdáleností k chráněným objektům, možnostem dopravního napojení ploch výroby a vhodného členění funkcí v území umožňujícího odclonění rezidenčních zón od zón výrobních plochami s možnostmi umístění jiné než rezidenční zástavby např. plochy smíšené, veřejná prostranství, izolační zeleň nebo občanská vybavenost. Zároveň návrh ÚP stanovuje regulativy využití ploch průmyslové výroby a lehké výroby tak, aby tyto nepredisponovaly negativní vliv působící na vlastní vymezenou plochu. Umístované záměry je třeba prověřit jednotlivě v rámci navazujících fází projektové přípravy.

Pořizovatel doporučí řešit problematiku izolační zeleně na rozhraní případných možných konfliktních hranicích ploch v rámci jednotlivých karet rozvojových lokalit a zpracovat následující cílená opatření:

Při zastavování ploch výroby v návaznosti na volnou krajinu je třeba dbát na vhodné zapojení ploch do krajiny prostřednictvím pásů izolační zeleně na rozhraní zastavitelného území a volné krajiny.

- Modrozelená infrastruktura

Všechna vedení technické infrastruktury a prvků modrozelené infrastruktury jako součást veřejně prospěšné infrastruktury jsou z hlediska jejich prostorové koordinace rovnocenná. Tomuto požadavku tedy nelze vyhovět. V kapitole 4.2 Technická infrastruktura (závazné textové části) je uvedeno, že v zastavěném území města se síť technické infrastruktury zpravidla umísťují do společných tras nebo do souběhu se stávajícími trasami technické a dopravní infrastruktury. Ve veřejných prostranstvích je nutné koordinovat všechny prvky zde umísťované. Důležitým hlediskem při posuzování priorit jednotlivých součástí veřejných prostranství při jejich koordinaci je celkový pohled na provoz a fungování města. Při návrhu tras technické infrastruktury je důležité sdružování sítí do koridorů a jejich účelné prostorové uspořádání.

Pro všechny navržené trasy technické infrastruktury je závazné jejich směrové vedení. Upřesnění tras, polohy objektů a zařízení, určení místa napojení, způsobu technického provedení a vedení přípojných tras bude provedeno při zpracování podrobnější územně plánovací nebo projektové dokumentace, a to za podmínek obecně závazných právních předpisů.

Připomínka č.5

Vyhodnocení připomínky:

Řešení dopravy v klidu v návrhu územního plánu vychází z příslušných právních předpisů (viz kap. 5.8.1.1. textové části odůvodnění). Vyhláška č. 501/2006 Sb., provádějící stavební zákon stanoví, že pro každou stavbu je nutno vybudovat parkovací a odstavná stání v počtu dle ČSN 73 6110, kap. 14.1). která stanoví vzorec, do něž jako významný (ovšem nikoli jediný) parametr vstupuje součinitel vlivu stupně automobilizace, přičemž tento má být dle ČSN 73 6110 převzat z územně plánovací dokumentace. Tento územní plán tedy cílový koeficient vlivu stupně automobilizace stanoví, a to rozdílně podle části města, kdy nižší hodnota (tedy nižší požadovaný minimální počet parkovacích a odstavných stání) je stanovena pro lokality uvnitř Velkého městského okruhu s nežádoucím zavlékáním vyššího počtu automobilů. Tři pásma uvnitř VMO jsou zvolena z potřeby odlišit zvláštní charakter historického jádra města a zmenšit rozdíl koeficientu na administrativně určené hranici. Hranice pásem jsou určeny dle možností významnou ulicí, resp. komunikací, v případě její absence zelenými plochami oddělovacími částí města. Zásadně hranice nevede plochami pro výstavbu budov, a to pro zamezení sporů při přesahu stavebního záměru do více pásem. Stávající ČSN 73 6110 stanoví, že ve výpočtu se jako nejmenší hodnota součinitel vlivu stupně automobilizace použije 1,0 (400 aut na 1000 obyvatel) – toto spodní omezení nelze s ohledem na aktuální trendy v náhledu na parkování považovat za dlouhodobě udržitelné a lze předpokládat, že bude v blízké době výrazně sníženo.



mmb1es7738bc92

Došlo: 28-05-2020

ČJ MMB: 0233834

Pril:

MAGISTRÁT MĚSTA BRNA
ODBOR ÚZEMNÍHO PLÁNOVÁNÍ
A ROZVOJE

PODÁNÍ K NÁVRHU

Návrh Územního plánu města Brna

Podatel	
Typ subjektu:	Fyzická osoba
Příjmení, jméno:	Datum narození:
Adresa / sídlo:	
Kontakt:	Email: Telefon:

Přípomínka	<p>Dostupné malé obchody</p> <p>Návrh ÚPmB obsahuje začlenění maloobchodu do většiny stavebních ploch, zároveň maloobchod nedostatečně reguluje a v rozporu s deklarovanou koncepcí nepodporuje rozptýlenou síť dobře dostupných maloobchodů jako součást města krátkých vzdáleností. Navrhují proto, aby:</p> <ul style="list-style-type: none"> • využití pro maloobchod v plochách pro bydlení (B), smíšených obytných (C) a v plochách komerční vybavenosti (W) bylo omezeno prodejní plochou do 400 m² a počtem parkovacích stání do 10, • využití pro maloobchod v plochách smíšených obytných (C) a plochách komerční vybavenosti (W) bylo do 1.000 m² prodejní plochy a bylo podmíněno realizací v patrových objektech s polyfunkčním využitím a při současném integrování parkování o max. 30 parkovacích stáních, • využití pro maloobchod v plochách veřejné vybavenosti (V), plochách výroby a skladování (P) a plochách lehké výroby (E) bylo podmíněně přípustné do 200 m² prodejní plochy, pokud není realizován v samostatném objektu.
Přípomínka	<p>Podpora pěší a cyklo dopravy</p> <p>ÚPmB nevyužívá dostatečně možnosti usnadnění výstavby cyklistické infrastruktury, a to mj. tím, že by požadoval napojení rozvojových lokalit na síť komunikací pro nemotorovou dopravu, klíčové cyklostezky vymezil jako veřejně prospěšné stavby či definoval místa a zařízení k bezpečnému parkování kol na klíčových přestupních uzlech. Navrhují proto, aby:</p> <ul style="list-style-type: none"> • hlavním využitím ploch dopravní infrastruktury (D) bylo i využití pro pěší a cyklistickou dopravu, • povinnou součástí navrhovaných pozemních komunikací definovaných jako sběrné byly stavebně oddělené koridory zvláště pro cyklistickou dopravu a pěší dopravu, • všechny lokality s počtem reálných nebo očekávaných uživatelů nad 1.500 osob obsahovaly v kartě lokality podmínku stanovující, že výstavbu v lokalitě je možné zahájit až po vybudování dopravního propojení lokality se všemi sousedními městskými částmi samostatnými cyklostezkami a chodníky, a to stavebně oddělenými od motorové dopravy a vedenými ve směrově i výškově nejpřímější stopě, • grafická část ÚPmB 2.2 Souhrnný výkres dopravy obsahovala také síť páteřních cyklostezek (zejména těch sloužících k propojení jednotlivých městských částí s centrem města nebo jednotlivých městských částí mezi sebou), nikoliv pouze cyklotrasy, • páteřní cyklostezky tam, kde jejich realizaci brání chybějící veřejný pozemek, byly vymezeny jako veřejně prospěšné stavby, • u klíčových železničních stanic a konečných tramvaje (například žel. stanice a zastávky Brno hl.n., Slatina, Chrlice, Starý Lískovec, Řečkovice a Královo Pole, konečné tramvaje Obřany, Líšeň - Holzova, Kamechy, Bosonohy, Přizřenice) byla stanovena podmínka vybudování kapacitních míst a zařízení k bezpečnému odkládání jízdních kol (bike and ride) a tam, kde jejich realizaci brání chybějící veřejný pozemek, byly vymezeny jako veřejně prospěšné stavby.

5

Připomínka

Veřejný prostor

V zájmu zvýšení využitelnosti veřejných prostranství pro pěší, cyklisty i zeleň by měl ÚPmB u novostaveb stanovit povinnost umístění odstavných stání mimo veřejná prostranství (tj. stání pro odstavení vozidla v době, kdy se nepoužívá). V oblastech s dobrou dostupností veřejnou dopravou je pak potřeba přizpůsobit minimální počet odstavných a parkovacích stání.

Navrhuji proto, aby v kap. 4.1 Dopravní infrastruktura bylo stanoveno, že:

- odstavná stání se v zastavitelných plochách a v případě novostaveb ve stabilizovaných plochách zřizují mimo veřejná prostranství a s výjimkou rodinných domů v podzemních podlažích budov,
- v místech dobré dostupnosti kolejové dopravy pěší docházkou (ve vzdálenosti do 150 metrů) se součinitel vlivu stupně automobilizace redukuje na poloviční hodnotu součinitele příslušného pásma.

5

Ochrana zeleně

Návrh ÚPmB vágně a nedostatečně stanovuje zastoupení zeleně v různých funkčních typech ploch. Také oslabuje ochranu malých, ale významných ploch zeleně ve stabilizovaných plochách tím, že je absorbuje do jiných funkčních typů ploch. Návrh ÚPmB nezajišťuje dostatečnou ochranu přírodně cenných území, ani dostatečné vytváření prostoru pro zeleň v nové zástavbě, a to včetně ochrany nových ploch k bydlení před zátěží ze sousedních ploch výroby a skladování.

Navrhují proto, aby:

- územní plán definoval koeficient zeleně (KZ), a to následovně:

Koeficient zeleně (KZ) udává poměr nezpevněné plochy osázené vegetací a umožňující vsakování dešťové vody na terénu vůči ploše pozemku. KZ je závazný jak pro disponibilní pozemek pro stavební záměr, tak pro celou jednotlivou funkční plochu. Do koeficientu lze jako nezpevněnou plochu osázenou vegetací náhradním způsobem započítat:

- $\frac{1}{3}$ plochy osázených a funkčních vegetačních střech o mocnosti souvrství do 0,3 m,
- $\frac{1}{2}$ plochy osázených a funkčních vegetačních střech o mocnosti souvrství nad 0,3 m,
- 80 % plochy osázených a funkčních vegetačních střech o mocnosti souvrství nad 1 m,
- plochu povrchu umožňujícího plnohodnotné vsakování okolo vzrostlých stromů ve zpevněných plochách (mříž, půda, půda s mulčem; nikoli dlažba atp.),
- 5 m² za každý strom ve zpevněné ploše s malou korunou (druh/kultivar s celkovou výškou do 8 m v dospělosti) a dostatečným objemem prokořenitelného prostoru,
- 20 m² za každý strom ve zpevněné ploše se střední korunou (druh/kultivar s celkovou výškou do 15 m v dospělosti) a dostatečným objemem prokořenitelného prostoru,
- 40 m² za každý strom ve zpevněné ploše s velkou korunou (druh/kultivar s celkovou výškou nad 15 m v dospělosti) a dostatečným objemem prokořenitelného prostoru,
- 5 m² za každý běžný metr fasád upravených a využitých pro prnutí popínavých dřevin nebo treláží či pergol na ozeleněných střechách při zajištění dostatečného prokořenitelného prostoru pro dané dřeviny.

Náhradním způsobem je možné započtením nahradit pouze:

- $\frac{1}{4}$ požadované plochy KZ v případě samostatně stojících rodinných domů,
- $\frac{1}{2}$ požadované plochy KZ u ostatních staveb,
- celou požadovanou plochu pouze výjimečně ve stávající kompaktní blokové zástavbě ve stabilizovaných plochách tam, kde jiným způsobem prokazatelně není možné dosáhnout existujícího urbanistického charakteru (např. v zástavbě nároží bloků a v případě nerovnoměrné parcelace)

- koeficient zeleně byl pro jednotlivé struktury zástavby stanoven následovně:

- kompaktní: 0,3 pro stabilizované plochy a 0,5 pro zastavitelné plochy
- volná: 0,6
- rezidenční nízkopodlažní: 0,5
- areálová: 0,4
- omezená: 0,8
- plochy bez zástavby: 0,9

- plochy nad 2 000 m², které byly definovány územním plánem z r. 1994 jako plochy zeleně (ZP či ZO) a které jsou v Návrhu ÚPmB součástí jiných typů ploch, byly vymezeny jako samostatné plochy městské zeleně (Z); jedná se např. o plochy kolem Komenského nám.

(Červeného kostela), alej na tř. Kpt. Jaroše, vnitroblok u mateřské školy Chodská 15 a desítky dalších zelených plácků, parčíků či vnitrobloků,

- byly v hlavním výkresu vymezeny plochy přírodní se způsobem využití podle § 16 vyhlášky č. 501/2006 Sb., o obecných požadavcích na využívání území, zejména biocentra, zvláště chráněná území, evropsky významné lokality a registrované významné krajinné prvky, a tím byla zajištěna jejich ochrana,

- v kartách lokalit, kde sousedí plochy pro výrobu (E – plochy lehké výroby, P – plochy výroby a skladování) a plochy pro bydlení (B – plochy bydlení, C – plochy smíšené obytné), byla doplněna podmínka předchozí či souběžné realizace pásu izolační zeleně (vzrostlé zeleně o pásu šířky min. 10 m nebo rozloze min. 20 % rozlohy plochy výroby) podél sousedících hranic těchto ploch,

- v obecných zásadách technické infrastruktury bylo stanoveno, že při návrhu tras technické infrastruktury budou sítě sdružovány do koridorů pro dosažení účelného prostorového uspořádání a vytvoření prostoru pro realizaci modrozelené infrastruktury v uličním profilu; a dále, že v územích, která nejsou v současné době plynifikována, mají ostatní vedení a prvky modrozelené infrastruktury prioritu před budováním nového nízkotlakého rozvodu plynu.

Připomínka**Hospodaření s dešťovou vodou**

Vsakováním dešťové vody všude tam, kde to je možné, můžeme docílit zdravějšího vodního režimu a zmenšení efektu tepelného ostrova.

Navrhuji proto, aby:

- do obecných zásad odkanalizování bylo doplněno, že veškeré zastavitelné plochy a plochy přestaveb budou odkanalizovány oddílným systémem kanalizace a bude na nich důsledně vyžadováno hospodaření se srážkovými vodami následovně: srážkové vody budou buď zadržovány s následným sekundárním využitím anebo vsakovány na vlastním pozemku stavby nebo v jejím okolí; pouze pokud to podloží prokazatelně neumožňuje, mohou být dešťové vody vypouštěny do vodoteče nebo dešťové kanalizace, přičemž v těchto případech budou před vypouštěním brzděny v retenčních nádržích. Srážkové vody z veškerých zpevněných ploch veřejných prostranství budou vsakovány, pouze pokud to podloží prokazatelně neumožňuje, mohou být vypouštěny do vodoteče nebo dešťové kanalizace, přičemž v těchto případech budou před vypouštěním brzděny v retenčních nádržích.

V dne

Podpis

Vyplněný formulář zašlete na níže uvedenou adresu:

Magistrát města Brna, Odbor územního plánování a rozvoje, Kounicova 67, 601 67 Brno

MMB/0233834/2020

Připomínka č.1

Vyhodnocení připomínky:

Podatel požaduje, aby v plochách bydlení, smíšených obytných a komerční vybavenosti byla omezena velikost prodejní plochy na 400 m² a počet parkovacích míst na 10 stání. Při realizaci integrovaného parkování do 30 stání pak v rámci patrových objektů v plochách komerční vybavenosti a v plochách smíšených obytných podmíněn připustit až 1 000 m² prodejní plochy. V plochách veřejné vybavenosti, výroby a skladování a lehké výroby podmíněně připustit 200 m² prodejní plochy, pokud není maloobchod realizován v samostatném objektu. Mezi docházkovou vzdáleností maloobchodu a maximální velikostí prodejní plochy maloobchodu nelze spatřovat příčinnou souvislost. Stanovení maximální velikosti prodejní plochy nepředurčuje vzdálenost mezi jednotlivými prodejny. Snížení maximální velikosti prodejní plochy nezaručuje zlepšení časové dostupnosti maloobchodu. Pro dostupnost maloobchodu je proto podstatnější adekvátní rozmístění ploch s rozdílným způsobem využití, které umístění maloobchodu umožňují. Stanovení dané maximální velikosti prodejních ploch (a případné stanovení podmínek pro jejich umístění) je věcí odborného posouzení zpracovatele návrhu územního plánu, které vychází z reálií a odborné úvahy (viz např. plochy C). Obecně lze konstatovat, že požadavek na vyloučení maloobchodu s prodejní plochou větších než 400 resp. 1000 m² plochy nepřiměřeně zhoršuje podmínky pro vyváženou a rozmanitou síť maloobchodu, a to zejména pro ty skupiny zákazníků s rozdílnými vzorci nákupního chování, které prodejny většího plošného formátu preferují, což je v konečném důsledku v rozporu s koncepcí krátkých vzdáleností, na kterou je poukazováno. Požadavek na přísné omezení prodejní plochy nepřiměřeně snižuje potenciál k tomu určených ploch, tj. zejména ploch obytně smíšených (C) a ploch komerční vybavenosti (W). V neposlední řadě je také nutné nastavením regulativů sledovat požadavek zadání územního plánu na vytvoření široké škály možností a forem komerce v rovnoměrném zastoupení na území města.

Při hodnocení přísnosti regulativu určujícího maximální velikost prodejních ploch je nutné mít na zřeteli také ustanovení návrhu územního plánu, které stanoví, že „prodejní plochou se rozumí hrubá podlažní plocha maloobchodního zařízení, kde při prodeji zboží dochází ke kontaktu se zákazníkem (nikoli tedy sklady, komunikace, související administrativní plochy ani nezbytná příslušenství). Maloobchodním zařízením se pak v tomto kontextu rozumí jedna prodejna nebo soubor všech prodejen v rámci jednoho záměru nebo v rámci jednoho funkčně propojeného celku, popř. jako součást též plocha vně prodejny, navazující na budovu a sloužící k výše popsanému způsobu využití.“ Z výše uvedeného plyne, že je-li v rámci jednoho objektu umístováno více prodejních jednotek, jejich prodejní plochy se počítají. Nastavení regulativu příliš přísně by proto mělo za následek nemožnost umístění více (i relativně malých prodejních jednotek) v rámci jednoho záměru.

K připomínce lze také uvést, že počty parkovacích míst a stání jsou dány příslušnými předpisy a normami. Územnímu plánu nepřísluší jejich rozsah stanovovat. Jedná se o podrobnost nad rámec územního plánu.

U jednotlivých ploch s rozdílným způsobem využití lze, kromě výše uvedeného, doplnit následující:

V plochách smíšených obytných (C) je stanovena maximální velikost prodejní plochy 1 500 m². Stanovení této hranice je řádně odůvodněno v Odůvodnění pro první veřejné projednání (str. 259), a to následovně: „Využití pro maloobchod v hlavním využití je omezeno prodejní plochou do 1500 m²; při projednání konceptu byla uvedena prodejní plocha do 1000 m². Při změně velikosti výměry vycházel zpracovatel z nedávno provedeného průzkumu maloobchodního prodeje a z vlastního šetření prodejních ploch největších maloobchodních řetězců (zejména supermarketů a diskontní prodejny), ze kterých je zřejmé, že průměrná

velikost standardních typických prodejen maloobchodu se sice v průměru pohybuje v rozmezí 800-1200 m², ovšem v hustě obydlených oblastech prodejny klasických maloobchodních řetězců dosahují prodejní plochy 1500 m². Údaj byl tedy změněn v souladu se zjištěními z reality.“ Maloobchod nad 1500 m² (avšak do 5000 m²) prodejní plochy lze realizovat pouze v patrových objektech při současném integrování parkování v objektu a jiné využití, pokud je zachována polyfunkčnost v ploše a využití je slučitelné s využitím navazujícího území.

V návrhu ÚPmB také byla stanovena na základě průzkumu zpracovatele maximální přípustná prodejní plocha maloobchodu 1 500 m² v plochách bydlení (B). Při projednávání návrhu ÚPmB projevila veřejnost obavu z neúměrně rozsáhlých prodejen při nevhodné lokalizaci. Tvůrci územního plánu námitkám vyšli vstříc, s tím, že prodejní plocha bude snížena na 1 000 m² a pro větší prodejnu (do 1500 m²) je třeba doložit vhodnost situačního řešení podle okolností v území. Pro ověření stanoveného údaje lze použít řetězce Lidl, Albert, Billa a Penny typu supermarket, jejichž průměrná prodejní plocha je asi 900 m² (rozptyl velikosti jednotlivých prodejen je přitom ovšem značný, pohybuje se od 500 m² až po 2 000 m²). Prodejní plocha tvoří velkou většinu (odborným odhadem cca 80 %), celkové výměry objektu. Stanovená velikost 1 000 m² prodejní plochy tak odpovídá běžným supermarketům výše uvedených řetězců, neznemožňuje tedy realizaci běžného občanského vybavení v území; větší provozovny je pak třeba prověřit podle okolností v území. Připomínce je tedy v tomto bodě částečně vyhověno.

Pro plochy komerční (W) lze uvést, že pokud by byla snížena velikost prodejní plochy na velikost uvedenou v podání (tj. 400 resp. 1000 m²), nesplňovala by tyto podmínky řada z již existujících maloobchodních prodejen, které tvoří základ maloobchodní sítě, nacházejících se ve stabilizovaných plochách. Plochy komerční vybavenosti by při restriktivním stanovení maximální velikosti prodejní plochy nemohly plnit svoji předpokládanou funkci.

V podmínkách využití plochy veřejné vybavenosti (V) není maloobchod výslovně uveden. Lze jej však řadit mezi přípustné využití, které je definováno jako „využití související, podmiňující nebo využití sloužící záměrům hlavnímu využití“. Z tohoto lze vyvozovat, že případné maloobchodní využití, ačkoliv není jeho rozsah vyjádřen plošně, musí být pouze takového rozsahu, který odpovídá potřebám daného hlavního využití. Pro úplnost lze uvést, že v ploše veřejné vybavenosti (V) je taktéž možné, avšak až po naplnění hlavní funkce, umisťovat jiné funkční využití.

V plochách lehké výroby (E) odůvodnění výslovně stanovuje, že „regulativ směřuje k zachování smyslu uvedených ploch: plochy by měly mít charakter primárně produkční a skladovací a neměly by být vytěžovány pro čistě maloobchodní záměry. Ilustrativně popsáno, např. běžná provozovna typizovaného maloobchodu (Lidl, Billa, Albert apod.) by zde neměla být samostatně přípustná, zatímco např. sklad sanitárního zařízení a obkládacích materiálů ve spojení s prodejnou či předváděcími místnostmi pro zákazníky typově odpovídá záměrům plochy E.“ Jedná o specifický druh prodeje, u kterého se nepředpokládá, že bude vytvářet síť základní dostupnosti maloobchodu. Vzhledem k charakteru plochy, omezování velikosti prodejní plochy není vhodným nástrojem regulace.

Plochy výroby a skladování (P) nejsou určeny pro klasický maloobchodní prodej. Vzhledem k charakteru plochy, omezování velikosti prodejní plochy není vhodným nástrojem regulace.

Připomínka č.2

Vyhodnocení připomínky:

V rámci podání je uveden názor podatele, že návrh ÚPmB nevyužívá dostatečně možnosti usnadnění výstavby cyklistické infrastruktury, požaduje vymezení „klíčových cyklostezek“ jako veřejně prospěšné stavby a definoval místa pro bezpečné parkování kol na „klíčových přestupních uzlech“.

Úkolem územního plánu je vytvářet územní podmínky pro možnost umístění záměrů, nikoliv zajistit „bezproblémovou“ realizaci všech záměrů a znát podrobné technické provedení jednotlivých úseků. Obecně územní plán stanovuje základní koncepci rozvoje území obce, ochrany jeho hodnot, jeho plošného a prostorového uspořádání, uspořádání krajiny a koncepci veřejné infrastruktury a stanovuje podmínky pro využití území. Nový Územní plán města Brna (ÚPmB) pracuje s méně podrobným měřítkem hlavního výkresu 1:10 000, než tomu je u současného (1:5000).

K požadavku na zařazení cyklistické dopravy do hlavního využití ploch dopravní infrastruktury uvádíme:

Pro dokladování transparentnosti procesu vyhodnocení podání je uvedeno také mezitimní vyhodnocení připomínky z r. 2020:

Požadavku nebylo v roce 2020 vyhověno, protože: „V rámci stanovení podmínek využití ploch v kap. 6.2. a kap. 6.3.3.10 závazné textové části je umožněno umístění cyklistické infrastruktury ve všech plochách s rozdílným způsobem využití, přičemž v plochách dopravní infrastruktury D je jejich umístění přípustné.

Požadavek na zařazení pěší a cyklistické dopravy do hlavního využití ploch dopravní infrastruktury D, jehož součástí jsou především komunikace vyššího dopravního významu tvořící páteř základního komunikačního systému, neodpovídá charakteru a způsobu vymezení ploch s rozdílným způsobem využití. Toto je primárně umožněno v plochách veřejných prostranství, které slouží obsluze ploch dopravní a technickou infrastrukturou za současného umožnění průchodu a pohybu obyvatel, tedy v rámci této plochy s rozdílným způsobem využití je cyklistická infrastruktura součástí hlavního využití.

Jelikož však v rámci stanoviska dotčeného orgánu byla uplatněna podmínka k vedení cyklistické dopravy v souběhu s komunikacemi, bude v této souvislosti zpřesněna a doplněna výroková část i odůvodnění návrhu řešení. V této souvislosti je možné prověřit případnou úpravu znění podmínek využití ploch s rozdílným způsobem využití.“

Konečné vyhodnocení připomínky se vztahuje k výslednému řešení Návrhu nového ÚPmB: V rámci zpřesnění kap. 4.1 Dopravní infrastruktura a stanovení podmínek využití ploch v kap. 6.2. a kap. 6.3.3.10 závazné textové části je umožněno umístění pěší a cyklistické infrastruktury ve všech plochách s rozdílným způsobem využití, přičemž v plochách dopravní infrastruktury D je jejich umístění přípustné i jako hlavní využití.

Tímto je požadavek zohledněn.

Další jednotlivě uvedené požadavky jsou nad rámec podrobnosti zpracování územního plánu a níže uvádíme:

Ke stanovení podmínky povinné segregace pěší a cyklistické dopravy podél sběrných komunikací a zahájení výstavby až po dobudování propojení lokality se všemi sousedními městskými částmi samostatnými stezkami a chodníky uvádíme, že je tímto již předjímano konkrétní technické řešení vlastní realizace, aniž by byla ve všech skutečnostech známa reálná možnost v území, a ne vždy je možné z hlediska různých omezení a limitů tyto podmínky naplnit. Současně jakýkoliv záměr musí splňovat platné právní předpisy a normy.

V rámci územního plánu jsou vytvářeny územní podmínky pro možnost vedení v rámci ploch nebo koridorů. To, jakým způsobem bude možné uliční prostor uspořádat, případně propojení trasovat je předmětem dalších podrobnějších stupňů projektové dokumentace a podmínek vlastníka komunikace. Podrobnost měřítka zpracování výkresu 2.2 Souhrnný výkres dopravy neumožňuje grafické zobrazení požadavku zobrazení oddělených koridorů cyklistických a pěších tras.

Z tohoto důvodu nelze této podmínce z hlediska podrobnosti zpracování územně plánovací dokumentace vyhovět.

Z hlediska požadavku na zakreslení dalších cyklotras uvádíme, že v rámci cyklistické dopravy byl zvolen obecnější přístup.

Ve výkresu 2.2. Souhrnný výkres dopravy jsou vyznačeny „vybrané samostatné cyklotrasy“, kterými jsou zpřesněny záměry ze Zásad územního rozvoje Jihomoravského kraje. Ve výkresu odůvodnění O.6 Cyklistická doprava – schéma jsou k výše uvedenému jevu navíc vyznačeny

„vybrané pouliční cyklotrasy“, které naznačují možná vybraná propojení území města, která však již nejsou závazná a je možné je operativně upravovat nebo dále doplňovat.

Grafické předurčení cyklotras by se v rámci přípravy záměrů mohlo ukázat jako omezující v případě potřeby úpravy vedení trasy; odlišné řešení by mohlo vést ke změně územního plánu a tím neúměrnému prodloužení přípravy záměrů.

Z dlouhodobých zkušeností se toto ukázalo jako nevhodné a z tohoto důvodu bylo přistoupeno k vymezení koridorů zajišťujících návaznost na koridory dle textové části nadřazené územně plánovací dokumentace (Zásad územního rozvoje Jihomoravského kraje), které jsou územním plánem zpřesněny. Všem ostatním trasám je obecně umožněno jejich umístění ve všech plochách s rozdílným způsobem využití v rámci obecných podmínek využití území. Z tohoto důvodu nelze požadavku vyhovět.

Z hlediska požadavku vymezení „páteřních“ cyklistických stezek jako veřejně prospěšné stavby je nutno uvést, že nám v současné době není znám komplexní průběh všech cyklotras a cyklostezek na správním území města a z tohoto důvodu není možné vymezit přesný průmět všech záměrů. Současně byl z hlediska přípravy zvolen obecnější přístup, aby jakýkoliv nový záměr nevyžadoval změnu územního plánu. Z tohoto důvodu nelze požadavku vyhovět.

Pokud se jedná o požadavek na vybudování kapacitních míst a zařízení k bezpečnému odkládání kol u „klíčových železničních stanic a konečných tramvají“ či parkoviště pro kola, jedná se o záměry nad podrobnost územního plánu, jejich umístění je obecně přípustné v rámci doplňujícího nebo souvisejícího využití ve všech plochách s rozdílným způsobem využití a není nutné pro ně předjímat umístění a vymezení, potažmo vymezovat plochu jako veřejně prospěšnou stavbu. Pokud není znám konkrétní projekt, nelze s přesností stanovit dotčené pozemky, a tedy i vymezit jako veřejně prospěšné stavby. Z tohoto důvodu nelze požadavku vyhovět.

Připomínka č.3

Vyhodnocení připomínky:

V závazné části ÚPmB je uvedeno, že veškeré zastavitelné plochy a plochy přestaveb budou odkanalizovány oddílným systémem kanalizace a bude na nich důsledně vyžadováno hospodaření se srážkovými vodami. Tento požadavek již ukládá v současné době platná legislativa - zákon o vodách (254/2001 Sb.) a vyhl. 501/2006 Sb. (§ 20, odst. 5c). Dále je kladen důraz na tzv. modrozelenou infrastrukturu, která má zlepšit i mikroklimatické podmínky ve městě.

Připomínka č.4

Vyhodnocení připomínky:

- Zastoupení zeleně v různých typech ploch

Zastoupení zeleně v plochách s rozdílným způsobem využití je v návrhu nového ÚPmB řešeno stanovením povinného minimálního plošného zastoupení zeleně na rostlém terénu v plochách bydlení, v plochách smíšených obytných, v plochách rekreace, a v plochách zahrádek pro disponibilní pozemky stavebního záměru a pro plochu současně (od podmínky splnit zastoupení současně i pro funkční plochu bude upuštěno).

Pořizovatel bude také požadovat stanovit toto zastoupení v podmínkách využití území i pro plochu komerční vybavenosti - W. V případě ploch výroby a skladování (P) a lehké výroby (E) bude požadavek na minimální zastoupení zeleně doplněn do karet rozvojových lokalit těchto ploch.

Vámi navrhované řešení koeficientů zeleně se nejeví účelné z následujících důvodů:

Územní plán má stanovit základní koncepci rozvoje území obce, ochranu jeho hodnot, jeho plošného a prostorového uspořádání (tj. urbanistickou koncepci), uspořádání krajiny a koncepci veřejné infrastruktury, vymezit zastavěné území, plochy a koridory, zejména zastavitelné plochy a plochy přestavby, veřejně prospěšné stavby a veřejně prospěšná opatření a územní rezervy. A stanovit podmínky pro využívání těchto ploch a koridorů. Posláním územních plánů je stanovit pravidla udržitelného rozvoje a využívání území, nikoliv regulace jednotlivých pozemků. Územní plán nesmí obsahovat podrobnosti náležejícím svým

obsahem regulačního plánu nebo územním rozhodnutím. Lze pořídit územní plán s těmito regulačními prvky, ale tato skutečnost musí být v rozhodnutí zastupitelstva o pořízení nebo zadání územního plánu výslovně uvedena.

Regulace v podrobnosti na jednotlivé druhy vegetačních prvků, kultivar, či materiálové provedení povrchů jednotlivých vegetačních prvků není v podrobnosti, která náleží územnímu plánu. Problematické se jeví aplikování tohoto principu v praxi, při posuzování záměru při vydání závazného stanoviska orgánu územního plánování a také následný monitoring těchto podmínek.

Návrh nového územního plánu navrhuje odlišnou koncepci, která však také stanovuje podíl nezastavěné plochy ve vztahu k celkové ploše pozemku, rostlého terénu umožňující vsak dešťové vody. Minimální plošné zastoupení zeleně na terénu není nutné dodržet pouze v odůvodněných případech.

Pořizovatel však udělí pokyn problematiku stanovení minimálního plošného zastoupení zeleně prověřit a upravit.

- Ochrana zeleně v jiných plochách s RZV

Z důvodů zvoleného měřítka výkresů a podrobnosti Územního plánu byla stanovena minimální velikost plochy RZV na 0,5 ha (5 000 m²) a v níže definovaných případech na 0,2 ha (2 000 m²) v souladu s ustanovením § 3 odst. 1 vyhlášky č. 501/2006 Sb. Ve výjimečných případech, pokud si to vymezení a koncepce Územního plánu vyžaduje, jsou zobrazované plochy RZV menší. Takto zvolená velikost ploch RZV vychází z principu koncepce a měřítka výkresů, kde kresba nemůže zachycovat nepřiměřený detail. Pokud existují pozemky stejného účelu využití, ale tvoří plochu podměrečnou, tj. menší než 0,5 ha, jsou zpravidla agregovány do jiných ploch RZV s jiným využitím. Tato skutečnost vychází také z projednaného konceptu územního plánu. V textové části odůvodnění je uvedeno, že plochami, které jsou vymezené ve velikosti 0,2-0,5 ha jsou plochy městské a krajinné zeleně, zvláště pak pro plochy městské zeleně uvedené ve Vyhlášce o zeleni města Brna (Nejvýznamnější plochy městské zeleně).

Pořizovatel je názoru, že vzhledem k výše uvedenému je agregovaná zeleň v rámci jiných ploch nedostatečně chráněna ve vztahu k umístování záměrů, udělí tedy pokyn doplnit obecný regulativ, který tuto skutečnost ošetří. Dále jsou uděleny pokyny na základě připomínek a námitek k návrhu ÚPmB konkrétní plochy zeleně z aktuálně platného ÚPmB vymezit, pokud budou graficky čitelné v měřítku hlavního výkresu.

- Vymezení ploch přírodních

Hlavní výkres návrhu nového územního plánu obsahuje grafické vyznačení prvků systému ÚSES (biokoridory a biocentra) a současně také vymezené plochy přírodní (plochy lesní a plochy krajinné zeleně).

Zvláště chráněná území, Evropsky významné lokality a registrované významné krajinné prvky jsou pro potřeby územního plánování obsaženy jako limit využití území (od poskytovatelů údajů) v územně analytických podkladech. Jejich přímá ochrana vyplývá z jiné legislativy, především zákona č. 114/1992 Sb. o ochraně přírody a krajiny. Nebudou tedy závazně vymezeny v hlavním výkrese, ale obsaženy jsou ve výkrese koordinačním (M1:10 000, grafická část odůvodnění).

- Předepsání izolační zeleně

V dokumentu Vyhodnocení vlivu na udržitelný rozvoj území je v kapitole A.VII.12 Kumulativní a synergické vlivy uvedeno:

V této souvislosti nebylo identifikováno synergické resp. kumulativní spolupůsobení vymezených rozvojových zón s územním soustředěním ploch výroby vůči plochám bydlení v souvisejícím území z důvodů vhodného zasazení ploch průmyslu v jednotlivých případech z hlediska vzdáleností k chráněným objektům, možnostem dopravního napojení ploch výroby a vhodného členění funkcí v území umožňujícího odclonění rezidenčních zón od zón výrobních plochami s možnostmi umístění jiné než rezidenční zástavby např. plochy smíšené, veřejná prostranství, izolační zeleň nebo občanská vybavenost. Zároveň návrh ÚP stanovuje regulativy využití ploch průmyslové výroby a lehké výroby tak, aby tyto nepredisponovaly negativní vliv působící na vlastní vymezenou plochu. Umístované záměry je třeba prověřit jednotlivě v rámci navazujících fází projektové přípravy.

Pořizovatel doporučí řešit problematiku izolační zeleně na rozhraní případných možných konfliktních hranicích ploch v rámci jednotlivých karet rozvojových lokalit a zpracovat následující cílená opatření:

Při zastavování ploch výroby v návaznosti na volnou krajinu je třeba dbát na vhodné zapojení ploch do krajiny prostřednictvím pásů izolační zeleně na rozhraní zastavitelného území a volné krajiny.

- Modrozelená infrastruktura

Všechna vedení technické infrastruktury a prvků modrozelené infrastruktury jako součást veřejně prospěšné infrastruktury jsou z hlediska jejich prostorové koordinace rovnocenná. Tomuto požadavku tedy nelze vyhovět. V kapitole 4.2 Technická infrastruktura (závazné textové části) je uvedeno, že v zastavěném území města se síť technické infrastruktury zpravidla umísťují do společných tras nebo do souběhu se stávajícími trasami technické a dopravní infrastruktury. Ve veřejných prostranstvích je nutné koordinovat všechny prvky zde umísťované. Důležitým hlediskem při posuzování priorit jednotlivých součástí veřejných prostranství při jejich koordinaci je celkový pohled na provoz a fungování města. Při návrhu tras technické infrastruktury je důležité sdružování sítí do koridorů a jejich účelné prostorové uspořádání.

Pro všechny navržené trasy technické infrastruktury je závazné jejich směrové vedení. Upřesnění tras, polohy objektů a zařízení, určení místa napojení, způsobu technického provedení a vedení přípojných tras bude provedeno při zpracování podrobnější územně plánovací nebo projektové dokumentace, a to za podmínek obecně závazných právních předpisů.

Připomínka č.5

Vyhodnocení připomínky:

Řešení dopravy v klidu v návrhu územního plánu vychází z příslušných právních předpisů (viz kap. 5.8.1.1. textové části odůvodnění). Vyhláška č. 501/2006 Sb., provádějící stavební zákon stanoví, že pro každou stavbu je nutno vybudovat parkovací a odstavná stání v počtu dle ČSN 73 6110, kap. 14.1). která stanoví vzorec, do nějž jako významný (ovšem nikoli jediný) parametr vstupuje součinitel vlivu stupně automobilizace, přičemž tento má být dle ČSN 73 6110 převzat z územně plánovací dokumentace. Tento územní plán tedy cílový koeficient vlivu stupně automobilizace stanoví, a to rozdílně podle části města, kdy nižší hodnota (tedy nižší požadovaný minimální počet parkovacích a odstavných stání) je stanovena pro lokality uvnitř Velkého městského okruhu s nežádoucím zavlékáním vyššího počtu automobilů. Tři pásma uvnitř VMO jsou zvolena z potřeby odlišit zvláštní charakter historického jádra města a zmenšit rozdíl koeficientu na administrativně určené hranici. Hranice pásem jsou určeny dle možností významnou ulicí, resp. komunikací, v případě její absence zelenými plochami oddělovacími částí města. Zásadně hranice nevede plochami pro výstavbu budov, a to pro zamezení sporů při přesahu stavebního záměru do více pásem. Stávající ČSN 73 6110 stanoví, že ve výpočtu se jako nejmenší hodnota součinitel vlivu stupně automobilizace použije 1,0 (400 aut na 1000 obyvatel) – toto spodní omezení nelze s ohledem na aktuální trendy v náhledu na parkování považovat za dlouhodobě udržitelné a lze předpokládat, že bude v blízké době výrazně sníženo.

MAGISTRÁT MĚSTA BRNA
ODBOR ÚZEMNÍHO PLÁNOVÁNÍ
A ROZVOJE

mmb1es7738bc95

PODÁNÍ K NÁVRHU

Návrh Územního plánu města Brna

848

Podatel	
Typ subjektu:	Fyzická osoba
Příjmení, jméno:	[redacted] Datum narození: [redacted]
Adresa / sídlo:	[redacted]
Kontakt:	Email: [redacted] Telefon: [redacted]

1	<p>Přípomínka</p> <p>Dostupné malé obchody Návrh ÚPmB obsahuje začlenění maloobchodu do většiny stavebních ploch, zároveň maloobchod nedostatečně reguluje a v rozporu s deklarovanou koncepcí nepodporuje rozptýlenou síť dobře dostupných maloobchodů jako součást města krátkých vzdáleností. Navrhují proto, aby:</p> <ul style="list-style-type: none"> • využití pro maloobchod v plochách pro bydlení (B), smíšených obytných (C) a v plochách komerční vybavenosti (W) bylo omezeno prodejní plochou do 400 m² a počtem parkovacích stání do 10, • využití pro maloobchod v plochách smíšených obytných (C) a plochách komerční vybavenosti (W) bylo do 1.000 m² prodejní plochy a bylo podmíněno realizací v patrových objektech s polyfunkčním využitím a při současném integrování parkování o max. 30 parkovacích stáních, • využití pro maloobchod v plochách veřejné vybavenosti (V), plochách výroby a skladování (P) a plochách lehké výroby (E) bylo podmíněně přípustné do 200 m² prodejní plochy, pokud není realizován v samostatném objektu. 	1
2	<p>Přípomínka</p> <p>Podpora pěší a cyklo dopravy ÚPmB nevyužívá dostatečně možnosti usnadnění výstavby cyklistické infrastruktury, a to mj. tím, že by požadoval napojení rozvojových lokalit na síť komunikací pro nemotorovou dopravu, klíčové cyklostezky vymezil jako veřejně prospěšné stavby či definoval místa a zařízení k bezpečnému parkování kol na klíčových přestupních uzlech. Navrhují proto, aby:</p> <ul style="list-style-type: none"> • hlavním využitím ploch dopravní infrastruktury (D) bylo i využití pro pěší a cyklistickou dopravu, • povinnou součástí navrhovaných pozemních komunikací definovaných jako sběrné byly stavebně oddělené koridory zvláště pro cyklistickou dopravu a pěší dopravu, • všechny lokality s počtem reálných nebo očekávaných uživatelů nad 1.500 osob obsahovaly v kartě lokality podmínku stanovující, že výstavbu v lokalitě je možné zahájit až po vybudování dopravního propojení lokality se všemi sousedícími městskými částmi samostatnými cyklostezkami a chodníky, a to stavebně oddělenými od motorové dopravy a vedenými ve směrově i výškově nejpřímější stopě, • grafická část ÚPmB 2.2 Souhrnný výkres dopravy obsahovala také síť páteřních cyklostezek (zejména těch sloužících k propojení jednotlivých městských částí s centrem města nebo jednotlivých městských částí mezi sebou), nikoliv pouze cyklotrasy, • páteřní cyklostezky tam, kde jejich realizaci brání chybějící veřejný pozemek, byly vymezeny jako veřejně prospěšné stavby, • u klíčových železničních stanic a konečných tramvaje (například žel. stanice a zastávky Brno hl.n., Slatina, Chrlice, Starý Lískovec, Řečkovice a Královo Pole, konečné tramvaje Obřany, Líšeň – Holzova, Kamechy, Bosonohy, Přizřenice) byla stanovena podmínka vybudování kapacitních míst a zařízení k bezpečnému odkládání jízdních kol (bike and ride) a tam, kde jejich realizaci brání chybějící veřejný pozemek, byly vymezeny jako veřejně prospěšné stavby. 	2

5

Připomínka	Veřejný prostor V zájmu zvýšení využitelnosti veřejných prostranství pro pěší, cyklisty i zeleň by měl ÚPmB u novostaveb stanovit povinnost umístění odstavných stání mimo veřejná prostranství (tj. stání pro odstavení vozidla v době, kdy se nepoužívá). V oblastech s dobrou dostupností veřejnou dopravou je pak potřeba přizpůsobit minimální počet odstavných a parkovacích stání. Navrhují proto, aby v kap. 4.1 Dopravní infrastruktura bylo stanoveno, že: <ul style="list-style-type: none">• odstavná stání se v zastavitelných plochách a v případě novostaveb ve stabilizovaných plochách zřizují mimo veřejná prostranství a s výjimkou rodinných domů v podzemních podlažích budov,• v místech dobré dostupnosti kolejové dopravy pěší docházkou (ve vzdálenosti do 150 metrů) se součinitel vlivu stupně automobilizace redukuje na poloviční hodnotu součinitele příslušného pásma.
-------------------	---

5

Ochrana zeleně

Návrh ÚPmB vágně a nedostatečně stanovuje zastoupení zeleně v různých funkčních typech ploch. Také oslabuje ochranu malých, ale významných ploch zeleně ve stabilizovaných plochách tím, že je absorbuje do jiných funkčních typů ploch. Návrh ÚPmB nezajišťuje dostatečnou ochranu přírodně cenných území, ani dostatečné vytváření prostoru pro zeleně v nové zástavbě, a to včetně ochrany nových ploch k bydlení před zátěží ze sousedních ploch výroby a skladování.

Navrhují proto, aby:

- územní plán definoval koeficient zeleně (KZ), a to následovně:

Koeficient zeleně (KZ) udává poměr nezpevněné plochy osázené vegetací a umožňující vsakování dešťové vody na terénu vůči ploše pozemku. KZ je závazný jak pro disponibilní pozemek pro stavební záměr, tak pro celou jednotlivou funkční plochu. Do koeficientu lze jako nezpevněnou plochu osázenou vegetací náhradním způsobem započítat:

- $\frac{1}{3}$ plochy osázených a funkčních vegetačních střech o mocnosti souvrství do 0,3 m,
- $\frac{1}{2}$ plochy osázených a funkčních vegetačních střech o mocnosti souvrství nad 0,3 m,
- 80 % plochy osázených a funkčních vegetačních střech o mocnosti souvrství nad 1 m,
- plochu povrchu umožňujícího plnohodnotné vsakování okolo vzrostlých stromů ve zpevněných plochách (mříž, půda, půda s mulčem; nikoli dlažba atp.),
- 5 m² za každý strom ve zpevněné ploše s malou korunou (druh/kultivar s celkovou výškou do 8 m v dospělosti) a dostatečným objemem prokořenitelného prostoru,
- 20 m² za každý strom ve zpevněné ploše se střední korunou (druh/kultivar s celkovou výškou do 15 m v dospělosti) a dostatečným objemem prokořenitelného prostoru,
- 40 m² za každý strom ve zpevněné ploše s velkou korunou (druh/kultivar s celkovou výškou nad 15 m v dospělosti) a dostatečným objemem prokořenitelného prostoru,
- 5 m² za každý běžný metr fasád upravených a využitých pro pnutí popínavých dřevin nebo treláží či pergol na ozeleněných střechách při zajištění dostatečného prokořenitelného prostoru pro dané dřeviny.

Náhradním způsobem je možné započtením nahradit pouze:

- $\frac{1}{4}$ požadované plochy KZ v případě samostatně stojících rodinných domů,
- $\frac{1}{2}$ požadované plochy KZ u ostatních staveb,
- celou požadovanou plochu pouze výjimečně ve stávající kompaktní blokové zástavbě ve stabilizovaných plochách tam, kde jiným způsobem prokazatelně není možné dosáhnout existujícího urbanistického charakteru (např. v zástavbě nároží bloků a v případě nerovnoměrné parcelace)

- koeficient zeleně byl pro jednotlivé struktury zástavby stanoven následovně:

- kompaktní: 0,3 pro stabilizované plochy a 0,5 pro zastavitelné plochy
- volná: 0,6
- rezidenční nízkopodlažní: 0,5
- areálová: 0,4
- omezená: 0,8
- plochy bez zástavby: 0,9

- plochy nad 2 000 m², které byly definovány územním plánem z r. 1994 jako plochy zeleně (ZP či ZO) a které jsou v Návrhu ÚPmB součástí jiných typů ploch, byly vymezeny jako samostatné plochy městské zeleně (Z); jedná se např. o plochy kolem Komenského nám.

(Červeného kostela), alej na tř. Kpt. Jaroše, vnitroblok u mateřské školy Chodská 15 a desítky dalších zelených pláček, parčíků či vnitrobloků,

- byly v hlavním výkresu vymezeny plochy přírodní se způsobem využití podle § 16 vyhlášky č. 501/2006 Sb., o obecných požadavcích na využívání území, zejména biocentra, zvláště chráněná území, evropsky významné lokality a registrované významné krajinné prvky, a tím byla zajištěna jejich ochrana,

- v kartách lokalit, kde sousedí plochy pro výrobu (E – plochy lehké výroby, P – plochy výroby a skladování) a plochy pro bydlení (B – plochy bydlení, C – plochy smíšené obytné), byla doplněna podmínka předchozí či souběžné realizace pásu izolační zeleně (vzrostlé zeleně o pásu šířky min. 10 m nebo rozloze min. 20 % rozlohy plochy výroby) podél sousedících hranic těchto ploch,

- v obecných zásadách technické infrastruktury bylo stanoveno, že při návrhu tras technické infrastruktury budou sítě sdružovány do koridorů pro dosažení účelného prostorového uspořádání a vytvoření prostoru pro realizaci modrozelené infrastruktury v uličním profilu; a dále, že v územích, která nejsou v současné době plynifikována, mají ostatní vedení a prvky modrozelené infrastruktury prioritu před budováním nového nízkotlakého rozvodu plynu.

Připomínka**Hospodaření s dešťovou vodou**

Vsakováním dešťové vody všude tam, kde to je možné, můžeme docílit zdravějšího vodního režimu a zmenšení efektu tepelného ostrova.

Navrhují proto, aby:

- do obecných zásad odkanalizování bylo doplněno, že veškeré zastavitelné plochy a plochy přestaveb budou odkanalizovány oddílným systémem kanalizace a bude na nich důsledně vyžadováno hospodaření se srážkovými vodami následovně: srážkové vody budou buď zadržovány s následným sekundárním využitím anebo vsakovány na vlastním pozemku stavby nebo v jejím okolí; pouze pokud to podloží prokazatelně neumožňuje, mohou být dešťové vody vypouštěny do vodoteče nebo dešťové kanalizace, přičemž v těchto případech budou před vypouštěním brzděny v retenčních nádržích. Srážkové vody z veškerých zpevněných ploch veřejných prostranství budou vsakovány, pouze pokud to podloží prokazatelně neumožňuje, mohou být vypouštěny do vodoteče nebo dešťové kanalizace, přičemž v těchto případech budou před vypouštěním brzděny v retenčních nádržích.

V dne

Podpis

Vyplněný formulář zašlete na níže uvedenou adresu:

Magistrát města Brna, Odbor územního plánování a rozvoje, Kounicova 67, 601 67 Brno

MMB/0233837/2020

Připomínka č.1

Vyhodnocení připomínky:

Podatel požaduje, aby v plochách bydlení, smíšených obytných a komerční vybavenosti byla omezena velikost prodejní plochy na 400 m² a počet parkovacích míst na 10 stání. Při realizaci integrovaného parkování do 30 stání pak v rámci patrových objektů v plochách komerční vybavenosti a v plochách smíšených obytných podmíněn připustit až 1 000 m² prodejní plochy. V plochách veřejné vybavenosti, výroby a skladování a lehké výroby podmíněně připustit 200 m² prodejní plochy, pokud není maloobchod realizován v samostatném objektu. Mezi docházkovou vzdáleností maloobchodu a maximální velikostí prodejní plochy maloobchodu nelze spatřovat příčinnou souvislost. Stanovení maximální velikosti prodejní plochy nepředurčuje vzdálenost mezi jednotlivými prodejny. Snížení maximální velikosti prodejní plochy nezaručuje zlepšení časové dostupnosti maloobchodu. Pro dostupnost maloobchodu je proto podstatnější adekvátní rozmístění ploch s rozdílným způsobem využití, které umístění maloobchodu umožňují. Stanovení dané maximální velikosti prodejních ploch (a případné stanovení podmínek pro jejich umístění) je věcí odborného posouzení zpracovatele návrhu územního plánu, které vychází z reálií a odborné úvahy (viz např. plochy C). Obecně lze konstatovat, že požadavek na vyloučení maloobchodu s prodejní plochou větších než 400 resp. 1000 m² plochy nepřiměřeně zhoršuje podmínky pro vyváženou a rozmanitou síť maloobchodu, a to zejména pro ty skupiny zákazníků s rozdílnými vzorci nákupního chování, které prodejny většího plošného formátu preferují, což je v konečném důsledku v rozporu s koncepcí krátkých vzdáleností, na kterou je poukazováno. Požadavek na přísné omezení prodejní plochy nepřiměřeně snižuje potenciál k tomu určených ploch, tj. zejména ploch obytně smíšených (C) a ploch komerční vybavenosti (W). V neposlední řadě je také nutné nastavením regulativů sledovat požadavek zadání územního plánu na vytvoření široké škály možností a forem komerce v rovnoměrném zastoupení na území města.

Při hodnocení přísnosti regulativu určujícího maximální velikost prodejních ploch je nutné mít na zřeteli také ustanovení návrhu územního plánu, které stanoví, že „prodejní plochou se rozumí hrubá podlažní plocha maloobchodního zařízení, kde při prodeji zboží dochází ke kontaktu se zákazníkem (nikoli tedy sklady, komunikace, související administrativní plochy ani nezbytná příslušenství). Maloobchodním zařízením se pak v tomto kontextu rozumí jedna prodejna nebo soubor všech prodejen v rámci jednoho záměru nebo v rámci jednoho funkčně propojeného celku, popř. jako součást též plocha vně prodejny, navazující na budovu a sloužící k výše popsanému způsobu využití.“ Z výše uvedeného plyne, že je-li v rámci jednoho objektu umístováno více prodejních jednotek, jejich prodejní plochy se počítají. Nastavení regulativu příliš přísně by proto mělo za následek nemožnost umístění více (i relativně malých prodejních jednotek) v rámci jednoho záměru.

K připomínce lze také uvést, že počty parkovacích míst a stání jsou dány příslušnými předpisy a normami. Územnímu plánu nepřísluší jejich rozsah stanovovat. Jedná se o podrobnost nad rámec územního plánu.

U jednotlivých ploch s rozdílným způsobem využití lze, kromě výše uvedeného, doplnit následující:

V plochách smíšených obytných (C) je stanovena maximální velikost prodejní plochy 1 500 m². Stanovení této hranice je řádně odůvodněno v Odůvodnění pro první veřejné projednání (str. 259), a to následovně: „Využití pro maloobchod v hlavním využití je omezeno prodejní plochou do 1500 m²; při projednání konceptu byla uvedena prodejní plocha do 1000 m². Při změně velikosti výměry vycházel zpracovatel z nedávno provedeného průzkumu maloobchodního prodeje a z vlastního šetření prodejních ploch největších maloobchodních řetězců (zejména supermarketů a diskontní prodejny), ze kterých je zřejmé, že průměrná

velikost standardních typických prodejen maloobchodu se sice v průměru pohybuje v rozmezí 800-1200 m², ovšem v hustě obydlených oblastech prodejny klasických maloobchodních řetězců dosahují prodejní plochy 1500 m². Údaj byl tedy změněn v souladu se zjištěními z reality. "Maloobchod nad 1500 m² (avšak do 5000 m²) prodejní plochy lze realizovat pouze v patrových objektech při současném integrování parkování v objektu a jiné využití, pokud je zachována polyfunkčnost v ploše a využití je slučitelné s využitím navazujícího území.

V návrhu ÚPmB také byla stanovena na základě průzkumu zpracovatele maximální přípustná prodejní plocha maloobchodu 1 500 m² v plochách bydlení (B). Při projednávání návrhu ÚPmB projevila veřejnost obavu z neúměrně rozsáhlých prodejen při nevhodné lokalizaci. Tvůrci územního plánu námitkám vyšli vstříc, s tím, že prodejní plocha bude snížena na 1 000 m² a pro větší prodejnu (do 1500 m²) je třeba doložit vhodnost situačního řešení podle okolností v území. Pro ověření stanoveného údaje lze použít řetězce Lidl, Albert, Billa a Penny typu supermarket, jejichž průměrná prodejní plocha je asi 900 m² (rozptyl velikosti jednotlivých prodejen je přitom ovšem značný, pohybuje se od 500 m² až po 2 000 m²). Prodejní plocha tvoří velkou většinu (odborným odhadem cca 80 %), celkové výměry objektu. Stanovená velikost 1 000 m² prodejní plochy tak odpovídá běžným supermarketům výše uvedených řetězců, neznemožňuje tedy realizaci běžného občanského vybavení v území; větší provozovny je pak třeba prověřit podle okolností v území. Připomínce je tedy v tomto bodě částečně vyhověno.

Pro plochy komerční (W) lze uvést, že pokud by byla snížena velikost prodejní plochy na velikost uvedenou v podání (tj. 400 resp. 1000 m²), nesplňovala by tyto podmínky řada z již existujících maloobchodních prodejen, které tvoří základ maloobchodní sítě, nacházejících se ve stabilizovaných plochách. Plochy komerční vybavenosti by při restriktivním stanovení maximální velikosti prodejní plochy nemohly plnit svoji předpokládanou funkci.

V podmínkách využití plochy veřejné vybavenosti (V) není maloobchod výslovně uveden. Lze jej však řadit mezi přípustné využití, které je definováno jako „využití související, podmiňující nebo využití sloužící záměrům hlavnímu využití“. Z tohoto lze vyvozovat, že případné maloobchodní využití, ačkoliv není jeho rozsah vyjádřen plošně, musí být pouze takového rozsahu, který odpovídá potřebám daného hlavního využití. Pro úplnost lze uvést, že v ploše veřejné vybavenosti (V) je taktéž možné, avšak až po naplnění hlavní funkce, umisťovat jiné funkční využití.

V plochách lehké výroby (E) odůvodnění výslovně stanovuje, že „regulativ směřuje k zachování smyslu uvedených ploch: plochy by měly mít charakter primárně produkční a skladovací a neměly by být vytěžovány pro čistě maloobchodní záměry. Ilustrativně popsáno, např. běžná provozovna typizovaného maloobchodu (Lidl, Billa, Albert apod.) by zde neměla být samostatně přípustná, zatímco např. sklad sanitárního zařízení a obkládacích materiálů ve spojení s prodejnou či předváděcími místnostmi pro zákazníky typově odpovídá záměrům plochy E.“ Jedná o specifický druh prodeje, u kterého se nepředpokládá, že bude vytvářet síť základní dostupnosti maloobchodu. Vzhledem k charakteru plochy, omezování velikosti prodejní plochy není vhodným nástrojem regulace.

Plochy výroby a skladování (P) nejsou určeny pro klasický maloobchodní prodej. Vzhledem k charakteru plochy, omezování velikosti prodejní plochy není vhodným nástrojem regulace.

Připomínka č.2

Vyhodnocení připomínky:

V rámci podání je uveden názor podatele, že návrh ÚPmB nevyužívá dostatečně možnosti usnadnění výstavby cyklistické infrastruktury, požaduje vymezení „klíčových cyklostezek“ jako veřejně prospěšné stavby a definoval místa pro bezpečné parkování kol na „klíčových přestupních uzlech“.

Úkolem územního plánu je vytvářet územní podmínky pro možnost umístění záměrů, nikoliv zajistit „bezproblémovou“ realizaci všech záměrů a znát podrobné technické provedení jednotlivých úseků. Obecně územní plán stanovuje základní koncepci rozvoje území obce, ochrany jeho hodnot, jeho plošného a prostorového uspořádání, uspořádání krajiny a koncepci veřejné infrastruktury a stanovuje podmínky pro využití území. Nový Územní plán města Brna (ÚPmB) pracuje s méně podrobným měřítkem hlavního výkresu 1:10 000, než tomu je u současného (1:5000).

K požadavku na zařazení cyklistické dopravy do hlavního využití ploch dopravní infrastruktury uvádíme:

Pro dokladování transparentnosti procesu vyhodnocení podání je uvedeno také mezitimní vyhodnocení připomínky z r. 2020:

Požadavku nebylo v roce 2020 vyhověno, protože: „V rámci stanovení podmínek využití ploch v kap. 6.2. a kap. 6.3.3.10 závazné textové části je umožněno umístění cyklistické infrastruktury ve všech plochách s rozdílným způsobem využití, přičemž v plochách dopravní infrastruktury D je jejich umístění přípustné.

Požadavek na zařazení pěší a cyklistické dopravy do hlavního využití ploch dopravní infrastruktury D, jehož součástí jsou především komunikace vyššího dopravního významu tvořící páteř základního komunikačního systému, neodpovídá charakteru a způsobu vymezení ploch s rozdílným způsobem využití. Toto je primárně umožněno v plochách veřejných prostranství, které slouží obsluze ploch dopravní a technickou infrastrukturou za současného umožnění průchodu a pohybu obyvatel, tedy v rámci této plochy s rozdílným způsobem využití je cyklistická infrastruktura součástí hlavního využití.

Jelikož však v rámci stanoviska dotčeného orgánu byla uplatněna podmínka k vedení cyklistické dopravy v souběhu s komunikacemi, bude v této souvislosti zpřesněna a doplněna výroková část i odůvodnění návrhu řešení. V této souvislosti je možné prověřit případnou úpravu znění podmínek využití ploch s rozdílným způsobem využití.“

Konečné vyhodnocení připomínky se vztahuje k výslednému řešení Návrhu nového ÚPmB: V rámci zpřesnění kap. 4.1 Dopravní infrastruktura a stanovení podmínek využití ploch v kap. 6.2. a kap. 6.3.3.10 závazné textové části je umožněno umístění pěší a cyklistické infrastruktury ve všech plochách s rozdílným způsobem využití, přičemž v plochách dopravní infrastruktury D je jejich umístění přípustné i jako hlavní využití.

Tímto je požadavek zohledněn.

Další jednotlivě uvedené požadavky jsou nad rámec podrobnosti zpracování územního plánu a níže uvádíme:

Ke stanovení podmínky povinné segregace pěší a cyklistické dopravy podél sběrných komunikací a zahájení výstavby až po dobudování propojení lokality se všemi sousedními městskými částmi samostatnými stezkami a chodníky uvádíme, že je tímto již předjímano konkrétní technické řešení vlastní realizace, aniž by byla ve všech skutečnostech známa reálná možnost v území, a ne vždy je možné z hlediska různých omezení a limitů tyto podmínky naplnit. Současně jakýkoliv záměr musí splňovat platné právní předpisy a normy.

V rámci územního plánu jsou vytvářeny územní podmínky pro možnost vedení v rámci ploch nebo koridorů. To, jakým způsobem bude možné uliční prostor uspořádat, případně propojení trasovat je předmětem dalších podrobnějších stupňů projektové dokumentace a podmínek vlastníka komunikace. Podrobnost měřítka zpracování výkresu 2.2 Souhrnný výkres dopravy neumožňuje grafické zobrazení požadavku zobrazení oddělených koridorů cyklistických a pěších tras.

Z tohoto důvodu nelze této podmínce z hlediska podrobnosti zpracování územně plánovací dokumentace vyhovět.

Z hlediska požadavku na zakreslení dalších cyklotras uvádíme, že v rámci cyklistické dopravy byl zvolen obecnější přístup.

Ve výkresu 2.2. Souhrnný výkres dopravy jsou vyznačeny „vybrané samostatné cyklotrasy“, kterými jsou zpřesněny záměry ze Zásad územního rozvoje Jihomoravského kraje. Ve výkresu odůvodnění O.6 Cyklistická doprava – schéma jsou k výše uvedenému jevu navíc vyznačeny

„vybrané pouliční cyklotrasy“, které naznačují možná vybraná propojení území města, která však již nejsou závazná a je možné je operativně upravovat nebo dále doplňovat.

Grafické předurčení cyklotras by se v rámci přípravy záměrů mohlo ukázat jako omezující v případě potřeby úpravy vedení trasy; odlišné řešení by mohlo vést ke změně územního plánu a tím neúměrnému prodloužení přípravy záměrů.

Z dlouhodobých zkušeností se toto ukázalo jako nevhodné a z tohoto důvodu bylo přistoupeno k vymezení koridorů zajišťujících návaznost na koridory dle textové části nadřazené územně plánovací dokumentace (Zásad územního rozvoje Jihomoravského kraje), které jsou územním plánem zpřesněny. Všem ostatním trasám je obecně umožněno jejich umístění ve všech plochách s rozdílným způsobem využití v rámci obecných podmínek využití území. Z tohoto důvodu nelze požadavku vyhovět.

Z hlediska požadavku vymezení „páteřních“ cyklistických stezek jako veřejně prospěšné stavby je nutno uvést, že nám v současné době není znám komplexní průběh všech cyklotras a cyklostezek na správním území města a z tohoto důvodu není možné vymezit přesný průmět všech záměrů. Současně byl z hlediska přípravy zvolen obecnější přístup, aby jakýkoliv nový záměr nevyžadoval změnu územního plánu. Z tohoto důvodu nelze požadavku vyhovět.

Pokud se jedná o požadavek na vybudování kapacitních míst a zařízení k bezpečnému odkládání kol u „klíčových železničních stanic a konečných tramvají“ či parkoviště pro kola, jedná se o záměry nad podrobnost územního plánu, jejich umístění je obecně přípustné v rámci doplňujícího nebo souvisejícího využití ve všech plochách s rozdílným způsobem využití a není nutné pro ně předjímat umístění a vymezení, potažmo vymezovat plochu jako veřejně prospěšnou stavbu. Pokud není znám konkrétní projekt, nelze s přesností stanovit dotčené pozemky, a tedy i vymezit jako veřejně prospěšné stavby. Z tohoto důvodu nelze požadavku vyhovět.

Připomínka č.3

Vyhodnocení připomínky:

V závazné části ÚPmB je uvedeno, že veškeré zastavitelné plochy a plochy přestaveb budou odkanalizovány oddílným systémem kanalizace a bude na nich důsledně vyžadováno hospodaření se srážkovými vodami. Tento požadavek již ukládá v současné době platná legislativa - zákon o vodách (254/2001 Sb.) a vyhl. 501/2006 Sb. (§ 20, odst. 5c). Dále je kladen důraz na tzv. modrozelenou infrastrukturu, která má zlepšit i mikroklimatické podmínky ve městě.

Připomínka č.4

Vyhodnocení připomínky:

- Zastoupení zeleně v různých typech ploch

Zastoupení zeleně v plochách s rozdílným způsobem využití je v návrhu nového ÚPmB řešeno stanovením povinného minimálního plošného zastoupení zeleně na rostlém terénu v plochách bydlení, v plochách smíšených obytných, v plochách rekreace, a v plochách zahrádek pro disponibilní pozemky stavebního záměru a pro plochu současně (od podmínky splnit zastoupení současně i pro funkční plochu bude upuštěno).

Pořizovatel bude také požadovat stanovit toto zastoupení v podmínkách využití území i pro plochu komerční vybavenosti - W. V případě ploch výroby a skladování (P) a lehké výroby (E) bude požadavek na minimální zastoupení zeleně doplněn do karet rozvojových lokalit těchto ploch.

Vámi navrhované řešení koeficientů zeleně se nejeví účelné z následujících důvodů:

Územní plán má stanovit základní koncepci rozvoje území obce, ochranu jeho hodnot, jeho plošného a prostorového uspořádání (tj. urbanistickou koncepci), uspořádání krajiny a koncepci veřejné infrastruktury, vymezit zastavěné území, plochy a koridory, zejména zastavitelné plochy a plochy přestavby, veřejně prospěšné stavby a veřejně prospěšná opatření a územní rezervy. A stanovit podmínky pro využívání těchto ploch a koridorů. Posláním územních plánů je stanovit pravidla udržitelného rozvoje a využívání území, nikoliv regulace jednotlivých pozemků. Územní plán nesmí obsahovat podrobnosti náležejícím svým

obsahem regulačního plánu nebo územním rozhodnutím. Lze pořídit územní plán s těmito regulačními prvky, ale tato skutečnost musí být v rozhodnutí zastupitelstva o pořízení nebo zadání územního plánu výslovně uvedena.

Regulace v podrobnosti na jednotlivé druhy vegetačních prvků, kultivar, či materiálové provedení povrchů jednotlivých vegetačních prvků není v podrobnosti, která náleží územnímu plánu. Problematické se jeví aplikování tohoto principu v praxi, při posuzování záměru při vydání závazného stanoviska orgánu územního plánování a také následný monitoring těchto podmínek.

Návrh nového územního plánu navrhuje odlišnou koncepci, která však také stanovuje podíl nezastavěné plochy ve vztahu k celkové ploše pozemku, rostlého terénu umožňující vsak dešťové vody. Minimální plošné zastoupení zeleně na terénu není nutné dodržet pouze v odůvodněných případech.

Pořizovatel však udělí pokyn problematiku stanovení minimálního plošného zastoupení zeleně prověřit a upravit.

- Ochrana zeleně v jiných plochách s RZV

Z důvodů zvoleného měřítka výkresů a podrobnosti Územního plánu byla stanovena minimální velikost plochy RZV na 0,5 ha (5 000 m²) a v níže definovaných případech na 0,2 ha (2 000 m²) v souladu s ustanovením § 3 odst. 1 vyhlášky č. 501/2006 Sb. Ve výjimečných případech, pokud si to vymezení a koncepce Územního plánu vyžaduje, jsou zobrazované plochy RZV menší. Takto zvolená velikost ploch RZV vychází z principu koncepce a měřítka výkresů, kde kresba nemůže zachycovat nepřiměřený detail. Pokud existují pozemky stejného účelu využití, ale tvoří plochu podměrečnou, tj. menší než 0,5 ha, jsou zpravidla agregovány do jiných ploch RZV s jiným využitím. Tato skutečnost vychází také z projednaného konceptu územního plánu. V textové části odůvodnění je uvedeno, že plochami, které jsou vymezené ve velikosti 0,2-0,5 ha jsou plochy městské a krajinné zeleně, zvláště pak pro plochy městské zeleně uvedené ve Vyhlášce o zeleni města Brna (Nejvýznamnější plochy městské zeleně).

Pořizovatel je názoru, že vzhledem k výše uvedenému je agregovaná zeleň v rámci jiných ploch nedostatečně chráněna ve vztahu k umístování záměrů, udělí tedy pokyn doplnit obecný regulativ, který tuto skutečnost ošetří. Dále jsou uděleny pokyny na základě připomínek a námitek k návrhu ÚPmB konkrétní plochy zeleně z aktuálně platného ÚPmB vymezit, pokud budou graficky čitelné v měřítku hlavního výkresu.

- Vymezení ploch přírodních

Hlavní výkres návrhu nového územního plánu obsahuje grafické vyznačení prvků systému ÚSES (biokoridory a biocentra) a současně také vymezené plochy přírodní (plochy lesní a plochy krajinné zeleně).

Zvláště chráněná území, Evropsky významné lokality a registrované významné krajinné prvky jsou pro potřeby územního plánování obsaženy jako limit využití území (od poskytovatelů údajů) v územně analytických podkladech. Jejich přímá ochrana vyplývá z jiné legislativy, především zákona č. 114/1992 Sb. o ochraně přírody a krajiny. Nebudou tedy závazně vymezeny v hlavním výkrese, ale obsaženy jsou ve výkrese koordinačním (M1:10 000, grafická část odůvodnění).

- Předepsání izolační zeleně

V dokumentu Vyhodnocení vlivu na udržitelný rozvoj území je v kapitole A.VII.12 Kumulativní a synergické vlivy uvedeno:

V této souvislosti nebylo identifikováno synergické resp. kumulativní spolupůsobení vymezených rozvojových zón s územním soustředěním ploch výroby vůči plochám bydlení v souvisejícím území z důvodů vhodného zasazení ploch průmyslu v jednotlivých případech z hlediska vzdáleností k chráněným objektům, možnostem dopravního napojení ploch výroby a vhodného členění funkcí v území umožňujícího odclonění rezidenčních zón od zón výrobních plochami s možnostmi umístění jiné než rezidenční zástavby např. plochy smíšené, veřejná prostranství, izolační zeleň nebo občanská vybavenost. Zároveň návrh ÚP stanovuje regulativy využití ploch průmyslové výroby a lehké výroby tak, aby tyto nepredisponovaly negativní vliv působící na vlastní vymezenou plochu. Umístované záměry je třeba prověřit jednotlivě v rámci navazujících fází projektové přípravy.

Pořizovatel doporučí řešit problematiku izolační zeleně na rozhraní případných možných konfliktních hranicích ploch v rámci jednotlivých karet rozvojových lokalit a zpracovat následující cílená opatření:

Při zastavování ploch výroby v návaznosti na volnou krajinu je třeba dbát na vhodné zapojení ploch do krajiny prostřednictvím pásů izolační zeleně na rozhraní zastavitelného území a volné krajiny.

- Modrozelená infrastruktura

Všechna vedení technické infrastruktury a prvků modrozelené infrastruktury jako součást veřejně prospěšné infrastruktury jsou z hlediska jejich prostorové koordinace rovnocenná. Tomuto požadavku tedy nelze vyhovět. V kapitole 4.2 Technická infrastruktura (závazné textové části) je uvedeno, že v zastavěném území města se síť technické infrastruktury zpravidla umísťují do společných tras nebo do souběhu se stávajícími trasami technické a dopravní infrastruktury. Ve veřejných prostranstvích je nutné koordinovat všechny prvky zde umísťované. Důležitým hlediskem při posuzování priorit jednotlivých součástí veřejných prostranství při jejich koordinaci je celkový pohled na provoz a fungování města. Při návrhu tras technické infrastruktury je důležité sdružování sítí do koridorů a jejich účelné prostorové uspořádání.

Pro všechny navržené trasy technické infrastruktury je závazné jejich směrové vedení. Upřesnění tras, polohy objektů a zařízení, určení místa napojení, způsobu technického provedení a vedení přípojných tras bude provedeno při zpracování podrobnější územně plánovací nebo projektové dokumentace, a to za podmínek obecně závazných právních předpisů.

Připomínka č.5

Vyhodnocení připomínky:

Řešení dopravy v klidu v návrhu územního plánu vychází z příslušných právních předpisů (viz kap. 5.8.1.1. textové části odůvodnění). Vyhláška č. 501/2006 Sb., provádějící stavební zákon stanoví, že pro každou stavbu je nutno vybudovat parkovací a odstavná stání v počtu dle ČSN 73 6110, kap. 14.1). která stanoví vzorec, do něž jako významný (ovšem nikoli jediný) parametr vstupuje součinitel vlivu stupně automobilizace, přičemž tento má být dle ČSN 73 6110 převzat z územně plánovací dokumentace. Tento územní plán tedy cílový koeficient vlivu stupně automobilizace stanoví, a to rozdílně podle části města, kdy nižší hodnota (tedy nižší požadovaný minimální počet parkovacích a odstavných stání) je stanovena pro lokality uvnitř Velkého městského okruhu s nežádoucím zavlékáním vyššího počtu automobilů. Tři pásma uvnitř VMO jsou zvolena z potřeby odlišit zvláštní charakter historického jádra města a zmenšit rozdíl koeficientu na administrativně určené hranici. Hranice pásem jsou určeny dle možností významnou ulicí, resp. komunikací, v případě její absence zelenými plochami oddělovacími části města. Zásadně hranice nevede plochami pro výstavbu budov, a to pro zamezení sporů při přesahu stavebního záměru do více pásem. Stávající ČSN 73 6110 stanoví, že ve výpočtu se jako nejmenší hodnota součinitel vlivu stupně automobilizace použije 1,0 (400 aut na 1000 obyvatel) – toto spodní omezení nelze s ohledem na aktuální trendy v náhledu na parkování považovat za dlouhodobě udržitelné a lze předpokládat, že bude v blízké době výrazně sníženo.



mmb1es7738bc9b

Děsto: 28 -05- 2020

Č.j. MMB: 0233841

Příl.:

149

MAGISTRÁT MĚSTA BRNA
ODBOR ÚZEMNÍHO PLÁNOVÁNÍ
A ROZVOJE

PODÁNÍ K NÁVRHU

Návrh Územního plánu města Brna

Podatel			
Typ subjektu:	Fyzická osoba		
Příjmení, jméno:		Datum narození:	
Adresa / sídlo:			
Kontakt:	Email:	Telefon:	

Přípomínka

Dostupné malé obchody

Návrh ÚPmB obsahuje začlenění maloobchodu do většiny stavebních ploch, zároveň maloobchod nedostatečně reguluje a v rozporu s deklarovanou koncepcí nepodporuje rozptýlenou síť dobře dostupných maloobchodů jako součást města krátkých vzdáleností. Navrhují proto, aby:

- využití pro maloobchod v plochách pro bydlení (B), smíšených obytných (C) a v plochách komerční vybavenosti (W) bylo omezeno prodejní plochou do 400 m² a počtem parkovacích stání do 10,
- využití pro maloobchod v plochách smíšených obytných (C) a plochách komerční vybavenosti (W) bylo do 1.000 m² prodejní plochy a bylo podmíněno realizací v patrových objektech s polyfunkčním využitím a při současném integrování parkování o max. 30 parkovacích stáních,
- využití pro maloobchod v plochách veřejné vybavenosti (V), plochách výroby a skladování (P) a plochách lehké výroby (E) bylo podmíněně přípustné do 200 m² prodejní plochy, pokud není realizován v samostatném objektu.

Přípomínka

Podpora pěší a cykloopravy

ÚPmB nevyužívá dostatečně možnosti usnadnění výstavby cyklistické infrastruktury, a to mj. tím, že by požadoval napojení rozvojových lokalit na síť komunikací pro nemotorovou dopravu, klíčové cyklostezky vymezil jako veřejně prospěšné stavby či definoval místa a zařízení k bezpečnému parkování kol na klíčových přestupních uzlech.

Navrhují proto, aby:

- hlavním využitím ploch dopravní infrastruktury (D) bylo i využití pro pěší a cyklistickou dopravu,
- povinnou součástí navrhovaných pozemních komunikací definovaných jako sběrné byly stavebně oddělené koridory zvláště pro cyklistickou dopravu a pěší dopravu,
- všechny lokality s počtem reálných nebo očekávaných uživatelů nad 1.500 osob obsahovaly v kartě lokality podmínku stanovující, že výstavbu v lokalitě je možné zahájit až po vybudování dopravního propojení lokality se všemi sousedícími městskými částmi samostatnými cyklostezkami a chodníky, a to stavebně oddělenými od motorové dopravy a vedenými ve směrově i výškově nejprímější stopě,
- grafická část ÚPmB 2.2 Souhrnný výkres dopravy obsahovala také síť páteřních cyklostezek (zejména těch sloužících k propojení jednotlivých městských částí s centrem města nebo jednotlivých městských částí mezi sebou), nikoliv pouze cyklotrasy,
- páteřní cyklostezky tam, kde jejich realizaci brání chybějící veřejný pozemek, byly vymezeny jako veřejně prospěšné stavby,
- u klíčových železničních stanic a konečných tramvaje (například žel. stanice a zastávky Brno hl.n., Slatina, Chrlice, Starý Lískovec, Řečkovice a Královo Pole, konečné tramvaje Obřany, Líšeň - Holzova, Kamechy, Bosonohy, Přízřenice) byla stanovena podmínka vybudování kapacitních míst a zařízení k bezpečnému odkládání jízdních kol (bike and ride) a tam, kde jejich realizaci brání chybějící veřejný pozemek, byly vymezeny jako veřejně prospěšné stavby.

5

Připomínka	<p>Veřejný prostor</p> <p>V zájmu zvýšení využitelnosti veřejných prostranství pro pěší, cyklisty i zeleň by měl ÚPmB u novostaveb stanovit povinnost umístění odstavných stání mimo veřejná prostranství (tj. stání pro odstavení vozidla v době, kdy se nepoužívá). V oblastech s dobrou dostupností veřejnou dopravou je pak potřeba přizpůsobit minimální počet odstavných a parkovacích stání.</p> <p>Navrhuji proto, aby v kap. 4.1 Dopravní infrastruktura bylo stanoveno, že:</p> <ul style="list-style-type: none">• odstavná stání se v zastavitelných plochách a v případě novostaveb ve stabilizovaných plochách zřizují mimo veřejná prostranství a s výjimkou rodinných domů v podzemních podlažích budov,• v místech dobré dostupnosti kolejové dopravy pěší docházkou (ve vzdálenosti do 150 metrů) se součinitel vlivu stupně automobilizace redukuje na poloviční hodnotu součinitele příslušného pásma.
-------------------	--

5

Ochrana zeleně

Návrh ÚPmB vágně a nedostatečně stanovuje zastoupení zeleně v různých funkčních typech ploch. Také oslabuje ochranu malých, ale významných ploch zeleně ve stabilizovaných plochách tím, že je absorbuje do jiných funkčních typů ploch. Návrh ÚPmB nezajišťuje dostatečnou ochranu přírodně cenných území, ani dostatečné vytváření prostoru pro zeleň v nové zástavbě, a to včetně ochrany nových ploch k bydlení před zátěží ze sousedních ploch výroby a skladování.

Navrhují proto, aby:

- územní plán definoval koeficient zeleně (KZ), a to následovně:

Koeficient zeleně (KZ) udává poměr nezpevněné plochy osázené vegetací a umožňující vsakování dešťové vody na terénu vůči ploše pozemku. KZ je závazný jak pro disponibilní pozemek pro stavební záměr, tak pro celou jednotlivou funkční plochu. Do koeficientu lze jako nezpevněnou plochu osázenou vegetací náhradním způsobem započítat:

- $\frac{1}{3}$ plochy osazených a funkčních vegetačních střech o mocnosti souvrství do 0,3 m,
- $\frac{1}{2}$ plochy osazených a funkčních vegetačních střech o mocnosti souvrství nad 0,3 m,
- 80 % plochy osazených a funkčních vegetačních střech o mocnosti souvrství nad 1 m,
- plochu povrchu umožňujícího plnohodnotné vsakování okolo vzrostlých stromů ve zpevněných plochách (mříž, půda, půda s mulčem; nikoli dlažba atp.),
- 5 m² za každý strom ve zpevněné ploše s malou korunou (druh/kultivar s celkovou výškou do 8 m v dospělosti) a dostatečným objemem prokořenitelného prostoru,
- 20 m² za každý strom ve zpevněné ploše se střední korunou (druh/kultivar s celkovou výškou do 15 m v dospělosti) a dostatečným objemem prokořenitelného prostoru,
- 40 m² za každý strom ve zpevněné ploše s velkou korunou (druh/kultivar s celkovou výškou nad 15 m v dospělosti) a dostatečným objemem prokořenitelného prostoru,
- 5 m² za každý běžný metr fasád upravených a využitých pro pnutí popínavých dřevin nebo treláží či pergol na ozeleněných střechách při zajištění dostatečného prokořenitelného prostoru pro dané dřeviny.

Náhradním způsobem je možné započtením nahradit pouze:

- $\frac{1}{4}$ požadované plochy KZ v případě samostatně stojících rodinných domů,
- $\frac{1}{2}$ požadované plochy KZ u ostatních staveb,
- celou požadovanou plochu pouze výjimečně ve stávající kompaktní blokové zástavbě ve stabilizovaných plochách tam, kde jiným způsobem prokazatelně není možné dosáhnout existujícího urbanistického charakteru (např. v zástavbě nároží bloků a v případě nerovnoměrné parcelace)

- koeficient zeleně byl pro jednotlivé struktury zástavby stanoven následovně:

- kompaktní: 0,3 pro stabilizované plochy a 0,5 pro zastavitelné plochy
- volná: 0,6
- rezidenční nízkopodlažní: 0,5
- areálová: 0,4
- omezená: 0,8
- plochy bez zástavby: 0,9

- plochy nad 2 000 m², které byly definovány územním plánem z r. 1994 jako plochy zeleně (ZP či ZO) a které jsou v Návrhu ÚPmB součástí jiných typů ploch, byly vymezeny jako samostatné plochy městské zeleně (Z); jedná se např. o plochy kolem Komenského nám.

(Červeného kostela), alej na tř. Jaroše, vnitroblok u mateřské školy Chodská 15 a desítky dalších zelených plácků, parčíků či vnitrobloků,

- byly v hlavním výkresu vymezeny plochy přírodní se způsobem využití podle § 16 vyhlášky č. 501/2006 Sb., o obecných požadavcích na využívání území, zejména biocentra, zvláště chráněná území, evropsky významné lokality a registrované významné krajinné prvky, a tím byla zajištěna jejich ochrana,

- v kartách lokalit, kde sousedí plochy pro výrobu (E – plochy lehké výroby, P – plochy výroby a skladování) a plochy pro bydlení (B – plochy bydlení, C – plochy smíšené obytné), byla doplněna podmínka předchozí či souběžné realizace pásu izolační zeleně (vzrostlé zeleně o pásu šířky min. 10 m nebo rozloze min. 20 % rozlohy plochy výroby) podél sousedících hranic těchto ploch,

- v obecných zásadách technické infrastruktury bylo stanoveno, že při návrhu tras technické infrastruktury budou sítě sdružovány do koridorů pro dosažení účelného prostorového uspořádání a vytvoření prostoru pro realizaci modrozelené infrastruktury v uličním profilu; a dále, že v územích, která nejsou v současné době plynofikována, mají ostatní vedení a prvky modrozelené infrastruktury prioritu před budováním nového nízkotlakého rozvodu plynu.

3

Přípomínka

Hospodaření s dešťovou vodou

Vsakováním dešťové vody všude tam, kde to je možné, můžeme docílit zdravějšího vodního režimu a zmenšení efektu tepelného ostrova.

Navrhuji proto, aby:

- do obecných zásad odkanalizování bylo doplněno, že veškeré zastavitelné plochy a plochy přestaveb budou odkanalizovány oddílným systémem kanalizace a bude na nich důsledně vyžadováno hospodaření se srážkovými vodami následovně: srážkové vody budou buď zadržovány s následným sekundárním využitím anebo vsakovány na vlastním pozemku stavby nebo v jejím okolí; pouze pokud to podloží prokazatelně neumožňuje, mohou být dešťové vody vypouštěny do vodoteče nebo dešťové kanalizace, přičemž v těchto případech budou před vypouštěním brzděny v retenčních nádržích. Srážkové vody z veškerých zpevněných ploch veřejných prostranství budou vsakovány, pouze pokud to podloží prokazatelně neumožňuje, mohou být vypouštěny do vodoteče nebo dešťové kanalizace, přičemž v těchto případech budou před vypouštěním brzděny v retenčních nádržích.

3

V dne

Podpis

Vyplněný formulář zašlete na níže uvedenou adresu:

Magistrát města Brna, Odbor územního plánování a rozvoje, Kounicova 67, 601 67 Brno

MMB/0233841/2020

Připomínka č.1

Vyhodnocení připomínky:

Podatel požaduje, aby v plochách bydlení, smíšených obytných a komerční vybavenosti byla omezena velikost prodejní plochy na 400 m² a počet parkovacích míst na 10 stání. Při realizaci integrovaného parkování do 30 stání pak v rámci patrových objektů v plochách komerční vybavenosti a v plochách smíšených obytných podmíněn připustit až 1 000 m² prodejní plochy. V plochách veřejné vybavenosti, výroby a skladování a lehké výroby podmíněně připustit 200 m² prodejní plochy, pokud není maloobchod realizován v samostatném objektu. Mezi docházkovou vzdáleností maloobchodu a maximální velikostí prodejní plochy maloobchodu nelze spatřovat příčinnou souvislost. Stanovení maximální velikosti prodejní plochy nepředurčuje vzdálenost mezi jednotlivými prodejny. Snížení maximální velikosti prodejní plochy nezaručuje zlepšení časové dostupnosti maloobchodu. Pro dostupnost maloobchodu je proto podstatnější adekvátní rozmístění ploch s rozdílným způsobem využití, které umístění maloobchodu umožňují. Stanovení dané maximální velikosti prodejních ploch (a případné stanovení podmínek pro jejich umístění) je věcí odborného posouzení zpracovatele návrhu územního plánu, které vychází z reálií a odborné úvahy (viz např. plochy C). Obecně lze konstatovat, že požadavek na vyloučení maloobchodu s prodejní plochou větších než 400 resp. 1000 m² plochy nepřiměřeně zhoršuje podmínky pro vyváženou a rozmanitou síť maloobchodu, a to zejména pro ty skupiny zákazníků s rozdílnými vzorci nákupního chování, které prodejny většího plošného formátu preferují, což je v konečném důsledku v rozporu s koncepcí krátkých vzdáleností, na kterou je poukazováno. Požadavek na přísné omezení prodejní plochy nepřiměřeně snižuje potenciál k tomu určených ploch, tj. zejména ploch obytně smíšených (C) a ploch komerční vybavenosti (W). V neposlední řadě je také nutné nastavením regulativů sledovat požadavek zadání územního plánu na vytvoření široké škály možností a forem komerce v rovnoměrném zastoupení na území města.

Při hodnocení přísnosti regulativu určujícího maximální velikost prodejních ploch je nutné mít na zřeteli také ustanovení návrhu územního plánu, které stanoví, že „prodejní plochou se rozumí hrubá podlažní plocha maloobchodního zařízení, kde při prodeji zboží dochází ke kontaktu se zákazníkem (nikoli tedy sklady, komunikace, související administrativní plochy ani nezbytná příslušenství). Maloobchodním zařízením se pak v tomto kontextu rozumí jedna prodejna nebo soubor všech prodejen v rámci jednoho záměru nebo v rámci jednoho funkčně propojeného celku, popř. jako součást též plocha vně prodejny, navazující na budovu a sloužící k výše popsanému způsobu využití.“ Z výše uvedeného plyne, že je-li v rámci jednoho objektu umístováno více prodejních jednotek, jejich prodejní plochy se počítají. Nastavení regulativu příliš přísně by proto mělo za následek nemožnost umístění více (i relativně malých prodejních jednotek) v rámci jednoho záměru.

K připomínce lze také uvést, že počty parkovacích míst a stání jsou dány příslušnými předpisy a normami. Územnímu plánu nepřísluší jejich rozsah stanovovat. Jedná se o podrobnost nad rámec územního plánu.

U jednotlivých ploch s rozdílným způsobem využití lze, kromě výše uvedeného, doplnit následující:

V plochách smíšených obytných (C) je stanovena maximální velikost prodejní plochy 1 500 m². Stanovení této hranice je řádně odůvodněno v Odůvodnění pro první veřejné projednání (str. 259), a to následovně: „Využití pro maloobchod v hlavním využití je omezeno prodejní plochou do 1500 m²; při projednání konceptu byla uvedena prodejní plocha do 1000 m². Při změně velikosti výměry vycházel zpracovatel z nedávno provedeného průzkumu maloobchodního prodeje a z vlastního šetření prodejních ploch největších maloobchodních řetězců (zejména supermarketů a diskontní prodejny), ze kterých je zřejmé, že průměrná

velikost standardních typických prodejen maloobchodu se sice v průměru pohybuje v rozmezí 800-1200 m², ovšem v hustě obydlených oblastech prodejny klasických maloobchodních řetězců dosahují prodejní plochy 1500 m². Údaj byl tedy změněn v souladu se zjištěními z reality. "Maloobchod nad 1500 m² (avšak do 5000 m²) prodejní plochy lze realizovat pouze v patrových objektech při současném integrování parkování v objektu a jiné využití, pokud je zachována polyfunkčnost v ploše a využití je slučitelné s využitím navazujícího území.

V návrhu ÚPmB také byla stanovena na základě průzkumu zpracovatele maximální přípustná prodejní plocha maloobchodu 1 500 m² v plochách bydlení (B). Při projednávání návrhu ÚPmB projevila veřejnost obavu z neúměrně rozsáhlých prodejen při nevhodné lokalizaci. Tvůrci územního plánu námitkám vyšli vstříc, s tím, že prodejní plocha bude snížena na 1 000 m² a pro větší prodejnu (do 1500 m²) je třeba doložit vhodnost situačního řešení podle okolností v území. Pro ověření stanoveného údaje lze použít řetězce Lidl, Albert, Billa a Penny typu supermarket, jejichž průměrná prodejní plocha je asi 900 m² (rozptyl velikosti jednotlivých prodejen je přitom ovšem značný, pohybuje se od 500 m² až po 2 000 m²). Prodejní plocha tvoří velkou většinu (odborným odhadem cca 80 %), celkové výměry objektu. Stanovená velikost 1 000 m² prodejní plochy tak odpovídá běžným supermarketům výše uvedených řetězců, neznemožňuje tedy realizaci běžného občanského vybavení v území; větší provozovny je pak třeba prověřit podle okolností v území. Připomínce je tedy v tomto bodě částečně vyhověno.

Pro plochy komerční (W) lze uvést, že pokud by byla snížena velikost prodejní plochy na velikost uvedenou v podání (tj. 400 resp. 1000 m²), nesplňovala by tyto podmínky řada z již existujících maloobchodních prodejen, které tvoří základ maloobchodní sítě, nacházejících se ve stabilizovaných plochách. Plochy komerční vybavenosti by při restriktivním stanovení maximální velikosti prodejní plochy nemohly plnit svoji předpokládanou funkci.

V podmínkách využití plochy veřejné vybavenosti (V) není maloobchod výslovně uveden. Lze jej však řadit mezi přípustné využití, které je definováno jako „využití související, podmiňující nebo využití sloužící záměrům hlavnímu využití“. Z tohoto lze vyvozovat, že případné maloobchodní využití, ačkoliv není jeho rozsah vyjádřen plošně, musí být pouze takového rozsahu, který odpovídá potřebám daného hlavního využití. Pro úplnost lze uvést, že v ploše veřejné vybavenosti (V) je taktéž možné, avšak až po naplnění hlavní funkce, umisťovat jiné funkční využití.

V plochách lehké výroby (E) odůvodnění výslovně stanovuje, že „regulativ směřuje k zachování smyslu uvedených ploch: plochy by měly mít charakter primárně produkční a skladovací a neměly by být vytěžovány pro čistě maloobchodní záměry. Ilustrativně popsáno, např. běžná provozovna typizovaného maloobchodu (Lidl, Billa, Albert apod.) by zde neměla být samostatně přípustná, zatímco např. sklad sanitárního zařízení a obkládacích materiálů ve spojení s prodejnou či předváděcími místnostmi pro zákazníky typově odpovídá záměrům plochy E.“ Jedná o specifický druh prodeje, u kterého se nepředpokládá, že bude vytvářet síť základní dostupnosti maloobchodu. Vzhledem k charakteru plochy, omezování velikosti prodejní plochy není vhodným nástrojem regulace.

Plochy výroby a skladování (P) nejsou určeny pro klasický maloobchodní prodej. Vzhledem k charakteru plochy, omezování velikosti prodejní plochy není vhodným nástrojem regulace.

Připomínka č.2

Vyhodnocení připomínky:

V rámci podání je uveden názor podatele, že návrh ÚPmB nevyužívá dostatečně možnosti usnadnění výstavby cyklistické infrastruktury, požaduje vymezení „klíčových cyklostezek“ jako veřejně prospěšné stavby a definoval místa pro bezpečné parkování kol na „klíčových přestupních uzlech“.

Úkolem územního plánu je vytvářet územní podmínky pro možnost umístění záměrů, nikoliv zajistit „bezproblémovou“ realizaci všech záměrů a znát podrobné technické provedení jednotlivých úseků. Obecně územní plán stanovuje základní koncepci rozvoje území obce, ochrany jeho hodnot, jeho plošného a prostorového uspořádání, uspořádání krajiny a koncepci veřejné infrastruktury a stanovuje podmínky pro využití území. Nový Územní plán města Brna (ÚPmB) pracuje s méně podrobným měřítkem hlavního výkresu 1:10 000, než tomu je u současného (1:5000).

K požadavku na zařazení cyklistické dopravy do hlavního využití ploch dopravní infrastruktury uvádíme:

Pro dokladování transparentnosti procesu vyhodnocení podání je uvedeno také mezitimní vyhodnocení připomínky z r. 2020:

Požadavku nebylo v roce 2020 vyhověno, protože: „V rámci stanovení podmínek využití ploch v kap. 6.2. a kap. 6.3.3.10 závazné textové části je umožněno umístění cyklistické infrastruktury ve všech plochách s rozdílným způsobem využití, přičemž v plochách dopravní infrastruktury D je jejich umístění přípustné.

Požadavek na zařazení pěší a cyklistické dopravy do hlavního využití ploch dopravní infrastruktury D, jehož součástí jsou především komunikace vyššího dopravního významu tvořící páteř základního komunikačního systému, neodpovídá charakteru a způsobu vymezení ploch s rozdílným způsobem využití. Toto je primárně umožněno v plochách veřejných prostranství, které slouží obsluze ploch dopravní a technickou infrastrukturou za současného umožnění průchodu a pohybu obyvatel, tedy v rámci této plochy s rozdílným způsobem využití je cyklistická infrastruktura součástí hlavního využití.

Jelikož však v rámci stanoviska dotčeného orgánu byla uplatněna podmínka k vedení cyklistické dopravy v souběhu s komunikacemi, bude v této souvislosti zpřesněna a doplněna výroková část i odůvodnění návrhu řešení. V této souvislosti je možné prověřit případnou úpravu znění podmínek využití ploch s rozdílným způsobem využití.“

Konečné vyhodnocení připomínky se vztahuje k výslednému řešení Návrhu nového ÚPmB: V rámci zpřesnění kap. 4.1 Dopravní infrastruktura a stanovení podmínek využití ploch v kap. 6.2. a kap. 6.3.3.10 závazné textové části je umožněno umístění pěší a cyklistické infrastruktury ve všech plochách s rozdílným způsobem využití, přičemž v plochách dopravní infrastruktury D je jejich umístění přípustné i jako hlavní využití.

Tímto je požadavek zohledněn.

Další jednotlivě uvedené požadavky jsou nad rámec podrobnosti zpracování územního plánu a níže uvádíme:

Ke stanovení podmínky povinné segregace pěší a cyklistické dopravy podél sběrných komunikací a zahájení výstavby až po dobudování propojení lokality se všemi sousedními městskými částmi samostatnými stezkami a chodníky uvádíme, že je tímto již předjímano konkrétní technické řešení vlastní realizace, aniž by byla ve všech skutečnostech známa reálná možnost v území, a ne vždy je možné z hlediska různých omezení a limitů tyto podmínky naplnit. Současně jakýkoliv záměr musí splňovat platné právní předpisy a normy.

V rámci územního plánu jsou vytvářeny územní podmínky pro možnost vedení v rámci ploch nebo koridorů. To, jakým způsobem bude možné uliční prostor uspořádat, případně propojení trasovat je předmětem dalších podrobnějších stupňů projektové dokumentace a podmínek vlastníka komunikace. Podrobnost měřítka zpracování výkresu 2.2 Souhrnný výkres dopravy neumožňuje grafické zobrazení požadavku zobrazení oddělených koridorů cyklistických a pěších tras.

Z tohoto důvodu nelze této podmínce z hlediska podrobnosti zpracování územně plánovací dokumentace vyhovět.

Z hlediska požadavku na zakreslení dalších cyklotras uvádíme, že v rámci cyklistické dopravy byl zvolen obecnější přístup.

Ve výkresu 2.2. Souhrnný výkres dopravy jsou vyznačeny „vybrané samostatné cyklotrasy“, kterými jsou zpřesněny záměry ze Zásad územního rozvoje Jihomoravského kraje. Ve výkresu odůvodnění O.6 Cyklistická doprava – schéma jsou k výše uvedenému jevu navíc vyznačeny

„vybrané pouliční cyklotrasy“, které naznačují možná vybraná propojení území města, která však již nejsou závazná a je možné je operativně upravovat nebo dále doplňovat.

Grafické předurčení cyklotras by se v rámci přípravy záměrů mohlo ukázat jako omezující v případě potřeby úpravy vedení trasy; odlišné řešení by mohlo vést ke změně územního plánu a tím neúměrnému prodloužení přípravy záměrů.

Z dlouhodobých zkušeností se toto ukázalo jako nevhodné a z tohoto důvodu bylo přistoupeno k vymezení koridorů zajišťujících návaznost na koridory dle textové části nadřazené územně plánovací dokumentace (Zásad územního rozvoje Jihomoravského kraje), které jsou územním plánem zpřesněny. Všem ostatním trasám je obecně umožněno jejich umístění ve všech plochách s rozdílným způsobem využití v rámci obecných podmínek využití území. Z tohoto důvodu nelze požadavku vyhovět.

Z hlediska požadavku vymezení „páteřních“ cyklistických stezek jako veřejně prospěšné stavby je nutno uvést, že nám v současné době není znám komplexní průběh všech cyklotras a cyklostezek na správním území města a z tohoto důvodu není možné vymezit přesný průmět všech záměrů. Současně byl z hlediska přípravy zvolen obecnější přístup, aby jakýkoliv nový záměr nevyžadoval změnu územního plánu. Z tohoto důvodu nelze požadavku vyhovět.

Pokud se jedná o požadavek na vybudování kapacitních míst a zařízení k bezpečnému odkládání kol u „klíčových železničních stanic a konečných tramvají“ či parkoviště pro kola, jedná se o záměry nad podrobnost územního plánu, jejich umístění je obecně přípustné v rámci doplňujícího nebo souvisejícího využití ve všech plochách s rozdílným způsobem využití a není nutné pro ně předjímat umístění a vymezení, potažmo vymezovat plochu jako veřejně prospěšnou stavbu. Pokud není znám konkrétní projekt, nelze s přesností stanovit dotčené pozemky, a tedy i vymezit jako veřejně prospěšné stavby. Z tohoto důvodu nelze požadavku vyhovět.

Připomínka č.3

Vyhodnocení připomínky:

V závazné části ÚPmB je uvedeno, že veškeré zastavitelné plochy a plochy přestaveb budou odkanalizovány oddílným systémem kanalizace a bude na nich důsledně vyžadováno hospodaření se srážkovými vodami. Tento požadavek již ukládá v současné době platná legislativa - zákon o vodách (254/2001 Sb.) a vyhl. 501/2006 Sb. (§ 20, odst. 5c). Dále je kladen důraz na tzv. modrozelenou infrastrukturu, která má zlepšit i mikroklimatické podmínky ve městě.

Připomínka č.4

Vyhodnocení připomínky:

- Zastoupení zeleně v různých typech ploch

Zastoupení zeleně v plochách s rozdílným způsobem využití je v návrhu nového ÚPmB řešeno stanovením povinného minimálního plošného zastoupení zeleně na rostlém terénu v plochách bydlení, v plochách smíšených obytných, v plochách rekreace, a v plochách zahrádek pro disponibilní pozemky stavebního záměru a pro plochu současně (od podmínky splnit zastoupení současně i pro funkční plochu bude upuštěno).

Pořizovatel bude také požadovat stanovit toto zastoupení v podmínkách využití území i pro plochu komerční vybavenosti - W. V případě ploch výroby a skladování (P) a lehké výroby (E) bude požadavek na minimální zastoupení zeleně doplněn do karet rozvojových lokalit těchto ploch.

Vámi navrhované řešení koeficientů zeleně se nejeví účelné z následujících důvodů:

Územní plán má stanovit základní koncepci rozvoje území obce, ochranu jeho hodnot, jeho plošného a prostorového uspořádání (tj. urbanistickou koncepci), uspořádání krajiny a koncepci veřejné infrastruktury, vymezit zastavěné území, plochy a koridory, zejména zastavitelné plochy a plochy přestavby, veřejně prospěšné stavby a veřejně prospěšná opatření a územní rezervy. A stanovit podmínky pro využívání těchto ploch a koridorů. Posláním územních plánů je stanovit pravidla udržitelného rozvoje a využívání území, nikoliv regulace jednotlivých pozemků. Územní plán nesmí obsahovat podrobnosti náležejícím svým

obsahem regulačního plánu nebo územním rozhodnutím. Lze pořídit územní plán s těmito regulačními prvky, ale tato skutečnost musí být v rozhodnutí zastupitelstva o pořízení nebo zadání územního plánu výslovně uvedena.

Regulace v podrobnosti na jednotlivé druhy vegetačních prvků, kultivar, či materiálové provedení povrchů jednotlivých vegetačních prvků není v podrobnosti, která náleží územnímu plánu. Problematické se jeví aplikování tohoto principu v praxi, při posuzování záměru při vydání závazného stanoviska orgánu územního plánování a také následný monitoring těchto podmínek.

Návrh nového územního plánu navrhuje odlišnou koncepci, která však také stanovuje podíl nezastavěné plochy ve vztahu k celkové ploše pozemku, rostlého terénu umožňující vsak dešťové vody. Minimální plošné zastoupení zeleně na terénu není nutné dodržet pouze v odůvodněných případech.

Pořizovatel však udělí pokyn problematiku stanovení minimálního plošného zastoupení zeleně prověřit a upravit.

- Ochrana zeleně v jiných plochách s RZV

Z důvodů zvoleného měřítka výkresů a podrobnosti Územního plánu byla stanovena minimální velikost plochy RZV na 0,5 ha (5 000 m²) a v níže definovaných případech na 0,2 ha (2 000 m²) v souladu s ustanovením § 3 odst. 1 vyhlášky č. 501/2006 Sb. Ve výjimečných případech, pokud si to vymezení a koncepce Územního plánu vyžaduje, jsou zobrazované plochy RZV menší. Takto zvolená velikost ploch RZV vychází z principu koncepce a měřítka výkresů, kde kresba nemůže zachycovat nepřiměřený detail. Pokud existují pozemky stejného účelu využití, ale tvoří plochu podměrečnou, tj. menší než 0,5 ha, jsou zpravidla agregovány do jiných ploch RZV s jiným využitím. Tato skutečnost vychází také z projednaného konceptu územního plánu. V textové části odůvodnění je uvedeno, že plochami, které jsou vymezené ve velikosti 0,2-0,5 ha jsou plochy městské a krajinné zeleně, zvláště pak pro plochy městské zeleně uvedené ve Vyhlášce o zeleni města Brna (Nejvýznamnější plochy městské zeleně).

Pořizovatel je názoru, že vzhledem k výše uvedenému je agregovaná zeleň v rámci jiných ploch nedostatečně chráněna ve vztahu k umístování záměrů, udělí tedy pokyn doplnit obecný regulativ, který tuto skutečnost ošetří. Dále jsou uděleny pokyny na základě připomínek a námitek k návrhu ÚPmB konkrétní plochy zeleně z aktuálně platného ÚPmB vymezit, pokud budou graficky čitelné v měřítku hlavního výkresu.

- Vymezení ploch přírodních

Hlavní výkres návrhu nového územního plánu obsahuje grafické vyznačení prvků systému ÚSES (biokoridory a biocentra) a současně také vymezené plochy přírodní (plochy lesní a plochy krajinné zeleně).

Zvláště chráněná území, Evropsky významné lokality a registrované významné krajinné prvky jsou pro potřeby územního plánování obsaženy jako limit využití území (od poskytovatelů údajů) v územně analytických podkladech. Jejich přímá ochrana vyplývá z jiné legislativy, především zákona č. 114/1992 Sb. o ochraně přírody a krajiny. Nebudou tedy závazně vymezeny v hlavním výkrese, ale obsaženy jsou ve výkrese koordinačním (M1:10 000, grafická část odůvodnění).

- Předepsání izolační zeleně

V dokumentu Vyhodnocení vlivu na udržitelný rozvoj území je v kapitole A.VII.12 Kumulativní a synergické vlivy uvedeno:

V této souvislosti nebylo identifikováno synergické resp. kumulativní spolupůsobení vymezených rozvojových zón s územním soustředěním ploch výroby vůči plochám bydlení v souvisejícím území z důvodů vhodného zasazení ploch průmyslu v jednotlivých případech z hlediska vzdáleností k chráněným objektům, možnostem dopravního napojení ploch výroby a vhodného členění funkcí v území umožňujícího odclonění rezidenčních zón od zón výrobních plochami s možnostmi umístění jiné než rezidenční zástavby např. plochy smíšené, veřejná prostranství, izolační zeleň nebo občanská vybavenost. Zároveň návrh ÚP stanovuje regulativy využití ploch průmyslové výroby a lehké výroby tak, aby tyto nepredisponovaly negativní vliv působící na vlastní vymezenou plochu. Umístované záměry je třeba prověřit jednotlivě v rámci navazujících fází projektové přípravy.

Pořizovatel doporučí řešit problematiku izolační zeleně na rozhraní případných možných konfliktních hranicích ploch v rámci jednotlivých karet rozvojových lokalit a zpracovat následující cílená opatření:

Při zastavování ploch výroby v návaznosti na volnou krajinu je třeba dbát na vhodné zapojení ploch do krajiny prostřednictvím pásů izolační zeleně na rozhraní zastavitelného území a volné krajiny.

- Modrozelená infrastruktura

Všechna vedení technické infrastruktury a prvků modrozelené infrastruktury jako součást veřejně prospěšné infrastruktury jsou z hlediska jejich prostorové koordinace rovnocenná. Tomuto požadavku tedy nelze vyhovět. V kapitole 4.2 Technická infrastruktura (závazné textové části) je uvedeno, že v zastavěném území města se síť technické infrastruktury zpravidla umísťují do společných tras nebo do souběhu se stávajícími trasami technické a dopravní infrastruktury. Ve veřejných prostranstvích je nutné koordinovat všechny prvky zde umísťované. Důležitým hlediskem při posuzování priorit jednotlivých součástí veřejných prostranství při jejich koordinaci je celkový pohled na provoz a fungování města. Při návrhu tras technické infrastruktury je důležité sdružování sítí do koridorů a jejich účelné prostorové uspořádání.

Pro všechny navržené trasy technické infrastruktury je závazné jejich směrové vedení. Upřesnění tras, polohy objektů a zařízení, určení místa napojení, způsobu technického provedení a vedení přípojných tras bude provedeno při zpracování podrobnější územně plánovací nebo projektové dokumentace, a to za podmínek obecně závazných právních předpisů.

Připomínka č.5

Vyhodnocení připomínky:

Řešení dopravy v klidu v návrhu územního plánu vychází z příslušných právních předpisů (viz kap. 5.8.1.1. textové části odůvodnění). Vyhláška č. 501/2006 Sb., provádějící stavební zákon stanoví, že pro každou stavbu je nutno vybudovat parkovací a odstavná stání v počtu dle ČSN 73 6110, kap. 14.1). která stanoví vzorec, do něž jako významný (ovšem nikoli jediný) parametr vstupuje součinitel vlivu stupně automobilizace, přičemž tento má být dle ČSN 73 6110 převzat z územně plánovací dokumentace. Tento územní plán tedy cílový koeficient vlivu stupně automobilizace stanoví, a to rozdílně podle části města, kdy nižší hodnota (tedy nižší požadovaný minimální počet parkovacích a odstavných stání) je stanovena pro lokality uvnitř Velkého městského okruhu s nežádoucím zavlékáním vyššího počtu automobilů. Tři pásma uvnitř VMO jsou zvolena z potřeby odlišit zvláštní charakter historického jádra města a zmenšit rozdíl koeficientu na administrativně určené hranici. Hranice pásem jsou určeny dle možností významnou ulicí, resp. komunikací, v případě její absence zelenými plochami oddělovacími části města. Zásadně hranice nevede plochami pro výstavbu budov, a to pro zamezení sporů při přesahu stavebního záměru do více pásem. Stávající ČSN 73 6110 stanoví, že ve výpočtu se jako nejmenší hodnota součinitel vlivu stupně automobilizace použije 1,0 (400 aut na 1000 obyvatel) – toto spodní omezení nelze s ohledem na aktuální trendy v náhledu na parkování považovat za dlouhodobě udržitelné a lze předpokládat, že bude v blízké době výrazně sníženo.



mmb1es7738bcc3

Dostlo: 28-05-2020

CI MMB 0233886

Pril.

259

MAGISTRÁT MĚSTA BRNA
ODBOR ÚZEMNÍHO PLÁNOVÁNÍ
A ROZVOJE

PODÁNÍ K NÁVRHU

Návrh Územního plánu města Brna

Podatel	
Typ subjektu:	Fyzická osoba
Příjmení, jméno:	Datum narození:
Adresa / sídlo:	
Kontakt:	Email: Telefon:

Připomínka	<p>Dostupné malé obchody</p> <p>Návrh ÚPmB obsahuje začlenění maloobchodu do většiny stavebních ploch, zároveň maloobchod nedostatečně reguluje a v rozporu s deklarovanou koncepcí nepodporuje rozptýlenou síť dobře dostupných maloobchodů jako součást města krátkých vzdáleností. Navrhují proto, aby:</p> <ul style="list-style-type: none"> • využití pro maloobchod v plochách pro bydlení (B), smíšených obytných (C) a v plochách komerční vybavenosti (W) bylo omezeno prodejní plochou do 400 m² a počtem parkovacích stání do 10, • využití pro maloobchod v plochách smíšených obytných (C) a plochách komerční vybavenosti (W) bylo do 1.000 m² prodejní plochy a bylo podmíněno realizací v patrových objektech s polyfunkčním využitím a při současném integrování parkování o max. 30 parkovacích stáních, • využití pro maloobchod v plochách veřejné vybavenosti (V), plochách výroby a skladování (P) a plochách lehké výroby (E) bylo podmíněně přípustné do 200 m² prodejní plochy, pokud není realizován v samostatném objektu.
Připomínka	<p>Podpora pěší a cykloopravy</p> <p>ÚPmB nevyužívá dostatečně možnosti usnadnění výstavby cyklistické infrastruktury, a to mj. tím, že by požadoval napojení rozvojových lokalit na síť komunikací pro nemotorovou dopravu, klíčové cyklostezky vymezil jako veřejně prospěšné stavby či definoval místa a zařízení k bezpečnému parkování kol na klíčových přestupních uzlech. Navrhují proto, aby:</p> <ul style="list-style-type: none"> • hlavním využitím ploch dopravní infrastruktury (D) bylo i využití pro pěší a cyklistickou dopravu, • povinnou součástí navrhovaných pozemních komunikací definovaných jako sběrné byly stavebně oddělené koridory zvláště pro cyklistickou dopravu a pěší dopravu, • všechny lokality s počtem reálných nebo očekávaných uživatelů nad 1.500 osob obsahovaly v kartě lokality podmínku stanovující, že výstavbu v lokalitě je možné zahájit až po vybudování dopravního propojení lokality se všemi sousedícími městskými částmi samostatnými cyklostezkami a chodníky, a to stavebně oddělenými od motorové dopravy a vedenými ve směrově i výškově nejpříjemší stopě, • grafická část ÚPmB 2.2 Souhrnný výkres dopravy obsahovala také síť páteřních cyklostezek (zejména těch sloužících k propojení jednotlivých městských částí s centrem města nebo jednotlivých městských částí mezi sebou), nikoliv pouze cyklotrasy, • páteřní cyklostezky tam, kde jejich realizaci brání chybějící veřejný pozemek, byly vymezeny jako veřejně prospěšné stavby, • u klíčových železničních stanic a konečných tramvaje (například žel. stanice a zastávky Brno hl.n., Slatina, Chrlice, Starý Lískovec, Řečkovice a Královo Pole, konečné tramvaje Obřany, Líšeň - Holzova, Kamechy, Bosonohy, Přizřevenice) byla stanovena podmínka vybudování kapacitních míst a zařízení k bezpečnému odkládání jízdních kol (bike and ride) a tam, kde jejich realizaci brání chybějící veřejný pozemek, byly vymezeny jako veřejně prospěšné stavby.

5

Připomínka

Veřejný prostor

V zájmu zvýšení využitelnosti veřejných prostranství pro pěší, cyklisty i zeleň by měl ÚPmB u novostaveb stanovit povinnost umístění odstavných stání mimo veřejná prostranství (tj. stání pro odstavení vozidla v době, kdy se nepoužívá). V oblastech s dobrou dostupností veřejnou dopravou je pak potřeba přizpůsobit minimální počet odstavných a parkovacích stání.

Navrhuji proto, aby v kap. 4.1 Dopravní infrastruktura bylo stanoveno, že:

- odstavná stání se v zastavitelných plochách a v případě novostaveb ve stabilizovaných plochách zřizují mimo veřejná prostranství a s výjimkou rodinných domů v podzemních podlažích budov,
- v místech dobré dostupnosti kolejové dopravy pěší docházkou (ve vzdálenosti do 150 metrů) se součinitel vlivu stupně automobilizace redukuje na poloviční hodnotu součinitele příslušného pásma.

5

Ochrana zeleně

Návrh ÚPmB vágně a nedostatečně stanovuje zastoupení zeleně v různých funkčních typech ploch. Také oslabuje ochranu malých, ale významných ploch zeleně ve stabilizovaných plochách tím, že je absorbuje do jiných funkčních typů ploch. Návrh ÚPmB nezajišťuje dostatečnou ochranu přírodně cenných území, ani dostatečné vytváření prostoru pro zeleň v nové zástavbě, a to včetně ochrany nových ploch k bydlení před zátěží ze sousedních ploch výroby a skladování.

Navrhují proto, aby:

- územní plán definoval koeficient zeleně (KZ), a to následovně:

Koeficient zeleně (KZ) udává poměr nezpevněné plochy osázené vegetací a umožňující vsakování dešťové vody na terénu vůči ploše pozemku. KZ je závazný jak pro disponibilní pozemek pro stavební záměr, tak pro celou jednotlivou funkční plochu. Do koeficientu lze jako nezpevněnou plochu osázenou vegetací náhradním způsobem započítat:

- $\frac{1}{3}$ plochy osazených a funkčních vegetačních střech o mocnosti souvrství do 0,3 m,
- $\frac{1}{2}$ plochy osazených a funkčních vegetačních střech o mocnosti souvrství nad 0,3 m,
- 80 % plochy osazených a funkčních vegetačních střech o mocnosti souvrství nad 1 m,
- plochu povrchu umožňujícího plnohodnotné vsakování okolo vzrostlých stromů ve zpevněných plochách (mříž, půda, půda s mulčem; nikoli dlažba atp.),
- 5 m² za každý strom ve zpevněné ploše s malou korunou (druh/kultivar s celkovou výškou do 8 m v dospělosti) a dostatečným objemem prokořenitelného prostoru,
- 20 m² za každý strom ve zpevněné ploše se střední korunou (druh/kultivar s celkovou výškou do 15 m v dospělosti) a dostatečným objemem prokořenitelného prostoru,
- 40 m² za každý strom ve zpevněné ploše s velkou korunou (druh/kultivar s celkovou výškou nad 15 m v dospělosti) a dostatečným objemem prokořenitelného prostoru,
- 5 m² za každý běžný metr fasád upravených a využitých pro pnutí popínavých dřevin nebo treláží či pergol na ozeleněných střechách při zajištění dostatečného prokořenitelného prostoru pro dané dřeviny.

Náhradním způsobem je možné započtením nahradit pouze:

- $\frac{1}{4}$ požadované plochy KZ v případě samostatně stojících rodinných domů,
- $\frac{1}{2}$ požadované plochy KZ u ostatních staveb,
- celou požadovanou plochu pouze výjimečně ve stávající kompaktní blokové zástavbě ve stabilizovaných plochách tam, kde jiným způsobem prokazatelně není možné dosáhnout existujícího urbanistického charakteru (např. v zástavbě nároží bloků a v případě nerovnoměrné parcelace)

- koeficient zeleně byl pro jednotlivé struktury zástavby stanoven následovně:

- kompaktní: 0,3 pro stabilizované plochy a 0,5 pro zastavitelné plochy
- volná: 0,6
- rezidenční nízkopodlažní: 0,5
- areálová: 0,4
- omezená: 0,8
- plochy bez zástavby: 0,9

- plochy nad 2 000 m², které byly definovány územním plánem z r. 1994 jako plochy zeleně (ZP či ZO) a které jsou v Návrhu ÚPmB součástí jiných typů ploch, byly vymezeny jako samostatné plochy městské zeleně (Z); jedná se např. o plochy kolem Komenského nám.

(Červeného kostela), alej na tř. Jaroše, vnitroblok u mateřské školy Chodská 15 a desítky dalších zelených plácků, parčíků či vnitrobloků,

- byly v hlavním výkresu vymezeny plochy přírodní se způsobem využití podle § 16 vyhlášky č. 501/2006 Sb., o obecných požadavcích na využívání území, zejména biocentra, zvláště chráněná území, evropsky významné lokality a registrované významné krajinné prvky, a tím byla zajištěna jejich ochrana,

- v kartách lokalit, kde sousedí plochy pro výrobu (E – plochy lehké výroby, P – plochy výroby a skladování) a plochy pro bydlení (B – plochy bydlení, C – plochy smíšené obytné), byla doplněna podmínka předchozí či souběžné realizace pásu izolační zeleně (vzrostlé zeleně o pásu šířky min. 10 m nebo rozloze min. 20 % rozlohy plochy výroby) podél sousedících hranic těchto ploch,

- v obecných zásadách technické infrastruktury bylo stanoveno, že při návrhu tras technické infrastruktury budou sítě sdružovány do koridorů pro dosažení účelného prostorového uspořádání a vytvoření prostoru pro realizaci modrozelené infrastruktury v uličním profilu; a dále, že v územích, která nejsou v současné době plynofikována, mají ostatní vedení a prvky modrozelené infrastruktury prioritu před budováním nového nízkotlakého rozvodu plynu.

Připomínka**Hospodaření s dešťovou vodou**

Vsakováním dešťové vody všude tam, kde to je možné, můžeme docílit zdravějšího vodního režimu a zmenšení efektu tepelného ostrova.

Navrhují proto, aby:

- do obecných zásad odkanalizování bylo doplněno, že veškeré zastavitelné plochy a plochy přestaveb budou odkanalizovány oddílným systémem kanalizace a bude na nich důsledně vyžadováno hospodaření se srážkovými vodami následovně: srážkové vody budou buď zadržovány s následným sekundárním využitím anebo vsakovány na vlastním pozemku stavby nebo v jejím okolí; pouze pokud to podloží prokazatelně neumožňuje, mohou být dešťové vody vypouštěny do vodoteče nebo dešťové kanalizace, přičemž v těchto případech budou před vypouštěním brzděny v retenčních nádržích. Srážkové vody z veškerých zpevněných ploch veřejných prostranství budou vsakovány, pouze pokud to podloží prokazatelně neumožňuje, mohou být vypouštěny do vodoteče nebo dešťové kanalizace, přičemž v těchto případech budou před vypouštěním brzděny v retenčních nádržích.

V dne

Podpis

Vyplněný formulář zašlete na níže uvedenou adresu:

Magistrát města Brna, Odbor územního plánování a rozvoje, Kounicova 67, 601 67 Brno

MMB/0233886/2020

Připomínka č.1

Vyhodnocení připomínky:

Podatel požaduje, aby v plochách bydlení, smíšených obytných a komerční vybavenosti byla omezena velikost prodejní plochy na 400 m² a počet parkovacích míst na 10 stání. Při realizaci integrovaného parkování do 30 stání pak v rámci patrových objektů v plochách komerční vybavenosti a v plochách smíšených obytných podmíněn připustit až 1 000 m² prodejní plochy. V plochách veřejné vybavenosti, výroby a skladování a lehké výroby podmíněně připustit 200 m² prodejní plochy, pokud není maloobchod realizován v samostatném objektu. Mezi docházkovou vzdáleností maloobchodu a maximální velikostí prodejní plochy maloobchodu nelze spatřovat příčinnou souvislost. Stanovení maximální velikosti prodejní plochy nepředurčuje vzdálenost mezi jednotlivými prodejny. Snížení maximální velikosti prodejní plochy nezaručuje zlepšení časové dostupnosti maloobchodu. Pro dostupnost maloobchodu je proto podstatnější adekvátní rozmístění ploch s rozdílným způsobem využití, které umístění maloobchodu umožňují. Stanovení dané maximální velikosti prodejních ploch (a případné stanovení podmínek pro jejich umístění) je věcí odborného posouzení zpracovatele návrhu územního plánu, které vychází z reálií a odborné úvahy (viz např. plochy C). Obecně lze konstatovat, že požadavek na vyloučení maloobchodu s prodejní plochou větších než 400 resp. 1000 m² plochy nepřiměřeně zhoršuje podmínky pro vyváženou a rozmanitou síť maloobchodu, a to zejména pro ty skupiny zákazníků s rozdílnými vzorci nákupního chování, které prodejny většího plošného formátu preferují, což je v konečném důsledku v rozporu s koncepcí krátkých vzdáleností, na kterou je poukázáno. Požadavek na přísné omezení prodejní plochy nepřiměřeně snižuje potenciál k tomu určených ploch, tj. zejména ploch obytně smíšených (C) a ploch komerční vybavenosti (W). V neposlední řadě je také nutné nastavením regulativů sledovat požadavek zadání územního plánu na vytvoření široké škály možností a forem komerce v rovnoměrném zastoupení na území města.

Při hodnocení přísnosti regulativu určujícího maximální velikost prodejních ploch je nutné mít na zřeteli také ustanovení návrhu územního plánu, které stanoví, že „prodejní plochou se rozumí hrubá podlažní plocha maloobchodního zařízení, kde při prodeji zboží dochází ke kontaktu se zákazníkem (nikoli tedy sklady, komunikace, související administrativní plochy ani nezbytná příslušenství). Maloobchodním zařízením se pak v tomto kontextu rozumí jedna prodejna nebo soubor všech prodejen v rámci jednoho záměru nebo v rámci jednoho funkčně propojeného celku, popř. jako součást též plocha vně prodejny, navazující na budovu a sloužící k výše popsanému způsobu využití.“ Z výše uvedeného plyne, že je-li v rámci jednoho objektu umístováno více prodejních jednotek, jejich prodejní plochy se počítají. Nastavení regulativu příliš přísně by proto mělo za následek nemožnost umístění více (i relativně malých prodejních jednotek) v rámci jednoho záměru.

K připomínce lze také uvést, že počty parkovacích míst a stání jsou dány příslušnými předpisy a normami. Územnímu plánu nepřísluší jejich rozsah stanovovat. Jedná se o podrobnost nad rámec územního plánu.

U jednotlivých ploch s rozdílným způsobem využití lze, kromě výše uvedeného, doplnit následující:

V plochách smíšených obytných (C) je stanovena maximální velikost prodejní plochy 1 500 m². Stanovení této hranice je řádně odůvodněno v Odůvodnění pro první veřejné projednání (str. 259), a to následovně: „Využití pro maloobchod v hlavním využití je omezeno prodejní plochou do 1500 m²; při projednání konceptu byla uvedena prodejní plocha do 1000 m². Při změně velikosti výměry vycházel zpracovatel z nedávno provedeného průzkumu maloobchodního prodeje a z vlastního šetření prodejních ploch největších maloobchodních řetězců (zejména supermarketů a diskontní prodejny), ze kterých je zřejmé, že průměrná

velikost standardních typických prodejen maloobchodu se sice v průměru pohybuje v rozmezí 800-1200 m², ovšem v hustě obydlených oblastech prodejny klasických maloobchodních řetězců dosahují prodejní plochy 1500 m². Údaj byl tedy změněn v souladu se zjištěními z reality. "Maloobchod nad 1500 m² (avšak do 5000 m²) prodejní plochy lze realizovat pouze v patrových objektech při současném integrování parkování v objektu a jiné využití, pokud je zachována polyfunkčnost v ploše a využití je slučitelné s využitím navazujícího území.

V návrhu ÚPmB také byla stanovena na základě průzkumu zpracovatele maximální přípustná prodejní plocha maloobchodu 1 500 m² v plochách bydlení (B). Při projednávání návrhu ÚPmB projevila veřejnost obavu z neúměrně rozsáhlých prodejen při nevhodné lokalizaci. Tvůrci územního plánu námitkám vyšli vstříc, s tím, že prodejní plocha bude snížena na 1 000 m² a pro větší prodejnu (do 1500 m²) je třeba doložit vhodnost situačního řešení podle okolností v území. Pro ověření stanoveného údaje lze použít řetězce Lidl, Albert, Billa a Penny typu supermarket, jejichž průměrná prodejní plocha je asi 900 m² (rozptyl velikosti jednotlivých prodejen je přitom ovšem značný, pohybuje se od 500 m² až po 2 000 m²). Prodejní plocha tvoří velkou většinu (odborným odhadem cca 80 %), celkové výměry objektu. Stanovená velikost 1 000 m² prodejní plochy tak odpovídá běžným supermarketům výše uvedených řetězců, neznemožňuje tedy realizaci běžného občanského vybavení v území; větší provozovny je pak třeba prověřit podle okolností v území. Připomínce je tedy v tomto bodě částečně vyhověno.

Pro plochy komerční (W) lze uvést, že pokud by byla snížena velikost prodejní plochy na velikost uvedenou v podání (tj. 400 resp. 1000 m²), nesplňovala by tyto podmínky řada z již existujících maloobchodních prodejen, které tvoří základ maloobchodní sítě, nacházejících se ve stabilizovaných plochách. Plochy komerční vybavenosti by při restriktivním stanovení maximální velikosti prodejní plochy nemohly plnit svoji předpokládanou funkci.

V podmínkách využití plochy veřejné vybavenosti (V) není maloobchod výslovně uveden. Lze jej však řadit mezi přípustné využití, které je definováno jako „využití související, podmiňující nebo využití sloužící záměrům hlavnímu využití“. Z tohoto lze vyvozovat, že případné maloobchodní využití, ačkoliv není jeho rozsah vyjádřen plošně, musí být pouze takového rozsahu, který odpovídá potřebám daného hlavního využití. Pro úplnost lze uvést, že v ploše veřejné vybavenosti (V) je taktéž možné, avšak až po naplnění hlavní funkce, umisťovat jiné funkční využití.

V plochách lehké výroby (E) odůvodnění výslovně stanovuje, že „regulativ směřuje k zachování smyslu uvedených ploch: plochy by měly mít charakter primárně produkční a skladovací a neměly by být vytěžovány pro čistě maloobchodní záměry. Ilustrativně popsáno, např. běžná provozovna typizovaného maloobchodu (Lidl, Billa, Albert apod.) by zde neměla být samostatně přípustná, zatímco např. sklad sanitárního zařízení a obkládacích materiálů ve spojení s prodejnou či předváděcími místnostmi pro zákazníky typově odpovídá záměrům plochy E.“ Jedná o specifický druh prodeje, u kterého se nepředpokládá, že bude vytvářet síť základní dostupnosti maloobchodu. Vzhledem k charakteru plochy, omezování velikosti prodejní plochy není vhodným nástrojem regulace.

Plochy výroby a skladování (P) nejsou určeny pro klasický maloobchodní prodej. Vzhledem k charakteru plochy, omezování velikosti prodejní plochy není vhodným nástrojem regulace.

Připomínka č.2

Vyhodnocení připomínky:

V rámci podání je uveden názor podatele, že návrh ÚPmB nevyužívá dostatečně možnosti usnadnění výstavby cyklistické infrastruktury, požaduje vymezení „klíčových cyklostezek“ jako veřejně prospěšné stavby a definoval místa pro bezpečné parkování kol na „klíčových přestupních uzlech“.

Úkolem územního plánu je vytvářet územní podmínky pro možnost umístění záměrů, nikoliv zajistit „bezproblémovou“ realizaci všech záměrů a znát podrobné technické provedení jednotlivých úseků. Obecně územní plán stanovuje základní koncepci rozvoje území obce, ochrany jeho hodnot, jeho plošného a prostorového uspořádání, uspořádání krajiny a koncepci veřejné infrastruktury a stanovuje podmínky pro využití území. Nový Územní plán města Brna (ÚPmB) pracuje s méně podrobným měřítkem hlavního výkresu 1:10 000, než tomu je u současného (1:5000).

K požadavku na zařazení cyklistické dopravy do hlavního využití ploch dopravní infrastruktury uvádíme:

Pro dokladování transparentnosti procesu vyhodnocení podání je uvedeno také mezitimní vyhodnocení připomínky z r. 2020:

Požadavku nebylo v roce 2020 vyhověno, protože: „V rámci stanovení podmínek využití ploch v kap. 6.2. a kap. 6.3.3.10 závazné textové části je umožněno umístění cyklistické infrastruktury ve všech plochách s rozdílným způsobem využití, přičemž v plochách dopravní infrastruktury D je jejich umístění přípustné.

Požadavek na zařazení pěší a cyklistické dopravy do hlavního využití ploch dopravní infrastruktury D, jehož součástí jsou především komunikace vyššího dopravního významu tvořící páteř základního komunikačního systému, neodpovídá charakteru a způsobu vymezení ploch s rozdílným způsobem využití. Toto je primárně umožněno v plochách veřejných prostranství, které slouží obsluze ploch dopravní a technickou infrastrukturou za současného umožnění průchodu a pohybu obyvatel, tedy v rámci této plochy s rozdílným způsobem využití je cyklistická infrastruktura součástí hlavního využití.

Jelikož však v rámci stanoviska dotčeného orgánu byla uplatněna podmínka k vedení cyklistické dopravy v souběhu s komunikacemi, bude v této souvislosti zpřesněna a doplněna výroková část i odůvodnění návrhu řešení. V této souvislosti je možné prověřit případnou úpravu znění podmínek využití ploch s rozdílným způsobem využití.“

Konečné vyhodnocení připomínky se vztahuje k výslednému řešení Návrhu nového ÚPmB: V rámci zpřesnění kap. 4.1 Dopravní infrastruktura a stanovení podmínek využití ploch v kap. 6.2. a kap. 6.3.3.10 závazné textové části je umožněno umístění pěší a cyklistické infrastruktury ve všech plochách s rozdílným způsobem využití, přičemž v plochách dopravní infrastruktury D je jejich umístění přípustné i jako hlavní využití.

Tímto je požadavek zohledněn.

Další jednotlivě uvedené požadavky jsou nad rámec podrobnosti zpracování územního plánu a níže uvádíme:

Ke stanovení podmínky povinné segregace pěší a cyklistické dopravy podél sběrných komunikací a zahájení výstavby až po dobudování propojení lokality se všemi sousedními městskými částmi samostatnými stezkami a chodníky uvádíme, že je tímto již předjímano konkrétní technické řešení vlastní realizace, aniž by byla ve všech skutečnostech známa reálná možnost v území, a ne vždy je možné z hlediska různých omezení a limitů tyto podmínky naplnit. Současně jakýkoliv záměr musí splňovat platné právní předpisy a normy.

V rámci územního plánu jsou vytvářeny územní podmínky pro možnost vedení v rámci ploch nebo koridorů. To, jakým způsobem bude možné uliční prostor uspořádat, případně propojení trasovat je předmětem dalších podrobnějších stupňů projektové dokumentace a podmínek vlastníka komunikace. Podrobnost měřítka zpracování výkresu 2.2 Souhrnný výkres dopravy neumožňuje grafické zobrazení požadavku zobrazení oddělených koridorů cyklistických a pěších tras.

Z tohoto důvodu nelze této podmínce z hlediska podrobnosti zpracování územně plánovací dokumentace vyhovět.

Z hlediska požadavku na zakreslení dalších cyklotras uvádíme, že v rámci cyklistické dopravy byl zvolen obecnější přístup.

Ve výkresu 2.2. Souhrnný výkres dopravy jsou vyznačeny „vybrané samostatné cyklotrasy“, kterými jsou zpřesněny záměry ze Zásad územního rozvoje Jihomoravského kraje. Ve výkresu odůvodnění O.6 Cyklistická doprava – schéma jsou k výše uvedenému jevu navíc vyznačeny

„vybrané pouliční cyklotrasy“, které naznačují možná vybraná propojení území města, která však již nejsou závazná a je možné je operativně upravovat nebo dále doplňovat.

Grafické předurčení cyklotras by se v rámci přípravy záměrů mohlo ukázat jako omezující v případě potřeby úpravy vedení trasy; odlišné řešení by mohlo vést ke změně územního plánu a tím neúměrnému prodloužení přípravy záměrů.

Z dlouhodobých zkušeností se toto ukázalo jako nevhodné a z tohoto důvodu bylo přistoupeno k vymezení koridorů zajišťujících návaznost na koridory dle textové části nadřazené územně plánovací dokumentace (Zásad územního rozvoje Jihomoravského kraje), které jsou územním plánem zpřesněny. Všem ostatním trasám je obecně umožněno jejich umístění ve všech plochách s rozdílným způsobem využití v rámci obecných podmínek využití území. Z tohoto důvodu nelze požadavku vyhovět.

Z hlediska požadavku vymezení „páteřních“ cyklistických stezek jako veřejně prospěšné stavby je nutno uvést, že nám v současné době není znám komplexní průběh všech cyklotras a cyklostezek na správním území města a z tohoto důvodu není možné vymezit přesný průmět všech záměrů. Současně byl z hlediska přípravy zvolen obecnější přístup, aby jakýkoliv nový záměr nevyžadoval změnu územního plánu. Z tohoto důvodu nelze požadavku vyhovět.

Pokud se jedná o požadavek na vybudování kapacitních míst a zařízení k bezpečnému odkládání kol u „klíčových železničních stanic a konečných tramvají“ či parkoviště pro kola, jedná se o záměry nad podrobnost územního plánu, jejich umístění je obecně přípustné v rámci doplňujícího nebo souvisejícího využití ve všech plochách s rozdílným způsobem využití a není nutné pro ně předjímat umístění a vymezení, potažmo vymezovat plochu jako veřejně prospěšnou stavbu. Pokud není znám konkrétní projekt, nelze s přesností stanovit dotčené pozemky, a tedy i vymezit jako veřejně prospěšné stavby. Z tohoto důvodu nelze požadavku vyhovět.

Připomínka č.3

Vyhodnocení připomínky:

V závazné části ÚPmB je uvedeno, že veškeré zastavitelné plochy a plochy přestaveb budou odkanalizovány oddílným systémem kanalizace a bude na nich důsledně vyžadováno hospodaření se srážkovými vodami. Tento požadavek již ukládá v současné době platná legislativa - zákon o vodách (254/2001 Sb.) a vyhl. 501/2006 Sb. (§ 20, odst. 5c). Dále je kladen důraz na tzv. modrozelenou infrastrukturu, která má zlepšit i mikroklimatické podmínky ve městě.

Připomínka č.4

Vyhodnocení připomínky:

- Zastoupení zeleně v různých typech ploch

Zastoupení zeleně v plochách s rozdílným způsobem využití je v návrhu nového ÚPmB řešeno stanovením povinného minimálního plošného zastoupení zeleně na rostlém terénu v plochách bydlení, v plochách smíšených obytných, v plochách rekreace, a v plochách zahrádek pro disponibilní pozemky stavebního záměru a pro plochu současně (od podmínky splnit zastoupení současně i pro funkční plochu bude upuštěno).

Pořizovatel bude také požadovat stanovit toto zastoupení v podmínkách využití území i pro plochu komerční vybavenosti - W. V případě ploch výroby a skladování (P) a lehké výroby (E) bude požadavek na minimální zastoupení zeleně doplněn do karet rozvojových lokalit těchto ploch.

Vámi navrhované řešení koeficientů zeleně se nejeví účelné z následujících důvodů:

Územní plán má stanovit základní koncepci rozvoje území obce, ochranu jeho hodnot, jeho plošného a prostorového uspořádání (tj. urbanistickou koncepci), uspořádání krajiny a koncepci veřejné infrastruktury, vymezit zastavěné území, plochy a koridory, zejména zastavitelné plochy a plochy přestavby, veřejně prospěšné stavby a veřejně prospěšná opatření a územní rezervy. A stanovit podmínky pro využívání těchto ploch a koridorů. Posláním územních plánů je stanovit pravidla udržitelného rozvoje a využívání území, nikoliv regulace jednotlivých pozemků. Územní plán nesmí obsahovat podrobnosti náležejícím svým

obsahem regulačního plánu nebo územním rozhodnutím. Lze pořídit územní plán s těmito regulačními prvky, ale tato skutečnost musí být v rozhodnutí zastupitelstva o pořízení nebo zadání územního plánu výslovně uvedena.

Regulace v podrobnosti na jednotlivé druhy vegetačních prvků, kultivar, či materiálové provedení povrchů jednotlivých vegetačních prvků není v podrobnosti, která náleží územnímu plánu. Problematické se jeví aplikování tohoto principu v praxi, při posuzování záměru při vydání závazného stanoviska orgánu územního plánování a také následný monitoring těchto podmínek.

Návrh nového územního plánu navrhuje odlišnou koncepci, která však také stanovuje podíl nezastavěné plochy ve vztahu k celkové ploše pozemku, rostlého terénu umožňující vsak dešťové vody. Minimální plošné zastoupení zeleně na terénu není nutné dodržet pouze v odůvodněných případech.

Pořizovatel však udělí pokyn problematiku stanovení minimálního plošného zastoupení zeleně prověřit a upravit.

- Ochrana zeleně v jiných plochách s RZV

Z důvodů zvoleného měřítka výkresů a podrobnosti Územního plánu byla stanovena minimální velikost plochy RZV na 0,5 ha (5 000 m²) a v níže definovaných případech na 0,2 ha (2 000 m²) v souladu s ustanovením § 3 odst. 1 vyhlášky č. 501/2006 Sb. Ve výjimečných případech, pokud si to vymezení a koncepce Územního plánu vyžaduje, jsou zobrazované plochy RZV menší. Takto zvolená velikost ploch RZV vychází z principu koncepce a měřítka výkresů, kde kresba nemůže zachycovat nepřiměřený detail. Pokud existují pozemky stejného účelu využití, ale tvoří plochu podměrečnou, tj. menší než 0,5 ha, jsou zpravidla agregovány do jiných ploch RZV s jiným využitím. Tato skutečnost vychází také z projednaného konceptu územního plánu. V textové části odůvodnění je uvedeno, že plochami, které jsou vymezené ve velikosti 0,2-0,5 ha jsou plochy městské a krajinné zeleně, zvláště pak pro plochy městské zeleně uvedené ve Vyhlášce o zeleni města Brna (Nejvýznamnější plochy městské zeleně).

Pořizovatel je názoru, že vzhledem k výše uvedenému je agregovaná zeleň v rámci jiných ploch nedostatečně chráněna ve vztahu k umístování záměrů, udělí tedy pokyn doplnit obecný regulativ, který tuto skutečnost ošetří. Dále jsou uděleny pokyny na základě připomínek a námitek k návrhu ÚPmB konkrétní plochy zeleně z aktuálně platného ÚPmB vymezit, pokud budou graficky čitelné v měřítku hlavního výkresu.

- Vymezení ploch přírodních

Hlavní výkres návrhu nového územního plánu obsahuje grafické vyznačení prvků systému ÚSES (biokoridory a biocentra) a současně také vymezené plochy přírodní (plochy lesní a plochy krajinné zeleně).

Zvláště chráněná území, Evropsky významné lokality a registrované významné krajinné prvky jsou pro potřeby územního plánování obsaženy jako limit využití území (od poskytovatelů údajů) v územně analytických podkladech. Jejich přímá ochrana vyplývá z jiné legislativy, především zákona č. 114/1992 Sb. o ochraně přírody a krajiny. Nebudou tedy závazně vymezeny v hlavním výkrese, ale obsaženy jsou ve výkrese koordinačním (M1:10 000, grafická část odůvodnění).

- Předepsání izolační zeleně

V dokumentu Vyhodnocení vlivu na udržitelný rozvoj území je v kapitole A.VII.12 Kumulativní a synergické vlivy uvedeno:

V této souvislosti nebylo identifikováno synergické resp. kumulativní spolupůsobení vymezených rozvojových zón s územním soustředěním ploch výroby vůči plochám bydlení v souvisejícím území z důvodů vhodného zasazení ploch průmyslu v jednotlivých případech z hlediska vzdáleností k chráněným objektům, možnostem dopravního napojení ploch výroby a vhodného členění funkcí v území umožňujícího odclonění rezidenčních zón od zón výrobních plochami s možnostmi umístění jiné než rezidenční zástavby např. plochy smíšené, veřejná prostranství, izolační zeleň nebo občanská vybavenost. Zároveň návrh ÚP stanovuje regulativy využití ploch průmyslové výroby a lehké výroby tak, aby tyto nepredisponovaly negativní vliv působící na vlastní vymezenou plochu. Umístované záměry je třeba prověřit jednotlivě v rámci navazujících fází projektové přípravy.

Pořizovatel doporučí řešit problematiku izolační zeleně na rozhraní případných možných konfliktních hranicích ploch v rámci jednotlivých karet rozvojových lokalit a zpracovat následující cílená opatření:

Při zastavování ploch výroby v návaznosti na volnou krajinu je třeba dbát na vhodné zapojení ploch do krajiny prostřednictvím pásů izolační zeleně na rozhraní zastavitelného území a volné krajiny.

- Modrozelená infrastruktura

Všechna vedení technické infrastruktury a prvků modrozelené infrastruktury jako součást veřejně prospěšné infrastruktury jsou z hlediska jejich prostorové koordinace rovnocenná. Tomuto požadavku tedy nelze vyhovět. V kapitole 4.2 Technická infrastruktura (závazné textové části) je uvedeno, že v zastavěném území města se síť technické infrastruktury zpravidla umísťují do společných tras nebo do souběhu se stávajícími trasami technické a dopravní infrastruktury. Ve veřejných prostranstvích je nutné koordinovat všechny prvky zde umísťované. Důležitým hlediskem při posuzování priorit jednotlivých součástí veřejných prostranství při jejich koordinaci je celkový pohled na provoz a fungování města. Při návrhu tras technické infrastruktury je důležité sdružování sítí do koridorů a jejich účelné prostorové uspořádání.

Pro všechny navržené trasy technické infrastruktury je závazné jejich směrové vedení. Upřesnění tras, polohy objektů a zařízení, určení místa napojení, způsobu technického provedení a vedení přípojných tras bude provedeno při zpracování podrobnější územně plánovací nebo projektové dokumentace, a to za podmínek obecně závazných právních předpisů.

Připomínka č.5

Vyhodnocení připomínky:

Řešení dopravy v klidu v návrhu územního plánu vychází z příslušných právních předpisů (viz kap. 5.8.1.1. textové části odůvodnění). Vyhláška č. 501/2006 Sb., provádějící stavební zákon stanoví, že pro každou stavbu je nutno vybudovat parkovací a odstavná stání v počtu dle ČSN 73 6110, kap. 14.1). která stanoví vzorec, do něž jako významný (ovšem nikoli jediný) parametr vstupuje součinitel vlivu stupně automobilizace, přičemž tento má být dle ČSN 73 6110 převzat z územně plánovací dokumentace. Tento územní plán tedy cílový koeficient vlivu stupně automobilizace stanoví, a to rozdílně podle části města, kdy nižší hodnota (tedy nižší požadovaný minimální počet parkovacích a odstavných stání) je stanovena pro lokality uvnitř Velkého městského okruhu s nežádoucím zavlékáním vyššího počtu automobilů. Tři pásma uvnitř VMO jsou zvolena z potřeby odlišit zvláštní charakter historického jádra města a zmenšit rozdíl koeficientu na administrativně určené hranici. Hranice pásem jsou určeny dle možností významnou ulicí, resp. komunikací, v případě její absence zelenými plochami oddělovacími částí města. Zásadně hranice nevede plochami pro výstavbu budov, a to pro zamezení sporů při přesahu stavebního záměru do více pásem. Stávající ČSN 73 6110 stanoví, že ve výpočtu se jako nejmenší hodnota součinitel vlivu stupně automobilizace použije 1,0 (400 aut na 1000 obyvatel) – toto spodní omezení nelze s ohledem na aktuální trendy v náhledu na parkování považovat za dlouhodobě udržitelné a lze předpokládat, že bude v blízké době výrazně sníženo.

MAGISTRÁT MĚSTA BRNA
ODBOR ÚZEMNÍHO PLÁNOVÁNÍ
A ROZVOJE

mmb1es7738bccb

PODÁNÍ K NÁVRHU

Návrh Územního plánu města Brna

152

Podatel	
Typ subjektu:	Fyzická osoba
Příjmení, jméno:	Datum narození:
Adresa / sídlo:	
Kontakt:	Email: Telefon:

1	<p>Připomínka</p> <p>Dostupné malé obchody Návrh ÚPmB obsahuje začlenění maloobchodu do většiny stavebních ploch, zároveň maloobchod nedostatečně reguluje a v rozporu s deklarovanou koncepcí nepodporuje rozptýlenou síť dobře dostupných maloobchodů jako součást města krátkých vzdáleností. Navrhují proto, aby:</p> <ul style="list-style-type: none"> • využití pro maloobchod v plochách pro bydlení (B), smíšených obytných (C) a v plochách komerční vybavenosti (W) bylo omezeno prodejní plochou do 400 m² a počtem parkovacích stání do 10, • využití pro maloobchod v plochách smíšených obytných (C) a plochách komerční vybavenosti (W) bylo do 1.000 m² prodejní plochy a bylo podmíněno realizací v patrových objektech s polyfunkčním využitím a při současném integrování parkování o max. 30 parkovacích stáních, • využití pro maloobchod v plochách veřejné vybavenosti (V), plochách výroby a skladování (P) a plochách lehké výroby (E) bylo podmíněně přípustné do 200 m² prodejní plochy, pokud není realizován v samostatném objektu. 	1
2	<p>Připomínka</p> <p>Podpora pěší a cyklo dopravy ÚPmB nevyužívá dostatečně možnosti usnadnění výstavby cyklistické infrastruktury, a to mj. tím, že by požadoval napojení rozvojových lokalit na síť komunikací pro nemotorovou dopravu, klíčové cyklostezky vymezil jako veřejně prospěšné stavby či definoval místa a zařízení k bezpečnému parkování kol na klíčových přestupních uzlech. Navrhují proto, aby:</p> <ul style="list-style-type: none"> • hlavním využitím ploch dopravní infrastruktury (D) bylo i využití pro pěší a cyklistickou dopravu, • povinnou součástí navrhovaných pozemních komunikací definovaných jako sběrné byly stavebně oddělené koridory zvláště pro cyklistickou dopravu a pěší dopravu, • všechny lokality s počtem reálných nebo očekávaných uživatelů nad 1.500 osob obsahovaly v kartě lokality podmínku stanovující, že výstavbu v lokalitě je možné zahájit až po vybudování dopravního propojení lokality se všemi sousedícími městskými částmi samostatnými cyklostezkami a chodníky, a to stavebně oddělenými od motorové dopravy a vedenými ve směrově i výškově nejpřímější stopě, • grafická část ÚPmB 2.2 Souhrnný výkres dopravy obsahovala také síť páteřních cyklostezek (zejména těch sloužících k propojení jednotlivých městských částí s centrem města nebo jednotlivých městských částí mezi sebou), nikoliv pouze cyklotrasy, • páteřní cyklostezky tam, kde jejich realizaci brání chybějící veřejný pozemek, byly vymezeny jako veřejně prospěšné stavby, • u klíčových železničních stanic a konečných tramvaje (například žel. stanice a zastávky Brno hl.n., Slatina, Chrlice, Starý Lískovec, Řečkovice a Královo Pole, konečné tramvaje Obřany, Líšeň - Holzova, Kamechy, Bosonohy, Přizřenice) byla stanovena podmínka vybudování kapacitních míst a zařízení k bezpečnému odkládání jízdních kol (bike and ride) a tam, kde jejich realizaci brání chybějící veřejný pozemek, byly vymezeny jako veřejně prospěšné stavby. 	2

Přípomínka**Veřejný prostor**

V zájmu zvýšení využitelnosti veřejných prostranství pro pěší, cyklisty i zeleň by měl ÚPmB u novostaveb stanovit povinnost umístění odstavných stání mimo veřejná prostranství (tj. stání pro odstavení vozidla v době, kdy se nepoužívá). V oblastech s dobrou dostupností veřejnou dopravou je pak potřeba přizpůsobit minimální počet odstavných a parkovacích stání.

Navrhuji proto, aby v kap. 4.1 Dopravní infrastruktura bylo stanoveno, že:

- odstavná stání se v zastavitelných plochách a v případě novostaveb ve stabilizovaných plochách zřizují mimo veřejná prostranství a s výjimkou rodinných domů v podzemních podlažích budov,
- v místech dobré dostupnosti kolejové dopravy pěší docházkou (ve vzdálenosti do 150 metrů) se součinitel vlivu stupně automobilizace redukuje na poloviční hodnotu součinitele příslušného pásma.

5

5

Ochrana zeleně

Návrh ÚPmB vágně a nedostatečně stanovuje zastoupení zeleně v různých funkčních typech ploch. Také oslabuje ochranu malých, ale významných ploch zeleně ve stabilizovaných plochách tím, že je absorbuje do jiných funkčních typů ploch. Návrh ÚPmB nezajišťuje dostatečnou ochranu přírodně cenných území, ani dostatečné vytváření prostoru pro zeleň v nové zástavbě, a to včetně ochrany nových ploch k bydlení před zátěží ze sousedních ploch výroby a skladování.

Navrhují proto, aby:

- územní plán definoval koeficient zeleně (KZ), a to následovně:

Koeficient zeleně (KZ) udává poměr nezpevněné plochy osázené vegetací a umožňující vsakování dešťové vody na terénu vůči ploše pozemku. KZ je závazný jak pro disponibilní pozemek pro stavební záměr, tak pro celou jednotlivou funkční plochu. Do koeficientu lze jako nezpevněnou plochu osázenou vegetací náhradním způsobem započítat:

- $\frac{1}{3}$ plochy osázených a funkčních vegetačních střech o mocnosti souvrství do 0,3 m,
- $\frac{1}{2}$ plochy osázených a funkčních vegetačních střech o mocnosti souvrství nad 0,3 m,
- 80 % plochy osázených a funkčních vegetačních střech o mocnosti souvrství nad 1 m,
- plochu povrchu umožňujícího plnohodnotné vsakování okolo vzrostlých stromů ve zpevněných plochách (mříž, půda, půda s mulčem; nikoli dlažba atp.),
- 5 m² za každý strom ve zpevněné ploše s malou korunou (druh/kultivar s celkovou výškou do 8 m v dospělosti) a dostatečným objemem prokořenitelného prostoru,
- 20 m² za každý strom ve zpevněné ploše se střední korunou (druh/kultivar s celkovou výškou do 15 m v dospělosti) a dostatečným objemem prokořenitelného prostoru,
- 40 m² za každý strom ve zpevněné ploše s velkou korunou (druh/kultivar s celkovou výškou nad 15 m v dospělosti) a dostatečným objemem prokořenitelného prostoru,
- 5 m² za každý běžný metr fasád upravených a využitých pro prnutí popínavých dřevin nebo treláží či pergol na ozeleněných střechách při zajištění dostatečného prokořenitelného prostoru pro dané dřeviny.

Náhradním způsobem je možné započtením nahradit pouze:

- $\frac{1}{4}$ požadované plochy KZ v případě samostatně stojících rodinných domů,
- $\frac{1}{2}$ požadované plochy KZ u ostatních staveb,
- celou požadovanou plochu pouze výjimečně ve stávající kompaktní blokové zástavbě ve stabilizovaných plochách tam, kde jiným způsobem prokazatelně není možné dosáhnout existujícího urbanistického charakteru (např. v zástavbě nároží bloků a v případě nerovnoměrné parcelace)

- koeficient zeleně byl pro jednotlivé struktury zástavby stanoven následovně:

- kompaktní: 0,3 pro stabilizované plochy a 0,5 pro zastavitelné plochy
- volná: 0,6
- rezidenční nízkopodlažní: 0,5
- areálová: 0,4
- omezená: 0,8
- plochy bez zástavby: 0,9

- plochy nad 2 000 m², které byly definovány územním plánem z r. 1994 jako plochy zeleně (ZP či ZO) a které jsou v Návrhu ÚPmB součástí jiných typů ploch, byly vymezeny jako samostatné plochy městské zeleně (Z); jedná se např. o plochy kolem Komenského nám.

(Červeného kostela), alej na tř. Jaroše, vnitroblok u mateřské školy Chodská 15 a desítky dalších zelených plácků, parčíků či vnitrobloků,

- byly v hlavním výkresu vymezeny plochy přírodní se způsobem využití podle § 16 vyhlášky č. 501/2006 Sb., o obecných požadavcích na využívání území, zejména biocentra, zvláště chráněná území, evropsky významné lokality a registrované významné krajinné prvky, a tím byla zajištěna jejich ochrana,

- v kartách lokalit, kde sousedí plochy pro výrobu (E – plochy lehké výroby, P – plochy výroby a skladování) a plochy pro bydlení (B – plochy bydlení, C – plochy smíšené obytné), byla doplněna podmínka předchozí či souběžné realizace pásu izolační zeleně (vzrostlé zeleně o pásu šířky min. 10 m nebo rozloze min. 20 % rozlohy plochy výroby) podél sousedících hranic těchto ploch,

- v obecných zásadách technické infrastruktury bylo stanoveno, že při návrhu tras technické infrastruktury budou sítě sdružovány do koridorů pro dosažení účelného prostorového uspořádání a vytvoření prostoru pro realizaci modrozelené infrastruktury v uličním profilu; a dále, že v územích, která nejsou v současné době plynofikována, mají ostatní vedení a prvky modrozelené infrastruktury prioritu před budováním nového nízkotlakého rozvodu plynu.

V dne	Podpis
Vyplněný formulář zašlete na níže uvedenou adresu: Magistrát města Brna, Odbor územního plánování a rozvoje, Kounicova 67, 601 67 Brno	

MMB/0233894/2020

Připomínka č.1

Vyhodnocení připomínky:

Podatel požaduje, aby v plochách bydlení, smíšených obytných a komerční vybavenosti byla omezena velikost prodejní plochy na 400 m² a počet parkovacích míst na 10 stání. Při realizaci integrovaného parkování do 30 stání pak v rámci patrových objektů v plochách komerční vybavenosti a v plochách smíšených obytných podmíněn připustit až 1 000 m² prodejní plochy. V plochách veřejné vybavenosti, výroby a skladování a lehké výroby podmíněně připustit 200 m² prodejní plochy, pokud není maloobchod realizován v samostatném objektu. Mezi docházkovou vzdáleností maloobchodu a maximální velikostí prodejní plochy maloobchodu nelze spatřovat příčinnou souvislost. Stanovení maximální velikosti prodejní plochy nepředurčuje vzdálenost mezi jednotlivými prodejny. Snížení maximální velikosti prodejní plochy nezaručuje zlepšení časové dostupnosti maloobchodu. Pro dostupnost maloobchodu je proto podstatnější adekvátní rozmístění ploch s rozdílným způsobem využití, které umístění maloobchodu umožňují. Stanovení dané maximální velikosti prodejních ploch (a případné stanovení podmínek pro jejich umístění) je věcí odborného posouzení zpracovatele návrhu územního plánu, které vychází z reálií a odborné úvahy (viz např. plochy C). Obecně lze konstatovat, že požadavek na vyloučení maloobchodu s prodejní plochou větších než 400 resp. 1000 m² plochy nepřiměřeně zhoršuje podmínky pro vyváženou a rozmanitou síť maloobchodu, a to zejména pro ty skupiny zákazníků s rozdílnými vzorci nákupního chování, které prodejny většího plošného formátu preferují, což je v konečném důsledku v rozporu s koncepcí krátkých vzdáleností, na kterou je poukazováno. Požadavek na přísné omezení prodejní plochy nepřiměřeně snižuje potenciál k tomu určených ploch, tj. zejména ploch obytně smíšených (C) a ploch komerční vybavenosti (W). V neposlední řadě je také nutné nastavením regulativů sledovat požadavek zadání územního plánu na vytvoření široké škály možností a forem komerce v rovnoměrném zastoupení na území města.

Při hodnocení přísnosti regulativu určujícího maximální velikost prodejních ploch je nutné mít na zřeteli také ustanovení návrhu územního plánu, které stanoví, že „prodejní plochou se rozumí hrubá podlažní plocha maloobchodního zařízení, kde při prodeji zboží dochází ke kontaktu se zákazníkem (nikoli tedy sklady, komunikace, související administrativní plochy ani nezbytná příslušenství). Maloobchodním zařízením se pak v tomto kontextu rozumí jedna prodejna nebo soubor všech prodejen v rámci jednoho záměru nebo v rámci jednoho funkčně propojeného celku, popř. jako součást též plocha vně prodejny, navazující na budovu a sloužící k výše popsanému způsobu využití.“ Z výše uvedeného plyne, že je-li v rámci jednoho objektu umístováno více prodejních jednotek, jejich prodejní plochy se počítají. Nastavení regulativu příliš přísně by proto mělo za následek nemožnost umístění více (i relativně malých prodejních jednotek) v rámci jednoho záměru.

K připomínce lze také uvést, že počty parkovacích míst a stání jsou dány příslušnými předpisy a normami. Územnímu plánu nepřísluší jejich rozsah stanovovat. Jedná se o podrobnost nad rámec územního plánu.

U jednotlivých ploch s rozdílným způsobem využití lze, kromě výše uvedeného, doplnit následující:

V plochách smíšených obytných (C) je stanovena maximální velikost prodejní plochy 1 500 m². Stanovení této hranice je řádně odůvodněno v Odůvodnění pro první veřejné projednání (str. 259), a to následovně: „Využití pro maloobchod v hlavním využití je omezeno prodejní plochou do 1500 m²; při projednání konceptu byla uvedena prodejní plocha do 1000 m². Při změně velikosti výměry vycházel zpracovatel z nedávno provedeného průzkumu maloobchodního prodeje a z vlastního šetření prodejních ploch největších maloobchodních řetězců (zejména supermarketů a diskontní prodejny), ze kterých je zřejmé, že průměrná

velikost standardních typických prodejen maloobchodu se sice v průměru pohybuje v rozmezí 800-1200 m², ovšem v hustě obydlených oblastech prodejny klasických maloobchodních řetězců dosahují prodejní plochy 1500 m². Údaj byl tedy změněn v souladu se zjištěními z reality. "Maloobchod nad 1500 m² (avšak do 5000 m²) prodejní plochy lze realizovat pouze v patrových objektech při současném integrování parkování v objektu a jiné využití, pokud je zachována polyfunkčnost v ploše a využití je slučitelné s využitím navazujícího území.

V návrhu ÚPmB také byla stanovena na základě průzkumu zpracovatele maximální přípustná prodejní plocha maloobchodu 1 500 m² v plochách bydlení (B). Při projednávání návrhu ÚPmB projevila veřejnost obavu z neúměrně rozsáhlých prodejen při nevhodné lokalizaci. Tvůrci územního plánu námitkám vyšli vstříc, s tím, že prodejní plocha bude snížena na 1 000 m² a pro větší prodejnu (do 1500 m²) je třeba doložit vhodnost situačního řešení podle okolností v území. Pro ověření stanoveného údaje lze použít řetězce Lidl, Albert, Billa a Penny typu supermarket, jejichž průměrná prodejní plocha je asi 900 m² (rozptyl velikosti jednotlivých prodejen je přitom ovšem značný, pohybuje se od 500 m² až po 2 000 m²). Prodejní plocha tvoří velkou většinu (odborným odhadem cca 80 %), celkové výměry objektu. Stanovená velikost 1 000 m² prodejní plochy tak odpovídá běžným supermarketům výše uvedených řetězců, neznemožňuje tedy realizaci běžného občanského vybavení v území; větší provozovny je pak třeba prověřit podle okolností v území. Připomínce je tedy v tomto bodě částečně vyhověno.

Pro plochy komerční (W) lze uvést, že pokud by byla snížena velikost prodejní plochy na velikost uvedenou v podání (tj. 400 resp. 1000 m²), nesplňovala by tyto podmínky řada z již existujících maloobchodních prodejen, které tvoří základ maloobchodní sítě, nacházejících se ve stabilizovaných plochách. Plochy komerční vybavenosti by při restriktivním stanovení maximální velikosti prodejní plochy nemohly plnit svoji předpokládanou funkci.

V podmínkách využití plochy veřejné vybavenosti (V) není maloobchod výslovně uveden. Lze jej však řadit mezi přípustné využití, které je definováno jako „využití související, podmiňující nebo využití sloužící záměrům hlavnímu využití“. Z tohoto lze vyvozovat, že případné maloobchodní využití, ačkoliv není jeho rozsah vyjádřen plošně, musí být pouze takového rozsahu, který odpovídá potřebám daného hlavního využití. Pro úplnost lze uvést, že v ploše veřejné vybavenosti (V) je taktéž možné, avšak až po naplnění hlavní funkce, umístit jiné funkční využití.

V plochách lehké výroby (E) odůvodnění výslovně stanovuje, že „regulativ směřuje k zachování smyslu uvedených ploch: plochy by měly mít charakter primárně produkční a skladovací a neměly by být vytěžovány pro čistě maloobchodní záměry. Ilustrativně popsáno, např. běžná provozovna typizovaného maloobchodu (Lidl, Billa, Albert apod.) by zde neměla být samostatně přípustná, zatímco např. sklad sanitárního zařízení a obkládacích materiálů ve spojení s prodejnou či předváděcími místnostmi pro zákazníky typově odpovídá záměrům plochy E.“ Jedná o specifický druh prodeje, u kterého se nepředpokládá, že bude vytvářet síť základní dostupnosti maloobchodu. Vzhledem k charakteru plochy, omezování velikosti prodejní plochy není vhodným nástrojem regulace.

Plochy výroby a skladování (P) nejsou určeny pro klasický maloobchodní prodej. Vzhledem k charakteru plochy, omezování velikosti prodejní plochy není vhodným nástrojem regulace.

Připomínka č.2

Vyhodnocení připomínky:

V rámci podání je uveden názor podatele, že návrh ÚPmB nevyužívá dostatečně možnosti usnadnění výstavby cyklistické infrastruktury, požaduje vymezení „klíčových cyklostezek“ jako veřejně prospěšné stavby a definoval místa pro bezpečné parkování kol na „klíčových přestupních uzlech“.

Úkolem územního plánu je vytvářet územní podmínky pro možnost umístění záměrů, nikoliv zajistit „bezproblémovou“ realizaci všech záměrů a znát podrobné technické provedení jednotlivých úseků. Obecně územní plán stanovuje základní koncepci rozvoje území obce, ochrany jeho hodnot, jeho plošného a prostorového uspořádání, uspořádání krajiny a koncepci veřejné infrastruktury a stanovuje podmínky pro využití území. Nový Územní plán města Brna (ÚPmB) pracuje s méně podrobným měřítkem hlavního výkresu 1:10 000, než tomu je u současného (1:5000).

K požadavku na zařazení cyklistické dopravy do hlavního využití ploch dopravní infrastruktury uvádíme:

Pro dokladování transparentnosti procesu vyhodnocení podání je uvedeno také mezitimní vyhodnocení připomínky z r. 2020:

Požadavku nebylo v roce 2020 vyhověno, protože: „V rámci stanovení podmínek využití ploch v kap. 6.2. a kap. 6.3.3.10 závazné textové části je umožněno umístění cyklistické infrastruktury ve všech plochách s rozdílným způsobem využití, přičemž v plochách dopravní infrastruktury D je jejich umístění přípustné.

Požadavek na zařazení pěší a cyklistické dopravy do hlavního využití ploch dopravní infrastruktury D, jehož součástí jsou především komunikace vyššího dopravního významu tvořící páteř základního komunikačního systému, neodpovídá charakteru a způsobu vymezení ploch s rozdílným způsobem využití. Toto je primárně umožněno v plochách veřejných prostranství, které slouží obsluze ploch dopravní a technickou infrastrukturou za současného umožnění průchodu a pohybu obyvatel, tedy v rámci této plochy s rozdílným způsobem využití je cyklistická infrastruktura součástí hlavního využití.

Jelikož však v rámci stanoviska dotčeného orgánu byla uplatněna podmínka k vedení cyklistické dopravy v souběhu s komunikacemi, bude v této souvislosti zpřesněna a doplněna výroková část i odůvodnění návrhu řešení. V této souvislosti je možné prověřit případnou úpravu znění podmínek využití ploch s rozdílným způsobem využití.“

Konečné vyhodnocení připomínky se vztahuje k výslednému řešení Návrhu nového ÚPmB: V rámci zpřesnění kap. 4.1 Dopravní infrastruktura a stanovení podmínek využití ploch v kap. 6.2. a kap. 6.3.3.10 závazné textové části je umožněno umístění pěší a cyklistické infrastruktury ve všech plochách s rozdílným způsobem využití, přičemž v plochách dopravní infrastruktury D je jejich umístění přípustné i jako hlavní využití.

Tímto je požadavek zohledněn.

Další jednotlivě uvedené požadavky jsou nad rámec podrobnosti zpracování územního plánu a níže uvádíme:

Ke stanovení podmínky povinné segregace pěší a cyklistické dopravy podél sběrných komunikací a zahájení výstavby až po dobudování propojení lokality se všemi sousedními městskými částmi samostatnými stezkami a chodníky uvádíme, že je tímto již předjímano konkrétní technické řešení vlastní realizace, aniž by byla ve všech skutečnostech známa reálná možnost v území, a ne vždy je možné z hlediska různých omezení a limitů tyto podmínky naplnit. Současně jakýkoliv záměr musí splňovat platné právní předpisy a normy.

V rámci územního plánu jsou vytvářeny územní podmínky pro možnost vedení v rámci ploch nebo koridorů. To, jakým způsobem bude možné uliční prostor uspořádat, případně propojení trasovat je předmětem dalších podrobnějších stupňů projektové dokumentace a podmínek vlastníka komunikace. Podrobnost měřítka zpracování výkresu 2.2 Souhrnný výkres dopravy neumožňuje grafické zobrazení požadavku zobrazení oddělených koridorů cyklistických a pěších tras.

Z tohoto důvodu nelze této podmínce z hlediska podrobnosti zpracování územně plánovací dokumentace vyhovět.

Z hlediska požadavku na zakreslení dalších cyklotras uvádíme, že v rámci cyklistické dopravy byl zvolen obecnější přístup.

Ve výkresu 2.2. Souhrnný výkres dopravy jsou vyznačeny „vybrané samostatné cyklotrasy“, kterými jsou zpřesněny záměry ze Zásad územního rozvoje Jihomoravského kraje. Ve výkresu odůvodnění O.6 Cyklistická doprava – schéma jsou k výše uvedenému jevu navíc vyznačeny

„vybrané pouliční cyklotrasy“, které naznačují možná vybraná propojení území města, která však již nejsou závazná a je možné je operativně upravovat nebo dále doplňovat.

Grafické předurčení cyklotras by se v rámci přípravy záměrů mohlo ukázat jako omezující v případě potřeby úpravy vedení trasy; odlišné řešení by mohlo vést ke změně územního plánu a tím neúměrnému prodloužení přípravy záměrů.

Z dlouhodobých zkušeností se toto ukázalo jako nevhodné a z tohoto důvodu bylo přistoupeno k vymezení koridorů zajišťujících návaznost na koridory dle textové části nadřazené územně plánovací dokumentace (Zásad územního rozvoje Jihomoravského kraje), které jsou územním plánem zpřesněny. Všem ostatním trasám je obecně umožněno jejich umístění ve všech plochách s rozdílným způsobem využití v rámci obecných podmínek využití území. Z tohoto důvodu nelze požadavku vyhovět.

Z hlediska požadavku vymezení „páteřních“ cyklistických stezek jako veřejně prospěšné stavby je nutno uvést, že nám v současné době není znám komplexní průběh všech cyklotras a cyklostezek na správním území města a z tohoto důvodu není možné vymezit přesný průmět všech záměrů. Současně byl z hlediska přípravy zvolen obecnější přístup, aby jakýkoliv nový záměr nevyžadoval změnu územního plánu. Z tohoto důvodu nelze požadavku vyhovět.

Pokud se jedná o požadavek na vybudování kapacitních míst a zařízení k bezpečnému odkládání kol u „klíčových železničních stanic a konečných tramvají“ či parkoviště pro kola, jedná se o záměry nad podrobnost územního plánu, jejich umístění je obecně přípustné v rámci doplňujícího nebo souvisejícího využití ve všech plochách s rozdílným způsobem využití a není nutné pro ně předjímat umístění a vymezení, potažmo vymezovat plochu jako veřejně prospěšnou stavbu. Pokud není znám konkrétní projekt, nelze s přesností stanovit dotčené pozemky, a tedy i vymezit jako veřejně prospěšné stavby. Z tohoto důvodu nelze požadavku vyhovět.

Připomínka č.4

Vyhodnocení připomínky:

- Zastoupení zeleně v různých typech ploch

Zastoupení zeleně v plochách s rozdílným způsobem využití je v návrhu nového ÚPmB řešeno stanovením povinného minimálního plošného zastoupení zeleně na rostlém terénu v plochách bydlení, v plochách smíšených obytných, v plochách rekreace, a v plochách zahrádek pro disponibilní pozemky stavebního záměru a pro plochu současně (od podmínky splnit zastoupení současně i pro funkční plochu bude upuštěno).

Pořizovatel bude také požadovat stanovit toto zastoupení v podmínkách využití území i pro plochu komerční vybavenosti - W. V případě ploch výroby a skladování (P) a lehké výroby (E) bude požadavek na minimální zastoupení zeleně doplněn do karet rozvojových lokalit těchto ploch.

Vámi navrhované řešení koeficientů zeleně se nejeví účelné z následujících důvodů:

Územní plán má stanovit základní koncepci rozvoje území obce, ochranu jeho hodnot, jeho plošného a prostorového uspořádání (tj. urbanistickou koncepci), uspořádání krajiny a koncepci veřejné infrastruktury, vymezit zastavěné území, plochy a koridory, zejména zastavitelné plochy a plochy přestavby, veřejně prospěšné stavby a veřejně prospěšná opatření a územní rezervy. A stanovit podmínky pro využívání těchto ploch a koridorů. Posláním územních plánů je stanovit pravidla udržitelného rozvoje a využívání území, nikoliv regulace jednotlivých pozemků. Územní plán nesmí obsahovat podrobnosti náležejícím svým obsahem regulačnímu plánu nebo územním rozhodnutím. Lze pořídit územní plán s těmito regulačními prvky, ale tato skutečnost musí být v rozhodnutí zastupitelstva o pořízení nebo zadání územního plánu výslovně uvedena.

Regulace v podrobnosti na jednotlivé druhy vegetačních prvků, kultivar, či materiálové provedení povrchů jednotlivých vegetačních prvků není v podrobnosti, která náleží územnímu plánu. Problematické se jeví aplikování tohoto principu v praxi, při posuzování záměru při vydání závazného stanoviska orgánu územního plánování a také následný monitoring těchto podmínek.

Návrh nového územního plánu navrhuje odlišnou koncepci, která však také stanovuje podíl nezastavěné plochy ve vztahu k celkové ploše pozemku, rostlého terénu umožňující vsak

dešťové vody. Minimální plošné zastoupení zeleně na terénu není nutné dodržet pouze v odůvodněných případech.

Pořizovatel však udělí pokyn problematiku stanovení minimálního plošného zastoupení zeleně prověřit a upravit.

- Ochrana zeleně v jiných plochách s RZV

Z důvodů zvoleného měřítko výkresů a podrobnosti Územního plánu byla stanovena minimální velikost plochy RZV na 0,5 ha (5 000 m²) a v níže definovaných případech na 0,2 ha (2 000 m²) v souladu s ustanovením § 3 odst. 1 vyhlášky č. 501/2006 Sb. Ve výjimečných případech, pokud si to vymezení a koncepce Územního plánu vyžaduje, jsou zobrazované plochy RZV menší. Takto zvolená velikost ploch RZV vychází z principu koncepce a měřítko výkresů, kde kresba nemůže zachycovat nepřiměřený detail. Pokud existují pozemky stejného účelu využití, ale tvoří plochu podměrečnou, tj. menší než 0,5 ha, jsou zpravidla agregovány do jiných ploch RZV s jiným využitím. Tato skutečnost vychází také z projednaného konceptu územního plánu. V textové části odůvodnění je uvedeno, že plochami, které jsou vymezované ve velikosti 0,2-0,5 ha jsou plochy městské a krajinné zeleně, zvláště pak pro plochy městské zeleně uvedené ve Vyhlášce o zeleni města Brna (Nejvýznamnější plochy městské zeleně).

Pořizovatel je názoru, že vzhledem k výše uvedenému je agregovaná zeleň v rámci jiných ploch nedostatečně chráněna ve vztahu k umístování záměrů, udělí tedy pokyn doplnit obecný regulativ, který tuto skutečnost ošetří. Dále jsou uděleny pokyny na základě připomínek a námitek k návrhu ÚPmB konkrétní plochy zeleně z aktuálně platného ÚPmB vymezit, pokud budou graficky čitelné v měřítku hlavního výkresu.

- Vymezení ploch přírodních

Hlavní výkres návrhu nového územního plánu obsahuje grafické vyznačení prvků systému ÚSES (biokoridory a biocentra) a současně také vymezené plochy přírodní (plochy lesní a plochy krajinné zeleně).

Zvláště chráněná území, Evropsky významné lokality a registrované významné krajinné prvky jsou pro potřeby územního plánování obsaženy jako limit využití území (od poskytovatelů údajů) v územně analytických podkladech. Jejich přímá ochrana vyplývá z jiné legislativy, především zákona č. 114/1992 Sb. o ochraně přírody a krajiny. Nebudou tedy závazně vymezeny v hlavním výkrese, ale obsaženy jsou ve výkrese koordinačním (M1:10 000, grafická část odůvodnění).

- Předepsání izolační zeleně

V dokumentu Vyhodnocení vlivu na udržitelný rozvoj území je v kapitole A.VII.12 Kumulativní a synergické vlivy uvedeno:

V této souvislosti nebylo identifikováno synergické resp. kumulativní spolupůsobení vymezených rozvojových zón s územním soustředěním ploch výroby vůči plochám bydlení v souvisejícím území z důvodů vhodného zasazení ploch průmyslu v jednotlivých případech z hlediska vzdáleností k chráněným objektům, možnostem dopravního napojení ploch výroby a vhodného členění funkcí v území umožňujícího odclonění rezidenčních zón od zón výrobních plochami s možnostmi umístění jiné než rezidenční zástavby např. plochy smíšené, veřejná prostranství, izolační zeleň nebo občanská vybavenost. Zároveň návrh ÚP stanovuje regulativy využití ploch průmyslové výroby a lehké výroby tak, aby tyto nepredisponovaly negativní vliv působící na vlastní vymezenou plochu. Umístované záměry je třeba prověřit jednotlivě v rámci navazujících fází projektové přípravy.

Pořizovatel doporučí řešit problematiku izolační zeleně na rozhraní případných možných konfliktních hranicích ploch v rámci jednotlivých karet rozvojových lokalit a zpracovat následující cílená opatření:

Při zastavování ploch výroby v návaznosti na volnou krajinu je třeba dbát na vhodné zapojení ploch do krajiny prostřednictvím pásů izolační zeleně na rozhraní zastavitelného území a volné krajiny.

- Modrozelená infrastruktura

Všechna vedení technické infrastruktury a prvků modrozelené infrastruktury jako součást veřejně prospěšné infrastruktury jsou z hlediska jejich prostorové koordinace rovnocenná. Tomuto požadavku tedy nelze vyhovět. V kapitole 4.2 Technická infrastruktura (závazné textové části) je uvedeno, že v zastavěném území města se síť technické infrastruktury

zpravidla umísťují do společných tras nebo do souběhu se stávajícími trasami technické a dopravní infrastruktury. Ve veřejných prostranstvích je nutné koordinovat všechny prvky zde umísťované. Důležitým hlediskem při posuzování priorit jednotlivých součástí veřejných prostranství při jejich koordinaci je celkový pohled na provoz a fungování města. Při návrhu tras technické infrastruktury je důležité sdružování sítí do koridorů a jejich účelné prostorové uspořádání.

Pro všechny navržené trasy technické infrastruktury je závazné jejich směrové vedení. Upřesnění tras, polohy objektů a zařízení, určení místa napojení, způsobu technického provedení a vedení přípojných tras bude provedeno při zpracování podrobnější územně plánovací nebo projektové dokumentace, a to za podmínek obecně závazných právních předpisů.

Připomínka č.5

Vyhodnocení připomínky:

Řešení dopravy v klidu v návrhu územního plánu vychází z příslušných právních předpisů (viz kap. 5.8.1.1. textové části odůvodnění). Vyhláška č. 501/2006 Sb., provádějící stavební zákon stanoví, že pro každou stavbu je nutno vybudovat parkovací a odstavná stání v počtu dle ČSN 73 6110, kap. 14.1). která stanoví vzorec, do nějž jako významný (ovšem nikoli jediný) parametr vstupuje součinitel vlivu stupně automobilizace, přičemž tento má být dle ČSN 73 6110 převzat z územně plánovací dokumentace. Tento územní plán tedy cílový koeficient vlivu stupně automobilizace stanoví, a to rozdílně podle části města, kdy nižší hodnota (tedy nižší požadovaný minimální počet parkovacích a odstavných stání) je stanovena pro lokality uvnitř Velkého městského okruhu s nežádoucím zavlékáním vyššího počtu automobilů. Tři pásma uvnitř VMO jsou zvolena z potřeby odlišit zvláštní charakter historického jádra města a zmenšit rozdíl koeficientu na administrativně určené hranici. Hranice pásem jsou určeny dle možností významnou ulicí, resp. komunikací, v případě její absence zelenými plochami oddělovajícími části města. Zásadně hranice nevede plochami pro výstavbu budov, a to pro zamezení sporů při přesahu stavebního záměru do více pásem. Stávající ČSN 73 6110 stanoví, že ve výpočtu se jako nejmenší hodnota součinitel vlivu stupně automobilizace použije 1,0 (400 aut na 1000 obyvatel) – toto spodní omezení nelze s ohledem na aktuální trendy v náhledu na parkování považovat za dlouhodobě udržitelné a lze předpokládat, že bude v blízké době výrazně sníženo.



mmb1es7738bcd1

Došlo: 28-05-2020

Č.j. MMB: 0233897
Příl.:

853

MAGISTRÁT MĚSTA BRNA
ODBOR ÚZEMNÍHO PLÁNOVÁNÍ
A ROZVOJE

PODÁNÍ K NÁVRHU

Návrh Územního plánu města Brna

Podatel	
Typ subjektu:	Fyzická osoba
Příjmení, jméno:	Datum narození:
Adresa / sídlo:	
Kontakt:	Email: Telefon:

1	<p>Připomínka</p> <p>Dostupné malé obchody Návrh ÚPmB obsahuje začlenění maloobchodu do většiny stavebních ploch, zároveň maloobchod nedostatečně reguluje a v rozporu s deklarovanou koncepcí nepodporuje rozptýlenou síť dobře dostupných maloobchodů jako součást města krátkých vzdáleností. Navrhují proto, aby:</p> <ul style="list-style-type: none"> • využití pro maloobchod v plochách pro bydlení (B), smíšených obytných (C) a v plochách komerční vybavenosti (W) bylo omezeno prodejní plochou do 400 m² a počtem parkovacích stání do 10, • využití pro maloobchod v plochách smíšených obytných (C) a plochách komerční vybavenosti (W) bylo do 1.000 m² prodejní plochy a bylo podmíněno realizací v patrových objektech s polyfunkčním využitím a při současném integrování parkování o max. 30 parkovacích stáních, • využití pro maloobchod v plochách veřejné vybavenosti (V), plochách výroby a skladování (P) a plochách lehké výroby (E) bylo podmíněně přípustné do 200 m² prodejní plochy, pokud není realizován v samostatném objektu. 	1
2	<p>Připomínka</p> <p>Podpora pěší a cyklo dopravy ÚPmB nevyužívá dostatečně možnosti usnadnění výstavby cyklistické infrastruktury, a to mj. tím, že by požadoval napojení rozvojových lokalit na síť komunikací pro nemotorovou dopravu, klíčové cyklostezky vymezil jako veřejně prospěšné stavby či definoval místa a zařízení k bezpečnému parkování kol na klíčových přestupních uzlech. Navrhují proto, aby:</p> <ul style="list-style-type: none"> • hlavním využitím ploch dopravní infrastruktury (D) bylo i využití pro pěší a cyklistickou dopravu, • povinnou součástí navrhovaných pozemních komunikací definovaných jako sběrné byly stavebně oddělené koridory zvláště pro cyklistickou dopravu a pěší dopravu, • všechny lokality s počtem reálných nebo očekávaných uživatelů nad 1.500 osob obsahovaly v kartě lokality podmínku stanovující, že výstavbu v lokalitě je možné zahájit až po vybudování dopravního propojení lokality se všemi sousedními městskými částmi samostatnými cyklostezkami a chodníky, a to stavebně oddělenými od motorové dopravy a vedenými ve směrově i výškově nejpřímější stopě, • grafická část ÚPmB 2.2 Souhrnný výkres dopravy obsahovala také síť páteřních cyklostezek (zejména těch sloužících k propojení jednotlivých městských částí s centrem města nebo jednotlivých městských částí mezi sebou), nikoliv pouze cyklotrasy, • páteřní cyklostezky tam, kde jejich realizaci brání chybějící veřejný pozemek, byly vymezeny jako veřejně prospěšné stavby, • u klíčových železničních stanic a konečných tramvaje (například žel. stanice a zastávky Brno hl.n., Slatina, Chrlice, Starý Lískovec, Řečkovice a Královo Pole, konečné tramvaje Obřany, Líšeň - Holzova, Kamechy, Bosonohy, Přízřenice) byla stanovena podmínka vybudování kapacitních míst a zařízení k bezpečnému odkládání jízdních kol (bike and ride) a tam, kde jejich realizaci brání chybějící veřejný pozemek, byly vymezeny jako veřejně prospěšné stavby. 	2

Připomínka**Veřejný prostor**

V zájmu zvýšení využitelnosti veřejných prostranství pro pěší, cyklisty i zeleň by měl ÚPmB u novostaveb stanovit povinnost umístění odstavných stání mimo veřejná prostranství (tj. stání pro odstavení vozidla v době, kdy se nepoužívá). V oblastech s dobrou dostupností veřejnou dopravou je pak potřeba přizpůsobit minimální počet odstavných a parkovacích stání.

Navrhuji proto, aby v kap. 4.1 Dopravní infrastruktura bylo stanoveno, že:

- odstavná stání se v zastavitelných plochách a v případě novostaveb ve stabilizovaných plochách zřizují mimo veřejná prostranství a s výjimkou rodinných domů v podzemních podlažích budov,
- v místech dobré dostupnosti kolejové dopravy pěší docházkou (ve vzdálenosti do 150 metrů) se součinitel vlivu stupně automobilizace redukuje na poloviční hodnotu součinitele příslušného pásma.

5

5

Ochrana zeleně

Návrh ÚPmB vágně a nedostatečně stanovuje zastoupení zeleně v různých funkčních typech ploch. Také oslabuje ochranu malých, ale významných ploch zeleně ve stabilizovaných plochách tím, že je absorbuje do jiných funkčních typů ploch. Návrh ÚPmB nezajišťuje dostatečnou ochranu přírodně cenných území, ani dostatečné vytváření prostoru pro zeleň v nové zástavbě, a to včetně ochrany nových ploch k bydlení před zátěží ze sousedních ploch výroby a skladování.

Navrhují proto, aby:

- územní plán definoval koeficient zeleně (KZ), a to následovně:

Koeficient zeleně (KZ) udává poměr nezpevněné plochy osázené vegetací a umožňující vsakování dešťové vody na terénu vůči ploše pozemku. KZ je závazný jak pro disponibilní pozemek pro stavební záměr, tak pro celou jednotlivou funkční plochu. Do koeficientu lze jako nezpevněnou plochu osázenou vegetací náhradním způsobem započíst:

- $\frac{1}{3}$ plochy osázených a funkčních vegetačních střech o mocnosti souvrství do 0,3 m,
- $\frac{1}{2}$ plochy osázených a funkčních vegetačních střech o mocnosti souvrství nad 0,3 m,
- 80 % plochy osázených a funkčních vegetačních střech o mocnosti souvrství nad 1 m,
- plochu povrchu umožňujícího plnohodnotné vsakování okolo vzrostlých stromů ve zpevněných plochách (mříž, půda, půda s mulčem; nikoli dlažba atp.),
- 5 m² za každý strom ve zpevněné ploše s malou korunou (druh/kultivar s celkovou výškou do 8 m v dospělosti) a dostatečným objemem prokořenitelného prostoru,
- 20 m² za každý strom ve zpevněné ploše se střední korunou (druh/kultivar s celkovou výškou do 15 m v dospělosti) a dostatečným objemem prokořenitelného prostoru,
- 40 m² za každý strom ve zpevněné ploše s velkou korunou (druh/kultivar s celkovou výškou nad 15 m v dospělosti) a dostatečným objemem prokořenitelného prostoru,
- 5 m² za každý běžný metr fasád upravených a využitých pro pnutí popínavých dřevin nebo treláží či pergol na ozeleněných střechách při zajištění dostatečného prokořenitelného prostoru pro dané dřeviny.

Náhradním způsobem je možné započtením nahradit pouze:

- $\frac{1}{4}$ požadované plochy KZ v případě samostatně stojících rodinných domů,
- $\frac{1}{2}$ požadované plochy KZ u ostatních staveb,
- celou požadovanou plochu pouze výjimečně ve stávající kompaktní blokové zástavbě ve stabilizovaných plochách tam, kde jiným způsobem prokazatelně není možné dosáhnout existujícího urbanistického charakteru (např. v zástavbě nároží bloků a v případě nerovnoměrné parcelace)

- koeficient zeleně byl pro jednotlivé struktury zástavby stanoven následovně:

- kompaktní: 0,3 pro stabilizované plochy a 0,5 pro zastavitelné plochy
- volná: 0,6
- rezidenční nízkopodlažní: 0,5
- areálová: 0,4
- omezená: 0,8
- plochy bez zástavby: 0,9

- plochy nad 2 000 m², které byly definovány územním plánem z r. 1994 jako plochy zeleně (ZP či ZO) a které jsou v Návrhu ÚPmB součástí jiných typů ploch, byly vymezeny jako samostatné plochy městské zeleně (Z); jedná se např. o plochy kolem Komenského nám.

(Červeného kostela), alej na tř. Jaroše, vnitroblok u mateřské školy Chodská 15 a desítky dalších zelených plácků, parčíků či vnitrobloků,

- byly v hlavním výkresu vymezeny plochy přírodní se způsobem využití podle § 16 vyhlášky č. 501/2006 Sb., o obecných požadavcích na využívání území, zejména biocentra, zvláště chráněná území, evropsky významné lokality a registrované významné krajinné prvky, a tím byla zajištěna jejich ochrana,

- v kartách lokalit, kde sousedí plochy pro výrobu (E – plochy lehké výroby, P – plochy výroby a skladování) a plochy pro bydlení (B – plochy bydlení, C – plochy smíšené obytné), byla doplněna podmínka předchozí či souběžné realizace pásu izolační zeleně (vzrostlé zeleně o pásu šířky min. 10 m nebo rozloze min. 20 % rozlohy plochy výroby) podél sousedících hranic těchto ploch,

- v obecných zásadách technické infrastruktury bylo stanoveno, že při návrhu tras technické infrastruktury budou sítě sdružovány do koridorů pro dosažení účelného prostorového uspořádání a vytvoření prostoru pro realizaci modrozelené infrastruktury v uličním profilu; a dále, že v územích, která nejsou v současné době plynofikována, mají ostatní vedení a prvky modrozelené infrastruktury prioritu před budováním nového nízkotlakého rozvodu plynu.

V dne	Podpis
Vyplněný formulář zašlete na níže uvedenou adresu: Magistrát města Brna, Odbor územního plánování a rozvoje, Kounicova 67, 601 67 Brno	

MMB/0233897/2020

Připomínka č.1

Vyhodnocení připomínky:

Podatel požaduje, aby v plochách bydlení, smíšených obytných a komerční vybavenosti byla omezena velikost prodejní plochy na 400 m² a počet parkovacích míst na 10 stání. Při realizaci integrovaného parkování do 30 stání pak v rámci patrových objektů v plochách komerční vybavenosti a v plochách smíšených obytných podmíněn připustit až 1 000 m² prodejní plochy. V plochách veřejné vybavenosti, výroby a skladování a lehké výroby podmíněně připustit 200 m² prodejní plochy, pokud není maloobchod realizován v samostatném objektu. Mezi docházkovou vzdáleností maloobchodu a maximální velikostí prodejní plochy maloobchodu nelze spatřovat příčinnou souvislost. Stanovení maximální velikosti prodejní plochy nepředurčuje vzdálenost mezi jednotlivými prodejny. Snížení maximální velikosti prodejní plochy nezaručuje zlepšení časové dostupnosti maloobchodu. Pro dostupnost maloobchodu je proto podstatnější adekvátní rozmístění ploch s rozdílným způsobem využití, které umístění maloobchodu umožňují. Stanovení dané maximální velikosti prodejních ploch (a případné stanovení podmínek pro jejich umístění) je věcí odborného posouzení zpracovatele návrhu územního plánu, které vychází z reálií a odborné úvahy (viz např. plochy C). Obecně lze konstatovat, že požadavek na vyloučení maloobchodu s prodejní plochou větších než 400 resp. 1000 m² plochy nepřiměřeně zhoršuje podmínky pro vyváženou a rozmanitou síť maloobchodu, a to zejména pro ty skupiny zákazníků s rozdílnými vzorci nákupního chování, které prodejny většího plošného formátu preferují, což je v konečném důsledku v rozporu s koncepcí krátkých vzdáleností, na kterou je poukazováno. Požadavek na přísné omezení prodejní plochy nepřiměřeně snižuje potenciál k tomu určených ploch, tj. zejména ploch obytně smíšených (C) a ploch komerční vybavenosti (W). V neposlední řadě je také nutné nastavením regulativů sledovat požadavek zadání územního plánu na vytvoření široké škály možností a forem komerce v rovnoměrném zastoupení na území města.

Při hodnocení přísnosti regulativu určujícího maximální velikost prodejních ploch je nutné mít na zřeteli také ustanovení návrhu územního plánu, které stanoví, že „prodejní plochou se rozumí hrubá podlažní plocha maloobchodního zařízení, kde při prodeji zboží dochází ke kontaktu se zákazníkem (nikoli tedy sklady, komunikace, související administrativní plochy ani nezbytná příslušenství). Maloobchodním zařízením se pak v tomto kontextu rozumí jedna prodejna nebo soubor všech prodejen v rámci jednoho záměru nebo v rámci jednoho funkčně propojeného celku, popř. jako součást též plocha vně prodejny, navazující na budovu a sloužící k výše popsanému způsobu využití.“ Z výše uvedeného plyne, že je-li v rámci jednoho objektu umístováno více prodejních jednotek, jejich prodejní plochy se počítají. Nastavení regulativu příliš přísně by proto mělo za následek nemožnost umístění více (i relativně malých prodejních jednotek) v rámci jednoho záměru.

K připomínce lze také uvést, že počty parkovacích míst a stání jsou dány příslušnými předpisy a normami. Územnímu plánu nepřísluší jejich rozsah stanovovat. Jedná se o podrobnost nad rámec územního plánu.

U jednotlivých ploch s rozdílným způsobem využití lze, kromě výše uvedeného, doplnit následující:

V plochách smíšených obytných (C) je stanovena maximální velikost prodejní plochy 1 500 m². Stanovení této hranice je řádně odůvodněno v Odůvodnění pro první veřejné projednání (str. 259), a to následovně: „Využití pro maloobchod v hlavním využití je omezeno prodejní plochou do 1500 m²; při projednání konceptu byla uvedena prodejní plocha do 1000 m². Při změně velikosti výměry vycházel zpracovatel z nedávno provedeného průzkumu maloobchodního prodeje a z vlastního šetření prodejních ploch největších maloobchodních řetězců (zejména supermarketů a diskontní prodejny), ze kterých je zřejmé, že průměrná

velikost standardních typických prodejen maloobchodu se sice v průměru pohybuje v rozmezí 800-1200 m², ovšem v hustě obydlených oblastech prodejny klasických maloobchodních řetězců dosahují prodejní plochy 1500 m². Údaj byl tedy změněn v souladu se zjištěními z reality. "Maloobchod nad 1500 m² (avšak do 5000 m²) prodejní plochy lze realizovat pouze v patrových objektech při současném integrování parkování v objektu a jiné využití, pokud je zachována polyfunkčnost v ploše a využití je slučitelné s využitím navazujícího území.

V návrhu ÚPmB také byla stanovena na základě průzkumu zpracovatele maximální přípustná prodejní plocha maloobchodu 1 500 m² v plochách bydlení (B). Při projednávání návrhu ÚPmB projevila veřejnost obavu z neúměrně rozsáhlých prodejen při nevhodné lokalizaci. Tvůrci územního plánu námitkám vyšli vstříc, s tím, že prodejní plocha bude snížena na 1 000 m² a pro větší prodejnu (do 1500 m²) je třeba doložit vhodnost situačního řešení podle okolností v území. Pro ověření stanoveného údaje lze použít řetězce Lidl, Albert, Billa a Penny typu supermarket, jejichž průměrná prodejní plocha je asi 900 m² (rozptyl velikosti jednotlivých prodejen je přitom ovšem značný, pohybuje se od 500 m² až po 2 000 m²). Prodejní plocha tvoří velkou většinu (odborným odhadem cca 80 %), celkové výměry objektu. Stanovená velikost 1 000 m² prodejní plochy tak odpovídá běžným supermarketům výše uvedených řetězců, neznemožňuje tedy realizaci běžného občanského vybavení v území; větší provozovny je pak třeba prověřit podle okolností v území. Připomínce je tedy v tomto bodě částečně vyhověno.

Pro plochy komerční (W) lze uvést, že pokud by byla snížena velikost prodejní plochy na velikost uvedenou v podání (tj. 400 resp. 1000 m²), nesplňovala by tyto podmínky řada z již existujících maloobchodních prodejen, které tvoří základ maloobchodní sítě, nacházejících se ve stabilizovaných plochách. Plochy komerční vybavenosti by při restriktivním stanovení maximální velikosti prodejní plochy nemohly plnit svoji předpokládanou funkci.

V podmínkách využití plochy veřejné vybavenosti (V) není maloobchod výslovně uveden. Lze jej však řadit mezi přípustné využití, které je definováno jako „využití související, podmiňující nebo využití sloužící záměrům hlavnímu využití“. Z tohoto lze vyvozovat, že případné maloobchodní využití, ačkoliv není jeho rozsah vyjádřen plošně, musí být pouze takového rozsahu, který odpovídá potřebám daného hlavního využití. Pro úplnost lze uvést, že v ploše veřejné vybavenosti (V) je taktéž možné, avšak až po naplnění hlavní funkce, umisťovat jiné funkční využití.

V plochách lehké výroby (E) odůvodnění výslovně stanovuje, že „regulativ směřuje k zachování smyslu uvedených ploch: plochy by měly mít charakter primárně produkční a skladovací a neměly by být vytěžovány pro čistě maloobchodní záměry. Ilustrativně popsáno, např. běžná provozovna typizovaného maloobchodu (Lidl, Billa, Albert apod.) by zde neměla být samostatně přípustná, zatímco např. sklad sanitárního zařízení a obkládacích materiálů ve spojení s prodejnou či předváděcími místnostmi pro zákazníky typově odpovídá záměrům plochy E.“ Jedná o specifický druh prodeje, u kterého se nepředpokládá, že bude vytvářet síť základní dostupnosti maloobchodu. Vzhledem k charakteru plochy, omezování velikosti prodejní plochy není vhodným nástrojem regulace.

Plochy výroby a skladování (P) nejsou určeny pro klasický maloobchodní prodej. Vzhledem k charakteru plochy, omezování velikosti prodejní plochy není vhodným nástrojem regulace.

Připomínka č.2

Vyhodnocení připomínky:

V rámci podání je uveden názor podatele, že návrh ÚPmB nevyužívá dostatečně možnosti usnadnění výstavby cyklistické infrastruktury, požaduje vymezení „klíčových cyklostezek“ jako veřejně prospěšné stavby a definoval místa pro bezpečné parkování kol na „klíčových přestupních uzlech“.

Úkolem územního plánu je vytvářet územní podmínky pro možnost umístění záměrů, nikoliv zajistit „bezproblémovou“ realizaci všech záměrů a znát podrobné technické provedení jednotlivých úseků. Obecně územní plán stanovuje základní koncepci rozvoje území obce, ochrany jeho hodnot, jeho plošného a prostorového uspořádání, uspořádání krajiny a koncepci veřejné infrastruktury a stanovuje podmínky pro využití území. Nový Územní plán města Brna (ÚPmB) pracuje s méně podrobným měřítkem hlavního výkresu 1:10 000, než tomu je u současného (1:5000).

K požadavku na zařazení cyklistické dopravy do hlavního využití ploch dopravní infrastruktury uvádíme:

Pro dokladování transparentnosti procesu vyhodnocení podání je uvedeno také mezitimní vyhodnocení připomínky z r. 2020:

Požadavku nebylo v roce 2020 vyhověno, protože: „V rámci stanovení podmínek využití ploch v kap. 6.2. a kap. 6.3.3.10 závazné textové části je umožněno umístění cyklistické infrastruktury ve všech plochách s rozdílným způsobem využití, přičemž v plochách dopravní infrastruktury D je jejich umístění přípustné.

Požadavek na zařazení pěší a cyklistické dopravy do hlavního využití ploch dopravní infrastruktury D, jehož součástí jsou především komunikace vyššího dopravního významu tvořící páteř základního komunikačního systému, neodpovídá charakteru a způsobu vymezení ploch s rozdílným způsobem využití. Toto je primárně umožněno v plochách veřejných prostranství, které slouží obsluze ploch dopravní a technickou infrastrukturou za současného umožnění průchodu a pohybu obyvatel, tedy v rámci této plochy s rozdílným způsobem využití je cyklistická infrastruktura součástí hlavního využití.

Jelikož však v rámci stanoviska dotčeného orgánu byla uplatněna podmínka k vedení cyklistické dopravy v souběhu s komunikacemi, bude v této souvislosti zpřesněna a doplněna výroková část i odůvodnění návrhu řešení. V této souvislosti je možné prověřit případnou úpravu znění podmínek využití ploch s rozdílným způsobem využití.“

Konečné vyhodnocení připomínky se vztahuje k výslednému řešení Návrhu nového ÚPmB: V rámci zpřesnění kap. 4.1 Dopravní infrastruktura a stanovení podmínek využití ploch v kap. 6.2. a kap. 6.3.3.10 závazné textové části je umožněno umístění pěší a cyklistické infrastruktury ve všech plochách s rozdílným způsobem využití, přičemž v plochách dopravní infrastruktury D je jejich umístění přípustné i jako hlavní využití.

Tímto je požadavek zohledněn.

Další jednotlivě uvedené požadavky jsou nad rámec podrobnosti zpracování územního plánu a níže uvádíme:

Ke stanovení podmínky povinné segregace pěší a cyklistické dopravy podél sběrných komunikací a zahájení výstavby až po dobudování propojení lokality se všemi sousedními městskými částmi samostatnými stezkami a chodníky uvádíme, že je tímto již předjímano konkrétní technické řešení vlastní realizace, aniž by byla ve všech skutečnostech známa reálná možnost v území, a ne vždy je možné z hlediska různých omezení a limitů tyto podmínky naplnit. Současně jakýkoliv záměr musí splňovat platné právní předpisy a normy.

V rámci územního plánu jsou vytvářeny územní podmínky pro možnost vedení v rámci ploch nebo koridorů. To, jakým způsobem bude možné uliční prostor uspořádat, případně propojení trasovat je předmětem dalších podrobnějších stupňů projektové dokumentace a podmínek vlastníka komunikace. Podrobnost měřítka zpracování výkresu 2.2 Souhrnný výkres dopravy neumožňuje grafické zobrazení požadavku zobrazení oddělených koridorů cyklistických a pěších tras.

Z tohoto důvodu nelze této podmínce z hlediska podrobnosti zpracování územně plánovací dokumentace vyhovět.

Z hlediska požadavku na zakreslení dalších cyklotras uvádíme, že v rámci cyklistické dopravy byl zvolen obecnější přístup.

Ve výkresu 2.2. Souhrnný výkres dopravy jsou vyznačeny „vybrané samostatné cyklotrasy“, kterými jsou zpřesněny záměry ze Zásad územního rozvoje Jihomoravského kraje. Ve výkresu odůvodnění O.6 Cyklistická doprava – schéma jsou k výše uvedenému jevu navíc vyznačeny

„vybrané pouliční cyklotrasy“, které naznačují možná vybraná propojení území města, která však již nejsou závazná a je možné je operativně upravovat nebo dále doplňovat.

Grafické předurčení cyklotras by se v rámci přípravy záměrů mohlo ukázat jako omezující v případě potřeby úpravy vedení trasy; odlišné řešení by mohlo vést ke změně územního plánu a tím neúměrnému prodloužení přípravy záměrů.

Z dlouhodobých zkušeností se toto ukázalo jako nevhodné a z tohoto důvodu bylo přistoupeno k vymezení koridorů zajišťujících návaznost na koridory dle textové části nadřazené územně plánovací dokumentace (Zásad územního rozvoje Jihomoravského kraje), které jsou územním plánem zpřesněny. Všem ostatním trasám je obecně umožněno jejich umístění ve všech plochách s rozdílným způsobem využití v rámci obecných podmínek využití území. Z tohoto důvodu nelze požadavku vyhovět.

Z hlediska požadavku vymezení „páteřních“ cyklistických stezek jako veřejně prospěšné stavby je nutno uvést, že nám v současné době není znám komplexní průběh všech cyklotras a cyklostezek na správním území města a z tohoto důvodu není možné vymezit přesný průmět všech záměrů. Současně byl z hlediska přípravy zvolen obecnější přístup, aby jakýkoliv nový záměr nevyžadoval změnu územního plánu. Z tohoto důvodu nelze požadavku vyhovět.

Pokud se jedná o požadavek na vybudování kapacitních míst a zařízení k bezpečnému odkládání kol u „klíčových železničních stanic a konečných tramvají“ či parkoviště pro kola, jedná se o záměry nad podrobnost územního plánu, jejich umístění je obecně přípustné v rámci doplňujícího nebo souvisejícího využití ve všech plochách s rozdílným způsobem využití a není nutné pro ně předjímat umístění a vymezení, potažmo vymezovat plochu jako veřejně prospěšnou stavbu. Pokud není znám konkrétní projekt, nelze s přesností stanovit dotčené pozemky, a tedy i vymezit jako veřejně prospěšné stavby. Z tohoto důvodu nelze požadavku vyhovět.

Připomínka č.4

Vyhodnocení připomínky:

- Zastoupení zeleně v různých typech ploch

Zastoupení zeleně v plochách s rozdílným způsobem využití je v návrhu nového ÚPmB řešeno stanovením povinného minimálního plošného zastoupení zeleně na rostlém terénu v plochách bydlení, v plochách smíšených obytných, v plochách rekreace, a v plochách zahrádek pro disponibilní pozemky stavebního záměru a pro plochu současně (od podmínky splnit zastoupení současně i pro funkční plochu bude upuštěno).

Pořizovatel bude také požadovat stanovit toto zastoupení v podmínkách využití území i pro plochu komerční vybavenosti - W. V případě ploch výroby a skladování (P) a lehké výroby (E) bude požadavek na minimální zastoupení zeleně doplněn do karet rozvojových lokalit těchto ploch.

Vámi navrhované řešení koeficientů zeleně se nejeví účelné z následujících důvodů:

Územní plán má stanovit základní koncepci rozvoje území obce, ochranu jeho hodnot, jeho plošného a prostorového uspořádání (tj. urbanistickou koncepci), uspořádání krajiny a koncepci veřejné infrastruktury, vymezit zastavěné území, plochy a koridory, zejména zastavitelné plochy a plochy přestavby, veřejně prospěšné stavby a veřejně prospěšná opatření a územní rezervy. A stanovit podmínky pro využívání těchto ploch a koridorů. Posláním územních plánů je stanovit pravidla udržitelného rozvoje a využívání území, nikoliv regulace jednotlivých pozemků. Územní plán nesmí obsahovat podrobnosti náležejícím svým obsahem regulačnímu plánu nebo územním rozhodnutím. Lze pořídit územní plán s těmito regulačními prvky, ale tato skutečnost musí být v rozhodnutí zastupitelstva o pořízení nebo zadání územního plánu výslovně uvedena.

Regulace v podrobnosti na jednotlivé druhy vegetačních prvků, kultivar, či materiálové provedení povrchů jednotlivých vegetačních prvků není v podrobnosti, která náleží územnímu plánu. Problematické se jeví aplikování tohoto principu v praxi, při posuzování záměru při vydání závazného stanoviska orgánu územního plánování a také následný monitoring těchto podmínek.

Návrh nového územního plánu navrhuje odlišnou koncepci, která však také stanovuje podíl nezastavěné plochy ve vztahu k celkové ploše pozemku, rostlého terénu umožňující vsak

dešťové vody. Minimální plošné zastoupení zeleně na terénu není nutné dodržet pouze v odůvodněných případech.

Pořizovatel však udělí pokyn problematiku stanovení minimálního plošného zastoupení zeleně prověřit a upravit.

- Ochrana zeleně v jiných plochách s RZV

Z důvodů zvoleného měřítko výkresů a podrobnosti Územního plánu byla stanovena minimální velikost plochy RZV na 0,5 ha (5 000 m²) a v níže definovaných případech na 0,2 ha (2 000 m²) v souladu s ustanovením § 3 odst. 1 vyhlášky č. 501/2006 Sb. Ve výjimečných případech, pokud si to vymezení a koncepce Územního plánu vyžaduje, jsou zobrazované plochy RZV menší. Takto zvolená velikost ploch RZV vychází z principu koncepce a měřítko výkresů, kde kresba nemůže zachycovat nepřiměřený detail. Pokud existují pozemky stejného účelu využití, ale tvoří plochu podměrečnou, tj. menší než 0,5 ha, jsou zpravidla agregovány do jiných ploch RZV s jiným využitím. Tato skutečnost vychází také z projednaného konceptu územního plánu. V textové části odůvodnění je uvedeno, že plochami, které jsou vymezované ve velikosti 0,2-0,5 ha jsou plochy městské a krajinné zeleně, zvláště pak pro plochy městské zeleně uvedené ve Vyhlášce o zeleni města Brna (Nejvýznamnější plochy městské zeleně).

Pořizovatel je názoru, že vzhledem k výše uvedenému je agregovaná zeleň v rámci jiných ploch nedostatečně chráněna ve vztahu k umístování záměrů, udělí tedy pokyn doplnit obecný regulativ, který tuto skutečnost ošetří. Dále jsou uděleny pokyny na základě připomínek a námitek k návrhu ÚPmB konkrétní plochy zeleně z aktuálně platného ÚPmB vymezit, pokud budou graficky čitelné v měřítku hlavního výkresu.

- Vymezení ploch přírodních

Hlavní výkres návrhu nového územního plánu obsahuje grafické vyznačení prvků systému ÚSES (biokoridory a biocentra) a současně také vymezené plochy přírodní (plochy lesní a plochy krajinné zeleně).

Zvláště chráněná území, Evropsky významné lokality a registrované významné krajinné prvky jsou pro potřeby územního plánování obsaženy jako limit využití území (od poskytovatelů údajů) v územně analytických podkladech. Jejich přímá ochrana vyplývá z jiné legislativy, především zákona č. 114/1992 Sb. o ochraně přírody a krajiny. Nebudou tedy závazně vymezeny v hlavním výkrese, ale obsaženy jsou ve výkrese koordinačním (M1:10 000, grafická část odůvodnění).

- Předepsání izolační zeleně

V dokumentu Vyhodnocení vlivu na udržitelný rozvoj území je v kapitole A.VII.12 Kumulativní a synergické vlivy uvedeno:

V této souvislosti nebylo identifikováno synergické resp. kumulativní spolupůsobení vymezených rozvojových zón s územním soustředěním ploch výroby vůči plochám bydlení v souvisejícím území z důvodů vhodného zasazení ploch průmyslu v jednotlivých případech z hlediska vzdáleností k chráněným objektům, možnostem dopravního napojení ploch výroby a vhodného členění funkcí v území umožňujícího odclonění rezidenčních zón od zón výrobních plochami s možnostmi umístění jiné než rezidenční zástavby např. plochy smíšené, veřejná prostranství, izolační zeleň nebo občanská vybavenost. Zároveň návrh ÚP stanovuje regulativy využití ploch průmyslové výroby a lehké výroby tak, aby tyto nepredisponovaly negativní vliv působící na vlastní vymezenou plochu. Umístované záměry je třeba prověřit jednotlivě v rámci navazujících fází projektové přípravy.

Pořizovatel doporučí řešit problematiku izolační zeleně na rozhraní případných možných konfliktních hranicích ploch v rámci jednotlivých karet rozvojových lokalit a zpracovat následující cílená opatření:

Při zastavování ploch výroby v návaznosti na volnou krajinu je třeba dbát na vhodné zapojení ploch do krajiny prostřednictvím pásů izolační zeleně na rozhraní zastavitelného území a volné krajiny.

- Modrozelená infrastruktura

Všechna vedení technické infrastruktury a prvků modrozelené infrastruktury jako součást veřejně prospěšné infrastruktury jsou z hlediska jejich prostorové koordinace rovnocenná. Tomuto požadavku tedy nelze vyhovět. V kapitole 4.2 Technická infrastruktura (závazné textové části) je uvedeno, že v zastavěném území města se síť technické infrastruktury

zpravidla umísťují do společných tras nebo do souběhu se stávajícími trasami technické a dopravní infrastruktury. Ve veřejných prostranstvích je nutné koordinovat všechny prvky zde umístované. Důležitým hlediskem při posuzování priorit jednotlivých součástí veřejných prostranství při jejich koordinaci je celkový pohled na provoz a fungování města. Při návrhu tras technické infrastruktury je důležité sdružování sítí do koridorů a jejich účelné prostorové uspořádání.

Pro všechny navržené trasy technické infrastruktury je závazné jejich směrové vedení. Upřesnění tras, polohy objektů a zařízení, určení místa napojení, způsobu technického provedení a vedení přípojných tras bude provedeno při zpracování podrobnější územně plánovací nebo projektové dokumentace, a to za podmínek obecně závazných právních předpisů.

Připomínka č.5

Vyhodnocení připomínky:

Řešení dopravy v klidu v návrhu územního plánu vychází z příslušných právních předpisů (viz kap. 5.8.1.1. textové části odůvodnění). Vyhláška č. 501/2006 Sb., provádějící stavební zákon stanoví, že pro každou stavbu je nutno vybudovat parkovací a odstavná stání v počtu dle ČSN 73 6110, kap. 14.1). která stanoví vzorec, do nějž jako významný (ovšem nikoli jediný) parametr vstupuje součinitel vlivu stupně automobilizace, přičemž tento má být dle ČSN 73 6110 převzat z územně plánovací dokumentace. Tento územní plán tedy cílový koeficient vlivu stupně automobilizace stanoví, a to rozdílně podle části města, kdy nižší hodnota (tedy nižší požadovaný minimální počet parkovacích a odstavných stání) je stanovena pro lokality uvnitř Velkého městského okruhu s nežádoucím zavlékáním vyššího počtu automobilů. Tři pásma uvnitř VMO jsou zvolena z potřeby odlišit zvláštní charakter historického jádra města a zmenšit rozdíl koeficientu na administrativně určené hranici. Hranice pásem jsou určeny dle možností významnou ulicí, resp. komunikací, v případě její absence zelenými plochami oddělovajícími části města. Zásadně hranice nevede plochami pro výstavbu budov, a to pro zamezení sporů při přesahu stavebního záměru do více pásem. Stávající ČSN 73 6110 stanoví, že ve výpočtu se jako nejmenší hodnota součinitel vlivu stupně automobilizace použije 1,0 (400 aut na 1000 obyvatel) – toto spodní omezení nelze s ohledem na aktuální trendy v náhledu na parkování považovat za dlouhodobě udržitelné a lze předpokládat, že bude v blízké době výrazně sníženo.

Došlo: 28-05-2020

Č.j. MMB: 0233898

Přil.:

854

MAGISTRÁT MĚSTA BRNA
ODBOR ÚZEMNÍHO PLÁNOVÁNÍ
A ROZVOJE



PODÁNÍ K NÁVRHU

Návrh Územního plánu města Brna

Podatel			
Typ subjektu:	Fyzická osoba		
Příjmení, jméno:		Datum narození:	
Adresa / sídlo:			
Kontakt:	Email:	Telefon:	

Přípomínka	<p>Dostupné malé obchody Návrh ÚPmB obsahuje začlenění maloobchodu do většiny stavebních ploch, zároveň maloobchod nedostatečně reguluje a v rozporu s deklarovanou koncepcí nepodporuje rozptýlenou síť dobře dostupných maloobchodů jako součást města krátkých vzdáleností. Navrhují proto, aby:</p> <ul style="list-style-type: none">• využití pro maloobchod v plochách pro bydlení (B), smíšených obytných (C) a v plochách komerční vybavenosti (W) bylo omezeno prodejní plochou do 400 m² a počtem parkovacích stání do 10,• využití pro maloobchod v plochách smíšených obytných (C) a plochách komerční vybavenosti (W) bylo do 1.000 m² prodejní plochy a bylo podmíněno realizací v patrových objektech s polyfunkčním využitím a při současném integrování parkování o max. 30 parkovacích stáních,• využití pro maloobchod v plochách veřejné vybavenosti (V), plochách výroby a skladování (P) a plochách lehké výroby (E) bylo podmíněně přípustné do 200 m² prodejní plochy, pokud není realizován v samostatném objektu.
Přípomínka	<p>Podpora pěší a cyklo dopravy ÚPmB nevyužívá dostatečně možnosti usnadnění výstavby cyklistické infrastruktury, a to mj. tím, že by požadoval napojení rozvojových lokalit na síť komunikací pro nemotorovou dopravu, klíčové cyklostezky vymezil jako veřejně prospěšné stavby či definoval místa a zařízení k bezpečnému parkování kol na klíčových přestupních uzlech. Navrhují proto, aby:</p> <ul style="list-style-type: none">• hlavním využitím ploch dopravní infrastruktury (D) bylo i využití pro pěší a cyklistickou dopravu,• povinnou součástí navrhovaných pozemních komunikací definovaných jako sběrné byly stavebně oddělené koridory zvláště pro cyklistickou dopravu a pěší dopravu,• všechny lokality s počtem reálných nebo očekávaných uživatelů nad 1.500 osob obsahovaly v kartě lokality podmínku stanovující, že výstavbu v lokalitě je možné zahájit až po vybudování dopravního propojení lokality se všemi sousedícími městskými částmi samostatnými cyklostezkami a chodníky, a to stavebně oddělenými od motorové dopravy a vedenými ve směrově i výškově nejpřímější stopě,• grafická část ÚPmB 2.2 Souhrnný výkres dopravy obsahovala také síť páteřních cyklostezek (zejména těch sloužících k propojení jednotlivých městských částí s centrem města nebo jednotlivých městských částí mezi sebou), nikoliv pouze cyklotrasy,• páteřní cyklostezky tam, kde jejich realizaci brání chybějící veřejný pozemek, byly vymezeny jako veřejně prospěšné stavby,• u klíčových železničních stanic a konečných tramvaje (například žel. stanice a zastávky Brno hl.n., Slatina, Chrlice, Starý Lískovec, Řečkovice a Královo Pole, konečné tramvaje Obřany, Líšeň - Holzova, Kamechy, Bosonohy, Přízřenice) byla stanovena podmínka vybudování kapacitních míst a zařízení k bezpečnému odkládání jízdních kol (bike and ride) a tam, kde jejich realizaci brání chybějící veřejný pozemek, byly vymezeny jako veřejně prospěšné stavby.

Připomínka**Veřejný prostor**

V zájmu zvýšení využitelnosti veřejných prostranství pro pěší, cyklisty i zeleň by měl ÚPmB u novostaveb stanovit povinnost umístění odstavných stání mimo veřejná prostranství (tj. stání pro odstavení vozidla v době, kdy se nepoužívá). V oblastech s dobrou dostupností veřejnou dopravou je pak potřeba přizpůsobit minimální počet odstavných a parkovacích stání.

Navrhuji proto, aby v kap. 4.1 Dopravní infrastruktura bylo stanoveno, že:

- odstavná stání se v zastavitelných plochách a v případě novostaveb ve stabilizovaných plochách zřizují mimo veřejná prostranství a s výjimkou rodinných domů v podzemních podlažích budov,
- v místech dobré dostupnosti kolejové dopravy pěší docházkou (ve vzdálenosti do 150 metrů) se součinitel vlivu stupně automobilizace redukuje na poloviční hodnotu součinitele příslušného pásma.

5

5

Ochrana zeleně

Návrh ÚPmB vágně a nedostatečně stanovuje zastoupení zeleně v různých funkčních typech ploch. Také oslabuje ochranu malých, ale významných ploch zeleně ve stabilizovaných plochách tím, že je absorbuje do jiných funkčních typů ploch. Návrh ÚPmB nezajišťuje dostatečnou ochranu přírodně cenných území, ani dostatečné vytváření prostoru pro zeleň v nové zástavbě, a to včetně ochrany nových ploch k bydlení před zátěží ze sousedních ploch výroby a skladování.

Navrhují proto, aby:

- územní plán definoval koeficient zeleně (KZ), a to následovně:

Koeficient zeleně (KZ) udává poměr nezpevněné plochy osázené vegetací a umožňující vsakování dešťové vody na terénu vůči ploše pozemku. KZ je závazný jak pro disponibilní pozemek pro stavební záměr, tak pro celou jednotlivou funkční plochu. Do koeficientu lze jako nezpevněnou plochu osázenou vegetací náhradním způsobem započítat:

- $\frac{1}{3}$ plochy osazených a funkčních vegetačních střech o mocnosti souvrství do 0,3 m,
- $\frac{1}{2}$ plochy osazených a funkčních vegetačních střech o mocnosti souvrství nad 0,3 m,
- 80 % plochy osazených a funkčních vegetačních střech o mocnosti souvrství nad 1 m,
- plochu povrchu umožňujícího plnohodnotné vsakování okolo vzrostlých stromů ve zpevněných plochách (mříž, půda, půda s mulčem; nikoli dlažba atp.),
- 5 m² za každý strom ve zpevněné ploše s malou korunou (druh/kultivar s celkovou výškou do 8 m v dospělosti) a dostatečným objemem prokořenitelného prostoru,
- 20 m² za každý strom ve zpevněné ploše se střední korunou (druh/kultivar s celkovou výškou do 15 m v dospělosti) a dostatečným objemem prokořenitelného prostoru,
- 40 m² za každý strom ve zpevněné ploše s velkou korunou (druh/kultivar s celkovou výškou nad 15 m v dospělosti) a dostatečným objemem prokořenitelného prostoru,
- 5 m² za každý běžný metr fasád upravených a využitých pro pnutí popínavých dřevin nebo treláží či pergol na ozeleněných střechách při zajištění dostatečného prokořenitelného prostoru pro dané dřeviny.

Náhradním způsobem je možné započtením nahradit pouze:

- $\frac{1}{4}$ požadované plochy KZ v případě samostatně stojících rodinných domů,
- $\frac{1}{2}$ požadované plochy KZ u ostatních staveb,
- celou požadovanou plochu pouze výjimečně ve stávající kompaktní blokové zástavbě ve stabilizovaných plochách tam, kde jiným způsobem prokazatelně není možné dosáhnout existujícího urbanistického charakteru (např. v zástavbě nároží bloků a v případě nerovnoměrné parcelace)

- koeficient zeleně byl pro jednotlivé struktury zástavby stanoven následovně:

- kompaktní: 0,3 pro stabilizované plochy a 0,5 pro zastavitelné plochy
- volná: 0,6
- rezidenční nízkopodlažní: 0,5
- areálová: 0,4
- omezená: 0,8
- plochy bez zástavby: 0,9

- plochy nad 2 000 m², které byly definovány územním plánem z r. 1994 jako plochy zeleně (ZP či ZO) a které jsou v Návrhu ÚPmB součástí jiných typů ploch, byly vymezeny jako samostatné plochy městské zeleně (Z); jedná se např. o plochy kolem Komenského nám.

(Červeného kostela), alej na tř. Kpt. Jaroše, vnitroblok u mateřské školy Chodská 15 a desítky dalších zelených plácků, parčíků či vnitrobloků,

- byly v hlavním výkresu vymezeny plochy přírodní se způsobem využití podle § 16 vyhlášky č. 501/2006 Sb., o obecných požadavcích na využívání území, zejména biocentra, zvláště chráněná území, evropsky významné lokality a registrované významné krajinné prvky, a tím byla zajištěna jejich ochrana,

- v kartách lokalit, kde sousedí plochy pro výrobu (E – plochy lehké výroby, P – plochy výroby a skladování) a plochy pro bydlení (B – plochy bydlení, C – plochy smíšené obytné), byla doplněna podmínka předchozí či souběžné realizace pásu izolační zeleně (vzrostlé zeleně o pásu šířky min. 10 m nebo rozloze min. 20 % rozlohy plochy výroby) podél sousedících hranic těchto ploch,

- v obecných zásadách technické infrastruktury bylo stanoveno, že při návrhu tras technické infrastruktury budou sítě sdružovány do koridorů pro dosažení účelného prostorového uspořádání a vytvoření prostoru pro realizaci modrozelené infrastruktury v uličním profilu; a dále, že v územích, která nejsou v současné době plynofikována, mají ostatní vedení a prvky modrozelené infrastruktury prioritu před budováním nového nízkotlakého rozvodu plynu.

Připomínka**Hospodaření s dešťovou vodou**

Vsakováním dešťové vody všude tam, kde to je možné, můžeme docílit zdravějšího vodního režimu a zmenšení efektu tepelného ostrova.

Navrhují proto, aby:

- do obecných zásad odkanalizování bylo doplněno, že veškeré zastavitelné plochy a plochy přestaveb budou odkanalizovány oddílným systémem kanalizace a bude na nich důsledně vyžadováno hospodaření se srážkovými vodami následovně: srážkové vody budou buď zadržovány s následným sekundárním využitím anebo vsakovány na vlastním pozemku stavby nebo v jejím okolí; pouze pokud to podloží prokazatelně neumožňuje, mohou být dešťové vody vypouštěny do vodoteče nebo dešťové kanalizace, přičemž v těchto případech budou před vypouštěním brzděny v retenčních nádržích. Srážkové vody z veškerých zpevněných ploch veřejných prostranství budou vsakovány, pouze pokud to podloží prokazatelně neumožňuje, mohou být vypouštěny do vodoteče nebo dešťové kanalizace, přičemž v těchto případech budou před vypouštěním brzděny v retenčních nádržích.

V dne

Podpis

Vyplněný formulář zašlete na níže uvedenou adresu:

Magistrát města Brna, Odbor územního plánování a rozvoje, Kounicova 67, 601 67 Brno

MMB/0233898/2020

Připomínka č.1

Vyhodnocení připomínky:

Podatel požaduje, aby v plochách bydlení, smíšených obytných a komerční vybavenosti byla omezena velikost prodejní plochy na 400 m² a počet parkovacích míst na 10 stání. Při realizaci integrovaného parkování do 30 stání pak v rámci patrových objektů v plochách komerční vybavenosti a v plochách smíšených obytných podmíněn připustit až 1 000 m² prodejní plochy. V plochách veřejné vybavenosti, výroby a skladování a lehké výroby podmíněně připustit 200 m² prodejní plochy, pokud není maloobchod realizován v samostatném objektu. Mezi docházkovou vzdáleností maloobchodu a maximální velikostí prodejní plochy maloobchodu nelze spatřovat příčinnou souvislost. Stanovení maximální velikosti prodejní plochy nepředurčuje vzdálenost mezi jednotlivými prodejny. Snížení maximální velikosti prodejní plochy nezaručuje zlepšení časové dostupnosti maloobchodu. Pro dostupnost maloobchodu je proto podstatnější adekvátní rozmístění ploch s rozdílným způsobem využití, které umístění maloobchodu umožňují. Stanovení dané maximální velikosti prodejních ploch (a případné stanovení podmínek pro jejich umístění) je věcí odborného posouzení zpracovatele návrhu územního plánu, které vychází z reálií a odborné úvahy (viz např. plochy C). Obecně lze konstatovat, že požadavek na vyloučení maloobchodu s prodejní plochou větších než 400 resp. 1000 m² plochy nepřiměřeně zhoršuje podmínky pro vyváženou a rozmanitou síť maloobchodu, a to zejména pro ty skupiny zákazníků s rozdílnými vzorci nákupního chování, které prodejny většího plošného formátu preferují, což je v konečném důsledku v rozporu s koncepcí krátkých vzdáleností, na kterou je poukázáno. Požadavek na přísné omezení prodejní plochy nepřiměřeně snižuje potenciál k tomu určených ploch, tj. zejména ploch obytně smíšených (C) a ploch komerční vybavenosti (W). V neposlední řadě je také nutné nastavením regulativů sledovat požadavek zadání územního plánu na vytvoření široké škály možností a forem komerce v rovnoměrném zastoupení na území města.

Při hodnocení přísnosti regulativu určujícího maximální velikost prodejních ploch je nutné mít na zřeteli také ustanovení návrhu územního plánu, které stanoví, že „prodejní plochou se rozumí hrubá podlažní plocha maloobchodního zařízení, kde při prodeji zboží dochází ke kontaktu se zákazníkem (nikoli tedy sklady, komunikace, související administrativní plochy ani nezbytná příslušenství). Maloobchodním zařízením se pak v tomto kontextu rozumí jedna prodejna nebo soubor všech prodejen v rámci jednoho záměru nebo v rámci jednoho funkčně propojeného celku, popř. jako součást též plocha vně prodejny, navazující na budovu a sloužící k výše popsanému způsobu využití.“ Z výše uvedeného plyne, že je-li v rámci jednoho objektu umístováno více prodejních jednotek, jejich prodejní plochy se počítají. Nastavení regulativu příliš přísně by proto mělo za následek nemožnost umístění více (i relativně malých prodejních jednotek) v rámci jednoho záměru.

K připomínce lze také uvést, že počty parkovacích míst a stání jsou dány příslušnými předpisy a normami. Územnímu plánu nepřísluší jejich rozsah stanovovat. Jedná se o podrobnost nad rámec územního plánu.

U jednotlivých ploch s rozdílným způsobem využití lze, kromě výše uvedeného, doplnit následující:

V plochách smíšených obytných (C) je stanovena maximální velikost prodejní plochy 1 500 m². Stanovení této hranice je řádně odůvodněno v Odůvodnění pro první veřejné projednání (str. 259), a to následovně: „Využití pro maloobchod v hlavním využití je omezeno prodejní plochou do 1500 m²; při projednání konceptu byla uvedena prodejní plocha do 1000 m². Při změně velikosti výměry vycházel zpracovatel z nedávno provedeného průzkumu maloobchodního prodeje a z vlastního šetření prodejních ploch největších maloobchodních řetězců (zejména supermarketů a diskontní prodejny), ze kterých je zřejmé, že průměrná

velikost standardních typických prodejen maloobchodu se sice v průměru pohybuje v rozmezí 800-1200 m², ovšem v hustě obydlených oblastech prodejny klasických maloobchodních řetězců dosahují prodejní plochy 1500 m². Údaj byl tedy změněn v souladu se zjištěními z reality.“ Maloobchod nad 1500 m² (avšak do 5000 m²) prodejní plochy lze realizovat pouze v patrových objektech při současném integrování parkování v objektu a jiné využití, pokud je zachována polyfunkčnost v ploše a využití je slučitelné s využitím navazujícího území.

V návrhu ÚPmB také byla stanovena na základě průzkumu zpracovatele maximální přípustná prodejní plocha maloobchodu 1 500 m² v plochách bydlení (B). Při projednávání návrhu ÚPmB projevila veřejnost obavu z neúměrně rozsáhlých prodejen při nevhodné lokalizaci. Tvůrci územního plánu námitkám vyšli vstříc, s tím, že prodejní plocha bude snížena na 1 000 m² a pro větší prodejnu (do 1500 m²) je třeba doložit vhodnost situačního řešení podle okolností v území. Pro ověření stanoveného údaje lze použít řetězce Lidl, Albert, Billa a Penny typu supermarket, jejichž průměrná prodejní plocha je asi 900 m² (rozptyl velikosti jednotlivých prodejen je přitom ovšem značný, pohybuje se od 500 m² až po 2 000 m²). Prodejní plocha tvoří velkou většinu (odborným odhadem cca 80 %), celkové výměry objektu. Stanovená velikost 1 000 m² prodejní plochy tak odpovídá běžným supermarketům výše uvedených řetězců, neznemožňuje tedy realizaci běžného občanského vybavení v území; větší provozovny je pak třeba prověřit podle okolností v území. Připomínce je tedy v tomto bodě částečně vyhověno.

Pro plochy komerční (W) lze uvést, že pokud by byla snížena velikost prodejní plochy na velikost uvedenou v podání (tj. 400 resp. 1000 m²), nesplňovala by tyto podmínky řada z již existujících maloobchodních prodejen, které tvoří základ maloobchodní sítě, nacházejících se ve stabilizovaných plochách. Plochy komerční vybavenosti by při restriktivním stanovení maximální velikosti prodejní plochy nemohly plnit svoji předpokládanou funkci.

V podmínkách využití plochy veřejné vybavenosti (V) není maloobchod výslovně uveden. Lze jej však řadit mezi přípustné využití, které je definováno jako „využití související, podmiňující nebo využití sloužící záměrům hlavnímu využití“. Z tohoto lze vyvozovat, že případné maloobchodní využití, ačkoliv není jeho rozsah vyjádřen plošně, musí být pouze takového rozsahu, který odpovídá potřebám daného hlavního využití. Pro úplnost lze uvést, že v ploše veřejné vybavenosti (V) je taktéž možné, avšak až po naplnění hlavní funkce, umisťovat jiné funkční využití.

V plochách lehké výroby (E) odůvodnění výslovně stanovuje, že „regulativ směřuje k zachování smyslu uvedených ploch: plochy by měly mít charakter primárně produkční a skladovací a neměly by být vytěžovány pro čistě maloobchodní záměry. Ilustrativně popsáno, např. běžná provozovna typizovaného maloobchodu (Lidl, Billa, Albert apod.) by zde neměla být samostatně přípustná, zatímco např. sklad sanitárního zařízení a obkládacích materiálů ve spojení s prodejnou či předváděcími místnostmi pro zákazníky typově odpovídá záměrům plochy E.“ Jedná o specifický druh prodeje, u kterého se nepředpokládá, že bude vytvářet síť základní dostupnosti maloobchodu. Vzhledem k charakteru plochy, omezování velikosti prodejní plochy není vhodným nástrojem regulace.

Plochy výroby a skladování (P) nejsou určeny pro klasický maloobchodní prodej. Vzhledem k charakteru plochy, omezování velikosti prodejní plochy není vhodným nástrojem regulace.

Připomínka č.2

Vyhodnocení připomínky:

V rámci podání je uveden názor podatele, že návrh ÚPmB nevyužívá dostatečně možnosti usnadnění výstavby cyklistické infrastruktury, požaduje vymezení „klíčových cyklostezek“ jako veřejně prospěšné stavby a definoval místa pro bezpečné parkování kol na „klíčových přestupních uzlech“.

Úkolem územního plánu je vytvářet územní podmínky pro možnost umístění záměrů, nikoliv zajistit „bezproblémovou“ realizaci všech záměrů a znát podrobné technické provedení jednotlivých úseků. Obecně územní plán stanovuje základní koncepci rozvoje území obce, ochrany jeho hodnot, jeho plošného a prostorového uspořádání, uspořádání krajiny a koncepci veřejné infrastruktury a stanovuje podmínky pro využití území. Nový Územní plán města Brna (ÚPmB) pracuje s méně podrobným měřítkem hlavního výkresu 1:10 000, než tomu je u současného (1:5000).

K požadavku na zařazení cyklistické dopravy do hlavního využití ploch dopravní infrastruktury uvádíme:

Pro dokladování transparentnosti procesu vyhodnocení podání je uvedeno také mezitimní vyhodnocení připomínky z r. 2020:

Požadavku nebylo v roce 2020 vyhověno, protože: „V rámci stanovení podmínek využití ploch v kap. 6.2. a kap. 6.3.3.10 závazné textové části je umožněno umístění cyklistické infrastruktury ve všech plochách s rozdílným způsobem využití, přičemž v plochách dopravní infrastruktury D je jejich umístění přípustné.

Požadavek na zařazení pěší a cyklistické dopravy do hlavního využití ploch dopravní infrastruktury D, jehož součástí jsou především komunikace vyššího dopravního významu tvořící páteř základního komunikačního systému, neodpovídá charakteru a způsobu vymezení ploch s rozdílným způsobem využití. Toto je primárně umožněno v plochách veřejných prostranství, které slouží obsluze ploch dopravní a technickou infrastrukturou za současného umožnění průchodu a pohybu obyvatel, tedy v rámci této plochy s rozdílným způsobem využití je cyklistická infrastruktura součástí hlavního využití.

Jelikož však v rámci stanoviska dotčeného orgánu byla uplatněna podmínka k vedení cyklistické dopravy v souběhu s komunikacemi, bude v této souvislosti zpřesněna a doplněna výroková část i odůvodnění návrhu řešení. V této souvislosti je možné prověřit případnou úpravu znění podmínek využití ploch s rozdílným způsobem využití.“

Konečné vyhodnocení připomínky se vztahuje k výslednému řešení Návrhu nového ÚPmB: V rámci zpřesnění kap. 4.1 Dopravní infrastruktura a stanovení podmínek využití ploch v kap. 6.2. a kap. 6.3.3.10 závazné textové části je umožněno umístění pěší a cyklistické infrastruktury ve všech plochách s rozdílným způsobem využití, přičemž v plochách dopravní infrastruktury D je jejich umístění přípustné i jako hlavní využití.

Tímto je požadavek zohledněn.

Další jednotlivě uvedené požadavky jsou nad rámec podrobnosti zpracování územního plánu a níže uvádíme:

Ke stanovení podmínky povinné segregace pěší a cyklistické dopravy podél sběrných komunikací a zahájení výstavby až po dobudování propojení lokality se všemi sousedními městskými částmi samostatnými stezkami a chodníky uvádíme, že je tímto již předjímano konkrétní technické řešení vlastní realizace, aniž by byla ve všech skutečnostech známa reálná možnost v území, a ne vždy je možné z hlediska různých omezení a limitů tyto podmínky naplnit. Současně jakýkoliv záměr musí splňovat platné právní předpisy a normy.

V rámci územního plánu jsou vytvářeny územní podmínky pro možnost vedení v rámci ploch nebo koridorů. To, jakým způsobem bude možné uliční prostor uspořádat, případně propojení trasovat je předmětem dalších podrobnějších stupňů projektové dokumentace a podmínek vlastníka komunikace. Podrobnost měřítka zpracování výkresu 2.2 Souhrnný výkres dopravy neumožňuje grafické zobrazení požadavku zobrazení oddělených koridorů cyklistických a pěších tras.

Z tohoto důvodu nelze této podmínce z hlediska podrobnosti zpracování územně plánovací dokumentace vyhovět.

Z hlediska požadavku na zakreslení dalších cyklotras uvádíme, že v rámci cyklistické dopravy byl zvolen obecnější přístup.

Ve výkresu 2.2. Souhrnný výkres dopravy jsou vyznačeny „vybrané samostatné cyklotrasy“, kterými jsou zpřesněny záměry ze Zásad územního rozvoje Jihomoravského kraje. Ve výkresu odůvodnění O.6 Cyklistická doprava – schéma jsou k výše uvedenému jevu navíc vyznačeny

„vybrané pouliční cyklotrasy“, které naznačují možná vybraná propojení území města, která však již nejsou závazná a je možné je operativně upravovat nebo dále doplňovat.

Grafické předurčení cyklotras by se v rámci přípravy záměrů mohlo ukázat jako omezující v případě potřeby úpravy vedení trasy; odlišné řešení by mohlo vést ke změně územního plánu a tím neúměrnému prodloužení přípravy záměrů.

Z dlouhodobých zkušeností se toto ukázalo jako nevhodné a z tohoto důvodu bylo přistoupeno k vymezení koridorů zajišťujících návaznost na koridory dle textové části nadřazené územně plánovací dokumentace (Zásad územního rozvoje Jihomoravského kraje), které jsou územním plánem zpřesněny. Všem ostatním trasám je obecně umožněno jejich umístění ve všech plochách s rozdílným způsobem využití v rámci obecných podmínek využití území. Z tohoto důvodu nelze požadavku vyhovět.

Z hlediska požadavku vymezení „páteřních“ cyklistických stezek jako veřejně prospěšné stavby je nutno uvést, že nám v současné době není znám komplexní průběh všech cyklotras a cyklostezek na správním území města a z tohoto důvodu není možné vymezit přesný průmět všech záměrů. Současně byl z hlediska přípravy zvolen obecnější přístup, aby jakýkoliv nový záměr nevyžadoval změnu územního plánu. Z tohoto důvodu nelze požadavku vyhovět.

Pokud se jedná o požadavek na vybudování kapacitních míst a zařízení k bezpečnému odkládání kol u „klíčových železničních stanic a konečných tramvají“ či parkoviště pro kola, jedná se o záměry nad podrobnost územního plánu, jejich umístění je obecně přípustné v rámci doplňujícího nebo souvisejícího využití ve všech plochách s rozdílným způsobem využití a není nutné pro ně předjímat umístění a vymezení, potažmo vymezovat plochu jako veřejně prospěšnou stavbu. Pokud není znám konkrétní projekt, nelze s přesností stanovit dotčené pozemky, a tedy i vymezit jako veřejně prospěšné stavby. Z tohoto důvodu nelze požadavku vyhovět.

Připomínka č.3

Vyhodnocení připomínky:

V závazné části ÚPmB je uvedeno, že veškeré zastavitelné plochy a plochy přestaveb budou odkanalizovány oddílným systémem kanalizace a bude na nich důsledně vyžadováno hospodaření se srážkovými vodami. Tento požadavek již ukládá v současné době platná legislativa - zákon o vodách (254/2001 Sb.) a vyhl. 501/2006 Sb. (§ 20, odst. 5c). Dále je kladen důraz na tzv. modrozelenou infrastrukturu, která má zlepšit i mikroklimatické podmínky ve městě.

Připomínka č.4

Vyhodnocení připomínky:

- Zastoupení zeleně v různých typech ploch

Zastoupení zeleně v plochách s rozdílným způsobem využití je v návrhu nového ÚPmB řešeno stanovením povinného minimálního plošného zastoupení zeleně na rostlém terénu v plochách bydlení, v plochách smíšených obytných, v plochách rekreace, a v plochách zahrádek pro disponibilní pozemky stavebního záměru a pro plochu současně (od podmínky splnit zastoupení současně i pro funkční plochu bude upuštěno).

Pořizovatel bude také požadovat stanovit toto zastoupení v podmínkách využití území i pro plochu komerční vybavenosti - W. V případě ploch výroby a skladování (P) a lehké výroby (E) bude požadavek na minimální zastoupení zeleně doplněn do karet rozvojových lokalit těchto ploch.

Vámi navrhované řešení koeficientů zeleně se nejeví účelné z následujících důvodů:

Územní plán má stanovit základní koncepci rozvoje území obce, ochranu jeho hodnot, jeho plošného a prostorového uspořádání (tj. urbanistickou koncepci), uspořádání krajiny a koncepci veřejné infrastruktury, vymezit zastavěné území, plochy a koridory, zejména zastavitelné plochy a plochy přestavby, veřejně prospěšné stavby a veřejně prospěšná opatření a územní rezervy. A stanovit podmínky pro využívání těchto ploch a koridorů. Posláním územních plánů je stanovit pravidla udržitelného rozvoje a využívání území, nikoliv regulace jednotlivých pozemků. Územní plán nesmí obsahovat podrobnosti náležejícím svým

obsahem regulačního plánu nebo územním rozhodnutím. Lze pořídit územní plán s těmito regulačními prvky, ale tato skutečnost musí být v rozhodnutí zastupitelstva o pořízení nebo zadání územního plánu výslovně uvedena.

Regulace v podrobnosti na jednotlivé druhy vegetačních prvků, kultivar, či materiálové provedení povrchů jednotlivých vegetačních prvků není v podrobnosti, která náleží územnímu plánu. Problematické se jeví aplikování tohoto principu v praxi, při posuzování záměru při vydání závazného stanoviska orgánu územního plánování a také následný monitoring těchto podmínek.

Návrh nového územního plánu navrhuje odlišnou koncepci, která však také stanovuje podíl nezastavěné plochy ve vztahu k celkové ploše pozemku, rostlého terénu umožňující vsak dešťové vody. Minimální plošné zastoupení zeleně na terénu není nutné dodržet pouze v odůvodněných případech.

Pořizovatel však udělí pokyn problematiku stanovení minimálního plošného zastoupení zeleně prověřit a upravit.

- Ochrana zeleně v jiných plochách s RZV

Z důvodů zvoleného měřítka výkresů a podrobnosti Územního plánu byla stanovena minimální velikost plochy RZV na 0,5 ha (5 000 m²) a v níže definovaných případech na 0,2 ha (2 000 m²) v souladu s ustanovením § 3 odst. 1 vyhlášky č. 501/2006 Sb. Ve výjimečných případech, pokud si to vymezení a koncepce Územního plánu vyžaduje, jsou zobrazované plochy RZV menší. Takto zvolená velikost ploch RZV vychází z principu koncepce a měřítka výkresů, kde kresba nemůže zachycovat nepřiměřený detail. Pokud existují pozemky stejného účelu využití, ale tvoří plochu podměrečnou, tj. menší než 0,5 ha, jsou zpravidla agregovány do jiných ploch RZV s jiným využitím. Tato skutečnost vychází také z projednaného konceptu územního plánu. V textové části odůvodnění je uvedeno, že plochami, které jsou vymezené ve velikosti 0,2-0,5 ha jsou plochy městské a krajinné zeleně, zvláště pak pro plochy městské zeleně uvedené ve Vyhlášce o zeleni města Brna (Nejvýznamnější plochy městské zeleně).

Pořizovatel je názoru, že vzhledem k výše uvedenému je agregovaná zeleň v rámci jiných ploch nedostatečně chráněna ve vztahu k umístování záměrů, udělí tedy pokyn doplnit obecný regulativ, který tuto skutečnost ošetří. Dále jsou uděleny pokyny na základě připomínek a námitek k návrhu ÚPmB konkrétní plochy zeleně z aktuálně platného ÚPmB vymezit, pokud budou graficky čitelné v měřítku hlavního výkresu.

- Vymezení ploch přírodních

Hlavní výkres návrhu nového územního plánu obsahuje grafické vyznačení prvků systému ÚSES (biokoridory a biocentra) a současně také vymezené plochy přírodní (plochy lesní a plochy krajinné zeleně).

Zvláště chráněná území, Evropsky významné lokality a registrované významné krajinné prvky jsou pro potřeby územního plánování obsaženy jako limit využití území (od poskytovatelů údajů) v územně analytických podkladech. Jejich přímá ochrana vyplývá z jiné legislativy, především zákona č. 114/1992 Sb. o ochraně přírody a krajiny. Nebudou tedy závazně vymezeny v hlavním výkrese, ale obsaženy jsou ve výkrese koordinačním (M1:10 000, grafická část odůvodnění).

- Předepsání izolační zeleně

V dokumentu Vyhodnocení vlivu na udržitelný rozvoj území je v kapitole A.VII.12 Kumulativní a synergické vlivy uvedeno:

V této souvislosti nebylo identifikováno synergické resp. kumulativní spolupůsobení vymezených rozvojových zón s územním soustředěním ploch výroby vůči plochám bydlení v souvisejícím území z důvodů vhodného zasazení ploch průmyslu v jednotlivých případech z hlediska vzdáleností k chráněným objektům, možnostem dopravního napojení ploch výroby a vhodného členění funkcí v území umožňujícího odclonění rezidenčních zón od zón výrobních plochami s možnostmi umístění jiné než rezidenční zástavby např. plochy smíšené, veřejná prostranství, izolační zeleň nebo občanská vybavenost. Zároveň návrh ÚP stanovuje regulativy využití ploch průmyslové výroby a lehké výroby tak, aby tyto nepredisponovaly negativní vliv působící na vlastní vymezenou plochu. Umístované záměry je třeba prověřit jednotlivě v rámci navazujících fází projektové přípravy.

Pořizovatel doporučí řešit problematiku izolační zeleně na rozhraní případných možných konfliktních hranicích ploch v rámci jednotlivých karet rozvojových lokalit a zpracovat následující cílená opatření:

Při zastavování ploch výroby v návaznosti na volnou krajinu je třeba dbát na vhodné zapojení ploch do krajiny prostřednictvím pásů izolační zeleně na rozhraní zastavitelného území a volné krajiny.

- Modrozelená infrastruktura

Všechna vedení technické infrastruktury a prvků modrozelené infrastruktury jako součást veřejně prospěšné infrastruktury jsou z hlediska jejich prostorové koordinace rovnocenná. Tomuto požadavku tedy nelze vyhovět. V kapitole 4.2 Technická infrastruktura (závazné textové části) je uvedeno, že v zastavěném území města se síť technické infrastruktury zpravidla umísťují do společných tras nebo do souběhu se stávajícími trasami technické a dopravní infrastruktury. Ve veřejných prostranstvích je nutné koordinovat všechny prvky zde umísťované. Důležitým hlediskem při posuzování priorit jednotlivých součástí veřejných prostranství při jejich koordinaci je celkový pohled na provoz a fungování města. Při návrhu tras technické infrastruktury je důležité sdružování sítí do koridorů a jejich účelné prostorové uspořádání.

Pro všechny navržené trasy technické infrastruktury je závazné jejich směrové vedení. Upřesnění tras, polohy objektů a zařízení, určení místa napojení, způsobu technického provedení a vedení přípojných tras bude provedeno při zpracování podrobnější územně plánovací nebo projektové dokumentace, a to za podmínek obecně závazných právních předpisů.

Připomínka č.5

Vyhodnocení připomínky:

Řešení dopravy v klidu v návrhu územního plánu vychází z příslušných právních předpisů (viz kap. 5.8.1.1. textové části odůvodnění). Vyhláška č. 501/2006 Sb., provádějící stavební zákon stanoví, že pro každou stavbu je nutno vybudovat parkovací a odstavná stání v počtu dle ČSN 73 6110, kap. 14.1). která stanoví vzorec, do něž jako významný (ovšem nikoli jediný) parametr vstupuje součinitel vlivu stupně automobilizace, přičemž tento má být dle ČSN 73 6110 převzat z územně plánovací dokumentace. Tento územní plán tedy cílový koeficient vlivu stupně automobilizace stanoví, a to rozdílně podle části města, kdy nižší hodnota (tedy nižší požadovaný minimální počet parkovacích a odstavných stání) je stanovena pro lokality uvnitř Velkého městského okruhu s nežádoucím zavlékáním vyššího počtu automobilů. Tři pásma uvnitř VMO jsou zvolena z potřeby odlišit zvláštní charakter historického jádra města a zmenšit rozdíl koeficientu na administrativně určené hranici. Hranice pásem jsou určeny dle možností významnou ulicí, resp. komunikací, v případě její absence zelenými plochami oddělovacími částí města. Zásadně hranice nevede plochami pro výstavbu budov, a to pro zamezení sporů při přesahu stavebního záměru do více pásem. Stávající ČSN 73 6110 stanoví, že ve výpočtu se jako nejmenší hodnota součinitel vlivu stupně automobilizace použije 1,0 (400 aut na 1000 obyvatel) – toto spodní omezení nelze s ohledem na aktuální trendy v náhledu na parkování považovat za dlouhodobě udržitelné a lze předpokládat, že bude v blízké době výrazně sníženo.

MAGISTRÁT MĚSTA BRNA
ODBOR ÚZEMNÍHO PLÁNOVÁNÍ
A ROZVOJE

mmb1es7738bcd5

PODÁNÍ K NÁVRHU

Návrh Územního plánu města Brna

P55

Podatel	
Typ subjektu:	Fyzická osoba
Příjmení, jméno:	Datum narození:
Adresa / sídlo:	
Kontakt:	Email: Telefon:

1	<p>Připomínka</p> <p>Dostupné malé obchody Návrh ÚPmB obsahuje začlenění maloobchodu do většiny stavebních ploch, zároveň maloobchod nedostatečně reguluje a v rozporu s deklarovanou koncepcí nepodporuje rozptýlenou síť dobře dostupných maloobchodů jako součást města krátkých vzdáleností. Navrhují proto, aby:</p> <ul style="list-style-type: none"> • využití pro maloobchod v plochách pro bydlení (B), smíšených obytných (C) a v plochách komerční vybavenosti (W) bylo omezeno prodejní plochou do 400 m² a počtem parkovacích stání do 10, • využití pro maloobchod v plochách smíšených obytných (C) a plochách komerční vybavenosti (W) bylo do 1.000 m² prodejní plochy a bylo podmíněno realizací v patrových objektech s polyfunkčním využitím a při současném integrování parkování o max. 30 parkovacích stáních, • využití pro maloobchod v plochách veřejné vybavenosti (V), plochách výroby a skladování (P) a plochách lehké výroby (E) bylo podmíněně přípustné do 200 m² prodejní plochy, pokud není realizován v samostatném objektu. 	1
2	<p>Připomínka</p> <p>Podpora pěší a cyklo dopravy ÚPmB nevyužívá dostatečně možnosti usnadnění výstavby cyklistické infrastruktury, a to mj. tím, že by požadoval napojení rozvojových lokalit na síť komunikací pro nemotorovou dopravu, klíčové cyklostezky vymezil jako veřejně prospěšné stavby či definoval místa a zařízení k bezpečnému parkování kol na klíčových přestupních uzlech. Navrhují proto, aby:</p> <ul style="list-style-type: none"> • hlavním využitím ploch dopravní infrastruktury (D) bylo i využití pro pěší a cyklistickou dopravu, • povinnou součástí navrhovaných pozemních komunikací definovaných jako sběrné byly stavebně oddělené koridory zvláště pro cyklistickou dopravu a pěší dopravu, • všechny lokality s počtem reálných nebo očekávaných uživatelů nad 1.500 osob obsahovaly v kartě lokality podmínku stanovující, že výstavbu v lokalitě je možné zahájit až po vybudování dopravního propojení lokality se všemi sousedícími městskými částmi samostatnými cyklostezkami a chodníky, a to stavebně oddělenými od motorové dopravy a vedenými ve směrově i výškově nejprůběžnější stopě, • grafická část ÚPmB 2.2 Souhrnný výkres dopravy obsahovala také síť páteřních cyklostezek (zejména těch sloužících k propojení jednotlivých městských částí s centrem města nebo jednotlivých městských částí mezi sebou), nikoliv pouze cyklotrasy, • páteřní cyklostezky tam, kde jejich realizaci brání chybějící veřejný pozemek, byly vymezeny jako veřejně prospěšné stavby, • u klíčových železničních stanic a konečných tramvaje (například žel. stanice a zastávky Brno hl.n., Slatina, Chrlice, Starý Lískovec, Řečkovice a Královo Pole, konečné tramvaje Obřany, Líšeň - Holzova, Kamechy, Bosonohy, Přízřenice) byla stanovena podmínka vybudování kapacitních míst a zařízení k bezpečnému odkládání jízdních kol (bike and ride) a tam, kde jejich realizaci brání chybějící veřejný pozemek, byly vymezeny jako veřejně prospěšné stavby. 	2

Přípomínka**Veřejný prostor**

V zájmu zvýšení využitelnosti veřejných prostranství pro pěší, cyklisty i zeleň by měl ÚPmB u novostaveb stanovit povinnost umístění odstavných stání mimo veřejná prostranství (tj. stání pro odstavení vozidla v době, kdy se nepoužívá). V oblastech s dobrou dostupností veřejnou dopravou je pak potřeba přizpůsobit minimální počet odstavných a parkovacích stání.

Navrhuji proto, aby v kap. 4.1 Dopravní infrastruktura bylo stanoveno, že:

- odstavná stání se v zastavitelných plochách a v případě novostaveb ve stabilizovaných plochách zřizují mimo veřejná prostranství a s výjimkou rodinných domů v podzemních podlažích budov,
- v místech dobré dostupnosti kolejové dopravy pěší docházkou (ve vzdálenosti do 150 metrů) se součinitel vlivu stupně automobilizace redukuje na poloviční hodnotu součinitele příslušného pásma.

5

5

Ochrana zeleně

Návrh ÚPmB vágně a nedostatečně stanovuje zastoupení zeleně v různých funkčních typech ploch. Také oslabuje ochranu malých, ale významných ploch zeleně ve stabilizovaných plochách tím, že je absorbuje do jiných funkčních typů ploch. Návrh ÚPmB nezajišťuje dostatečnou ochranu přírodně cenných území, ani dostatečné vytváření prostoru pro zeleň v nové zástavbě, a to včetně ochrany nových ploch k bydlení před zátěží ze sousedních ploch výroby a skladování.

Navrhují proto, aby:

- územní plán definoval koeficient zeleně (KZ), a to následovně:

Koeficient zeleně (KZ) udává poměr nezpevněné plochy osázené vegetací a umožňující vsakování dešťové vody na terénu vůči ploše pozemku. KZ je závazný jak pro disponibilní pozemek pro stavební záměr, tak pro celou jednotlivou funkční plochu. Do koeficientu lze jako nezpevněnou plochu osázenou vegetací náhradním způsobem započítat:

- $\frac{1}{3}$ plochy osazených a funkčních vegetačních střeš o mocnosti souvrství do 0,3 m,
- $\frac{1}{2}$ plochy osazených a funkčních vegetačních střeš o mocnosti souvrství nad 0,3 m,
- 80 % plochy osazených a funkčních vegetačních střeš o mocnosti souvrství nad 1 m,
- plochu povrchu umožňujícího plnohodnotné vsakování okolo vzrostlých stromů ve zpevněných plochách (mříž, půda, půda s mulčem; nikoli dlažba atp.),
- 5 m² za každý strom ve zpevněné ploše s malou korunou (druh/kultivar s celkovou výškou do 8 m v dospělosti) a dostatečným objemem prokořenitelného prostoru,
- 20 m² za každý strom ve zpevněné ploše se střední korunou (druh/kultivar s celkovou výškou do 15 m v dospělosti) a dostatečným objemem prokořenitelného prostoru,
- 40 m² za každý strom ve zpevněné ploše s velkou korunou (druh/kultivar s celkovou výškou nad 15 m v dospělosti) a dostatečným objemem prokořenitelného prostoru,
- 5 m² za každý běžný metr fasád upravených a využitých pro prnutí popínavých dřevin nebo treláží či pergol na ozeleněných střeších při zajištění dostatečného prokořenitelného prostoru pro dané dřeviny.

Náhradním způsobem je možné započtením nahradit pouze:

- $\frac{1}{4}$ požadované plochy KZ v případě samostatně stojících rodinných domů,
- $\frac{1}{2}$ požadované plochy KZ u ostatních staveb,
- celou požadovanou plochu pouze výjimečně ve stávající kompaktní blokové zástavbě ve stabilizovaných plochách tam, kde jiným způsobem prokazatelně není možné dosáhnout existujícího urbanistického charakteru (např. v zástavbě nároží bloků a v případě nerovnoměrné parcelace)

- koeficient zeleně byl pro jednotlivé struktury zástavby stanoven následovně:

- kompaktní: 0,3 pro stabilizované plochy a 0,5 pro zastavitelné plochy
- volná: 0,6
- rezidenční nízkopodlažní: 0,5
- areálová: 0,4
- omezená: 0,8
- plochy bez zástavby: 0,9

- plochy nad 2 000 m², které byly definovány územním plánem z r. 1994 jako plochy zeleně (ZP či ZO) a které jsou v Návrhu ÚPmB součástí jiných typů ploch, byly vymezeny jako samostatné plochy městské zeleně (Z); jedná se např. o plochy kolem Komenského nám.

(Červeného kostela), alej na tř. Jaroše, vnitroblok u mateřské školy Chodská 15 a desítky dalších zelených plácků, parčíků či vnitrobloků,

- byly v hlavním výkresu vymezeny plochy přírodní se způsobem využití podle § 16 vyhlášky č. 501/2006 Sb., o obecných požadavcích na využívání území, zejména biocentra, zvláště chráněná území, evropsky významné lokality a registrované významné krajinné prvky, a tím byla zajištěna jejich ochrana,

- v kartách lokalit, kde sousedí plochy pro výrobu (E – plochy lehké výroby, P – plochy výroby a skladování) a plochy pro bydlení (B – plochy bydlení, C – plochy smíšené obytné), byla doplněna podmínka předchozí či souběžné realizace pásu izolační zeleně (vzrostlé zeleně o pásu šířky min. 10 m nebo rozloze min. 20 % rozlohy plochy výroby) podél sousedících hranic těchto ploch,

- v obecných zásadách technické infrastruktury bylo stanoveno, že při návrhu tras technické infrastruktury budou sítě sdružovány do koridorů pro dosažení účelného prostorového uspořádání a vytvoření prostoru pro realizaci modrozelené infrastruktury v uličním profilu; a dále, že v územích, která nejsou v současné době plynifikována, mají ostatní vedení a prvky modrozelené infrastruktury prioritu před budováním nového nízkotlakého rozvodu plynu.

Připomínka**Hospodaření s dešťovou vodou**

Vsakováním dešťové vody všude tam, kde to je možné, můžeme docílit zdravějšího vodního režimu a zmenšení efektu tepelného ostrova.

Navrhují proto, aby:

- do obecných zásad odkanalizování bylo doplněno, že veškeré zastavitelné plochy a plochy přestaveb budou odkanalizovány oddílným systémem kanalizace a bude na nich důsledně vyžadováno hospodaření se srážkovými vodami následovně: srážkové vody budou buď zadržovány s následným sekundárním využitím anebo vsakovány na vlastním pozemku stavby nebo v jejím okolí; pouze pokud to podloží prokazatelně neumožňuje, mohou být dešťové vody vypouštěny do vodoteče nebo dešťové kanalizace, přičemž v těchto případech budou před vypouštěním brzděny v retenčních nádržích. Srážkové vody z veškerých zpevněných ploch veřejných prostranství budou vsakovány, pouze pokud to podloží prokazatelně neumožňuje, mohou být vypouštěny do vodoteče nebo dešťové kanalizace, přičemž v těchto případech budou před vypouštěním brzděny v retenčních nádržích.

V dne

Podpis

Vyplněný formulář zašlete na níže uvedenou adresu:

Magistrát města Brna, Odbor územního plánování a rozvoje, Kounicova 67, 601 67 Brno

MMB/0233901/2020

Připomínka č.1

Vyhodnocení připomínky:

Podatel požaduje, aby v plochách bydlení, smíšených obytných a komerční vybavenosti byla omezena velikost prodejní plochy na 400 m² a počet parkovacích míst na 10 stání. Při realizaci integrovaného parkování do 30 stání pak v rámci patrových objektů v plochách komerční vybavenosti a v plochách smíšených obytných podmíněn připustit až 1 000 m² prodejní plochy. V plochách veřejné vybavenosti, výroby a skladování a lehké výroby podmíněně připustit 200 m² prodejní plochy, pokud není maloobchod realizován v samostatném objektu. Mezi docházkovou vzdáleností maloobchodu a maximální velikostí prodejní plochy maloobchodu nelze spatřovat příčinnou souvislost. Stanovení maximální velikosti prodejní plochy nepředurčuje vzdálenost mezi jednotlivými prodejny. Snížení maximální velikosti prodejní plochy nezaručuje zlepšení časové dostupnosti maloobchodu. Pro dostupnost maloobchodu je proto podstatnější adekvátní rozmístění ploch s rozdílným způsobem využití, které umístění maloobchodu umožňují. Stanovení dané maximální velikosti prodejních ploch (a případné stanovení podmínek pro jejich umístění) je věcí odborného posouzení zpracovatele návrhu územního plánu, které vychází z reálií a odborné úvahy (viz např. plochy C). Obecně lze konstatovat, že požadavek na vyloučení maloobchodu s prodejní plochou větších než 400 resp. 1000 m² plochy nepřiměřeně zhoršuje podmínky pro vyváženou a rozmanitou síť maloobchodu, a to zejména pro ty skupiny zákazníků s rozdílnými vzorci nákupního chování, které prodejny většího plošného formátu preferují, což je v konečném důsledku v rozporu s koncepcí krátkých vzdáleností, na kterou je poukazováno. Požadavek na přísné omezení prodejní plochy nepřiměřeně snižuje potenciál k tomu určených ploch, tj. zejména ploch obytně smíšených (C) a ploch komerční vybavenosti (W). V neposlední řadě je také nutné nastavením regulativů sledovat požadavek zadání územního plánu na vytvoření široké škály možností a forem komerce v rovnoměrném zastoupení na území města.

Při hodnocení přísnosti regulativu určujícího maximální velikost prodejních ploch je nutné mít na zřeteli také ustanovení návrhu územního plánu, které stanoví, že „prodejní plochou se rozumí hrubá podlažní plocha maloobchodního zařízení, kde při prodeji zboží dochází ke kontaktu se zákazníkem (nikoli tedy sklady, komunikace, související administrativní plochy ani nezbytná příslušenství). Maloobchodním zařízením se pak v tomto kontextu rozumí jedna prodejna nebo soubor všech prodejen v rámci jednoho záměru nebo v rámci jednoho funkčně propojeného celku, popř. jako součást též plocha vně prodejny, navazující na budovu a sloužící k výše popsanému způsobu využití.“ Z výše uvedeného plyne, že je-li v rámci jednoho objektu umístováno více prodejních jednotek, jejich prodejní plochy se počítají. Nastavení regulativu příliš přísně by proto mělo za následek nemožnost umístění více (i relativně malých prodejních jednotek) v rámci jednoho záměru.

K připomínce lze také uvést, že počty parkovacích míst a stání jsou dány příslušnými předpisy a normami. Územnímu plánu nepřísluší jejich rozsah stanovovat. Jedná se o podrobnost nad rámec územního plánu.

U jednotlivých ploch s rozdílným způsobem využití lze, kromě výše uvedeného, doplnit následující:

V plochách smíšených obytných (C) je stanovena maximální velikost prodejní plochy 1 500 m². Stanovení této hranice je řádně odůvodněno v Odůvodnění pro první veřejné projednání (str. 259), a to následovně: „Využití pro maloobchod v hlavním využití je omezeno prodejní plochou do 1500 m²; při projednání konceptu byla uvedena prodejní plocha do 1000 m². Při změně velikosti výměry vycházel zpracovatel z nedávno provedeného průzkumu maloobchodního prodeje a z vlastního šetření prodejních ploch největších maloobchodních řetězců (zejména supermarketů a diskontní prodejny), ze kterých je zřejmé, že průměrná

velikost standardních typických prodejen maloobchodu se sice v průměru pohybuje v rozmezí 800-1200 m², ovšem v hustě obydlených oblastech prodejny klasických maloobchodních řetězců dosahují prodejní plochy 1500 m². Údaj byl tedy změněn v souladu se zjištěními z reality. "Maloobchod nad 1500 m² (avšak do 5000 m²) prodejní plochy lze realizovat pouze v patrových objektech při současném integrování parkování v objektu a jiné využití, pokud je zachována polyfunkčnost v ploše a využití je slučitelné s využitím navazujícího území.

V návrhu ÚPmB také byla stanovena na základě průzkumu zpracovatele maximální přípustná prodejní plocha maloobchodu 1 500 m² v plochách bydlení (B). Při projednávání návrhu ÚPmB projevila veřejnost obavu z neúměrně rozsáhlých prodejen při nevhodné lokalizaci. Tvůrci územního plánu námitkám vyšli vstříc, s tím, že prodejní plocha bude snížena na 1 000 m² a pro větší prodejnu (do 1500 m²) je třeba doložit vhodnost situačního řešení podle okolností v území. Pro ověření stanoveného údaje lze použít řetězce Lidl, Albert, Billa a Penny typu supermarket, jejichž průměrná prodejní plocha je asi 900 m² (rozptyl velikosti jednotlivých prodejen je přitom ovšem značný, pohybuje se od 500 m² až po 2 000 m²). Prodejní plocha tvoří velkou většinu (odborným odhadem cca 80 %), celkové výměry objektu. Stanovená velikost 1 000 m² prodejní plochy tak odpovídá běžným supermarketům výše uvedených řetězců, neznemožňuje tedy realizaci běžného občanského vybavení v území; větší provozovny je pak třeba prověřit podle okolností v území. Připomínce je tedy v tomto bodě částečně vyhověno.

Pro plochy komerční (W) lze uvést, že pokud by byla snížena velikost prodejní plochy na velikost uvedenou v podání (tj. 400 resp. 1000 m²), nesplňovala by tyto podmínky řada z již existujících maloobchodních prodejen, které tvoří základ maloobchodní sítě, nacházejících se ve stabilizovaných plochách. Plochy komerční vybavenosti by při restriktivním stanovení maximální velikosti prodejní plochy nemohly plnit svoji předpokládanou funkci.

V podmínkách využití plochy veřejné vybavenosti (V) není maloobchod výslovně uveden. Lze jej však řadit mezi přípustné využití, které je definováno jako „využití související, podmiňující nebo využití sloužící záměrům hlavnímu využití“. Z tohoto lze vyvozovat, že případné maloobchodní využití, ačkoliv není jeho rozsah vyjádřen plošně, musí být pouze takového rozsahu, který odpovídá potřebám daného hlavního využití. Pro úplnost lze uvést, že v ploše veřejné vybavenosti (V) je taktéž možné, avšak až po naplnění hlavní funkce, umisťovat jiné funkční využití.

V plochách lehké výroby (E) odůvodnění výslovně stanovuje, že „regulativ směřuje k zachování smyslu uvedených ploch: plochy by měly mít charakter primárně produkční a skladovací a neměly by být vytěžovány pro čistě maloobchodní záměry. Ilustrativně popsáno, např. běžná provozovna typizovaného maloobchodu (Lidl, Billa, Albert apod.) by zde neměla být samostatně přípustná, zatímco např. sklad sanitárního zařízení a obkládacích materiálů ve spojení s prodejnou či předváděcími místnostmi pro zákazníky typově odpovídá záměrům plochy E.“ Jedná o specifický druh prodeje, u kterého se nepředpokládá, že bude vytvářet síť základní dostupnosti maloobchodu. Vzhledem k charakteru plochy, omezování velikosti prodejní plochy není vhodným nástrojem regulace.

Plochy výroby a skladování (P) nejsou určeny pro klasický maloobchodní prodej. Vzhledem k charakteru plochy, omezování velikosti prodejní plochy není vhodným nástrojem regulace.

Připomínka č.2

Vyhodnocení připomínky:

V rámci podání je uveden názor podatele, že návrh ÚPmB nevyužívá dostatečně možnosti usnadnění výstavby cyklistické infrastruktury, požaduje vymezení „klíčových cyklostezek“ jako veřejně prospěšné stavby a definoval místa pro bezpečné parkování kol na „klíčových přestupních uzlech“.

Úkolem územního plánu je vytvářet územní podmínky pro možnost umístění záměrů, nikoliv zajistit „bezproblémovou“ realizaci všech záměrů a znát podrobné technické provedení jednotlivých úseků. Obecně územní plán stanovuje základní koncepci rozvoje území obce, ochrany jeho hodnot, jeho plošného a prostorového uspořádání, uspořádání krajiny a koncepci veřejné infrastruktury a stanovuje podmínky pro využití území. Nový Územní plán města Brna (ÚPmB) pracuje s méně podrobným měřítkem hlavního výkresu 1:10 000, než tomu je u současného (1:5000).

K požadavku na zařazení cyklistické dopravy do hlavního využití ploch dopravní infrastruktury uvádíme:

Pro dokladování transparentnosti procesu vyhodnocení podání je uvedeno také mezitimní vyhodnocení připomínky z r. 2020:

Požadavku nebylo v roce 2020 vyhověno, protože: „V rámci stanovení podmínek využití ploch v kap. 6.2. a kap. 6.3.3.10 závazné textové části je umožněno umístění cyklistické infrastruktury ve všech plochách s rozdílným způsobem využití, přičemž v plochách dopravní infrastruktury D je jejich umístění přípustné.

Požadavek na zařazení pěší a cyklistické dopravy do hlavního využití ploch dopravní infrastruktury D, jehož součástí jsou především komunikace vyššího dopravního významu tvořící páteř základního komunikačního systému, neodpovídá charakteru a způsobu vymezení ploch s rozdílným způsobem využití. Toto je primárně umožněno v plochách veřejných prostranství, které slouží obsluze ploch dopravní a technickou infrastrukturou za současného umožnění průchodu a pohybu obyvatel, tedy v rámci této plochy s rozdílným způsobem využití je cyklistická infrastruktura součástí hlavního využití.

Jelikož však v rámci stanoviska dotčeného orgánu byla uplatněna podmínka k vedení cyklistické dopravy v souběhu s komunikacemi, bude v této souvislosti zpřesněna a doplněna výroková část i odůvodnění návrhu řešení. V této souvislosti je možné prověřit případnou úpravu znění podmínek využití ploch s rozdílným způsobem využití.“

Konečné vyhodnocení připomínky se vztahuje k výslednému řešení Návrhu nového ÚPmB: V rámci zpřesnění kap. 4.1 Dopravní infrastruktura a stanovení podmínek využití ploch v kap. 6.2. a kap. 6.3.3.10 závazné textové části je umožněno umístění pěší a cyklistické infrastruktury ve všech plochách s rozdílným způsobem využití, přičemž v plochách dopravní infrastruktury D je jejich umístění přípustné i jako hlavní využití.

Tímto je požadavek zohledněn.

Další jednotlivě uvedené požadavky jsou nad rámec podrobnosti zpracování územního plánu a níže uvádíme:

Ke stanovení podmínky povinné segregace pěší a cyklistické dopravy podél sběrných komunikací a zahájení výstavby až po dobudování propojení lokality se všemi sousedními městskými částmi samostatnými stezkami a chodníky uvádíme, že je tímto již předjímano konkrétní technické řešení vlastní realizace, aniž by byla ve všech skutečnostech známa reálná možnost v území, a ne vždy je možné z hlediska různých omezení a limitů tyto podmínky naplnit. Současně jakýkoliv záměr musí splňovat platné právní předpisy a normy.

V rámci územního plánu jsou vytvářeny územní podmínky pro možnost vedení v rámci ploch nebo koridorů. To, jakým způsobem bude možné uliční prostor uspořádat, případně propojení trasovat je předmětem dalších podrobnějších stupňů projektové dokumentace a podmínek vlastníka komunikace. Podrobnost měřítka zpracování výkresu 2.2 Souhrnný výkres dopravy neumožňuje grafické zobrazení požadavku zobrazení oddělených koridorů cyklistických a pěších tras.

Z tohoto důvodu nelze této podmínce z hlediska podrobnosti zpracování územně plánovací dokumentace vyhovět.

Z hlediska požadavku na zakreslení dalších cyklotras uvádíme, že v rámci cyklistické dopravy byl zvolen obecnější přístup.

Ve výkresu 2.2. Souhrnný výkres dopravy jsou vyznačeny „vybrané samostatné cyklotrasy“, kterými jsou zpřesněny záměry ze Zásad územního rozvoje Jihomoravského kraje. Ve výkresu odůvodnění O.6 Cyklistická doprava – schéma jsou k výše uvedenému jevu navíc vyznačeny

„vybrané pouliční cyklotrasy“, které naznačují možná vybraná propojení území města, která však již nejsou závazná a je možné je operativně upravovat nebo dále doplňovat.

Grafické předurčení cyklotras by se v rámci přípravy záměrů mohlo ukázat jako omezující v případě potřeby úpravy vedení trasy; odlišné řešení by mohlo vést ke změně územního plánu a tím neúměrnému prodloužení přípravy záměrů.

Z dlouhodobých zkušeností se toto ukázalo jako nevhodné a z tohoto důvodu bylo přistoupeno k vymezení koridorů zajišťujících návaznost na koridory dle textové části nadřazené územně plánovací dokumentace (Zásad územního rozvoje Jihomoravského kraje), které jsou územním plánem zpřesněny. Všem ostatním trasám je obecně umožněno jejich umístění ve všech plochách s rozdílným způsobem využití v rámci obecných podmínek využití území. Z tohoto důvodu nelze požadavku vyhovět.

Z hlediska požadavku vymezení „páteřních“ cyklistických stezek jako veřejně prospěšné stavby je nutno uvést, že nám v současné době není znám komplexní průběh všech cyklotras a cyklostezek na správním území města a z tohoto důvodu není možné vymezit přesný průběh všech záměrů. Současně byl z hlediska přípravy zvolen obecnější přístup, aby jakýkoliv nový záměr nevyžadoval změnu územního plánu. Z tohoto důvodu nelze požadavku vyhovět.

Pokud se jedná o požadavek na vybudování kapacitních míst a zařízení k bezpečnému odkládání kol u „klíčových železničních stanic a konečných tramvají“ či parkoviště pro kola, jedná se o záměry nad podrobnost územního plánu, jejich umístění je obecně přípustné v rámci doplňujícího nebo souvisejícího využití ve všech plochách s rozdílným způsobem využití a není nutné pro ně předjímat umístění a vymezení, potažmo vymezovat plochu jako veřejně prospěšnou stavbu. Pokud není znám konkrétní projekt, nelze s přesností stanovit dotčené pozemky, a tedy i vymezit jako veřejně prospěšné stavby. Z tohoto důvodu nelze požadavku vyhovět.

Připomínka č.3

Vyhodnocení připomínky:

V závazné části ÚPmB je uvedeno, že veškeré zastavitelné plochy a plochy přestaveb budou odkanalizovány oddílným systémem kanalizace a bude na nich důsledně vyžadováno hospodaření se srážkovými vodami. Tento požadavek již ukládá v současné době platná legislativa - zákon o vodách (254/2001 Sb.) a vyhl. 501/2006 Sb. (§ 20, odst. 5c). Dále je kladen důraz na tzv. modrozelenou infrastrukturu, která má zlepšit i mikroklimatické podmínky ve městě.

Připomínka č.4

Vyhodnocení připomínky:

- Zastoupení zeleně v různých typech ploch

Zastoupení zeleně v plochách s rozdílným způsobem využití je v návrhu nového ÚPmB řešeno stanovením povinného minimálního plošného zastoupení zeleně na rostlém terénu v plochách bydlení, v plochách smíšených obytných, v plochách rekreace, a v plochách zahrádek pro disponibilní pozemky stavebního záměru a pro plochu současně (od podmínky splnit zastoupení současně i pro funkční plochu bude upuštěno).

Pořizovatel bude také požadovat stanovit toto zastoupení v podmínkách využití území i pro plochu komerční vybavenosti - W. V případě ploch výroby a skladování (P) a lehké výroby (E) bude požadavek na minimální zastoupení zeleně doplněn do karet rozvojových lokalit těchto ploch.

Vámi navrhované řešení koeficientů zeleně se nejeví účelné z následujících důvodů:

Územní plán má stanovit základní koncepci rozvoje území obce, ochranu jeho hodnot, jeho plošného a prostorového uspořádání (tj. urbanistickou koncepci), uspořádání krajiny a koncepci veřejné infrastruktury, vymezit zastavěné území, plochy a koridory, zejména zastavitelné plochy a plochy přestavby, veřejně prospěšné stavby a veřejně prospěšná opatření a územní rezervy. A stanovit podmínky pro využívání těchto ploch a koridorů. Posláním územních plánů je stanovit pravidla udržitelného rozvoje a využívání území, nikoliv regulace jednotlivých pozemků. Územní plán nesmí obsahovat podrobnosti náležejícím svým

obsahem regulačního plánu nebo územním rozhodnutím. Lze pořídit územní plán s těmito regulačními prvky, ale tato skutečnost musí být v rozhodnutí zastupitelstva o pořízení nebo zadání územního plánu výslovně uvedena.

Regulace v podrobnosti na jednotlivé druhy vegetačních prvků, kultivar, či materiálové provedení povrchů jednotlivých vegetačních prvků není v podrobnosti, která náleží územnímu plánu. Problematické se jeví aplikování tohoto principu v praxi, při posuzování záměru při vydání závazného stanoviska orgánu územního plánování a také následný monitoring těchto podmínek.

Návrh nového územního plánu navrhuje odlišnou koncepci, která však také stanovuje podíl nezastavěné plochy ve vztahu k celkové ploše pozemku, rostlého terénu umožňující vsak dešťové vody. Minimální plošné zastoupení zeleně na terénu není nutné dodržet pouze v odůvodněných případech.

Pořizovatel však udělí pokyn problematiku stanovení minimálního plošného zastoupení zeleně prověřit a upravit.

- Ochrana zeleně v jiných plochách s RZV

Z důvodů zvoleného měřítka výkresů a podrobnosti Územního plánu byla stanovena minimální velikost plochy RZV na 0,5 ha (5 000 m²) a v níže definovaných případech na 0,2 ha (2 000 m²) v souladu s ustanovením § 3 odst. 1 vyhlášky č. 501/2006 Sb. Ve výjimečných případech, pokud si to vymezení a koncepce Územního plánu vyžaduje, jsou zobrazované plochy RZV menší. Takto zvolená velikost ploch RZV vychází z principu koncepce a měřítka výkresů, kde kresba nemůže zachycovat nepřiměřený detail. Pokud existují pozemky stejného účelu využití, ale tvoří plochu podměrečnou, tj. menší než 0,5 ha, jsou zpravidla agregovány do jiných ploch RZV s jiným využitím. Tato skutečnost vychází také z projednaného konceptu územního plánu. V textové části odůvodnění je uvedeno, že plochami, které jsou vymezené ve velikosti 0,2-0,5 ha jsou plochy městské a krajinné zeleně, zvláště pak pro plochy městské zeleně uvedené ve Vyhlášce o zeleni města Brna (Nejvýznamnější plochy městské zeleně).

Pořizovatel je názoru, že vzhledem k výše uvedenému je agregovaná zeleň v rámci jiných ploch nedostatečně chráněna ve vztahu k umístování záměrů, udělí tedy pokyn doplnit obecný regulativ, který tuto skutečnost ošetří. Dále jsou uděleny pokyny na základě připomínek a námitek k návrhu ÚPmB konkrétní plochy zeleně z aktuálně platného ÚPmB vymezit, pokud budou graficky čitelné v měřítku hlavního výkresu.

- Vymezení ploch přírodních

Hlavní výkres návrhu nového územního plánu obsahuje grafické vyznačení prvků systému ÚSES (biokoridory a biocentra) a současně také vymezené plochy přírodní (plochy lesní a plochy krajinné zeleně).

Zvláště chráněná území, Evropsky významné lokality a registrované významné krajinné prvky jsou pro potřeby územního plánování obsaženy jako limit využití území (od poskytovatelů údajů) v územně analytických podkladech. Jejich přímá ochrana vyplývá z jiné legislativy, především zákona č. 114/1992 Sb. o ochraně přírody a krajiny. Nebudou tedy závazně vymezeny v hlavním výkrese, ale obsaženy jsou ve výkrese koordinačním (M1:10 000, grafická část odůvodnění).

- Předepsání izolační zeleně

V dokumentu Vyhodnocení vlivu na udržitelný rozvoj území je v kapitole A.VII.12 Kumulativní a synergické vlivy uvedeno:

V této souvislosti nebylo identifikováno synergické resp. kumulativní spolupůsobení vymezených rozvojových zón s územním soustředěním ploch výroby vůči plochám bydlení v souvisejícím území z důvodů vhodného zasazení ploch průmyslu v jednotlivých případech z hlediska vzdáleností k chráněným objektům, možnostem dopravního napojení ploch výroby a vhodného členění funkcí v území umožňujícího odclonění rezidenčních zón od zón výrobních plochami s možnostmi umístění jiné než rezidenční zástavby např. plochy smíšené, veřejná prostranství, izolační zeleň nebo občanská vybavenost. Zároveň návrh ÚP stanovuje regulativy využití ploch průmyslové výroby a lehké výroby tak, aby tyto nepredisponovaly negativní vliv působící na vlastní vymezenou plochu. Umístované záměry je třeba prověřit jednotlivě v rámci navazujících fází projektové přípravy.

Pořizovatel doporučí řešit problematiku izolační zeleně na rozhraní případných možných konfliktních hranicích ploch v rámci jednotlivých karet rozvojových lokalit a zpracovat následující cílená opatření:

Při zastavování ploch výroby v návaznosti na volnou krajinu je třeba dbát na vhodné zapojení ploch do krajiny prostřednictvím pásů izolační zeleně na rozhraní zastavitelného území a volné krajiny.

- Modrozelená infrastruktura

Všechna vedení technické infrastruktury a prvků modrozelené infrastruktury jako součást veřejně prospěšné infrastruktury jsou z hlediska jejich prostorové koordinace rovnocenná. Tomuto požadavku tedy nelze vyhovět. V kapitole 4.2 Technická infrastruktura (závazné textové části) je uvedeno, že v zastavěném území města se síť technické infrastruktury zpravidla umísťují do společných tras nebo do souběhu se stávajícími trasami technické a dopravní infrastruktury. Ve veřejných prostranstvích je nutné koordinovat všechny prvky zde umísťované. Důležitým hlediskem při posuzování priorit jednotlivých součástí veřejných prostranství při jejich koordinaci je celkový pohled na provoz a fungování města. Při návrhu tras technické infrastruktury je důležité sdružování sítí do koridorů a jejich účelné prostorové uspořádání.

Pro všechny navržené trasy technické infrastruktury je závazné jejich směrové vedení. Upřesnění tras, polohy objektů a zařízení, určení místa napojení, způsobu technického provedení a vedení přípojných tras bude provedeno při zpracování podrobnější územně plánovací nebo projektové dokumentace, a to za podmínek obecně závazných právních předpisů.

Připomínka č.5

Vyhodnocení připomínky:

Řešení dopravy v klidu v návrhu územního plánu vychází z příslušných právních předpisů (viz kap. 5.8.1.1. textové části odůvodnění). Vyhláška č. 501/2006 Sb., provádějící stavební zákon stanoví, že pro každou stavbu je nutno vybudovat parkovací a odstavná stání v počtu dle ČSN 73 6110, kap. 14.1). která stanoví vzorec, do něž jako významný (ovšem nikoli jediný) parametr vstupuje součinitel vlivu stupně automobilizace, přičemž tento má být dle ČSN 73 6110 převzat z územně plánovací dokumentace. Tento územní plán tedy cílový koeficient vlivu stupně automobilizace stanoví, a to rozdílně podle části města, kdy nižší hodnota (tedy nižší požadovaný minimální počet parkovacích a odstavných stání) je stanovena pro lokality uvnitř Velkého městského okruhu s nežádoucím zavlékáním vyššího počtu automobilů. Tři pásma uvnitř VMO jsou zvolena z potřeby odlišit zvláštní charakter historického jádra města a zmenšit rozdíl koeficientu na administrativně určené hranici. Hranice pásem jsou určeny dle možností významnou ulicí, resp. komunikací, v případě její absence zelenými plochami oddělovacími částí města. Zásadně hranice nevede plochami pro výstavbu budov, a to pro zamezení sporů při přesahu stavebního záměru do více pásem. Stávající ČSN 73 6110 stanoví, že ve výpočtu se jako nejmenší hodnota součinitel vlivu stupně automobilizace použije 1,0 (400 aut na 1000 obyvatel) – toto spodní omezení nelze s ohledem na aktuální trendy v náhledu na parkování považovat za dlouhodobě udržitelné a lze předpokládat, že bude v blízké době výrazně sníženo.



PODÁNÍ K NÁVRHU

Návrh Územního plánu města Brna

Podatel	
Typ subjektu:	Fyzická osoba
Příjmení, jméno:	Datum narození:
Adresa / sídlo:	
Kontakt:	Email: Telefon:

Přípomínka	Dostupné malé obchody Návrh ÚPmB obsahuje začlenění maloobchodu do většiny stavebních ploch, zároveň maloobchod nedostatečně reguluje a v rozporu s deklarovanou koncepcí nepodporuje rozptýlenou síť dobře dostupných maloobchodů jako součást města krátkých vzdáleností. Navrhují proto, aby: <ul style="list-style-type: none">• využití pro maloobchod v plochách pro bydlení (B), smíšených obytných (C) a v plochách komerční vybavenosti (W) bylo omezeno prodejní plochou do 400 m² a počtem parkovacích stání do 10,• využití pro maloobchod v plochách smíšených obytných (C) a plochách komerční vybavenosti (W) bylo do 1.000 m² prodejní plochy a bylo podmíněno realizací v patrových objektech s polyfunkčním využitím a při současném integrování parkování o max. 30 parkovacích stáních,• využití pro maloobchod v plochách veřejné vybavenosti (V), plochách výroby a skladování (P) a plochách lehké výroby (E) bylo podmíněně přípustné do 200 m² prodejní plochy, pokud není realizován v samostatném objektu.
Přípomínka	Podpora pěší a cyklo dopravy ÚPmB nevyužívá dostatečně možnosti usnadnění výstavby cyklistické infrastruktury, a to mj. tím, že by požadoval napojení rozvojových lokalit na síť komunikací pro nemotorovou dopravu, klíčové cyklostezky vymezil jako veřejně prospěšné stavby či definoval místa a zařízení k bezpečnému parkování kol na klíčových přestupních uzlech. Navrhují proto, aby: <ul style="list-style-type: none">• hlavním využitím ploch dopravní infrastruktury (D) bylo i využití pro pěší a cyklistickou dopravu,• povinnou součástí navrhovaných pozemních komunikací definovaných jako sběrné byly stavebně oddělené koridory zvláště pro cyklistickou dopravu a pěší dopravu,• všechny lokality s počtem reálných nebo očekávaných uživatelů nad 1.500 osob obsahovaly v kartě lokality podmínku stanovující, že výstavbu v lokalitě je možné zahájit až po vybudování dopravního propojení lokality se všemi sousedícími městskými částmi samostatnými cyklostezkami a chodníky, a to stavebně oddělenými od motorové dopravy a vedenými ve směrově i výškově nejprůmějšší stopě,• grafická část ÚPmB 2.2 Souhrnný výkres dopravy obsahovala také síť páteřních cyklostezek (zejména těch sloužících k propojení jednotlivých městských částí s centrem města nebo jednotlivých městských částí mezi sebou), nikoliv pouze cyklotrasy,• páteřní cyklostezky tam, kde jejich realizaci brání chybějící veřejný pozemek, byly vymezeny jako veřejně prospěšné stavby,• u klíčových železničních stanic a konečných tramvaje (například žel. stanice a zastávky Brno hl.n., Slatina, Chrlice, Starý Lískovec, Řečkovice a Královo Pole, konečné tramvaje Obřany, Líšeň - Holzova, Kamechy, Bosonohy, Přízřenice) byla stanovena podmínka vybudování kapacitních míst a zařízení k bezpečnému odkládání jízdních kol (bike and ride) a tam, kde jejich realizaci brání chybějící veřejný pozemek, byly vymezeny jako veřejně prospěšné stavby.

5

5

Připomínka	Veřejný prostor V zájmu zvýšení využitelnosti veřejných prostranství pro pěší, cyklisty i zeleň by měl ÚPmB u novostaveb stanovit povinnost umístění odstavných stání mimo veřejná prostranství (tj. stání pro odstavení vozidla v době, kdy se nepoužívá). V oblastech s dobrou dostupností veřejnou dopravou je pak potřeba přizpůsobit minimální počet odstavných a parkovacích stání. Navrhují proto, aby v kap. 4.1 Dopravní infrastruktura bylo stanoveno, že: <ul style="list-style-type: none">• odstavná stání se v zastavitelných plochách a v případě novostaveb ve stabilizovaných plochách zřizují mimo veřejná prostranství a s výjimkou rodinných domů v podzemních podlažích budov,• v místech dobré dostupnosti kolejové dopravy pěší docházkou (ve vzdálenosti do 150 metrů) se součinitel vlivu stupně automobilizace redukuje na poloviční hodnotu součinitele příslušného pásma.
-------------------	---

Ochrana zeleně

Návrh ÚPmB vágně a nedostatečně stanovuje zastoupení zeleně v různých funkčních typech ploch. Také oslabuje ochranu malých, ale významných ploch zeleně ve stabilizovaných plochách tím, že je absorbuje do jiných funkčních typů ploch. Návrh ÚPmB nezajišťuje dostatečnou ochranu přírodně cenných území, ani dostatečné vytváření prostoru pro zeleň v nové zástavbě, a to včetně ochrany nových ploch k bydlení před zátěží ze sousedních ploch výroby a skladování.

Navrhují proto, aby:

- územní plán definoval koeficient zeleně (KZ), a to následovně:

Koeficient zeleně (KZ) udává poměr nezpevněné plochy osázené vegetací a umožňující vsakování dešťové vody na terénu vůči ploše pozemku. KZ je závazný jak pro disponibilní pozemek pro stavební záměr, tak pro celou jednotlivou funkční plochu. Do koeficientu lze jako nezpevněnou plochu osázenou vegetací náhradním způsobem započítat:

- $\frac{1}{3}$ plochy osazených a funkčních vegetačních střeš o mocnosti souvrství do 0,3 m,
- $\frac{1}{2}$ plochy osazených a funkčních vegetačních střeš o mocnosti souvrství nad 0,3 m,
- 80 % plochy osazených a funkčních vegetačních střeš o mocnosti souvrství nad 1 m,
- plochu povrchu umožňujícího plnohodnotné vsakování okolo vzrostlých stromů ve zpevněných plochách (mříž, půda, půda s mulčem; nikoli dlažba atp.),
- 5 m² za každý strom ve zpevněné ploše s malou korunou (druh/kultivar s celkovou výškou do 8 m v dospělosti) a dostatečným objemem prokořenitelného prostoru,
- 20 m² za každý strom ve zpevněné ploše se střední korunou (druh/kultivar s celkovou výškou do 15 m v dospělosti) a dostatečným objemem prokořenitelného prostoru,
- 40 m² za každý strom ve zpevněné ploše s velkou korunou (druh/kultivar s celkovou výškou nad 15 m v dospělosti) a dostatečným objemem prokořenitelného prostoru,
- 5 m² za každý běžný metr fasád upravených a využitých pro pnutí popínavých dřevin nebo treláží či pergol na ozeleněných střešách při zajištění dostatečného prokořenitelného prostoru pro dané dřeviny.

Náhradním způsobem je možné započtením nahradit pouze:

- $\frac{1}{4}$ požadované plochy KZ v případě samostatně stojících rodinných domů,
- $\frac{1}{2}$ požadované plochy KZ u ostatních staveb,
- celou požadovanou plochu pouze výjimečně ve stávající kompaktní blokové zástavbě ve stabilizovaných plochách tam, kde jiným způsobem prokazatelně není možné dosáhnout existujícího urbanistického charakteru (např. v zástavbě nároží bloků a v případě nerovnoměrné parcelace)

- koeficient zeleně byl pro jednotlivé struktury zástavby stanoven následovně:

- kompaktní: 0,3 pro stabilizované plochy a 0,5 pro zastavitelné plochy
- volná: 0,6
- rezidenční nízkopodlažní: 0,5
- areálová: 0,4
- omezená: 0,8
- plochy bez zástavby: 0,9

- plochy nad 2 000 m², které byly definovány územním plánem z r. 1994 jako plochy zeleně (ZP či ZO) a které jsou v Návrhu ÚPmB součástí jiných typů ploch, byly vymezeny jako samostatné plochy městské zeleně (Z); jedná se např. o plochy kolem Komenského nám.

(Červeného kostela), alej na tř. Jaroše, vnitroblok u mateřské školy Chodská 15 a desítky dalších zelených plácků, parčíků či vnitrobloků,

- byly v hlavním výkresu vymezeny plochy přírodní se způsobem využití podle § 16 vyhlášky č. 501/2006 Sb., o obecných požadavcích na využívání území, zejména biocentra, zvláště chráněná území, evropsky významné lokality a registrované významné krajinné prvky, a tím byla zajištěna jejich ochrana,

- v kartách lokalit, kde sousedí plochy pro výrobu (E – plochy lehké výroby, P – plochy výroby a skladování) a plochy pro bydlení (B – plochy bydlení, C – plochy smíšené obytné), byla doplněna podmínka předchozí či souběžné realizace pásu izolační zeleně (vzrostlé zeleně o pásu šířky min. 10 m nebo rozloze min. 20 % rozlohy plochy výroby) podél sousedících hranic těchto ploch,

- v obecných zásadách technické infrastruktury bylo stanoveno, že při návrhu tras technické infrastruktury budou sítě sdružovány do koridorů pro dosažení účelného prostorového uspořádání a vytvoření prostoru pro realizaci modrozelené infrastruktury v uličním profilu; a dále, že v územích, která nejsou v současné době plynifikována, mají ostatní vedení a prvky modrozelené infrastruktury prioritu před budováním nového nízkotlakého rozvodu plynu.

Připomínka**Hospodaření s dešťovou vodou**

Vsakováním dešťové vody všude tam, kde to je možné, můžeme docílit zdravějšího vodního režimu a zmenšení efektu tepelného ostrova.

Navrhují proto, aby:

- do obecných zásad odkanalizování bylo doplněno, že veškeré zastavitelné plochy a plochy přestaveb budou odkanalizovány oddílným systémem kanalizace a bude na nich důsledně vyžadováno hospodaření se srážkovými vodami následovně: srážkové vody budou buď zadržovány s následným sekundárním využitím anebo vsakovány na vlastním pozemku stavby nebo v jejím okolí; pouze pokud to podloží prokazatelně neumožňuje, mohou být dešťové vody vypouštěny do vodoteče nebo dešťové kanalizace, přičemž v těchto případech budou před vypouštěním brzděny v retenčních nádržích. Srážkové vody z veškerých zpevněných ploch veřejných prostranství budou vsakovány, pouze pokud to podloží prokazatelně neumožňuje, mohou být vypouštěny do vodoteče nebo dešťové kanalizace, přičemž v těchto případech budou před vypouštěním brzděny v retenčních nádržích.

V dne

Podpis

Vyplněný formulář zašlete na níže uvedenou adresu:

Magistrát města Brna, Odbor územního plánování a rozvoje, Kounicova 67, 601 67 Brno

MMB/0233902/2020

Připomínka č.1

Vyhodnocení připomínky:

Podatel požaduje, aby v plochách bydlení, smíšených obytných a komerční vybavenosti byla omezena velikost prodejní plochy na 400 m² a počet parkovacích míst na 10 stání. Při realizaci integrovaného parkování do 30 stání pak v rámci patrových objektů v plochách komerční vybavenosti a v plochách smíšených obytných podmíněn připustit až 1 000 m² prodejní plochy. V plochách veřejné vybavenosti, výroby a skladování a lehké výroby podmíněně připustit 200 m² prodejní plochy, pokud není maloobchod realizován v samostatném objektu. Mezi docházkovou vzdáleností maloobchodu a maximální velikostí prodejní plochy maloobchodu nelze spatřovat příčinnou souvislost. Stanovení maximální velikosti prodejní plochy nepředurčuje vzdálenost mezi jednotlivými prodejny. Snížení maximální velikosti prodejní plochy nezaručuje zlepšení časové dostupnosti maloobchodu. Pro dostupnost maloobchodu je proto podstatnější adekvátní rozmístění ploch s rozdílným způsobem využití, které umístění maloobchodu umožňují. Stanovení dané maximální velikosti prodejních ploch (a případné stanovení podmínek pro jejich umístění) je věcí odborného posouzení zpracovatele návrhu územního plánu, které vychází z reálií a odborné úvahy (viz např. plochy C). Obecně lze konstatovat, že požadavek na vyloučení maloobchodu s prodejní plochou větších než 400 resp. 1000 m² plochy nepřiměřeně zhoršuje podmínky pro vyváženou a rozmanitou síť maloobchodu, a to zejména pro ty skupiny zákazníků s rozdílnými vzorci nákupního chování, které prodejny většího plošného formátu preferují, což je v konečném důsledku v rozporu s koncepcí krátkých vzdáleností, na kterou je poukazováno. Požadavek na přísné omezení prodejní plochy nepřiměřeně snižuje potenciál k tomu určených ploch, tj. zejména ploch obytně smíšených (C) a ploch komerční vybavenosti (W). V neposlední řadě je také nutné nastavením regulativů sledovat požadavek zadání územního plánu na vytvoření široké škály možností a forem komerce v rovnoměrném zastoupení na území města.

Při hodnocení přísnosti regulativu určujícího maximální velikost prodejních ploch je nutné mít na zřeteli také ustanovení návrhu územního plánu, které stanoví, že „prodejní plochou se rozumí hrubá podlažní plocha maloobchodního zařízení, kde při prodeji zboží dochází ke kontaktu se zákazníkem (nikoli tedy sklady, komunikace, související administrativní plochy ani nezbytná příslušenství). Maloobchodním zařízením se pak v tomto kontextu rozumí jedna prodejna nebo soubor všech prodejen v rámci jednoho záměru nebo v rámci jednoho funkčně propojeného celku, popř. jako součást též plocha vně prodejny, navazující na budovu a sloužící k výše popsanému způsobu využití.“ Z výše uvedeného plyne, že je-li v rámci jednoho objektu umístováno více prodejních jednotek, jejich prodejní plochy se počítají. Nastavení regulativu příliš přísně by proto mělo za následek nemožnost umístění více (i relativně malých prodejních jednotek) v rámci jednoho záměru.

K připomínce lze také uvést, že počty parkovacích míst a stání jsou dány příslušnými předpisy a normami. Územnímu plánu nepřísluší jejich rozsah stanovovat. Jedná se o podrobnost nad rámec územního plánu.

U jednotlivých ploch s rozdílným způsobem využití lze, kromě výše uvedeného, doplnit následující:

V plochách smíšených obytných (C) je stanovena maximální velikost prodejní plochy 1 500 m². Stanovení této hranice je řádně odůvodněno v Odůvodnění pro první veřejné projednání (str. 259), a to následovně: „Využití pro maloobchod v hlavním využití je omezeno prodejní plochou do 1500 m²; při projednání konceptu byla uvedena prodejní plocha do 1000 m². Při změně velikosti výměry vycházel zpracovatel z nedávno provedeného průzkumu maloobchodního prodeje a z vlastního šetření prodejních ploch největších maloobchodních řetězců (zejména supermarketů a diskontní prodejny), ze kterých je zřejmé, že průměrná

velikost standardních typických prodejen maloobchodu se sice v průměru pohybuje v rozmezí 800-1200 m², ovšem v hustě obydlených oblastech prodejny klasických maloobchodních řetězců dosahují prodejní plochy 1500 m². Údaj byl tedy změněn v souladu se zjištěními z reality. "Maloobchod nad 1500 m² (avšak do 5000 m²) prodejní plochy lze realizovat pouze v patrových objektech při současném integrování parkování v objektu a jiné využití, pokud je zachována polyfunkčnost v ploše a využití je slučitelné s využitím navazujícího území.

V návrhu ÚPmB také byla stanovena na základě průzkumu zpracovatele maximální přípustná prodejní plocha maloobchodu 1 500 m² v plochách bydlení (B). Při projednávání návrhu ÚPmB projevila veřejnost obavu z neúměrně rozsáhlých prodejen při nevhodné lokalizaci. Tvůrci územního plánu námitkám vyšli vstříc, s tím, že prodejní plocha bude snížena na 1 000 m² a pro větší prodejnu (do 1500 m²) je třeba doložit vhodnost situačního řešení podle okolností v území. Pro ověření stanoveného údaje lze použít řetězce Lidl, Albert, Billa a Penny typu supermarket, jejichž průměrná prodejní plocha je asi 900 m² (rozptyl velikosti jednotlivých prodejen je přitom ovšem značný, pohybuje se od 500 m² až po 2 000 m²). Prodejní plocha tvoří velkou většinu (odborným odhadem cca 80 %), celkové výměry objektu. Stanovená velikost 1 000 m² prodejní plochy tak odpovídá běžným supermarketům výše uvedených řetězců, neznemožňuje tedy realizaci běžného občanského vybavení v území; větší provozovny je pak třeba prověřit podle okolností v území. Připomínce je tedy v tomto bodě částečně vyhověno.

Pro plochy komerční (W) lze uvést, že pokud by byla snížena velikost prodejní plochy na velikost uvedenou v podání (tj. 400 resp. 1000 m²), nesplňovala by tyto podmínky řada z již existujících maloobchodních prodejen, které tvoří základ maloobchodní sítě, nacházejících se ve stabilizovaných plochách. Plochy komerční vybavenosti by při restriktivním stanovení maximální velikosti prodejní plochy nemohly plnit svoji předpokládanou funkci.

V podmínkách využití plochy veřejné vybavenosti (V) není maloobchod výslovně uveden. Lze jej však řadit mezi přípustné využití, které je definováno jako „využití související, podmiňující nebo využití sloužící záměrům hlavnímu využití“. Z tohoto lze vyvozovat, že případné maloobchodní využití, ačkoliv není jeho rozsah vyjádřen plošně, musí být pouze takového rozsahu, který odpovídá potřebám daného hlavního využití. Pro úplnost lze uvést, že v ploše veřejné vybavenosti (V) je taktéž možné, avšak až po naplnění hlavní funkce, umístit jiné funkční využití.

V plochách lehké výroby (E) odůvodnění výslovně stanovuje, že „regulativ směřuje k zachování smyslu uvedených ploch: plochy by měly mít charakter primárně produkční a skladovací a neměly by být vytěžovány pro čistě maloobchodní záměry. Ilustrativně popsáno, např. běžná provozovna typizovaného maloobchodu (Lidl, Billa, Albert apod.) by zde neměla být samostatně přípustná, zatímco např. sklad sanitárního zařízení a obkládacích materiálů ve spojení s prodejnou či předváděcími místnostmi pro zákazníky typově odpovídá záměrům plochy E.“ Jedná o specifický druh prodeje, u kterého se nepředpokládá, že bude vytvářet síť základní dostupnosti maloobchodu. Vzhledem k charakteru plochy, omezování velikosti prodejní plochy není vhodným nástrojem regulace.

Plochy výroby a skladování (P) nejsou určeny pro klasický maloobchodní prodej. Vzhledem k charakteru plochy, omezování velikosti prodejní plochy není vhodným nástrojem regulace.

Připomínka č.2

Vyhodnocení připomínky:

V rámci podání je uveden názor podatele, že návrh ÚPmB nevyužívá dostatečně možnosti usnadnění výstavby cyklistické infrastruktury, požaduje vymezení „klíčových cyklostezek“ jako veřejně prospěšné stavby a definoval místa pro bezpečné parkování kol na „klíčových přestupních uzlech“.

Úkolem územního plánu je vytvářet územní podmínky pro možnost umístění záměrů, nikoliv zajistit „bezproblémovou“ realizaci všech záměrů a znát podrobné technické provedení jednotlivých úseků. Obecně územní plán stanovuje základní koncepci rozvoje území obce, ochrany jeho hodnot, jeho plošného a prostorového uspořádání, uspořádání krajiny a koncepci veřejné infrastruktury a stanovuje podmínky pro využití území. Nový Územní plán města Brna (ÚPmB) pracuje s méně podrobným měřítkem hlavního výkresu 1:10 000, než tomu je u současného (1:5000).

K požadavku na zařazení cyklistické dopravy do hlavního využití ploch dopravní infrastruktury uvádíme:

Pro dokladování transparentnosti procesu vyhodnocení podání je uvedeno také mezitimní vyhodnocení připomínky z r. 2020:

Požadavku nebylo v roce 2020 vyhověno, protože: „V rámci stanovení podmínek využití ploch v kap. 6.2. a kap. 6.3.3.10 závazné textové části je umožněno umístění cyklistické infrastruktury ve všech plochách s rozdílným způsobem využití, přičemž v plochách dopravní infrastruktury D je jejich umístění přípustné.

Požadavek na zařazení pěší a cyklistické dopravy do hlavního využití ploch dopravní infrastruktury D, jehož součástí jsou především komunikace vyššího dopravního významu tvořící páteř základního komunikačního systému, neodpovídá charakteru a způsobu vymezení ploch s rozdílným způsobem využití. Toto je primárně umožněno v plochách veřejných prostranství, které slouží obsluze ploch dopravní a technickou infrastrukturou za současného umožnění průchodu a pohybu obyvatel, tedy v rámci této plochy s rozdílným způsobem využití je cyklistická infrastruktura součástí hlavního využití.

Jelikož však v rámci stanoviska dotčeného orgánu byla uplatněna podmínka k vedení cyklistické dopravy v souběhu s komunikacemi, bude v této souvislosti zpřesněna a doplněna výroková část i odůvodnění návrhu řešení. V této souvislosti je možné prověřit případnou úpravu znění podmínek využití ploch s rozdílným způsobem využití.“

Konečné vyhodnocení připomínky se vztahuje k výslednému řešení Návrhu nového ÚPmB: V rámci zpřesnění kap. 4.1 Dopravní infrastruktura a stanovení podmínek využití ploch v kap. 6.2. a kap. 6.3.3.10 závazné textové části je umožněno umístění pěší a cyklistické infrastruktury ve všech plochách s rozdílným způsobem využití, přičemž v plochách dopravní infrastruktury D je jejich umístění přípustné i jako hlavní využití.

Tímto je požadavek zohledněn.

Další jednotlivě uvedené požadavky jsou nad rámec podrobnosti zpracování územního plánu a níže uvádíme:

Ke stanovení podmínky povinné segregace pěší a cyklistické dopravy podél sběrných komunikací a zahájení výstavby až po dobudování propojení lokality se všemi sousedními městskými částmi samostatnými stezkami a chodníky uvádíme, že je tímto již předjímano konkrétní technické řešení vlastní realizace, aniž by byla ve všech skutečnostech známa reálná možnost v území, a ne vždy je možné z hlediska různých omezení a limitů tyto podmínky naplnit. Současně jakýkoliv záměr musí splňovat platné právní předpisy a normy.

V rámci územního plánu jsou vytvářeny územní podmínky pro možnost vedení v rámci ploch nebo koridorů. To, jakým způsobem bude možné uliční prostor uspořádat, případně propojení trasovat je předmětem dalších podrobnějších stupňů projektové dokumentace a podmínek vlastníka komunikace. Podrobnost měřítka zpracování výkresu 2.2 Souhrnný výkres dopravy neumožňuje grafické zobrazení požadavku zobrazení oddělených koridorů cyklistických a pěších tras.

Z tohoto důvodu nelze této podmínce z hlediska podrobnosti zpracování územně plánovací dokumentace vyhovět.

Z hlediska požadavku na zakreslení dalších cyklotras uvádíme, že v rámci cyklistické dopravy byl zvolen obecnější přístup.

Ve výkresu 2.2. Souhrnný výkres dopravy jsou vyznačeny „vybrané samostatné cyklotrasy“, kterými jsou zpřesněny záměry ze Zásad územního rozvoje Jihomoravského kraje. Ve výkresu odůvodnění O.6 Cyklistická doprava – schéma jsou k výše uvedenému jevu navíc vyznačeny

„vybrané pouliční cyklotrasy“, které naznačují možná vybraná propojení území města, která však již nejsou závazná a je možné je operativně upravovat nebo dále doplňovat.

Grafické předurčení cyklotras by se v rámci přípravy záměrů mohlo ukázat jako omezující v případě potřeby úpravy vedení trasy; odlišné řešení by mohlo vést ke změně územního plánu a tím neúměrnému prodloužení přípravy záměrů.

Z dlouhodobých zkušeností se toto ukázalo jako nevhodné a z tohoto důvodu bylo přistoupeno k vymezení koridorů zajišťujících návaznost na koridory dle textové části nadřazené územně plánovací dokumentace (Zásad územního rozvoje Jihomoravského kraje), které jsou územním plánem zpřesněny. Všem ostatním trasám je obecně umožněno jejich umístění ve všech plochách s rozdílným způsobem využití v rámci obecných podmínek využití území. Z tohoto důvodu nelze požadavku vyhovět.

Z hlediska požadavku vymezení „páteřních“ cyklistických stezek jako veřejně prospěšné stavby je nutno uvést, že nám v současné době není znám komplexní průběh všech cyklotras a cyklostezek na správním území města a z tohoto důvodu není možné vymezit přesný průmět všech záměrů. Současně byl z hlediska přípravy zvolen obecnější přístup, aby jakýkoliv nový záměr nevyžadoval změnu územního plánu. Z tohoto důvodu nelze požadavku vyhovět.

Pokud se jedná o požadavek na vybudování kapacitních míst a zařízení k bezpečnému odkládání kol u „klíčových železničních stanic a konečných tramvají“ či parkoviště pro kola, jedná se o záměry nad podrobnost územního plánu, jejich umístění je obecně přípustné v rámci doplňujícího nebo souvisejícího využití ve všech plochách s rozdílným způsobem využití a není nutné pro ně předjímat umístění a vymezení, potažmo vymezovat plochu jako veřejně prospěšnou stavbu. Pokud není znám konkrétní projekt, nelze s přesností stanovit dotčené pozemky, a tedy i vymezit jako veřejně prospěšné stavby. Z tohoto důvodu nelze požadavku vyhovět.

Připomínka č.3

Vyhodnocení připomínky:

V závazné části ÚPmB je uvedeno, že veškeré zastavitelné plochy a plochy přestaveb budou odkanalizovány oddílným systémem kanalizace a bude na nich důsledně vyžadováno hospodaření se srážkovými vodami. Tento požadavek již ukládá v současné době platná legislativa - zákon o vodách (254/2001 Sb.) a vyhl. 501/2006 Sb. (§ 20, odst. 5c). Dále je kladen důraz na tzv. modrozelenou infrastrukturu, která má zlepšit i mikroklimatické podmínky ve městě.

Připomínka č.4

Vyhodnocení připomínky:

- Zastoupení zeleně v různých typech ploch

Zastoupení zeleně v plochách s rozdílným způsobem využití je v návrhu nového ÚPmB řešeno stanovením povinného minimálního plošného zastoupení zeleně na rostlém terénu v plochách bydlení, v plochách smíšených obytných, v plochách rekreace, a v plochách zahrádek pro disponibilní pozemky stavebního záměru a pro plochu současně (od podmínky splnit zastoupení současně i pro funkční plochu bude upuštěno).

Pořizovatel bude také požadovat stanovit toto zastoupení v podmínkách využití území i pro plochu komerční vybavenosti - W. V případě ploch výroby a skladování (P) a lehké výroby (E) bude požadavek na minimální zastoupení zeleně doplněn do karet rozvojových lokalit těchto ploch.

Vámi navrhované řešení koeficientů zeleně se nejeví účelné z následujících důvodů:

Územní plán má stanovit základní koncepci rozvoje území obce, ochranu jeho hodnot, jeho plošného a prostorového uspořádání (tj. urbanistickou koncepci), uspořádání krajiny a koncepci veřejné infrastruktury, vymezit zastavěné území, plochy a koridory, zejména zastavitelné plochy a plochy přestavby, veřejně prospěšné stavby a veřejně prospěšná opatření a územní rezervy. A stanovit podmínky pro využívání těchto ploch a koridorů. Posláním územních plánů je stanovit pravidla udržitelného rozvoje a využívání území, nikoliv regulace jednotlivých pozemků. Územní plán nesmí obsahovat podrobnosti náležejícím svým

obsahem regulačního plánu nebo územním rozhodnutím. Lze pořídit územní plán s těmito regulačními prvky, ale tato skutečnost musí být v rozhodnutí zastupitelstva o pořízení nebo zadání územního plánu výslovně uvedena.

Regulace v podrobnosti na jednotlivé druhy vegetačních prvků, kultivar, či materiálové provedení povrchů jednotlivých vegetačních prvků není v podrobnosti, která náleží územnímu plánu. Problematické se jeví aplikování tohoto principu v praxi, při posuzování záměru při vydání závazného stanoviska orgánu územního plánování a také následný monitoring těchto podmínek.

Návrh nového územního plánu navrhuje odlišnou koncepci, která však také stanovuje podíl nezastavěné plochy ve vztahu k celkové ploše pozemku, rostlého terénu umožňující vsak dešťové vody. Minimální plošné zastoupení zeleně na terénu není nutné dodržet pouze v odůvodněných případech.

Pořizovatel však udělí pokyn problematiku stanovení minimálního plošného zastoupení zeleně prověřit a upravit.

- Ochrana zeleně v jiných plochách s RZV

Z důvodů zvoleného měřítka výkresů a podrobnosti Územního plánu byla stanovena minimální velikost plochy RZV na 0,5 ha (5 000 m²) a v níže definovaných případech na 0,2 ha (2 000 m²) v souladu s ustanovením § 3 odst. 1 vyhlášky č. 501/2006 Sb. Ve výjimečných případech, pokud si to vymezení a koncepce Územního plánu vyžaduje, jsou zobrazované plochy RZV menší. Takto zvolená velikost ploch RZV vychází z principu koncepce a měřítka výkresů, kde kresba nemůže zachycovat nepřiměřený detail. Pokud existují pozemky stejného účelu využití, ale tvoří plochu podměrečnou, tj. menší než 0,5 ha, jsou zpravidla agregovány do jiných ploch RZV s jiným využitím. Tato skutečnost vychází také z projednaného konceptu územního plánu. V textové části odůvodnění je uvedeno, že plochami, které jsou vymezené ve velikosti 0,2-0,5 ha jsou plochy městské a krajinné zeleně, zvláště pak pro plochy městské zeleně uvedené ve Vyhlášce o zeleni města Brna (Nejvýznamnější plochy městské zeleně).

Pořizovatel je názoru, že vzhledem k výše uvedenému je agregovaná zeleň v rámci jiných ploch nedostatečně chráněna ve vztahu k umístování záměrů, udělí tedy pokyn doplnit obecný regulativ, který tuto skutečnost ošetří. Dále jsou uděleny pokyny na základě připomínek a námitek k návrhu ÚPmB konkrétní plochy zeleně z aktuálně platného ÚPmB vymezit, pokud budou graficky čitelné v měřítku hlavního výkresu.

- Vymezení ploch přírodních

Hlavní výkres návrhu nového územního plánu obsahuje grafické vyznačení prvků systému ÚSES (biokoridory a biocentra) a současně také vymezené plochy přírodní (plochy lesní a plochy krajinné zeleně).

Zvláště chráněná území, Evropsky významné lokality a registrované významné krajinné prvky jsou pro potřeby územního plánování obsaženy jako limit využití území (od poskytovatelů údajů) v územně analytických podkladech. Jejich přímá ochrana vyplývá z jiné legislativy, především zákona č. 114/1992 Sb. o ochraně přírody a krajiny. Nebudou tedy závazně vymezeny v hlavním výkrese, ale obsaženy jsou ve výkrese koordinačním (M1:10 000, grafická část odůvodnění).

- Předepsání izolační zeleně

V dokumentu Vyhodnocení vlivu na udržitelný rozvoj území je v kapitole A.VII.12 Kumulativní a synergické vlivy uvedeno:

V této souvislosti nebylo identifikováno synergické resp. kumulativní spolupůsobení vymezených rozvojových zón s územním soustředěním ploch výroby vůči plochám bydlení v souvisejícím území z důvodů vhodného zasazení ploch průmyslu v jednotlivých případech z hlediska vzdáleností k chráněným objektům, možnostem dopravního napojení ploch výroby a vhodného členění funkcí v území umožňujícího odclonění rezidenčních zón od zón výrobních plochami s možnostmi umístění jiné než rezidenční zástavby např. plochy smíšené, veřejná prostranství, izolační zeleň nebo občanská vybavenost. Zároveň návrh ÚP stanovuje regulativy využití ploch průmyslové výroby a lehké výroby tak, aby tyto nepredisponovaly negativní vliv působící na vlastní vymezenou plochu. Umístované záměry je třeba prověřit jednotlivě v rámci navazujících fází projektové přípravy.

Pořizovatel doporučí řešit problematiku izolační zeleně na rozhraní případných možných konfliktních hranicích ploch v rámci jednotlivých karet rozvojových lokalit a zpracovat následující cílená opatření:

Při zastavování ploch výroby v návaznosti na volnou krajinu je třeba dbát na vhodné zapojení ploch do krajiny prostřednictvím pásů izolační zeleně na rozhraní zastavitelného území a volné krajiny.

- Modrozelená infrastruktura

Všechna vedení technické infrastruktury a prvků modrozelené infrastruktury jako součást veřejně prospěšné infrastruktury jsou z hlediska jejich prostorové koordinace rovnocenná. Tomuto požadavku tedy nelze vyhovět. V kapitole 4.2 Technická infrastruktura (závazné textové části) je uvedeno, že v zastavěném území města se síť technické infrastruktury zpravidla umísťují do společných tras nebo do souběhu se stávajícími trasami technické a dopravní infrastruktury. Ve veřejných prostranstvích je nutné koordinovat všechny prvky zde umísťované. Důležitým hlediskem při posuzování priorit jednotlivých součástí veřejných prostranství při jejich koordinaci je celkový pohled na provoz a fungování města. Při návrhu tras technické infrastruktury je důležité sdružování sítí do koridorů a jejich účelné prostorové uspořádání.

Pro všechny navržené trasy technické infrastruktury je závazné jejich směrové vedení. Upřesnění tras, polohy objektů a zařízení, určení místa napojení, způsobu technického provedení a vedení přípojných tras bude provedeno při zpracování podrobnější územně plánovací nebo projektové dokumentace, a to za podmínek obecně závazných právních předpisů.

Připomínka č.5

Vyhodnocení připomínky:

Řešení dopravy v klidu v návrhu územního plánu vychází z příslušných právních předpisů (viz kap. 5.8.1.1. textové části odůvodnění). Vyhláška č. 501/2006 Sb., provádějící stavební zákon stanoví, že pro každou stavbu je nutno vybudovat parkovací a odstavná stání v počtu dle ČSN 73 6110, kap. 14.1). která stanoví vzorec, do něž jako významný (ovšem nikoli jediný) parametr vstupuje součinitel vlivu stupně automobilizace, přičemž tento má být dle ČSN 73 6110 převzat z územně plánovací dokumentace. Tento územní plán tedy cílový koeficient vlivu stupně automobilizace stanoví, a to rozdílně podle části města, kdy nižší hodnota (tedy nižší požadovaný minimální počet parkovacích a odstavných stání) je stanovena pro lokality uvnitř Velkého městského okruhu s nežádoucím zavlékáním vyššího počtu automobilů. Tři pásma uvnitř VMO jsou zvolena z potřeby odlišit zvláštní charakter historického jádra města a zmenšit rozdíl koeficientu na administrativně určené hranici. Hranice pásem jsou určeny dle možností významnou ulicí, resp. komunikací, v případě její absence zelenými plochami oddělovacími částí města. Zásadně hranice nevede plochami pro výstavbu budov, a to pro zamezení sporů při přesahu stavebního záměru do více pásem. Stávající ČSN 73 6110 stanoví, že ve výpočtu se jako nejmenší hodnota součinitel vlivu stupně automobilizace použije 1,0 (400 aut na 1000 obyvatel) – toto spodní omezení nelze s ohledem na aktuální trendy v náhledu na parkování považovat za dlouhodobě udržitelné a lze předpokládat, že bude v blízké době výrazně sníženo.

MAGISTRÁT MĚSTA BRNA
ODBOR ÚZEMNÍHO PLÁNOVÁNÍ
A ROZVOJE

mmb1es7738bd73

PODÁNÍ K NÁVRHU

Návrh Územního plánu města Brna

Podatel	
Typ subjektu:	Fyzická osoba
Příjmení, jméno:	[REDACTED] Datum narození: [REDACTED]
Adresa / sídlo:	[REDACTED]
Kontakt:	Email: [REDACTED] Telefon: [REDACTED]

1	<p>Připomínka</p> <p>Dostupné malé obchody Návrh ÚPmB obsahuje začlenění maloobchodu do většiny stavebních ploch, zároveň maloobchod nedostatečně reguluje a v rozporu s deklarovanou koncepcí nepodporuje rozptýlenou síť dobře dostupných maloobchodů jako součást města krátkých vzdáleností. Navrhují proto, aby:</p> <ul style="list-style-type: none"> • využití pro maloobchod v plochách pro bydlení (B), smíšených obytných (C) a v plochách komerční vybavenosti (W) bylo omezeno prodejní plochou do 400 m² a počtem parkovacích stání do 10, • využití pro maloobchod v plochách smíšených obytných (C) a plochách komerční vybavenosti (W) bylo do 1.000 m² prodejní plochy a bylo podmíněno realizací v patrových objektech s polyfunkčním využitím a při současném integrování parkování o max. 30 parkovacích stáních, • využití pro maloobchod v plochách veřejné vybavenosti (V), plochách výroby a skladování (P) a plochách lehké výroby (E) bylo podmíněně přípustné do 200 m² prodejní plochy, pokud není realizován v samostatném objektu. 	1
2	<p>Připomínka</p> <p>Podpora pěší a cyklo dopravy ÚPmB nevyužívá dostatečně možnosti usnadnění výstavby cyklistické infrastruktury, a to mj. tím, že by požadoval napojení rozvojových lokalit na síť komunikací pro nemotorovou dopravu, klíčové cyklostezky vymezil jako veřejně prospěšné stavby či definoval místa a zařízení k bezpečnému parkování kol na klíčových přestupních uzlech. Navrhují proto, aby:</p> <ul style="list-style-type: none"> • hlavním využitím ploch dopravní infrastruktury (D) bylo i využití pro pěší a cyklistickou dopravu, • povinnou součástí navrhovaných pozemních komunikací definovaných jako sběrné byly stavebně oddělené koridory zvláště pro cyklistickou dopravu a pěší dopravu, • všechny lokality s počtem reálných nebo očekávaných uživatelů nad 1.500 osob obsahovaly v kartě lokality podmínku stanovující, že výstavbu v lokalitě je možné zahájit až po vybudování dopravního propojení lokality se všemi sousedními městskými částmi samostatnými cyklostezkami a chodníky, a to stavebně oddělenými od motorové dopravy a vedenými ve směrově i výškově nejpřímější stopě, • grafická část ÚPmB 2.2 Souhrnný výkres dopravy obsahovala také síť páteřních cyklostezek (zejména těch sloužících k propojení jednotlivých městských částí s centrem města nebo jednotlivých městských částí mezi sebou), nikoliv pouze cyklotrasy, • páteřní cyklostezky tam, kde jejich realizaci brání chybějící veřejný pozemek, byly vymezeny jako veřejně prospěšné stavby, • u klíčových železničních stanic a konečných tramvaje (například žel. stanice a zastávky Brno hl.n., Slatina, Chrlice, Starý Lískovec, Řečkovice a Královo Pole, konečné tramvaje Obřany, Líšeň - Holzova, Kamechy, Bosonohy, Přízřevnice) byla stanovena podmínka vybudování kapacitních míst a zařízení k bezpečnému odkládání jízdních kol (bike and ride) a tam, kde jejich realizaci brání chybějící veřejný pozemek, byly vymezeny jako veřejně prospěšné stavby. 	2

5

Připomínka

Veřejný prostor

V zájmu zvýšení využitelnosti veřejných prostranství pro pěší, cyklisty i zeleň by měl ÚPmB u novostaveb stanovit povinnost umístění odstavných stání mimo veřejná prostranství (tj. stání pro odstavení vozidla v době, kdy se nepoužívá). V oblastech s dobrou dostupností veřejnou dopravou je pak potřeba přizpůsobit minimální počet odstavných a parkovacích stání.

Navrhuji proto, aby v kap. 4.1 Dopravní infrastruktura bylo stanoveno, že:

- odstavná stání se v zastavitelných plochách a v případě novostaveb ve stabilizovaných plochách zřizují mimo veřejná prostranství a s výjimkou rodinných domů v podzemních podlažích budov,
- v místech dobré dostupnosti kolejové dopravy pěší docházkou (ve vzdálenosti do 150 metrů) se součinitel vlivu stupně automobilizace redukuje na poloviční hodnotu součinitele příslušného pásma.

5

Ochrana zeleně

Návrh ÚPmB vágně a nedostatečně stanovuje zastoupení zeleně v různých funkčních typech ploch. Také oslabuje ochranu malých, ale významných ploch zeleně ve stabilizovaných plochách tím, že je absorbuje do jiných funkčních typů ploch. Návrh ÚPmB nezajišťuje dostatečnou ochranu přírodně cenných území, ani dostatečné vytváření prostoru pro zeleň v nové zástavbě, a to včetně ochrany nových ploch k bydlení před zátěží ze sousedních ploch výroby a skladování.

Navrhují proto, aby:

- územní plán definoval koeficient zeleně (KZ), a to následovně:

Koeficient zeleně (KZ) udává poměr nezpevněné plochy osázené vegetací a umožňující vsakování dešťové vody na terénu vůči ploše pozemku. KZ je závazný jak pro disponibilní pozemek pro stavební záměr, tak pro celou jednotlivou funkční plochu. Do koeficientu lze jako nezpevněnou plochu osázenou vegetací náhradním způsobem započítat:

- 1/2 plochy osazených a funkčních vegetačních střeš o mocnosti souvrství do 0,3 m,
- 1/2 plochy osazených a funkčních vegetačních střeš o mocnosti souvrství nad 0,3 m,
- 80 % plochy osazených a funkčních vegetačních střeš o mocnosti souvrství nad 1 m,
- plochu povrchu umožňujícího plnohodnotné vsakování okolo vzrostlých stromů ve zpevněných plochách (mříž, půda, půda s mulčem; nikoli dlažba atp.),
- 5 m² za každý strom ve zpevněné ploše s malou korunou (druh/kultivar s celkovou výškou do 8 m v dospělosti) a dostatečným objemem prokořenitelného prostoru,
- 20 m² za každý strom ve zpevněné ploše se střední korunou (druh/kultivar s celkovou výškou do 15 m v dospělosti) a dostatečným objemem prokořenitelného prostoru,
- 40 m² za každý strom ve zpevněné ploše s velkou korunou (druh/kultivar s celkovou výškou nad 15 m v dospělosti) a dostatečným objemem prokořenitelného prostoru,
- 5 m² za každý běžný metr fasád upravených a využitých pro pnutí popínavých dřevin nebo treláží či pergol na ozeleněných střešách při zajištění dostatečného prokořenitelného prostoru pro dané dřeviny.

Náhradním způsobem je možné započtením nahradit pouze:

- 1/4 požadované plochy KZ v případě samostatně stojících rodinných domů,
- 1/2 požadované plochy KZ u ostatních staveb,
- celou požadovanou plochu pouze výjimečně ve stávající kompaktní blokové zástavbě ve stabilizovaných plochách tam, kde jiným způsobem prokazatelně není možné dosáhnout existujícího urbanistického charakteru (např. v zástavbě nároží bloků a v případě nerovnoměrné parcelace)

- koeficient zeleně byl pro jednotlivé struktury zástavby stanoven následovně:

- kompaktní: 0,3 pro stabilizované plochy a 0,5 pro zastavitelné plochy
- volná: 0,6
- rezidenční nízkopodlažní: 0,5
- areálová: 0,4
- omezená: 0,8
- plochy bez zástavby: 0,9

- plochy nad 2 000 m², které byly definovány územním plánem z r. 1994 jako plochy zeleně (ZP či ZO) a které jsou v Návrhu ÚPmB součástí jiných typů ploch, byly vymezeny jako samostatné plochy městské zeleně (Z); jedná se např. o plochy kolem Komenského nám.

(Červeného kostela), alej na tř. Jaroše, vnitroblok u mateřské školy Chodská 15 a desítky dalších zelených plácků, parčíků či vnitrobloků,

- byly v hlavním výkresu vymezeny plochy přírodní se způsobem využití podle § 16 vyhlášky č. 501/2006 Sb., o obecných požadavcích na využívání území, zejména biocentra, zvláště chráněná území, evropsky významné lokality a registrované významné krajinné prvky, a tím byla zajištěna jejich ochrana,

- v kartách lokalit, kde sousedí plochy pro výrobu (E – plochy lehké výroby, P – plochy výroby a skladování) a plochy pro bydlení (B – plochy bydlení, C – plochy smíšené obytné), byla doplněna podmínka předchozí či souběžné realizace pásu izolační zeleně (vzrostlé zeleně o pásu šířky min. 10 m nebo rozloze min. 20 % rozlohy plochy výroby) podél sousedících hranic těchto ploch,

- v obecných zásadách technické infrastruktury bylo stanoveno, že při návrhu tras technické infrastruktury budou sítě sdružovány do koridorů pro dosažení účelného prostorového uspořádání a vytvoření prostoru pro realizaci modrozelené infrastruktury v uličním profilu; a dále, že v územích, která nejsou v současné době plynofikována, mají ostatní vedení a prvky modrozelené infrastruktury prioritu před budováním nového nízkotlakého rozvodu plynu.

3

Připomínka

Hospodaření s dešťovou vodou

Vsakováním dešťové vody všude tam, kde to je možné, můžeme docílit zdravějšího vodního režimu a zmenšení efektu tepelného ostrova.

Navrhuji proto, aby:

- do obecných zásad odkanalizování bylo doplněno, že veškeré zastavitelné plochy a plochy přestaveb budou odkanalizovány oddílným systémem kanalizace a bude na nich důsledně vyžadováno hospodaření se srážkovými vodami následovně: srážkové vody budou buď zadržovány s následným sekundárním využitím anebo vsakovány na vlastním pozemku stavby nebo v jejím okolí; pouze pokud to podloží prokazatelně neumožňuje, mohou být dešťové vody vypouštěny do vodoteče nebo dešťové kanalizace, přičemž v těchto případech budou před vypouštěním brzděny v retenčních nádržích. Srážkové vody z veškerých zpevněných ploch veřejných prostranství budou vsakovány, pouze pokud to podloží prokazatelně neumožňuje, mohou být vypouštěny do vodoteče nebo dešťové kanalizace, přičemž v těchto případech budou před vypouštěním brzděny v retenčních nádržích.

3

V dne

Podpis

Vyplněný formulář zašlete na níže uvedenou adresu:

Magistrát města Brna, Odbor územního plánování a rozvoje, Kounicova 67, 601 67 Brno

MMB/0234046/2020

Připomínka č.1

Vyhodnocení připomínky:

Podatel požaduje, aby v plochách bydlení, smíšených obytných a komerční vybavenosti byla omezena velikost prodejní plochy na 400 m² a počet parkovacích míst na 10 stání. Při realizaci integrovaného parkování do 30 stání pak v rámci patrových objektů v plochách komerční vybavenosti a v plochách smíšených obytných podmíněn připustit až 1 000 m² prodejní plochy. V plochách veřejné vybavenosti, výroby a skladování a lehké výroby podmíněně připustit 200 m² prodejní plochy, pokud není maloobchod realizován v samostatném objektu. Mezi docházkovou vzdáleností maloobchodu a maximální velikostí prodejní plochy maloobchodu nelze spatřovat příčinnou souvislost. Stanovení maximální velikosti prodejní plochy nepředurčuje vzdálenost mezi jednotlivými prodejny. Snížení maximální velikosti prodejní plochy nezaručuje zlepšení časové dostupnosti maloobchodu. Pro dostupnost maloobchodu je proto podstatnější adekvátní rozmístění ploch s rozdílným způsobem využití, které umístění maloobchodu umožňují. Stanovení dané maximální velikosti prodejních ploch (a případné stanovení podmínek pro jejich umístění) je věcí odborného posouzení zpracovatele návrhu územního plánu, které vychází z reálií a odborné úvahy (viz např. plochy C). Obecně lze konstatovat, že požadavek na vyloučení maloobchodu s prodejní plochou větších než 400 resp. 1000 m² plochy nepřiměřeně zhoršuje podmínky pro vyváženou a rozmanitou síť maloobchodu, a to zejména pro ty skupiny zákazníků s rozdílnými vzorci nákupního chování, které prodejny většího plošného formátu preferují, což je v konečném důsledku v rozporu s koncepcí krátkých vzdáleností, na kterou je poukazováno. Požadavek na přísné omezení prodejní plochy nepřiměřeně snižuje potenciál k tomu určených ploch, tj. zejména ploch obytně smíšených (C) a ploch komerční vybavenosti (W). V neposlední řadě je také nutné nastavením regulativů sledovat požadavek zadání územního plánu na vytvoření široké škály možností a forem komerce v rovnoměrném zastoupení na území města.

Při hodnocení přísnosti regulativu určujícího maximální velikost prodejních ploch je nutné mít na zřeteli také ustanovení návrhu územního plánu, které stanoví, že „prodejní plochou se rozumí hrubá podlažní plocha maloobchodního zařízení, kde při prodeji zboží dochází ke kontaktu se zákazníkem (nikoli tedy sklady, komunikace, související administrativní plochy ani nezbytná příslušenství). Maloobchodním zařízením se pak v tomto kontextu rozumí jedna prodejna nebo soubor všech prodejen v rámci jednoho záměru nebo v rámci jednoho funkčně propojeného celku, popř. jako součást též plocha vně prodejny, navazující na budovu a sloužící k výše popsanému způsobu využití.“ Z výše uvedeného plyne, že je-li v rámci jednoho objektu umístováno více prodejních jednotek, jejich prodejní plochy se počítají. Nastavení regulativu příliš přísně by proto mělo za následek nemožnost umístění více (i relativně malých prodejních jednotek) v rámci jednoho záměru.

K připomínce lze také uvést, že počty parkovacích míst a stání jsou dány příslušnými předpisy a normami. Územnímu plánu nepřísluší jejich rozsah stanovovat. Jedná se o podrobnost nad rámec územního plánu.

U jednotlivých ploch s rozdílným způsobem využití lze, kromě výše uvedeného, doplnit následující:

V plochách smíšených obytných (C) je stanovena maximální velikost prodejní plochy 1 500 m². Stanovení této hranice je řádně odůvodněno v Odůvodnění pro první veřejné projednání (str. 259), a to následovně: „Využití pro maloobchod v hlavním využití je omezeno prodejní plochou do 1500 m²; při projednání konceptu byla uvedena prodejní plocha do 1000 m². Při změně velikosti výměry vycházel zpracovatel z nedávno provedeného průzkumu maloobchodního prodeje a z vlastního šetření prodejních ploch největších maloobchodních řetězců (zejména supermarketů a diskontní prodejny), ze kterých je zřejmé, že průměrná

velikost standardních typických prodejen maloobchodu se sice v průměru pohybuje v rozmezí 800-1200 m², ovšem v hustě obydlených oblastech prodejny klasických maloobchodních řetězců dosahují prodejní plochy 1500 m². Údaj byl tedy změněn v souladu se zjištěními z reality.“ Maloobchod nad 1500 m² (avšak do 5000 m²) prodejní plochy lze realizovat pouze v patrových objektech při současném integrování parkování v objektu a jiné využití, pokud je zachována polyfunkčnost v ploše a využití je slučitelné s využitím navazujícího území.

V návrhu ÚPmB také byla stanovena na základě průzkumu zpracovatele maximální přípustná prodejní plocha maloobchodu 1 500 m² v plochách bydlení (B). Při projednávání návrhu ÚPmB projevila veřejnost obavu z neúměrně rozsáhlých prodejen při nevhodné lokalizaci. Tvůrci územního plánu námitkám vyšli vstříc, s tím, že prodejní plocha bude snížena na 1 000 m² a pro větší prodejnu (do 1500 m²) je třeba doložit vhodnost situačního řešení podle okolností v území. Pro ověření stanoveného údaje lze použít řetězce Lidl, Albert, Billa a Penny typu supermarket, jejichž průměrná prodejní plocha je asi 900 m² (rozptyl velikosti jednotlivých prodejen je přitom ovšem značný, pohybuje se od 500 m² až po 2 000 m²). Prodejní plocha tvoří velkou většinu (odborným odhadem cca 80 %), celkové výměry objektu. Stanovená velikost 1 000 m² prodejní plochy tak odpovídá běžným supermarketům výše uvedených řetězců, neznemožňuje tedy realizaci běžného občanského vybavení v území; větší provozovny je pak třeba prověřit podle okolností v území. Připomínce je tedy v tomto bodě částečně vyhověno.

Pro plochy komerční (W) lze uvést, že pokud by byla snížena velikost prodejní plochy na velikost uvedenou v podání (tj. 400 resp. 1000 m²), nesplňovala by tyto podmínky řada z již existujících maloobchodních prodejen, které tvoří základ maloobchodní sítě, nacházejících se ve stabilizovaných plochách. Plochy komerční vybavenosti by při restriktivním stanovení maximální velikosti prodejní plochy nemohly plnit svoji předpokládanou funkci.

V podmínkách využití plochy veřejné vybavenosti (V) není maloobchod výslovně uveden. Lze jej však řadit mezi přípustné využití, které je definováno jako „využití související, podmiňující nebo využití sloužící záměrům hlavnímu využití“. Z tohoto lze vyvozovat, že případné maloobchodní využití, ačkoliv není jeho rozsah vyjádřen plošně, musí být pouze takového rozsahu, který odpovídá potřebám daného hlavního využití. Pro úplnost lze uvést, že v ploše veřejné vybavenosti (V) je taktéž možné, avšak až po naplnění hlavní funkce, umisťovat jiné funkční využití.

V plochách lehké výroby (E) odůvodnění výslovně stanovuje, že „regulativ směřuje k zachování smyslu uvedených ploch: plochy by měly mít charakter primárně produkční a skladovací a neměly by být vytěžovány pro čistě maloobchodní záměry. Ilustrativně popsáno, např. běžná provozovna typizovaného maloobchodu (Lidl, Billa, Albert apod.) by zde neměla být samostatně přípustná, zatímco např. sklad sanitárního zařízení a obkládacích materiálů ve spojení s prodejnou či předváděcími místnostmi pro zákazníky typově odpovídá záměrům plochy E.“ Jedná o specifický druh prodeje, u kterého se nepředpokládá, že bude vytvářet síť základní dostupnosti maloobchodu. Vzhledem k charakteru plochy, omezování velikosti prodejní plochy není vhodným nástrojem regulace.

Plochy výroby a skladování (P) nejsou určeny pro klasický maloobchodní prodej. Vzhledem k charakteru plochy, omezování velikosti prodejní plochy není vhodným nástrojem regulace.

Připomínka č.2

Vyhodnocení připomínky:

V rámci podání je uveden názor podatele, že návrh ÚPmB nevyužívá dostatečně možnosti usnadnění výstavby cyklistické infrastruktury, požaduje vymezení „klíčových cyklostezek“ jako veřejně prospěšné stavby a definoval místa pro bezpečné parkování kol na „klíčových přestupních uzlech“.

Úkolem územního plánu je vytvářet územní podmínky pro možnost umístění záměrů, nikoliv zajistit „bezproblémovou“ realizaci všech záměrů a znát podrobné technické provedení jednotlivých úseků. Obecně územní plán stanovuje základní koncepci rozvoje území obce, ochrany jeho hodnot, jeho plošného a prostorového uspořádání, uspořádání krajiny a koncepci veřejné infrastruktury a stanovuje podmínky pro využití území. Nový Územní plán města Brna (ÚPmB) pracuje s méně podrobným měřítkem hlavního výkresu 1:10 000, než tomu je u současného (1:5000).

K požadavku na zařazení cyklistické dopravy do hlavního využití ploch dopravní infrastruktury uvádíme:

Pro dokladování transparentnosti procesu vyhodnocení podání je uvedeno také mezitimní vyhodnocení připomínky z r. 2020:

Požadavku nebylo v roce 2020 vyhověno, protože: „V rámci stanovení podmínek využití ploch v kap. 6.2. a kap. 6.3.3.10 závazné textové části je umožněno umístění cyklistické infrastruktury ve všech plochách s rozdílným způsobem využití, přičemž v plochách dopravní infrastruktury D je jejich umístění přípustné.

Požadavek na zařazení pěší a cyklistické dopravy do hlavního využití ploch dopravní infrastruktury D, jehož součástí jsou především komunikace vyššího dopravního významu tvořící páteř základního komunikačního systému, neodpovídá charakteru a způsobu vymezení ploch s rozdílným způsobem využití. Toto je primárně umožněno v plochách veřejných prostranství, které slouží obsluze ploch dopravní a technickou infrastrukturou za současného umožnění průchodu a pohybu obyvatel, tedy v rámci této plochy s rozdílným způsobem využití je cyklistická infrastruktura součástí hlavního využití.

Jelikož však v rámci stanoviska dotčeného orgánu byla uplatněna podmínka k vedení cyklistické dopravy v souběhu s komunikacemi, bude v této souvislosti zpřesněna a doplněna výroková část i odůvodnění návrhu řešení. V této souvislosti je možné prověřit případnou úpravu znění podmínek využití ploch s rozdílným způsobem využití.“

Konečné vyhodnocení připomínky se vztahuje k výslednému řešení Návrhu nového ÚPmB: V rámci zpřesnění kap. 4.1 Dopravní infrastruktura a stanovení podmínek využití ploch v kap. 6.2. a kap. 6.3.3.10 závazné textové části je umožněno umístění pěší a cyklistické infrastruktury ve všech plochách s rozdílným způsobem využití, přičemž v plochách dopravní infrastruktury D je jejich umístění přípustné i jako hlavní využití.

Tímto je požadavek zohledněn.

Další jednotlivě uvedené požadavky jsou nad rámec podrobnosti zpracování územního plánu a níže uvádíme:

Ke stanovení podmínky povinné segregace pěší a cyklistické dopravy podél sběrných komunikací a zahájení výstavby až po dobudování propojení lokality se všemi sousedními městskými částmi samostatnými stezkami a chodníky uvádíme, že je tímto již předjímano konkrétní technické řešení vlastní realizace, aniž by byla ve všech skutečnostech známa reálná možnost v území, a ne vždy je možné z hlediska různých omezení a limitů tyto podmínky naplnit. Současně jakýkoliv záměr musí splňovat platné právní předpisy a normy.

V rámci územního plánu jsou vytvářeny územní podmínky pro možnost vedení v rámci ploch nebo koridorů. To, jakým způsobem bude možné uliční prostor uspořádat, případně propojení trasovat je předmětem dalších podrobnějších stupňů projektové dokumentace a podmínek vlastníka komunikace. Podrobnost měřítka zpracování výkresu 2.2 Souhrnný výkres dopravy neumožňuje grafické zobrazení požadavku zobrazení oddělených koridorů cyklistických a pěších tras.

Z tohoto důvodu nelze této podmínce z hlediska podrobnosti zpracování územně plánovací dokumentace vyhovět.

Z hlediska požadavku na zakreslení dalších cyklotras uvádíme, že v rámci cyklistické dopravy byl zvolen obecnější přístup.

Ve výkresu 2.2. Souhrnný výkres dopravy jsou vyznačeny „vybrané samostatné cyklotrasy“, kterými jsou zpřesněny záměry ze Zásad územního rozvoje Jihomoravského kraje. Ve výkresu odůvodnění O.6 Cyklistická doprava – schéma jsou k výše uvedenému jevu navíc vyznačeny

„vybrané pouliční cyklotrasy“, které naznačují možná vybraná propojení území města, která však již nejsou závazná a je možné je operativně upravovat nebo dále doplňovat.

Grafické předurčení cyklotras by se v rámci přípravy záměrů mohlo ukázat jako omezující v případě potřeby úpravy vedení trasy; odlišné řešení by mohlo vést ke změně územního plánu a tím neúměrnému prodloužení přípravy záměrů.

Z dlouhodobých zkušeností se toto ukázalo jako nevhodné a z tohoto důvodu bylo přistoupeno k vymezení koridorů zajišťujících návaznost na koridory dle textové části nadřazené územně plánovací dokumentace (Zásad územního rozvoje Jihomoravského kraje), které jsou územním plánem zpřesněny. Všem ostatním trasám je obecně umožněno jejich umístění ve všech plochách s rozdílným způsobem využití v rámci obecných podmínek využití území. Z tohoto důvodu nelze požadavku vyhovět.

Z hlediska požadavku vymezení „páteřních“ cyklistických stezek jako veřejně prospěšné stavby je nutno uvést, že nám v současné době není znám komplexní průběh všech cyklotras a cyklostezek na správním území města a z tohoto důvodu není možné vymezit přesný průmět všech záměrů. Současně byl z hlediska přípravy zvolen obecnější přístup, aby jakýkoliv nový záměr nevyžadoval změnu územního plánu. Z tohoto důvodu nelze požadavku vyhovět.

Pokud se jedná o požadavek na vybudování kapacitních míst a zařízení k bezpečnému odkládání kol u „klíčových železničních stanic a konečných tramvají“ či parkoviště pro kola, jedná se o záměry nad podrobnost územního plánu, jejich umístění je obecně přípustné v rámci doplňujícího nebo souvisejícího využití ve všech plochách s rozdílným způsobem využití a není nutné pro ně předjímat umístění a vymezení, potažmo vymezovat plochu jako veřejně prospěšnou stavbu. Pokud není znám konkrétní projekt, nelze s přesností stanovit dotčené pozemky, a tedy i vymezit jako veřejně prospěšné stavby. Z tohoto důvodu nelze požadavku vyhovět.

Připomínka č.3

Vyhodnocení připomínky:

V závazné části ÚPmB je uvedeno, že veškeré zastavitelné plochy a plochy přestaveb budou odkanalizovány oddílným systémem kanalizace a bude na nich důsledně vyžadováno hospodaření se srážkovými vodami. Tento požadavek již ukládá v současné době platná legislativa - zákon o vodách (254/2001 Sb.) a vyhl. 501/2006 Sb. (§ 20, odst. 5c). Dále je kladen důraz na tzv. modrozelenou infrastrukturu, která má zlepšit i mikroklimatické podmínky ve městě.

Připomínka č.4

Vyhodnocení připomínky:

- Zastoupení zeleně v různých typech ploch

Zastoupení zeleně v plochách s rozdílným způsobem využití je v návrhu nového ÚPmB řešeno stanovením povinného minimálního plošného zastoupení zeleně na rostlém terénu v plochách bydlení, v plochách smíšených obytných, v plochách rekreace, a v plochách zahrádek pro disponibilní pozemky stavebního záměru a pro plochu současně (od podmínky splnit zastoupení současně i pro funkční plochu bude upuštěno).

Pořizovatel bude také požadovat stanovit toto zastoupení v podmínkách využití území i pro plochu komerční vybavenosti - W. V případě ploch výroby a skladování (P) a lehké výroby (E) bude požadavek na minimální zastoupení zeleně doplněn do karet rozvojových lokalit těchto ploch.

Vámi navrhované řešení koeficientů zeleně se nejeví účelné z následujících důvodů:

Územní plán má stanovit základní koncepci rozvoje území obce, ochranu jeho hodnot, jeho plošného a prostorového uspořádání (tj. urbanistickou koncepci), uspořádání krajiny a koncepci veřejné infrastruktury, vymezit zastavěné území, plochy a koridory, zejména zastavitelné plochy a plochy přestavby, veřejně prospěšné stavby a veřejně prospěšná opatření a územní rezervy. A stanovit podmínky pro využívání těchto ploch a koridorů. Posláním územních plánů je stanovit pravidla udržitelného rozvoje a využívání území, nikoliv regulace jednotlivých pozemků. Územní plán nesmí obsahovat podrobnosti náležejícím svým

obsahem regulačního plánu nebo územním rozhodnutím. Lze pořídit územní plán s těmito regulačními prvky, ale tato skutečnost musí být v rozhodnutí zastupitelstva o pořízení nebo zadání územního plánu výslovně uvedena.

Regulace v podrobnosti na jednotlivé druhy vegetačních prvků, kultivar, či materiálové provedení povrchů jednotlivých vegetačních prvků není v podrobnosti, která náleží územnímu plánu. Problematické se jeví aplikování tohoto principu v praxi, při posuzování záměru při vydání závazného stanoviska orgánu územního plánování a také následný monitoring těchto podmínek.

Návrh nového územního plánu navrhuje odlišnou koncepci, která však také stanovuje podíl nezastavěné plochy ve vztahu k celkové ploše pozemku, rostlého terénu umožňující vsak dešťové vody. Minimální plošné zastoupení zeleně na terénu není nutné dodržet pouze v odůvodněných případech.

Pořizovatel však udělí pokyn problematiku stanovení minimálního plošného zastoupení zeleně prověřit a upravit.

- Ochrana zeleně v jiných plochách s RZV

Z důvodů zvoleného měřítka výkresů a podrobnosti Územního plánu byla stanovena minimální velikost plochy RZV na 0,5 ha (5 000 m²) a v níže definovaných případech na 0,2 ha (2 000 m²) v souladu s ustanovením § 3 odst. 1 vyhlášky č. 501/2006 Sb. Ve výjimečných případech, pokud si to vymezení a koncepce Územního plánu vyžaduje, jsou zobrazované plochy RZV menší. Takto zvolená velikost ploch RZV vychází z principu koncepce a měřítka výkresů, kde kresba nemůže zachycovat nepřiměřený detail. Pokud existují pozemky stejného účelu využití, ale tvoří plochu podměrečnou, tj. menší než 0,5 ha, jsou zpravidla agregovány do jiných ploch RZV s jiným využitím. Tato skutečnost vychází také z projednaného konceptu územního plánu. V textové části odůvodnění je uvedeno, že plochami, které jsou vymezené ve velikosti 0,2-0,5 ha jsou plochy městské a krajinné zeleně, zvláště pak pro plochy městské zeleně uvedené ve Vyhlášce o zeleni města Brna (Nejvýznamnější plochy městské zeleně).

Pořizovatel je názoru, že vzhledem k výše uvedenému je agregovaná zeleň v rámci jiných ploch nedostatečně chráněna ve vztahu k umístování záměrů, udělí tedy pokyn doplnit obecný regulativ, který tuto skutečnost ošetří. Dále jsou uděleny pokyny na základě připomínek a námitek k návrhu ÚPmB konkrétní plochy zeleně z aktuálně platného ÚPmB vymezit, pokud budou graficky čitelné v měřítku hlavního výkresu.

- Vymezení ploch přírodních

Hlavní výkres návrhu nového územního plánu obsahuje grafické vyznačení prvků systému ÚSES (biokoridory a biocentra) a současně také vymezené plochy přírodní (plochy lesní a plochy krajinné zeleně).

Zvláště chráněná území, Evropsky významné lokality a registrované významné krajinné prvky jsou pro potřeby územního plánování obsaženy jako limit využití území (od poskytovatelů údajů) v územně analytických podkladech. Jejich přímá ochrana vyplývá z jiné legislativy, především zákona č. 114/1992 Sb. o ochraně přírody a krajiny. Nebudou tedy závazně vymezeny v hlavním výkrese, ale obsaženy jsou ve výkrese koordinačním (M1:10 000, grafická část odůvodnění).

- Předepsání izolační zeleně

V dokumentu Vyhodnocení vlivu na udržitelný rozvoj území je v kapitole A.VII.12 Kumulativní a synergické vlivy uvedeno:

V této souvislosti nebylo identifikováno synergické resp. kumulativní spolupůsobení vymezených rozvojových zón s územním soustředěním ploch výroby vůči plochám bydlení v souvisejícím území z důvodů vhodného zasazení ploch průmyslu v jednotlivých případech z hlediska vzdáleností k chráněným objektům, možnostem dopravního napojení ploch výroby a vhodného členění funkcí v území umožňujícího odclonění rezidenčních zón od zón výrobních plochami s možnostmi umístění jiné než rezidenční zástavby např. plochy smíšené, veřejná prostranství, izolační zeleň nebo občanská vybavenost. Zároveň návrh ÚP stanovuje regulativy využití ploch průmyslové výroby a lehké výroby tak, aby tyto nepredisponovaly negativní vliv působící na vlastní vymezenou plochu. Umístované záměry je třeba prověřit jednotlivě v rámci navazujících fází projektové přípravy.

Pořizovatel doporučí řešit problematiku izolační zeleně na rozhraní případných možných konfliktních hranicích ploch v rámci jednotlivých karet rozvojových lokalit a zpracovat následující cílená opatření:

Při zastavování ploch výroby v návaznosti na volnou krajinu je třeba dbát na vhodné zapojení ploch do krajiny prostřednictvím pásů izolační zeleně na rozhraní zastavitelného území a volné krajiny.

- Modrozelená infrastruktura

Všechna vedení technické infrastruktury a prvků modrozelené infrastruktury jako součást veřejně prospěšné infrastruktury jsou z hlediska jejich prostorové koordinace rovnocenná. Tomuto požadavku tedy nelze vyhovět. V kapitole 4.2 Technická infrastruktura (závazné textové části) je uvedeno, že v zastavěném území města se síť technické infrastruktury zpravidla umísťují do společných tras nebo do souběhu se stávajícími trasami technické a dopravní infrastruktury. Ve veřejných prostranstvích je nutné koordinovat všechny prvky zde umísťované. Důležitým hlediskem při posuzování priorit jednotlivých součástí veřejných prostranství při jejich koordinaci je celkový pohled na provoz a fungování města. Při návrhu tras technické infrastruktury je důležité sdružování sítí do koridorů a jejich účelné prostorové uspořádání.

Pro všechny navržené trasy technické infrastruktury je závazné jejich směrové vedení. Upřesnění tras, polohy objektů a zařízení, určení místa napojení, způsobu technického provedení a vedení přípojných tras bude provedeno při zpracování podrobnější územně plánovací nebo projektové dokumentace, a to za podmínek obecně závazných právních předpisů.

Připomínka č.5

Vyhodnocení připomínky:

Řešení dopravy v klidu v návrhu územního plánu vychází z příslušných právních předpisů (viz kap. 5.8.1.1. textové části odůvodnění). Vyhláška č. 501/2006 Sb., provádějící stavební zákon stanoví, že pro každou stavbu je nutno vybudovat parkovací a odstavná stání v počtu dle ČSN 73 6110, kap. 14.1). která stanoví vzorec, do něž jako významný (ovšem nikoli jediný) parametr vstupuje součinitel vlivu stupně automobilizace, přičemž tento má být dle ČSN 73 6110 převzat z územně plánovací dokumentace. Tento územní plán tedy cílový koeficient vlivu stupně automobilizace stanoví, a to rozdílně podle části města, kdy nižší hodnota (tedy nižší požadovaný minimální počet parkovacích a odstavných stání) je stanovena pro lokality uvnitř Velkého městského okruhu s nežádoucím zavlékáním vyššího počtu automobilů. Tři pásma uvnitř VMO jsou zvolena z potřeby odlišit zvláštní charakter historického jádra města a zmenšit rozdíl koeficientu na administrativně určené hranici. Hranice pásem jsou určeny dle možností významnou ulicí, resp. komunikací, v případě její absence zelenými plochami oddělovacími částí města. Zásadně hranice nevede plochami pro výstavbu budov, a to pro zamezení sporů při přesahu stavebního záměru do více pásem. Stávající ČSN 73 6110 stanoví, že ve výpočtu se jako nejmenší hodnota součinitel vlivu stupně automobilizace použije 1,0 (400 aut na 1000 obyvatel) – toto spodní omezení nelze s ohledem na aktuální trendy v náhledu na parkování považovat za dlouhodobě udržitelné a lze předpokládat, že bude v blízké době výrazně sníženo.



mmb1es7738bd76

PODÁNÍ K NÁVRHU

Návrh Územního plánu města Brna

MAGISTRÁT MĚSTA BRNA Odbor územního plánování a rozvoje
Došlo: 28-05-2020
Č.j. MMB: 0234049
Přil.:

968

MAGISTRÁT MĚSTA BRNA
ODBOR ÚZEMNÍHO PLÁNOVÁNÍ
A ROZVOJE

Podatel	
Typ subjektu:	Fyzická osoba
Příjmení, jméno:	[redacted] Datum narození: [redacted]
Adresa / sídlo:	[redacted]
Kontakt:	Email: [redacted] Telefon: [redacted]

1	<p>Připomínka</p> <p>Dostupné malé obchody Návrh ÚPmB obsahuje začlenění maloobchodu do většiny stavebních ploch, zároveň maloobchod nedostatečně reguluje a v rozporu s deklarovanou koncepcí nepodporuje rozptýlenou síť dobře dostupných maloobchodů jako součást města krátkých vzdáleností. Navrhují proto, aby:</p> <ul style="list-style-type: none"> • využití pro maloobchod v plochách pro bydlení (B), smíšených obytných (C) a v plochách komerční vybavenosti (W) bylo omezeno prodejní plochou do 400 m² a počtem parkovacích stání do 10, • využití pro maloobchod v plochách smíšených obytných (C) a plochách komerční vybavenosti (W) bylo do 1.000 m² prodejní plochy a bylo podmíněno realizací v patrových objektech s polyfunkčním využitím a při současném integrování parkování o max. 30 parkovacích stání, • využití pro maloobchod v plochách veřejné vybavenosti (V), plochách výroby a skladování (P) a plochách lehké výroby (E) bylo podmíněně přípustné do 200 m² prodejní plochy, pokud není realizován v samostatném objektu. 	1
2	<p>Připomínka</p> <p>Podpora pěší a cyklo dopravy ÚPmB nevyužívá dostatečně možnosti usnadnění výstavby cyklistické infrastruktury, a to mj. tím, že by požadoval napojení rozvojových lokalit na síť komunikací pro nemotorovou dopravu, klíčové cyklostezky vymezil jako veřejně prospěšné stavby či definoval místa a zařízení k bezpečnému parkování kol na klíčových přestupních uzlech. Navrhují proto, aby:</p> <ul style="list-style-type: none"> • hlavním využitím ploch dopravní infrastruktury (D) bylo i využití pro pěší a cyklistickou dopravu, • povinnou součástí navrhovaných pozemních komunikací definovaných jako sběrné byly stavebně oddělené koridory zvláště pro cyklistickou dopravu a pěší dopravu, • všechny lokality s počtem reálných nebo očekávaných uživatelů nad 1.500 osob obsahovaly v kartě lokality podmínku stanovující, že výstavbu v lokalitě je možné zahájit až po vybudování dopravního propojení lokality se všemi sousedícími městskými částmi samostatnými cyklostezkami a chodníky, a to stavebně oddělenými od motorové dopravy a vedenými ve směrově i výškově nejpřímější stopě, • grafická část ÚPmB 2.2 Souhrnný výkres dopravy obsahovala také síť páteřních cyklostezek (zejména těch sloužících k propojení jednotlivých městských částí s centrem města nebo jednotlivých městských částí mezi sebou), nikoliv pouze cyklotrasy, • páteřní cyklostezky tam, kde jejich realizaci brání chybějící veřejný pozemek, byly vymezeny jako veřejně prospěšné stavby, • u klíčových železničních stanic a konečných tramvaje (například žel. stanice a zastávky Brno hl.n., Slatina, Chrlice, Starý Lískovec, Řečkovice a Královo Pole, konečné tramvaje Obřany, Líšeň - Holzova, Kamechy, Bosonohy, Přízřenice) byla stanovena podmínka vybudování kapacitních míst a zařízení k bezpečnému odkládání jízdních kol (bike and ride) a tam, kde jejich realizaci brání chybějící veřejný pozemek, byly vymezeny jako veřejně prospěšné stavby. 	2

5

Připomínka

Veřejný prostor

V zájmu zvýšení využitelnosti veřejných prostranství pro pěší, cyklisty i zeleň by měl ÚPmB u novostaveb stanovit povinnost umístění odstavných stání mimo veřejná prostranství (tj. stání pro odstavení vozidla v době, kdy se nepoužívá). V oblastech s dobrou dostupností veřejnou dopravou je pak potřeba přizpůsobit minimální počet odstavných a parkovacích stání.

Navrhuji proto, aby v kap. 4.1 Dopravní infrastruktura bylo stanoveno, že:

- odstavná stání se v zastavitelných plochách a v případě novostaveb ve stabilizovaných plochách zřizují mimo veřejná prostranství a s výjimkou rodinných domů v podzemních podlažích budov,
- v místech dobré dostupnosti kolejové dopravy pěší docházkou (ve vzdálenosti do 150 metrů) se součinitel vlivu stupně automobilizace redukuje na poloviční hodnotu součinitele příslušného pásma.

5

Ochrana zeleně

Návrh ÚPmB vágně a nedostatečně stanovuje zastoupení zeleně v různých funkčních typech ploch. Také oslabuje ochranu malých, ale významných ploch zeleně ve stabilizovaných plochách tím, že je absorbuje do jiných funkčních typů ploch. Návrh ÚPmB nezajišťuje dostatečnou ochranu přírodně cenných území, ani dostatečné vytváření prostoru pro zeleň v nové zástavbě, a to včetně ochrany nových ploch k bydlení před zátěží ze sousedních ploch výroby a skladování.

Navrhují proto, aby:

- územní plán definoval koeficient zeleně (KZ), a to následovně:

Koeficient zeleně (KZ) udává poměr nezpevněné plochy osázené vegetací a umožňující vsakování dešťové vody na terénu vůči ploše pozemku. KZ je závazný jak pro disponibilní pozemek pro stavební záměr, tak pro celou jednotlivou funkční plochu. Do koeficientu lze jako nezpevněnou plochu osázenou vegetací náhradním způsobem započítat:

- ½ plochy osazených a funkčních vegetačních střeš o mocnosti souvrství do 0,3 m,
- ½ plochy osazených a funkčních vegetačních střeš o mocnosti souvrství nad 0,3 m,
- 80 % plochy osazených a funkčních vegetačních střeš o mocnosti souvrství nad 1 m,
- plochu povrchu umožňujícího plnohodnotné vsakování okolo vzrostlých stromů ve zpevněných plochách (mříž, půda, půda s mulčem; nikoli dlažba atp.),
- 5 m² za každý strom ve zpevněné ploše s malou korunou (druh/kultivar s celkovou výškou do 8 m v dospělosti) a dostatečným objemem prokořenitelného prostoru,
- 20 m² za každý strom ve zpevněné ploše se střední korunou (druh/kultivar s celkovou výškou do 15 m v dospělosti) a dostatečným objemem prokořenitelného prostoru,
- 40 m² za každý strom ve zpevněné ploše s velkou korunou (druh/kultivar s celkovou výškou nad 15 m v dospělosti) a dostatečným objemem prokořenitelného prostoru,
- 5 m² za každý běžný metr fasád upravených a využitých pro pnutí popínavých dřevin nebo treláží či pergol na ozeleněných střešách při zajištění dostatečného prokořenitelného prostoru pro dané dřeviny.

Náhradním způsobem je možné započtením nahradit pouze:

- ¼ požadované plochy KZ v případě samostatně stojících rodinných domů,
- ½ požadované plochy KZ u ostatních staveb,
- celou požadovanou plochu pouze výjimečně ve stávající kompaktní blokové zástavbě ve stabilizovaných plochách tam, kde jiným způsobem prokazatelně není možné dosáhnout existujícího urbanistického charakteru (např. v zástavbě nároží bloků a v případě nerovnoměrné parcelace)

- koeficient zeleně byl pro jednotlivé struktury zástavby stanoven následovně:

- kompaktní: 0,3 pro stabilizované plochy a 0,5 pro zastavitelné plochy
- volná: 0,6
- rezidenční nízkopodlažní: 0,5
- areálová: 0,4
- omezená: 0,8
- plochy bez zástavby: 0,9

- plochy nad 2 000 m², které byly definovány územním plánem z r. 1994 jako plochy zeleně (ZP či ZO) a které jsou v Návrhu ÚPmB součástí jiných typů ploch, byly vymezeny jako samostatné plochy městské zeleně (Z); jedná se např. o plochy kolem Komenského nám.

(Červeného kostela), alej na tř. Jaroše, vnitroblok u mateřské školy Chodská 15 a desítky dalších zelených plácků, parčíků či vnitrobloků,

- byly v hlavním výkresu vymezeny plochy přírodní se způsobem využití podle § 16 vyhlášky č. 501/2006 Sb., o obecných požadavcích na využívání území, zejména biocentra, zvláště chráněná území, evropsky významné lokality a registrované významné krajinné prvky, a tím byla zajištěna jejich ochrana,

- v kartách lokalit, kde sousedí plochy pro výrobu (E – plochy lehké výroby, P – plochy výroby a skladování) a plochy pro bydlení (B – plochy bydlení, C – plochy smíšené obytné), byla doplněna podmínka předchozí či souběžné realizace pásu izolační zeleně (vzrostlé zeleně o pásu šířky min. 10 m nebo rozloze min. 20 % rozlohy plochy výroby) podél sousedících hranic těchto ploch,

- v obecných zásadách technické infrastruktury bylo stanoveno, že při návrhu tras technické infrastruktury budou sítě sdružovány do koridorů pro dosažení účelného prostorového uspořádání a vytvoření prostoru pro realizaci modrozelené infrastruktury v uličním profilu; a dále, že v územích, která nejsou v současné době plynofikována, mají ostatní vedení a prvky modrozelené infrastruktury prioritu před budováním nového nízkotlakého rozvodu plynu.

3

Připomínka

Hospodaření s dešťovou vodou

Vsakováním dešťové vody všude tam, kde to je možné, můžeme docílit zdravějšího vodního režimu a zmenšení efektu tepelného ostrova.

Navrhují proto, aby:

- do obecných zásad odkanalizování bylo doplněno, že veškeré zastavitelné plochy a plochy přestaveb budou odkanalizovány oddílným systémem kanalizace a bude na nich důsledně vyžadováno hospodaření se srážkovými vodami následovně: srážkové vody budou buď zadržovány s následným sekundárním využitím anebo vsakovány na vlastním pozemku stavby nebo v jejím okolí; pouze pokud to podloží prokazatelně neumožňuje, mohou být dešťové vody vypouštěny do vodoteče nebo dešťové kanalizace, přičemž v těchto případech budou před vypouštěním brzděny v retenčních nádržích. Srážkové vody z veškerých zpevněných ploch veřejných prostranství budou vsakovány, pouze pokud to podloží prokazatelně neumožňuje, mohou být vypouštěny do vodoteče nebo dešťové kanalizace, přičemž v těchto případech budou před vypouštěním brzděny v retenčních nádržích.

3

V dne

Podpis

Vyplněný formulář zašlete na níže uvedenou adresu:

Magistrát města Brna, Odbor územního plánování a rozvoje, Kounicova 67, 601 67 Brno

MMB/0234049/2020

Připomínka č.1

Vyhodnocení připomínky:

Podatel požaduje, aby v plochách bydlení, smíšených obytných a komerční vybavenosti byla omezena velikost prodejní plochy na 400 m² a počet parkovacích míst na 10 stání. Při realizaci integrovaného parkování do 30 stání pak v rámci patrových objektů v plochách komerční vybavenosti a v plochách smíšených obytných podmíněn připustit až 1 000 m² prodejní plochy. V plochách veřejné vybavenosti, výroby a skladování a lehké výroby podmíněně připustit 200 m² prodejní plochy, pokud není maloobchod realizován v samostatném objektu. Mezi docházkovou vzdáleností maloobchodu a maximální velikostí prodejní plochy maloobchodu nelze spatřovat příčinnou souvislost. Stanovení maximální velikosti prodejní plochy nepředurčuje vzdálenost mezi jednotlivými prodejny. Snížení maximální velikosti prodejní plochy nezaručuje zlepšení časové dostupnosti maloobchodu. Pro dostupnost maloobchodu je proto podstatnější adekvátní rozmístění ploch s rozdílným způsobem využití, které umístění maloobchodu umožňují. Stanovení dané maximální velikosti prodejních ploch (a případné stanovení podmínek pro jejich umístění) je věcí odborného posouzení zpracovatele návrhu územního plánu, které vychází z reálií a odborné úvahy (viz např. plochy C). Obecně lze konstatovat, že požadavek na vyloučení maloobchodu s prodejní plochou větších než 400 resp. 1000 m² plochy nepřiměřeně zhoršuje podmínky pro vyváženou a rozmanitou síť maloobchodu, a to zejména pro ty skupiny zákazníků s rozdílnými vzorci nákupního chování, které prodejny většího plošného formátu preferují, což je v konečném důsledku v rozporu s koncepcí krátkých vzdáleností, na kterou je poukázáno. Požadavek na přísné omezení prodejní plochy nepřiměřeně snižuje potenciál k tomu určených ploch, tj. zejména ploch obytně smíšených (C) a ploch komerční vybavenosti (W). V neposlední řadě je také nutné nastavením regulativů sledovat požadavek zadání územního plánu na vytvoření široké škály možností a forem komerce v rovnoměrném zastoupení na území města.

Při hodnocení přísnosti regulativu určujícího maximální velikost prodejních ploch je nutné mít na zřeteli také ustanovení návrhu územního plánu, které stanoví, že „prodejní plochou se rozumí hrubá podlažní plocha maloobchodního zařízení, kde při prodeji zboží dochází ke kontaktu se zákazníkem (nikoli tedy sklady, komunikace, související administrativní plochy ani nezbytná příslušenství). Maloobchodním zařízením se pak v tomto kontextu rozumí jedna prodejna nebo soubor všech prodejen v rámci jednoho záměru nebo v rámci jednoho funkčně propojeného celku, popř. jako součást též plocha vně prodejny, navazující na budovu a sloužící k výše popsanému způsobu využití.“ Z výše uvedeného plyne, že je-li v rámci jednoho objektu umístováno více prodejních jednotek, jejich prodejní plochy se počítají. Nastavení regulativu příliš přísně by proto mělo za následek nemožnost umístění více (i relativně malých prodejních jednotek) v rámci jednoho záměru.

K připomínce lze také uvést, že počty parkovacích míst a stání jsou dány příslušnými předpisy a normami. Územnímu plánu nepřísluší jejich rozsah stanovovat. Jedná se o podrobnost nad rámec územního plánu.

U jednotlivých ploch s rozdílným způsobem využití lze, kromě výše uvedeného, doplnit následující:

V plochách smíšených obytných (C) je stanovena maximální velikost prodejní plochy 1 500 m². Stanovení této hranice je řádně odůvodněno v Odůvodnění pro první veřejné projednání (str. 259), a to následovně: „Využití pro maloobchod v hlavním využití je omezeno prodejní plochou do 1500 m²; při projednání konceptu byla uvedena prodejní plocha do 1000 m². Při změně velikosti výměry vycházel zpracovatel z nedávno provedeného průzkumu maloobchodního prodeje a z vlastního šetření prodejních ploch největších maloobchodních řetězců (zejména supermarketů a diskontní prodejny), ze kterých je zřejmé, že průměrná

velikost standardních typických prodejen maloobchodu se sice v průměru pohybuje v rozmezí 800-1200 m², ovšem v hustě obydlených oblastech prodejny klasických maloobchodních řetězců dosahují prodejní plochy 1500 m². Údaj byl tedy změněn v souladu se zjištěními z reality. "Maloobchod nad 1500 m² (avšak do 5000 m²) prodejní plochy lze realizovat pouze v patrových objektech při současném integrování parkování v objektu a jiné využití, pokud je zachována polyfunkčnost v ploše a využití je slučitelné s využitím navazujícího území.

V návrhu ÚPmB také byla stanovena na základě průzkumu zpracovatele maximální přípustná prodejní plocha maloobchodu 1 500 m² v plochách bydlení (B). Při projednávání návrhu ÚPmB projevila veřejnost obavu z neúměrně rozsáhlých prodejen při nevhodné lokalizaci. Tvůrci územního plánu námitkám vyšli vstříc, s tím, že prodejní plocha bude snížena na 1 000 m² a pro větší prodejnu (do 1500 m²) je třeba doložit vhodnost situačního řešení podle okolností v území. Pro ověření stanoveného údaje lze použít řetězce Lidl, Albert, Billa a Penny typu supermarket, jejichž průměrná prodejní plocha je asi 900 m² (rozptyl velikosti jednotlivých prodejen je přitom ovšem značný, pohybuje se od 500 m² až po 2 000 m²). Prodejní plocha tvoří velkou většinu (odborným odhadem cca 80 %), celkové výměry objektu. Stanovená velikost 1 000 m² prodejní plochy tak odpovídá běžným supermarketům výše uvedených řetězců, neznemožňuje tedy realizaci běžného občanského vybavení v území; větší provozovny je pak třeba prověřit podle okolností v území. Připomínce je tedy v tomto bodě částečně vyhověno.

Pro plochy komerční (W) lze uvést, že pokud by byla snížena velikost prodejní plochy na velikost uvedenou v podání (tj. 400 resp. 1000 m²), nesplňovala by tyto podmínky řada z již existujících maloobchodních prodejen, které tvoří základ maloobchodní sítě, nacházejících se ve stabilizovaných plochách. Plochy komerční vybavenosti by při restriktivním stanovení maximální velikosti prodejní plochy nemohly plnit svoji předpokládanou funkci.

V podmínkách využití plochy veřejné vybavenosti (V) není maloobchod výslovně uveden. Lze jej však řadit mezi přípustné využití, které je definováno jako „využití související, podmiňující nebo využití sloužící záměrům hlavnímu využití“. Z tohoto lze vyvozovat, že případné maloobchodní využití, ačkoliv není jeho rozsah vyjádřen plošně, musí být pouze takového rozsahu, který odpovídá potřebám daného hlavního využití. Pro úplnost lze uvést, že v ploše veřejné vybavenosti (V) je taktéž možné, avšak až po naplnění hlavní funkce, umisťovat jiné funkční využití.

V plochách lehké výroby (E) odůvodnění výslovně stanovuje, že „regulativ směřuje k zachování smyslu uvedených ploch: plochy by měly mít charakter primárně produkční a skladovací a neměly by být vytěžovány pro čistě maloobchodní záměry. Ilustrativně popsáno, např. běžná provozovna typizovaného maloobchodu (Lidl, Billa, Albert apod.) by zde neměla být samostatně přípustná, zatímco např. sklad sanitárního zařízení a obkládacích materiálů ve spojení s prodejnou či předváděcími místnostmi pro zákazníky typově odpovídá záměrům plochy E.“ Jedná o specifický druh prodeje, u kterého se nepředpokládá, že bude vytvářet síť základní dostupnosti maloobchodu. Vzhledem k charakteru plochy, omezování velikosti prodejní plochy není vhodným nástrojem regulace.

Plochy výroby a skladování (P) nejsou určeny pro klasický maloobchodní prodej. Vzhledem k charakteru plochy, omezování velikosti prodejní plochy není vhodným nástrojem regulace.

Připomínka č.2

Vyhodnocení připomínky:

V rámci podání je uveden názor podatele, že návrh ÚPmB nevyužívá dostatečně možnosti usnadnění výstavby cyklistické infrastruktury, požaduje vymezení „klíčových cyklostezek“ jako veřejně prospěšné stavby a definoval místa pro bezpečné parkování kol na „klíčových přestupních uzlech“.

Úkolem územního plánu je vytvářet územní podmínky pro možnost umístění záměrů, nikoliv zajistit „bezproblémovou“ realizaci všech záměrů a znát podrobné technické provedení jednotlivých úseků. Obecně územní plán stanovuje základní koncepci rozvoje území obce, ochrany jeho hodnot, jeho plošného a prostorového uspořádání, uspořádání krajiny a koncepci veřejné infrastruktury a stanovuje podmínky pro využití území. Nový Územní plán města Brna (ÚPmB) pracuje s méně podrobným měřítkem hlavního výkresu 1:10 000, než tomu je u současného (1:5000).

K požadavku na zařazení cyklistické dopravy do hlavního využití ploch dopravní infrastruktury uvádíme:

Pro dokladování transparentnosti procesu vyhodnocení podání je uvedeno také mezitimní vyhodnocení připomínky z r. 2020:

Požadavku nebylo v roce 2020 vyhověno, protože: „V rámci stanovení podmínek využití ploch v kap. 6.2. a kap. 6.3.3.10 závazné textové části je umožněno umístění cyklistické infrastruktury ve všech plochách s rozdílným způsobem využití, přičemž v plochách dopravní infrastruktury D je jejich umístění přípustné.

Požadavek na zařazení pěší a cyklistické dopravy do hlavního využití ploch dopravní infrastruktury D, jehož součástí jsou především komunikace vyššího dopravního významu tvořící páteř základního komunikačního systému, neodpovídá charakteru a způsobu vymezení ploch s rozdílným způsobem využití. Toto je primárně umožněno v plochách veřejných prostranství, které slouží obsluze ploch dopravní a technickou infrastrukturou za současného umožnění průchodu a pohybu obyvatel, tedy v rámci této plochy s rozdílným způsobem využití je cyklistická infrastruktura součástí hlavního využití.

Jelikož však v rámci stanoviska dotčeného orgánu byla uplatněna podmínka k vedení cyklistické dopravy v souběhu s komunikacemi, bude v této souvislosti zpřesněna a doplněna výroková část i odůvodnění návrhu řešení. V této souvislosti je možné prověřit případnou úpravu znění podmínek využití ploch s rozdílným způsobem využití.“

Konečné vyhodnocení připomínky se vztahuje k výslednému řešení Návrhu nového ÚPmB: V rámci zpřesnění kap. 4.1 Dopravní infrastruktura a stanovení podmínek využití ploch v kap. 6.2. a kap. 6.3.3.10 závazné textové části je umožněno umístění pěší a cyklistické infrastruktury ve všech plochách s rozdílným způsobem využití, přičemž v plochách dopravní infrastruktury D je jejich umístění přípustné i jako hlavní využití.

Tímto je požadavek zohledněn.

Další jednotlivě uvedené požadavky jsou nad rámec podrobnosti zpracování územního plánu a níže uvádíme:

Ke stanovení podmínky povinné segregace pěší a cyklistické dopravy podél sběrných komunikací a zahájení výstavby až po dobudování propojení lokality se všemi sousedními městskými částmi samostatnými stezkami a chodníky uvádíme, že je tímto již předjímano konkrétní technické řešení vlastní realizace, aniž by byla ve všech skutečnostech známa reálná možnost v území, a ne vždy je možné z hlediska různých omezení a limitů tyto podmínky naplnit. Současně jakýkoliv záměr musí splňovat platné právní předpisy a normy.

V rámci územního plánu jsou vytvářeny územní podmínky pro možnost vedení v rámci ploch nebo koridorů. To, jakým způsobem bude možné uliční prostor uspořádat, případně propojení trasovat je předmětem dalších podrobnějších stupňů projektové dokumentace a podmínek vlastníka komunikace. Podrobnost měřítka zpracování výkresu 2.2 Souhrnný výkres dopravy neumožňuje grafické zobrazení požadavku zobrazení oddělených koridorů cyklistických a pěších tras.

Z tohoto důvodu nelze této podmínce z hlediska podrobnosti zpracování územně plánovací dokumentace vyhovět.

Z hlediska požadavku na zakreslení dalších cyklotras uvádíme, že v rámci cyklistické dopravy byl zvolen obecnější přístup.

Ve výkresu 2.2. Souhrnný výkres dopravy jsou vyznačeny „vybrané samostatné cyklotrasy“, kterými jsou zpřesněny záměry ze Zásad územního rozvoje Jihomoravského kraje. Ve výkresu odůvodnění O.6 Cyklistická doprava – schéma jsou k výše uvedenému jevu navíc vyznačeny

„vybrané pouliční cyklotrasy“, které naznačují možná vybraná propojení území města, která však již nejsou závazná a je možné je operativně upravovat nebo dále doplňovat.

Grafické předurčení cyklotras by se v rámci přípravy záměrů mohlo ukázat jako omezující v případě potřeby úpravy vedení trasy; odlišné řešení by mohlo vést ke změně územního plánu a tím neúměrnému prodloužení přípravy záměrů.

Z dlouhodobých zkušeností se toto ukázalo jako nevhodné a z tohoto důvodu bylo přistoupeno k vymezení koridorů zajišťujících návaznost na koridory dle textové části nadřazené územně plánovací dokumentace (Zásad územního rozvoje Jihomoravského kraje), které jsou územním plánem zpřesněny. Všem ostatním trasám je obecně umožněno jejich umístění ve všech plochách s rozdílným způsobem využití v rámci obecných podmínek využití území. Z tohoto důvodu nelze požadavku vyhovět.

Z hlediska požadavku vymezení „páteřních“ cyklistických stezek jako veřejně prospěšné stavby je nutno uvést, že nám v současné době není znám komplexní průběh všech cyklotras a cyklostezek na správním území města a z tohoto důvodu není možné vymezit přesný průmět všech záměrů. Současně byl z hlediska přípravy zvolen obecnější přístup, aby jakýkoliv nový záměr nevyžadoval změnu územního plánu. Z tohoto důvodu nelze požadavku vyhovět.

Pokud se jedná o požadavek na vybudování kapacitních míst a zařízení k bezpečnému odkládání kol u „klíčových železničních stanic a konečných tramvají“ či parkoviště pro kola, jedná se o záměry nad podrobnost územního plánu, jejich umístění je obecně přípustné v rámci doplňujícího nebo souvisejícího využití ve všech plochách s rozdílným způsobem využití a není nutné pro ně předjímat umístění a vymezení, potažmo vymezovat plochu jako veřejně prospěšnou stavbu. Pokud není znám konkrétní projekt, nelze s přesností stanovit dotčené pozemky, a tedy i vymezit jako veřejně prospěšné stavby. Z tohoto důvodu nelze požadavku vyhovět.

Připomínka č.3

Vyhodnocení připomínky:

V závazné části ÚPmB je uvedeno, že veškeré zastavitelné plochy a plochy přestaveb budou odkanalizovány oddílným systémem kanalizace a bude na nich důsledně vyžadováno hospodaření se srážkovými vodami. Tento požadavek již ukládá v současné době platná legislativa - zákon o vodách (254/2001 Sb.) a vyhl. 501/2006 Sb. (§ 20, odst. 5c). Dále je kladen důraz na tzv. modrozelenou infrastrukturu, která má zlepšit i mikroklimatické podmínky ve městě.

Připomínka č.4

Vyhodnocení připomínky:

- Zastoupení zeleně v různých typech ploch

Zastoupení zeleně v plochách s rozdílným způsobem využití je v návrhu nového ÚPmB řešeno stanovením povinného minimálního plošného zastoupení zeleně na rostlém terénu v plochách bydlení, v plochách smíšených obytných, v plochách rekreace, a v plochách zahrádek pro disponibilní pozemky stavebního záměru a pro plochu současně (od podmínky splnit zastoupení současně i pro funkční plochu bude upuštěno).

Pořizovatel bude také požadovat stanovit toto zastoupení v podmínkách využití území i pro plochu komerční vybavenosti - W. V případě ploch výroby a skladování (P) a lehké výroby (E) bude požadavek na minimální zastoupení zeleně doplněn do karet rozvojových lokalit těchto ploch.

Vámi navrhované řešení koeficientů zeleně se nejeví účelné z následujících důvodů:

Územní plán má stanovit základní koncepci rozvoje území obce, ochranu jeho hodnot, jeho plošného a prostorového uspořádání (tj. urbanistickou koncepci), uspořádání krajiny a koncepci veřejné infrastruktury, vymezit zastavěné území, plochy a koridory, zejména zastavitelné plochy a plochy přestavby, veřejně prospěšné stavby a veřejně prospěšná opatření a územní rezervy. A stanovit podmínky pro využívání těchto ploch a koridorů. Posláním územních plánů je stanovit pravidla udržitelného rozvoje a využívání území, nikoliv regulace jednotlivých pozemků. Územní plán nesmí obsahovat podrobnosti náležejícím svým

obsahem regulačního plánu nebo územním rozhodnutím. Lze pořídit územní plán s těmito regulačními prvky, ale tato skutečnost musí být v rozhodnutí zastupitelstva o pořízení nebo zadání územního plánu výslovně uvedena.

Regulace v podrobnosti na jednotlivé druhy vegetačních prvků, kultivar, či materiálové provedení povrchů jednotlivých vegetačních prvků není v podrobnosti, která náleží územnímu plánu. Problematické se jeví aplikování tohoto principu v praxi, při posuzování záměru při vydání závazného stanoviska orgánu územního plánování a také následný monitoring těchto podmínek.

Návrh nového územního plánu navrhuje odlišnou koncepci, která však také stanovuje podíl nezastavěné plochy ve vztahu k celkové ploše pozemku, rostlého terénu umožňující vsak dešťové vody. Minimální plošné zastoupení zeleně na terénu není nutné dodržet pouze v odůvodněných případech.

Pořizovatel však udělí pokyn problematiku stanovení minimálního plošného zastoupení zeleně prověřit a upravit.

- Ochrana zeleně v jiných plochách s RZV

Z důvodů zvoleného měřítka výkresů a podrobnosti Územního plánu byla stanovena minimální velikost plochy RZV na 0,5 ha (5 000 m²) a v níže definovaných případech na 0,2 ha (2 000 m²) v souladu s ustanovením § 3 odst. 1 vyhlášky č. 501/2006 Sb. Ve výjimečných případech, pokud si to vymezení a koncepce Územního plánu vyžaduje, jsou zobrazované plochy RZV menší. Takto zvolená velikost ploch RZV vychází z principu koncepce a měřítka výkresů, kde kresba nemůže zachycovat nepřiměřený detail. Pokud existují pozemky stejného účelu využití, ale tvoří plochu podměrečnou, tj. menší než 0,5 ha, jsou zpravidla agregovány do jiných ploch RZV s jiným využitím. Tato skutečnost vychází také z projednaného konceptu územního plánu. V textové části odůvodnění je uvedeno, že plochami, které jsou vymezené ve velikosti 0,2-0,5 ha jsou plochy městské a krajinné zeleně, zvláště pak pro plochy městské zeleně uvedené ve Vyhlášce o zeleni města Brna (Nejvýznamnější plochy městské zeleně).

Pořizovatel je názoru, že vzhledem k výše uvedenému je agregovaná zeleň v rámci jiných ploch nedostatečně chráněna ve vztahu k umístování záměrů, udělí tedy pokyn doplnit obecný regulativ, který tuto skutečnost ošetří. Dále jsou uděleny pokyny na základě připomínek a námitek k návrhu ÚPmB konkrétní plochy zeleně z aktuálně platného ÚPmB vymežit, pokud budou graficky čitelné v měřítku hlavního výkresu.

- Vymezení ploch přírodních

Hlavní výkres návrhu nového územního plánu obsahuje grafické vyznačení prvků systému ÚSES (biokoridory a biocentra) a současně také vymezené plochy přírodní (plochy lesní a plochy krajinné zeleně).

Zvláště chráněná území, Evropsky významné lokality a registrované významné krajinné prvky jsou pro potřeby územního plánování obsaženy jako limit využití území (od poskytovatelů údajů) v územně analytických podkladech. Jejich přímá ochrana vyplývá z jiné legislativy, především zákona č. 114/1992 Sb. o ochraně přírody a krajiny. Nebudou tedy závazně vymezeny v hlavním výkrese, ale obsaženy jsou ve výkrese koordinačním (M1:10 000, grafická část odůvodnění).

- Předepsání izolační zeleně

V dokumentu Vyhodnocení vlivu na udržitelný rozvoj území je v kapitole A.VII.12 Kumulativní a synergické vlivy uvedeno:

V této souvislosti nebylo identifikováno synergické resp. kumulativní spolupůsobení vymezených rozvojových zón s územním soustředěním ploch výroby vůči plochám bydlení v souvisejícím území z důvodů vhodného zasazení ploch průmyslu v jednotlivých případech z hlediska vzdáleností k chráněným objektům, možnostem dopravního napojení ploch výroby a vhodného členění funkcí v území umožňujícího odclonění rezidenčních zón od zón výrobních plochami s možnostmi umístění jiné než rezidenční zástavby např. plochy smíšené, veřejná prostranství, izolační zeleň nebo občanská vybavenost. Zároveň návrh ÚP stanovuje regulativy využití ploch průmyslové výroby a lehké výroby tak, aby tyto nepredisponovaly negativní vliv působící na vlastní vymezenou plochu. Umístované záměry je třeba prověřit jednotlivě v rámci navazujících fází projektové přípravy.

Pořizovatel doporučí řešit problematiku izolační zeleně na rozhraní případných možných konfliktních hranicích ploch v rámci jednotlivých karet rozvojových lokalit a zpracovat následující cílená opatření:

Při zastavování ploch výroby v návaznosti na volnou krajinu je třeba dbát na vhodné zapojení ploch do krajiny prostřednictvím pásů izolační zeleně na rozhraní zastavitelného území a volné krajiny.

- Modrozelená infrastruktura

Všechna vedení technické infrastruktury a prvků modrozelené infrastruktury jako součást veřejně prospěšné infrastruktury jsou z hlediska jejich prostorové koordinace rovnocenná. Tomuto požadavku tedy nelze vyhovět. V kapitole 4.2 Technická infrastruktura (závazné textové části) je uvedeno, že v zastavěném území města se síť technické infrastruktury zpravidla umísťují do společných tras nebo do souběhu se stávajícími trasami technické a dopravní infrastruktury. Ve veřejných prostranstvích je nutné koordinovat všechny prvky zde umísťované. Důležitým hlediskem při posuzování priorit jednotlivých součástí veřejných prostranství při jejich koordinaci je celkový pohled na provoz a fungování města. Při návrhu tras technické infrastruktury je důležité sdružování sítí do koridorů a jejich účelné prostorové uspořádání.

Pro všechny navržené trasy technické infrastruktury je závazné jejich směrové vedení. Upřesnění tras, polohy objektů a zařízení, určení místa napojení, způsobu technického provedení a vedení přípojných tras bude provedeno při zpracování podrobnější územně plánovací nebo projektové dokumentace, a to za podmínek obecně závazných právních předpisů.

Připomínka č.5

Vyhodnocení připomínky:

Řešení dopravy v klidu v návrhu územního plánu vychází z příslušných právních předpisů (viz kap. 5.8.1.1. textové části odůvodnění). Vyhláška č. 501/2006 Sb., provádějící stavební zákon stanoví, že pro každou stavbu je nutno vybudovat parkovací a odstavná stání v počtu dle ČSN 73 6110, kap. 14.1). která stanoví vzorec, do něž jako významný (ovšem nikoli jediný) parametr vstupuje součinitel vlivu stupně automobilizace, přičemž tento má být dle ČSN 73 6110 převzat z územně plánovací dokumentace. Tento územní plán tedy cílový koeficient vlivu stupně automobilizace stanoví, a to rozdílně podle části města, kdy nižší hodnota (tedy nižší požadovaný minimální počet parkovacích a odstavných stání) je stanovena pro lokality uvnitř Velkého městského okruhu s nežádoucím zavlékáním vyššího počtu automobilů. Tři pásma uvnitř VMO jsou zvolena z potřeby odlišit zvláštní charakter historického jádra města a zmenšit rozdíl koeficientu na administrativně určené hranici. Hranice pásem jsou určeny dle možností významnou ulicí, resp. komunikací, v případě její absence zelenými plochami oddělovacími částí města. Zásadně hranice nevede plochami pro výstavbu budov, a to pro zamezení sporů při přesahu stavebního záměru do více pásem. Stávající ČSN 73 6110 stanoví, že ve výpočtu se jako nejmenší hodnota součinitel vlivu stupně automobilizace použije 1,0 (400 aut na 1000 obyvatel) – toto spodní omezení nelze s ohledem na aktuální trendy v náhledu na parkování považovat za dlouhodobě udržitelné a lze předpokládat, že bude v blízké době výrazně sníženo.



mmb1e57738bd97

MAGISTRÁT MĚSTA BRNA	
Odbor územního plánování a rozvoje	
Došlo: 28 -05- 2020	
Č.j. MMB: 0234082	
Přil.:	

MAGISTRÁT MĚSTA BRNA
 ODBOR ÚZEMNÍHO PLÁNOVÁNÍ
 A ROZVOJE

PODÁNÍ K NÁVRHU

Návrh Územního plánu města Brna

971

Podatel	
Typ subjektu:	Fyzická osoba
Příjmení, jméno:	[redacted] Datum narození: [redacted]
Adresa / sídlo:	[redacted]
Kontakt:	Email: [redacted] Telefon: [redacted]

Přípomínka	<p>Hospodaření s dešťovou vodou</p> <p>Vsakování dešťové vody všude tam, kde to je možné, můžeme docílit zdravějšího vodního režimu a zmenšení efektu tepelného ostrova.</p> <p>Navrhují proto, aby:</p> <ul style="list-style-type: none"> • do obecných zásad odkanalizování bylo doplněno, že veškeré zastavitelné plochy a plochy přestaveb budou odkanalizovány oddílným systémem kanalizace a bude na nich důsledně vyžadováno hospodaření se srážkovými vodami následovně: srážkové vody budou buď zadržovány s následným sekundárním využitím anebo vsakovány na vlastním pozemku stavby nebo v jejím okolí; pouze pokud to podloží prokazatelně neumožňuje, mohou být dešťové vody vypouštěny do vodoteče nebo dešťové kanalizace, přičemž v těchto případech budou před vypouštěním brzděny v retenčních nádržích. Srážkové vody z veškerých zpevněných ploch veřejných prostranství budou vsakovány, pouze pokud to podloží prokazatelně neumožňuje, mohou být vypouštěny do vodoteče nebo dešťové kanalizace, přičemž v těchto případech budou před vypouštěním brzděny v retenčních nádržích.
-------------------	--

3

3

V dne	Podpis
Vyplněný formulář zašlete na níže uvedenou adresu: Magistrát města Brna, Odbor územního plánování a rozvoje, Kounicova 67, 601 67 Brno	

MMB/0234082/2020

Připomínka č.3

Vyhodnocení připomínky:

V závazné části ÚPmB je uvedeno, že veškeré zastavitelné plochy a plochy přestaveb budou odkanalizovány oddílným systémem kanalizace a bude na nich důsledně vyžadováno hospodaření se srážkovými vodami. Tento požadavek již ukládá v současné době platná legislativa - zákon o vodách (254/2001 Sb.) a vyhl. 501/2006 Sb. (§ 20, odst. 5c). Dále je kladen důraz na tzv. modrozelenou infrastrukturu, která má zlepšit i mikroklimatické podmínky ve městě.



mmb1es7738bda1

PODÁNÍ K NÁVRHU

MAGISTRÁT MĚSTA BRNA
ODBOR ÚZEMNÍHO PLÁNOVÁNÍ
A ROZVOJE

Došlo: 28-05-2020

Č.j. MMB: 0234091
Přil.:

972

Návrh Územního plánu města Brna

Podatel	
Typ subjektu:	Fyzická osoba
Příjmení, jméno:	Datum narození:
Adresa / sídlo:	
Kontakt:	Email: Telefon:

Připomínka	<p>Dostupné malé obchody Návrh ÚPmB obsahuje začlenění maloobchodu do většiny stavebních ploch, zároveň maloobchod nedostatečně reguluje a v rozporu s deklarovanou koncepcí nepodporuje rozptýlenou síť dobře dostupných maloobchodů jako součást města krátkých vzdáleností. Navrhují proto, aby:</p> <ul style="list-style-type: none"> • využití pro maloobchod v plochách pro bydlení (B), smíšených obytných (C) a v plochách komerční vybavenosti (W) bylo omezeno prodejní plochou do 400 m² a počtem parkovacích stání do 10, • využití pro maloobchod v plochách smíšených obytných (C) a plochách komerční vybavenosti (W) bylo do 1.000 m² prodejní plochy a bylo podmíněno realizací v patrových objektech s polyfunkčním využitím a při současném integrování parkování o max. 30 parkovacích stáních, • využití pro maloobchod v plochách veřejné vybavenosti (V), plochách výroby a skladování (P) a plochách lehké výroby (E) bylo podmíněně přípustné do 200 m² prodejní plochy, pokud není realizován v samostatném objektu.
-------------------	--

Připomínka	<p>Podpora pěší a cyklo dopravy ÚPmB nevyužívá dostatečně možnosti usnadnění výstavby cyklistické infrastruktury, a to mj. tím, že by požadoval napojení rozvojových lokalit na síť komunikací pro nemotorovou dopravu, klíčové cyklostezky vymezil jako veřejně prospěšné stavby či definoval místa a zařízení k bezpečnému parkování kol na klíčových přestupních uzlech. Navrhují proto, aby:</p> <ul style="list-style-type: none"> • hlavním využitím ploch dopravní infrastruktury (D) bylo i využití pro pěší a cyklistickou dopravu, • povinnou součástí navrhovaných pozemních komunikací definovaných jako sběrné byly stavebně oddělené koridory zvláště pro cyklistickou dopravu a pěší dopravu, • všechny lokality s počtem reálných nebo očekávaných uživatelů nad 1.500 osob obsahovaly v kartě lokality podmínku stanovující, že výstavbu v lokalitě je možné zahájit až po vybudování dopravního propojení lokality se všemi sousedícími městskými částmi samostatnými cyklostezkami a chodníky, a to stavebně oddělenými od motorové dopravy a vedenými ve směrově i výškově nejpřímější stopě, • grafická část ÚPmB 2.2 Souhrnný výkres dopravy obsahovala také síť páteřních cyklostezek (zejména těch sloužících k propojení jednotlivých městských částí s centrem města nebo jednotlivých městských částí mezi sebou), nikoliv pouze cyklotrasy, • páteřní cyklostezky tam, kde jejich realizaci brání chybějící veřejný pozemek, byly vymezeny jako veřejně prospěšné stavby, • u klíčových železničních stanic a konečných tramvaje (například žel. stanice a zastávky Brno hl.n., Slatina, Chrlice, Starý Lískovec, Řečkovice a Královo Pole, konečné tramvaje Obřany, Líšeň - Holzova, Kamechy, Bosonohy, Přízřenice) byla stanovena podmínka vybudování kapacitních míst a zařízení k bezpečnému odkládání jízdních kol (bike and ride) a tam, kde jejich realizaci brání chybějící veřejný pozemek, byly vymezeny jako veřejně prospěšné stavby.
-------------------	--

5

Připomínka

Veřejný prostor

V zájmu zvýšení využitelnosti veřejných prostranství pro pěší, cyklisty i zeleň by měl ÚPmB u novostaveb stanovit povinnost umístění odstavných stání mimo veřejná prostranství (tj. stání pro odstavení vozidla v době, kdy se nepoužívá). V oblastech s dobrou dostupností veřejnou dopravou je pak potřeba přizpůsobit minimální počet odstavných a parkovacích stání.

Navrhuji proto, aby v kap. 4.1 Dopravní infrastruktura bylo stanoveno, že:

- odstavná stání se v zastavitelných plochách a v případě novostaveb ve stabilizovaných plochách zřizují mimo veřejná prostranství a s výjimkou rodinných domů v podzemních podlažích budov,
- v místech dobré dostupnosti kolejové dopravy pěší docházkou (ve vzdálenosti do 150 metrů) se součinitel vlivu stupně automobilizace redukuje na poloviční hodnotu součinitele příslušného pásma.

5

Ochrana zeleně

Návrh ÚPmB vágně a nedostatečně stanovuje zastoupení zeleně v různých funkčních typech ploch. Také oslabuje ochranu malých, ale významných ploch zeleně ve stabilizovaných plochách tím, že je absorbuje do jiných funkčních typů ploch. Návrh ÚPmB nezajišťuje dostatečnou ochranu přírodně cenných území, ani dostatečné vytváření prostoru pro zeleň v nové zástavbě, a to včetně ochrany nových ploch k bydlení před zátěží ze sousedních ploch výroby a skladování.

Navrhují proto, aby:

- územní plán definoval koeficient zeleně (KZ), a to následovně:

Koeficient zeleně (KZ) udává poměr nezpevněné plochy osázené vegetací a umožňující vsakování dešťové vody na terénu vůči ploše pozemku. KZ je závazný jak pro disponibilní pozemek pro stavební záměr, tak pro celou jednotlivou funkční plochu. Do koeficientu lze jako nezpevněnou plochu osázenou vegetací náhradním způsobem započítat:

- ½ plochy osazených a funkčních vegetačních střech o mocnosti souvrství do 0,3 m,
- ½ plochy osazených a funkčních vegetačních střech o mocnosti souvrství nad 0,3 m,
- 80 % plochy osazených a funkčních vegetačních střech o mocnosti souvrství nad 1 m,
- plochu povrchu umožňujícího plnohodnotné vsakování okolo vzrostlých stromů ve zpevněných plochách (mříž, půda, půda s mulčem; nikoli dlažba atp.),
- 5 m² za každý strom ve zpevněné ploše s malou korunou (druh/kultivar s celkovou výškou do 8 m v dospělosti) a dostatečným objemem prokořenitelného prostoru,
- 20 m² za každý strom ve zpevněné ploše se střední korunou (druh/kultivar s celkovou výškou do 15 m v dospělosti) a dostatečným objemem prokořenitelného prostoru,
- 40 m² za každý strom ve zpevněné ploše s velkou korunou (druh/kultivar s celkovou výškou nad 15 m v dospělosti) a dostatečným objemem prokořenitelného prostoru,
- 5 m² za každý běžný metr fasád upravených a využitých pro pnutí popínavých dřevin nebo treláží či pergol na ozeleněných střeších při zajištění dostatečného prokořenitelného prostoru pro dané dřeviny.

Náhradním způsobem je možné započtením nahradit pouze:

- ¼ požadované plochy KZ v případě samostatně stojících rodinných domů,
- ½ požadované plochy KZ u ostatních staveb,
- celou požadovanou plochu pouze výjimečně ve stávající kompaktní blokové zástavbě ve stabilizovaných plochách tam, kde jiným způsobem prokazatelně není možné dosáhnout existujícího urbanistického charakteru (např. v zástavbě nároží bloků a v případě nerovnoměrné parcelace)

- koeficient zeleně byl pro jednotlivé struktury zástavby stanoven následovně:

- kompaktní: 0,3 pro stabilizované plochy a 0,5 pro zastavitelné plochy
- volná: 0,6
- rezidenční nízkopodlažní: 0,5
- areálová: 0,4
- omezená: 0,8
- plochy bez zástavby: 0,9

- plochy nad 2 000 m², které byly definovány územním plánem z r. 1994 jako plochy zeleně (ZP či ZO) a které jsou v Návrhu ÚPmB součástí jiných typů ploch, byly vymezeny jako samostatné plochy městské zeleně (Z); jedná se např. o plochy kolem Komenského nám.

(Červeného kostela), alej na tř. Jaroše, vnitroblok u mateřské školy Chodská 15 a desítky dalších zelených plácků, parčků či vnitrobloků,

- byly v hlavním výkresu vymezeny plochy přírodní se způsobem využití podle § 16 vyhlášky č. 501/2006 Sb., o obecných požadavcích na využívání území, zejména biocentra, zvláště chráněná území, evropsky významné lokality a registrované významné krajinné prvky, a tím byla zajištěna jejich ochrana,

- v kartách lokalit, kde sousedí plochy pro výrobu (E – plochy lehké výroby, P – plochy výroby a skladování) a plochy pro bydlení (B – plochy bydlení, C – plochy smíšené obytné), byla doplněna podmínka předchozí či souběžné realizace pásu izolační zeleně (vzrostlé zeleně o pásu šířky min. 10 m nebo rozloze min. 20 % rozlohy plochy výroby) podél sousedících hranic těchto ploch,

- v obecných zásadách technické infrastruktury bylo stanoveno, že při návrhu tras technické infrastruktury budou sítě sdružovány do koridorů pro dosažení účelného prostorového uspořádání a vytvoření prostoru pro realizaci modrozelené infrastruktury v uličním profilu; a dále, že v územích, která nejsou v současné době plynofikována, mají ostatní vedení a prvky modrozelené infrastruktury prioritu před budováním nového nízkotlakého rozvodu plynu.

3

Připomínka

Hospodaření s dešťovou vodou

Vsakováním dešťové vody všude tam, kde to je možné, můžeme docílit zdravějšího vodního režimu a zmenšení efektu tepelného ostrova.

Navrhuji proto, aby:

- do obecných zásad odkanalizování bylo doplněno, že veškeré zastavitelné plochy a plochy přestaveb budou odkanalizovány oddílným systémem kanalizace a bude na nich důsledně vyžadováno hospodaření se srážkovými vodami následovně: srážkové vody budou buď zadržovány s následným sekundárním využitím anebo vsakovány na vlastním pozemku stavby nebo v jejím okolí; pouze pokud to podloží prokazatelně neumožňuje, mohou být dešťové vody vypouštěny do vodoteče nebo dešťové kanalizace, přičemž v těchto případech budou před vypouštěním brzděny v retenčních nádržích. Srážkové vody z veškerých zpevněných ploch veřejných prostranství budou vsakovány, pouze pokud to podloží prokazatelně neumožňuje, mohou být vypouštěny do vodoteče nebo dešťové kanalizace, přičemž v těchto případech budou před vypuštěním brzděny v retenčních nádržích.

3

V dne

Podpis

Vyplněný formulář zašlete na níže uvedenou adresu:

Magistrát města Brna, Odbor územního plánování a rozvoje, Kounicova 67, 601 67 Brno

MMB/0234091/2020

Připomínka č.1

Vyhodnocení připomínky:

Podatel požaduje, aby v plochách bydlení, smíšených obytných a komerční vybavenosti byla omezena velikost prodejní plochy na 400 m² a počet parkovacích míst na 10 stání. Při realizaci integrovaného parkování do 30 stání pak v rámci patrových objektů v plochách komerční vybavenosti a v plochách smíšených obytných podmíněn připustit až 1 000 m² prodejní plochy. V plochách veřejné vybavenosti, výroby a skladování a lehké výroby podmíněně připustit 200 m² prodejní plochy, pokud není maloobchod realizován v samostatném objektu. Mezi docházkovou vzdáleností maloobchodu a maximální velikostí prodejní plochy maloobchodu nelze spatřovat příčinnou souvislost. Stanovení maximální velikosti prodejní plochy nepředurčuje vzdálenost mezi jednotlivými prodejny. Snížení maximální velikosti prodejní plochy nezaručuje zlepšení časové dostupnosti maloobchodu. Pro dostupnost maloobchodu je proto podstatnější adekvátní rozmístění ploch s rozdílným způsobem využití, které umístění maloobchodu umožňují. Stanovení dané maximální velikosti prodejních ploch (a případné stanovení podmínek pro jejich umístění) je věcí odborného posouzení zpracovatele návrhu územního plánu, které vychází z reálií a odborné úvahy (viz např. plochy C). Obecně lze konstatovat, že požadavek na vyloučení maloobchodu s prodejní plochou větších než 400 resp. 1000 m² plochy nepřiměřeně zhoršuje podmínky pro vyváženou a rozmanitou síť maloobchodu, a to zejména pro ty skupiny zákazníků s rozdílnými vzorci nákupního chování, které prodejny většího plošného formátu preferují, což je v konečném důsledku v rozporu s koncepcí krátkých vzdáleností, na kterou je poukazováno. Požadavek na přísné omezení prodejní plochy nepřiměřeně snižuje potenciál k tomu určených ploch, tj. zejména ploch obytně smíšených (C) a ploch komerční vybavenosti (W). V neposlední řadě je také nutné nastavením regulativů sledovat požadavek zadání územního plánu na vytvoření široké škály možností a forem komerce v rovnoměrném zastoupení na území města.

Při hodnocení přísnosti regulativu určujícího maximální velikost prodejních ploch je nutné mít na zřeteli také ustanovení návrhu územního plánu, které stanoví, že „prodejní plochou se rozumí hrubá podlažní plocha maloobchodního zařízení, kde při prodeji zboží dochází ke kontaktu se zákazníkem (nikoli tedy sklady, komunikace, související administrativní plochy ani nezbytná příslušenství). Maloobchodním zařízením se pak v tomto kontextu rozumí jedna prodejna nebo soubor všech prodejen v rámci jednoho záměru nebo v rámci jednoho funkčně propojeného celku, popř. jako součást též plocha vně prodejny, navazující na budovu a sloužící k výše popsanému způsobu využití.“ Z výše uvedeného plyne, že je-li v rámci jednoho objektu umístováno více prodejních jednotek, jejich prodejní plochy se počítají. Nastavení regulativu příliš přísně by proto mělo za následek nemožnost umístění více (i relativně malých prodejních jednotek) v rámci jednoho záměru.

K připomínce lze také uvést, že počty parkovacích míst a stání jsou dány příslušnými předpisy a normami. Územnímu plánu nepřísluší jejich rozsah stanovovat. Jedná se o podrobnost nad rámec územního plánu.

U jednotlivých ploch s rozdílným způsobem využití lze, kromě výše uvedeného, doplnit následující:

V plochách smíšených obytných (C) je stanovena maximální velikost prodejní plochy 1 500 m². Stanovení této hranice je řádně odůvodněno v Odůvodnění pro první veřejné projednání (str. 259), a to následovně: „Využití pro maloobchod v hlavním využití je omezeno prodejní plochou do 1500 m²; při projednání konceptu byla uvedena prodejní plocha do 1000 m². Při změně velikosti výměry vycházel zpracovatel z nedávno provedeného průzkumu maloobchodního prodeje a z vlastního šetření prodejních ploch největších maloobchodních řetězců (zejména supermarketů a diskontní prodejny), ze kterých je zřejmé, že průměrná

velikost standardních typických prodejen maloobchodu se sice v průměru pohybuje v rozmezí 800-1200 m², ovšem v hustě obydlených oblastech prodejny klasických maloobchodních řetězců dosahují prodejní plochy 1500 m². Údaj byl tedy změněn v souladu se zjištěními z reality. "Maloobchod nad 1500 m² (avšak do 5000 m²) prodejní plochy lze realizovat pouze v patrových objektech při současném integrování parkování v objektu a jiné využití, pokud je zachována polyfunkčnost v ploše a využití je slučitelné s využitím navazujícího území.

V návrhu ÚPmB také byla stanovena na základě průzkumu zpracovatele maximální přípustná prodejní plocha maloobchodu 1 500 m² v plochách bydlení (B). Při projednávání návrhu ÚPmB projevila veřejnost obavu z neúměrně rozsáhlých prodejen při nevhodné lokalizaci. Tvůrci územního plánu námitkám vyšli vstříc, s tím, že prodejní plocha bude snížena na 1 000 m² a pro větší prodejnu (do 1500 m²) je třeba doložit vhodnost situačního řešení podle okolností v území. Pro ověření stanoveného údaje lze použít řetězce Lidl, Albert, Billa a Penny typu supermarket, jejichž průměrná prodejní plocha je asi 900 m² (rozptyl velikosti jednotlivých prodejen je přitom ovšem značný, pohybuje se od 500 m² až po 2 000 m²). Prodejní plocha tvoří velkou většinu (odborným odhadem cca 80 %), celkové výměry objektu. Stanovená velikost 1 000 m² prodejní plochy tak odpovídá běžným supermarketům výše uvedených řetězců, neznemožňuje tedy realizaci běžného občanského vybavení v území; větší provozovny je pak třeba prověřit podle okolností v území. Připomínce je tedy v tomto bodě částečně vyhověno.

Pro plochy komerční (W) lze uvést, že pokud by byla snížena velikost prodejní plochy na velikost uvedenou v podání (tj. 400 resp. 1000 m²), nesplňovala by tyto podmínky řada z již existujících maloobchodních prodejen, které tvoří základ maloobchodní sítě, nacházejících se ve stabilizovaných plochách. Plochy komerční vybavenosti by při restriktivním stanovení maximální velikosti prodejní plochy nemohly plnit svoji předpokládanou funkci.

V podmínkách využití plochy veřejné vybavenosti (V) není maloobchod výslovně uveden. Lze jej však řadit mezi přípustné využití, které je definováno jako „využití související, podmiňující nebo využití sloužící záměrům hlavnímu využití“. Z tohoto lze vyvozovat, že případné maloobchodní využití, ačkoliv není jeho rozsah vyjádřen plošně, musí být pouze takového rozsahu, který odpovídá potřebám daného hlavního využití. Pro úplnost lze uvést, že v ploše veřejné vybavenosti (V) je taktéž možné, avšak až po naplnění hlavní funkce, umístit jiné funkční využití.

V plochách lehké výroby (E) odůvodnění výslovně stanovuje, že „regulativ směřuje k zachování smyslu uvedených ploch: plochy by měly mít charakter primárně produkční a skladovací a neměly by být vytěžovány pro čistě maloobchodní záměry. Ilustrativně popsáno, např. běžná provozovna typizovaného maloobchodu (Lidl, Billa, Albert apod.) by zde neměla být samostatně přípustná, zatímco např. sklad sanitárního zařízení a obkládacích materiálů ve spojení s prodejnou či předváděcími místnostmi pro zákazníky typově odpovídá záměrům plochy E.“ Jedná o specifický druh prodeje, u kterého se nepředpokládá, že bude vytvářet síť základní dostupnosti maloobchodu. Vzhledem k charakteru plochy, omezování velikosti prodejní plochy není vhodným nástrojem regulace.

Plochy výroby a skladování (P) nejsou určeny pro klasický maloobchodní prodej. Vzhledem k charakteru plochy, omezování velikosti prodejní plochy není vhodným nástrojem regulace.

Připomínka č.2

Vyhodnocení připomínky:

V rámci podání je uveden názor podatele, že návrh ÚPmB nevyužívá dostatečně možnosti usnadnění výstavby cyklistické infrastruktury, požaduje vymezení „klíčových cyklostezek“ jako veřejně prospěšné stavby a definoval místa pro bezpečné parkování kol na „klíčových přestupních uzlech“.

Úkolem územního plánu je vytvářet územní podmínky pro možnost umístění záměrů, nikoliv zajistit „bezproblémovou“ realizaci všech záměrů a znát podrobné technické provedení jednotlivých úseků. Obecně územní plán stanovuje základní koncepci rozvoje území obce, ochrany jeho hodnot, jeho plošného a prostorového uspořádání, uspořádání krajiny a koncepci veřejné infrastruktury a stanovuje podmínky pro využití území. Nový Územní plán města Brna (ÚPmB) pracuje s méně podrobným měřítkem hlavního výkresu 1:10 000, než tomu je u současného (1:5000).

K požadavku na zařazení cyklistické dopravy do hlavního využití ploch dopravní infrastruktury uvádíme:

Pro dokladování transparentnosti procesu vyhodnocení podání je uvedeno také mezitimní vyhodnocení připomínky z r. 2020:

Požadavku nebylo v roce 2020 vyhověno, protože: „V rámci stanovení podmínek využití ploch v kap. 6.2. a kap. 6.3.3.10 závazné textové části je umožněno umístění cyklistické infrastruktury ve všech plochách s rozdílným způsobem využití, přičemž v plochách dopravní infrastruktury D je jejich umístění přípustné.

Požadavek na zařazení pěší a cyklistické dopravy do hlavního využití ploch dopravní infrastruktury D, jehož součástí jsou především komunikace vyššího dopravního významu tvořící páteř základního komunikačního systému, neodpovídá charakteru a způsobu vymezení ploch s rozdílným způsobem využití. Toto je primárně umožněno v plochách veřejných prostranství, které slouží obsluze ploch dopravní a technickou infrastrukturou za současného umožnění průchodu a pohybu obyvatel, tedy v rámci této plochy s rozdílným způsobem využití je cyklistická infrastruktura součástí hlavního využití.

Jelikož však v rámci stanoviska dotčeného orgánu byla uplatněna podmínka k vedení cyklistické dopravy v souběhu s komunikacemi, bude v této souvislosti zpřesněna a doplněna výroková část i odůvodnění návrhu řešení. V této souvislosti je možné prověřit případnou úpravu znění podmínek využití ploch s rozdílným způsobem využití.“

Konečné vyhodnocení připomínky se vztahuje k výslednému řešení Návrhu nového ÚPmB: V rámci zpřesnění kap. 4.1 Dopravní infrastruktura a stanovení podmínek využití ploch v kap. 6.2. a kap. 6.3.3.10 závazné textové části je umožněno umístění pěší a cyklistické infrastruktury ve všech plochách s rozdílným způsobem využití, přičemž v plochách dopravní infrastruktury D je jejich umístění přípustné i jako hlavní využití.

Tímto je požadavek zohledněn.

Další jednotlivě uvedené požadavky jsou nad rámec podrobnosti zpracování územního plánu a níže uvádíme:

Ke stanovení podmínky povinné segregace pěší a cyklistické dopravy podél sběrných komunikací a zahájení výstavby až po dobudování propojení lokality se všemi sousedními městskými částmi samostatnými stezkami a chodníky uvádíme, že je tímto již předjímano konkrétní technické řešení vlastní realizace, aniž by byla ve všech skutečnostech známa reálná možnost v území, a ne vždy je možné z hlediska různých omezení a limitů tyto podmínky naplnit. Současně jakýkoliv záměr musí splňovat platné právní předpisy a normy.

V rámci územního plánu jsou vytvářeny územní podmínky pro možnost vedení v rámci ploch nebo koridorů. To, jakým způsobem bude možné uliční prostor uspořádat, případně propojení trasovat je předmětem dalších podrobnějších stupňů projektové dokumentace a podmínek vlastníka komunikace. Podrobnost měřítka zpracování výkresu 2.2 Souhrnný výkres dopravy neumožňuje grafické zobrazení požadavku zobrazení oddělených koridorů cyklistických a pěších tras.

Z tohoto důvodu nelze této podmínce z hlediska podrobnosti zpracování územně plánovací dokumentace vyhovět.

Z hlediska požadavku na zakreslení dalších cyklotras uvádíme, že v rámci cyklistické dopravy byl zvolen obecnější přístup.

Ve výkresu 2.2. Souhrnný výkres dopravy jsou vyznačeny „vybrané samostatné cyklotrasy“, kterými jsou zpřesněny záměry ze Zásad územního rozvoje Jihomoravského kraje. Ve výkresu odůvodnění O.6 Cyklistická doprava – schéma jsou k výše uvedenému jevu navíc vyznačeny

„vybrané pouliční cyklotrasy“, které naznačují možná vybraná propojení území města, která však již nejsou závazná a je možné je operativně upravovat nebo dále doplňovat.

Grafické předurčení cyklotras by se v rámci přípravy záměrů mohlo ukázat jako omezující v případě potřeby úpravy vedení trasy; odlišné řešení by mohlo vést ke změně územního plánu a tím neúměrnému prodloužení přípravy záměrů.

Z dlouhodobých zkušeností se toto ukázalo jako nevhodné a z tohoto důvodu bylo přistoupeno k vymezení koridorů zajišťujících návaznost na koridory dle textové části nadřazené územně plánovací dokumentace (Zásad územního rozvoje Jihomoravského kraje), které jsou územním plánem zpřesněny. Všem ostatním trasám je obecně umožněno jejich umístění ve všech plochách s rozdílným způsobem využití v rámci obecných podmínek využití území. Z tohoto důvodu nelze požadavku vyhovět.

Z hlediska požadavku vymezení „páteřních“ cyklistických stezek jako veřejně prospěšné stavby je nutno uvést, že nám v současné době není znám komplexní průběh všech cyklotras a cyklostezek na správním území města a z tohoto důvodu není možné vymezit přesný průmět všech záměrů. Současně byl z hlediska přípravy zvolen obecnější přístup, aby jakýkoliv nový záměr nevyžadoval změnu územního plánu. Z tohoto důvodu nelze požadavku vyhovět.

Pokud se jedná o požadavek na vybudování kapacitních míst a zařízení k bezpečnému odkládání kol u „klíčových železničních stanic a konečných tramvají“ či parkoviště pro kola, jedná se o záměry nad podrobnost územního plánu, jejich umístění je obecně přípustné v rámci doplňujícího nebo souvisejícího využití ve všech plochách s rozdílným způsobem využití a není nutné pro ně předjímat umístění a vymezení, potažmo vymezovat plochu jako veřejně prospěšnou stavbu. Pokud není znám konkrétní projekt, nelze s přesností stanovit dotčené pozemky, a tedy i vymezit jako veřejně prospěšné stavby. Z tohoto důvodu nelze požadavku vyhovět.

Připomínka č.3

Vyhodnocení připomínky:

V závazné části ÚPmB je uvedeno, že veškeré zastavitelné plochy a plochy přestaveb budou odkanalizovány oddílným systémem kanalizace a bude na nich důsledně vyžadováno hospodaření se srážkovými vodami. Tento požadavek již ukládá v současné době platná legislativa - zákon o vodách (254/2001 Sb.) a vyhl. 501/2006 Sb. (§ 20, odst. 5c). Dále je kladen důraz na tzv. modrozelenou infrastrukturu, která má zlepšit i mikroklimatické podmínky ve městě.

Připomínka č.4

Vyhodnocení připomínky:

- Zastoupení zeleně v různých typech ploch

Zastoupení zeleně v plochách s rozdílným způsobem využití je v návrhu nového ÚPmB řešeno stanovením povinného minimálního plošného zastoupení zeleně na rostlém terénu v plochách bydlení, v plochách smíšených obytných, v plochách rekreace, a v plochách zahrádek pro disponibilní pozemky stavebního záměru a pro plochu současně (od podmínky splnit zastoupení současně i pro funkční plochu bude upuštěno).

Pořizovatel bude také požadovat stanovit toto zastoupení v podmínkách využití území i pro plochu komerční vybavenosti - W. V případě ploch výroby a skladování (P) a lehké výroby (E) bude požadavek na minimální zastoupení zeleně doplněn do karet rozvojových lokalit těchto ploch.

Vámi navrhované řešení koeficientů zeleně se nejeví účelné z následujících důvodů:

Územní plán má stanovit základní koncepci rozvoje území obce, ochranu jeho hodnot, jeho plošného a prostorového uspořádání (tj. urbanistickou koncepci), uspořádání krajiny a koncepci veřejné infrastruktury, vymezit zastavěné území, plochy a koridory, zejména zastavitelné plochy a plochy přestavby, veřejně prospěšné stavby a veřejně prospěšná opatření a územní rezervy. A stanovit podmínky pro využívání těchto ploch a koridorů. Posláním územních plánů je stanovit pravidla udržitelného rozvoje a využívání území, nikoliv regulace jednotlivých pozemků. Územní plán nesmí obsahovat podrobnosti náležejícím svým

obsahem regulačního plánu nebo územním rozhodnutím. Lze pořídit územní plán s těmito regulačními prvky, ale tato skutečnost musí být v rozhodnutí zastupitelstva o pořízení nebo zadání územního plánu výslovně uvedena.

Regulace v podrobnosti na jednotlivé druhy vegetačních prvků, kultivar, či materiálové provedení povrchů jednotlivých vegetačních prvků není v podrobnosti, která náleží územnímu plánu. Problematické se jeví aplikování tohoto principu v praxi, při posuzování záměru při vydání závazného stanoviska orgánu územního plánování a také následný monitoring těchto podmínek.

Návrh nového územního plánu navrhuje odlišnou koncepci, která však také stanovuje podíl nezastavěné plochy ve vztahu k celkové ploše pozemku, rostlého terénu umožňující vsak dešťové vody. Minimální plošné zastoupení zeleně na terénu není nutné dodržet pouze v odůvodněných případech.

Pořizovatel však udělí pokyn problematiku stanovení minimálního plošného zastoupení zeleně prověřit a upravit.

- Ochrana zeleně v jiných plochách s RZV

Z důvodů zvoleného měřítka výkresů a podrobnosti Územního plánu byla stanovena minimální velikost plochy RZV na 0,5 ha (5 000 m²) a v níže definovaných případech na 0,2 ha (2 000 m²) v souladu s ustanovením § 3 odst. 1 vyhlášky č. 501/2006 Sb. Ve výjimečných případech, pokud si to vymezení a koncepce Územního plánu vyžaduje, jsou zobrazované plochy RZV menší. Takto zvolená velikost ploch RZV vychází z principu koncepce a měřítka výkresů, kde kresba nemůže zachycovat nepřiměřený detail. Pokud existují pozemky stejného účelu využití, ale tvoří plochu podměrečnou, tj. menší než 0,5 ha, jsou zpravidla agregovány do jiných ploch RZV s jiným využitím. Tato skutečnost vychází také z projednaného konceptu územního plánu. V textové části odůvodnění je uvedeno, že plochami, které jsou vymezené ve velikosti 0,2-0,5 ha jsou plochy městské a krajinné zeleně, zvláště pak pro plochy městské zeleně uvedené ve Vyhlášce o zeleni města Brna (Nejvýznamnější plochy městské zeleně).

Pořizovatel je názoru, že vzhledem k výše uvedenému je agregovaná zeleň v rámci jiných ploch nedostatečně chráněna ve vztahu k umístování záměrů, udělí tedy pokyn doplnit obecný regulativ, který tuto skutečnost ošetří. Dále jsou uděleny pokyny na základě připomínek a námitek k návrhu ÚPmB konkrétní plochy zeleně z aktuálně platného ÚPmB vymezit, pokud budou graficky čitelné v měřítku hlavního výkresu.

- Vymezení ploch přírodních

Hlavní výkres návrhu nového územního plánu obsahuje grafické vyznačení prvků systému ÚSES (biokoridory a biocentra) a současně také vymezené plochy přírodní (plochy lesní a plochy krajinné zeleně).

Zvláště chráněná území, Evropsky významné lokality a registrované významné krajinné prvky jsou pro potřeby územního plánování obsaženy jako limit využití území (od poskytovatelů údajů) v územně analytických podkladech. Jejich přímá ochrana vyplývá z jiné legislativy, především zákona č. 114/1992 Sb. o ochraně přírody a krajiny. Nebudou tedy závazně vymezeny v hlavním výkrese, ale obsaženy jsou ve výkrese koordinačním (M1:10 000, grafická část odůvodnění).

- Předepsání izolační zeleně

V dokumentu Vyhodnocení vlivu na udržitelný rozvoj území je v kapitole A.VII.12 Kumulativní a synergické vlivy uvedeno:

V této souvislosti nebylo identifikováno synergické resp. kumulativní spolupůsobení vymezených rozvojových zón s územním soustředěním ploch výroby vůči plochám bydlení v souvisejícím území z důvodů vhodného zasazení ploch průmyslu v jednotlivých případech z hlediska vzdáleností k chráněným objektům, možnostem dopravního napojení ploch výroby a vhodného členění funkcí v území umožňujícího odclonění rezidenčních zón od zón výrobních plochami s možnostmi umístění jiné než rezidenční zástavby např. plochy smíšené, veřejná prostranství, izolační zeleň nebo občanská vybavenost. Zároveň návrh ÚP stanovuje regulativy využití ploch průmyslové výroby a lehké výroby tak, aby tyto nepredisponovaly negativní vliv působící na vlastní vymezenou plochu. Umístované záměry je třeba prověřit jednotlivě v rámci navazujících fází projektové přípravy.

Pořizovatel doporučí řešit problematiku izolační zeleně na rozhraní případných možných konfliktních hranicích ploch v rámci jednotlivých karet rozvojových lokalit a zpracovat následující cílená opatření:

Při zastavování ploch výroby v návaznosti na volnou krajinu je třeba dbát na vhodné zapojení ploch do krajiny prostřednictvím pásů izolační zeleně na rozhraní zastavitelného území a volné krajiny.

- Modrozelená infrastruktura

Všechna vedení technické infrastruktury a prvků modrozelené infrastruktury jako součást veřejně prospěšné infrastruktury jsou z hlediska jejich prostorové koordinace rovnocenná. Tomuto požadavku tedy nelze vyhovět. V kapitole 4.2 Technická infrastruktura (závazné textové části) je uvedeno, že v zastavěném území města se síť technické infrastruktury zpravidla umísťují do společných tras nebo do souběhu se stávajícími trasami technické a dopravní infrastruktury. Ve veřejných prostranstvích je nutné koordinovat všechny prvky zde umísťované. Důležitým hlediskem při posuzování priorit jednotlivých součástí veřejných prostranství při jejich koordinaci je celkový pohled na provoz a fungování města. Při návrhu tras technické infrastruktury je důležité sdružování sítí do koridorů a jejich účelné prostorové uspořádání.

Pro všechny navržené trasy technické infrastruktury je závazné jejich směrové vedení. Upřesnění tras, polohy objektů a zařízení, určení místa napojení, způsobu technického provedení a vedení přípojných tras bude provedeno při zpracování podrobnější územně plánovací nebo projektové dokumentace, a to za podmínek obecně závazných právních předpisů.

Připomínka č.5

Vyhodnocení připomínky:

Řešení dopravy v klidu v návrhu územního plánu vychází z příslušných právních předpisů (viz kap. 5.8.1.1. textové části odůvodnění). Vyhláška č. 501/2006 Sb., provádějící stavební zákon stanoví, že pro každou stavbu je nutno vybudovat parkovací a odstavná stání v počtu dle ČSN 73 6110, kap. 14.1). která stanoví vzorec, do něž jako významný (ovšem nikoli jediný) parametr vstupuje součinitel vlivu stupně automobilizace, přičemž tento má být dle ČSN 73 6110 převzat z územně plánovací dokumentace. Tento územní plán tedy cílový koeficient vlivu stupně automobilizace stanoví, a to rozdílně podle části města, kdy nižší hodnota (tedy nižší požadovaný minimální počet parkovacích a odstavných stání) je stanovena pro lokality uvnitř Velkého městského okruhu s nežádoucím zavlékáním vyššího počtu automobilů. Tři pásma uvnitř VMO jsou zvolena z potřeby odlišit zvláštní charakter historického jádra města a zmenšit rozdíl koeficientu na administrativně určené hranici. Hranice pásem jsou určeny dle možností významnou ulicí, resp. komunikací, v případě její absence zelenými plochami oddělovajícími části města. Zásadně hranice nevede plochami pro výstavbu budov, a to pro zamezení sporů při přesahu stavebního záměru do více pásem. Stávající ČSN 73 6110 stanoví, že ve výpočtu se jako nejmenší hodnota součinitel vlivu stupně automobilizace použije 1,0 (400 aut na 1000 obyvatel) – toto spodní omezení nelze s ohledem na aktuální trendy v náhledu na parkování považovat za dlouhodobě udržitelné a lze předpokládat, že bude v blízké době výrazně sníženo.

MAGISTRÁT MĚSTA BRNA
ODBOR ÚZEMNÍHO PLÁNOVÁNÍ
A ROZVOJE

Statutární město Brno
Doručeno: 28.05.2020
MMB/0234115/2020
listy: 1 přílohy:
druh: 11/sv:



mmb1es7738bdb7

PODÁNÍ K NÁVRHU

Návrh Územního plánu města Brna

MAGISTRÁT MĚSTA BRNA
Odbor územního plánování a rozvoje
Došlo: 28-05-2020
Č.j. MMB: 0234115
Příl.:

974

Podatel			
Typ subjektu:	Fyzická osoba		
Příjmení, jméno:	[redacted] Datum narození:	[redacted]	
Adresa / sídlo:	[redacted]		
Kontakt:	Email:	[redacted] Telefon:	[redacted]

1

1

Připomínka	Dostupné malé obchody Návrh ÚPmB obsahuje začlenění maloobchodu do většiny stavebních ploch, zároveň maloobchod nedostatečně reguluje a v rozporu s deklarovanou koncepcí nepodporuje rozptýlenou síť dobře dostupných maloobchodů jako součást města krátkých vzdáleností. Navrhují proto, aby: • využití pro maloobchod v plochách pro bydlení (B), smíšených obytných (C) a v plochách komerční vybavenosti (W) bylo omezeno prodejní plochou do 400 m ² a počtem parkovacích stání do 10, • využití pro maloobchod v plochách smíšených obytných (C) a plochách komerční vybavenosti (W) bylo do 1.000 m ² prodejní plochy a bylo podmíněno realizací v patrových objektech s polyfunkčním využitím a při současném integrování parkování o max. 30 parkovacích stáních, • využití pro maloobchod v plochách veřejné vybavenosti (V), plochách výroby a skladování (P) a plochách lehké výroby (E) bylo podmíněně přípustné do 200 m ² prodejní plochy, pokud není realizován v samostatném objektu.
-------------------	---

V dne	Podpis
-------------------	--------

Vyplněný formulář zašlete na níže uvedenou adresu:
Magistrát města Brna, Odbor územního plánování a rozvoje, Kounicova 67, 601 67 Brno

MMB/0234115/2020

Připomínka č.1

Vyhodnocení připomínky:

Podatel požaduje, aby v plochách bydlení, smíšených obytných a komerční vybavenosti byla omezena velikost prodejní plochy na 400 m² a počet parkovacích míst na 10 stání. Při realizaci integrovaného parkování do 30 stání pak v rámci patrových objektů v plochách komerční vybavenosti a v plochách smíšených obytných podmíněn připustit až 1 000 m² prodejní plochy. V plochách veřejné vybavenosti, výroby a skladování a lehké výroby podmíněně připustit 200 m² prodejní plochy, pokud není maloobchod realizován v samostatném objektu. Mezi docházkovou vzdáleností maloobchodu a maximální velikostí prodejní plochy maloobchodu nelze spatřovat příčinnou souvislost. Stanovení maximální velikosti prodejní plochy nepředurčuje vzdálenost mezi jednotlivými prodejny. Snížení maximální velikosti prodejní plochy nezaručuje zlepšení časové dostupnosti maloobchodu. Pro dostupnost maloobchodu je proto podstatnější adekvátní rozmístění ploch s rozdílným způsobem využití, které umístění maloobchodu umožňují. Stanovení dané maximální velikosti prodejních ploch (a případné stanovení podmínek pro jejich umístění) je věcí odborného posouzení zpracovatele návrhu územního plánu, které vychází z reálií a odborné úvahy (viz např. plochy C). Obecně lze konstatovat, že požadavek na vyloučení maloobchodu s prodejní plochou větších než 400 resp. 1000 m² plochy nepřiměřeně zhoršuje podmínky pro vyváženou a rozmanitou síť maloobchodu, a to zejména pro ty skupiny zákazníků s rozdílnými vzorci nákupního chování, které prodejny většího plošného formátu preferují, což je v konečném důsledku v rozporu s koncepcí krátkých vzdáleností, na kterou je poukazováno. Požadavek na přísné omezení prodejní plochy nepřiměřeně snižuje potenciál k tomu určených ploch, tj. zejména ploch obytně smíšených (C) a ploch komerční vybavenosti (W). V neposlední řadě je také nutné nastavením regulativů sledovat požadavek zadání územního plánu na vytvoření široké škály možností a forem komerce v rovnoměrném zastoupení na území města.

Při hodnocení přísnosti regulativu určujícího maximální velikost prodejních ploch je nutné mít na zřeteli také ustanovení návrhu územního plánu, které stanoví, že „prodejní plochou se rozumí hrubá podlažní plocha maloobchodního zařízení, kde při prodeji zboží dochází ke kontaktu se zákazníkem (nikoli tedy sklady, komunikace, související administrativní plochy ani nezbytná příslušenství). Maloobchodním zařízením se pak v tomto kontextu rozumí jedna prodejna nebo soubor všech prodejen v rámci jednoho záměru nebo v rámci jednoho funkčně propojeného celku, popř. jako součást též plocha vně prodejny, navazující na budovu a sloužící k výše popsanému způsobu využití.“ Z výše uvedeného plyne, že je-li v rámci jednoho objektu umístováno více prodejních jednotek, jejich prodejní plochy se počítají. Nastavení regulativu příliš přísně by proto mělo za následek nemožnost umístění více (i relativně malých prodejních jednotek) v rámci jednoho záměru.

K připomínce lze také uvést, že počty parkovacích míst a stání jsou dány příslušnými předpisy a normami. Územnímu plánu nepřísluší jejich rozsah stanovovat. Jedná se o podrobnost nad rámec územního plánu.

U jednotlivých ploch s rozdílným způsobem využití lze, kromě výše uvedeného, doplnit následující:

V plochách smíšených obytných (C) je stanovena maximální velikost prodejní plochy 1 500 m². Stanovení této hranice je řádně odůvodněno v Odůvodnění pro první veřejné projednání (str. 259), a to následovně: „Využití pro maloobchod v hlavním využití je omezeno prodejní plochou do 1500 m²; při projednání konceptu byla uvedena prodejní plocha do 1000 m². Při změně velikosti výměry vycházel zpracovatel z nedávno provedeného průzkumu maloobchodního prodeje a z vlastního šetření prodejních ploch největších maloobchodních řetězců (zejména supermarketů a diskontní prodejny), ze kterých je zřejmé, že průměrná

velikost standardních typických prodejen maloobchodu se sice v průměru pohybuje v rozmezí 800-1200 m², ovšem v hustě obydlených oblastech prodejny klasických maloobchodních řetězců dosahují prodejní plochy 1500 m². Údaj byl tedy změněn v souladu se zjištěními z reality.“ Maloobchod nad 1500 m² (avšak do 5000 m²) prodejní plochy lze realizovat pouze v patrových objektech při současném integrování parkování v objektu a jiné využití, pokud je zachována polyfunkčnost v ploše a využití je slučitelné s využitím navazujícího území.

V návrhu ÚPmB také byla stanovena na základě průzkumu zpracovatele maximální přípustná prodejní plocha maloobchodu 1 500 m² v plochách bydlení (B). Při projednávání návrhu ÚPmB projevila veřejnost obavu z neúměrně rozsáhlých prodejen při nevhodné lokalizaci. Tvůrci územního plánu námitkám vyšli vstříc, s tím, že prodejní plocha bude snížena na 1 000 m² a pro větší prodejnu (do 1500 m²) je třeba doložit vhodnost situačního řešení podle okolností v území. Pro ověření stanoveného údaje lze použít řetězce Lidl, Albert, Billa a Penny typu supermarket, jejichž průměrná prodejní plocha je asi 900 m² (rozptyl velikosti jednotlivých prodejen je přitom ovšem značný, pohybuje se od 500 m² až po 2 000 m²). Prodejní plocha tvoří velkou většinu (odborným odhadem cca 80 %), celkové výměry objektu. Stanovená velikost 1 000 m² prodejní plochy tak odpovídá běžným supermarketům výše uvedených řetězců, neznemožňuje tedy realizaci běžného občanského vybavení v území; větší provozovny je pak třeba prověřit podle okolností v území. Připomínce je tedy v tomto bodě částečně vyhověno.

Pro plochy komerční (W) lze uvést, že pokud by byla snížena velikost prodejní plochy na velikost uvedenou v podání (tj. 400 resp. 1000 m²), nesplňovala by tyto podmínky řada z již existujících maloobchodních prodejen, které tvoří základ maloobchodní sítě, nacházejících se ve stabilizovaných plochách. Plochy komerční vybavenosti by při restriktivním stanovení maximální velikosti prodejní plochy nemohly plnit svoji předpokládanou funkci.

V podmínkách využití plochy veřejné vybavenosti (V) není maloobchod výslovně uveden. Lze jej však řadit mezi přípustné využití, které je definováno jako „využití související, podmiňující nebo využití sloužící záměrům hlavnímu využití“. Z tohoto lze vyvozovat, že případné maloobchodní využití, ačkoliv není jeho rozsah vyjádřen plošně, musí být pouze takového rozsahu, který odpovídá potřebám daného hlavního využití. Pro úplnost lze uvést, že v ploše veřejné vybavenosti (V) je taktéž možné, avšak až po naplnění hlavní funkce, umisťovat jiné funkční využití.

V plochách lehké výroby (E) odůvodnění výslovně stanovuje, že „regulativ směřuje k zachování smyslu uvedených ploch: plochy by měly mít charakter primárně produkční a skladovací a neměly by být vytěžovány pro čistě maloobchodní záměry. Ilustrativně popsáno, např. běžná provozovna typizovaného maloobchodu (Lidl, Billa, Albert apod.) by zde neměla být samostatně přípustná, zatímco např. sklad sanitárního zařízení a obkládacích materiálů ve spojení s prodejnou či předváděcími místnostmi pro zákazníky typově odpovídá záměrům plochy E.“ Jedná o specifický druh prodeje, u kterého se nepředpokládá, že bude vytvářet síť základní dostupnosti maloobchodu. Vzhledem k charakteru plochy, omezování velikosti prodejní plochy není vhodným nástrojem regulace.

Plochy výroby a skladování (P) nejsou určeny pro klasický maloobchodní prodej. Vzhledem k charakteru plochy, omezování velikosti prodejní plochy není vhodným nástrojem regulace.



mmb1es7738bdd5

Došlo: 28 -05- 2020

Č.j. MMB: 0234149

Příl.:

MAGISTRÁT MĚSTA BRNA
ODBOR ÚZEMNÍHO PLÁNOVÁNÍ
A ROZVOJE

PODÁNÍ K NÁVRHU

Návrh Územního plánu města Brna

975

Podatel	
Typ subjektu:	Fyzická osoba
Příjmení, jméno:	[redacted] Datum narození: [redacted]
Adresa / sídlo:	[redacted]
Kontakt:	Email: [redacted] Telefon: [redacted]

1	<p>Přípomínka</p> <p>Dostupné malé obchody Návrh ÚPmB obsahuje začlenění maloobchodu do většiny stavebních ploch, zároveň maloobchod nedostatečně reguluje a v rozporu s deklarovanou koncepcí nepodporuje rozptýlenou síť dobře dostupných maloobchodů jako součást města krátkých vzdáleností. Navrhují proto, aby:</p> <ul style="list-style-type: none"> • využití pro maloobchod v plochách pro bydlení (B), smíšených obytných (C) a v plochách komerční vybavenosti (W) bylo omezeno prodejní plochou do 400 m² a počtem parkovacích stání do 10, • využití pro maloobchod v plochách smíšených obytných (C) a plochách komerční vybavenosti (W) bylo do 1.000 m² prodejní plochy a bylo podmíněno realizací v patrových objektech s polyfunkčním využitím a při současném integrování parkování o max. 30 parkovacích stáních, • využití pro maloobchod v plochách veřejné vybavenosti (V), plochách výroby a skladování (P) a plochách lehké výroby (E) bylo podmíněně přípustné do 200 m² prodejní plochy, pokud není realizován v samostatném objektu. 	1
2	<p>Přípomínka</p> <p>Podpora pěší a cyklo dopravy ÚPmB nevyužívá dostatečně možnosti usnadnění výstavby cyklistické infrastruktury, a to mj. tím, že by požadoval napojení rozvojových lokalit na síť komunikací pro nemotorovou dopravu, klíčové cyklostezky vymezil jako veřejně prospěšné stavby či definoval místa a zařízení k bezpečnému parkování kol na klíčových přestupních uzlech. Navrhují proto, aby:</p> <ul style="list-style-type: none"> • hlavním využitím ploch dopravní infrastruktury (D) bylo i využití pro pěší a cyklistickou dopravu, • povinnou součástí navrhovaných pozemních komunikací definovaných jako sběrné byly stavebně oddělené koridory zvláště pro cyklistickou dopravu a pěší dopravu, • všechny lokality s počtem reálných nebo očekávaných uživatelů nad 1.500 osob obsahovaly v kartě lokality podmínku stanovující, že výstavbu v lokalitě je možné zahájit až po vybudování dopravního propojení lokality se všemi sousedícími městskými částmi samostatnými cyklostezkami a chodníky, a to stavebně oddělenými od motorové dopravy a vedenými ve směrově i výškově nejpříjemnější stopě, • grafická část ÚPmB 2.2 Souhrnný výkres dopravy obsahovala také síť páteřních cyklostezek (zejména těch sloužících k propojení jednotlivých městských částí s centrem města nebo jednotlivých městských částí mezi sebou), nikoliv pouze cyklotrasy, • páteřní cyklostezky tam, kde jejich realizaci brání chybějící veřejný pozemek, byly vymezeny jako veřejně prospěšné stavby, • u klíčových železničních stanic a konečných tramvaje (například žel. stanice a zastávky Brno hl.n., Slatina, Chrlice, Starý Lískovec, Řečkovice a Královo Pole, konečné tramvaje Obřany, Líšeň - Holzova, Kamechy, Bosonohy, Přízřenice) byla stanovena podmínka vybudování kapacitních míst a zařízení k bezpečnému odkládání jízdních kol (bike and ride) a tam, kde jejich realizaci brání chybějící veřejný pozemek, byly vymezeny jako veřejně prospěšné stavby. 	2

5

Připomínka

Veřejný prostor

V zájmu zvýšení využitelnosti veřejných prostranství pro pěší, cyklisty i zeleň by měl ÚPmB u novostaveb stanovit povinnost umístění odstavných stání mimo veřejná prostranství (tj. stání pro odstavení vozidla v době, kdy se nepoužívá). V oblastech s dobrou dostupností veřejnou dopravou je pak potřeba přizpůsobit minimální počet odstavných a parkovacích stání.

Navrhuji proto, aby v kap. 4.1 Dopravní infrastruktura bylo stanoveno, že:

- odstavná stání se v zastavitelných plochách a v případě novostaveb ve stabilizovaných plochách zřizují mimo veřejná prostranství a s výjimkou rodinných domů v podzemních podlažích budov,
- v místech dobré dostupnosti kolejové dopravy pěší docházkou (ve vzdálenosti do 150 metrů) se součinitel vlivu stupně automobilizace redukuje na poloviční hodnotu součinitele příslušného pásma.

5

Připomínka

Ochrana zeleně

Návrh ÚPmB vágně a nedostatečně stanovuje zastoupení zeleně v různých funkčních typech ploch. Také oslabuje ochranu malých, ale významných ploch zeleně ve stabilizovaných plochách tím, že je absorbuje do jiných funkčních typů ploch. Návrh ÚPmB nezajišťuje dostatečnou ochranu přírodně cenných území, ani dostatečné vytváření prostoru pro zeleň v nové zástavbě, a to včetně ochrany nových ploch k bydlení před zátěží ze sousedních ploch výroby a skladování.

Navrhují proto, aby:

- územní plán definoval koeficient zeleně (KZ), a to následovně:

Koeficient zeleně (KZ) udává poměr nezpevněné plochy osázené vegetací a umožňující vsakování dešťové vody na terénu vůči ploše pozemku. KZ je závazný jak pro disponibilní pozemek pro stavební záměr, tak pro celou jednotlivou funkční plochu. Do koeficientu lze jako nezpevněnou plochu osázenou vegetací náhradním způsobem započítat:

- 1/3 plochy osazených a funkčních vegetačních střeš o mocnosti souvrství do 0,3 m,
- 1/2 plochy osazených a funkčních vegetačních střeš o mocnosti souvrství nad 0,3 m,
- 80 % plochy osazených a funkčních vegetačních střeš o mocnosti souvrství nad 1 m,
- plochu povrchu umožňujícího plnohodnotné vsakování okolo vzrostlých stromů ve zpevněných plochách (mříž, půda, půda s mulčem; nikoli dlažba atp.),
- 5 m² za každý strom ve zpevněné ploše s malou korunou (druh/kultivar s celkovou výškou do 8 m v dospělosti) a dostatečným objemem prokořenitelného prostoru,
- 20 m² za každý strom ve zpevněné ploše se střední korunou (druh/kultivar s celkovou výškou do 15 m v dospělosti) a dostatečným objemem prokořenitelného prostoru,
- 40 m² za každý strom ve zpevněné ploše s velkou korunou (druh/kultivar s celkovou výškou nad 15 m v dospělosti) a dostatečným objemem prokořenitelného prostoru,
- 5 m² za každý běžný metr fasád upravených a využitých pro pnutí popínavých dřevin nebo treláží či pergol na ozeleněných střeších při zajištění dostatečného prokořenitelného prostoru pro dané dřeviny.

Náhradním způsobem je možné započtením nahradit pouze:

- 1/4 požadované plochy KZ v případě samostatně stojících rodinných domů,
- 1/2 požadované plochy KZ u ostatních staveb,
- celou požadovanou plochu pouze výjimečně ve stávající kompaktní blokové zástavbě ve stabilizovaných plochách tam, kde jiným způsobem prokazatelně není možné dosáhnout existujícího urbanistického charakteru (např. v zástavbě nároží bloků a v případě nerovnoměrné parcelace)

- koeficient zeleně byl pro jednotlivé struktury zástavby stanoven následovně:

- kompaktní: 0,3 pro stabilizované plochy a 0,5 pro zastavitelné plochy
- volná: 0,6
- rezidenční nízkopodlažní: 0,5
- areálová: 0,4
- omezená: 0,8
- plochy bez zástavby: 0,9

- plochy nad 2 000 m², které byly definovány územním plánem z r. 1994 jako plochy zeleně (ZP či ZO) a které jsou v Návrhu ÚPmB součástí jiných typů ploch, byly vymezeny jako samostatné plochy městské zeleně (Z); jedná se např. o plochy kolem Komenského nám.

(Červeného kostela), alej na tř. Kpt. Jaroše, vnitroblok u mateřské školy Chodská 15 a desítky dalších zelených plácků, parčíků či vnitrobloků,

- byly v hlavním výkresu vymezeny plochy přírodní se způsobem využití podle § 16 vyhlášky č. 501/2006 Sb., o obecných požadavcích na využívání území, zejména biocentra, zvláště chráněná území, evropsky významné lokality a registrované významné krajinné prvky, a tím byla zajištěna jejich ochrana,

- v kartách lokalit, kde sousedí plochy pro výrobu (E – plochy lehké výroby, P – plochy výroby a skladování) a plochy pro bydlení (B – plochy bydlení, C – plochy smíšené obytné), byla doplněna podmínka předchozí či souběžné realizace pásu izolační zeleně (vzrostlé zeleně o pásu šířky min. 10 m nebo rozloze min. 20 % rozlohy plochy výroby) podél sousedících hranic těchto ploch,

- v obecných zásadách technické infrastruktury bylo stanoveno, že při návrhu tras technické infrastruktury budou sítě sdružovány do koridorů pro dosažení účelného prostorového uspořádání a vytvoření prostoru pro realizaci modrozelené infrastruktury v uličním profilu; a dále, že v územích, která nejsou v současné době plynofikována, mají ostatní vedení a prvky modrozelené infrastruktury prioritu před budováním nového nízkotlakého rozvodu plynu.

4

4

3

Připomínka

Hospodaření s dešťovou vodou

Vsakováním dešťové vody všude tam, kde to je možné, můžeme docílit zdravějšího vodního režimu a zmenšení efektu tepelného ostrova.

Navrhují proto, aby:

- do obecných zásad odkanalizování bylo doplněno, že veškeré zastavitelné plochy a plochy přestaveb budou odkanalizovány oddělným systémem kanalizace a bude na nich důsledně vyžadováno hospodaření se srážkovými vodami následovně: srážkové vody budou buď zadržovány s následným sekundárním využitím anebo vsakovány na vlastním pozemku stavby nebo v jejím okolí; pouze pokud to podloží prokazatelně neumožňuje, mohou být dešťové vody vypouštěny do vodoteče nebo dešťové kanalizace, přičemž v těchto případech budou před vypouštěním brzděny v retenčních nádržích. Srážkové vody z veškerých zpevněných ploch veřejných prostranství budou vsakovány, pouze pokud to podloží prokazatelně neumožňuje, mohou být vypouštěny do vodoteče nebo dešťové kanalizace, přičemž v těchto případech budou před vypouštěním brzděny v retenčních nádržích.

3

V dne

Podpis

Vyplněný formulář zašlete na níže uvedenou adresu:

Magistrát města Brna, Odbor územního plánování a rozvoje, Kounicova 67, 601 67 Brno

MMB/0234149/2020

Připomínka č.1

Vyhodnocení připomínky:

Podatel požaduje, aby v plochách bydlení, smíšených obytných a komerční vybavenosti byla omezena velikost prodejní plochy na 400 m² a počet parkovacích míst na 10 stání. Při realizaci integrovaného parkování do 30 stání pak v rámci patrových objektů v plochách komerční vybavenosti a v plochách smíšených obytných podmíněn připustit až 1 000 m² prodejní plochy. V plochách veřejné vybavenosti, výroby a skladování a lehké výroby podmíněně připustit 200 m² prodejní plochy, pokud není maloobchod realizován v samostatném objektu. Mezi docházkovou vzdáleností maloobchodu a maximální velikostí prodejní plochy maloobchodu nelze spatřovat příčinnou souvislost. Stanovení maximální velikosti prodejní plochy nepředurčuje vzdálenost mezi jednotlivými prodejny. Snížení maximální velikosti prodejní plochy nezaručuje zlepšení časové dostupnosti maloobchodu. Pro dostupnost maloobchodu je proto podstatnější adekvátní rozmístění ploch s rozdílným způsobem využití, které umístění maloobchodu umožňují. Stanovení dané maximální velikosti prodejních ploch (a případné stanovení podmínek pro jejich umístění) je věcí odborného posouzení zpracovatele návrhu územního plánu, které vychází z reálií a odborné úvahy (viz např. plochy C). Obecně lze konstatovat, že požadavek na vyloučení maloobchodu s prodejní plochou větších než 400 resp. 1000 m² plochy nepřiměřeně zhoršuje podmínky pro vyváženou a rozmanitou síť maloobchodu, a to zejména pro ty skupiny zákazníků s rozdílnými vzorci nákupního chování, které prodejny většího plošného formátu preferují, což je v konečném důsledku v rozporu s koncepcí krátkých vzdáleností, na kterou je poukazováno. Požadavek na přísné omezení prodejní plochy nepřiměřeně snižuje potenciál k tomu určených ploch, tj. zejména ploch obytně smíšených (C) a ploch komerční vybavenosti (W). V neposlední řadě je také nutné nastavením regulativů sledovat požadavek zadání územního plánu na vytvoření široké škály možností a forem komerce v rovnoměrném zastoupení na území města.

Při hodnocení přísnosti regulativu určujícího maximální velikost prodejních ploch je nutné mít na zřeteli také ustanovení návrhu územního plánu, které stanoví, že „prodejní plochou se rozumí hrubá podlažní plocha maloobchodního zařízení, kde při prodeji zboží dochází ke kontaktu se zákazníkem (nikoli tedy sklady, komunikace, související administrativní plochy ani nezbytná příslušenství). Maloobchodním zařízením se pak v tomto kontextu rozumí jedna prodejna nebo soubor všech prodejen v rámci jednoho záměru nebo v rámci jednoho funkčně propojeného celku, popř. jako součást též plocha vně prodejny, navazující na budovu a sloužící k výše popsanému způsobu využití.“ Z výše uvedeného plyne, že je-li v rámci jednoho objektu umístováno více prodejních jednotek, jejich prodejní plochy se počítají. Nastavení regulativu příliš přísně by proto mělo za následek nemožnost umístění více (i relativně malých prodejních jednotek) v rámci jednoho záměru.

K připomínce lze také uvést, že počty parkovacích míst a stání jsou dány příslušnými předpisy a normami. Územnímu plánu nepřísluší jejich rozsah stanovovat. Jedná se o podrobnost nad rámec územního plánu.

U jednotlivých ploch s rozdílným způsobem využití lze, kromě výše uvedeného, doplnit následující:

V plochách smíšených obytných (C) je stanovena maximální velikost prodejní plochy 1 500 m². Stanovení této hranice je řádně odůvodněno v Odůvodnění pro první veřejné projednání (str. 259), a to následovně: „Využití pro maloobchod v hlavním využití je omezeno prodejní plochou do 1500 m²; při projednání konceptu byla uvedena prodejní plocha do 1000 m². Při změně velikosti výměry vycházel zpracovatel z nedávno provedeného průzkumu maloobchodního prodeje a z vlastního šetření prodejních ploch největších maloobchodních řetězců (zejména supermarketů a diskontní prodejny), ze kterých je zřejmé, že průměrná

velikost standardních typických prodejen maloobchodu se sice v průměru pohybuje v rozmezí 800-1200 m², ovšem v hustě obydlených oblastech prodejny klasických maloobchodních řetězců dosahují prodejní plochy 1500 m². Údaj byl tedy změněn v souladu se zjištěními z reality. "Maloobchod nad 1500 m² (avšak do 5000 m²) prodejní plochy lze realizovat pouze v patrových objektech při současném integrování parkování v objektu a jiné využití, pokud je zachována polyfunkčnost v ploše a využití je slučitelné s využitím navazujícího území.

V návrhu ÚPmB také byla stanovena na základě průzkumu zpracovatele maximální přípustná prodejní plocha maloobchodu 1 500 m² v plochách bydlení (B). Při projednávání návrhu ÚPmB projevila veřejnost obavu z neúměrně rozsáhlých prodejen při nevhodné lokalizaci. Tvůrci územního plánu námitkám vyšli vstříc, s tím, že prodejní plocha bude snížena na 1 000 m² a pro větší prodejnu (do 1500 m²) je třeba doložit vhodnost situačního řešení podle okolností v území. Pro ověření stanoveného údaje lze použít řetězce Lidl, Albert, Billa a Penny typu supermarket, jejichž průměrná prodejní plocha je asi 900 m² (rozptyl velikosti jednotlivých prodejen je přitom ovšem značný, pohybuje se od 500 m² až po 2 000 m²). Prodejní plocha tvoří velkou většinu (odborným odhadem cca 80 %), celkové výměry objektu. Stanovená velikost 1 000 m² prodejní plochy tak odpovídá běžným supermarketům výše uvedených řetězců, neznemožňuje tedy realizaci běžného občanského vybavení v území; větší provozovny je pak třeba prověřit podle okolností v území. Připomínce je tedy v tomto bodě částečně vyhověno.

Pro plochy komerční (W) lze uvést, že pokud by byla snížena velikost prodejní plochy na velikost uvedenou v podání (tj. 400 resp. 1000 m²), nesplňovala by tyto podmínky řada z již existujících maloobchodních prodejen, které tvoří základ maloobchodní sítě, nacházejících se ve stabilizovaných plochách. Plochy komerční vybavenosti by při restriktivním stanovení maximální velikosti prodejní plochy nemohly plnit svoji předpokládanou funkci.

V podmínkách využití plochy veřejné vybavenosti (V) není maloobchod výslovně uveden. Lze jej však řadit mezi přípustné využití, které je definováno jako „využití související, podmiňující nebo využití sloužící záměrům hlavnímu využití“. Z tohoto lze vyvozovat, že případné maloobchodní využití, ačkoliv není jeho rozsah vyjádřen plošně, musí být pouze takového rozsahu, který odpovídá potřebám daného hlavního využití. Pro úplnost lze uvést, že v ploše veřejné vybavenosti (V) je taktéž možné, avšak až po naplnění hlavní funkce, umístit jiné funkční využití.

V plochách lehké výroby (E) odůvodnění výslovně stanovuje, že „regulativ směřuje k zachování smyslu uvedených ploch: plochy by měly mít charakter primárně produkční a skladovací a neměly by být vytěžovány pro čistě maloobchodní záměry. Ilustrativně popsáno, např. běžná provozovna typizovaného maloobchodu (Lidl, Billa, Albert apod.) by zde neměla být samostatně přípustná, zatímco např. sklad sanitárního zařízení a obkládacích materiálů ve spojení s prodejnou či předváděcími místnostmi pro zákazníky typově odpovídá záměrům plochy E.“ Jedná o specifický druh prodeje, u kterého se nepředpokládá, že bude vytvářet síť základní dostupnosti maloobchodu. Vzhledem k charakteru plochy, omezování velikosti prodejní plochy není vhodným nástrojem regulace.

Plochy výroby a skladování (P) nejsou určeny pro klasický maloobchodní prodej. Vzhledem k charakteru plochy, omezování velikosti prodejní plochy není vhodným nástrojem regulace.

Připomínka č.2

Vyhodnocení připomínky:

V rámci podání je uveden názor podatele, že návrh ÚPmB nevyužívá dostatečně možnosti usnadnění výstavby cyklistické infrastruktury, požaduje vymezení „klíčových cyklostezek“ jako veřejně prospěšné stavby a definoval místa pro bezpečné parkování kol na „klíčových přestupních uzlech“.

Úkolem územního plánu je vytvářet územní podmínky pro možnost umístění záměrů, nikoliv zajistit „bezproblémovou“ realizaci všech záměrů a znát podrobné technické provedení jednotlivých úseků. Obecně územní plán stanovuje základní koncepci rozvoje území obce, ochrany jeho hodnot, jeho plošného a prostorového uspořádání, uspořádání krajiny a koncepci veřejné infrastruktury a stanovuje podmínky pro využití území. Nový Územní plán města Brna (ÚPmB) pracuje s méně podrobným měřítkem hlavního výkresu 1:10 000, než tomu je u současného (1:5000).

K požadavku na zařazení cyklistické dopravy do hlavního využití ploch dopravní infrastruktury uvádíme:

Pro dokladování transparentnosti procesu vyhodnocení podání je uvedeno také mezitimní vyhodnocení připomínky z r. 2020:

Požadavku nebylo v roce 2020 vyhověno, protože: „V rámci stanovení podmínek využití ploch v kap. 6.2. a kap. 6.3.3.10 závazné textové části je umožněno umístění cyklistické infrastruktury ve všech plochách s rozdílným způsobem využití, přičemž v plochách dopravní infrastruktury D je jejich umístění přípustné.

Požadavek na zařazení pěší a cyklistické dopravy do hlavního využití ploch dopravní infrastruktury D, jehož součástí jsou především komunikace vyššího dopravního významu tvořící páteř základního komunikačního systému, neodpovídá charakteru a způsobu vymezení ploch s rozdílným způsobem využití. Toto je primárně umožněno v plochách veřejných prostranství, které slouží obsluze ploch dopravní a technickou infrastrukturou za současného umožnění průchodu a pohybu obyvatel, tedy v rámci této plochy s rozdílným způsobem využití je cyklistická infrastruktura součástí hlavního využití.

Jelikož však v rámci stanoviska dotčeného orgánu byla uplatněna podmínka k vedení cyklistické dopravy v souběhu s komunikacemi, bude v této souvislosti zpřesněna a doplněna výroková část i odůvodnění návrhu řešení. V této souvislosti je možné prověřit případnou úpravu znění podmínek využití ploch s rozdílným způsobem využití.“

Konečné vyhodnocení připomínky se vztahuje k výslednému řešení Návrhu nového ÚPmB: V rámci zpřesnění kap. 4.1 Dopravní infrastruktura a stanovení podmínek využití ploch v kap. 6.2. a kap. 6.3.3.10 závazné textové části je umožněno umístění pěší a cyklistické infrastruktury ve všech plochách s rozdílným způsobem využití, přičemž v plochách dopravní infrastruktury D je jejich umístění přípustné i jako hlavní využití.

Tímto je požadavek zohledněn.

Další jednotlivě uvedené požadavky jsou nad rámec podrobnosti zpracování územního plánu a níže uvádíme:

Ke stanovení podmínky povinné segregace pěší a cyklistické dopravy podél sběrných komunikací a zahájení výstavby až po dobudování propojení lokality se všemi sousedními městskými částmi samostatnými stezkami a chodníky uvádíme, že je tímto již předjímano konkrétní technické řešení vlastní realizace, aniž by byla ve všech skutečnostech známa reálná možnost v území, a ne vždy je možné z hlediska různých omezení a limitů tyto podmínky naplnit. Současně jakýkoliv záměr musí splňovat platné právní předpisy a normy.

V rámci územního plánu jsou vytvářeny územní podmínky pro možnost vedení v rámci ploch nebo koridorů. To, jakým způsobem bude možné uliční prostor uspořádat, případně propojení trasovat je předmětem dalších podrobnějších stupňů projektové dokumentace a podmínek vlastníka komunikace. Podrobnost měřítka zpracování výkresu 2.2 Souhrnný výkres dopravy neumožňuje grafické zobrazení požadavku zobrazení oddělených koridorů cyklistických a pěších tras.

Z tohoto důvodu nelze této podmínce z hlediska podrobnosti zpracování územně plánovací dokumentace vyhovět.

Z hlediska požadavku na zakreslení dalších cyklotras uvádíme, že v rámci cyklistické dopravy byl zvolen obecnější přístup.

Ve výkresu 2.2. Souhrnný výkres dopravy jsou vyznačeny „vybrané samostatné cyklotrasy“, kterými jsou zpřesněny záměry ze Zásad územního rozvoje Jihomoravského kraje. Ve výkresu odůvodnění O.6 Cyklistická doprava – schéma jsou k výše uvedenému jevu navíc vyznačeny

„vybrané pouliční cyklotrasy“, které naznačují možná vybraná propojení území města, která však již nejsou závazná a je možné je operativně upravovat nebo dále doplňovat.

Grafické předurčení cyklotras by se v rámci přípravy záměrů mohlo ukázat jako omezující v případě potřeby úpravy vedení trasy; odlišné řešení by mohlo vést ke změně územního plánu a tím neúměrnému prodloužení přípravy záměrů.

Z dlouhodobých zkušeností se toto ukázalo jako nevhodné a z tohoto důvodu bylo přistoupeno k vymezení koridorů zajišťujících návaznost na koridory dle textové části nadřazené územně plánovací dokumentace (Zásad územního rozvoje Jihomoravského kraje), které jsou územním plánem zpřesněny. Všem ostatním trasám je obecně umožněno jejich umístění ve všech plochách s rozdílným způsobem využití v rámci obecných podmínek využití území. Z tohoto důvodu nelze požadavku vyhovět.

Z hlediska požadavku vymezení „páteřních“ cyklistických stezek jako veřejně prospěšné stavby je nutno uvést, že nám v současné době není znám komplexní průběh všech cyklotras a cyklostezek na správním území města a z tohoto důvodu není možné vymezit přesný průmět všech záměrů. Současně byl z hlediska přípravy zvolen obecnější přístup, aby jakýkoliv nový záměr nevyžadoval změnu územního plánu. Z tohoto důvodu nelze požadavku vyhovět.

Pokud se jedná o požadavek na vybudování kapacitních míst a zařízení k bezpečnému odkládání kol u „klíčových železničních stanic a konečných tramvají“ či parkoviště pro kola, jedná se o záměry nad podrobnost územního plánu, jejich umístění je obecně přípustné v rámci doplňujícího nebo souvisejícího využití ve všech plochách s rozdílným způsobem využití a není nutné pro ně předjímat umístění a vymezení, potažmo vymezovat plochu jako veřejně prospěšnou stavbu. Pokud není znám konkrétní projekt, nelze s přesností stanovit dotčené pozemky, a tedy i vymezit jako veřejně prospěšné stavby. Z tohoto důvodu nelze požadavku vyhovět.

Připomínka č.3

Vyhodnocení připomínky:

V závazné části ÚPmB je uvedeno, že veškeré zastavitelné plochy a plochy přestaveb budou odkanalizovány oddílným systémem kanalizace a bude na nich důsledně vyžadováno hospodaření se srážkovými vodami. Tento požadavek již ukládá v současné době platná legislativa - zákon o vodách (254/2001 Sb.) a vyhl. 501/2006 Sb. (§ 20, odst. 5c). Dále je kladen důraz na tzv. modrozelenou infrastrukturu, která má zlepšit i mikroklimatické podmínky ve městě.

Připomínka č.4

Vyhodnocení připomínky:

- Zastoupení zeleně v různých typech ploch

Zastoupení zeleně v plochách s rozdílným způsobem využití je v návrhu nového ÚPmB řešeno stanovením povinného minimálního plošného zastoupení zeleně na rostlém terénu v plochách bydlení, v plochách smíšených obytných, v plochách rekreace, a v plochách zahrádek pro disponibilní pozemky stavebního záměru a pro plochu současně (od podmínky splnit zastoupení současně i pro funkční plochu bude upuštěno).

Pořizovatel bude také požadovat stanovit toto zastoupení v podmínkách využití území i pro plochu komerční vybavenosti - W. V případě ploch výroby a skladování (P) a lehké výroby (E) bude požadavek na minimální zastoupení zeleně doplněn do karet rozvojových lokalit těchto ploch.

Vámi navrhované řešení koeficientů zeleně se nejeví účelné z následujících důvodů:

Územní plán má stanovit základní koncepci rozvoje území obce, ochranu jeho hodnot, jeho plošného a prostorového uspořádání (tj. urbanistickou koncepci), uspořádání krajiny a koncepci veřejné infrastruktury, vymezit zastavěné území, plochy a koridory, zejména zastavitelné plochy a plochy přestavby, veřejně prospěšné stavby a veřejně prospěšná opatření a územní rezervy. A stanovit podmínky pro využívání těchto ploch a koridorů. Posláním územních plánů je stanovit pravidla udržitelného rozvoje a využívání území, nikoliv regulace jednotlivých pozemků. Územní plán nesmí obsahovat podrobnosti náležejícím svým

obsahem regulačního plánu nebo územním rozhodnutím. Lze pořídit územní plán s těmito regulačními prvky, ale tato skutečnost musí být v rozhodnutí zastupitelstva o pořízení nebo zadání územního plánu výslovně uvedena.

Regulace v podrobnosti na jednotlivé druhy vegetačních prvků, kultivar, či materiálové provedení povrchů jednotlivých vegetačních prvků není v podrobnosti, která náleží územnímu plánu. Problematické se jeví aplikování tohoto principu v praxi, při posuzování záměru při vydání závazného stanoviska orgánu územního plánování a také následný monitoring těchto podmínek.

Návrh nového územního plánu navrhuje odlišnou koncepci, která však také stanovuje podíl nezastavěné plochy ve vztahu k celkové ploše pozemku, rostlého terénu umožňující vsak dešťové vody. Minimální plošné zastoupení zeleně na terénu není nutné dodržet pouze v odůvodněných případech.

Pořizovatel však udělí pokyn problematiku stanovení minimálního plošného zastoupení zeleně prověřit a upravit.

- Ochrana zeleně v jiných plochách s RZV

Z důvodů zvoleného měřítka výkresů a podrobnosti Územního plánu byla stanovena minimální velikost plochy RZV na 0,5 ha (5 000 m²) a v níže definovaných případech na 0,2 ha (2 000 m²) v souladu s ustanovením § 3 odst. 1 vyhlášky č. 501/2006 Sb. Ve výjimečných případech, pokud si to vymezení a koncepce Územního plánu vyžaduje, jsou zobrazované plochy RZV menší. Takto zvolená velikost ploch RZV vychází z principu koncepce a měřítka výkresů, kde kresba nemůže zachycovat nepřiměřený detail. Pokud existují pozemky stejného účelu využití, ale tvoří plochu podměrečnou, tj. menší než 0,5 ha, jsou zpravidla agregovány do jiných ploch RZV s jiným využitím. Tato skutečnost vychází také z projednaného konceptu územního plánu. V textové části odůvodnění je uvedeno, že plochami, které jsou vymezené ve velikosti 0,2-0,5 ha jsou plochy městské a krajinné zeleně, zvláště pak pro plochy městské zeleně uvedené ve Vyhlášce o zeleni města Brna (Nejvýznamnější plochy městské zeleně).

Pořizovatel je názoru, že vzhledem k výše uvedenému je agregovaná zeleň v rámci jiných ploch nedostatečně chráněna ve vztahu k umístování záměrů, udělí tedy pokyn doplnit obecný regulativ, který tuto skutečnost ošetří. Dále jsou uděleny pokyny na základě připomínek a námitek k návrhu ÚPmB konkrétní plochy zeleně z aktuálně platného ÚPmB vymezit, pokud budou graficky čitelné v měřítku hlavního výkresu.

- Vymezení ploch přírodních

Hlavní výkres návrhu nového územního plánu obsahuje grafické vyznačení prvků systému ÚSES (biokoridory a biocentra) a současně také vymezené plochy přírodní (plochy lesní a plochy krajinné zeleně).

Zvláště chráněná území, Evropsky významné lokality a registrované významné krajinné prvky jsou pro potřeby územního plánování obsaženy jako limit využití území (od poskytovatelů údajů) v územně analytických podkladech. Jejich přímá ochrana vyplývá z jiné legislativy, především zákona č. 114/1992 Sb. o ochraně přírody a krajiny. Nebudou tedy závazně vymezeny v hlavním výkrese, ale obsaženy jsou ve výkrese koordinačním (M1:10 000, grafická část odůvodnění).

- Předepsání izolační zeleně

V dokumentu Vyhodnocení vlivu na udržitelný rozvoj území je v kapitole A.VII.12 Kumulativní a synergické vlivy uvedeno:

V této souvislosti nebylo identifikováno synergické resp. kumulativní spolupůsobení vymezených rozvojových zón s územním soustředěním ploch výroby vůči plochám bydlení v souvisejícím území z důvodů vhodného zasazení ploch průmyslu v jednotlivých případech z hlediska vzdáleností k chráněným objektům, možnostem dopravního napojení ploch výroby a vhodného členění funkcí v území umožňujícího odclonění rezidenčních zón od zón výrobních plochami s možnostmi umístění jiné než rezidenční zástavby např. plochy smíšené, veřejná prostranství, izolační zeleň nebo občanská vybavenost. Zároveň návrh ÚP stanovuje regulativy využití ploch průmyslové výroby a lehké výroby tak, aby tyto nepredisponovaly negativní vliv působící na vlastní vymezenou plochu. Umístované záměry je třeba prověřit jednotlivě v rámci navazujících fází projektové přípravy.

Pořizovatel doporučí řešit problematiku izolační zeleně na rozhraní případných možných konfliktních hranicích ploch v rámci jednotlivých karet rozvojových lokalit a zpracovat následující cílená opatření:

Při zastavování ploch výroby v návaznosti na volnou krajinu je třeba dbát na vhodné zapojení ploch do krajiny prostřednictvím pásů izolační zeleně na rozhraní zastavitelného území a volné krajiny.

- Modrozelená infrastruktura

Všechna vedení technické infrastruktury a prvků modrozelené infrastruktury jako součást veřejně prospěšné infrastruktury jsou z hlediska jejich prostorové koordinace rovnocenná. Tomuto požadavku tedy nelze vyhovět. V kapitole 4.2 Technická infrastruktura (závazné textové části) je uvedeno, že v zastavěném území města se síť technické infrastruktury zpravidla umísťují do společných tras nebo do souběhu se stávajícími trasami technické a dopravní infrastruktury. Ve veřejných prostranstvích je nutné koordinovat všechny prvky zde umísťované. Důležitým hlediskem při posuzování priorit jednotlivých součástí veřejných prostranství při jejich koordinaci je celkový pohled na provoz a fungování města. Při návrhu tras technické infrastruktury je důležité sdružování sítí do koridorů a jejich účelné prostorové uspořádání.

Pro všechny navržené trasy technické infrastruktury je závazné jejich směrové vedení. Upřesnění tras, polohy objektů a zařízení, určení místa napojení, způsobu technického provedení a vedení přípojných tras bude provedeno při zpracování podrobnější územně plánovací nebo projektové dokumentace, a to za podmínek obecně závazných právních předpisů.

Připomínka č.5

Vyhodnocení připomínky:

Řešení dopravy v klidu v návrhu územního plánu vychází z příslušných právních předpisů (viz kap. 5.8.1.1. textové části odůvodnění). Vyhláška č. 501/2006 Sb., provádějící stavební zákon stanoví, že pro každou stavbu je nutno vybudovat parkovací a odstavná stání v počtu dle ČSN 73 6110, kap. 14.1). která stanoví vzorec, do něž jako významný (ovšem nikoli jediný) parametr vstupuje součinitel vlivu stupně automobilizace, přičemž tento má být dle ČSN 73 6110 převzat z územně plánovací dokumentace. Tento územní plán tedy cílový koeficient vlivu stupně automobilizace stanoví, a to rozdílně podle části města, kdy nižší hodnota (tedy nižší požadovaný minimální počet parkovacích a odstavných stání) je stanovena pro lokality uvnitř Velkého městského okruhu s nežádoucím zavlékáním vyššího počtu automobilů. Tři pásma uvnitř VMO jsou zvolena z potřeby odlišit zvláštní charakter historického jádra města a zmenšit rozdíl koeficientu na administrativně určené hranici. Hranice pásem jsou určeny dle možností významnou ulicí, resp. komunikací, v případě její absence zelenými plochami oddělovacími částí města. Zásadně hranice nevede plochami pro výstavbu budov, a to pro zamezení sporů při přesahu stavebního záměru do více pásem. Stávající ČSN 73 6110 stanoví, že ve výpočtu se jako nejmenší hodnota součinitel vlivu stupně automobilizace použije 1,0 (400 aut na 1000 obyvatel) – toto spodní omezení nelze s ohledem na aktuální trendy v náhledu na parkování považovat za dlouhodobě udržitelné a lze předpokládat, že bude v blízké době výrazně sníženo.



mmb1es7738bde6

Došlo: 28-05-2020

Č.j. MMB: 0234165

Příl.:

MAGISTRÁT MĚSTA BRNA
ODBOR ÚZEMNÍHO PLÁNOVÁNÍ
A ROZVOJE

PODÁNÍ K NÁVRHU

Návrh Územního plánu města Brna

Podatel	
Typ subjektu:	Fyzická osoba
Příjmení, jméno:	[redacted] Datum narození: [redacted]
Adresa / sídlo:	[redacted]
Kontakt:	Email: [redacted] Telefon: [redacted]

Připomínka	<p>Dostupné malé obchody</p> <p>Návrh ÚPmB obsahuje začlenění maloobchodu do většiny stavebních ploch, zároveň maloobchod nedostatečně reguluje a v rozporu s deklarovanou koncepcí nepodporuje rozptýlenou síť dobře dostupných maloobchodů jako součást města krátkých vzdáleností. Navrhují proto, aby:</p> <ul style="list-style-type: none"> • využití pro maloobchod v plochách pro bydlení (B), smíšených obytných (C) a v plochách komerční vybavenosti (W) bylo omezeno prodejní plochou do 400 m² a počtem parkovacích stání do 10, • využití pro maloobchod v plochách smíšených obytných (C) a plochách komerční vybavenosti (W) bylo do 1.000 m² prodejní plochy a bylo podmíněno realizací v patrových objektech s polyfunkčním využitím a při současném integrování parkování o max. 30 parkovacích stáních, • využití pro maloobchod v plochách veřejné vybavenosti (V), plochách výroby a skladování (P) a plochách lehké výroby (E) bylo podmíněně přípustné do 200 m² prodejní plochy, pokud není realizován v samostatném objektu.
------------	---

Připomínka	<p>Podpora pěší a cyklo dopravy</p> <p>ÚPmB nevyužívá dostatečně možnosti usnadnění výstavby cyklistické infrastruktury, a to mj. tím, že by požadoval napojení rozvojových lokalit na síť komunikací pro nemotorovou dopravu, klíčové cyklostezky vymezil jako veřejně prospěšné stavby či definoval místa a zařízení k bezpečnému parkování kol na klíčových přestupních uzlech. Navrhují proto, aby:</p> <ul style="list-style-type: none"> • hlavním využitím ploch dopravní infrastruktury (D) bylo i využití pro pěší a cyklistickou dopravu, • povinnou součástí navrhovaných pozemních komunikací definovaných jako sběrné byly stavebně oddělené koridory zvláště pro cyklistickou dopravu a pěší dopravu, • všechny lokality s počtem reálných nebo očekávaných uživatelů nad 1.500 osob obsahovaly v kartě lokality podmínku stanovující, že výstavbu v lokalitě je možné zahájit až po vybudování dopravního propojení lokality se všemi sousedními městskými částmi samostatnými cyklostezkami a chodníky, a to stavebně oddělenými od motorové dopravy a vedenými ve směrově i výškově nejpříjemnější stopě, • grafická část ÚPmB 2.2 Souhrnný výkres dopravy obsahovala také síť páteřních cyklostezek (zejména těch sloužících k propojení jednotlivých městských částí s centrem města nebo jednotlivých městských částí mezi sebou), nikoliv pouze cyklotrasy, • páteřní cyklostezky tam, kde jejich realizaci brání chybějící veřejný pozemek, byly vymezeny jako veřejně prospěšné stavby, • u klíčových železničních stanic a konečných tramvaje (například žel. stanice a zastávky Brno hl.n., Slatina, Chrlice, Starý Lískovec, Řečkovice a Královo Pole, konečné tramvaje Obřany, Líšeň - Holzova, Kamechy, Bosonohy, Přízřenice) byla stanovena podmínka vybudování kapacitních míst a zařízení k bezpečnému odkládání jízdních kol (bike and ride) a tam, kde jejich realizaci brání chybějící veřejný pozemek, byly vymezeny jako veřejně prospěšné stavby.
------------	---

5

Připomínka

Veřejný prostor

V zájmu zvýšení využitelnosti veřejných prostranství pro pěší, cyklisty i zeleň by měl ÚPmB u novostaveb stanovit povinnost umístění odstavných stání mimo veřejná prostranství (tj. stání pro odstavení vozidla v době, kdy se nepoužívá). V oblastech s dobrou dostupností veřejnou dopravou je pak potřeba přizpůsobit minimální počet odstavných a parkovacích stání.

Navrhuji proto, aby v kap. 4.1 Dopravní infrastruktura bylo stanoveno, že:

- odstavná stání se v zastavitelných plochách a v případě novostaveb ve stabilizovaných plochách zřizují mimo veřejná prostranství a s výjimkou rodinných domů v podzemních podlažích budov,
- v místech dobré dostupnosti kolejové dopravy pěší docházkou (ve vzdálenosti do 150 metrů) se součinitel vlivu stupně automobilizace redukuje na poloviční hodnotu součinitele příslušného pásma.

5

Ochrana zeleně

Návrh ÚPmB vágně a nedostatečně stanovuje zastoupení zeleně v různých funkčních typech ploch. Také oslabuje ochranu malých, ale významných ploch zeleně ve stabilizovaných plochách tím, že je absorbuje do jiných funkčních typů ploch. Návrh ÚPmB nezajišťuje dostatečnou ochranu přírodně cenných území, ani dostatečné vytváření prostoru pro zeleň v nové zástavbě, a to včetně ochrany nových ploch k bydlení před zátěží ze sousedních ploch výroby a skladování.

Navrhují proto, aby:

- územní plán definoval koeficient zeleně (KZ), a to následovně:

Koeficient zeleně (KZ) udává poměr nezpevněné plochy osázené vegetací a umožňující vsakování dešťové vody na terénu vůči ploše pozemku. KZ je závazný jak pro disponibilní pozemek pro stavební záměr, tak pro celou jednotlivou funkční plochu. Do koeficientu lze jako nezpevněnou plochu osázenou vegetací náhradním způsobem započítat:

- $\frac{1}{3}$ plochy osazených a funkčních vegetačních střeš o mocnosti souvrství do 0,3 m,
- $\frac{1}{2}$ plochy osazených a funkčních vegetačních střeš o mocnosti souvrství nad 0,3 m,
- 80 % plochy osazených a funkčních vegetačních střeš o mocnosti souvrství nad 1 m,
- plochu povrchu umožňujícího plnohodnotně vsakování okolo vzrostlých stromů ve zpevněných plochách (mříž, půda, půda s mulčem; nikoli dlažba atp.),
- 5 m² za každý strom ve zpevněné ploše s malou korunou (druh/kultivar s celkovou výškou do 8 m v dospělosti) a dostatečným objemem prokořenitelného prostoru,
- 20 m² za každý strom ve zpevněné ploše se střední korunou (druh/kultivar s celkovou výškou do 15 m v dospělosti) a dostatečným objemem prokořenitelného prostoru,
- 40 m² za každý strom ve zpevněné ploše s velkou korunou (druh/kultivar s celkovou výškou nad 15 m v dospělosti) a dostatečným objemem prokořenitelného prostoru,
- 5 m² za každý běžný metr fasád upravených a využitých pro pnutí popínavých dřevin nebo treláží či pergol na ozeleněných střeších při zajištění dostatečného prokořenitelného prostoru pro dané dřeviny.

Náhradním způsobem je možné započtením nahradit pouze:

- $\frac{1}{4}$ požadované plochy KZ v případě samostatně stojících rodinných domů,
- $\frac{1}{2}$ požadované plochy KZ u ostatních staveb,
- celou požadovanou plochu pouze výjimečně ve stávající kompaktní blokové zástavbě ve stabilizovaných plochách tam, kde jiným způsobem prokazatelně není možné dosáhnout existujícího urbanistického charakteru (např. v zástavbě nároží bloků a v případě nerovnoměrné parcelace)

- koeficient zeleně byl pro jednotlivé struktury zástavby stanoven následovně:

- kompaktní: 0,3 pro stabilizované plochy a 0,5 pro zastavitelné plochy
- volná: 0,6
- rezidenční nízkopodlažní: 0,5
- areálová: 0,4
- omezená: 0,8
- plochy bez zástavby: 0,9

- plochy nad 2 000 m², které byly definovány územním plánem z r. 1994 jako plochy zeleně (ZP či ZO) a které jsou v Návrhu ÚPmB součástí jiných typů ploch, byly vymezeny jako samostatné plochy městské zeleně (Z); jedná se např. o plochy kolem Komenského nám.

(Červeného kostela), alej na tř. Jaroše, vnitroblok u mateřské školy Chodská 15 a desítky dalších zelených plácků, parčíků či vnitrobloků,

- byly v hlavním výkresu vymezeny plochy přírodní se způsobem využití podle § 16 vyhlášky č. 501/2006 Sb., o obecných požadavcích na využívání území, zejména biocentra, zvláště chráněná území, evropsky významné lokality a registrované významné krajinné prvky, a tím byla zajištěna jejich ochrana,

- v kartách lokalit, kde sousedí plochy pro výrobu (E - plochy lehké výroby, P - plochy výroby a skladování) a plochy pro bydlení (B - plochy bydlení, C - plochy smíšené obytné), byla doplněna podmínka předchozí či souběžné realizace pásu izolační zeleně (vzrostlé zeleně o pásu šířky min. 10 m nebo rozloze min. 20 % rozlohy plochy výroby) podél sousedících hranic těchto ploch,

- v obecných zásadách technické infrastruktury bylo stanoveno, že při návrhu tras technické infrastruktury budou sítě sdružovány do koridorů pro dosažení účelného prostorového uspořádání a vytvoření prostoru pro realizaci modrozelené infrastruktury v uličním profilu; a dále, že v územích, která nejsou v současné době plynifikována, mají ostatní vedení a prvky modrozelené infrastruktury prioritu před budováním nového nízkotlakého rozvodu plynu.

3

Připomínka

Hospodaření s dešťovou vodou

Vsakováním dešťové vody všude tam, kde to je možné, můžeme docílit zdravějšího vodního režimu a zmenšení efektu tepelného ostrova.

Navrhují proto, aby:

- do obecných zásad odkanalizování bylo doplněno, že veškeré zastavitelné plochy a plochy přestaveb budou odkanalizovány oddílným systémem kanalizace a bude na nich důsledně vyžadováno hospodaření se srážkovými vodami následovně: srážkové vody budou buď zadržovány s následným sekundárním využitím anebo vsakovány na vlastním pozemku stavby nebo v jejím okolí; pouze pokud to podloží prokazatelně neumožňuje, mohou být dešťové vody vypouštěny do vodoteče nebo dešťové kanalizace, přičemž v těchto případech budou před vypouštěním brzděny v retenčních nádržích. Srážkové vody z veškerých zpevněných ploch veřejných prostranství budou vsakovány, pouze pokud to podloží prokazatelně neumožňuje, mohou být vypouštěny do vodoteče nebo dešťové kanalizace, přičemž v těchto případech budou před vypouštěním brzděny v retenčních nádržích.

3

V dne

Podpis

Vyplněný formulář zašlete na níže uvedenou adresu:

Magistrát města Brna, Odbor územního plánování a rozvoje, Kounicova 67, 601 67 Brno

MMB/0234165/2020

Připomínka č.1

Vyhodnocení připomínky:

Podatel požaduje, aby v plochách bydlení, smíšených obytných a komerční vybavenosti byla omezena velikost prodejní plochy na 400 m² a počet parkovacích míst na 10 stání. Při realizaci integrovaného parkování do 30 stání pak v rámci patrových objektů v plochách komerční vybavenosti a v plochách smíšených obytných podmíněn připustit až 1 000 m² prodejní plochy. V plochách veřejné vybavenosti, výroby a skladování a lehké výroby podmíněně připustit 200 m² prodejní plochy, pokud není maloobchod realizován v samostatném objektu. Mezi docházkovou vzdáleností maloobchodu a maximální velikostí prodejní plochy maloobchodu nelze spatřovat příčinnou souvislost. Stanovení maximální velikosti prodejní plochy nepředurčuje vzdálenost mezi jednotlivými prodejny. Snížení maximální velikosti prodejní plochy nezaručuje zlepšení časové dostupnosti maloobchodu. Pro dostupnost maloobchodu je proto podstatnější adekvátní rozmístění ploch s rozdílným způsobem využití, které umístění maloobchodu umožňují. Stanovení dané maximální velikosti prodejních ploch (a případné stanovení podmínek pro jejich umístění) je věcí odborného posouzení zpracovatele návrhu územního plánu, které vychází z reálií a odborné úvahy (viz např. plochy C). Obecně lze konstatovat, že požadavek na vyloučení maloobchodu s prodejní plochou větších než 400 resp. 1000 m² plochy nepřiměřeně zhoršuje podmínky pro vyváženou a rozmanitou síť maloobchodu, a to zejména pro ty skupiny zákazníků s rozdílnými vzorci nákupního chování, které prodejny většího plošného formátu preferují, což je v konečném důsledku v rozporu s koncepcí krátkých vzdáleností, na kterou je poukazováno. Požadavek na přísné omezení prodejní plochy nepřiměřeně snižuje potenciál k tomu určených ploch, tj. zejména ploch obytně smíšených (C) a ploch komerční vybavenosti (W). V neposlední řadě je také nutné nastavením regulativů sledovat požadavek zadání územního plánu na vytvoření široké škály možností a forem komerce v rovnoměrném zastoupení na území města.

Při hodnocení přísnosti regulativu určujícího maximální velikost prodejních ploch je nutné mít na zřeteli také ustanovení návrhu územního plánu, které stanoví, že „prodejní plochou se rozumí hrubá podlažní plocha maloobchodního zařízení, kde při prodeji zboží dochází ke kontaktu se zákazníkem (nikoli tedy sklady, komunikace, související administrativní plochy ani nezbytná příslušenství). Maloobchodním zařízením se pak v tomto kontextu rozumí jedna prodejna nebo soubor všech prodejen v rámci jednoho záměru nebo v rámci jednoho funkčně propojeného celku, popř. jako součást též plocha vně prodejny, navazující na budovu a sloužící k výše popsanému způsobu využití.“ Z výše uvedeného plyne, že je-li v rámci jednoho objektu umístováno více prodejních jednotek, jejich prodejní plochy se počítají. Nastavení regulativu příliš přísně by proto mělo za následek nemožnost umístění více (i relativně malých prodejních jednotek) v rámci jednoho záměru.

K připomínce lze také uvést, že počty parkovacích míst a stání jsou dány příslušnými předpisy a normami. Územnímu plánu nepřísluší jejich rozsah stanovovat. Jedná se o podrobnost nad rámec územního plánu.

U jednotlivých ploch s rozdílným způsobem využití lze, kromě výše uvedeného, doplnit následující:

V plochách smíšených obytných (C) je stanovena maximální velikost prodejní plochy 1 500 m². Stanovení této hranice je řádně odůvodněno v Odůvodnění pro první veřejné projednání (str. 259), a to následovně: „Využití pro maloobchod v hlavním využití je omezeno prodejní plochou do 1500 m²; při projednání konceptu byla uvedena prodejní plocha do 1000 m². Při změně velikosti výměry vycházel zpracovatel z nedávno provedeného průzkumu maloobchodního prodeje a z vlastního šetření prodejních ploch největších maloobchodních řetězců (zejména supermarketů a diskontní prodejny), ze kterých je zřejmé, že průměrná

velikost standardních typických prodejen maloobchodu se sice v průměru pohybuje v rozmezí 800-1200 m², ovšem v hustě obydlených oblastech prodejny klasických maloobchodních řetězců dosahují prodejní plochy 1500 m². Údaj byl tedy změněn v souladu se zjištěními z reality. "Maloobchod nad 1500 m² (avšak do 5000 m²) prodejní plochy lze realizovat pouze v patrových objektech při současném integrování parkování v objektu a jiné využití, pokud je zachována polyfunkčnost v ploše a využití je slučitelné s využitím navazujícího území.

V návrhu ÚPmB také byla stanovena na základě průzkumu zpracovatele maximální přípustná prodejní plocha maloobchodu 1 500 m² v plochách bydlení (B). Při projednávání návrhu ÚPmB projevila veřejnost obavu z neúměrně rozsáhlých prodejen při nevhodné lokalizaci. Tvůrci územního plánu námitkám vyšli vstříc, s tím, že prodejní plocha bude snížena na 1 000 m² a pro větší prodejnu (do 1500 m²) je třeba doložit vhodnost situačního řešení podle okolností v území. Pro ověření stanoveného údaje lze použít řetězce Lidl, Albert, Billa a Penny typu supermarket, jejichž průměrná prodejní plocha je asi 900 m² (rozptyl velikosti jednotlivých prodejen je přitom ovšem značný, pohybuje se od 500 m² až po 2 000 m²). Prodejní plocha tvoří velkou většinu (odborným odhadem cca 80 %), celkové výměry objektu. Stanovená velikost 1 000 m² prodejní plochy tak odpovídá běžným supermarketům výše uvedených řetězců, neznemožňuje tedy realizaci běžného občanského vybavení v území; větší provozovny je pak třeba prověřit podle okolností v území. Připomínce je tedy v tomto bodě částečně vyhověno.

Pro plochy komerční (W) lze uvést, že pokud by byla snížena velikost prodejní plochy na velikost uvedenou v podání (tj. 400 resp. 1000 m²), nesplňovala by tyto podmínky řada z již existujících maloobchodních prodejen, které tvoří základ maloobchodní sítě, nacházejících se ve stabilizovaných plochách. Plochy komerční vybavenosti by při restriktivním stanovení maximální velikosti prodejní plochy nemohly plnit svoji předpokládanou funkci.

V podmínkách využití plochy veřejné vybavenosti (V) není maloobchod výslovně uveden. Lze jej však řadit mezi přípustné využití, které je definováno jako „využití související, podmiňující nebo využití sloužící záměrům hlavnímu využití“. Z tohoto lze vyvozovat, že případné maloobchodní využití, ačkoliv není jeho rozsah vyjádřen plošně, musí být pouze takového rozsahu, který odpovídá potřebám daného hlavního využití. Pro úplnost lze uvést, že v ploše veřejné vybavenosti (V) je taktéž možné, avšak až po naplnění hlavní funkce, umisťovat jiné funkční využití.

V plochách lehké výroby (E) odůvodnění výslovně stanovuje, že „regulativ směřuje k zachování smyslu uvedených ploch: plochy by měly mít charakter primárně produkční a skladovací a neměly by být vytěžovány pro čistě maloobchodní záměry. Ilustrativně popsáno, např. běžná provozovna typizovaného maloobchodu (Lidl, Billa, Albert apod.) by zde neměla být samostatně přípustná, zatímco např. sklad sanitárního zařízení a obkládacích materiálů ve spojení s prodejnou či předváděcími místnostmi pro zákazníky typově odpovídá záměrům plochy E.“ Jedná o specifický druh prodeje, u kterého se nepředpokládá, že bude vytvářet síť základní dostupnosti maloobchodu. Vzhledem k charakteru plochy, omezování velikosti prodejní plochy není vhodným nástrojem regulace.

Plochy výroby a skladování (P) nejsou určeny pro klasický maloobchodní prodej. Vzhledem k charakteru plochy, omezování velikosti prodejní plochy není vhodným nástrojem regulace.

Připomínka č.2

Vyhodnocení připomínky:

V rámci podání je uveden názor podatele, že návrh ÚPmB nevyužívá dostatečně možnosti usnadnění výstavby cyklistické infrastruktury, požaduje vymezení „klíčových cyklostezek“ jako veřejně prospěšné stavby a definoval místa pro bezpečné parkování kol na „klíčových přestupních uzlech“.

Úkolem územního plánu je vytvářet územní podmínky pro možnost umístění záměrů, nikoliv zajistit „bezproblémovou“ realizaci všech záměrů a znát podrobné technické provedení jednotlivých úseků. Obecně územní plán stanovuje základní koncepci rozvoje území obce, ochrany jeho hodnot, jeho plošného a prostorového uspořádání, uspořádání krajiny a koncepci veřejné infrastruktury a stanovuje podmínky pro využití území. Nový Územní plán města Brna (ÚPmB) pracuje s méně podrobným měřítkem hlavního výkresu 1:10 000, než tomu je u současného (1:5000).

K požadavku na zařazení cyklistické dopravy do hlavního využití ploch dopravní infrastruktury uvádíme:

Pro dokladování transparentnosti procesu vyhodnocení podání je uvedeno také mezitimní vyhodnocení připomínky z r. 2020:

Požadavku nebylo v roce 2020 vyhověno, protože: „V rámci stanovení podmínek využití ploch v kap. 6.2. a kap. 6.3.3.10 závazné textové části je umožněno umístění cyklistické infrastruktury ve všech plochách s rozdílným způsobem využití, přičemž v plochách dopravní infrastruktury D je jejich umístění přípustné.

Požadavek na zařazení pěší a cyklistické dopravy do hlavního využití ploch dopravní infrastruktury D, jehož součástí jsou především komunikace vyššího dopravního významu tvořící páteř základního komunikačního systému, neodpovídá charakteru a způsobu vymezení ploch s rozdílným způsobem využití. Toto je primárně umožněno v plochách veřejných prostranství, které slouží obsluze ploch dopravní a technickou infrastrukturou za současného umožnění průchodu a pohybu obyvatel, tedy v rámci této plochy s rozdílným způsobem využití je cyklistická infrastruktura součástí hlavního využití.

Jelikož však v rámci stanoviska dotčeného orgánu byla uplatněna podmínka k vedení cyklistické dopravy v souběhu s komunikacemi, bude v této souvislosti zpřesněna a doplněna výroková část i odůvodnění návrhu řešení. V této souvislosti je možné prověřit případnou úpravu znění podmínek využití ploch s rozdílným způsobem využití.“

Konečné vyhodnocení připomínky se vztahuje k výslednému řešení Návrhu nového ÚPmB: V rámci zpřesnění kap. 4.1 Dopravní infrastruktura a stanovení podmínek využití ploch v kap. 6.2. a kap. 6.3.3.10 závazné textové části je umožněno umístění pěší a cyklistické infrastruktury ve všech plochách s rozdílným způsobem využití, přičemž v plochách dopravní infrastruktury D je jejich umístění přípustné i jako hlavní využití.

Tímto je požadavek zohledněn.

Další jednotlivě uvedené požadavky jsou nad rámec podrobnosti zpracování územního plánu a níže uvádíme:

Ke stanovení podmínky povinné segregace pěší a cyklistické dopravy podél sběrných komunikací a zahájení výstavby až po dobudování propojení lokality se všemi sousedními městskými částmi samostatnými stezkami a chodníky uvádíme, že je tímto již předjímano konkrétní technické řešení vlastní realizace, aniž by byla ve všech skutečnostech známa reálná možnost v území, a ne vždy je možné z hlediska různých omezení a limitů tyto podmínky naplnit. Současně jakýkoliv záměr musí splňovat platné právní předpisy a normy.

V rámci územního plánu jsou vytvářeny územní podmínky pro možnost vedení v rámci ploch nebo koridorů. To, jakým způsobem bude možné uliční prostor uspořádat, případně propojení trasovat je předmětem dalších podrobnějších stupňů projektové dokumentace a podmínek vlastníka komunikace. Podrobnost měřítka zpracování výkresu 2.2 Souhrnný výkres dopravy neumožňuje grafické zobrazení požadavku zobrazení oddělených koridorů cyklistických a pěších tras.

Z tohoto důvodu nelze této podmínce z hlediska podrobnosti zpracování územně plánovací dokumentace vyhovět.

Z hlediska požadavku na zakreslení dalších cyklotras uvádíme, že v rámci cyklistické dopravy byl zvolen obecnější přístup.

Ve výkresu 2.2. Souhrnný výkres dopravy jsou vyznačeny „vybrané samostatné cyklotrasy“, kterými jsou zpřesněny záměry ze Zásad územního rozvoje Jihomoravského kraje. Ve výkresu odůvodnění O.6 Cyklistická doprava – schéma jsou k výše uvedenému jevu navíc vyznačeny

„vybrané pouliční cyklotrasy“, které naznačují možná vybraná propojení území města, která však již nejsou závazná a je možné je operativně upravovat nebo dále doplňovat.

Grafické předurčení cyklotras by se v rámci přípravy záměrů mohlo ukázat jako omezující v případě potřeby úpravy vedení trasy; odlišné řešení by mohlo vést ke změně územního plánu a tím neúměrnému prodloužení přípravy záměrů.

Z dlouhodobých zkušeností se toto ukázalo jako nevhodné a z tohoto důvodu bylo přistoupeno k vymezení koridorů zajišťujících návaznost na koridory dle textové části nadřazené územně plánovací dokumentace (Zásad územního rozvoje Jihomoravského kraje), které jsou územním plánem zpřesněny. Všem ostatním trasám je obecně umožněno jejich umístění ve všech plochách s rozdílným způsobem využití v rámci obecných podmínek využití území. Z tohoto důvodu nelze požadavku vyhovět.

Z hlediska požadavku vymezení „páteřních“ cyklistických stezek jako veřejně prospěšné stavby je nutno uvést, že nám v současné době není znám komplexní průběh všech cyklotras a cyklostezek na správním území města a z tohoto důvodu není možné vymezit přesný průmět všech záměrů. Současně byl z hlediska přípravy zvolen obecnější přístup, aby jakýkoliv nový záměr nevyžadoval změnu územního plánu. Z tohoto důvodu nelze požadavku vyhovět.

Pokud se jedná o požadavek na vybudování kapacitních míst a zařízení k bezpečnému odkládání kol u „klíčových železničních stanic a konečných tramvají“ či parkoviště pro kola, jedná se o záměry nad podrobnost územního plánu, jejich umístění je obecně přípustné v rámci doplňujícího nebo souvisejícího využití ve všech plochách s rozdílným způsobem využití a není nutné pro ně předjímat umístění a vymezení, potažmo vymezovat plochu jako veřejně prospěšnou stavbu. Pokud není znám konkrétní projekt, nelze s přesností stanovit dotčené pozemky, a tedy i vymezit jako veřejně prospěšné stavby. Z tohoto důvodu nelze požadavku vyhovět.

Připomínka č.3

Vyhodnocení připomínky:

V závazné části ÚPmB je uvedeno, že veškeré zastavitelné plochy a plochy přestaveb budou odkanalizovány oddílným systémem kanalizace a bude na nich důsledně vyžadováno hospodaření se srážkovými vodami. Tento požadavek již ukládá v současné době platná legislativa - zákon o vodách (254/2001 Sb.) a vyhl. 501/2006 Sb. (§ 20, odst. 5c). Dále je kladen důraz na tzv. modrozelenou infrastrukturu, která má zlepšit i mikroklimatické podmínky ve městě.

Připomínka č.4

Vyhodnocení připomínky:

- Zastoupení zeleně v různých typech ploch

Zastoupení zeleně v plochách s rozdílným způsobem využití je v návrhu nového ÚPmB řešeno stanovením povinného minimálního plošného zastoupení zeleně na rostlém terénu v plochách bydlení, v plochách smíšených obytných, v plochách rekreace, a v plochách zahrádek pro disponibilní pozemky stavebního záměru a pro plochu současně (od podmínky splnit zastoupení současně i pro funkční plochu bude upuštěno).

Pořizovatel bude také požadovat stanovit toto zastoupení v podmínkách využití území i pro plochu komerční vybavenosti - W. V případě ploch výroby a skladování (P) a lehké výroby (E) bude požadavek na minimální zastoupení zeleně doplněn do karet rozvojových lokalit těchto ploch.

Vámi navrhované řešení koeficientů zeleně se nejeví účelné z následujících důvodů:

Územní plán má stanovit základní koncepci rozvoje území obce, ochranu jeho hodnot, jeho plošného a prostorového uspořádání (tj. urbanistickou koncepci), uspořádání krajiny a koncepci veřejné infrastruktury, vymezit zastavěné území, plochy a koridory, zejména zastavitelné plochy a plochy přestavby, veřejně prospěšné stavby a veřejně prospěšná opatření a územní rezervy. A stanovit podmínky pro využívání těchto ploch a koridorů. Posláním územních plánů je stanovit pravidla udržitelného rozvoje a využívání území, nikoliv regulace jednotlivých pozemků. Územní plán nesmí obsahovat podrobnosti náležejícím svým

obsahem regulačního plánu nebo územním rozhodnutím. Lze pořídit územní plán s těmito regulačními prvky, ale tato skutečnost musí být v rozhodnutí zastupitelstva o pořízení nebo zadání územního plánu výslovně uvedena.

Regulace v podrobnosti na jednotlivé druhy vegetačních prvků, kultivar, či materiálové provedení povrchů jednotlivých vegetačních prvků není v podrobnosti, která náleží územnímu plánu. Problematické se jeví aplikování tohoto principu v praxi, při posuzování záměru při vydání závazného stanoviska orgánu územního plánování a také následný monitoring těchto podmínek.

Návrh nového územního plánu navrhuje odlišnou koncepci, která však také stanovuje podíl nezastavěné plochy ve vztahu k celkové ploše pozemku, rostlého terénu umožňující vsak dešťové vody. Minimální plošné zastoupení zeleně na terénu není nutné dodržet pouze v odůvodněných případech.

Pořizovatel však udělí pokyn problematiku stanovení minimálního plošného zastoupení zeleně prověřit a upravit.

- Ochrana zeleně v jiných plochách s RZV

Z důvodů zvoleného měřítka výkresů a podrobnosti Územního plánu byla stanovena minimální velikost plochy RZV na 0,5 ha (5 000 m²) a v níže definovaných případech na 0,2 ha (2 000 m²) v souladu s ustanovením § 3 odst. 1 vyhlášky č. 501/2006 Sb. Ve výjimečných případech, pokud si to vymezení a koncepce Územního plánu vyžaduje, jsou zobrazované plochy RZV menší. Takto zvolená velikost ploch RZV vychází z principu koncepce a měřítka výkresů, kde kresba nemůže zachycovat nepřiměřený detail. Pokud existují pozemky stejného účelu využití, ale tvoří plochu podměrečnou, tj. menší než 0,5 ha, jsou zpravidla agregovány do jiných ploch RZV s jiným využitím. Tato skutečnost vychází také z projednaného konceptu územního plánu. V textové části odůvodnění je uvedeno, že plochami, které jsou vymezené ve velikosti 0,2-0,5 ha jsou plochy městské a krajinné zeleně, zvláště pak pro plochy městské zeleně uvedené ve Vyhlášce o zeleni města Brna (Nejvýznamnější plochy městské zeleně).

Pořizovatel je názoru, že vzhledem k výše uvedenému je agregovaná zeleň v rámci jiných ploch nedostatečně chráněna ve vztahu k umístování záměrů, udělí tedy pokyn doplnit obecný regulativ, který tuto skutečnost ošetří. Dále jsou uděleny pokyny na základě připomínek a námitek k návrhu ÚPmB konkrétní plochy zeleně z aktuálně platného ÚPmB vymezit, pokud budou graficky čitelné v měřítku hlavního výkresu.

- Vymezení ploch přírodních

Hlavní výkres návrhu nového územního plánu obsahuje grafické vyznačení prvků systému ÚSES (biokoridory a biocentra) a současně také vymezené plochy přírodní (plochy lesní a plochy krajinné zeleně).

Zvláště chráněná území, Evropsky významné lokality a registrované významné krajinné prvky jsou pro potřeby územního plánování obsaženy jako limit využití území (od poskytovatelů údajů) v územně analytických podkladech. Jejich přímá ochrana vyplývá z jiné legislativy, především zákona č. 114/1992 Sb. o ochraně přírody a krajiny. Nebudou tedy závazně vymezeny v hlavním výkrese, ale obsaženy jsou ve výkrese koordinačním (M1:10 000, grafická část odůvodnění).

- Předepsání izolační zeleně

V dokumentu Vyhodnocení vlivu na udržitelný rozvoj území je v kapitole A.VII.12 Kumulativní a synergické vlivy uvedeno:

V této souvislosti nebylo identifikováno synergické resp. kumulativní spolupůsobení vymezených rozvojových zón s územním soustředěním ploch výroby vůči plochám bydlení v souvisejícím území z důvodů vhodného zasazení ploch průmyslu v jednotlivých případech z hlediska vzdáleností k chráněným objektům, možnostem dopravního napojení ploch výroby a vhodného členění funkcí v území umožňujícího odclonění rezidenčních zón od zón výrobních plochami s možnostmi umístění jiné než rezidenční zástavby např. plochy smíšené, veřejná prostranství, izolační zeleň nebo občanská vybavenost. Zároveň návrh ÚP stanovuje regulativy využití ploch průmyslové výroby a lehké výroby tak, aby tyto nepredisponovaly negativní vliv působící na vlastní vymezenou plochu. Umístované záměry je třeba prověřit jednotlivě v rámci navazujících fází projektové přípravy.

Pořizovatel doporučí řešit problematiku izolační zeleně na rozhraní případných možných konfliktních hranicích ploch v rámci jednotlivých karet rozvojových lokalit a zpracovat následující cílená opatření:

Při zastavování ploch výroby v návaznosti na volnou krajinu je třeba dbát na vhodné zapojení ploch do krajiny prostřednictvím pásů izolační zeleně na rozhraní zastavitelného území a volné krajiny.

- Modrozelená infrastruktura

Všechna vedení technické infrastruktury a prvků modrozelené infrastruktury jako součást veřejně prospěšné infrastruktury jsou z hlediska jejich prostorové koordinace rovnocenná. Tomuto požadavku tedy nelze vyhovět. V kapitole 4.2 Technická infrastruktura (závazné textové části) je uvedeno, že v zastavěném území města se síť technické infrastruktury zpravidla umísťují do společných tras nebo do souběhu se stávajícími trasami technické a dopravní infrastruktury. Ve veřejných prostranstvích je nutné koordinovat všechny prvky zde umísťované. Důležitým hlediskem při posuzování priorit jednotlivých součástí veřejných prostranství při jejich koordinaci je celkový pohled na provoz a fungování města. Při návrhu tras technické infrastruktury je důležité sdružování sítí do koridorů a jejich účelné prostorové uspořádání.

Pro všechny navržené trasy technické infrastruktury je závazné jejich směrové vedení. Upřesnění tras, polohy objektů a zařízení, určení místa napojení, způsobu technického provedení a vedení přípojných tras bude provedeno při zpracování podrobnější územně plánovací nebo projektové dokumentace, a to za podmínek obecně závazných právních předpisů.

Připomínka č.5

Vyhodnocení připomínky:

Řešení dopravy v klidu v návrhu územního plánu vychází z příslušných právních předpisů (viz kap. 5.8.1.1. textové části odůvodnění). Vyhláška č. 501/2006 Sb., provádějící stavební zákon stanoví, že pro každou stavbu je nutno vybudovat parkovací a odstavná stání v počtu dle ČSN 73 6110, kap. 14.1). která stanoví vzorec, do něž jako významný (ovšem nikoli jediný) parametr vstupuje součinitel vlivu stupně automobilizace, přičemž tento má být dle ČSN 73 6110 převzat z územně plánovací dokumentace. Tento územní plán tedy cílový koeficient vlivu stupně automobilizace stanoví, a to rozdílně podle části města, kdy nižší hodnota (tedy nižší požadovaný minimální počet parkovacích a odstavných stání) je stanovena pro lokality uvnitř Velkého městského okruhu s nežádoucím zavlékáním vyššího počtu automobilů. Tři pásma uvnitř VMO jsou zvolena z potřeby odlišit zvláštní charakter historického jádra města a zmenšit rozdíl koeficientu na administrativně určené hranici. Hranice pásem jsou určeny dle možností významnou ulicí, resp. komunikací, v případě její absence zelenými plochami oddělovacími části města. Zásadně hranice nevede plochami pro výstavbu budov, a to pro zamezení sporů při přesahu stavebního záměru do více pásem. Stávající ČSN 73 6110 stanoví, že ve výpočtu se jako nejmenší hodnota součinitel vlivu stupně automobilizace použije 1,0 (400 aut na 1000 obyvatel) – toto spodní omezení nelze s ohledem na aktuální trendy v náhledu na parkování považovat za dlouhodobě udržitelné a lze předpokládat, že bude v blízké době výrazně sníženo.



mmb1es7738bde7

MAGISTRÁT MĚSTA BRNA	
Odbor územního plánování a rozvoje	
Došlo: 28-05-2020	
Č.j. MMB: 0234166	
Příl.:	

MAGISTRÁT MĚSTA BRNA
 ODBOR ÚZEMNÍHO PLÁNOVÁNÍ
 A ROZVOJE

PODÁNÍ K NÁVRHU

Návrh Územního plánu města Brna

Podatel	
Typ subjektu:	Fyzická osoba
Příjmení, jméno:	[redacted] Datum narození: [redacted]
Adresa / sídlo:	[redacted]
Kontakt:	Email: [redacted] Telefon: [redacted]

Přípomínka	<p>Dostupné malé obchody Návrh ÚPmB obsahuje začlenění maloobchodu do většiny stavebních ploch, zároveň maloobchod nedostatečně reguluje a v rozporu s deklarovanou koncepcí nepodporuje rozptýlenou síť dobře dostupných maloobchodů jako součást města krátkých vzdáleností. Navrhují proto, aby:</p> <ul style="list-style-type: none"> • využití pro maloobchod v plochách pro bydlení (B), smíšených obytných (C) a v plochách komerční vybavenosti (W) bylo omezeno prodejní plochou do 400 m² a počtem parkovacích stání do 10, • využití pro maloobchod v plochách smíšených obytných (C) a plochách komerční vybavenosti (W) bylo do 1.000 m² prodejní plochy a bylo podmíněno realizací v patrových objektech s polyfunkčním využitím a při současném integrování parkování o max. 30 parkovacích stáních, • využití pro maloobchod v plochách veřejné vybavenosti (V), plochách výroby a skladování (P) a plochách lehké výroby (E) bylo podmíněně přípustné do 200 m² prodejní plochy, pokud není realizován v samostatném objektu.
Přípomínka	<p>Podpora pěší a cyklo dopravy ÚPmB nevyužívá dostatečně možnosti usnadnění výstavby cyklistické infrastruktury, a to mj. tím, že by požadoval napojení rozvojových lokalit na síť komunikací pro nemotorovou dopravu, klíčové cyklostezky vymezil jako veřejně prospěšné stavby či definoval místa a zařízení k bezpečnému parkování kol na klíčových přestupních uzlech. Navrhují proto, aby:</p> <ul style="list-style-type: none"> • hlavním využitím ploch dopravní infrastruktury (D) bylo i využití pro pěší a cyklistickou dopravu, • povinnou součástí navrhovaných pozemních komunikací definovaných jako sběrné byly stavebně oddělené koridory zvláště pro cyklistickou dopravu a pěší dopravu, • všechny lokality s počtem reálných nebo očekávaných uživatelů nad 1.500 osob obsahovaly v kartě lokality podmínku stanovující, že výstavbu v lokalitě je možné zahájit až po vybudování dopravního propojení lokality se všemi sousedícími městskými částmi samostatnými cyklostezkami a chodníky, a to stavebně oddělenými od motorové dopravy a vedenými ve směrově i výškově nejpřímější stopě, • grafická část ÚPmB 2.2 Souhrnný výkres dopravy obsahovala také síť páteřních cyklostezek (zejména těch sloužících k propojení jednotlivých městských částí s centrem města nebo jednotlivých městských částí mezi sebou), nikoliv pouze cyklotrasy, • páteřní cyklostezky tam, kde jejich realizaci brání chybějící veřejný pozemek, byly vymezeny jako veřejně prospěšné stavby, • u klíčových železničních stanic a konečných tramvaje (například žel. stanice a zastávky Brno hl.n., Slatina, Chrlice, Starý Lískovec, Řečkovice a Královo Pole, konečné tramvaje Obřany, Líšeň – Holzova, Kamechy, Bosonohy, Přízřenice) byla stanovena podmínka vybudování kapacitních míst a zařízení k bezpečnému odkládání jízdních kol (bike and ride) a tam, kde jejich realizaci brání chybějící veřejný pozemek, byly vymezeny jako veřejně prospěšné stavby.

5

Připomínka

Veřejný prostor

V zájmu zvýšení využitelnosti veřejných prostranství pro pěší, cyklisty i zeleň by měl ÚPmB u novostaveb stanovit povinnost umístění odstavných stání mimo veřejná prostranství (tj. stání pro odstavení vozidla v době, kdy se nepoužívá). V oblastech s dobrou dostupností veřejnou dopravou je pak potřeba přizpůsobit minimální počet odstavných a parkovacích stání.

Navrhuji proto, aby v kap. 4.1 Dopravní infrastruktura bylo stanoveno, že:

- odstavná stání se v zastavitelných plochách a v případě novostaveb ve stabilizovaných plochách zřizují mimo veřejná prostranství a s výjimkou rodinných domů v podzemních podlažích budov,
- v místech dobré dostupnosti kolejové dopravy pěší docházkou (ve vzdálenosti do 150 metrů) se součinitel vlivu stupně automobilizace redukuje na poloviční hodnotu součinitele příslušného pásma.

5

Připomínka

Ochrana zeleně

Návrh ÚPmB vágně a nedostatečně stanovuje zastoupení zeleně v různých funkčních typech ploch. Také oslabuje ochranu malých, ale významných ploch zeleně ve stabilizovaných plochách tím, že je absorbuje do jiných funkčních typů ploch. Návrh ÚPmB nezajišťuje dostatečnou ochranu přírodně cenných území, ani dostatečné vytváření prostoru pro zeleň v nové zástavbě, a to včetně ochrany nových ploch k bydlení před zátěží ze sousedních ploch výroby a skladování.

Navrhují proto, aby:

- územní plán definoval koeficient zeleně (KZ), a to následovně:

Koeficient zeleně (KZ) udává poměr nezpevněné plochy osázené vegetací a umožňující vsakování dešťové vody na terénu vůči ploše pozemku. KZ je závazný jak pro disponibilní pozemek pro stavební záměr, tak pro celou jednotlivou funkční plochu. Do koeficientu lze jako nezpevněnou plochu osázenou vegetací náhradním způsobem započítat:

- $\frac{1}{3}$ plochy osazených a funkčních vegetačních střech o mocnosti souvrství do 0,3 m,
- $\frac{1}{2}$ plochy osazených a funkčních vegetačních střech o mocnosti souvrství nad 0,3 m,
- 80 % plochy osazených a funkčních vegetačních střech o mocnosti souvrství nad 1 m,
- plochu povrchu umožňujícího plnohodnotné vsakování okolo vzrostlých stromů ve zpevněných plochách (mříž, půda, půda s mulčem; nikoli dlažba atp.),
- 5 m² za každý strom ve zpevněné ploše s malou korunou (druh/kultivar s celkovou výškou do 8 m v dospělosti) a dostatečným objemem prokořnitelného prostoru,
- 20 m² za každý strom ve zpevněné ploše se střední korunou (druh/kultivar s celkovou výškou do 15 m v dospělosti) a dostatečným objemem prokořnitelného prostoru,
- 40 m² za každý strom ve zpevněné ploše s velkou korunou (druh/kultivar s celkovou výškou nad 15 m v dospělosti) a dostatečným objemem prokořnitelného prostoru,
- 5 m² za každý běžný metr fasád upravených a využitých pro pnutí popínavých dřevin nebo treláží či pergol na ozeleněných střechách při zajištění dostatečného prokořnitelného prostoru pro dané dřeviny.

Náhradním způsobem je možné započtením nahradit pouze:

- $\frac{1}{4}$ požadované plochy KZ v případě samostatně stojících rodinných domů,
- $\frac{1}{2}$ požadované plochy KZ u ostatních staveb,
- celou požadovanou plochu pouze výjimečně ve stávající kompaktní blokové zástavbě ve stabilizovaných plochách tam, kde jiným způsobem prokazatelně není možné dosáhnout existujícího urbanistického charakteru (např. v zástavbě nároží bloků a v případě nerovnoměrné parcelace)

- koeficient zeleně byl pro jednotlivé struktury zástavby stanoven následovně:

- kompaktní: 0,3 pro stabilizované plochy a 0,5 pro zastavitelné plochy
- volná: 0,6
- rezidenční nízkopodlažní: 0,5
- areálová: 0,4
- omezená: 0,8
- plochy bez zástavby: 0,9

- plochy nad 2 000 m², které byly definovány územním plánem z r. 1994 jako plochy zeleně (ZP či ZO) a které jsou v Návrhu ÚPmB součástí jiných typů ploch, byly vymezeny jako samostatné plochy městské zeleně (Z); jedná se např. o plochy kolem Komenského nám.

(Červeného kostela), alej na tř. Kpt. Jaroše, vnitroblok u mateřské školy Chodská 15 a desítky dalších zelených plácků, parčíků či vnitrobloků,

- byly v hlavním výkresu vymezeny plochy přírodní se způsobem využití podle § 16 vyhlášky č. 501/2006 Sb., o obecných požadavcích na využívání území, zejména biocentra, zvláště chráněná území, evropsky významné lokality a registrované významné krajinné prvky, a tím byla zajištěna jejich ochrana,

- v kartách lokalit, kde sousedí plochy pro výrobu (E – plochy lehké výroby, P – plochy výroby a skladování) a plochy pro bydlení (B – plochy bydlení, C – plochy smíšené obytné), byla doplněna podmínka předchozí či souběžné realizace pásu izolační zeleně (vzrostlé zeleně o pásu šířky min. 10 m nebo rozloze min. 20 % rozlohy plochy výroby) podél sousedících hranic těchto ploch,

- v obecných zásadách technické infrastruktury bylo stanoveno, že při návrhu tras technické infrastruktury budou sítě sdružovány do koridorů pro dosažení účelného prostorového uspořádání a vytvoření prostoru pro realizaci modrozelené infrastruktury v uličním profilu; a dále, že v územích, která nejsou v současné době plynofikována, mají ostatní vedení a prvky modrozelené infrastruktury prioritu před budováním nového nízkotlakého rozvodu plynu.

4

4

3

Připomínka

Hospodaření s dešťovou vodou

Vsakováním dešťové vody všude tam, kde to je možné, můžeme docílit zdravějšího vodního režimu a zmenšení efektu tepelného ostrova.

Navrhují proto, aby:

- do obecných zásad odkanalizování bylo doplněno, že veškeré zastavitelné plochy a plochy přestaveb budou odkanalizovány oddílným systémem kanalizace a bude na nich důsledně vyžadováno hospodaření se srážkovými vodami následovně: srážkové vody budou buď zadržovány s následným sekundárním využitím anebo vsakovány na vlastním pozemku stavby nebo v jejím okolí; pouze pokud to podloží prokazatelně neumožňuje, mohou být dešťové vody vypouštěny do vodoteče nebo dešťové kanalizace, přičemž v těchto případech budou před vypouštěním brzděny v retenčních nádržích. Srážkové vody z veškerých zpevněných ploch veřejných prostranství budou vsakovány, pouze pokud to podloží prokazatelně neumožňuje, mohou být vypouštěny do vodoteče nebo dešťové kanalizace, přičemž v těchto případech budou před vypouštěním brzděny v retenčních nádržích.

3

V dne

Podpis

Vyplněný formulář zašlete na níže uvedenou adresu:

Magistrát města Brna, Odbor územního plánování a rozvoje, Kounicova 67, 601 67 Brno

MMB/0234166/2020

Připomínka č.1

Vyhodnocení připomínky:

Podatel požaduje, aby v plochách bydlení, smíšených obytných a komerční vybavenosti byla omezena velikost prodejní plochy na 400 m² a počet parkovacích míst na 10 stání. Při realizaci integrovaného parkování do 30 stání pak v rámci patrových objektů v plochách komerční vybavenosti a v plochách smíšených obytných podmíněn připustit až 1 000 m² prodejní plochy. V plochách veřejné vybavenosti, výroby a skladování a lehké výroby podmíněně připustit 200 m² prodejní plochy, pokud není maloobchod realizován v samostatném objektu. Mezi docházkovou vzdáleností maloobchodu a maximální velikostí prodejní plochy maloobchodu nelze spatřovat příčinnou souvislost. Stanovení maximální velikosti prodejní plochy nepředurčuje vzdálenost mezi jednotlivými prodejny. Snížení maximální velikosti prodejní plochy nezaručuje zlepšení časové dostupnosti maloobchodu. Pro dostupnost maloobchodu je proto podstatnější adekvátní rozmístění ploch s rozdílným způsobem využití, které umístění maloobchodu umožňují. Stanovení dané maximální velikosti prodejních ploch (a případné stanovení podmínek pro jejich umístění) je věcí odborného posouzení zpracovatele návrhu územního plánu, které vychází z reálií a odborné úvahy (viz např. plochy C). Obecně lze konstatovat, že požadavek na vyloučení maloobchodu s prodejní plochou větších než 400 resp. 1000 m² plochy nepřiměřeně zhoršuje podmínky pro vyváženou a rozmanitou síť maloobchodu, a to zejména pro ty skupiny zákazníků s rozdílnými vzorci nákupního chování, které prodejny většího plošného formátu preferují, což je v konečném důsledku v rozporu s koncepcí krátkých vzdáleností, na kterou je poukazováno. Požadavek na přísné omezení prodejní plochy nepřiměřeně snižuje potenciál k tomu určených ploch, tj. zejména ploch obytně smíšených (C) a ploch komerční vybavenosti (W). V neposlední řadě je také nutné nastavením regulativů sledovat požadavek zadání územního plánu na vytvoření široké škály možností a forem komerce v rovnoměrném zastoupení na území města.

Při hodnocení přísnosti regulativu určujícího maximální velikost prodejních ploch je nutné mít na zřeteli také ustanovení návrhu územního plánu, které stanoví, že „prodejní plochou se rozumí hrubá podlažní plocha maloobchodního zařízení, kde při prodeji zboží dochází ke kontaktu se zákazníkem (nikoli tedy sklady, komunikace, související administrativní plochy ani nezbytná příslušenství). Maloobchodním zařízením se pak v tomto kontextu rozumí jedna prodejna nebo soubor všech prodejen v rámci jednoho záměru nebo v rámci jednoho funkčně propojeného celku, popř. jako součást též plocha vně prodejny, navazující na budovu a sloužící k výše popsanému způsobu využití.“ Z výše uvedeného plyne, že je-li v rámci jednoho objektu umístováno více prodejních jednotek, jejich prodejní plochy se počítají. Nastavení regulativu příliš přísně by proto mělo za následek nemožnost umístění více (i relativně malých prodejních jednotek) v rámci jednoho záměru.

K připomínce lze také uvést, že počty parkovacích míst a stání jsou dány příslušnými předpisy a normami. Územnímu plánu nepřísluší jejich rozsah stanovovat. Jedná se o podrobnost nad rámec územního plánu.

U jednotlivých ploch s rozdílným způsobem využití lze, kromě výše uvedeného, doplnit následující:

V plochách smíšených obytných (C) je stanovena maximální velikost prodejní plochy 1 500 m². Stanovení této hranice je řádně odůvodněno v Odůvodnění pro první veřejné projednání (str. 259), a to následovně: „Využití pro maloobchod v hlavním využití je omezeno prodejní plochou do 1500 m²; při projednání konceptu byla uvedena prodejní plocha do 1000 m². Při změně velikosti výměry vycházel zpracovatel z nedávno provedeného průzkumu maloobchodního prodeje a z vlastního šetření prodejních ploch největších maloobchodních řetězců (zejména supermarketů a diskontní prodejny), ze kterých je zřejmé, že průměrná

velikost standardních typických prodejen maloobchodu se sice v průměru pohybuje v rozmezí 800-1200 m², ovšem v hustě obydlených oblastech prodejny klasických maloobchodních řetězců dosahují prodejní plochy 1500 m². Údaj byl tedy změněn v souladu se zjištěními z reality. "Maloobchod nad 1500 m² (avšak do 5000 m²) prodejní plochy lze realizovat pouze v patrových objektech při současném integrování parkování v objektu a jiné využití, pokud je zachována polyfunkčnost v ploše a využití je slučitelné s využitím navazujícího území.

V návrhu ÚPmB také byla stanovena na základě průzkumu zpracovatele maximální přípustná prodejní plocha maloobchodu 1 500 m² v plochách bydlení (B). Při projednávání návrhu ÚPmB projevila veřejnost obavu z neúměrně rozsáhlých prodejen při nevhodné lokalizaci. Tvůrci územního plánu námitkám vyšli vstříc, s tím, že prodejní plocha bude snížena na 1 000 m² a pro větší prodejnu (do 1500 m²) je třeba doložit vhodnost situačního řešení podle okolností v území. Pro ověření stanoveného údaje lze použít řetězce Lidl, Albert, Billa a Penny typu supermarket, jejichž průměrná prodejní plocha je asi 900 m² (rozptyl velikosti jednotlivých prodejen je přitom ovšem značný, pohybuje se od 500 m² až po 2 000 m²). Prodejní plocha tvoří velkou většinu (odborným odhadem cca 80 %), celkové výměry objektu. Stanovená velikost 1 000 m² prodejní plochy tak odpovídá běžným supermarketům výše uvedených řetězců, neznemožňuje tedy realizaci běžného občanského vybavení v území; větší provozovny je pak třeba prověřit podle okolností v území. Připomínce je tedy v tomto bodě částečně vyhověno.

Pro plochy komerční (W) lze uvést, že pokud by byla snížena velikost prodejní plochy na velikost uvedenou v podání (tj. 400 resp. 1000 m²), nesplňovala by tyto podmínky řada z již existujících maloobchodních prodejen, které tvoří základ maloobchodní sítě, nacházejících se ve stabilizovaných plochách. Plochy komerční vybavenosti by při restriktivním stanovení maximální velikosti prodejní plochy nemohly plnit svoji předpokládanou funkci.

V podmínkách využití plochy veřejné vybavenosti (V) není maloobchod výslovně uveden. Lze jej však řadit mezi přípustné využití, které je definováno jako „využití související, podmiňující nebo využití sloužící záměrům hlavnímu využití“. Z tohoto lze vyvozovat, že případné maloobchodní využití, ačkoliv není jeho rozsah vyjádřen plošně, musí být pouze takového rozsahu, který odpovídá potřebám daného hlavního využití. Pro úplnost lze uvést, že v ploše veřejné vybavenosti (V) je taktéž možné, avšak až po naplnění hlavní funkce, umisťovat jiné funkční využití.

V plochách lehké výroby (E) odůvodnění výslovně stanovuje, že „regulativ směřuje k zachování smyslu uvedených ploch: plochy by měly mít charakter primárně produkční a skladovací a neměly by být vytěžovány pro čistě maloobchodní záměry. Ilustrativně popsáno, např. běžná provozovna typizovaného maloobchodu (Lidl, Billa, Albert apod.) by zde neměla být samostatně přípustná, zatímco např. sklad sanitárního zařízení a obkládacích materiálů ve spojení s prodejnou či předváděcími místnostmi pro zákazníky typově odpovídá záměrům plochy E.“ Jedná o specifický druh prodeje, u kterého se nepředpokládá, že bude vytvářet síť základní dostupnosti maloobchodu. Vzhledem k charakteru plochy, omezování velikosti prodejní plochy není vhodným nástrojem regulace.

Plochy výroby a skladování (P) nejsou určeny pro klasický maloobchodní prodej. Vzhledem k charakteru plochy, omezování velikosti prodejní plochy není vhodným nástrojem regulace.

Připomínka č.2

Vyhodnocení připomínky:

V rámci podání je uveden názor podatele, že návrh ÚPmB nevyužívá dostatečně možnosti usnadnění výstavby cyklistické infrastruktury, požaduje vymezení „klíčových cyklostezek“ jako veřejně prospěšné stavby a definoval místa pro bezpečné parkování kol na „klíčových přestupních uzlech“.

Úkolem územního plánu je vytvářet územní podmínky pro možnost umístění záměrů, nikoliv zajistit „bezproblémovou“ realizaci všech záměrů a znát podrobné technické provedení jednotlivých úseků. Obecně územní plán stanovuje základní koncepci rozvoje území obce, ochrany jeho hodnot, jeho plošného a prostorového uspořádání, uspořádání krajiny a koncepci veřejné infrastruktury a stanovuje podmínky pro využití území. Nový Územní plán města Brna (ÚPmB) pracuje s méně podrobným měřítkem hlavního výkresu 1:10 000, než tomu je u současného (1:5000).

K požadavku na zařazení cyklistické dopravy do hlavního využití ploch dopravní infrastruktury uvádíme:

Pro dokladování transparentnosti procesu vyhodnocení podání je uvedeno také mezitimní vyhodnocení připomínky z r. 2020:

Požadavku nebylo v roce 2020 vyhověno, protože: „V rámci stanovení podmínek využití ploch v kap. 6.2. a kap. 6.3.3.10 závazné textové části je umožněno umístění cyklistické infrastruktury ve všech plochách s rozdílným způsobem využití, přičemž v plochách dopravní infrastruktury D je jejich umístění přípustné.

Požadavek na zařazení pěší a cyklistické dopravy do hlavního využití ploch dopravní infrastruktury D, jehož součástí jsou především komunikace vyššího dopravního významu tvořící páteř základního komunikačního systému, neodpovídá charakteru a způsobu vymezení ploch s rozdílným způsobem využití. Toto je primárně umožněno v plochách veřejných prostranství, které slouží obsluze ploch dopravní a technickou infrastrukturou za současného umožnění průchodu a pohybu obyvatel, tedy v rámci této plochy s rozdílným způsobem využití je cyklistická infrastruktura součástí hlavního využití.

Jelikož však v rámci stanoviska dotčeného orgánu byla uplatněna podmínka k vedení cyklistické dopravy v souběhu s komunikacemi, bude v této souvislosti zpřesněna a doplněna výroková část i odůvodnění návrhu řešení. V této souvislosti je možné prověřit případnou úpravu znění podmínek využití ploch s rozdílným způsobem využití.“

Konečné vyhodnocení připomínky se vztahuje k výslednému řešení Návrhu nového ÚPmB: V rámci zpřesnění kap. 4.1 Dopravní infrastruktura a stanovení podmínek využití ploch v kap. 6.2. a kap. 6.3.3.10 závazné textové části je umožněno umístění pěší a cyklistické infrastruktury ve všech plochách s rozdílným způsobem využití, přičemž v plochách dopravní infrastruktury D je jejich umístění přípustné i jako hlavní využití.

Tímto je požadavek zohledněn.

Další jednotlivě uvedené požadavky jsou nad rámec podrobnosti zpracování územního plánu a níže uvádíme:

Ke stanovení podmínky povinné segregace pěší a cyklistické dopravy podél sběrných komunikací a zahájení výstavby až po dobudování propojení lokality se všemi sousedními městskými částmi samostatnými stezkami a chodníky uvádíme, že je tímto již předjímano konkrétní technické řešení vlastní realizace, aniž by byla ve všech skutečnostech známa reálná možnost v území, a ne vždy je možné z hlediska různých omezení a limitů tyto podmínky naplnit. Současně jakýkoliv záměr musí splňovat platné právní předpisy a normy.

V rámci územního plánu jsou vytvářeny územní podmínky pro možnost vedení v rámci ploch nebo koridorů. To, jakým způsobem bude možné uliční prostor uspořádat, případně propojení trasovat je předmětem dalších podrobnějších stupňů projektové dokumentace a podmínek vlastníka komunikace. Podrobnost měřítka zpracování výkresu 2.2 Souhrnný výkres dopravy neumožňuje grafické zobrazení požadavku zobrazení oddělených koridorů cyklistických a pěších tras.

Z tohoto důvodu nelze této podmínce z hlediska podrobnosti zpracování územně plánovací dokumentace vyhovět.

Z hlediska požadavku na zakreslení dalších cyklotras uvádíme, že v rámci cyklistické dopravy byl zvolen obecnější přístup.

Ve výkresu 2.2. Souhrnný výkres dopravy jsou vyznačeny „vybrané samostatné cyklotrasy“, kterými jsou zpřesněny záměry ze Zásad územního rozvoje Jihomoravského kraje. Ve výkresu odůvodnění O.6 Cyklistická doprava – schéma jsou k výše uvedenému jevu navíc vyznačeny

„vybrané pouliční cyklotrasy“, které naznačují možná vybraná propojení území města, která však již nejsou závazná a je možné je operativně upravovat nebo dále doplňovat.

Grafické předurčení cyklotras by se v rámci přípravy záměrů mohlo ukázat jako omezující v případě potřeby úpravy vedení trasy; odlišné řešení by mohlo vést ke změně územního plánu a tím neúměrnému prodloužení přípravy záměrů.

Z dlouhodobých zkušeností se toto ukázalo jako nevhodné a z tohoto důvodu bylo přistoupeno k vymezení koridorů zajišťujících návaznost na koridory dle textové části nadřazené územně plánovací dokumentace (Zásad územního rozvoje Jihomoravského kraje), které jsou územním plánem zpřesněny. Všem ostatním trasám je obecně umožněno jejich umístění ve všech plochách s rozdílným způsobem využití v rámci obecných podmínek využití území. Z tohoto důvodu nelze požadavku vyhovět.

Z hlediska požadavku vymezení „páteřních“ cyklistických stezek jako veřejně prospěšné stavby je nutno uvést, že nám v současné době není znám komplexní průběh všech cyklotras a cyklostezek na správním území města a z tohoto důvodu není možné vymezit přesný průmět všech záměrů. Současně byl z hlediska přípravy zvolen obecnější přístup, aby jakýkoliv nový záměr nevyžadoval změnu územního plánu. Z tohoto důvodu nelze požadavku vyhovět.

Pokud se jedná o požadavek na vybudování kapacitních míst a zařízení k bezpečnému odkládání kol u „klíčových železničních stanic a konečných tramvají“ či parkoviště pro kola, jedná se o záměry nad podrobnost územního plánu, jejich umístění je obecně přípustné v rámci doplňujícího nebo souvisejícího využití ve všech plochách s rozdílným způsobem využití a není nutné pro ně předjímat umístění a vymezení, potažmo vymezovat plochu jako veřejně prospěšnou stavbu. Pokud není znám konkrétní projekt, nelze s přesností stanovit dotčené pozemky, a tedy i vymezit jako veřejně prospěšné stavby. Z tohoto důvodu nelze požadavku vyhovět.

Připomínka č.3

Vyhodnocení připomínky:

V závazné části ÚPmB je uvedeno, že veškeré zastavitelné plochy a plochy přestaveb budou odkanalizovány oddílným systémem kanalizace a bude na nich důsledně vyžadováno hospodaření se srážkovými vodami. Tento požadavek již ukládá v současné době platná legislativa - zákon o vodách (254/2001 Sb.) a vyhl. 501/2006 Sb. (§ 20, odst. 5c). Dále je kladen důraz na tzv. modrozelenou infrastrukturu, která má zlepšit i mikroklimatické podmínky ve městě.

Připomínka č.4

Vyhodnocení připomínky:

- Zastoupení zeleně v různých typech ploch

Zastoupení zeleně v plochách s rozdílným způsobem využití je v návrhu nového ÚPmB řešeno stanovením povinného minimálního plošného zastoupení zeleně na rostlém terénu v plochách bydlení, v plochách smíšených obytných, v plochách rekreace, a v plochách zahrádek pro disponibilní pozemky stavebního záměru a pro plochu současně (od podmínky splnit zastoupení současně i pro funkční plochu bude upuštěno).

Pořizovatel bude také požadovat stanovit toto zastoupení v podmínkách využití území i pro plochu komerční vybavenosti - W. V případě ploch výroby a skladování (P) a lehké výroby (E) bude požadavek na minimální zastoupení zeleně doplněn do karet rozvojových lokalit těchto ploch.

Vámi navrhované řešení koeficientů zeleně se nejeví účelné z následujících důvodů:

Územní plán má stanovit základní koncepci rozvoje území obce, ochranu jeho hodnot, jeho plošného a prostorového uspořádání (tj. urbanistickou koncepci), uspořádání krajiny a koncepci veřejné infrastruktury, vymezit zastavěné území, plochy a koridory, zejména zastavitelné plochy a plochy přestavby, veřejně prospěšné stavby a veřejně prospěšná opatření a územní rezervy. A stanovit podmínky pro využívání těchto ploch a koridorů. Posláním územních plánů je stanovit pravidla udržitelného rozvoje a využívání území, nikoliv regulace jednotlivých pozemků. Územní plán nesmí obsahovat podrobnosti náležejícím svým

obsahem regulačního plánu nebo územním rozhodnutím. Lze pořídit územní plán s těmito regulačními prvky, ale tato skutečnost musí být v rozhodnutí zastupitelstva o pořízení nebo zadání územního plánu výslovně uvedena.

Regulace v podrobnosti na jednotlivé druhy vegetačních prvků, kultivar, či materiálové provedení povrchů jednotlivých vegetačních prvků není v podrobnosti, která náleží územnímu plánu. Problematické se jeví aplikování tohoto principu v praxi, při posuzování záměru při vydání závazného stanoviska orgánu územního plánování a také následný monitoring těchto podmínek.

Návrh nového územního plánu navrhuje odlišnou koncepci, která však také stanovuje podíl nezastavěné plochy ve vztahu k celkové ploše pozemku, rostlého terénu umožňující vsak dešťové vody. Minimální plošné zastoupení zeleně na terénu není nutné dodržet pouze v odůvodněných případech.

Pořizovatel však udělí pokyn problematiku stanovení minimálního plošného zastoupení zeleně prověřit a upravit.

- Ochrana zeleně v jiných plochách s RZV

Z důvodů zvoleného měřítka výkresů a podrobnosti Územního plánu byla stanovena minimální velikost plochy RZV na 0,5 ha (5 000 m²) a v níže definovaných případech na 0,2 ha (2 000 m²) v souladu s ustanovením § 3 odst. 1 vyhlášky č. 501/2006 Sb. Ve výjimečných případech, pokud si to vymezení a koncepce Územního plánu vyžaduje, jsou zobrazované plochy RZV menší. Takto zvolená velikost ploch RZV vychází z principu koncepce a měřítka výkresů, kde kresba nemůže zachycovat nepřiměřený detail. Pokud existují pozemky stejného účelu využití, ale tvoří plochu podměrečnou, tj. menší než 0,5 ha, jsou zpravidla agregovány do jiných ploch RZV s jiným využitím. Tato skutečnost vychází také z projednaného konceptu územního plánu. V textové části odůvodnění je uvedeno, že plochami, které jsou vymezené ve velikosti 0,2-0,5 ha jsou plochy městské a krajinné zeleně, zvláště pak pro plochy městské zeleně uvedené ve Vyhlášce o zeleni města Brna (Nejvýznamnější plochy městské zeleně).

Pořizovatel je názoru, že vzhledem k výše uvedenému je agregovaná zeleň v rámci jiných ploch nedostatečně chráněna ve vztahu k umístování záměrů, udělí tedy pokyn doplnit obecný regulativ, který tuto skutečnost ošetří. Dále jsou uděleny pokyny na základě připomínek a námitek k návrhu ÚPmB konkrétní plochy zeleně z aktuálně platného ÚPmB vymežit, pokud budou graficky čitelné v měřítku hlavního výkresu.

- Vymezení ploch přírodních

Hlavní výkres návrhu nového územního plánu obsahuje grafické vyznačení prvků systému ÚSES (biokoridory a biocentra) a současně také vymezené plochy přírodní (plochy lesní a plochy krajinné zeleně).

Zvláště chráněná území, Evropsky významné lokality a registrované významné krajinné prvky jsou pro potřeby územního plánování obsaženy jako limit využití území (od poskytovatelů údajů) v územně analytických podkladech. Jejich přímá ochrana vyplývá z jiné legislativy, především zákona č. 114/1992 Sb. o ochraně přírody a krajiny. Nebudou tedy závazně vymezeny v hlavním výkrese, ale obsaženy jsou ve výkrese koordinačním (M1:10 000, grafická část odůvodnění).

- Předepsání izolační zeleně

V dokumentu Vyhodnocení vlivu na udržitelný rozvoj území je v kapitole A.VII.12 Kumulativní a synergické vlivy uvedeno:

V této souvislosti nebylo identifikováno synergické resp. kumulativní spolupůsobení vymezených rozvojových zón s územním soustředěním ploch výroby vůči plochám bydlení v souvisejícím území z důvodů vhodného zasazení ploch průmyslu v jednotlivých případech z hlediska vzdáleností k chráněným objektům, možnostem dopravního napojení ploch výroby a vhodného členění funkcí v území umožňujícího odclonění rezidenčních zón od zón výrobních plochami s možnostmi umístění jiné než rezidenční zástavby např. plochy smíšené, veřejná prostranství, izolační zeleň nebo občanská vybavenost. Zároveň návrh ÚP stanovuje regulativy využití ploch průmyslové výroby a lehké výroby tak, aby tyto nepredisponovaly negativní vliv působící na vlastní vymezenou plochu. Umístované záměry je třeba prověřit jednotlivě v rámci navazujících fází projektové přípravy.

Pořizovatel doporučí řešit problematiku izolační zeleně na rozhraní případných možných konfliktních hranicích ploch v rámci jednotlivých karet rozvojových lokalit a zpracovat následující cílená opatření:

Při zastavování ploch výroby v návaznosti na volnou krajinu je třeba dbát na vhodné zapojení ploch do krajiny prostřednictvím pásů izolační zeleně na rozhraní zastavitelného území a volné krajiny.

- Modrozelená infrastruktura

Všechna vedení technické infrastruktury a prvků modrozelené infrastruktury jako součást veřejně prospěšné infrastruktury jsou z hlediska jejich prostorové koordinace rovnocenná. Tomuto požadavku tedy nelze vyhovět. V kapitole 4.2 Technická infrastruktura (závazné textové části) je uvedeno, že v zastavěném území města se síť technické infrastruktury zpravidla umísťují do společných tras nebo do souběhu se stávajícími trasami technické a dopravní infrastruktury. Ve veřejných prostranstvích je nutné koordinovat všechny prvky zde umísťované. Důležitým hlediskem při posuzování priorit jednotlivých součástí veřejných prostranství při jejich koordinaci je celkový pohled na provoz a fungování města. Při návrhu tras technické infrastruktury je důležité sdružování sítí do koridorů a jejich účelné prostorové uspořádání.

Pro všechny navržené trasy technické infrastruktury je závazné jejich směrové vedení. Upřesnění tras, polohy objektů a zařízení, určení místa napojení, způsobu technického provedení a vedení přípojných tras bude provedeno při zpracování podrobnější územně plánovací nebo projektové dokumentace, a to za podmínek obecně závazných právních předpisů.

Připomínka č.5

Vyhodnocení připomínky:

Řešení dopravy v klidu v návrhu územního plánu vychází z příslušných právních předpisů (viz kap. 5.8.1.1. textové části odůvodnění). Vyhláška č. 501/2006 Sb., provádějící stavební zákon stanoví, že pro každou stavbu je nutno vybudovat parkovací a odstavná stání v počtu dle ČSN 73 6110, kap. 14.1). která stanoví vzorec, do něž jako významný (ovšem nikoli jediný) parametr vstupuje součinitel vlivu stupně automobilizace, přičemž tento má být dle ČSN 73 6110 převzat z územně plánovací dokumentace. Tento územní plán tedy cílový koeficient vlivu stupně automobilizace stanoví, a to rozdílně podle části města, kdy nižší hodnota (tedy nižší požadovaný minimální počet parkovacích a odstavných stání) je stanovena pro lokality uvnitř Velkého městského okruhu s nežádoucím zavlékáním vyššího počtu automobilů. Tři pásma uvnitř VMO jsou zvolena z potřeby odlišit zvláštní charakter historického jádra města a zmenšit rozdíl koeficientu na administrativně určené hranici. Hranice pásem jsou určeny dle možností významnou ulicí, resp. komunikací, v případě její absence zelenými plochami oddělovacími částí města. Zásadně hranice nevede plochami pro výstavbu budov, a to pro zamezení sporů při přesahu stavebního záměru do více pásem. Stávající ČSN 73 6110 stanoví, že ve výpočtu se jako nejmenší hodnota součinitel vlivu stupně automobilizace použije 1,0 (400 aut na 1000 obyvatel) – toto spodní omezení nelze s ohledem na aktuální trendy v náhledu na parkování považovat za dlouhodobě udržitelné a lze předpokládat, že bude v blízké době výrazně sníženo.

979

MAGISTRÁT MĚSTA BRNA
ODBOR ÚZEMNÍHO PLÁNOVÁNÍ
A ROZVOJE

mmb1es7738bdeb

PODÁNÍ K NÁVRHU

Návrh Územního plánu města Brna

Podatel	
Typ subjektu:	Fyzická osoba
Příjmení, jméno:	[redacted] Datum narození: [redacted]
Adresa / sídlo:	[redacted]
Kontakt:	Email: [redacted] Telefon: [redacted]

1	<p>Přípomínka</p> <p>Dostupné malé obchody Návrh ÚPmB obsahuje začlenění maloobchodu do většiny stavebních ploch, zároveň maloobchod nedostatečně reguluje a v rozporu s deklarovanou koncepcí nepodporuje rozptýlenou síť dobře dostupných maloobchodů jako součást města krátkých vzdáleností. Navrhují proto, aby:</p> <ul style="list-style-type: none"> • využití pro maloobchod v plochách pro bydlení (B), smíšených obytných (C) a v plochách komerční vybavenosti (W) bylo omezeno prodejní plochou do 400 m² a počtem parkovacích stání do 10, • využití pro maloobchod v plochách smíšených obytných (C) a plochách komerční vybavenosti (W) bylo do 1.000 m² prodejní plochy a bylo podmíněno realizací v patrových objektech s polyfunkčním využitím a při současném integrování parkování o max. 30 parkovacích stáních, • využití pro maloobchod v plochách veřejné vybavenosti (V), plochách výroby a skladování (P) a plochách lehké výroby (E) bylo podmíněně přípustné do 200 m² prodejní plochy, pokud není realizován v samostatném objektu. 	1
---	---	---

2	<p>Přípomínka</p> <p>Podpora pěší a cyklo dopravy ÚPmB nevyužívá dostatečně možnosti usnadnění výstavby cyklistické infrastruktury, a to mj. tím, že by požadoval napojení rozvojových lokalit na síť komunikací pro nemotorovou dopravu, klíčové cyklostezky vymezil jako veřejně prospěšné stavby či definoval místa a zařízení k bezpečnému parkování kol na klíčových přestupních uzlech. Navrhují proto, aby:</p> <ul style="list-style-type: none"> • hlavním využitím ploch dopravní infrastruktury (D) bylo i využití pro pěší a cyklistickou dopravu, • povinnou součástí navrhovaných pozemních komunikací definovaných jako sběrné byly stavebně oddělené koridory zvláště pro cyklistickou dopravu a pěší dopravu, • všechny lokality s počtem reálných nebo očekávaných uživatelů nad 1.500 osob obsahovaly v kartě lokality podmínku stanovující, že výstavbu v lokalitě je možné zahájit až po vybudování dopravního propojení lokality se všemi sousedícími městskými částmi samostatnými cyklostezkami a chodníky, a to stavebně oddělenými od motorové dopravy a vedenými ve směrově i výškově nejpřímější stopě, • grafická část ÚPmB 2.2 Souhrnný výkres dopravy obsahovala také síť páteřních cyklostezek (zejména těch sloužících k propojení jednotlivých městských částí s centrem města nebo jednotlivých městských částí mezi sebou), nikoliv pouze cyklotrasy, • páteřní cyklostezky tam, kde jejich realizaci brání chybějící veřejný pozemek, byly vymezeny jako veřejně prospěšné stavby, • u klíčových železničních stanic a konečných tramvaje (například žel. stanice a zastávky Brno hl.n., Slatina, Chrlice, Starý Lískovec, Řečkovice a Královo Pole, konečné tramvaje Obřany, Líšeň - Holzova, Kamechy, Bosonohy, Přízřenice) byla stanovena podmínka vybudování kapacitních míst a zařízení k bezpečnému odkládání jízdních kol (bike and ride) a tam, kde jejich realizaci brání chybějící veřejný pozemek, byly vymezeny jako veřejně prospěšné stavby. 	2
---	---	---

5

Připomínka

Veřejný prostor

V zájmu zvýšení využitelnosti veřejných prostranství pro pěší, cyklisty i zeleň by měl ÚPmB u novostaveb stanovit povinnost umístění odstavných stání mimo veřejná prostranství (tj. stání pro odstavení vozidla v době, kdy se nepoužívá). V oblastech s dobrou dostupností veřejnou dopravou je pak potřeba přizpůsobit minimální počet odstavných a parkovacích stání.

Navrhují proto, aby v kap. 4.1 Dopravní infrastruktura bylo stanoveno, že:

- odstavná stání se v zastavitelných plochách a v případě novostaveb ve stabilizovaných plochách zřizují mimo veřejná prostranství a s výjimkou rodinných domů v podzemních podlažích budov,
- v místech dobré dostupnosti kolejové dopravy pěší docházkou (ve vzdálenosti do 150 metrů) se součinitel vlivu stupně automobilizace redukuje na poloviční hodnotu součinitele příslušného pásma.

5

Ochrana zeleně

Návrh ÚPmB vágně a nedostatečně stanovuje zastoupení zeleně v různých funkčních typech ploch. Také oslabuje ochranu malých, ale významných ploch zeleně ve stabilizovaných plochách tím, že je absorbuje do jiných funkčních typů ploch. Návrh ÚPmB nezajišťuje dostatečnou ochranu přírodně cenných území, ani dostatečné vytváření prostoru pro zeleně nové zástavbě, a to včetně ochrany nových ploch k bydlení před zátěží ze sousedních ploch výroby a skladování.

Navrhují proto, aby:

- územní plán definoval koeficient zeleně (KZ), a to následovně:

Koeficient zeleně (KZ) udává poměr nezpevněné plochy osázené vegetací a umožňující vsakování dešťové vody na terénu vůči ploše pozemku. KZ je závazný jak pro disponibilní pozemek pro stavební záměr, tak pro celou jednotlivou funkční plochu. Do koeficientu lze jako nezpevněnou plochu osázenou vegetací náhradním způsobem započítat:

- $\frac{1}{3}$ plochy osazených a funkčních vegetačních střech o mocnosti souvrství do 0,3 m,
- $\frac{1}{2}$ plochy osazených a funkčních vegetačních střech o mocnosti souvrství nad 0,3 m,
- 80 % plochy osazených a funkčních vegetačních střech o mocnosti souvrství nad 1 m,
- plochu povrchu umožňujícího plnohodnotné vsakování okolo vzrostlých stromů ve zpevněných plochách (mříž, půda, půda s mulčem; nikoli dlažba atp.),
- 5 m² za každý strom ve zpevněné ploše s malou korunou (druh/kultivar s celkovou výškou do 8 m v dospělosti) a dostatečným objemem prokořenitelného prostoru,
- 20 m² za každý strom ve zpevněné ploše se střední korunou (druh/kultivar s celkovou výškou do 15 m v dospělosti) a dostatečným objemem prokořenitelného prostoru,
- 40 m² za každý strom ve zpevněné ploše s velkou korunou (druh/kultivar s celkovou výškou nad 15 m v dospělosti) a dostatečným objemem prokořenitelného prostoru,
- 5 m² za každý běžný metr fasád upravených a využitých pro pnutí popínavých dřevin nebo treláží či pergol na ozeleněných střechách při zajištění dostatečného prokořenitelného prostoru pro dané dřeviny.

Náhradním způsobem je možné započtením nahradit pouze:

- $\frac{1}{4}$ požadované plochy KZ v případě samostatně stojících rodinných domů,
- $\frac{1}{2}$ požadované plochy KZ u ostatních staveb,
- celou požadovanou plochu pouze výjimečně ve stávající kompaktní blokové zástavbě ve stabilizovaných plochách tam, kde jiným způsobem prokazatelně není možné dosáhnout existujícího urbanistického charakteru (např. v zástavbě nároží bloků a v případě nerovnoměrné parcelace)

- koeficient zeleně byl pro jednotlivé struktury zástavby stanoven následovně:

- kompaktní: 0,3 pro stabilizované plochy a 0,5 pro zastavitelné plochy
- volná: 0,6
- rezidenční nízkopodlažní: 0,5
- areálová: 0,4
- omezená: 0,8
- plochy bez zástavby: 0,9

- plochy nad 2 000 m², které byly definovány územním plánem z r. 1994 jako plochy zeleně (ZP či ZO) a které jsou v Návrhu ÚPmB součástí jiných typů ploch, byly vymezeny jako samostatné plochy městské zeleně (Z); jedná se např. o plochy kolem Komenského nám.

(Červeného kostela), alej na tř. Jaroše, vnitroblok u mateřské školy Chodská 15 a desítky dalších zelených plácků, parčíků či vnitrobloků,

- byly v hlavním výkresu vymezeny plochy přírodní se způsobem využití podle § 16 vyhlášky č. 501/2006 Sb., o obecných požadavcích na využívání území, zejména biocentra, zvláště chráněná území, evropsky významné lokality a registrované významné krajinné prvky, a tím byla zajištěna jejich ochrana,

- v kartách lokalit, kde sousedí plochy pro výrobu (E – plochy lehké výroby, P – plochy výroby a skladování) a plochy pro bydlení (B – plochy bydlení, C – plochy smíšené obytné), byla doplněna podmínka předchozí či souběžné realizace pásu izolační zeleně (vzrostlé zeleně o pásu šířky min. 10 m nebo rozloze min. 20 % rozlohy plochy výroby) podél sousedících hranic těchto ploch,

- v obecných zásadách technické infrastruktury bylo stanoveno, že při návrhu tras technické infrastruktury budou sítě sdružovány do koridorů pro dosažení účelného prostorového uspořádání a vytvoření prostoru pro realizaci modrozelené infrastruktury v uličním profilu; a dále, že v územích, která nejsou v současné době plynofikována, mají ostatní vedení a prvky modrozelené infrastruktury prioritu před budováním nového nízkotlakého rozvodu plynu.

3

Připomínka

Hospodaření s dešťovou vodou

Vsakováním dešťové vody všude tam, kde to je možné, můžeme docílit zdravějšího vodního režimu a zmenšení efektu tepelného ostrova.

Navrhuji proto, aby:

- do obecných zásad odkanalizování bylo doplněno, že veškeré zastavitelné plochy a plochy přestaveb budou odkanalizovány oddílným systémem kanalizace a bude na nich důsledně vyžadováno hospodaření se srážkovými vodami následovně: srážkové vody budou buď zadržovány s následným sekundárním využitím anebo vsakovány na vlastním pozemku stavby nebo v jejím okolí; pouze pokud to podloží prokazatelně neumožňuje, mohou být dešťové vody vypouštěny do vodoteče nebo dešťové kanalizace, přičemž v těchto případech budou před vypouštěním brzděny v retenčních nádržích. Srážkové vody z veškerých zpevněných ploch veřejných prostranství budou vsakovány, pouze pokud to podloží prokazatelně neumožňuje, mohou být vypouštěny do vodoteče nebo dešťové kanalizace, přičemž v těchto případech budou před vypouštěním brzděny v retenčních nádržích.

3

V dne

Podpis

Vyplněný formulář zašlete na níže uvedenou adresu:

Magistrát města Brna, Odbor územního plánování a rozvoje, Kounicova 67, 601 67 Brno

MMB/0234169/2020

Připomínka č.1

Vyhodnocení připomínky:

Podatel požaduje, aby v plochách bydlení, smíšených obytných a komerční vybavenosti byla omezena velikost prodejní plochy na 400 m² a počet parkovacích míst na 10 stání. Při realizaci integrovaného parkování do 30 stání pak v rámci patrových objektů v plochách komerční vybavenosti a v plochách smíšených obytných podmíněn připustit až 1 000 m² prodejní plochy. V plochách veřejné vybavenosti, výroby a skladování a lehké výroby podmíněně připustit 200 m² prodejní plochy, pokud není maloobchod realizován v samostatném objektu. Mezi docházkovou vzdáleností maloobchodu a maximální velikostí prodejní plochy maloobchodu nelze spatřovat příčinnou souvislost. Stanovení maximální velikosti prodejní plochy nepředurčuje vzdálenost mezi jednotlivými prodejny. Snížení maximální velikosti prodejní plochy nezaručuje zlepšení časové dostupnosti maloobchodu. Pro dostupnost maloobchodu je proto podstatnější adekvátní rozmístění ploch s rozdílným způsobem využití, které umístění maloobchodu umožňují. Stanovení dané maximální velikosti prodejních ploch (a případné stanovení podmínek pro jejich umístění) je věcí odborného posouzení zpracovatele návrhu územního plánu, které vychází z reálií a odborné úvahy (viz např. plochy C). Obecně lze konstatovat, že požadavek na vyloučení maloobchodu s prodejní plochou větších než 400 resp. 1000 m² plochy nepřiměřeně zhoršuje podmínky pro vyváženou a rozmanitou síť maloobchodu, a to zejména pro ty skupiny zákazníků s rozdílnými vzorci nákupního chování, které prodejny většího plošného formátu preferují, což je v konečném důsledku v rozporu s koncepcí krátkých vzdáleností, na kterou je poukazováno. Požadavek na přísné omezení prodejní plochy nepřiměřeně snižuje potenciál k tomu určených ploch, tj. zejména ploch obytně smíšených (C) a ploch komerční vybavenosti (W). V neposlední řadě je také nutné nastavením regulativů sledovat požadavek zadání územního plánu na vytvoření široké škály možností a forem komerce v rovnoměrném zastoupení na území města.

Při hodnocení přísnosti regulativu určujícího maximální velikost prodejních ploch je nutné mít na zřeteli také ustanovení návrhu územního plánu, které stanoví, že „prodejní plochou se rozumí hrubá podlažní plocha maloobchodního zařízení, kde při prodeji zboží dochází ke kontaktu se zákazníkem (nikoli tedy sklady, komunikace, související administrativní plochy ani nezbytná příslušenství). Maloobchodním zařízením se pak v tomto kontextu rozumí jedna prodejna nebo soubor všech prodejen v rámci jednoho záměru nebo v rámci jednoho funkčně propojeného celku, popř. jako součást též plocha vně prodejny, navazující na budovu a sloužící k výše popsanému způsobu využití.“ Z výše uvedeného plyne, že je-li v rámci jednoho objektu umístováno více prodejních jednotek, jejich prodejní plochy se počítají. Nastavení regulativu příliš přísně by proto mělo za následek nemožnost umístění více (i relativně malých prodejních jednotek) v rámci jednoho záměru.

K připomínce lze také uvést, že počty parkovacích míst a stání jsou dány příslušnými předpisy a normami. Územnímu plánu nepřísluší jejich rozsah stanovovat. Jedná se o podrobnost nad rámec územního plánu.

U jednotlivých ploch s rozdílným způsobem využití lze, kromě výše uvedeného, doplnit následující:

V plochách smíšených obytných (C) je stanovena maximální velikost prodejní plochy 1 500 m². Stanovení této hranice je řádně odůvodněno v Odůvodnění pro první veřejné projednání (str. 259), a to následovně: „Využití pro maloobchod v hlavním využití je omezeno prodejní plochou do 1500 m²; při projednání konceptu byla uvedena prodejní plocha do 1000 m². Při změně velikosti výměry vycházel zpracovatel z nedávno provedeného průzkumu maloobchodního prodeje a z vlastního šetření prodejních ploch největších maloobchodních řetězců (zejména supermarketů a diskontní prodejny), ze kterých je zřejmé, že průměrná

velikost standardních typických prodejen maloobchodu se sice v průměru pohybuje v rozmezí 800-1200 m², ovšem v hustě obydlených oblastech prodejny klasických maloobchodních řetězců dosahují prodejní plochy 1500 m². Údaj byl tedy změněn v souladu se zjištěními z reality. "Maloobchod nad 1500 m² (avšak do 5000 m²) prodejní plochy lze realizovat pouze v patrových objektech při současném integrování parkování v objektu a jiné využití, pokud je zachována polyfunkčnost v ploše a využití je slučitelné s využitím navazujícího území.

V návrhu ÚPmB také byla stanovena na základě průzkumu zpracovatele maximální přípustná prodejní plocha maloobchodu 1 500 m² v plochách bydlení (B). Při projednávání návrhu ÚPmB projevila veřejnost obavu z neúměrně rozsáhlých prodejen při nevhodné lokalizaci. Tvůrci územního plánu námitkám vyšli vstříc, s tím, že prodejní plocha bude snížena na 1 000 m² a pro větší prodejnu (do 1500 m²) je třeba doložit vhodnost situačního řešení podle okolností v území. Pro ověření stanoveného údaje lze použít řetězce Lidl, Albert, Billa a Penny typu supermarket, jejichž průměrná prodejní plocha je asi 900 m² (rozptyl velikosti jednotlivých prodejen je přitom ovšem značný, pohybuje se od 500 m² až po 2 000 m²). Prodejní plocha tvoří velkou většinu (odborným odhadem cca 80 %), celkové výměry objektu. Stanovená velikost 1 000 m² prodejní plochy tak odpovídá běžným supermarketům výše uvedených řetězců, neznemožňuje tedy realizaci běžného občanského vybavení v území; větší provozovny je pak třeba prověřit podle okolností v území. Připomínce je tedy v tomto bodě částečně vyhověno.

Pro plochy komerční (W) lze uvést, že pokud by byla snížena velikost prodejní plochy na velikost uvedenou v podání (tj. 400 resp. 1000 m²), nesplňovala by tyto podmínky řada z již existujících maloobchodních prodejen, které tvoří základ maloobchodní sítě, nacházejících se ve stabilizovaných plochách. Plochy komerční vybavenosti by při restriktivním stanovení maximální velikosti prodejní plochy nemohly plnit svoji předpokládanou funkci.

V podmínkách využití plochy veřejné vybavenosti (V) není maloobchod výslovně uveden. Lze jej však řadit mezi přípustné využití, které je definováno jako „využití související, podmiňující nebo využití sloužící záměrům hlavnímu využití“. Z tohoto lze vyvozovat, že případné maloobchodní využití, ačkoliv není jeho rozsah vyjádřen plošně, musí být pouze takového rozsahu, který odpovídá potřebám daného hlavního využití. Pro úplnost lze uvést, že v ploše veřejné vybavenosti (V) je taktéž možné, avšak až po naplnění hlavní funkce, umisťovat jiné funkční využití.

V plochách lehké výroby (E) odůvodnění výslovně stanovuje, že „regulativ směřuje k zachování smyslu uvedených ploch: plochy by měly mít charakter primárně produkční a skladovací a neměly by být vytěžovány pro čistě maloobchodní záměry. Ilustrativně popsáno, např. běžná provozovna typizovaného maloobchodu (Lidl, Billa, Albert apod.) by zde neměla být samostatně přípustná, zatímco např. sklad sanitárního zařízení a obkládacích materiálů ve spojení s prodejnou či předváděcími místnostmi pro zákazníky typově odpovídá záměrům plochy E.“ Jedná o specifický druh prodeje, u kterého se nepředpokládá, že bude vytvářet síť základní dostupnosti maloobchodu. Vzhledem k charakteru plochy, omezování velikosti prodejní plochy není vhodným nástrojem regulace.

Plochy výroby a skladování (P) nejsou určeny pro klasický maloobchodní prodej. Vzhledem k charakteru plochy, omezování velikosti prodejní plochy není vhodným nástrojem regulace.

Připomínka č.2

Vyhodnocení připomínky:

V rámci podání je uveden názor podatele, že návrh ÚPmB nevyužívá dostatečně možnosti usnadnění výstavby cyklistické infrastruktury, požaduje vymezení „klíčových cyklostezek“ jako veřejně prospěšné stavby a definoval místa pro bezpečné parkování kol na „klíčových přestupních uzlech“.

Úkolem územního plánu je vytvářet územní podmínky pro možnost umístění záměrů, nikoliv zajistit „bezproblémovou“ realizaci všech záměrů a znát podrobné technické provedení jednotlivých úseků. Obecně územní plán stanovuje základní koncepci rozvoje území obce, ochrany jeho hodnot, jeho plošného a prostorového uspořádání, uspořádání krajiny a koncepci veřejné infrastruktury a stanovuje podmínky pro využití území. Nový Územní plán města Brna (ÚPmB) pracuje s méně podrobným měřítkem hlavního výkresu 1:10 000, než tomu je u současného (1:5000).

K požadavku na zařazení cyklistické dopravy do hlavního využití ploch dopravní infrastruktury uvádíme:

Pro dokladování transparentnosti procesu vyhodnocení podání je uvedeno také mezitimní vyhodnocení připomínky z r. 2020:

Požadavku nebylo v roce 2020 vyhověno, protože: „V rámci stanovení podmínek využití ploch v kap. 6.2. a kap. 6.3.3.10 závazné textové části je umožněno umístění cyklistické infrastruktury ve všech plochách s rozdílným způsobem využití, přičemž v plochách dopravní infrastruktury D je jejich umístění přípustné.

Požadavek na zařazení pěší a cyklistické dopravy do hlavního využití ploch dopravní infrastruktury D, jehož součástí jsou především komunikace vyššího dopravního významu tvořící páteř základního komunikačního systému, neodpovídá charakteru a způsobu vymezení ploch s rozdílným způsobem využití. Toto je primárně umožněno v plochách veřejných prostranství, které slouží obsluze ploch dopravní a technickou infrastrukturou za současného umožnění průchodu a pohybu obyvatel, tedy v rámci této plochy s rozdílným způsobem využití je cyklistická infrastruktura součástí hlavního využití.

Jelikož však v rámci stanoviska dotčeného orgánu byla uplatněna podmínka k vedení cyklistické dopravy v souběhu s komunikacemi, bude v této souvislosti zpřesněna a doplněna výroková část i odůvodnění návrhu řešení. V této souvislosti je možné prověřit případnou úpravu znění podmínek využití ploch s rozdílným způsobem využití.“

Konečné vyhodnocení připomínky se vztahuje k výslednému řešení Návrhu nového ÚPmB: V rámci zpřesnění kap. 4.1 Dopravní infrastruktura a stanovení podmínek využití ploch v kap. 6.2. a kap. 6.3.3.10 závazné textové části je umožněno umístění pěší a cyklistické infrastruktury ve všech plochách s rozdílným způsobem využití, přičemž v plochách dopravní infrastruktury D je jejich umístění přípustné i jako hlavní využití.

Tímto je požadavek zohledněn.

Další jednotlivě uvedené požadavky jsou nad rámec podrobnosti zpracování územního plánu a níže uvádíme:

Ke stanovení podmínky povinné segregace pěší a cyklistické dopravy podél sběrných komunikací a zahájení výstavby až po dobudování propojení lokality se všemi sousedními městskými částmi samostatnými stezkami a chodníky uvádíme, že je tímto již předjímano konkrétní technické řešení vlastní realizace, aniž by byla ve všech skutečnostech známa reálná možnost v území, a ne vždy je možné z hlediska různých omezení a limitů tyto podmínky naplnit. Současně jakýkoliv záměr musí splňovat platné právní předpisy a normy.

V rámci územního plánu jsou vytvářeny územní podmínky pro možnost vedení v rámci ploch nebo koridorů. To, jakým způsobem bude možné uliční prostor uspořádat, případně propojení trasovat je předmětem dalších podrobnějších stupňů projektové dokumentace a podmínek vlastníka komunikace. Podrobnost měřítka zpracování výkresu 2.2 Souhrnný výkres dopravy neumožňuje grafické zobrazení požadavku zobrazení oddělených koridorů cyklistických a pěších tras.

Z tohoto důvodu nelze této podmínce z hlediska podrobnosti zpracování územně plánovací dokumentace vyhovět.

Z hlediska požadavku na zakreslení dalších cyklotras uvádíme, že v rámci cyklistické dopravy byl zvolen obecnější přístup.

Ve výkresu 2.2. Souhrnný výkres dopravy jsou vyznačeny „vybrané samostatné cyklotrasy“, kterými jsou zpřesněny záměry ze Zásad územního rozvoje Jihomoravského kraje. Ve výkresu odůvodnění O.6 Cyklistická doprava – schéma jsou k výše uvedenému jevu navíc vyznačeny

„vybrané pouliční cyklotrasy“, které naznačují možná vybraná propojení území města, která však již nejsou závazná a je možné je operativně upravovat nebo dále doplňovat.

Grafické předurčení cyklotras by se v rámci přípravy záměrů mohlo ukázat jako omezující v případě potřeby úpravy vedení trasy; odlišné řešení by mohlo vést ke změně územního plánu a tím neúměrnému prodloužení přípravy záměrů.

Z dlouhodobých zkušeností se toto ukázalo jako nevhodné a z tohoto důvodu bylo přistoupeno k vymezení koridorů zajišťujících návaznost na koridory dle textové části nadřazené územně plánovací dokumentace (Zásad územního rozvoje Jihomoravského kraje), které jsou územním plánem zpřesněny. Všem ostatním trasám je obecně umožněno jejich umístění ve všech plochách s rozdílným způsobem využití v rámci obecných podmínek využití území. Z tohoto důvodu nelze požadavku vyhovět.

Z hlediska požadavku vymezení „páteřních“ cyklistických stezek jako veřejně prospěšné stavby je nutno uvést, že nám v současné době není znám komplexní průběh všech cyklotras a cyklostezek na správním území města a z tohoto důvodu není možné vymezit přesný průmět všech záměrů. Současně byl z hlediska přípravy zvolen obecnější přístup, aby jakýkoliv nový záměr nevyžadoval změnu územního plánu. Z tohoto důvodu nelze požadavku vyhovět.

Pokud se jedná o požadavek na vybudování kapacitních míst a zařízení k bezpečnému odkládání kol u „klíčových železničních stanic a konečných tramvají“ či parkoviště pro kola, jedná se o záměry nad podrobnost územního plánu, jejich umístění je obecně přípustné v rámci doplňujícího nebo souvisejícího využití ve všech plochách s rozdílným způsobem využití a není nutné pro ně předjímat umístění a vymezení, potažmo vymezovat plochu jako veřejně prospěšnou stavbu. Pokud není znám konkrétní projekt, nelze s přesností stanovit dotčené pozemky, a tedy i vymezit jako veřejně prospěšné stavby. Z tohoto důvodu nelze požadavku vyhovět.

Připomínka č.3

Vyhodnocení připomínky:

V závazné části ÚPmB je uvedeno, že veškeré zastavitelné plochy a plochy přestaveb budou odkanalizovány oddílným systémem kanalizace a bude na nich důsledně vyžadováno hospodaření se srážkovými vodami. Tento požadavek již ukládá v současné době platná legislativa - zákon o vodách (254/2001 Sb.) a vyhl. 501/2006 Sb. (§ 20, odst. 5c). Dále je kladen důraz na tzv. modrozelenou infrastrukturu, která má zlepšit i mikroklimatické podmínky ve městě.

Připomínka č.4

Vyhodnocení připomínky:

- Zastoupení zeleně v různých typech ploch

Zastoupení zeleně v plochách s rozdílným způsobem využití je v návrhu nového ÚPmB řešeno stanovením povinného minimálního plošného zastoupení zeleně na rostlém terénu v plochách bydlení, v plochách smíšených obytných, v plochách rekreace, a v plochách zahrádek pro disponibilní pozemky stavebního záměru a pro plochu současně (od podmínky splnit zastoupení současně i pro funkční plochu bude upuštěno).

Pořizovatel bude také požadovat stanovit toto zastoupení v podmínkách využití území i pro plochu komerční vybavenosti - W. V případě ploch výroby a skladování (P) a lehké výroby (E) bude požadavek na minimální zastoupení zeleně doplněn do karet rozvojových lokalit těchto ploch.

Vámi navrhované řešení koeficientů zeleně se nejeví účelné z následujících důvodů:

Územní plán má stanovit základní koncepci rozvoje území obce, ochranu jeho hodnot, jeho plošného a prostorového uspořádání (tj. urbanistickou koncepci), uspořádání krajiny a koncepci veřejné infrastruktury, vymezit zastavěné území, plochy a koridory, zejména zastavitelné plochy a plochy přestavby, veřejně prospěšné stavby a veřejně prospěšná opatření a územní rezervy. A stanovit podmínky pro využívání těchto ploch a koridorů. Posláním územních plánů je stanovit pravidla udržitelného rozvoje a využívání území, nikoliv regulace jednotlivých pozemků. Územní plán nesmí obsahovat podrobnosti náležejícím svým

obsahem regulačního plánu nebo územním rozhodnutím. Lze pořídit územní plán s těmito regulačními prvky, ale tato skutečnost musí být v rozhodnutí zastupitelstva o pořízení nebo zadání územního plánu výslovně uvedena.

Regulace v podrobnosti na jednotlivé druhy vegetačních prvků, kultivar, či materiálové provedení povrchů jednotlivých vegetačních prvků není v podrobnosti, která náleží územnímu plánu. Problematické se jeví aplikování tohoto principu v praxi, při posuzování záměru při vydání závazného stanoviska orgánu územního plánování a také následný monitoring těchto podmínek.

Návrh nového územního plánu navrhuje odlišnou koncepci, která však také stanovuje podíl nezastavěné plochy ve vztahu k celkové ploše pozemku, rostlého terénu umožňující vsak dešťové vody. Minimální plošné zastoupení zeleně na terénu není nutné dodržet pouze v odůvodněných případech.

Pořizovatel však udělí pokyn problematiku stanovení minimálního plošného zastoupení zeleně prověřit a upravit.

- Ochrana zeleně v jiných plochách s RZV

Z důvodů zvoleného měřítka výkresů a podrobnosti Územního plánu byla stanovena minimální velikost plochy RZV na 0,5 ha (5 000 m²) a v níže definovaných případech na 0,2 ha (2 000 m²) v souladu s ustanovením § 3 odst. 1 vyhlášky č. 501/2006 Sb. Ve výjimečných případech, pokud si to vymezení a koncepce Územního plánu vyžaduje, jsou zobrazované plochy RZV menší. Takto zvolená velikost ploch RZV vychází z principu koncepce a měřítka výkresů, kde kresba nemůže zachycovat nepřiměřený detail. Pokud existují pozemky stejného účelu využití, ale tvoří plochu podměrečnou, tj. menší než 0,5 ha, jsou zpravidla agregovány do jiných ploch RZV s jiným využitím. Tato skutečnost vychází také z projednaného konceptu územního plánu. V textové části odůvodnění je uvedeno, že plochami, které jsou vymezené ve velikosti 0,2-0,5 ha jsou plochy městské a krajinné zeleně, zvláště pak pro plochy městské zeleně uvedené ve Vyhlášce o zeleni města Brna (Nejvýznamnější plochy městské zeleně).

Pořizovatel je názoru, že vzhledem k výše uvedenému je agregovaná zeleň v rámci jiných ploch nedostatečně chráněna ve vztahu k umístování záměrů, udělí tedy pokyn doplnit obecný regulativ, který tuto skutečnost ošetří. Dále jsou uděleny pokyny na základě připomínek a námitek k návrhu ÚPmB konkrétní plochy zeleně z aktuálně platného ÚPmB vymežit, pokud budou graficky čitelné v měřítku hlavního výkresu.

- Vymezení ploch přírodních

Hlavní výkres návrhu nového územního plánu obsahuje grafické vyznačení prvků systému ÚSES (biokoridory a biocentra) a současně také vymezené plochy přírodní (plochy lesní a plochy krajinné zeleně).

Zvláště chráněná území, Evropsky významné lokality a registrované významné krajinné prvky jsou pro potřeby územního plánování obsaženy jako limit využití území (od poskytovatelů údajů) v územně analytických podkladech. Jejich přímá ochrana vyplývá z jiné legislativy, především zákona č. 114/1992 Sb. o ochraně přírody a krajiny. Nebudou tedy závazně vymezeny v hlavním výkrese, ale obsaženy jsou ve výkrese koordinačním (M1:10 000, grafická část odůvodnění).

- Předepsání izolační zeleně

V dokumentu Vyhodnocení vlivu na udržitelný rozvoj území je v kapitole A.VII.12 Kumulativní a synergické vlivy uvedeno:

V této souvislosti nebylo identifikováno synergické resp. kumulativní spolupůsobení vymezených rozvojových zón s územním soustředěním ploch výroby vůči plochám bydlení v souvisejícím území z důvodů vhodného zasazení ploch průmyslu v jednotlivých případech z hlediska vzdáleností k chráněným objektům, možnostem dopravního napojení ploch výroby a vhodného členění funkcí v území umožňujícího odclonění rezidenčních zón od zón výrobních plochami s možnostmi umístění jiné než rezidenční zástavby např. plochy smíšené, veřejná prostranství, izolační zeleň nebo občanská vybavenost. Zároveň návrh ÚP stanovuje regulativy využití ploch průmyslové výroby a lehké výroby tak, aby tyto nepredisponovaly negativní vliv působící na vlastní vymezenou plochu. Umístované záměry je třeba prověřit jednotlivě v rámci navazujících fází projektové přípravy.

Pořizovatel doporučí řešit problematiku izolační zeleně na rozhraní případných možných konfliktních hranicích ploch v rámci jednotlivých karet rozvojových lokalit a zpracovat následující cílená opatření:

Při zastavování ploch výroby v návaznosti na volnou krajinu je třeba dbát na vhodné zapojení ploch do krajiny prostřednictvím pásů izolační zeleně na rozhraní zastavitelného území a volné krajiny.

- Modrozelená infrastruktura

Všechna vedení technické infrastruktury a prvků modrozelené infrastruktury jako součást veřejně prospěšné infrastruktury jsou z hlediska jejich prostorové koordinace rovnocenná. Tomuto požadavku tedy nelze vyhovět. V kapitole 4.2 Technická infrastruktura (závazné textové části) je uvedeno, že v zastavěném území města se síť technické infrastruktury zpravidla umísťují do společných tras nebo do souběhu se stávajícími trasami technické a dopravní infrastruktury. Ve veřejných prostranstvích je nutné koordinovat všechny prvky zde umísťované. Důležitým hlediskem při posuzování priorit jednotlivých součástí veřejných prostranství při jejich koordinaci je celkový pohled na provoz a fungování města. Při návrhu tras technické infrastruktury je důležité sdružování sítí do koridorů a jejich účelné prostorové uspořádání.

Pro všechny navržené trasy technické infrastruktury je závazné jejich směrové vedení. Upřesnění tras, polohy objektů a zařízení, určení místa napojení, způsobu technického provedení a vedení přípojných tras bude provedeno při zpracování podrobnější územně plánovací nebo projektové dokumentace, a to za podmínek obecně závazných právních předpisů.

Připomínka č.5

Vyhodnocení připomínky:

Řešení dopravy v klidu v návrhu územního plánu vychází z příslušných právních předpisů (viz kap. 5.8.1.1. textové části odůvodnění). Vyhláška č. 501/2006 Sb., provádějící stavební zákon stanoví, že pro každou stavbu je nutno vybudovat parkovací a odstavná stání v počtu dle ČSN 73 6110, kap. 14.1). která stanoví vzorec, do něž jako významný (ovšem nikoli jediný) parametr vstupuje součinitel vlivu stupně automobilizace, přičemž tento má být dle ČSN 73 6110 převzat z územně plánovací dokumentace. Tento územní plán tedy cílový koeficient vlivu stupně automobilizace stanoví, a to rozdílně podle části města, kdy nižší hodnota (tedy nižší požadovaný minimální počet parkovacích a odstavných stání) je stanovena pro lokality uvnitř Velkého městského okruhu s nežádoucím zavlékáním vyššího počtu automobilů. Tři pásma uvnitř VMO jsou zvolena z potřeby odlišit zvláštní charakter historického jádra města a zmenšit rozdíl koeficientu na administrativně určené hranici. Hranice pásem jsou určeny dle možností významnou ulicí, resp. komunikací, v případě její absence zelenými plochami oddělovacími části města. Zásadně hranice nevede plochami pro výstavbu budov, a to pro zamezení sporů při přesahu stavebního záměru do více pásem. Stávající ČSN 73 6110 stanoví, že ve výpočtu se jako nejmenší hodnota součinitel vlivu stupně automobilizace použije 1,0 (400 aut na 1000 obyvatel) – toto spodní omezení nelze s ohledem na aktuální trendy v náhledu na parkování považovat za dlouhodobě udržitelné a lze předpokládat, že bude v blízké době výrazně sníženo.

MAGISTRÁT MĚSTA BRNA
ODBOR ÚZEMNÍHO PLÁNOVÁNÍ
A ROZVOJE

Statutární město Brno
Doručeno: 28.05.2020
MMB/0234172/2020
listy: 1 přílohy:
druh: li/sv:



mmb1es7738bdef

MAGISTRÁT MĚSTA BRNA
Odbor územního plánování a rozvoje
Dosta: 28-05-2020
Č.j. MMB: 0234172
Příl:

980

PODÁNÍ K NÁVRHU

Návrh Územního plánu města Brna

Podatel			
Typ subjektu:	Fyzická osoba		
Příjmení, jméno:	[redacted]	Datum narození:	[redacted]
Adresa / sídlo:	[redacted]		
Kontakt:	Email: [redacted]	Telefon:	[redacted]

1

1

Připomínka	Dostupné malé obchody Návrh ÚPmB obsahuje začlenění maloobchodu do většiny stavebních ploch, zároveň maloobchod nedostatečně reguluje a v rozporu s deklarovanou koncepcí nepodporuje rozptýlenou síť dobře dostupných maloobchodů jako součást města krátkých vzdáleností. Navrhují proto, aby: <ul style="list-style-type: none">• využití pro maloobchod v plochách pro bydlení (B), smíšených obytných (C) a v plochách komerční vybavenosti (W) bylo omezeno prodejní plochou do 400 m² a počtem parkovacích stání do 10,• využití pro maloobchod v plochách smíšených obytných (C) a plochách komerční vybavenosti (W) bylo do 1.000 m² prodejní plochy a bylo podmíněno realizací v patrových objektech s polyfunkčním využitím a při současném integrování parkování o max. 30 parkovacích stání,• využití pro maloobchod v plochách veřejné vybavenosti (V), plochách výroby a skladování (P) a plochách lehké výroby (E) bylo podmíněně přípustné do 200 m² prodejní plochy, pokud není realizován v samostatném objektu.
------------	--

5

5

Připomínka	Veřejný prostor V zájmu zvýšení využitelnosti veřejných prostranství pro pěší, cyklisty i zeleň by měl ÚPmB u novostaveb stanovit povinnost umístění odstavných stání mimo veřejná prostranství (tj. stání pro odstavení vozidla v době, kdy se nepoužívá). V oblastech s dobrou dostupností veřejnou dopravou je pak potřeba přizpůsobit minimální počet odstavných a parkovacích stání. Navrhují proto, aby v kap. 4.1 Dopravní infrastruktura bylo stanoveno, že: <ul style="list-style-type: none">• odstavná stání se v zastavitelných plochách a v případě novostaveb ve stabilizovaných plochách zřizují mimo veřejná prostranství a s výjimkou rodinných domů v podzemních podlažích budov,• v místech dobré dostupnosti kolejové dopravy pěší docházkou (ve vzdálenosti do 150 metrů) se součinitel vlivu stupně automobilizace redukuje na poloviční hodnotu součinitele příslušného pásma.
------------	--

Ochrana zeleně

Návrh ÚPmB vágně a nedostatečně stanovuje zastoupení zeleně v různých funkčních typech ploch. Také oslabuje ochranu malých, ale významných ploch zeleně ve stabilizovaných plochách tím, že je absorbuje do jiných funkčních typů ploch. Návrh ÚPmB nezajišťuje dostatečnou ochranu přírodně cenných území, ani dostatečné vytváření prostoru pro zezeň v nové zástavbě, a to včetně ochrany nových ploch k bydlení před zátěží ze sousedních ploch výroby a skladování.

Navrhují proto, aby:

- územní plán definoval koeficient zeleně (KZ), a to následovně:

Koeficient zeleně (KZ) udává poměr nezpevněné plochy osázené vegetací a umožňující vsakování dešťové vody na terénu vůči ploše pozemku. KZ je závazný jak pro disponibilní pozemek pro stavební záměr, tak pro celou jednotlivou funkční plochu. Do koeficientu lze jako nezpevněnou plochu osázenou vegetací náhradním způsobem započítat:

- $\frac{1}{3}$ plochy osazených a funkčních vegetačních střech o mocnosti souvrství do 0,3 m,
- $\frac{1}{2}$ plochy osazených a funkčních vegetačních střech o mocnosti souvrství nad 0,3 m,
- 80 % plochy osazených a funkčních vegetačních střech o mocnosti souvrství nad 1 m,
- plochu povrchu umožňujícího plnohodnotné vsakování okolo vzrostlých stromů ve zpevněných plochách (mříž, půda, půda s mulčem; nikoli dlažba atp.),
- 5 m² za každý strom ve zpevněné ploše s malou korunou (druh/kultivar s celkovou výškou do 8 m v dospělosti) a dostatečným objemem prokořenitelného prostoru,
- 20 m² za každý strom ve zpevněné ploše se střední korunou (druh/kultivar s celkovou výškou do 15 m v dospělosti) a dostatečným objemem prokořenitelného prostoru,
- 40 m² za každý strom ve zpevněné ploše s velkou korunou (druh/kultivar s celkovou výškou nad 15 m v dospělosti) a dostatečným objemem prokořenitelného prostoru,
- 5 m² za každý běžný metr fasád upravených a využitých pro pnutí popínavých dřevin nebo treláží či pergol na ozeleněných střechách při zajištění dostatečného prokořenitelného prostoru pro dané dřeviny.

Náhradním způsobem je možné započtením nahradit pouze:

- $\frac{1}{4}$ požadované plochy KZ v případě samostatně stojících rodinných domů,
- $\frac{1}{2}$ požadované plochy KZ u ostatních staveb,
- celou požadovanou plochu pouze výjimečně ve stávající kompaktní blokové zástavbě ve stabilizovaných plochách tam, kde jiným způsobem prokazatelně není možné dosáhnout existujícího urbanistického charakteru (např. v zástavbě nároží bloků a v případě nerovnoměrné parcelace)
- koeficient zeleně byl pro jednotlivé struktury zástavby stanoven následovně:
 - kompaktní: 0,3 pro stabilizované plochy a 0,5 pro zastavitelné plochy
 - volná: 0,6
 - rezidenční nízkopodlažní: 0,5
 - areálová: 0,4
 - omezená: 0,8
 - plochy bez zástavby: 0,9
- plochy nad 2 000 m², které byly definovány územním plánem z r. 1994 jako plochy zeleně (ZP či ZO) a které jsou v Návrhu ÚPmB součástí jiných typů ploch, byly vymezeny jako samostatné plochy městské zeleně (Z); jedná se např. o plochy kolem Komenského nám. (Červeného kostela), alej na tř. Kpt. Jaroše, vnitroblok u mateřské školy Chodská 15 a desítky dalších zelených pláček, parčíků či vnitrobloků,
- byly v hlavním výkresu vymezeny plochy přírodní se způsobem využití podle § 16 vyhlášky č. 501/2006 Sb., o obecných požadavcích na využívání území, zejména biocentra, zvláště chráněná území, evropsky významné lokality a registrované významné krajinné prvky, a tím byla zajištěna jejich ochrana,
- v kartách lokalit, kde sousedí plochy pro výrobu (E - plochy lehké výroby, P - plochy výroby a skladování) a plochy pro bydlení (B - plochy bydlení, C - plochy smíšené obytné), byla doplněna podmínka předchozí či souběžné realizace pásu izolační zeleně (vzrostlé zeleně o pásu šířky min. 10 m nebo rozloze min. 20 % rozlohy plochy výroby) podél sousedících hranic těchto ploch,
- v obecných zásadách technické infrastruktury bylo stanoveno, že při návrhu tras technické infrastruktury budou sítě sdružovány do koridorů pro dosažení účelného prostorového uspořádání a vytvoření prostoru pro realizaci modrozelené infrastruktury v uličním profilu; a dále, že v územích, která nejsou v současné době plynofikována, mají ostatní vedení a prvky modrozelené infrastruktury prioritu před budováním nového nízkotlakého rozvodu plynu.

3

Připomínka	Hospodaření s dešťovou vodou Vsakováním dešťové vody všude tam, kde to je možné, můžeme docílit zdravějšího vodního režimu a zmenšení efektu tepelného ostrova. Navrhují proto, aby: • do obecných zásad odkanalizování bylo doplněno, že veškeré zastavitelné plochy a plochy přestaveb budou odkanalizovány oddílným systémem kanalizace a bude na nich důsledně vyžadováno hospodaření se srážkovými vodami následovně: srážkové vody budou buď zadržovány s následným sekundárním využitím anebo vsakovány na vlastním pozemku stavby nebo v jejím okolí; pouze pokud to podloží prokazatelně neumožňuje, mohou být dešťové vody vypouštěny do vodoteče nebo dešťové kanalizace, přičemž v těchto případech budou před vypouštěním brzděny v retenčních nádržích. Srážkové vody z veškerých zpevněných ploch veřejných prostranství budou vsakovány, pouze pokud to podloží prokazatelně neumožňuje, mohou být vypouštěny do vodoteče nebo dešťové kanalizace, přičemž v těchto případech budou před vypouštěním brzděny v retenčních nádržích.
-------------------	---

3

V dne	Podpis
Vyplněný formulář zašlete na níže uvedenou adresu: Magistrát města Brna, Odbor územního plánování a rozvoje, Kounicova 67, 601 67 Brno	

MMB/0234172/2020

Připomínka č.1

Vyhodnocení připomínky:

Podatel požaduje, aby v plochách bydlení, smíšených obytných a komerční vybavenosti byla omezena velikost prodejní plochy na 400 m² a počet parkovacích míst na 10 stání. Při realizaci integrovaného parkování do 30 stání pak v rámci patrových objektů v plochách komerční vybavenosti a v plochách smíšených obytných podmíněn připustit až 1 000 m² prodejní plochy. V plochách veřejné vybavenosti, výroby a skladování a lehké výroby podmíněně připustit 200 m² prodejní plochy, pokud není maloobchod realizován v samostatném objektu. Mezi docházkovou vzdáleností maloobchodu a maximální velikostí prodejní plochy maloobchodu nelze spatřovat příčinnou souvislost. Stanovení maximální velikosti prodejní plochy nepředurčuje vzdálenost mezi jednotlivými prodejny. Snížení maximální velikosti prodejní plochy nezaručuje zlepšení časové dostupnosti maloobchodu. Pro dostupnost maloobchodu je proto podstatnější adekvátní rozmístění ploch s rozdílným způsobem využití, které umístění maloobchodu umožňují. Stanovení dané maximální velikosti prodejních ploch (a případné stanovení podmínek pro jejich umístění) je věcí odborného posouzení zpracovatele návrhu územního plánu, které vychází z reálií a odborné úvahy (viz např. plochy C). Obecně lze konstatovat, že požadavek na vyloučení maloobchodu s prodejní plochou větších než 400 resp. 1000 m² plochy nepřiměřeně zhoršuje podmínky pro vyváženou a rozmanitou síť maloobchodu, a to zejména pro ty skupiny zákazníků s rozdílnými vzorci nákupního chování, které prodejny většího plošného formátu preferují, což je v konečném důsledku v rozporu s koncepcí krátkých vzdáleností, na kterou je poukazováno. Požadavek na přísné omezení prodejní plochy nepřiměřeně snižuje potenciál k tomu určených ploch, tj. zejména ploch obytně smíšených (C) a ploch komerční vybavenosti (W). V neposlední řadě je také nutné nastavením regulativů sledovat požadavek zadání územního plánu na vytvoření široké škály možností a forem komerce v rovnoměrném zastoupení na území města.

Při hodnocení přísnosti regulativu určujícího maximální velikost prodejních ploch je nutné mít na zřeteli také ustanovení návrhu územního plánu, které stanoví, že „prodejní plochou se rozumí hrubá podlažní plocha maloobchodního zařízení, kde při prodeji zboží dochází ke kontaktu se zákazníkem (nikoli tedy sklady, komunikace, související administrativní plochy ani nezbytná příslušenství). Maloobchodním zařízením se pak v tomto kontextu rozumí jedna prodejna nebo soubor všech prodejen v rámci jednoho záměru nebo v rámci jednoho funkčně propojeného celku, popř. jako součást též plocha vně prodejny, navazující na budovu a sloužící k výše popsanému způsobu využití.“ Z výše uvedeného plyne, že je-li v rámci jednoho objektu umístováno více prodejních jednotek, jejich prodejní plochy se počítají. Nastavení regulativu příliš přísně by proto mělo za následek nemožnost umístění více (i relativně malých prodejních jednotek) v rámci jednoho záměru.

K připomínce lze také uvést, že počty parkovacích míst a stání jsou dány příslušnými předpisy a normami. Územnímu plánu nepřísluší jejich rozsah stanovovat. Jedná se o podrobnost nad rámec územního plánu.

U jednotlivých ploch s rozdílným způsobem využití lze, kromě výše uvedeného, doplnit následující:

V plochách smíšených obytných (C) je stanovena maximální velikost prodejní plochy 1 500 m². Stanovení této hranice je řádně odůvodněno v Odůvodnění pro první veřejné projednání (str. 259), a to následovně: „Využití pro maloobchod v hlavním využití je omezeno prodejní plochou do 1500 m²; při projednání konceptu byla uvedena prodejní plocha do 1000 m². Při změně velikosti výměry vycházel zpracovatel z nedávno provedeného průzkumu maloobchodního prodeje a z vlastního šetření prodejních ploch největších maloobchodních řetězců (zejména supermarketů a diskontní prodejny), ze kterých je zřejmé, že průměrná

velikost standardních typických prodejen maloobchodu se sice v průměru pohybuje v rozmezí 800-1200 m², ovšem v hustě obydlených oblastech prodejny klasických maloobchodních řetězců dosahují prodejní plochy 1500 m². Údaj byl tedy změněn v souladu se zjištěními z reality.“ Maloobchod nad 1500 m² (avšak do 5000 m²) prodejní plochy lze realizovat pouze v patrových objektech při současném integrování parkování v objektu a jiné využití, pokud je zachována polyfunkčnost v ploše a využití je slučitelné s využitím navazujícího území.

V návrhu ÚPmB také byla stanovena na základě průzkumu zpracovatele maximální přípustná prodejní plocha maloobchodu 1 500 m² v plochách bydlení (B). Při projednávání návrhu ÚPmB projevila veřejnost obavu z neúměrně rozsáhlých prodejen při nevhodné lokalizaci. Tvůrci územního plánu námitkám vyšli vstříc, s tím, že prodejní plocha bude snížena na 1 000 m² a pro větší prodejnu (do 1500 m²) je třeba doložit vhodnost situačního řešení podle okolností v území. Pro ověření stanoveného údaje lze použít řetězce Lidl, Albert, Billa a Penny typu supermarket, jejichž průměrná prodejní plocha je asi 900 m² (rozptyl velikosti jednotlivých prodejen je přitom ovšem značný, pohybuje se od 500 m² až po 2 000 m²). Prodejní plocha tvoří velkou většinu (odborným odhadem cca 80 %), celkové výměry objektu. Stanovená velikost 1 000 m² prodejní plochy tak odpovídá běžným supermarketům výše uvedených řetězců, neznemožňuje tedy realizaci běžného občanského vybavení v území; větší provozovny je pak třeba prověřit podle okolností v území. Připomínce je tedy v tomto bodě částečně vyhověno.

Pro plochy komerční (W) lze uvést, že pokud by byla snížena velikost prodejní plochy na velikost uvedenou v podání (tj. 400 resp. 1000 m²), nesplňovala by tyto podmínky řada z již existujících maloobchodních prodejen, které tvoří základ maloobchodní sítě, nacházejících se ve stabilizovaných plochách. Plochy komerční vybavenosti by při restriktivním stanovení maximální velikosti prodejní plochy nemohly plnit svoji předpokládanou funkci.

V podmínkách využití plochy veřejné vybavenosti (V) není maloobchod výslovně uveden. Lze jej však řadit mezi přípustné využití, které je definováno jako „využití související, podmiňující nebo využití sloužící záměrům hlavnímu využití“. Z tohoto lze vyvozovat, že případné maloobchodní využití, ačkoliv není jeho rozsah vyjádřen plošně, musí být pouze takového rozsahu, který odpovídá potřebám daného hlavního využití. Pro úplnost lze uvést, že v ploše veřejné vybavenosti (V) je taktéž možné, avšak až po naplnění hlavní funkce, umisťovat jiné funkční využití.

V plochách lehké výroby (E) odůvodnění výslovně stanovuje, že „regulativ směřuje k zachování smyslu uvedených ploch: plochy by měly mít charakter primárně produkční a skladovací a neměly by být vytěžovány pro čistě maloobchodní záměry. Ilustrativně popsáno, např. běžná provozovna typizovaného maloobchodu (Lidl, Billa, Albert apod.) by zde neměla být samostatně přípustná, zatímco např. sklad sanitárního zařízení a obkládacích materiálů ve spojení s prodejnou či předváděcími místnostmi pro zákazníky typově odpovídá záměrům plochy E.“ Jedná o specifický druh prodeje, u kterého se nepředpokládá, že bude vytvářet síť základní dostupnosti maloobchodu. Vzhledem k charakteru plochy, omezování velikosti prodejní plochy není vhodným nástrojem regulace.

Plochy výroby a skladování (P) nejsou určeny pro klasický maloobchodní prodej. Vzhledem k charakteru plochy, omezování velikosti prodejní plochy není vhodným nástrojem regulace.

Připomínka č.3

Vyhodnocení připomínky:

V závazné části ÚPmB je uvedeno, že veškeré zastavitelné plochy a plochy přestaveb budou odkanalizovány oddílným systémem kanalizace a bude na nich důsledně vyžadováno hospodaření se srážkovými vodami. Tento požadavek již ukládá v současné době platná legislativa - zákon o vodách (254/2001 Sb.) a vyhl. 501/2006 Sb. (§ 20, odst. 5c). Dále je

kladen důraz na tzv. modrozelenou infrastrukturu, která má zlepšit i mikroklimatické podmínky ve městě.

Připomínka č.4

Vyhodnocení připomínky:

- Zastoupení zeleně v různých typech ploch

Zastoupení zeleně v plochách s rozdílným způsobem využití je v návrhu nového ÚPmB řešeno stanovením povinného minimálního plošného zastoupení zeleně na rostlém terénu v plochách bydlení, v plochách smíšených obytných, v plochách rekreace, a v plochách zahrádek pro disponibilní pozemky stavebního záměru a pro plochu současně (od podmínky splnit zastoupení současně i pro funkční plochu bude upuštěno).

Pořizovatel bude také požadovat stanovit toto zastoupení v podmínkách využití území i pro plochu komerční vybavenosti - W. V případě ploch výroby a skladování (P) a lehké výroby (E) bude požadavek na minimální zastoupení zeleně doplněn do karet rozvojových lokalit těchto ploch.

Vámi navrhované řešení koeficientů zeleně se nejeví účelné z následujících důvodů:

Územní plán má stanovit základní koncepci rozvoje území obce, ochranu jeho hodnot, jeho plošného a prostorového uspořádání (tj. urbanistickou koncepci), uspořádání krajiny a koncepci veřejné infrastruktury, vymežit zastavěné území, plochy a koridory, zejména zastavitelné plochy a plochy přestavby, veřejně prospěšné stavby a veřejně prospěšná opatření a územní rezervy. A stanovit podmínky pro využívání těchto ploch a koridorů. Posláním územních plánů je stanovit pravidla udržitelného rozvoje a využívání území, nikoliv regulace jednotlivých pozemků. Územní plán nesmí obsahovat podrobnosti náležejícím svým obsahem regulačnímu plánu nebo územním rozhodnutím. Lze pořídit územní plán s těmito regulačními prvky, ale tato skutečnost musí být v rozhodnutí zastupitelstva o pořízení nebo zadání územního plánu výslovně uvedena.

Regulace v podrobnosti na jednotlivé druhy vegetačních prvků, kultivar, či materiálové provedení povrchů jednotlivých vegetačních prvků není v podrobnosti, která náleží územnímu plánu. Problematické se jeví aplikování tohoto principu v praxi, při posuzování záměru při vydání závazného stanoviska orgánu územního plánování a také následný monitoring těchto podmínek.

Návrh nového územního plánu navrhuje odlišnou koncepci, která však také stanovuje podíl nezastavěné plochy ve vztahu k celkové ploše pozemku, rostlého terénu umožňující vsak dešťové vody. Minimální plošné zastoupení zeleně na terénu není nutné dodržet pouze v odůvodněných případech.

Pořizovatel však udělí pokyn problematiku stanovení minimálního plošného zastoupení zeleně prověřit a upravit.

- Ochrana zeleně v jiných plochách s RZV

Z důvodů zvoleného měřítka výkresů a podrobnosti Územního plánu byla stanovena minimální velikost plochy RZV na 0,5 ha (5 000 m²) a v níže definovaných případech na 0,2 ha (2 000 m²) v souladu s ustanovením § 3 odst. 1 vyhlášky č. 501/2006 Sb. Ve výjimečných případech, pokud si to vymezení a koncepce Územního plánu vyžaduje, jsou zobrazované plochy RZV menší. Takto zvolená velikost ploch RZV vychází z principu koncepce a měřítka výkresů, kde kresba nemůže zachycovat nepřiměřený detail. Pokud existují pozemky stejného účelu využití, ale tvoří plochu podměrečnou, tj. menší než 0,5 ha, jsou zpravidla agregovány do jiných ploch RZV s jiným využitím. Tato skutečnost vychází také z projednaného konceptu územního plánu. V textové části odůvodnění je uvedeno, že plochami, které jsou vymezované ve velikosti 0,2-0,5 ha jsou plochy městské a krajinné zeleně, zvláště pak pro plochy městské zeleně uvedené ve Vyhlášce o zeleni města Brna (Nejvýznamnější plochy městské zeleně).

Pořizovatel je názoru, že vzhledem k výše uvedenému je agregovaná zeleň v rámci jiných ploch nedostatečně chráněna ve vztahu k umístování záměrů, udělí tedy pokyn doplnit obecný regulativ, který tuto skutečnost ošetří. Dále jsou uděleny pokyny na základě připomínek a námitek k návrhu ÚPmB konkrétní plochy zeleně z aktuálně platného ÚPmB vymežit, pokud budou graficky čitelné v měřítku hlavního výkresu.

- Vymezení ploch přírodních

Hlavní výkres návrhu nového územního plánu obsahuje grafické vyznačení prvků systému ÚSES (biokoridory a biocentra) a současně také vymezené plochy přírodní (plochy lesní a plochy krajinné zeleně).

Zvláště chráněná území, Evropsky významné lokality a registrované významné krajinné prvky jsou pro potřeby územního plánování obsaženy jako limit využití území (od poskytovatelů údajů) v územně analytických podkladech. Jejich přímá ochrana vyplývá z jiné legislativy, především zákona č. 114/1992 Sb. o ochraně přírody a krajiny. Nebudou tedy závazně vymezeny v hlavním výkrese, ale obsaženy jsou ve výkrese koordinačním (M1:10 000, grafická část odůvodnění).

- Předepsání izolační zeleně

V dokumentu Vyhodnocení vlivu na udržitelný rozvoj území je v kapitole A.VII.12 Kumulativní a synergické vlivy uvedeno:

V této souvislosti nebylo identifikováno synergické resp. kumulativní spolupůsobení vymezených rozvojových zón s územním soustředěním ploch výroby vůči plochám bydlení v souvisejícím území z důvodů vhodného zasazení ploch průmyslu v jednotlivých případech z hlediska vzdáleností k chráněným objektům, možnostem dopravního napojení ploch výroby a vhodného členění funkcí v území umožňujícího odclonění rezidenčních zón od zón výrobních plochami s možnostmi umístění jiné než rezidenční zástavby např. plochy smíšené, veřejná prostranství, izolační zeleň nebo občanská vybavenost. Zároveň návrh ÚP stanovuje regulativy využití ploch průmyslové výroby a lehké výroby tak, aby tyto nepredisponovaly negativní vliv působící na vlastní vymezenou plochu. Umísťované záměry je třeba prověřit jednotlivě v rámci navazujících fází projektové přípravy.

Pořizovatel doporučí řešit problematiku izolační zeleně na rozhraní případných možných konfliktních hranicích ploch v rámci jednotlivých karet rozvojových lokalit a zapracovat následující cílená opatření:

Při zastavování ploch výroby v návaznosti na volnou krajinu je třeba dbát na vhodné zapojení ploch do krajiny prostřednictvím pásů izolační zeleně na rozhraní zastavitelného území a volné krajiny.

- Modrozelená infrastruktura

Všechna vedení technické infrastruktury a prvků modrozelené infrastruktury jako součást veřejně prospěšné infrastruktury jsou z hlediska jejich prostorové koordinace rovnocenná. Tomuto požadavku tedy nelze vyhovět. V kapitole 4.2 Technická infrastruktura (závazné textové části) je uvedeno, že v zastavěném území města se síť technické infrastruktury zpravidla umísťují do společných tras nebo do souběhu se stávajícími trasami technické a dopravní infrastruktury. Ve veřejných prostranstvích je nutné koordinovat všechny prvky zde umísťované. Důležitým hlediskem při posuzování priorit jednotlivých součástí veřejných prostranství při jejich koordinaci je celkový pohled na provoz a fungování města. Při návrhu tras technické infrastruktury je důležité sdružování sítí do koridorů a jejich účelné prostorové uspořádání.

Pro všechny navržené trasy technické infrastruktury je závazné jejich směrové vedení. Upřesnění tras, polohy objektů a zařízení, určení místa napojení, způsobu technického provedení a vedení přípojných tras bude provedeno při zpracování podrobnější územně plánovací nebo projektové dokumentace, a to za podmínek obecně závazných právních předpisů.

Připomínka č.5

Vyhodnocení připomínky:

Řešení dopravy v klidu v návrhu územního plánu vychází z příslušných právních předpisů (viz kap. 5.8.1.1. textové části odůvodnění). Vyhláška č. 501/2006 Sb., prováděcí stavební zákon stanoví, že pro každou stavbu je nutno vybudovat parkovací a odstavná stání v počtu dle ČSN 73 6110, kap. 14.1). která stanoví vzorec, do nějž jako významný (ovšem nikoli jediný) parametr vstupuje součinitel vlivu stupně automobilizace, přičemž tento má být dle ČSN 73 6110 převzat z územně plánovací dokumentace. Tento územní plán tedy cílový koeficient vlivu stupně automobilizace stanoví, a to rozdílně podle části města, kdy nižší hodnota (tedy nižší požadovaný minimální počet parkovacích a odstavných stání) je stanovena pro lokality uvnitř

Velkého městského okruhu s nežádoucím zavlékáním vyššího počtu automobilů. Tři pásma uvnitř VMO jsou zvolena z potřeby odlišit zvláštní charakter historického jádra města a zmenšit rozdíl koeficientu na administrativně určené hranici. Hranice pásem jsou určeny dle možností významnou ulicí, resp. komunikací, v případě její absence zelenými plochami oddělovacími částí města. Zásadně hranice nevede plochami pro výstavbu budov, a to pro zamezení sporů při přesahu stavebního záměru do více pásem. Stávající ČSN 73 6110 stanoví, že ve výpočtu se jako nejmenší hodnota součinitel vlivu stupně automobilizace použije 1,0 (400 aut na 1000 obyvatel) – toto spodní omezení nelze s ohledem na aktuální trendy v náhledu na parkování považovat za dlouhodobě udržitelné a lze předpokládat, že bude v blízké době výrazně sníženo.

MAGISTRÁT MĚSTA BRNA
ODBOR ÚZEMNÍHO PLÁNOVÁNÍ
A ROZVOJE

mmb1es7738bdf4

PODÁNÍ K NÁVRHU

Návrh Územního plánu města Brna

981

Podatel	
Typ subjektu:	Fyzická osoba
Příjmení, jméno:	Datum narození:
Adresa / sídlo:	
Kontakt:	Email: Telefon: -

1	<p>Přípomínka</p> <p>Dostupné malé obchody Návrh ÚPmB obsahuje začlenění maloobchodu do většiny stavebních ploch, zároveň maloobchod nedostatečně reguluje a v rozporu s deklarovanou koncepcí nepodporuje rozptýlenou síť dobře dostupných maloobchodů jako součást města krátkých vzdáleností. Navrhují proto, aby:</p> <ul style="list-style-type: none"> • využití pro maloobchod v plochách pro bydlení (B), smíšených obytných (C) a v plochách komerční vybavenosti (W) bylo omezeno prodejní plochou do 400 m² a počtem parkovacích stání do 10, • využití pro maloobchod v plochách smíšených obytných (C) a plochách komerční vybavenosti (W) bylo do 1.000 m² prodejní plochy a bylo podmíněno realizací v patrových objektech s polyfunkčním využitím a při současném integrování parkování o max. 30 parkovacích stáních, • využití pro maloobchod v plochách veřejné vybavenosti (V), plochách výroby a skladování (P) a plochách lehké výroby (E) bylo podmíněně přípustné do 200 m² prodejní plochy, pokud není realizován v samostatném objektu. 	1
2	<p>Přípomínka</p> <p>Podpora pěší a cyklo dopravy ÚPmB nevyužívá dostatečně možnosti usnadnění výstavby cyklistické infrastruktury, a to mj. tím, že by požadoval napojení rozvojových lokalit na síť komunikací pro nemotorovou dopravu, klíčové cyklostezky vymezil jako veřejně prospěšné stavby či definoval místa a zařízení k bezpečnému parkování kol na klíčových přestupních uzlech. Navrhují proto, aby:</p> <ul style="list-style-type: none"> • hlavním využitím ploch dopravní infrastruktury (D) bylo i využití pro pěší a cyklistickou dopravu, • povinnou součástí navrhovaných pozemních komunikací definovaných jako sběrné byly stavebně oddělené koridory zvláště pro cyklistickou dopravu a pěší dopravu, • všechny lokality s počtem reálných nebo očekávaných uživatelů nad 1.500 osob obsahovaly v kartě lokality podmínku stanovující, že výstavbu v lokalitě je možné zahájit až po vybudování dopravního propojení lokality se všemi sousedícími městskými částmi samostatnými cyklostezkami a chodníky, a to stavebně oddělenými od motorové dopravy a vedenými ve směrově i výškově nejpřímější stopě, • grafická část ÚPmB 2.2 Souhrnný výkres dopravy obsahovala také síť páteřních cyklostezek (zejména těch sloužících k propojení jednotlivých městských částí s centrem města nebo jednotlivých městských částí mezi sebou), nikoliv pouze cyklotrasy, • páteřní cyklostezky tam, kde jejich realizaci brání chybějící veřejný pozemek, byly vymezeny jako veřejně prospěšné stavby, • u klíčových železničních stanic a konečných tramvaje (například žel. stanice a zastávky Brno hl.n., Slatina, Chrlice, Starý Lískovec, Řečkovice a Královo Pole, konečné tramvaje Obřany, Líšeň - Holzova, Kamechy, Bosonohy, Přízřenice) byla stanovena podmínka vybudování kapacitních míst a zařízení k bezpečnému odkládání jízdních kol (bike and ride) a tam, kde jejich realizaci brání chybějící veřejný pozemek, byly vymezeny jako veřejně prospěšné stavby. 	2

5

Připomínka	Veřejný prostor V zájmu zvýšení využitelnosti veřejných prostranství pro pěší, cyklisty i zeleň by měl ÚPmB u novostaveb stanovit povinnost umístění odstavných stání mimo veřejná prostranství (tj. stání pro odstavení vozidla v době, kdy se nepoužívá). V oblastech s dobrou dostupností veřejnou dopravou je pak potřeba přizpůsobit minimální počet odstavných a parkovacích stání. Navrhují proto, aby v kap. 4.1 Dopravní infrastruktura bylo stanoveno, že: <ul style="list-style-type: none">• odstavná stání se v zastavitelných plochách a v případě novostaveb ve stabilizovaných plochách zřizují mimo veřejná prostranství a s výjimkou rodinných domů v podzemních podlažích budov,• v místech dobré dostupnosti kolejové dopravy pěší docházkou (ve vzdálenosti do 150 metrů) se součinitel vlivu stupně automobilizace redukuje na poloviční hodnotu součinitele příslušného pásma.
-------------------	---

5

Ochrana zeleně

Návrh ÚPmB vágně a nedostatečně stanovuje zastoupení zeleně v různých funkčních typech ploch. Také oslabuje ochranu malých, ale významných ploch zeleně ve stabilizovaných plochách tím, že je absorbuje do jiných funkčních typů ploch. Návrh ÚPmB nezajišťuje dostatečnou ochranu přírodně cenných území, ani dostatečné vytváření prostoru pro zeleň v nové zástavbě, a to včetně ochrany nových ploch k bydlení před zátěží ze sousedních ploch výroby a skladování.

Navrhují proto, aby:

- územní plán definoval koeficient zeleně (KZ), a to následovně:

Koeficient zeleně (KZ) udává poměr nezpevněné plochy osázené vegetací a umožňující vsakování dešťové vody na terénu vůči ploše pozemku. KZ je závazný jak pro disponibilní pozemek pro stavební záměr, tak pro celou jednotlivou funkční plochu. Do koeficientu lze jako nezpevněnou plochu osázenou vegetací náhradním způsobem započítat:

- $\frac{1}{3}$ plochy osazených a funkčních vegetačních střeš o mocnosti souvrství do 0,3 m,
- $\frac{1}{2}$ plochy osazených a funkčních vegetačních střeš o mocnosti souvrství nad 0,3 m,
- 80 % plochy osazených a funkčních vegetačních střeš o mocnosti souvrství nad 1 m,
- plochu povrchu umožňujícího plnohodnotné vsakování okolo vzrostlých stromů ve zpevněných plochách (mříž, půda, půda s mulčem; nikoli dlažba atp.),
- 5 m² za každý strom ve zpevněné ploše s malou korunou (druh/kultivar s celkovou výškou do 8 m v dospělosti) a dostatečným objemem prokořenitelného prostoru,
- 20 m² za každý strom ve zpevněné ploše se střední korunou (druh/kultivar s celkovou výškou do 15 m v dospělosti) a dostatečným objemem prokořenitelného prostoru,
- 40 m² za každý strom ve zpevněné ploše s velkou korunou (druh/kultivar s celkovou výškou nad 15 m v dospělosti) a dostatečným objemem prokořenitelného prostoru,
- 5 m² za každý běžný metr fasád upravených a využitých pro pnutí popínavých dřevin nebo treláží či pergol na ozeleněných střeších při zajištění dostatečného prokořenitelného prostoru pro dané dřeviny.

Náhradním způsobem je možné započtením nahradit pouze:

- $\frac{1}{4}$ požadované plochy KZ v případě samostatně stojících rodinných domů,
- $\frac{1}{2}$ požadované plochy KZ u ostatních staveb,
- celou požadovanou plochu pouze výjimečně ve stávající kompaktní blokové zástavbě ve stabilizovaných plochách tam, kde jiným způsobem prokazatelně není možné dosáhnout existujícího urbanistického charakteru (např. v zástavbě nároží bloků a v případě nerovnoměrné parcelace)

- koeficient zeleně byl pro jednotlivé struktury zástavby stanoven následovně:

- kompaktní: 0,3 pro stabilizované plochy a 0,5 pro zastavitelné plochy
- volná: 0,6
- rezidenční nízkopodlažní: 0,5
- areálová: 0,4
- omezená: 0,8
- plochy bez zástavby: 0,9

- plochy nad 2 000 m², které byly definovány územním plánem z r. 1994 jako plochy zeleně (ZP či ZO) a které jsou v Návrhu ÚPmB součástí jiných typů ploch, byly vymezeny jako samostatné plochy městské zeleně (Z); jedná se např. o plochy kolem Komenského nám. (Červeného kostela), alej na tř. Kpt. Jaroše, vnitroblok u mateřské školy Chodská 15 a

desítky dalších zelených plácků, parčíků či vnitrobloků,

- byly v hlavním výkresu vymezeny plochy přírodní se způsobem využití podle § 16 vyhlášky č. 501/2006 Sb., o obecných požadavcích na využívání území, zejména biocentra, zvláště chráněná území, evropsky významné lokality a registrované významné krajinné prvky, a tím byla zajištěna jejich ochrana,

- v kartách lokalit, kde sousedí plochy pro výrobu (E - plochy lehké výroby, P - plochy výroby a skladování) a plochy pro bydlení (B - plochy bydlení, C - plochy smíšené obytné), byla doplněna podmínka předchozí či souběžné realizace pásu izolační zeleně (vzrostlé zeleně o pásu šířky min. 10 m nebo rozloze min. 20 % rozlohy plochy výroby) podél sousedících hranic těchto ploch,

- v obecných zásadách technické infrastruktury bylo stanoveno, že při návrhu tras technické infrastruktury budou sítě sdružovány do koridorů pro dosažení účelného prostorového uspořádání a vytvoření prostoru pro realizaci modrozelené infrastruktury v uličním profilu; a dále, že v územích, která nejsou v současné době plynifikována, mají ostatní vedení a prvky modrozelené infrastruktury prioritu před budováním nového nízkotlakého rozvodu plynu.

3

Připomínka

Hospodaření s dešťovou vodou

Vsakováním dešťové vody všude tam, kde to je možné, můžeme docílit zdravějšího vodního režimu a zmenšení efektu tepelného ostrova.

Navrhuji proto, aby:

- do obecných zásad odkanalizování bylo doplněno, že veškeré zastavitelné plochy a plochy přestaveb budou odkanalizovány oddílným systémem kanalizace a bude na nich důsledně vyžadováno hospodaření se srážkovými vodami následovně: srážkové vody budou buď zadržovány s následným sekundárním využitím anebo vsakovány na vlastním pozemku stavby nebo v jejím okolí; pouze pokud to podloží prokazatelně neumožňuje, mohou být dešťové vody vypouštěny do vodoteče nebo dešťové kanalizace, přičemž v těchto případech budou před vypouštěním brzděny v retenčních nádržích. Srážkové vody z veškerých zpevněných ploch veřejných prostranství budou vsakovány, pouze pokud to podloží prokazatelně neumožňuje, mohou být vypouštěny do vodoteče nebo dešťové kanalizace, přičemž v těchto případech budou před vypouštěním brzděny v retenčních nádržích.

3

V dne

Podpis

Vyplněný formulář zašlete na níže uvedenou adresu:

Magistrát města Brna, Odbor územního plánování a rozvoje, Kounicova 67, 601 67 Brno

MMB/0234177/2020

Připomínka č.1

Vyhodnocení připomínky:

Podatel požaduje, aby v plochách bydlení, smíšených obytných a komerční vybavenosti byla omezena velikost prodejní plochy na 400 m² a počet parkovacích míst na 10 stání. Při realizaci integrovaného parkování do 30 stání pak v rámci patrových objektů v plochách komerční vybavenosti a v plochách smíšených obytných podmíněn připustit až 1 000 m² prodejní plochy. V plochách veřejné vybavenosti, výroby a skladování a lehké výroby podmíněně připustit 200 m² prodejní plochy, pokud není maloobchod realizován v samostatném objektu. Mezi docházkovou vzdáleností maloobchodu a maximální velikostí prodejní plochy maloobchodu nelze spatřovat příčinnou souvislost. Stanovení maximální velikosti prodejní plochy nepředurčuje vzdálenost mezi jednotlivými prodejny. Snížení maximální velikosti prodejní plochy nezaručuje zlepšení časové dostupnosti maloobchodu. Pro dostupnost maloobchodu je proto podstatnější adekvátní rozmístění ploch s rozdílným způsobem využití, které umístění maloobchodu umožňují. Stanovení dané maximální velikosti prodejních ploch (a případné stanovení podmínek pro jejich umístění) je věcí odborného posouzení zpracovatele návrhu územního plánu, které vychází z reálií a odborné úvahy (viz např. plochy C). Obecně lze konstatovat, že požadavek na vyloučení maloobchodu s prodejní plochou větších než 400 resp. 1000 m² plochy nepřiměřeně zhoršuje podmínky pro vyváženou a rozmanitou síť maloobchodu, a to zejména pro ty skupiny zákazníků s rozdílnými vzorci nákupního chování, které prodejny většího plošného formátu preferují, což je v konečném důsledku v rozporu s koncepcí krátkých vzdáleností, na kterou je poukazováno. Požadavek na přísné omezení prodejní plochy nepřiměřeně snižuje potenciál k tomu určených ploch, tj. zejména ploch obytně smíšených (C) a ploch komerční vybavenosti (W). V neposlední řadě je také nutné nastavením regulativů sledovat požadavek zadání územního plánu na vytvoření široké škály možností a forem komerce v rovnoměrném zastoupení na území města.

Při hodnocení přísnosti regulativu určujícího maximální velikost prodejních ploch je nutné mít na zřeteli také ustanovení návrhu územního plánu, které stanoví, že „prodejní plochou se rozumí hrubá podlažní plocha maloobchodního zařízení, kde při prodeji zboží dochází ke kontaktu se zákazníkem (nikoli tedy sklady, komunikace, související administrativní plochy ani nezbytná příslušenství). Maloobchodním zařízením se pak v tomto kontextu rozumí jedna prodejna nebo soubor všech prodejen v rámci jednoho záměru nebo v rámci jednoho funkčně propojeného celku, popř. jako součást též plocha vně prodejny, navazující na budovu a sloužící k výše popsanému způsobu využití.“ Z výše uvedeného plyne, že je-li v rámci jednoho objektu umístováno více prodejních jednotek, jejich prodejní plochy se počítají. Nastavení regulativu příliš přísně by proto mělo za následek nemožnost umístění více (i relativně malých prodejních jednotek) v rámci jednoho záměru.

K připomínce lze také uvést, že počty parkovacích míst a stání jsou dány příslušnými předpisy a normami. Územnímu plánu nepřísluší jejich rozsah stanovovat. Jedná se o podrobnost nad rámec územního plánu.

U jednotlivých ploch s rozdílným způsobem využití lze, kromě výše uvedeného, doplnit následující:

V plochách smíšených obytných (C) je stanovena maximální velikost prodejní plochy 1 500 m². Stanovení této hranice je řádně odůvodněno v Odůvodnění pro první veřejné projednání (str. 259), a to následovně: „Využití pro maloobchod v hlavním využití je omezeno prodejní plochou do 1500 m²; při projednání konceptu byla uvedena prodejní plocha do 1000 m². Při změně velikosti výměry vycházel zpracovatel z nedávno provedeného průzkumu maloobchodního prodeje a z vlastního šetření prodejních ploch největších maloobchodních řetězců (zejména supermarketů a diskontní prodejny), ze kterých je zřejmé, že průměrná

velikost standardních typických prodejen maloobchodu se sice v průměru pohybuje v rozmezí 800-1200 m², ovšem v hustě obydlených oblastech prodejny klasických maloobchodních řetězců dosahují prodejní plochy 1500 m². Údaj byl tedy změněn v souladu se zjištěními z reality. "Maloobchod nad 1500 m² (avšak do 5000 m²) prodejní plochy lze realizovat pouze v patrových objektech při současném integrování parkování v objektu a jiné využití, pokud je zachována polyfunkčnost v ploše a využití je slučitelné s využitím navazujícího území.

V návrhu ÚPmB také byla stanovena na základě průzkumu zpracovatele maximální přípustná prodejní plocha maloobchodu 1 500 m² v plochách bydlení (B). Při projednávání návrhu ÚPmB projevila veřejnost obavu z neúměrně rozsáhlých prodejen při nevhodné lokalizaci. Tvůrci územního plánu námitkám vyšli vstříc, s tím, že prodejní plocha bude snížena na 1 000 m² a pro větší prodejnu (do 1500 m²) je třeba doložit vhodnost situačního řešení podle okolností v území. Pro ověření stanoveného údaje lze použít řetězce Lidl, Albert, Billa a Penny typu supermarket, jejichž průměrná prodejní plocha je asi 900 m² (rozptyl velikosti jednotlivých prodejen je přitom ovšem značný, pohybuje se od 500 m² až po 2 000 m²). Prodejní plocha tvoří velkou většinu (odborným odhadem cca 80 %), celkové výměry objektu. Stanovená velikost 1 000 m² prodejní plochy tak odpovídá běžným supermarketům výše uvedených řetězců, neznemožňuje tedy realizaci běžného občanského vybavení v území; větší provozovny je pak třeba prověřit podle okolností v území. Připomínce je tedy v tomto bodě částečně vyhověno.

Pro plochy komerční (W) lze uvést, že pokud by byla snížena velikost prodejní plochy na velikost uvedenou v podání (tj. 400 resp. 1000 m²), nesplňovala by tyto podmínky řada z již existujících maloobchodních prodejen, které tvoří základ maloobchodní sítě, nacházejících se ve stabilizovaných plochách. Plochy komerční vybavenosti by při restriktivním stanovení maximální velikosti prodejní plochy nemohly plnit svoji předpokládanou funkci.

V podmínkách využití plochy veřejné vybavenosti (V) není maloobchod výslovně uveden. Lze jej však řadit mezi přípustné využití, které je definováno jako „využití související, podmiňující nebo využití sloužící záměrům hlavnímu využití“. Z tohoto lze vyvozovat, že případné maloobchodní využití, ačkoliv není jeho rozsah vyjádřen plošně, musí být pouze takového rozsahu, který odpovídá potřebám daného hlavního využití. Pro úplnost lze uvést, že v ploše veřejné vybavenosti (V) je taktéž možné, avšak až po naplnění hlavní funkce, umístit jiné funkční využití.

V plochách lehké výroby (E) odůvodnění výslovně stanovuje, že „regulativ směřuje k zachování smyslu uvedených ploch: plochy by měly mít charakter primárně produkční a skladovací a neměly by být vytěžovány pro čistě maloobchodní záměry. Ilustrativně popsáno, např. běžná provozovna typizovaného maloobchodu (Lidl, Billa, Albert apod.) by zde neměla být samostatně přípustná, zatímco např. sklad sanitárního zařízení a obkládacích materiálů ve spojení s prodejnou či předváděcími místnostmi pro zákazníky typově odpovídá záměrům plochy E.“ Jedná o specifický druh prodeje, u kterého se nepředpokládá, že bude vytvářet síť základní dostupnosti maloobchodu. Vzhledem k charakteru plochy, omezování velikosti prodejní plochy není vhodným nástrojem regulace.

Plochy výroby a skladování (P) nejsou určeny pro klasický maloobchodní prodej. Vzhledem k charakteru plochy, omezování velikosti prodejní plochy není vhodným nástrojem regulace.

Připomínka č.2

Vyhodnocení připomínky:

V rámci podání je uveden názor podatele, že návrh ÚPmB nevyužívá dostatečně možnosti usnadnění výstavby cyklistické infrastruktury, požaduje vymezení „klíčových cyklostezek“ jako veřejně prospěšné stavby a definoval místa pro bezpečné parkování kol na „klíčových přestupních uzlech“.

Úkolem územního plánu je vytvářet územní podmínky pro možnost umístění záměrů, nikoliv zajistit „bezproblémovou“ realizaci všech záměrů a znát podrobné technické provedení jednotlivých úseků. Obecně územní plán stanovuje základní koncepci rozvoje území obce, ochrany jeho hodnot, jeho plošného a prostorového uspořádání, uspořádání krajiny a koncepci veřejné infrastruktury a stanovuje podmínky pro využití území. Nový Územní plán města Brna (ÚPmB) pracuje s méně podrobným měřítkem hlavního výkresu 1:10 000, než tomu je u současného (1:5000).

K požadavku na zařazení cyklistické dopravy do hlavního využití ploch dopravní infrastruktury uvádíme:

Pro dokladování transparentnosti procesu vyhodnocení podání je uvedeno také mezitimní vyhodnocení připomínky z r. 2020:

Požadavku nebylo v roce 2020 vyhověno, protože: „V rámci stanovení podmínek využití ploch v kap. 6.2. a kap. 6.3.3.10 závazné textové části je umožněno umístění cyklistické infrastruktury ve všech plochách s rozdílným způsobem využití, přičemž v plochách dopravní infrastruktury D je jejich umístění přípustné.

Požadavek na zařazení pěší a cyklistické dopravy do hlavního využití ploch dopravní infrastruktury D, jehož součástí jsou především komunikace vyššího dopravního významu tvořící páteř základního komunikačního systému, neodpovídá charakteru a způsobu vymezení ploch s rozdílným způsobem využití. Toto je primárně umožněno v plochách veřejných prostranství, které slouží obsluze ploch dopravní a technickou infrastrukturou za současného umožnění průchodu a pohybu obyvatel, tedy v rámci této plochy s rozdílným způsobem využití je cyklistická infrastruktura součástí hlavního využití.

Jelikož však v rámci stanoviska dotčeného orgánu byla uplatněna podmínka k vedení cyklistické dopravy v souběhu s komunikacemi, bude v této souvislosti zpřesněna a doplněna výroková část i odůvodnění návrhu řešení. V této souvislosti je možné prověřit případnou úpravu znění podmínek využití ploch s rozdílným způsobem využití.“

Konečné vyhodnocení připomínky se vztahuje k výslednému řešení Návrhu nového ÚPmB: V rámci zpřesnění kap. 4.1 Dopravní infrastruktura a stanovení podmínek využití ploch v kap. 6.2. a kap. 6.3.3.10 závazné textové části je umožněno umístění pěší a cyklistické infrastruktury ve všech plochách s rozdílným způsobem využití, přičemž v plochách dopravní infrastruktury D je jejich umístění přípustné i jako hlavní využití.

Tímto je požadavek zohledněn.

Další jednotlivě uvedené požadavky jsou nad rámec podrobnosti zpracování územního plánu a níže uvádíme:

Ke stanovení podmínky povinné segregace pěší a cyklistické dopravy podél sběrných komunikací a zahájení výstavby až po dobudování propojení lokality se všemi sousedními městskými částmi samostatnými stezkami a chodníky uvádíme, že je tímto již předjímano konkrétní technické řešení vlastní realizace, aniž by byla ve všech skutečnostech známa reálná možnost v území, a ne vždy je možné z hlediska různých omezení a limitů tyto podmínky naplnit. Současně jakýkoliv záměr musí splňovat platné právní předpisy a normy.

V rámci územního plánu jsou vytvářeny územní podmínky pro možnost vedení v rámci ploch nebo koridorů. To, jakým způsobem bude možné uliční prostor uspořádat, případně propojení trasovat je předmětem dalších podrobnějších stupňů projektové dokumentace a podmínek vlastníka komunikace. Podrobnost měřítka zpracování výkresu 2.2 Souhrnný výkres dopravy neumožňuje grafické zobrazení požadavku zobrazení oddělených koridorů cyklistických a pěších tras.

Z tohoto důvodu nelze této podmínce z hlediska podrobnosti zpracování územně plánovací dokumentace vyhovět.

Z hlediska požadavku na zakreslení dalších cyklotras uvádíme, že v rámci cyklistické dopravy byl zvolen obecnější přístup.

Ve výkresu 2.2. Souhrnný výkres dopravy jsou vyznačeny „vybrané samostatné cyklotrasy“, kterými jsou zpřesněny záměry ze Zásad územního rozvoje Jihomoravského kraje. Ve výkresu odůvodnění O.6 Cyklistická doprava – schéma jsou k výše uvedenému jevu navíc vyznačeny

„vybrané pouliční cyklotrasy“, které naznačují možná vybraná propojení území města, která však již nejsou závazná a je možné je operativně upravovat nebo dále doplňovat.

Grafické předurčení cyklotras by se v rámci přípravy záměrů mohlo ukázat jako omezující v případě potřeby úpravy vedení trasy; odlišné řešení by mohlo vést ke změně územního plánu a tím neúměrnému prodloužení přípravy záměrů.

Z dlouhodobých zkušeností se toto ukázalo jako nevhodné a z tohoto důvodu bylo přistoupeno k vymezení koridorů zajišťujících návaznost na koridory dle textové části nadřazené územně plánovací dokumentace (Zásad územního rozvoje Jihomoravského kraje), které jsou územním plánem zpřesněny. Všem ostatním trasám je obecně umožněno jejich umístění ve všech plochách s rozdílným způsobem využití v rámci obecných podmínek využití území. Z tohoto důvodu nelze požadavku vyhovět.

Z hlediska požadavku vymezení „páteřních“ cyklistických stezek jako veřejně prospěšné stavby je nutno uvést, že nám v současné době není znám komplexní průběh všech cyklotras a cyklostezek na správním území města a z tohoto důvodu není možné vymezit přesný průmět všech záměrů. Současně byl z hlediska přípravy zvolen obecnější přístup, aby jakýkoliv nový záměr nevyžadoval změnu územního plánu. Z tohoto důvodu nelze požadavku vyhovět.

Pokud se jedná o požadavek na vybudování kapacitních míst a zařízení k bezpečnému odkládání kol u „klíčových železničních stanic a konečných tramvají“ či parkoviště pro kola, jedná se o záměry nad podrobnost územního plánu, jejich umístění je obecně přípustné v rámci doplňujícího nebo souvisejícího využití ve všech plochách s rozdílným způsobem využití a není nutné pro ně předjímat umístění a vymezení, potažmo vymezovat plochu jako veřejně prospěšnou stavbu. Pokud není znám konkrétní projekt, nelze s přesností stanovit dotčené pozemky, a tedy i vymezit jako veřejně prospěšné stavby. Z tohoto důvodu nelze požadavku vyhovět.

Připomínka č.3

Vyhodnocení připomínky:

V závazné části ÚPmB je uvedeno, že veškeré zastavitelné plochy a plochy přestaveb budou odkanalizovány oddílným systémem kanalizace a bude na nich důsledně vyžadováno hospodaření se srážkovými vodami. Tento požadavek již ukládá v současné době platná legislativa - zákon o vodách (254/2001 Sb.) a vyhl. 501/2006 Sb. (§ 20, odst. 5c). Dále je kladen důraz na tzv. modrozelenou infrastrukturu, která má zlepšit i mikroklimatické podmínky ve městě.

Připomínka č.4

Vyhodnocení připomínky:

- Zastoupení zeleně v různých typech ploch

Zastoupení zeleně v plochách s rozdílným způsobem využití je v návrhu nového ÚPmB řešeno stanovením povinného minimálního plošného zastoupení zeleně na rostlém terénu v plochách bydlení, v plochách smíšených obytných, v plochách rekreace, a v plochách zahrádek pro disponibilní pozemky stavebního záměru a pro plochu současně (od podmínky splnit zastoupení současně i pro funkční plochu bude upuštěno).

Pořizovatel bude také požadovat stanovit toto zastoupení v podmínkách využití území i pro plochu komerční vybavenosti - W. V případě ploch výroby a skladování (P) a lehké výroby (E) bude požadavek na minimální zastoupení zeleně doplněn do karet rozvojových lokalit těchto ploch.

Vámi navrhované řešení koeficientů zeleně se nejeví účelné z následujících důvodů:

Územní plán má stanovit základní koncepci rozvoje území obce, ochranu jeho hodnot, jeho plošného a prostorového uspořádání (tj. urbanistickou koncepci), uspořádání krajiny a koncepci veřejné infrastruktury, vymezit zastavěné území, plochy a koridory, zejména zastavitelné plochy a plochy přestavby, veřejně prospěšné stavby a veřejně prospěšná opatření a územní rezervy. A stanovit podmínky pro využívání těchto ploch a koridorů. Posláním územních plánů je stanovit pravidla udržitelného rozvoje a využívání území, nikoliv regulace jednotlivých pozemků. Územní plán nesmí obsahovat podrobnosti náležejícím svým

obsahem regulačního plánu nebo územním rozhodnutím. Lze pořídit územní plán s těmito regulačními prvky, ale tato skutečnost musí být v rozhodnutí zastupitelstva o pořízení nebo zadání územního plánu výslovně uvedena.

Regulace v podrobnosti na jednotlivé druhy vegetačních prvků, kultivar, či materiálové provedení povrchů jednotlivých vegetačních prvků není v podrobnosti, která náleží územnímu plánu. Problematické se jeví aplikování tohoto principu v praxi, při posuzování záměru při vydání závazného stanoviska orgánu územního plánování a také následný monitoring těchto podmínek.

Návrh nového územního plánu navrhuje odlišnou koncepci, která však také stanovuje podíl nezastavěné plochy ve vztahu k celkové ploše pozemku, rostlého terénu umožňující vsak dešťové vody. Minimální plošné zastoupení zeleně na terénu není nutné dodržet pouze v odůvodněných případech.

Pořizovatel však udělí pokyn problematiku stanovení minimálního plošného zastoupení zeleně prověřit a upravit.

- Ochrana zeleně v jiných plochách s RZV

Z důvodů zvoleného měřítka výkresů a podrobnosti Územního plánu byla stanovena minimální velikost plochy RZV na 0,5 ha (5 000 m²) a v níže definovaných případech na 0,2 ha (2 000 m²) v souladu s ustanovením § 3 odst. 1 vyhlášky č. 501/2006 Sb. Ve výjimečných případech, pokud si to vymezení a koncepce Územního plánu vyžaduje, jsou zobrazované plochy RZV menší. Takto zvolená velikost ploch RZV vychází z principu koncepce a měřítka výkresů, kde kresba nemůže zachycovat nepřiměřený detail. Pokud existují pozemky stejného účelu využití, ale tvoří plochu podměrečnou, tj. menší než 0,5 ha, jsou zpravidla agregovány do jiných ploch RZV s jiným využitím. Tato skutečnost vychází také z projednaného konceptu územního plánu. V textové části odůvodnění je uvedeno, že plochami, které jsou vymezené ve velikosti 0,2-0,5 ha jsou plochy městské a krajinné zeleně, zvláště pak pro plochy městské zeleně uvedené ve Vyhlášce o zeleni města Brna (Nejvýznamnější plochy městské zeleně).

Pořizovatel je názoru, že vzhledem k výše uvedenému je agregovaná zeleň v rámci jiných ploch nedostatečně chráněna ve vztahu k umístování záměrů, udělí tedy pokyn doplnit obecný regulativ, který tuto skutečnost ošetří. Dále jsou uděleny pokyny na základě připomínek a námitek k návrhu ÚPmB konkrétní plochy zeleně z aktuálně platného ÚPmB vymezit, pokud budou graficky čitelné v měřítku hlavního výkresu.

- Vymezení ploch přírodních

Hlavní výkres návrhu nového územního plánu obsahuje grafické vyznačení prvků systému ÚSES (biokoridory a biocentra) a současně také vymezené plochy přírodní (plochy lesní a plochy krajinné zeleně).

Zvláště chráněná území, Evropsky významné lokality a registrované významné krajinné prvky jsou pro potřeby územního plánování obsaženy jako limit využití území (od poskytovatelů údajů) v územně analytických podkladech. Jejich přímá ochrana vyplývá z jiné legislativy, především zákona č. 114/1992 Sb. o ochraně přírody a krajiny. Nebudou tedy závazně vymezeny v hlavním výkrese, ale obsaženy jsou ve výkrese koordinačním (M1:10 000, grafická část odůvodnění).

- Předepsání izolační zeleně

V dokumentu Vyhodnocení vlivu na udržitelný rozvoj území je v kapitole A.VII.12 Kumulativní a synergické vlivy uvedeno:

V této souvislosti nebylo identifikováno synergické resp. kumulativní spolupůsobení vymezených rozvojových zón s územním soustředěním ploch výroby vůči plochám bydlení v souvisejícím území z důvodů vhodného zasazení ploch průmyslu v jednotlivých případech z hlediska vzdáleností k chráněným objektům, možnostem dopravního napojení ploch výroby a vhodného členění funkcí v území umožňujícího odclonění rezidenčních zón od zón výrobních plochami s možnostmi umístění jiné než rezidenční zástavby např. plochy smíšené, veřejná prostranství, izolační zeleň nebo občanská vybavenost. Zároveň návrh ÚP stanovuje regulativy využití ploch průmyslové výroby a lehké výroby tak, aby tyto nepredisponovaly negativní vliv působící na vlastní vymezenou plochu. Umístované záměry je třeba prověřit jednotlivě v rámci navazujících fází projektové přípravy.

Pořizovatel doporučí řešit problematiku izolační zeleně na rozhraní případných možných konfliktních hranicích ploch v rámci jednotlivých karet rozvojových lokalit a zpracovat následující cílená opatření:

Při zastavování ploch výroby v návaznosti na volnou krajinu je třeba dbát na vhodné zapojení ploch do krajiny prostřednictvím pásů izolační zeleně na rozhraní zastavitelného území a volné krajiny.

- Modrozelená infrastruktura

Všechna vedení technické infrastruktury a prvků modrozelené infrastruktury jako součást veřejně prospěšné infrastruktury jsou z hlediska jejich prostorové koordinace rovnocenná. Tomuto požadavku tedy nelze vyhovět. V kapitole 4.2 Technická infrastruktura (závazné textové části) je uvedeno, že v zastavěném území města se síť technické infrastruktury zpravidla umísťují do společných tras nebo do souběhu se stávajícími trasami technické a dopravní infrastruktury. Ve veřejných prostranstvích je nutné koordinovat všechny prvky zde umísťované. Důležitým hlediskem při posuzování priorit jednotlivých součástí veřejných prostranství při jejich koordinaci je celkový pohled na provoz a fungování města. Při návrhu tras technické infrastruktury je důležité sdružování sítí do koridorů a jejich účelné prostorové uspořádání.

Pro všechny navržené trasy technické infrastruktury je závazné jejich směrové vedení. Upřesnění tras, polohy objektů a zařízení, určení místa napojení, způsobu technického provedení a vedení přípojných tras bude provedeno při zpracování podrobnější územně plánovací nebo projektové dokumentace, a to za podmínek obecně závazných právních předpisů.

Připomínka č.5

Vyhodnocení připomínky:

Řešení dopravy v klidu v návrhu územního plánu vychází z příslušných právních předpisů (viz kap. 5.8.1.1. textové části odůvodnění). Vyhláška č. 501/2006 Sb., provádějící stavební zákon stanoví, že pro každou stavbu je nutno vybudovat parkovací a odstavná stání v počtu dle ČSN 73 6110, kap. 14.1). která stanoví vzorec, do něž jako významný (ovšem nikoli jediný) parametr vstupuje součinitel vlivu stupně automobilizace, přičemž tento má být dle ČSN 73 6110 převzat z územně plánovací dokumentace. Tento územní plán tedy cílový koeficient vlivu stupně automobilizace stanoví, a to rozdílně podle části města, kdy nižší hodnota (tedy nižší požadovaný minimální počet parkovacích a odstavných stání) je stanovena pro lokality uvnitř Velkého městského okruhu s nežádoucím zavlékáním vyššího počtu automobilů. Tři pásma uvnitř VMO jsou zvolena z potřeby odlišit zvláštní charakter historického jádra města a zmenšit rozdíl koeficientu na administrativně určené hranici. Hranice pásem jsou určeny dle možností významnou ulicí, resp. komunikací, v případě její absence zelenými plochami oddělovacími části města. Zásadně hranice nevede plochami pro výstavbu budov, a to pro zamezení sporů při přesahu stavebního záměru do více pásem. Stávající ČSN 73 6110 stanoví, že ve výpočtu se jako nejmenší hodnota součinitel vlivu stupně automobilizace použije 1,0 (400 aut na 1000 obyvatel) – toto spodní omezení nelze s ohledem na aktuální trendy v náhledu na parkování považovat za dlouhodobě udržitelné a lze předpokládat, že bude v blízké době výrazně sníženo.

MAGISTRÁT MĚSTA BRNA
ODBOR ÚZEMNÍHO PLÁNOVÁNÍ
A ROZVOJE

mmb1es7738bdf7

PODÁNÍ K NÁVRHU

Návrh Územního plánu města Brna

Podatel	
Typ subjektu:	Fyzická osoba
Příjmení, jméno:	[redacted] Datum narození: [redacted]
Adresa / sídlo:	[redacted]
Kontakt:	Email: [redacted] Telefon: [redacted]

Připomínka	<p>Dostupné malé obchody</p> <p>Návrh ÚPmB obsahuje začlenění maloobchodu do většiny stavebních ploch, zároveň maloobchod nedostatečně reguluje a v rozporu s deklarovanou koncepcí nepodporuje rozptýlenou síť dobře dostupných maloobchodů jako součást města krátkých vzdáleností. Navrhují proto, aby:</p> <ul style="list-style-type: none"> • využití pro maloobchod v plochách pro bydlení (B), smíšených obytných (C) a v plochách komerční vybavenosti (W) bylo omezeno prodejní plochou do 400 m² a počtem parkovacích stání do 10, • využití pro maloobchod v plochách smíšených obytných (C) a plochách komerční vybavenosti (W) bylo do 1.000 m² prodejní plochy a bylo podmíněno realizací v patrových objektech s polyfunkčním využitím a při současném integrování parkování o max. 30 parkovacích stáních, • využití pro maloobchod v plochách veřejné vybavenosti (V), plochách výroby a skladování (P) a plochách lehké výroby (E) bylo podmíněně přípustné do 200 m² prodejní plochy, pokud není realizován v samostatném objektu.
------------	---

Připomínka	<p>Podpora pěší a cyklo dopravy</p> <p>ÚPmB nevyužívá dostatečně možnosti usnadnění výstavby cyklistické infrastruktury, a to mj. tím, že by požadoval napojení rozvojových lokalit na síť komunikací pro nemotorovou dopravu, klíčové cyklostezky vymezil jako veřejně prospěšné stavby či definoval místa a zařízení k bezpečnému parkování kol na klíčových přestupních uzlech. Navrhují proto, aby:</p> <ul style="list-style-type: none"> • hlavním využitím ploch dopravní infrastruktury (D) bylo i využití pro pěší a cyklistickou dopravu, • povinnou součástí navrhovaných pozemních komunikací definovaných jako sběrné byly stavebně oddělené koridory zvláště pro cyklistickou dopravu a pěší dopravu, • všechny lokality s počtem reálných nebo očekávaných uživatelů nad 1.500 osob obsahovaly v kartě lokality podmínku stanovující, že výstavbu v lokalitě je možné zahájit až po vybudování dopravního propojení lokality se všemi sousedícími městskými částmi samostatnými cyklostezkami a chodníky, a to stavebně oddělenými od motorové dopravy a vedenými ve směrově i výškově nepřímější stopě, • grafická část ÚPmB 2.2 Souhrnný výkres dopravy obsahovala také síť páteřních cyklostezek (zejména těch sloužících k propojení jednotlivých městských částí s centrem města nebo jednotlivých městských částí mezi sebou), nikoliv pouze cyklotrasy, • páteřní cyklostezky tam, kde jejich realizaci brání chybějící veřejný pozemek, byly vymezeny jako veřejně prospěšné stavby, • u klíčových železničních stanic a konečných tramvaje (například žel. stanice a zastávky Brno hl.n., Slatina, Chrlice, Starý Lískovec, Řečkovice a Královo Pole, konečné tramvaje Obřany, Líšeň - Holzova, Kamechy, Bosonohy, Přízřenice) byla stanovena podmínka vybudování kapacitních míst a zařízení k bezpečnému odkládání jízdních kol (bike and ride) a tam, kde jejich realizaci brání chybějící veřejný pozemek, byly vymezeny jako veřejně prospěšné stavby.
------------	--

5

Připomínka

Veřejný prostor

V zájmu zvýšení využitelnosti veřejných prostranství pro pěší, cyklisty i zeleň by měl ÚPmB u novostaveb stanovit povinnost umístění odstavných stání mimo veřejná prostranství (tj. stání pro odstavení vozidla v době, kdy se nepoužívá). V oblastech s dobrou dostupností veřejnou dopravou je pak potřeba přizpůsobit minimální počet odstavných a parkovacích stání.

Navrhuji proto, aby v kap. 4.1 Dopravní infrastruktura bylo stanoveno, že:

- odstavná stání se v zastavitelných plochách a v případě novostaveb ve stabilizovaných plochách zřizují mimo veřejná prostranství a s výjimkou rodinných domů v podzemních podlažích budov,
- v místech dobré dostupnosti kolejové dopravy pěší docházkou (ve vzdálenosti do 150 metrů) se součinitel vlivu stupně automobilizace redukuje na poloviční hodnotu součinitele příslušného pásma.

5

Připomínka

Ochrana zeleně

Návrh ÚPmB vágně a nedostatečně stanovuje zastoupení zeleně v různých funkčních typech ploch. Také oslabuje ochranu malých, ale významných ploch zeleně ve stabilizovaných plochách tím, že je absorbuje do jiných funkčních typů ploch. Návrh ÚPmB nezajišťuje dostatečnou ochranu přírodně cenných území, ani dostatečné vytváření prostoru pro zeleň v nové zástavbě, a to včetně ochrany nových ploch k bydlení před zátěží ze sousedních ploch výroby a skladování.

Navrhují proto, aby:

- územní plán definoval koeficient zeleně (KZ), a to následovně:

Koeficient zeleně (KZ) udává poměr nezpevněné plochy osázené vegetací a umožňující vsakování dešťové vody na terénu vůči ploše pozemku. KZ je závazný jak pro disponibilní pozemek pro stavební záměr, tak pro celou jednotlivou funkční plochu. Do koeficientu lze jako nezpevněnou plochu osázenou vegetací náhradním způsobem započítat:

- 1/3 plochy osazených a funkčních vegetačních střech o mocnosti souvrství do 0,3 m,
- 1/2 plochy osazených a funkčních vegetačních střech o mocnosti souvrství nad 0,3 m,
- 80 % plochy osazených a funkčních vegetačních střech o mocnosti souvrství nad 1 m,
- plochu povrchu umožňujícího plnohodnotné vsakování okolo vzrostlých stromů ve zpevněných plochách (mříž, půda, půda s mulčem; nikoli dlažba atp.),
- 5 m² za každý strom ve zpevněné ploše s malou korunou (druh/kultivar s celkovou výškou do 8 m v dospělosti) a dostatečným objemem prokořenitelného prostoru,
- 20 m² za každý strom ve zpevněné ploše se střední korunou (druh/kultivar s celkovou výškou do 15 m v dospělosti) a dostatečným objemem prokořenitelného prostoru,
- 40 m² za každý strom ve zpevněné ploše s velkou korunou (druh/kultivar s celkovou výškou nad 15 m v dospělosti) a dostatečným objemem prokořenitelného prostoru,
- 5 m² za každý běžný metr fasád upravených a využitých pro pnutí popínavých dřevin nebo treláží či pergol na ozeleněných střechách při zajištění dostatečného prokořenitelného prostoru pro dané dřeviny.

Náhradním způsobem je možné započtením nahradit pouze:

- 3/4 požadované plochy KZ v případě samostatně stojících rodinných domů,
- 1/2 požadované plochy KZ u ostatních staveb,
- celou požadovanou plochu pouze výjimečně ve stávající kompaktní blokové zástavbě ve stabilizovaných plochách tam, kde jiným způsobem prokazatelně není možné dosáhnout existujícího urbanistického charakteru (např. v zástavbě nároží bloků a v případě nerovnoměrné parcelace)

- koeficient zeleně byl pro jednotlivé struktury zástavby stanoven následovně:

- kompaktní: 0,3 pro stabilizované plochy a 0,5 pro zastavitelné plochy
- volná: 0,6
- rezidenční nízkopodlažní: 0,5
- areálová: 0,4
- omezená: 0,8
- plochy bez zástavby: 0,9

- plochy nad 2 000 m², které byly definovány územním plánem z r. 1994 jako plochy zeleně (ZP či ZO) a které jsou v Návrhu ÚPmB součástí jiných typů ploch, byly vymezeny jako samostatné plochy městské zeleně (Z); jedná se např. o plochy kolem Komenského nám.

(Červeného kostela), alej na tř. Jaroše, vnitroblok u mateřské školy Chodská 15 a desítky dalších zelených plácků, parčíků či vnitrobloků,

- byly v hlavním výkresu vymezeny plochy přírodní se způsobem využití podle § 16 vyhlášky č. 501/2006 Sb., o obecných požadavcích na využívání území, zejména biocentra, zvláště chráněná území, evropsky významné lokality a registrované významné krajinné prvky, a tím byla zajištěna jejich ochrana,

- v kartách lokalit, kde sousedí plochy pro výrobu (E - plochy lehké výroby, P - plochy výroby a skladování) a plochy pro bydlení (B - plochy bydlení, C - plochy smíšené obytné), byla doplněna podmínka předchozí či souběžné realizace pásu izolační zeleně (vzrostlé zeleně o pásu šířky min. 10 m nebo rozloze min. 20 % rozlohy plochy výroby) podél sousedících hranic těchto ploch,

- v obecných zásadách technické infrastruktury bylo stanoveno, že při návrhu tras technické infrastruktury budou sítě sdružovány do koridorů pro dosažení účelného prostorového uspořádání a vytvoření prostoru pro realizaci modrozelené infrastruktury v uličním profilu; a dále, že v územích, která nejsou v současné době plynofikována, mají ostatní vedení a prvky modrozelené infrastruktury prioritu před budováním nového nízkotlakého rozvodu plynu.

4

4

3

Připomínka

Hospodaření s dešťovou vodou

Vsakováním dešťové vody všude tam, kde to je možné, můžeme docílit zdravějšího vodního režimu a zmenšení efektu tepelného ostrova.

Navrhuji proto, aby:

- do obecných zásad odkanalizování bylo doplněno, že veškeré zastavitelné plochy a plochy přestaveb budou odkanalizovány oddílným systémem kanalizace a bude na nich důsledně vyžadováno hospodaření se srážkovými vodami následovně: srážkové vody budou buď zadržovány s následným sekundárním využitím anebo vsakovány na vlastním pozemku stavby nebo v jejím okolí; pouze pokud to podloží prokazatelně neumožňuje, mohou být dešťové vody vypouštěny do vodoteče nebo dešťové kanalizace, přičemž v těchto případech budou před vypouštěním brzděny v retenčních nádržích. Srážkové vody z veškerých zpevněných ploch veřejných prostranství budou vsakovány, pouze pokud to podloží prokazatelně neumožňuje, mohou být vypouštěny do vodoteče nebo dešťové kanalizace, přičemž v těchto případech budou před vypouštěním brzděny v retenčních nádržích.

3

V dne

Podpis

Vyplněný formulář zašlete na níže uvedenou adresu:

Magistrát města Brna, Odbor územního plánování a rozvoje, Kounicova 67, 601 67 Brno

MMB/0234181/2020

Připomínka č.1

Vyhodnocení připomínky:

Podatel požaduje, aby v plochách bydlení, smíšených obytných a komerční vybavenosti byla omezena velikost prodejní plochy na 400 m² a počet parkovacích míst na 10 stání. Při realizaci integrovaného parkování do 30 stání pak v rámci patrových objektů v plochách komerční vybavenosti a v plochách smíšených obytných podmíněn připustit až 1 000 m² prodejní plochy. V plochách veřejné vybavenosti, výroby a skladování a lehké výroby podmíněně připustit 200 m² prodejní plochy, pokud není maloobchod realizován v samostatném objektu. Mezi docházkovou vzdáleností maloobchodu a maximální velikostí prodejní plochy maloobchodu nelze spatřovat příčinnou souvislost. Stanovení maximální velikosti prodejní plochy nepředurčuje vzdálenost mezi jednotlivými prodejny. Snížení maximální velikosti prodejní plochy nezaručuje zlepšení časové dostupnosti maloobchodu. Pro dostupnost maloobchodu je proto podstatnější adekvátní rozmístění ploch s rozdílným způsobem využití, které umístění maloobchodu umožňují. Stanovení dané maximální velikosti prodejních ploch (a případné stanovení podmínek pro jejich umístění) je věcí odborného posouzení zpracovatele návrhu územního plánu, které vychází z reálií a odborné úvahy (viz např. plochy C). Obecně lze konstatovat, že požadavek na vyloučení maloobchodu s prodejní plochou větších než 400 resp. 1000 m² plochy nepřiměřeně zhoršuje podmínky pro vyváženou a rozmanitou síť maloobchodu, a to zejména pro ty skupiny zákazníků s rozdílnými vzorci nákupního chování, které prodejny většího plošného formátu preferují, což je v konečném důsledku v rozporu s koncepcí krátkých vzdáleností, na kterou je poukazováno. Požadavek na přísné omezení prodejní plochy nepřiměřeně snižuje potenciál k tomu určených ploch, tj. zejména ploch obytně smíšených (C) a ploch komerční vybavenosti (W). V neposlední řadě je také nutné nastavením regulativů sledovat požadavek zadání územního plánu na vytvoření široké škály možností a forem komerce v rovnoměrném zastoupení na území města.

Při hodnocení přísnosti regulativu určujícího maximální velikost prodejních ploch je nutné mít na zřeteli také ustanovení návrhu územního plánu, které stanoví, že „prodejní plochou se rozumí hrubá podlažní plocha maloobchodního zařízení, kde při prodeji zboží dochází ke kontaktu se zákazníkem (nikoli tedy sklady, komunikace, související administrativní plochy ani nezbytná příslušenství). Maloobchodním zařízením se pak v tomto kontextu rozumí jedna prodejna nebo soubor všech prodejen v rámci jednoho záměru nebo v rámci jednoho funkčně propojeného celku, popř. jako součást též plocha vně prodejny, navazující na budovu a sloužící k výše popsanému způsobu využití.“ Z výše uvedeného plyne, že je-li v rámci jednoho objektu umístováno více prodejních jednotek, jejich prodejní plochy se počítají. Nastavení regulativu příliš přísně by proto mělo za následek nemožnost umístění více (i relativně malých prodejních jednotek) v rámci jednoho záměru.

K připomínce lze také uvést, že počty parkovacích míst a stání jsou dány příslušnými předpisy a normami. Územnímu plánu nepřísluší jejich rozsah stanovovat. Jedná se o podrobnost nad rámec územního plánu.

U jednotlivých ploch s rozdílným způsobem využití lze, kromě výše uvedeného, doplnit následující:

V plochách smíšených obytných (C) je stanovena maximální velikost prodejní plochy 1 500 m². Stanovení této hranice je řádně odůvodněno v Odůvodnění pro první veřejné projednání (str. 259), a to následovně: „Využití pro maloobchod v hlavním využití je omezeno prodejní plochou do 1500 m²; při projednání konceptu byla uvedena prodejní plocha do 1000 m². Při změně velikosti výměry vycházel zpracovatel z nedávno provedeného průzkumu maloobchodního prodeje a z vlastního šetření prodejních ploch největších maloobchodních řetězců (zejména supermarketů a diskontní prodejny), ze kterých je zřejmé, že průměrná

velikost standardních typických prodejen maloobchodu se sice v průměru pohybuje v rozmezí 800-1200 m², ovšem v hustě obydlených oblastech prodejny klasických maloobchodních řetězců dosahují prodejní plochy 1500 m². Údaj byl tedy změněn v souladu se zjištěními z reality. "Maloobchod nad 1500 m² (avšak do 5000 m²) prodejní plochy lze realizovat pouze v patrových objektech při současném integrování parkování v objektu a jiné využití, pokud je zachována polyfunkčnost v ploše a využití je slučitelné s využitím navazujícího území.

V návrhu ÚPmB také byla stanovena na základě průzkumu zpracovatele maximální přípustná prodejní plocha maloobchodu 1 500 m² v plochách bydlení (B). Při projednávání návrhu ÚPmB projevila veřejnost obavu z neúměrně rozsáhlých prodejen při nevhodné lokalizaci. Tvůrci územního plánu námitkám vyšli vstříc, s tím, že prodejní plocha bude snížena na 1 000 m² a pro větší prodejnu (do 1500 m²) je třeba doložit vhodnost situačního řešení podle okolností v území. Pro ověření stanoveného údaje lze použít řetězce Lidl, Albert, Billa a Penny typu supermarket, jejichž průměrná prodejní plocha je asi 900 m² (rozptyl velikosti jednotlivých prodejen je přitom ovšem značný, pohybuje se od 500 m² až po 2 000 m²). Prodejní plocha tvoří velkou většinu (odborným odhadem cca 80 %), celkové výměry objektu. Stanovená velikost 1 000 m² prodejní plochy tak odpovídá běžným supermarketům výše uvedených řetězců, neznemožňuje tedy realizaci běžného občanského vybavení v území; větší provozovny je pak třeba prověřit podle okolností v území. Připomínce je tedy v tomto bodě částečně vyhověno.

Pro plochy komerční (W) lze uvést, že pokud by byla snížena velikost prodejní plochy na velikost uvedenou v podání (tj. 400 resp. 1000 m²), nesplňovala by tyto podmínky řada z již existujících maloobchodních prodejen, které tvoří základ maloobchodní sítě, nacházejících se ve stabilizovaných plochách. Plochy komerční vybavenosti by při restriktivním stanovení maximální velikosti prodejní plochy nemohly plnit svoji předpokládanou funkci.

V podmínkách využití plochy veřejné vybavenosti (V) není maloobchod výslovně uveden. Lze jej však řadit mezi přípustné využití, které je definováno jako „využití související, podmiňující nebo využití sloužící záměrům hlavnímu využití“. Z tohoto lze vyvozovat, že případné maloobchodní využití, ačkoliv není jeho rozsah vyjádřen plošně, musí být pouze takového rozsahu, který odpovídá potřebám daného hlavního využití. Pro úplnost lze uvést, že v ploše veřejné vybavenosti (V) je taktéž možné, avšak až po naplnění hlavní funkce, umisťovat jiné funkční využití.

V plochách lehké výroby (E) odůvodnění výslovně stanovuje, že „regulativ směřuje k zachování smyslu uvedených ploch: plochy by měly mít charakter primárně produkční a skladovací a neměly by být vytěžovány pro čistě maloobchodní záměry. Ilustrativně popsáno, např. běžná provozovna typizovaného maloobchodu (Lidl, Billa, Albert apod.) by zde neměla být samostatně přípustná, zatímco např. sklad sanitárního zařízení a obkládacích materiálů ve spojení s prodejnou či předváděcími místnostmi pro zákazníky typově odpovídá záměrům plochy E.“ Jedná o specifický druh prodeje, u kterého se nepředpokládá, že bude vytvářet síť základní dostupnosti maloobchodu. Vzhledem k charakteru plochy, omezování velikosti prodejní plochy není vhodným nástrojem regulace.

Plochy výroby a skladování (P) nejsou určeny pro klasický maloobchodní prodej. Vzhledem k charakteru plochy, omezování velikosti prodejní plochy není vhodným nástrojem regulace.

Připomínka č.2

Vyhodnocení připomínky:

V rámci podání je uveden názor podatele, že návrh ÚPmB nevyužívá dostatečně možnosti usnadnění výstavby cyklistické infrastruktury, požaduje vymezení „klíčových cyklostezek“ jako veřejně prospěšné stavby a definoval místa pro bezpečné parkování kol na „klíčových přestupních uzlech“.

Úkolem územního plánu je vytvářet územní podmínky pro možnost umístění záměrů, nikoliv zajistit „bezproblémovou“ realizaci všech záměrů a znát podrobné technické provedení jednotlivých úseků. Obecně územní plán stanovuje základní koncepci rozvoje území obce, ochrany jeho hodnot, jeho plošného a prostorového uspořádání, uspořádání krajiny a koncepci veřejné infrastruktury a stanovuje podmínky pro využití území. Nový Územní plán města Brna (ÚPmB) pracuje s méně podrobným měřítkem hlavního výkresu 1:10 000, než tomu je u současného (1:5000).

K požadavku na zařazení cyklistické dopravy do hlavního využití ploch dopravní infrastruktury uvádíme:

Pro dokladování transparentnosti procesu vyhodnocení podání je uvedeno také mezitimní vyhodnocení připomínky z r. 2020:

Požadavku nebylo v roce 2020 vyhověno, protože: „V rámci stanovení podmínek využití ploch v kap. 6.2. a kap. 6.3.3.10 závazné textové části je umožněno umístění cyklistické infrastruktury ve všech plochách s rozdílným způsobem využití, přičemž v plochách dopravní infrastruktury D je jejich umístění přípustné.

Požadavek na zařazení pěší a cyklistické dopravy do hlavního využití ploch dopravní infrastruktury D, jehož součástí jsou především komunikace vyššího dopravního významu tvořící páteř základního komunikačního systému, neodpovídá charakteru a způsobu vymezení ploch s rozdílným způsobem využití. Toto je primárně umožněno v plochách veřejných prostranství, které slouží obsluze ploch dopravní a technickou infrastrukturou za současného umožnění průchodu a pohybu obyvatel, tedy v rámci této plochy s rozdílným způsobem využití je cyklistická infrastruktura součástí hlavního využití.

Jelikož však v rámci stanoviska dotčeného orgánu byla uplatněna podmínka k vedení cyklistické dopravy v souběhu s komunikacemi, bude v této souvislosti zpřesněna a doplněna výroková část i odůvodnění návrhu řešení. V této souvislosti je možné prověřit případnou úpravu znění podmínek využití ploch s rozdílným způsobem využití.“

Konečné vyhodnocení připomínky se vztahuje k výslednému řešení Návrhu nového ÚPmB: V rámci zpřesnění kap. 4.1 Dopravní infrastruktura a stanovení podmínek využití ploch v kap. 6.2. a kap. 6.3.3.10 závazné textové části je umožněno umístění pěší a cyklistické infrastruktury ve všech plochách s rozdílným způsobem využití, přičemž v plochách dopravní infrastruktury D je jejich umístění přípustné i jako hlavní využití.

Tímto je požadavek zohledněn.

Další jednotlivě uvedené požadavky jsou nad rámec podrobnosti zpracování územního plánu a níže uvádíme:

Ke stanovení podmínky povinné segregace pěší a cyklistické dopravy podél sběrných komunikací a zahájení výstavby až po dobudování propojení lokality se všemi sousedními městskými částmi samostatnými stezkami a chodníky uvádíme, že je tímto již předjímano konkrétní technické řešení vlastní realizace, aniž by byla ve všech skutečnostech známa reálná možnost v území, a ne vždy je možné z hlediska různých omezení a limitů tyto podmínky naplnit. Současně jakýkoliv záměr musí splňovat platné právní předpisy a normy.

V rámci územního plánu jsou vytvářeny územní podmínky pro možnost vedení v rámci ploch nebo koridorů. To, jakým způsobem bude možné uliční prostor uspořádat, případně propojení trasovat je předmětem dalších podrobnějších stupňů projektové dokumentace a podmínek vlastníka komunikace. Podrobnost měřítka zpracování výkresu 2.2 Souhrnný výkres dopravy neumožňuje grafické zobrazení požadavku zobrazení oddělených koridorů cyklistických a pěších tras.

Z tohoto důvodu nelze této podmínce z hlediska podrobnosti zpracování územně plánovací dokumentace vyhovět.

Z hlediska požadavku na zakreslení dalších cyklotras uvádíme, že v rámci cyklistické dopravy byl zvolen obecnější přístup.

Ve výkresu 2.2. Souhrnný výkres dopravy jsou vyznačeny „vybrané samostatné cyklotrasy“, kterými jsou zpřesněny záměry ze Zásad územního rozvoje Jihomoravského kraje. Ve výkresu odůvodnění O.6 Cyklistická doprava – schéma jsou k výše uvedenému jevu navíc vyznačeny

„vybrané pouliční cyklotrasy“, které naznačují možná vybraná propojení území města, která však již nejsou závazná a je možné je operativně upravovat nebo dále doplňovat.

Grafické předurčení cyklotras by se v rámci přípravy záměrů mohlo ukázat jako omezující v případě potřeby úpravy vedení trasy; odlišné řešení by mohlo vést ke změně územního plánu a tím neúměrnému prodloužení přípravy záměrů.

Z dlouhodobých zkušeností se toto ukázalo jako nevhodné a z tohoto důvodu bylo přistoupeno k vymezení koridorů zajišťujících návaznost na koridory dle textové části nadřazené územně plánovací dokumentace (Zásad územního rozvoje Jihomoravského kraje), které jsou územním plánem zpřesněny. Všem ostatním trasám je obecně umožněno jejich umístění ve všech plochách s rozdílným způsobem využití v rámci obecných podmínek využití území. Z tohoto důvodu nelze požadavku vyhovět.

Z hlediska požadavku vymezení „páteřních“ cyklistických stezek jako veřejně prospěšné stavby je nutno uvést, že nám v současné době není znám komplexní průběh všech cyklotras a cyklostezek na správním území města a z tohoto důvodu není možné vymezit přesný průmět všech záměrů. Současně byl z hlediska přípravy zvolen obecnější přístup, aby jakýkoliv nový záměr nevyžadoval změnu územního plánu. Z tohoto důvodu nelze požadavku vyhovět.

Pokud se jedná o požadavek na vybudování kapacitních míst a zařízení k bezpečnému odkládání kol u „klíčových železničních stanic a konečných tramvají“ či parkoviště pro kola, jedná se o záměry nad podrobnost územního plánu, jejich umístění je obecně přípustné v rámci doplňujícího nebo souvisejícího využití ve všech plochách s rozdílným způsobem využití a není nutné pro ně předjímat umístění a vymezení, potažmo vymezovat plochu jako veřejně prospěšnou stavbu. Pokud není znám konkrétní projekt, nelze s přesností stanovit dotčené pozemky, a tedy i vymezit jako veřejně prospěšné stavby. Z tohoto důvodu nelze požadavku vyhovět.

Připomínka č.3

Vyhodnocení připomínky:

V závazné části ÚPmB je uvedeno, že veškeré zastavitelné plochy a plochy přestaveb budou odkanalizovány oddílným systémem kanalizace a bude na nich důsledně vyžadováno hospodaření se srážkovými vodami. Tento požadavek již ukládá v současné době platná legislativa - zákon o vodách (254/2001 Sb.) a vyhl. 501/2006 Sb. (§ 20, odst. 5c). Dále je kladen důraz na tzv. modrozelenou infrastrukturu, která má zlepšit i mikroklimatické podmínky ve městě.

Připomínka č.4

Vyhodnocení připomínky:

- Zastoupení zeleně v různých typech ploch

Zastoupení zeleně v plochách s rozdílným způsobem využití je v návrhu nového ÚPmB řešeno stanovením povinného minimálního plošného zastoupení zeleně na rostlém terénu v plochách bydlení, v plochách smíšených obytných, v plochách rekreace, a v plochách zahrádek pro disponibilní pozemky stavebního záměru a pro plochu současně (od podmínky splnit zastoupení současně i pro funkční plochu bude upuštěno).

Pořizovatel bude také požadovat stanovit toto zastoupení v podmínkách využití území i pro plochu komerční vybavenosti - W. V případě ploch výroby a skladování (P) a lehké výroby (E) bude požadavek na minimální zastoupení zeleně doplněn do karet rozvojových lokalit těchto ploch.

Vámi navrhované řešení koeficientů zeleně se nejeví účelné z následujících důvodů:

Územní plán má stanovit základní koncepci rozvoje území obce, ochranu jeho hodnot, jeho plošného a prostorového uspořádání (tj. urbanistickou koncepci), uspořádání krajiny a koncepci veřejné infrastruktury, vymezit zastavěné území, plochy a koridory, zejména zastavitelné plochy a plochy přestavby, veřejně prospěšné stavby a veřejně prospěšná opatření a územní rezervy. A stanovit podmínky pro využívání těchto ploch a koridorů. Posláním územních plánů je stanovit pravidla udržitelného rozvoje a využívání území, nikoliv regulace jednotlivých pozemků. Územní plán nesmí obsahovat podrobnosti náležejícím svým

obsahem regulačního plánu nebo územním rozhodnutím. Lze pořídit územní plán s těmito regulačními prvky, ale tato skutečnost musí být v rozhodnutí zastupitelstva o pořízení nebo zadání územního plánu výslovně uvedena.

Regulace v podrobnosti na jednotlivé druhy vegetačních prvků, kultivar, či materiálové provedení povrchů jednotlivých vegetačních prvků není v podrobnosti, která náleží územnímu plánu. Problematické se jeví aplikování tohoto principu v praxi, při posuzování záměru při vydání závazného stanoviska orgánu územního plánování a také následný monitoring těchto podmínek.

Návrh nového územního plánu navrhuje odlišnou koncepci, která však také stanovuje podíl nezastavěné plochy ve vztahu k celkové ploše pozemku, rostlého terénu umožňující vsak dešťové vody. Minimální plošné zastoupení zeleně na terénu není nutné dodržet pouze v odůvodněných případech.

Pořizovatel však udělí pokyn problematiku stanovení minimálního plošného zastoupení zeleně prověřit a upravit.

- Ochrana zeleně v jiných plochách s RZV

Z důvodů zvoleného měřítka výkresů a podrobnosti Územního plánu byla stanovena minimální velikost plochy RZV na 0,5 ha (5 000 m²) a v níže definovaných případech na 0,2 ha (2 000 m²) v souladu s ustanovením § 3 odst. 1 vyhlášky č. 501/2006 Sb. Ve výjimečných případech, pokud si to vymezení a koncepce Územního plánu vyžaduje, jsou zobrazované plochy RZV menší. Takto zvolená velikost ploch RZV vychází z principu koncepce a měřítka výkresů, kde kresba nemůže zachycovat nepřiměřený detail. Pokud existují pozemky stejného účelu využití, ale tvoří plochu podměrečnou, tj. menší než 0,5 ha, jsou zpravidla agregovány do jiných ploch RZV s jiným využitím. Tato skutečnost vychází také z projednaného konceptu územního plánu. V textové části odůvodnění je uvedeno, že plochami, které jsou vymezené ve velikosti 0,2-0,5 ha jsou plochy městské a krajinné zeleně, zvláště pak pro plochy městské zeleně uvedené ve Vyhlášce o zeleni města Brna (Nejvýznamnější plochy městské zeleně).

Pořizovatel je názoru, že vzhledem k výše uvedenému je agregovaná zeleň v rámci jiných ploch nedostatečně chráněna ve vztahu k umístování záměrů, udělí tedy pokyn doplnit obecný regulativ, který tuto skutečnost ošetří. Dále jsou uděleny pokyny na základě připomínek a námitek k návrhu ÚPmB konkrétní plochy zeleně z aktuálně platného ÚPmB vymezit, pokud budou graficky čitelné v měřítku hlavního výkresu.

- Vymezení ploch přírodních

Hlavní výkres návrhu nového územního plánu obsahuje grafické vyznačení prvků systému ÚSES (biokoridory a biocentra) a současně také vymezené plochy přírodní (plochy lesní a plochy krajinné zeleně).

Zvláště chráněná území, Evropsky významné lokality a registrované významné krajinné prvky jsou pro potřeby územního plánování obsaženy jako limit využití území (od poskytovatelů údajů) v územně analytických podkladech. Jejich přímá ochrana vyplývá z jiné legislativy, především zákona č. 114/1992 Sb. o ochraně přírody a krajiny. Nebudou tedy závazně vymezeny v hlavním výkrese, ale obsaženy jsou ve výkrese koordinačním (M1:10 000, grafická část odůvodnění).

- Předepsání izolační zeleně

V dokumentu Vyhodnocení vlivu na udržitelný rozvoj území je v kapitole A.VII.12 Kumulativní a synergické vlivy uvedeno:

V této souvislosti nebylo identifikováno synergické resp. kumulativní spolupůsobení vymezených rozvojových zón s územním soustředěním ploch výroby vůči plochám bydlení v souvisejícím území z důvodů vhodného zasazení ploch průmyslu v jednotlivých případech z hlediska vzdáleností k chráněným objektům, možnostem dopravního napojení ploch výroby a vhodného členění funkcí v území umožňujícího odclonění rezidenčních zón od zón výrobních plochami s možnostmi umístění jiné než rezidenční zástavby např. plochy smíšené, veřejná prostranství, izolační zeleň nebo občanská vybavenost. Zároveň návrh ÚP stanovuje regulativy využití ploch průmyslové výroby a lehké výroby tak, aby tyto nepredisponovaly negativní vliv působící na vlastní vymezenou plochu. Umístované záměry je třeba prověřit jednotlivě v rámci navazujících fází projektové přípravy.

Pořizovatel doporučí řešit problematiku izolační zeleně na rozhraní případných možných konfliktních hranicích ploch v rámci jednotlivých karet rozvojových lokalit a zpracovat následující cílená opatření:

Při zastavování ploch výroby v návaznosti na volnou krajinu je třeba dbát na vhodné zapojení ploch do krajiny prostřednictvím pásů izolační zeleně na rozhraní zastavitelného území a volné krajiny.

- Modrozelená infrastruktura

Všechna vedení technické infrastruktury a prvků modrozelené infrastruktury jako součást veřejně prospěšné infrastruktury jsou z hlediska jejich prostorové koordinace rovnocenná. Tomuto požadavku tedy nelze vyhovět. V kapitole 4.2 Technická infrastruktura (závazné textové části) je uvedeno, že v zastavěném území města se síť technické infrastruktury zpravidla umísťují do společných tras nebo do souběhu se stávajícími trasami technické a dopravní infrastruktury. Ve veřejných prostranstvích je nutné koordinovat všechny prvky zde umísťované. Důležitým hlediskem při posuzování priorit jednotlivých součástí veřejných prostranství při jejich koordinaci je celkový pohled na provoz a fungování města. Při návrhu tras technické infrastruktury je důležité sdružování sítí do koridorů a jejich účelné prostorové uspořádání.

Pro všechny navržené trasy technické infrastruktury je závazné jejich směrové vedení. Upřesnění tras, polohy objektů a zařízení, určení místa napojení, způsobu technického provedení a vedení přípojných tras bude provedeno při zpracování podrobnější územně plánovací nebo projektové dokumentace, a to za podmínek obecně závazných právních předpisů.

Připomínka č.5

Vyhodnocení připomínky:

Řešení dopravy v klidu v návrhu územního plánu vychází z příslušných právních předpisů (viz kap. 5.8.1.1. textové části odůvodnění). Vyhláška č. 501/2006 Sb., provádějící stavební zákon stanoví, že pro každou stavbu je nutno vybudovat parkovací a odstavná stání v počtu dle ČSN 73 6110, kap. 14.1). která stanoví vzorec, do něž jako významný (ovšem nikoli jediný) parametr vstupuje součinitel vlivu stupně automobilizace, přičemž tento má být dle ČSN 73 6110 převzat z územně plánovací dokumentace. Tento územní plán tedy cílový koeficient vlivu stupně automobilizace stanoví, a to rozdílně podle části města, kdy nižší hodnota (tedy nižší požadovaný minimální počet parkovacích a odstavných stání) je stanovena pro lokality uvnitř Velkého městského okruhu s nežádoucím zavlékáním vyššího počtu automobilů. Tři pásma uvnitř VMO jsou zvolena z potřeby odlišit zvláštní charakter historického jádra města a zmenšit rozdíl koeficientu na administrativně určené hranici. Hranice pásem jsou určeny dle možností významnou ulicí, resp. komunikací, v případě její absence zelenými plochami oddělovacími části města. Zásadně hranice nevede plochami pro výstavbu budov, a to pro zamezení sporů při přesahu stavebního záměru do více pásem. Stávající ČSN 73 6110 stanoví, že ve výpočtu se jako nejmenší hodnota součinitel vlivu stupně automobilizace použije 1,0 (400 aut na 1000 obyvatel) – toto spodní omezení nelze s ohledem na aktuální trendy v náhledu na parkování považovat za dlouhodobě udržitelné a lze předpokládat, že bude v blízké době výrazně sníženo.

MAGISTRÁT MĚSTA BRNA
ODBOR ÚZEMNÍHO PLÁNOVÁNÍ
A ROZVOJE

mmb1es7738bdf9

PODÁNÍ K NÁVRHU

Návrh Územního plánu města Brna

Podatel			
Typ subjektu:	Fyzická osoba		
Příjmení, jméno:		Datum narození:	
Adresa / sídlo:			
Kontakt:	Email:	Telefon:	

Přípomínka	<p>Ochrana zeleně</p> <p>Návrh ÚPmB vágne a nedostatečně stanovuje zastoupení zeleně v různých funkčních typech ploch. Také oslabuje ochranu malých, ale významných ploch zeleně ve stabilizovaných plochách tím, že je absorbuje do jiných funkčních typů ploch. Návrh ÚPmB nezajišťuje dostatečnou ochranu přírodně cenných území, ani dostatečné vytváření prostoru pro zeleň v nové zástavbě, a to včetně ochrany nových ploch k bydlení před zátěží ze sousedních ploch výroby a skladování.</p> <p>Navrhují proto, aby:</p> <ul style="list-style-type: none"> • územní plán definoval koeficient zeleně (KZ), a to následovně: <p>Koeficient zeleně (KZ) udává poměr nezpevněné plochy osázené vegetací a umožňující vsakování dešťové vody na terénu vůči ploše pozemku. KZ je závazný jak pro disponibilní pozemek pro stavební záměr, tak pro celou jednotlivou funkční plochu. Do koeficientu lze jako nezpevněnou plochu osázenou vegetací náhradním způsobem započítat:</p> <ul style="list-style-type: none"> • 1/2 plochy osazených a funkčních vegetačních střech o mocnosti souvrství do 0,3 m, • 1/2 plochy osazených a funkčních vegetačních střech o mocnosti souvrství nad 0,3 m, • 80 % plochy osazených a funkčních vegetačních střech o mocnosti souvrství nad 1 m, • plochu povrchu umožňujícího plnohodnotné vsakování okolo vzrostlých stromů ve zpevněných plochách (mříž, půda, půda s mulčem; nikoli dlažba atp.), • 5 m² za každý strom ve zpevněné ploše s malou korunou (druh/kultivar s celkovou výškou do 8 m v dospělosti) a dostatečným objemem prokořenitelného prostoru, • 20 m² za každý strom ve zpevněné ploše se střední korunou (druh/kultivar s celkovou výškou do 15 m v dospělosti) a dostatečným objemem prokořenitelného prostoru, • 40 m² za každý strom ve zpevněné ploše s velkou korunou (druh/kultivar s celkovou výškou nad 15 m v dospělosti) a dostatečným objemem prokořenitelného prostoru, • 5 m² za každý běžný metr fasád upravených a využitých pro prnutí popínavých dřevin nebo treláží či pergol na ozeleněných střechách při zajištění dostatečného prokořenitelného prostoru pro dané dřeviny. <p>Náhradním způsobem je možné započtením nahradit pouze:</p> <ul style="list-style-type: none"> • 1/4 požadované plochy KZ v případě samostatně stojících rodinných domů, • 1/2 požadované plochy KZ u ostatních staveb, • celou požadovanou plochu pouze výjimečně ve stávající kompaktní blokové zástavbě ve stabilizovaných plochách tam, kde jiným způsobem prokazatelně není možné dosáhnout existujícího urbanistického charakteru (např. v zástavbě nároží bloků a v případě nerovnoměrné parcelace) <p>• koeficient zeleně byl pro jednotlivé struktury zástavby stanoven následovně:</p> <ul style="list-style-type: none"> ◦ kompaktní: 0,3 pro stabilizované plochy a 0,5 pro zastavitelné plochy ◦ volná: 0,6 ◦ rezidenční nízkopodlažní: 0,5 ◦ areálová: 0,4 ◦ omezená: 0,8 ◦ plochy bez zástavby: 0,9 <p>• plochy nad 2 000 m², které byly definovány územním plánem z r. 1994 jako plochy zeleně (ZP či ZO) a které jsou v Návrhu ÚPmB součástí jiných typů ploch, byly vymezeny jako samostatné plochy městské zeleně (Z); jedná se např. o plochy kolem Komenského nám. (Červeného kostela), alej na tř. Kpt. Jaroše, vnitroblok u mateřské školy Chodská 15 a desítky dalších zelených pláček, parčíků či vnitrobloků,</p> <ul style="list-style-type: none"> • byly v hlavním výkresu vymezeny plochy přírodní se způsobem využití podle § 16 vyhlášky č. 501/2006 Sb., o obecných požadavcích na využívání území, zejména biocentra, zvláště chráněná území, evropsky významné lokality a registrované významné krajinné prvky, a tím byla zajištěna jejich ochrana, • v kartách lokalit, kde sousedí plochy pro výrobu (E – plochy lehké výroby, P – plochy výroby a skladování) a plochy pro bydlení (B – plochy bydlení, C – plochy smíšené obytné), byla doplněna podmínka předchozí či souběžné realizace pásu izolační zeleně (vzrostlé zeleně o pásu šířky min. 10 m nebo rozloze min. 20 % rozlohy plochy výroby) podél sousedících hranic těchto ploch, • v obecných zásadách technické infrastruktury bylo stanoveno, že při návrhu tras technické infrastruktury budou sítě sdružovány do koridorů pro dosažení účelného prostorového uspořádání a vytvoření prostoru pro realizaci modrozelené infrastruktury v uličním profilu; a dále, že v územích, která nejsou v současné době plynofikována, mají ostatní vedení a prvky modrozelené infrastruktury prioritu před budováním nového nízkotlakého rozvodu plynu.
-------------------	---

4

4

V dne	Podpis
Vyplněný formulář zašlete na níže uvedenou adresu: Magistrát města Brna, Odbor územního plánování a rozvoje, Kounicova 67, 601 67 Brno	

MMB/0234183/2020

Připomínka č.4

Vyhodnocení připomínky:

- Zastoupení zeleně v různých typech ploch

Zastoupení zeleně v plochách s rozdílným způsobem využití je v návrhu nového ÚPmB řešeno stanovením povinného minimálního plošného zastoupení zeleně na rostlém terénu v plochách bydlení, v plochách smíšených obytných, v plochách rekreace, a v plochách zahrádek pro disponibilní pozemky stavebního záměru a pro plochu současně (od podmínky splnit zastoupení současně i pro funkční plochu bude upuštěno).

Pořizovatel bude také požadovat stanovit toto zastoupení v podmínkách využití území i pro plochu komerční vybavenosti - W. V případě ploch výroby a skladování (P) a lehké výroby (E) bude požadavek na minimální zastoupení zeleně doplněn do karet rozvojových lokalit těchto ploch.

Vámi navrhované řešení koeficientů zeleně se nejeví účelné z následujících důvodů:

Územní plán má stanovit základní koncepci rozvoje území obce, ochranu jeho hodnot, jeho plošného a prostorového uspořádání (tj. urbanistickou koncepci), uspořádání krajiny a koncepci veřejné infrastruktury, vymezení zastavěného území, plochy a koridory, zejména zastavitelné plochy a plochy přestavby, veřejně prospěšné stavby a veřejně prospěšná opatření a územní rezervy. A stanovit podmínky pro využívání těchto ploch a koridorů. Posláním územních plánů je stanovit pravidla udržitelného rozvoje a využívání území, nikoliv regulace jednotlivých pozemků. Územní plán nesmí obsahovat podrobnosti náležejícím svým obsahem regulačnímu plánu nebo územním rozhodnutím. Lze pořídit územní plán s těmito regulačními prvky, ale tato skutečnost musí být v rozhodnutí zastupitelstva o pořízení nebo zadání územního plánu výslovně uvedena.

Regulace v podrobnosti na jednotlivé druhy vegetačních prvků, kultivar, či materiálové provedení povrchů jednotlivých vegetačních prvků není v podrobnosti, která náleží územnímu plánu. Problematické se jeví aplikování tohoto principu v praxi, při posuzování záměru při vydání závazného stanoviska orgánu územního plánování a také následný monitoring těchto podmínek.

Návrh nového územního plánu navrhuje odlišnou koncepci, která však také stanovuje podíl nezastavěné plochy ve vztahu k celkové ploše pozemku, rostlého terénu umožňující vsak dešťové vody. Minimální plošné zastoupení zeleně na terénu není nutné dodržet pouze v odůvodněných případech.

Pořizovatel však udělí pokyn problematiku stanovení minimálního plošného zastoupení zeleně prověřit a upravit.

- Ochrana zeleně v jiných plochách s RZV

Z důvodů zvoleného měřítka výkresů a podrobnosti Územního plánu byla stanovena minimální velikost plochy RZV na 0,5 ha (5 000 m²) a v níže definovaných případech na 0,2 ha (2 000 m²) v souladu s ustanovením § 3 odst. 1 vyhlášky č. 501/2006 Sb. Ve výjimečných případech, pokud si to vymezení a koncepce Územního plánu vyžaduje, jsou zobrazované plochy RZV menší. Takto zvolená velikost ploch RZV vychází z principu koncepce a měřítka výkresů, kde kresba nemůže zachycovat nepřiměřený detail. Pokud existují pozemky stejného účelu využití, ale tvoří plochu podměrečnou, tj. menší než 0,5 ha, jsou zpravidla agregovány do jiných ploch RZV s jiným využitím. Tato skutečnost vychází také z projednaného konceptu územního plánu. V textové části odůvodnění je uvedeno, že plochami, které jsou vymezované ve velikosti 0,2-0,5 ha jsou plochy městské a krajinné zeleně, zvláště pak pro plochy městské zeleně uvedené ve Vyhlášce o zeleni města Brna (Nejvýznamnější plochy městské zeleně).

Pořizovatel je názoru, že vzhledem k výše uvedenému je agregovaná zeleň v rámci jiných ploch nedostatečně chráněna ve vztahu k umístění záměrů, udělí tedy pokyn doplnit obecný regulativ, který tuto skutečnost ošetří. Dále jsou uděleny pokyny na základě připomínek a námitek k návrhu ÚPmB konkrétní plochy zeleně z aktuálně platného ÚPmB vymežit, pokud budou graficky čitelné v měřítku hlavního výkresu.

- Vymezení ploch přírodních

Hlavní výkres návrhu nového územního plánu obsahuje grafické vyznačení prvků systému ÚSES (biokoridory a biocentra) a současně také vymezené plochy přírodní (plochy lesní a plochy krajinné zeleně).

Zvláště chráněná území, Evropsky významné lokality a registrované významné krajinné prvky jsou pro potřeby územního plánování obsaženy jako limit využití území (od poskytovatelů údajů) v územně analytických podkladech. Jejich přímá ochrana vyplývá z jiné legislativy, především zákona č. 114/1992 Sb. o ochraně přírody a krajiny. Nebudou tedy závazně vymezeny v hlavním výkrese, ale obsaženy jsou ve výkrese koordinačním (M1:10 000, grafická část odůvodnění).

- Předepsání izolační zeleně

V dokumentu Vyhodnocení vlivu na udržitelný rozvoj území je v kapitole A.VII.12 Kumulativní a synergické vlivy uvedeno:

V této souvislosti nebylo identifikováno synergické resp. kumulativní spolupůsobení vymezených rozvojových zón s územním soustředěním ploch výroby vůči plochám bydlení v souvisejícím území z důvodů vhodného zasazení ploch průmyslu v jednotlivých případech z hlediska vzdáleností k chráněným objektům, možnostem dopravního napojení ploch výroby a vhodného členění funkcí v území umožňujícího odclonění rezidenčních zón od zón výrobních plochami s možnostmi umístění jiné než rezidenční zástavby např. plochy smíšené, veřejná prostranství, izolační zeleň nebo občanská vybavenost. Zároveň návrh ÚP stanovuje regulativy využití ploch průmyslové výroby a lehké výroby tak, aby tyto nepredisponovaly negativní vliv působící na vlastní vymezenou plochu. Umísťované záměry je třeba prověřit jednotlivě v rámci navazujících fází projektové přípravy.

Pořizovatel doporučí řešit problematiku izolační zeleně na rozhraní případných možných konfliktních hranicích ploch v rámci jednotlivých karet rozvojových lokalit a zpracovat následující cílená opatření:

Při zastavování ploch výroby v návaznosti na volnou krajinu je třeba dbát na vhodné zapojení ploch do krajiny prostřednictvím pásů izolační zeleně na rozhraní zastavitelného území a volné krajiny.

- Modrozelená infrastruktura

Všechna vedení technické infrastruktury a prvků modrozelené infrastruktury jako součást veřejně prospěšné infrastruktury jsou z hlediska jejich prostorové koordinace rovnocenná. Tomuto požadavku tedy nelze vyhovět. V kapitole 4.2 Technická infrastruktura (závazné textové části) je uvedeno, že v zastavěném území města se síť technické infrastruktury zpravidla umísťují do společných tras nebo do souběhu se stávajícími trasami technické a dopravní infrastruktury. Ve veřejných prostranstvích je nutné koordinovat všechny prvky zde umísťované. Důležitým hlediskem při posuzování priorit jednotlivých součástí veřejných prostranství při jejich koordinaci je celkový pohled na provoz a fungování města. Při návrhu tras technické infrastruktury je důležité sdružování sítí do koridorů a jejich účelné prostorové uspořádání.

Pro všechny navržené trasy technické infrastruktury je závazné jejich směrové vedení. Upřesnění tras, polohy objektů a zařízení, určení místa napojení, způsobu technického provedení a vedení přípojných tras bude provedeno při zpracování podrobnější územně plánovací nebo projektové dokumentace, a to za podmínek obecně závazných právních předpisů.



mmb1es7738be01

Došlo: 28-05-2020

Č.j. MMB: 0234189

Přil:

PODÁNÍ K NÁVRHU

Návrh Územního plánu města Brna

Podatel			
Typ subjektu:	Fyzická osoba		
Příjmení, jméno:		Datum narození:	
Adresa / sídlo:			
Kontakt:	Email:	Telefon:	

1	Připomínka	Dostupné malé obchody Návrh ÚPmB obsahuje začlenění maloobchodu do většiny stavebních ploch, zároveň maloobchod nedostatečně reguluje a v rozporu s deklarovanou koncepcí nepodporuje rozptýlenou síť dobře dostupných maloobchodů jako součást města krátkých vzdáleností. Navrhují proto, aby: <ul style="list-style-type: none">• využití pro maloobchod v plochách pro bydlení (B), smíšených obytných (C) a v plochách komerční vybavenosti (W) bylo omezeno prodejní plochou do 400 m² a počtem parkovacích stání do 10,• využití pro maloobchod v plochách smíšených obytných (C) a plochách komerční vybavenosti (W) bylo do 1.000 m² prodejní plochy a bylo podmíněno realizací v patrových objektech s polyfunkčním využitím a při současném integrování parkování o max. 30 parkovacích stání,• využití pro maloobchod v plochách veřejné vybavenosti (V), plochách výroby a skladování (P) a plochách lehké výroby (E) bylo podmíněně přípustné do 200 m² prodejní plochy, pokud není realizován v samostatném objektu.	1
---	-------------------	--	---

2	Připomínka	Podpora pěší a cyklo dopravy ÚPmB nevyužívá dostatečně možnosti usnadnění výstavby cyklistické infrastruktury, a to mj. tím, že by požadoval napojení rozvojových lokalit na síť komunikací pro nemotorovou dopravu, klíčové cyklostezky vymezil jako veřejně prospěšné stavby či definoval místa a zařízení k bezpečnému parkování kol na klíčových přestupních uzlech. Navrhují proto, aby: <ul style="list-style-type: none">• hlavním využitím ploch dopravní infrastruktury (D) bylo i využití pro pěší a cyklistickou dopravu,• povinnou součástí navrhovaných pozemních komunikací definovaných jako sběrné byly stavebně oddělené koridory zvláště pro cyklistickou dopravu a pěší dopravu,• všechny lokality s počtem reálných nebo očekávaných uživatelů nad 1.500 osob obsahovaly v kartě lokality podmínku stanovující, že výstavbu v lokalitě je možné zahájit až po vybudování dopravního propojení lokality se všemi sousedícími městskými částmi samostatnými cyklostezkami a chodníky, a to stavebně oddělenými od motorové dopravy a vedenými ve směrově i výškově nejpřímější stopě,• grafická část ÚPmB 2.2 Souhrnný výkres dopravy obsahovala také síť páteřních cyklostezek (zejména těch sloužících k propojení jednotlivých městských částí s centrem města nebo jednotlivých městských částí mezi sebou), nikoliv pouze cyklotrasy,• páteřní cyklostezky tam, kde jejich realizaci brání chybějící veřejný pozemek, byly vymezeny jako veřejně prospěšné stavby,• u klíčových železničních stanic a konečných tramvaje (například žel. stanice a zastávky Brno hl.n., Slatina, Chrlice, Starý Lískovec, Řečkovice a Královo Pole, konečné tramvaje Obřany, Líšeň - Holzova, Kamechy, Bosonohy, Přízřenice) byla stanovena podmínka vybudování kapacitních míst a zařízení k bezpečnému odkládání jízdních kol (bike and ride) a tam, kde jejich realizaci brání chybějící veřejný pozemek, byly vymezeny jako veřejně prospěšné stavby.	2
---	-------------------	---	---

5

Připomínka

Veřejný prostor

V zájmu zvýšení využitelnosti veřejných prostranství pro pěší, cyklisty i zeleň by měl ÚPmB u novostaveb stanovit povinnost umístění odstavných stání mimo veřejná prostranství (tj. stání pro odstavení vozidla v době, kdy se nepoužívá). V oblastech s dobrou dostupností veřejnou dopravou je pak potřeba přizpůsobit minimální počet odstavných a parkovacích stání.

Navrhují proto, aby v kap. 4.1 Dopravní infrastruktura bylo stanoveno, že:

- odstavná stání se v zastavitelných plochách a v případě novostaveb ve stabilizovaných plochách zřizují mimo veřejná prostranství a s výjimkou rodinných domů v podzemních podlažích budov,
- v místech dobré dostupnosti kolejové dopravy pěší docházkou (ve vzdálenosti do 150 metrů) se součinitel vlivu stupně automobilizace redukuje na poloviční hodnotu součinitele příslušného pásma.

5

Ochrana zeleně

Návrh ÚPmB vágně a nedostatečně stanovuje zastoupení zeleně v různých funkčních typech ploch. Také oslabuje ochranu malých, ale významných ploch zeleně ve stabilizovaných plochách tím, že je absorbuje do jiných funkčních typů ploch. Návrh ÚPmB nezajišťuje dostatečnou ochranu přírodně cenných území, ani dostatečné vytváření prostoru pro zeleň v nové zástavbě, a to včetně ochrany nových ploch k bydlení před zátěží ze sousedních ploch výroby a skladování.

Navrhují proto, aby:

- územní plán definoval koeficient zeleně (KZ), a to následovně:

Koeficient zeleně (KZ) udává poměr nezpevněné plochy osázené vegetací a umožňující vsakování dešťové vody na terénu vůči ploše pozemku. KZ je závazný jak pro disponibilní pozemek pro stavební záměr, tak pro celou jednotlivou funkční plochu. Do koeficientu lze jako nezpevněnou plochu osázenou vegetací náhradním způsobem započítat:

- $\frac{1}{3}$ plochy osazených a funkčních vegetačních střech o mocnosti souvrství do 0,3 m,
- $\frac{1}{2}$ plochy osazených a funkčních vegetačních střech o mocnosti souvrství nad 0,3 m,
- 80 % plochy osazených a funkčních vegetačních střech o mocnosti souvrství nad 1 m,
- plochu povrchu umožňujícího plnohodnotné vsakování okolo vzrostlých stromů ve zpevněných plochách (mříž, půda, půda s mulčem; nikoli dlažba atp.),
- 5 m² za každý strom ve zpevněné ploše s malou korunou (druh/kultivar s celkovou výškou do 8 m v dospělosti) a dostatečným objemem prokořnitelného prostoru,
- 20 m² za každý strom ve zpevněné ploše se střední korunou (druh/kultivar s celkovou výškou do 15 m v dospělosti) a dostatečným objemem prokořnitelného prostoru,
- 40 m² za každý strom ve zpevněné ploše s velkou korunou (druh/kultivar s celkovou výškou nad 15 m v dospělosti) a dostatečným objemem prokořnitelného prostoru,
- 5 m² za každý běžný metr fasád upravených a využitých pro pnutí popínavých dřevin nebo treláží či pergol na ozeleněných střechách při zajištění dostatečného prokořnitelného prostoru pro dané dřeviny.

Náhradním způsobem je možné započtením nahradit pouze:

- $\frac{1}{4}$ požadované plochy KZ v případě samostatně stojících rodinných domů,
- $\frac{1}{2}$ požadované plochy KZ u ostatních staveb,
- celou požadovanou plochu pouze výjimečně ve stávající kompaktní blokové zástavbě ve stabilizovaných plochách tam, kde jiným způsobem prokazatelně není možné dosáhnout existujícího urbanistického charakteru (např. v zástavbě nároží bloků a v případě nerovnoměrné parcelace)
- koeficient zeleně byl pro jednotlivé struktury zástavby stanoven následovně:
 - kompaktní: 0,3 pro stabilizované plochy a 0,5 pro zastavitelné plochy
 - volná: 0,6
 - rezidenční nízkopodlažní: 0,5
 - areálová: 0,4
 - omezená: 0,8
 - plochy bez zástavby: 0,9
- plochy nad 2 000 m², které byly definovány územním plánem z r. 1994 jako plochy zeleně (ZP či ZO) a které jsou v Návrhu ÚPmB součástí jiných typů ploch, byly vymezeny jako samostatné plochy městské zeleně (Z); jedná se např. o plochy kolem Komenského nám. (Červeného kostela), alej na tř. Kpt. Jaroše, vnitroblok u mateřské školy Chodská 15 a desítky dalších zelených plácků, parčíků či vnitrobloků,
- byly v hlavním výkresu vymezeny plochy přírodní se způsobem využití podle § 16 vyhlášky č. 501/2006 Sb., o obecných požadavcích na využívání území, zejména biocentra, zvláště chráněná území, evropsky významné lokality a registrované významné krajinné prvky, a tím byla zajištěna jejich ochrana,
- v kartách lokalit, kde sousedí plochy pro výrobu (E – plochy lehké výroby, P – plochy výroby a skladování) a plochy pro bydlení (B – plochy bydlení, C – plochy smíšené obytné), byla doplněna podmínka předchozí či souběžné realizace pásu izolační zeleně (vzrostlé zeleně o pásu šířky min. 10 m nebo rozloze min. 20 % rozlohy plochy výroby) podél sousedících hranic těchto ploch,
- v obecných zásadách technické infrastruktury bylo stanoveno, že při návrhu tras technické infrastruktury budou sítě sdružovány do koridorů pro dosažení účelného prostorového uspořádání a vytvoření prostoru pro realizaci modrozelené infrastruktury v uličním profilu; a dále, že v územích, která nejsou v současné době plynofikována, mají ostatní vedení a prvky modrozelené infrastruktury prioritu před budováním nového nízkotlakého rozvodu plynu.

3

Připomínka

Hospodaření s dešťovou vodou

Vsakováním dešťové vody všude tam, kde to je možné, můžeme docílit zdravějšího vodního režimu a zmenšení efektu tepelného ostrova.

Navrhují proto, aby:

- do obecných zásad odkanalizování bylo doplněno, že veškeré zastavitelné plochy a plochy přestaveb budou odkanalizovány oddílným systémem kanalizace a bude na nich důsledně vyžadováno hospodaření se srážkovými vodami následovně: srážkové vody budou buď zadržovány s následným sekundárním využitím anebo vsakovány na vlastním pozemku stavby nebo v jejím okolí; pouze pokud to podloží prokazatelně neumožňuje, mohou být dešťové vody vypouštěny do vodoteče nebo dešťové kanalizace, přičemž v těchto případech budou před vypouštěním brzděny v retenčních nádržích. Srážkové vody z veškerých zpevněných ploch veřejných prostranství budou vsakovány, pouze pokud to podloží prokazatelně neumožňuje, mohou být vypouštěny do vodoteče nebo dešťové kanalizace, přičemž v těchto případech budou před vypouštěním brzděny v retenčních nádržích.

3

V dne

Podpis

Vyplněný formulář zašlete na níže uvedenou adresu:

Magistrát města Brna, Odbor územního plánování a rozvoje, Kounicova 67, 601 67 Brno

MMB/0234189/2020

Připomínka č.1

Vyhodnocení připomínky:

Podatel požaduje, aby v plochách bydlení, smíšených obytných a komerční vybavenosti byla omezena velikost prodejní plochy na 400 m² a počet parkovacích míst na 10 stání. Při realizaci integrovaného parkování do 30 stání pak v rámci patrových objektů v plochách komerční vybavenosti a v plochách smíšených obytných podmíněn připustit až 1 000 m² prodejní plochy. V plochách veřejné vybavenosti, výroby a skladování a lehké výroby podmíněně připustit 200 m² prodejní plochy, pokud není maloobchod realizován v samostatném objektu. Mezi docházkovou vzdáleností maloobchodu a maximální velikostí prodejní plochy maloobchodu nelze spatřovat příčinnou souvislost. Stanovení maximální velikosti prodejní plochy nepředurčuje vzdálenost mezi jednotlivými prodejny. Snížení maximální velikosti prodejní plochy nezaručuje zlepšení časové dostupnosti maloobchodu. Pro dostupnost maloobchodu je proto podstatnější adekvátní rozmístění ploch s rozdílným způsobem využití, které umístění maloobchodu umožňují. Stanovení dané maximální velikosti prodejních ploch (a případné stanovení podmínek pro jejich umístění) je věcí odborného posouzení zpracovatele návrhu územního plánu, které vychází z reálií a odborné úvahy (viz např. plochy C). Obecně lze konstatovat, že požadavek na vyloučení maloobchodu s prodejní plochou větších než 400 resp. 1000 m² plochy nepřiměřeně zhoršuje podmínky pro vyváženou a rozmanitou síť maloobchodu, a to zejména pro ty skupiny zákazníků s rozdílnými vzorci nákupního chování, které prodejny většího plošného formátu preferují, což je v konečném důsledku v rozporu s koncepcí krátkých vzdáleností, na kterou je poukazováno. Požadavek na přísné omezení prodejní plochy nepřiměřeně snižuje potenciál k tomu určených ploch, tj. zejména ploch obytně smíšených (C) a ploch komerční vybavenosti (W). V neposlední řadě je také nutné nastavením regulativů sledovat požadavek zadání územního plánu na vytvoření široké škály možností a forem komerce v rovnoměrném zastoupení na území města.

Při hodnocení přísnosti regulativu určujícího maximální velikost prodejních ploch je nutné mít na zřeteli také ustanovení návrhu územního plánu, které stanoví, že „prodejní plochou se rozumí hrubá podlažní plocha maloobchodního zařízení, kde při prodeji zboží dochází ke kontaktu se zákazníkem (nikoli tedy sklady, komunikace, související administrativní plochy ani nezbytná příslušenství). Maloobchodním zařízením se pak v tomto kontextu rozumí jedna prodejna nebo soubor všech prodejen v rámci jednoho záměru nebo v rámci jednoho funkčně propojeného celku, popř. jako součást též plocha vně prodejny, navazující na budovu a sloužící k výše popsanému způsobu využití.“ Z výše uvedeného plyne, že je-li v rámci jednoho objektu umístováno více prodejních jednotek, jejich prodejní plochy se počítají. Nastavení regulativu příliš přísně by proto mělo za následek nemožnost umístění více (i relativně malých prodejních jednotek) v rámci jednoho záměru.

K připomínce lze také uvést, že počty parkovacích míst a stání jsou dány příslušnými předpisy a normami. Územnímu plánu nepřísluší jejich rozsah stanovovat. Jedná se o podrobnost nad rámec územního plánu.

U jednotlivých ploch s rozdílným způsobem využití lze, kromě výše uvedeného, doplnit následující:

V plochách smíšených obytných (C) je stanovena maximální velikost prodejní plochy 1 500 m². Stanovení této hranice je řádně odůvodněno v Odůvodnění pro první veřejné projednání (str. 259), a to následovně: „Využití pro maloobchod v hlavním využití je omezeno prodejní plochou do 1500 m²; při projednání konceptu byla uvedena prodejní plocha do 1000 m². Při změně velikosti výměry vycházel zpracovatel z nedávno provedeného průzkumu maloobchodního prodeje a z vlastního šetření prodejních ploch největších maloobchodních řetězců (zejména supermarketů a diskontní prodejny), ze kterých je zřejmé, že průměrná

velikost standardních typických prodejen maloobchodu se sice v průměru pohybuje v rozmezí 800-1200 m², ovšem v hustě obydlených oblastech prodejny klasických maloobchodních řetězců dosahují prodejní plochy 1500 m². Údaj byl tedy změněn v souladu se zjištěními z reality. "Maloobchod nad 1500 m² (avšak do 5000 m²) prodejní plochy lze realizovat pouze v patrových objektech při současném integrování parkování v objektu a jiné využití, pokud je zachována polyfunkčnost v ploše a využití je slučitelné s využitím navazujícího území.

V návrhu ÚPmB také byla stanovena na základě průzkumu zpracovatele maximální přípustná prodejní plocha maloobchodu 1 500 m² v plochách bydlení (B). Při projednávání návrhu ÚPmB projevila veřejnost obavu z neúměrně rozsáhlých prodejen při nevhodné lokalizaci. Tvůrci územního plánu námitkám vyšli vstříc, s tím, že prodejní plocha bude snížena na 1 000 m² a pro větší prodejnu (do 1500 m²) je třeba doložit vhodnost situačního řešení podle okolností v území. Pro ověření stanoveného údaje lze použít řetězce Lidl, Albert, Billa a Penny typu supermarket, jejichž průměrná prodejní plocha je asi 900 m² (rozptyl velikosti jednotlivých prodejen je přitom ovšem značný, pohybuje se od 500 m² až po 2 000 m²). Prodejní plocha tvoří velkou většinu (odborným odhadem cca 80 %), celkové výměry objektu. Stanovená velikost 1 000 m² prodejní plochy tak odpovídá běžným supermarketům výše uvedených řetězců, neznemožňuje tedy realizaci běžného občanského vybavení v území; větší provozovny je pak třeba prověřit podle okolností v území. Připomínce je tedy v tomto bodě částečně vyhověno.

Pro plochy komerční (W) lze uvést, že pokud by byla snížena velikost prodejní plochy na velikost uvedenou v podání (tj. 400 resp. 1000 m²), nesplňovala by tyto podmínky řada z již existujících maloobchodních prodejen, které tvoří základ maloobchodní sítě, nacházejících se ve stabilizovaných plochách. Plochy komerční vybavenosti by při restriktivním stanovení maximální velikosti prodejní plochy nemohly plnit svoji předpokládanou funkci.

V podmínkách využití plochy veřejné vybavenosti (V) není maloobchod výslovně uveden. Lze jej však řadit mezi přípustné využití, které je definováno jako „využití související, podmiňující nebo využití sloužící záměrům hlavnímu využití“. Z tohoto lze vyvozovat, že případné maloobchodní využití, ačkoliv není jeho rozsah vyjádřen plošně, musí být pouze takového rozsahu, který odpovídá potřebám daného hlavního využití. Pro úplnost lze uvést, že v ploše veřejné vybavenosti (V) je taktéž možné, avšak až po naplnění hlavní funkce, umisťovat jiné funkční využití.

V plochách lehké výroby (E) odůvodnění výslovně stanovuje, že „regulativ směřuje k zachování smyslu uvedených ploch: plochy by měly mít charakter primárně produkční a skladovací a neměly by být vytěžovány pro čistě maloobchodní záměry. Ilustrativně popsáno, např. běžná provozovna typizovaného maloobchodu (Lidl, Billa, Albert apod.) by zde neměla být samostatně přípustná, zatímco např. sklad sanitárního zařízení a obkládacích materiálů ve spojení s prodejnou či předváděcími místnostmi pro zákazníky typově odpovídá záměrům plochy E.“ Jedná o specifický druh prodeje, u kterého se nepředpokládá, že bude vytvářet síť základní dostupnosti maloobchodu. Vzhledem k charakteru plochy, omezování velikosti prodejní plochy není vhodným nástrojem regulace.

Plochy výroby a skladování (P) nejsou určeny pro klasický maloobchodní prodej. Vzhledem k charakteru plochy, omezování velikosti prodejní plochy není vhodným nástrojem regulace.

Připomínka č.2

Vyhodnocení připomínky:

V rámci podání je uveden názor podatele, že návrh ÚPmB nevyužívá dostatečně možnosti usnadnění výstavby cyklistické infrastruktury, požaduje vymezení „klíčových cyklostezek“ jako veřejně prospěšné stavby a definoval místa pro bezpečné parkování kol na „klíčových přestupních uzlech“.

Úkolem územního plánu je vytvářet územní podmínky pro možnost umístění záměrů, nikoliv zajistit „bezproblémovou“ realizaci všech záměrů a znát podrobné technické provedení jednotlivých úseků. Obecně územní plán stanovuje základní koncepci rozvoje území obce, ochrany jeho hodnot, jeho plošného a prostorového uspořádání, uspořádání krajiny a koncepci veřejné infrastruktury a stanovuje podmínky pro využití území. Nový Územní plán města Brna (ÚPmB) pracuje s méně podrobným měřítkem hlavního výkresu 1:10 000, než tomu je u současného (1:5000).

K požadavku na zařazení cyklistické dopravy do hlavního využití ploch dopravní infrastruktury uvádíme:

Pro dokladování transparentnosti procesu vyhodnocení podání je uvedeno také mezitimní vyhodnocení připomínky z r. 2020:

Požadavku nebylo v roce 2020 vyhověno, protože: „V rámci stanovení podmínek využití ploch v kap. 6.2. a kap. 6.3.3.10 závazné textové části je umožněno umístění cyklistické infrastruktury ve všech plochách s rozdílným způsobem využití, přičemž v plochách dopravní infrastruktury D je jejich umístění přípustné.

Požadavek na zařazení pěší a cyklistické dopravy do hlavního využití ploch dopravní infrastruktury D, jehož součástí jsou především komunikace vyššího dopravního významu tvořící páteř základního komunikačního systému, neodpovídá charakteru a způsobu vymezení ploch s rozdílným způsobem využití. Toto je primárně umožněno v plochách veřejných prostranství, které slouží obsluze ploch dopravní a technickou infrastrukturou za současného umožnění průchodu a pohybu obyvatel, tedy v rámci této plochy s rozdílným způsobem využití je cyklistická infrastruktura součástí hlavního využití.

Jelikož však v rámci stanoviska dotčeného orgánu byla uplatněna podmínka k vedení cyklistické dopravy v souběhu s komunikacemi, bude v této souvislosti zpřesněna a doplněna výroková část i odůvodnění návrhu řešení. V této souvislosti je možné prověřit případnou úpravu znění podmínek využití ploch s rozdílným způsobem využití.“

Konečné vyhodnocení připomínky se vztahuje k výslednému řešení Návrhu nového ÚPmB: V rámci zpřesnění kap. 4.1 Dopravní infrastruktura a stanovení podmínek využití ploch v kap. 6.2. a kap. 6.3.3.10 závazné textové části je umožněno umístění pěší a cyklistické infrastruktury ve všech plochách s rozdílným způsobem využití, přičemž v plochách dopravní infrastruktury D je jejich umístění přípustné i jako hlavní využití.

Tímto je požadavek zohledněn.

Další jednotlivě uvedené požadavky jsou nad rámec podrobnosti zpracování územního plánu a níže uvádíme:

Ke stanovení podmínky povinné segregace pěší a cyklistické dopravy podél sběrných komunikací a zahájení výstavby až po dobudování propojení lokality se všemi sousedními městskými částmi samostatnými stezkami a chodníky uvádíme, že je tímto již předjímano konkrétní technické řešení vlastní realizace, aniž by byla ve všech skutečnostech známa reálná možnost v území, a ne vždy je možné z hlediska různých omezení a limitů tyto podmínky naplnit. Současně jakýkoliv záměr musí splňovat platné právní předpisy a normy.

V rámci územního plánu jsou vytvářeny územní podmínky pro možnost vedení v rámci ploch nebo koridorů. To, jakým způsobem bude možné uliční prostor uspořádat, případně propojení trasovat je předmětem dalších podrobnějších stupňů projektové dokumentace a podmínek vlastníka komunikace. Podrobnost měřítka zpracování výkresu 2.2 Souhrnný výkres dopravy neumožňuje grafické zobrazení požadavku zobrazení oddělených koridorů cyklistických a pěších tras.

Z tohoto důvodu nelze této podmínce z hlediska podrobnosti zpracování územně plánovací dokumentace vyhovět.

Z hlediska požadavku na zakreslení dalších cyklotras uvádíme, že v rámci cyklistické dopravy byl zvolen obecnější přístup.

Ve výkresu 2.2. Souhrnný výkres dopravy jsou vyznačeny „vybrané samostatné cyklotrasy“, kterými jsou zpřesněny záměry ze Zásad územního rozvoje Jihomoravského kraje. Ve výkresu odůvodnění O.6 Cyklistická doprava – schéma jsou k výše uvedenému jevu navíc vyznačeny

„vybrané pouliční cyklotrasy“, které naznačují možná vybraná propojení území města, která však již nejsou závazná a je možné je operativně upravovat nebo dále doplňovat.

Grafické předurčení cyklotras by se v rámci přípravy záměrů mohlo ukázat jako omezující v případě potřeby úpravy vedení trasy; odlišné řešení by mohlo vést ke změně územního plánu a tím neúměrnému prodloužení přípravy záměrů.

Z dlouhodobých zkušeností se toto ukázalo jako nevhodné a z tohoto důvodu bylo přistoupeno k vymezení koridorů zajišťujících návaznost na koridory dle textové části nadřazené územně plánovací dokumentace (Zásad územního rozvoje Jihomoravského kraje), které jsou územním plánem zpřesněny. Všem ostatním trasám je obecně umožněno jejich umístění ve všech plochách s rozdílným způsobem využití v rámci obecných podmínek využití území. Z tohoto důvodu nelze požadavku vyhovět.

Z hlediska požadavku vymezení „páteřních“ cyklistických stezek jako veřejně prospěšné stavby je nutno uvést, že nám v současné době není znám komplexní průběh všech cyklotras a cyklostezek na správním území města a z tohoto důvodu není možné vymezit přesný průmět všech záměrů. Současně byl z hlediska přípravy zvolen obecnější přístup, aby jakýkoliv nový záměr nevyžadoval změnu územního plánu. Z tohoto důvodu nelze požadavku vyhovět.

Pokud se jedná o požadavek na vybudování kapacitních míst a zařízení k bezpečnému odkládání kol u „klíčových železničních stanic a konečných tramvají“ či parkoviště pro kola, jedná se o záměry nad podrobnost územního plánu, jejich umístění je obecně přípustné v rámci doplňujícího nebo souvisejícího využití ve všech plochách s rozdílným způsobem využití a není nutné pro ně předjímat umístění a vymezení, potažmo vymezovat plochu jako veřejně prospěšnou stavbu. Pokud není znám konkrétní projekt, nelze s přesností stanovit dotčené pozemky, a tedy i vymezit jako veřejně prospěšné stavby. Z tohoto důvodu nelze požadavku vyhovět.

Připomínka č.3

Vyhodnocení připomínky:

V závazné části ÚPmB je uvedeno, že veškeré zastavitelné plochy a plochy přestaveb budou odkanalizovány oddílným systémem kanalizace a bude na nich důsledně vyžadováno hospodaření se srážkovými vodami. Tento požadavek již ukládá v současné době platná legislativa - zákon o vodách (254/2001 Sb.) a vyhl. 501/2006 Sb. (§ 20, odst. 5c). Dále je kladen důraz na tzv. modrozelenou infrastrukturu, která má zlepšit i mikroklimatické podmínky ve městě.

Připomínka č.4

Vyhodnocení připomínky:

- Zastoupení zeleně v různých typech ploch

Zastoupení zeleně v plochách s rozdílným způsobem využití je v návrhu nového ÚPmB řešeno stanovením povinného minimálního plošného zastoupení zeleně na rostlém terénu v plochách bydlení, v plochách smíšených obytných, v plochách rekreace, a v plochách zahrádek pro disponibilní pozemky stavebního záměru a pro plochu současně (od podmínky splnit zastoupení současně i pro funkční plochu bude upuštěno).

Pořizovatel bude také požadovat stanovit toto zastoupení v podmínkách využití území i pro plochu komerční vybavenosti - W. V případě ploch výroby a skladování (P) a lehké výroby (E) bude požadavek na minimální zastoupení zeleně doplněn do karet rozvojových lokalit těchto ploch.

Vámi navrhované řešení koeficientů zeleně se nejeví účelné z následujících důvodů:

Územní plán má stanovit základní koncepci rozvoje území obce, ochranu jeho hodnot, jeho plošného a prostorového uspořádání (tj. urbanistickou koncepci), uspořádání krajiny a koncepci veřejné infrastruktury, vymezit zastavěné území, plochy a koridory, zejména zastavitelné plochy a plochy přestavby, veřejně prospěšné stavby a veřejně prospěšná opatření a územní rezervy. A stanovit podmínky pro využívání těchto ploch a koridorů. Posláním územních plánů je stanovit pravidla udržitelného rozvoje a využívání území, nikoliv regulace jednotlivých pozemků. Územní plán nesmí obsahovat podrobnosti náležejícím svým

obsahem regulačního plánu nebo územním rozhodnutím. Lze pořídit územní plán s těmito regulačními prvky, ale tato skutečnost musí být v rozhodnutí zastupitelstva o pořízení nebo zadání územního plánu výslovně uvedena.

Regulace v podrobnosti na jednotlivé druhy vegetačních prvků, kultivar, či materiálové provedení povrchů jednotlivých vegetačních prvků není v podrobnosti, která náleží územnímu plánu. Problematické se jeví aplikování tohoto principu v praxi, při posuzování záměru při vydání závazného stanoviska orgánu územního plánování a také následný monitoring těchto podmínek.

Návrh nového územního plánu navrhuje odlišnou koncepci, která však také stanovuje podíl nezastavěné plochy ve vztahu k celkové ploše pozemku, rostlého terénu umožňující vsak dešťové vody. Minimální plošné zastoupení zeleně na terénu není nutné dodržet pouze v odůvodněných případech.

Pořizovatel však udělí pokyn problematiku stanovení minimálního plošného zastoupení zeleně prověřit a upravit.

- Ochrana zeleně v jiných plochách s RZV

Z důvodů zvoleného měřítka výkresů a podrobnosti Územního plánu byla stanovena minimální velikost plochy RZV na 0,5 ha (5 000 m²) a v níže definovaných případech na 0,2 ha (2 000 m²) v souladu s ustanovením § 3 odst. 1 vyhlášky č. 501/2006 Sb. Ve výjimečných případech, pokud si to vymezení a koncepce Územního plánu vyžaduje, jsou zobrazované plochy RZV menší. Takto zvolená velikost ploch RZV vychází z principu koncepce a měřítka výkresů, kde kresba nemůže zachycovat nepřiměřený detail. Pokud existují pozemky stejného účelu využití, ale tvoří plochu podměrečnou, tj. menší než 0,5 ha, jsou zpravidla agregovány do jiných ploch RZV s jiným využitím. Tato skutečnost vychází také z projednaného konceptu územního plánu. V textové části odůvodnění je uvedeno, že plochami, které jsou vymezené ve velikosti 0,2-0,5 ha jsou plochy městské a krajinné zeleně, zvláště pak pro plochy městské zeleně uvedené ve Vyhlášce o zeleni města Brna (Nejvýznamnější plochy městské zeleně).

Pořizovatel je názoru, že vzhledem k výše uvedenému je agregovaná zeleň v rámci jiných ploch nedostatečně chráněna ve vztahu k umístování záměrů, udělí tedy pokyn doplnit obecný regulativ, který tuto skutečnost ošetří. Dále jsou uděleny pokyny na základě připomínek a námitek k návrhu ÚPmB konkrétní plochy zeleně z aktuálně platného ÚPmB vymezit, pokud budou graficky čitelné v měřítku hlavního výkresu.

- Vymezení ploch přírodních

Hlavní výkres návrhu nového územního plánu obsahuje grafické vyznačení prvků systému ÚSES (biokoridory a biocentra) a současně také vymezené plochy přírodní (plochy lesní a plochy krajinné zeleně).

Zvláště chráněná území, Evropsky významné lokality a registrované významné krajinné prvky jsou pro potřeby územního plánování obsaženy jako limit využití území (od poskytovatelů údajů) v územně analytických podkladech. Jejich přímá ochrana vyplývá z jiné legislativy, především zákona č. 114/1992 Sb. o ochraně přírody a krajiny. Nebudou tedy závazně vymezeny v hlavním výkrese, ale obsaženy jsou ve výkrese koordinačním (M1:10 000, grafická část odůvodnění).

- Předepsání izolační zeleně

V dokumentu Vyhodnocení vlivu na udržitelný rozvoj území je v kapitole A.VII.12 Kumulativní a synergické vlivy uvedeno:

V této souvislosti nebylo identifikováno synergické resp. kumulativní spolupůsobení vymezených rozvojových zón s územním soustředěním ploch výroby vůči plochám bydlení v souvisejícím území z důvodů vhodného zasazení ploch průmyslu v jednotlivých případech z hlediska vzdáleností k chráněným objektům, možnostem dopravního napojení ploch výroby a vhodného členění funkcí v území umožňujícího odclonění rezidenčních zón od zón výrobních plochami s možnostmi umístění jiné než rezidenční zástavby např. plochy smíšené, veřejná prostranství, izolační zeleň nebo občanská vybavenost. Zároveň návrh ÚP stanovuje regulativy využití ploch průmyslové výroby a lehké výroby tak, aby tyto nepredisponovaly negativní vliv působící na vlastní vymezenou plochu. Umístované záměry je třeba prověřit jednotlivě v rámci navazujících fází projektové přípravy.

Pořizovatel doporučí řešit problematiku izolační zeleně na rozhraní případných možných konfliktních hranicích ploch v rámci jednotlivých karet rozvojových lokalit a zpracovat následující cílená opatření:

Při zastavování ploch výroby v návaznosti na volnou krajinu je třeba dbát na vhodné zapojení ploch do krajiny prostřednictvím pásů izolační zeleně na rozhraní zastavitelného území a volné krajiny.

- Modrozelená infrastruktura

Všechna vedení technické infrastruktury a prvků modrozelené infrastruktury jako součást veřejně prospěšné infrastruktury jsou z hlediska jejich prostorové koordinace rovnocenná. Tomuto požadavku tedy nelze vyhovět. V kapitole 4.2 Technická infrastruktura (závazné textové části) je uvedeno, že v zastavěném území města se síť technické infrastruktury zpravidla umísťují do společných tras nebo do souběhu se stávajícími trasami technické a dopravní infrastruktury. Ve veřejných prostranstvích je nutné koordinovat všechny prvky zde umísťované. Důležitým hlediskem při posuzování priorit jednotlivých součástí veřejných prostranství při jejich koordinaci je celkový pohled na provoz a fungování města. Při návrhu tras technické infrastruktury je důležité sdružování sítí do koridorů a jejich účelné prostorové uspořádání.

Pro všechny navržené trasy technické infrastruktury je závazné jejich směrové vedení. Upřesnění tras, polohy objektů a zařízení, určení místa napojení, způsobu technického provedení a vedení přípojných tras bude provedeno při zpracování podrobnější územně plánovací nebo projektové dokumentace, a to za podmínek obecně závazných právních předpisů.

Připomínka č.5

Vyhodnocení připomínky:

Řešení dopravy v klidu v návrhu územního plánu vychází z příslušných právních předpisů (viz kap. 5.8.1.1. textové části odůvodnění). Vyhláška č. 501/2006 Sb., provádějící stavební zákon stanoví, že pro každou stavbu je nutno vybudovat parkovací a odstavná stání v počtu dle ČSN 73 6110, kap. 14.1). která stanoví vzorec, do nějž jako významný (ovšem nikoli jediný) parametr vstupuje součinitel vlivu stupně automobilizace, přičemž tento má být dle ČSN 73 6110 převzat z územně plánovací dokumentace. Tento územní plán tedy cílový koeficient vlivu stupně automobilizace stanoví, a to rozdílně podle části města, kdy nižší hodnota (tedy nižší požadovaný minimální počet parkovacích a odstavných stání) je stanovena pro lokality uvnitř Velkého městského okruhu s nežádoucím zavlékáním vyššího počtu automobilů. Tři pásma uvnitř VMO jsou zvolena z potřeby odlišit zvláštní charakter historického jádra města a zmenšit rozdíl koeficientu na administrativně určené hranici. Hranice pásem jsou určeny dle možností významnou ulicí, resp. komunikací, v případě její absence zelenými plochami oddělovacími části města. Zásadně hranice nevede plochami pro výstavbu budov, a to pro zamezení sporů při přesahu stavebního záměru do více pásem. Stávající ČSN 73 6110 stanoví, že ve výpočtu se jako nejmenší hodnota součinitel vlivu stupně automobilizace použije 1,0 (400 aut na 1000 obyvatel) – toto spodní omezení nelze s ohledem na aktuální trendy v náhledu na parkování považovat za dlouhodobě udržitelné a lze předpokládat, že bude v blízké době výrazně sníženo.



mmb1es7738be05

PODÁNÍ K NÁVRHU

Návrh Územního plánu města Brna

Došlo: 28-05-2020

Č.j. MMB: 0234194

Přil.:

9RT

Podatel	
Typ subjektu:	Fyzická osoba
Příjmení, jméno:	Datum narození:
Adresa / sídlo:	
Kontakt:	Email: Telefon:

Přípomínka

Dostupné malé obchody

Návrh ÚPmB obsahuje začlenění maloobchodu do většiny stavebních ploch, zároveň maloobchod nedostatečně reguluje a v rozporu s deklarovanou koncepcí nepodporuje rozptýlenou síť dobře dostupných maloobchodů jako součást města krátkých vzdáleností. Navrhují proto, aby:

- využití pro maloobchod v plochách pro bydlení (B), smíšených obytných (C) a v plochách komerční vybavenosti (W) bylo omezeno prodejní plochou do 400 m² a počtem parkovacích stání do 10,
- využití pro maloobchod v plochách smíšených obytných (C) a plochách komerční vybavenosti (W) bylo do 1.000 m² prodejní plochy a bylo podmíněno realizací v patrových objektech s polyfunkčním využitím a při současném integrování parkování o max. 30 parkovacích stáních,
- využití pro maloobchod v plochách veřejné vybavenosti (V), plochách výroby a skladování (P) a plochách lehké výroby (E) bylo podmíněně přípustné do 200 m² prodejní plochy, pokud není realizován v samostatném objektu.

Přípomínka

Podpora pěší a cyklo dopravy

ÚPmB nevyužívá dostatečně možnosti usnadnění výstavby cyklistické infrastruktury, a to mj. tím, že by požadoval napojení rozvojových lokalit na síť komunikací pro nemotorovou dopravu, klíčové cyklostezky vymezil jako veřejně prospěšné stavby či definoval místa a zařízení k bezpečnému parkování kol na klíčových přestupních uzlech. Navrhují proto, aby:

- hlavním využitím ploch dopravní infrastruktury (D) bylo i využití pro pěší a cyklistickou dopravu,
- povinnou součástí navrhovaných pozemních komunikací definovaných jako sběrné byly stavebně oddělené koridory zvláště pro cyklistickou dopravu a pěší dopravu,
- všechny lokality s počtem reálných nebo očekávaných uživatelů nad 1.500 osob obsahovaly v kartě lokality podmínku stanovující, že výstavbu v lokalitě je možné zahájit až po vybudování dopravního propojení lokality se všemi sousedícími městskými částmi samostatnými cyklostezkami a chodníky, a to stavebně oddělenými od motorové dopravy a vedenými ve směrově i výškově nejpřímější stopě,
- grafická část ÚPmB 2.2 Souhrnný výkres dopravy obsahovala také síť páteřních cyklostezek (zejména těch sloužících k propojení jednotlivých městských částí s centrem města nebo jednotlivých městských částí mezi sebou), nikoliv pouze cyklotrasy,
- páteřní cyklostezky tam, kde jejich realizaci brání chybějící veřejný pozemek, byly vymezeny jako veřejně prospěšné stavby,
- u klíčových železničních stanic a konečných tramvaje (například žel. stanice a zastávky Brno hl.n., Slatina, Chrlice, Starý Lískovec, Řečkovice a Královo Pole, konečné tramvaje Obřany, Líšeň - Holzova, Kamechy, Bosonohy, Přízřenice) byla stanovena podmínka vybudování kapacitních míst a zařízení k bezpečnému odkládání jízdních kol (bike and ride) a tam, kde jejich realizaci brání chybějící veřejný pozemek, byly vymezeny jako veřejně prospěšné stavby.

5

Připomínka	Veřejný prostor V zájmu zvýšení využitelnosti veřejných prostranství pro pěší, cyklisty i zeleň by měl ÚPmB u novostaveb stanovit povinnost umístění odstavných stání mimo veřejná prostranství (tj. stání pro odstavení vozidla v době, kdy se nepoužívá). V oblastech s dobrou dostupností veřejnou dopravou je pak potřeba přizpůsobit minimální počet odstavných a parkovacích stání. Navrhuji proto, aby v kap. 4.1 Dopravní infrastruktura bylo stanoveno, že: <ul style="list-style-type: none">• odstavná stání se v zastavitelných plochách a v případě novostaveb ve stabilizovaných plochách zřizují mimo veřejná prostranství a s výjimkou rodinných domů v podzemních podlažích budov,• v místech dobré dostupnosti kolejové dopravy pěší docházkou (ve vzdálenosti do 150 metrů) se součinitel vlivu stupně automobilizace redukuje na poloviční hodnotu součinitele příslušného pásma.
-------------------	---

5

Ochrana zeleně

Návrh ÚPmB vágně a nedostatečně stanovuje zastoupení zeleně v různých funkčních typech ploch. Také oslabuje ochranu malých, ale významných ploch zeleně ve stabilizovaných plochách tím, že je absorbuje do jiných funkčních typů ploch. Návrh ÚPmB nezajišťuje dostatečnou ochranu přírodně cenných území, ani dostatečné vytváření prostoru pro zeleň v nové zástavbě, a to včetně ochrany nových ploch k bydlení před zátěží ze sousedních ploch výroby a skladování.

Navrhují proto, aby:

- územní plán definoval koeficient zeleně (KZ), a to následovně:

Koeficient zeleně (KZ) udává poměr nezpevněné plochy osázené vegetací a umožňující vsakování dešťové vody na terénu vůči ploše pozemku. KZ je závazný jak pro disponibilní pozemek pro stavební záměr, tak pro celou jednotlivou funkční plochu. Do koeficientu lze jako nezpevněnou plochu osázenou vegetací náhradním způsobem započítat:

- $\frac{1}{3}$ plochy osazených a funkčních vegetačních střech o mocnosti souvrství do 0,3 m,
- $\frac{1}{2}$ plochy osazených a funkčních vegetačních střech o mocnosti souvrství nad 0,3 m,
- 80 % plochy osazených a funkčních vegetačních střech o mocnosti souvrství nad 1 m,
- plochu povrchu umožňujícího plnohodnotné vsakování okolo vzrostlých stromů ve zpevněných plochách (mříž, půda, půda s mulčem; nikoli dlažba atp.),
- 5 m² za každý strom ve zpevněné ploše s malou korunou (druh/kultivar s celkovou výškou do 8 m v dospělosti) a dostatečným objemem prokořenitelného prostoru,
- 20 m² za každý strom ve zpevněné ploše se střední korunou (druh/kultivar s celkovou výškou do 15 m v dospělosti) a dostatečným objemem prokořenitelného prostoru,
- 40 m² za každý strom ve zpevněné ploše s velkou korunou (druh/kultivar s celkovou výškou nad 15 m v dospělosti) a dostatečným objemem prokořenitelného prostoru,
- 5 m² za každý běžný metr fasád upravených a využitých pro pnutí popínavých dřevin nebo treláží či pergol na ozeleněných střechách při zajištění dostatečného prokořenitelného prostoru pro dané dřeviny.

Náhradním způsobem je možné započtením nahradit pouze:

- $\frac{1}{4}$ požadované plochy KZ v případě samostatně stojících rodinných domů,
- $\frac{1}{2}$ požadované plochy KZ u ostatních staveb,
- celou požadovanou plochu pouze výjimečně ve stávající kompaktní blokové zástavbě ve stabilizovaných plochách tam, kde jiným způsobem prokazatelně není možné dosáhnout existujícího urbanistického charakteru (např. v zástavbě nároží bloků a v případě nerovnoměrné parcelace)
- koeficient zeleně byl pro jednotlivé struktury zástavby stanoven následovně:
 - kompaktní: 0,3 pro stabilizované plochy a 0,5 pro zastavitelné plochy
 - volná: 0,6
 - rezidenční nízkopodlažní: 0,5
 - areálová: 0,4
 - omezená: 0,8
 - plochy bez zástavby: 0,9
- plochy nad 2 000 m², které byly definovány územním plánem z r. 1994 jako plochy zeleně (ZP či ZO) a které jsou v Návrhu ÚPmB součástí jiných typů ploch, byly vymezeny jako samostatné plochy městské zeleně (Z); jedná se např. o plochy kolem Komenského nám. (Červeného kostela), alej na tř. Jaroše, vnitroblok u mateřské školy Chodská 15 a desítky dalších zelených plácků, parčíků či vnitrobloků,
- byly v hlavním výkresu vymezeny plochy přírodní se způsobem využití podle § 16 vyhlášky č. 501/2006 Sb., o obecných požadavcích na využívání území, zejména biocentra, zvláště chráněná území, evropsky významné lokality a registrované významné krajinné prvky, a tím byla zajištěna jejich ochrana,
- v kartách lokalit, kde sousedí plochy pro výrobu (E – plochy lehké výroby, P – plochy výroby a skladování) a plochy pro bydlení (B – plochy bydlení, C – plochy smíšené obytné), byla doplněna podmínka předchozí či souběžné realizace pásu izolační zeleně (vzrostlé zeleně o pásu šířky min. 10 m nebo rozloze min. 20 % rozlohy plochy výroby) podél sousedících hranic těchto ploch,
- v obecných zásadách technické infrastruktury bylo stanoveno, že při návrhu tras technické infrastruktury budou sítě sdružovány do koridorů pro dosažení účelného prostorového uspořádání a vytvoření prostoru pro realizaci modrozelené infrastruktury v uličním profilu; a dále, že v územích, která nejsou v současné době plynofikována, mají ostatní vedení a prvky modrozelené infrastruktury prioritu před budováním nového nízkotlakého rozvodu plynu.

3

Připomínka

Hospodaření s dešťovou vodou

Vsakováním dešťové vody všude tam, kde to je možné, můžeme docílit zdravějšího vodního režimu a zmenšení efektu tepelného ostrova.

Navrhuji proto, aby:

- do obecných zásad odkanalizování bylo doplněno, že veškeré zastavitelné plochy a plochy přestaveb budou odkanalizovány oddílným systémem kanalizace a bude na nich důsledně vyžadováno hospodaření se srážkovými vodami následovně: srážkové vody budou buď zadržovány s následným sekundárním využitím anebo vsakovány na vlastním pozemku stavby nebo v jejím okolí; pouze pokud to podloží prokazatelně neumožňuje, mohou být dešťové vody vypouštěny do vodoteče nebo dešťové kanalizace, přičemž v těchto případech budou před vypouštěním brzděny v retenčních nádržích. Srážkové vody z veškerých zpevněných ploch veřejných prostranství budou vsakovány, pouze pokud to podloží prokazatelně neumožňuje, mohou být vypouštěny do vodoteče nebo dešťové kanalizace, přičemž v těchto případech budou před vypuštěním brzděny v retenčních nádržích.

3

V dne

Podpis

Vyplněný formulář zašlete na níže uvedenou adresu:

Magistrát města Brna, Odbor územního plánování a rozvoje, Kounicova 67, 601 67 Brno

MMB/0234194/2020

Připomínka č.1

Vyhodnocení připomínky:

Podatel požaduje, aby v plochách bydlení, smíšených obytných a komerční vybavenosti byla omezena velikost prodejní plochy na 400 m² a počet parkovacích míst na 10 stání. Při realizaci integrovaného parkování do 30 stání pak v rámci patrových objektů v plochách komerční vybavenosti a v plochách smíšených obytných podmíněn připustit až 1 000 m² prodejní plochy. V plochách veřejné vybavenosti, výroby a skladování a lehké výroby podmíněně připustit 200 m² prodejní plochy, pokud není maloobchod realizován v samostatném objektu. Mezi docházkovou vzdáleností maloobchodu a maximální velikostí prodejní plochy maloobchodu nelze spatřovat příčinnou souvislost. Stanovení maximální velikosti prodejní plochy nepředurčuje vzdálenost mezi jednotlivými prodejny. Snížení maximální velikosti prodejní plochy nezaručuje zlepšení časové dostupnosti maloobchodu. Pro dostupnost maloobchodu je proto podstatnější adekvátní rozmístění ploch s rozdílným způsobem využití, které umístění maloobchodu umožňují. Stanovení dané maximální velikosti prodejních ploch (a případné stanovení podmínek pro jejich umístění) je věcí odborného posouzení zpracovatele návrhu územního plánu, které vychází z reálií a odborné úvahy (viz např. plochy C). Obecně lze konstatovat, že požadavek na vyloučení maloobchodu s prodejní plochou větších než 400 resp. 1000 m² plochy nepřiměřeně zhoršuje podmínky pro vyváženou a rozmanitou síť maloobchodu, a to zejména pro ty skupiny zákazníků s rozdílnými vzorci nákupního chování, které prodejny většího plošného formátu preferují, což je v konečném důsledku v rozporu s koncepcí krátkých vzdáleností, na kterou je poukazováno. Požadavek na přísné omezení prodejní plochy nepřiměřeně snižuje potenciál k tomu určených ploch, tj. zejména ploch obytně smíšených (C) a ploch komerční vybavenosti (W). V neposlední řadě je také nutné nastavením regulativů sledovat požadavek zadání územního plánu na vytvoření široké škály možností a forem komerce v rovnoměrném zastoupení na území města.

Při hodnocení přísnosti regulativu určujícího maximální velikost prodejních ploch je nutné mít na zřeteli také ustanovení návrhu územního plánu, které stanoví, že „prodejní plochou se rozumí hrubá podlažní plocha maloobchodního zařízení, kde při prodeji zboží dochází ke kontaktu se zákazníkem (nikoli tedy sklady, komunikace, související administrativní plochy ani nezbytná příslušenství). Maloobchodním zařízením se pak v tomto kontextu rozumí jedna prodejna nebo soubor všech prodejen v rámci jednoho záměru nebo v rámci jednoho funkčně propojeného celku, popř. jako součást též plocha vně prodejny, navazující na budovu a sloužící k výše popsanému způsobu využití.“ Z výše uvedeného plyne, že je-li v rámci jednoho objektu umístováno více prodejních jednotek, jejich prodejní plochy se počítají. Nastavení regulativu příliš přísně by proto mělo za následek nemožnost umístění více (i relativně malých prodejních jednotek) v rámci jednoho záměru.

K připomínce lze také uvést, že počty parkovacích míst a stání jsou dány příslušnými předpisy a normami. Územnímu plánu nepřísluší jejich rozsah stanovovat. Jedná se o podrobnost nad rámec územního plánu.

U jednotlivých ploch s rozdílným způsobem využití lze, kromě výše uvedeného, doplnit následující:

V plochách smíšených obytných (C) je stanovena maximální velikost prodejní plochy 1 500 m². Stanovení této hranice je řádně odůvodněno v Odůvodnění pro první veřejné projednání (str. 259), a to následovně: „Využití pro maloobchod v hlavním využití je omezeno prodejní plochou do 1500 m²; při projednání konceptu byla uvedena prodejní plocha do 1000 m². Při změně velikosti výměry vycházel zpracovatel z nedávno provedeného průzkumu maloobchodního prodeje a z vlastního šetření prodejních ploch největších maloobchodních řetězců (zejména supermarketů a diskontní prodejny), ze kterých je zřejmé, že průměrná

velikost standardních typických prodejen maloobchodu se sice v průměru pohybuje v rozmezí 800-1200 m², ovšem v hustě obydlených oblastech prodejny klasických maloobchodních řetězců dosahují prodejní plochy 1500 m². Údaj byl tedy změněn v souladu se zjištěními z reality. "Maloobchod nad 1500 m² (avšak do 5000 m²) prodejní plochy lze realizovat pouze v patrových objektech při současném integrování parkování v objektu a jiné využití, pokud je zachována polyfunkčnost v ploše a využití je slučitelné s využitím navazujícího území.

V návrhu ÚPmB také byla stanovena na základě průzkumu zpracovatele maximální přípustná prodejní plocha maloobchodu 1 500 m² v plochách bydlení (B). Při projednávání návrhu ÚPmB projevila veřejnost obavu z neúměrně rozsáhlých prodejen při nevhodné lokalizaci. Tvůrci územního plánu námitkám vyšli vstříc, s tím, že prodejní plocha bude snížena na 1 000 m² a pro větší prodejnu (do 1500 m²) je třeba doložit vhodnost situačního řešení podle okolností v území. Pro ověření stanoveného údaje lze použít řetězce Lidl, Albert, Billa a Penny typu supermarket, jejichž průměrná prodejní plocha je asi 900 m² (rozptyl velikosti jednotlivých prodejen je přitom ovšem značný, pohybuje se od 500 m² až po 2 000 m²). Prodejní plocha tvoří velkou většinu (odborným odhadem cca 80 %), celkové výměry objektu. Stanovená velikost 1 000 m² prodejní plochy tak odpovídá běžným supermarketům výše uvedených řetězců, neznemožňuje tedy realizaci běžného občanského vybavení v území; větší provozovny je pak třeba prověřit podle okolností v území. Připomínce je tedy v tomto bodě částečně vyhověno.

Pro plochy komerční (W) lze uvést, že pokud by byla snížena velikost prodejní plochy na velikost uvedenou v podání (tj. 400 resp. 1000 m²), nesplňovala by tyto podmínky řada z již existujících maloobchodních prodejen, které tvoří základ maloobchodní sítě, nacházejících se ve stabilizovaných plochách. Plochy komerční vybavenosti by při restriktivním stanovení maximální velikosti prodejní plochy nemohly plnit svoji předpokládanou funkci.

V podmínkách využití plochy veřejné vybavenosti (V) není maloobchod výslovně uveden. Lze jej však řadit mezi přípustné využití, které je definováno jako „využití související, podmiňující nebo využití sloužící záměrům hlavnímu využití“. Z tohoto lze vyvozovat, že případné maloobchodní využití, ačkoliv není jeho rozsah vyjádřen plošně, musí být pouze takového rozsahu, který odpovídá potřebám daného hlavního využití. Pro úplnost lze uvést, že v ploše veřejné vybavenosti (V) je taktéž možné, avšak až po naplnění hlavní funkce, umístit jiné funkční využití.

V plochách lehké výroby (E) odůvodnění výslovně stanovuje, že „regulativ směřuje k zachování smyslu uvedených ploch: plochy by měly mít charakter primárně produkční a skladovací a neměly by být vytěžovány pro čistě maloobchodní záměry. Ilustrativně popsáno, např. běžná provozovna typizovaného maloobchodu (Lidl, Billa, Albert apod.) by zde neměla být samostatně přípustná, zatímco např. sklad sanitárního zařízení a obkládacích materiálů ve spojení s prodejnou či předváděcími místnostmi pro zákazníky typově odpovídá záměrům plochy E.“ Jedná o specifický druh prodeje, u kterého se nepředpokládá, že bude vytvářet síť základní dostupnosti maloobchodu. Vzhledem k charakteru plochy, omezování velikosti prodejní plochy není vhodným nástrojem regulace.

Plochy výroby a skladování (P) nejsou určeny pro klasický maloobchodní prodej. Vzhledem k charakteru plochy, omezování velikosti prodejní plochy není vhodným nástrojem regulace.

Připomínka č.2

Vyhodnocení připomínky:

V rámci podání je uveden názor podatele, že návrh ÚPmB nevyužívá dostatečně možnosti usnadnění výstavby cyklistické infrastruktury, požaduje vymezení „klíčových cyklostezek“ jako veřejně prospěšné stavby a definoval místa pro bezpečné parkování kol na „klíčových přestupních uzlech“.

Úkolem územního plánu je vytvářet územní podmínky pro možnost umístění záměrů, nikoliv zajistit „bezproblémovou“ realizaci všech záměrů a znát podrobné technické provedení jednotlivých úseků. Obecně územní plán stanovuje základní koncepci rozvoje území obce, ochrany jeho hodnot, jeho plošného a prostorového uspořádání, uspořádání krajiny a koncepci veřejné infrastruktury a stanovuje podmínky pro využití území. Nový Územní plán města Brna (ÚPmB) pracuje s méně podrobným měřítkem hlavního výkresu 1:10 000, než tomu je u současného (1:5000).

K požadavku na zařazení cyklistické dopravy do hlavního využití ploch dopravní infrastruktury uvádíme:

Pro dokladování transparentnosti procesu vyhodnocení podání je uvedeno také mezitimní vyhodnocení připomínky z r. 2020:

Požadavku nebylo v roce 2020 vyhověno, protože: „V rámci stanovení podmínek využití ploch v kap. 6.2. a kap. 6.3.3.10 závazné textové části je umožněno umístění cyklistické infrastruktury ve všech plochách s rozdílným způsobem využití, přičemž v plochách dopravní infrastruktury D je jejich umístění přípustné.

Požadavek na zařazení pěší a cyklistické dopravy do hlavního využití ploch dopravní infrastruktury D, jehož součástí jsou především komunikace vyššího dopravního významu tvořící páteř základního komunikačního systému, neodpovídá charakteru a způsobu vymezení ploch s rozdílným způsobem využití. Toto je primárně umožněno v plochách veřejných prostranství, které slouží obsluze ploch dopravní a technickou infrastrukturou za současného umožnění průchodu a pohybu obyvatel, tedy v rámci této plochy s rozdílným způsobem využití je cyklistická infrastruktura součástí hlavního využití.

Jelikož však v rámci stanoviska dotčeného orgánu byla uplatněna podmínka k vedení cyklistické dopravy v souběhu s komunikacemi, bude v této souvislosti zpřesněna a doplněna výroková část i odůvodnění návrhu řešení. V této souvislosti je možné prověřit případnou úpravu znění podmínek využití ploch s rozdílným způsobem využití.“

Konečné vyhodnocení připomínky se vztahuje k výslednému řešení Návrhu nového ÚPmB: V rámci zpřesnění kap. 4.1 Dopravní infrastruktura a stanovení podmínek využití ploch v kap. 6.2. a kap. 6.3.3.10 závazné textové části je umožněno umístění pěší a cyklistické infrastruktury ve všech plochách s rozdílným způsobem využití, přičemž v plochách dopravní infrastruktury D je jejich umístění přípustné i jako hlavní využití.

Tímto je požadavek zohledněn.

Další jednotlivě uvedené požadavky jsou nad rámec podrobnosti zpracování územního plánu a níže uvádíme:

Ke stanovení podmínky povinné segregace pěší a cyklistické dopravy podél sběrných komunikací a zahájení výstavby až po dobudování propojení lokality se všemi sousedními městskými částmi samostatnými stezkami a chodníky uvádíme, že je tímto již předjímano konkrétní technické řešení vlastní realizace, aniž by byla ve všech skutečnostech známa reálná možnost v území, a ne vždy je možné z hlediska různých omezení a limitů tyto podmínky naplnit. Současně jakýkoliv záměr musí splňovat platné právní předpisy a normy.

V rámci územního plánu jsou vytvářeny územní podmínky pro možnost vedení v rámci ploch nebo koridorů. To, jakým způsobem bude možné uliční prostor uspořádat, případně propojení trasovat je předmětem dalších podrobnějších stupňů projektové dokumentace a podmínek vlastníka komunikace. Podrobnost měřítka zpracování výkresu 2.2 Souhrnný výkres dopravy neumožňuje grafické zobrazení požadavku zobrazení oddělených koridorů cyklistických a pěších tras.

Z tohoto důvodu nelze této podmínce z hlediska podrobnosti zpracování územně plánovací dokumentace vyhovět.

Z hlediska požadavku na zakreslení dalších cyklotras uvádíme, že v rámci cyklistické dopravy byl zvolen obecnější přístup.

Ve výkresu 2.2. Souhrnný výkres dopravy jsou vyznačeny „vybrané samostatné cyklotrasy“, kterými jsou zpřesněny záměry ze Zásad územního rozvoje Jihomoravského kraje. Ve výkresu odůvodnění O.6 Cyklistická doprava – schéma jsou k výše uvedenému jevu navíc vyznačeny

„vybrané pouliční cyklotrasy“, které naznačují možná vybraná propojení území města, která však již nejsou závazná a je možné je operativně upravovat nebo dále doplňovat.

Grafické předurčení cyklotras by se v rámci přípravy záměrů mohlo ukázat jako omezující v případě potřeby úpravy vedení trasy; odlišné řešení by mohlo vést ke změně územního plánu a tím neúměrnému prodloužení přípravy záměrů.

Z dlouhodobých zkušeností se toto ukázalo jako nevhodné a z tohoto důvodu bylo přistoupeno k vymezení koridorů zajišťujících návaznost na koridory dle textové části nadřazené územně plánovací dokumentace (Zásad územního rozvoje Jihomoravského kraje), které jsou územním plánem zpřesněny. Všem ostatním trasám je obecně umožněno jejich umístění ve všech plochách s rozdílným způsobem využití v rámci obecných podmínek využití území. Z tohoto důvodu nelze požadavku vyhovět.

Z hlediska požadavku vymezení „páteřních“ cyklistických stezek jako veřejně prospěšné stavby je nutno uvést, že nám v současné době není znám komplexní průběh všech cyklotras a cyklostezek na správním území města a z tohoto důvodu není možné vymezit přesný průmět všech záměrů. Současně byl z hlediska přípravy zvolen obecnější přístup, aby jakýkoliv nový záměr nevyžadoval změnu územního plánu. Z tohoto důvodu nelze požadavku vyhovět.

Pokud se jedná o požadavek na vybudování kapacitních míst a zařízení k bezpečnému odkládání kol u „klíčových železničních stanic a konečných tramvají“ či parkoviště pro kola, jedná se o záměry nad podrobnost územního plánu, jejich umístění je obecně přípustné v rámci doplňujícího nebo souvisejícího využití ve všech plochách s rozdílným způsobem využití a není nutné pro ně předjímat umístění a vymezení, potažmo vymezovat plochu jako veřejně prospěšnou stavbu. Pokud není znám konkrétní projekt, nelze s přesností stanovit dotčené pozemky, a tedy i vymezit jako veřejně prospěšné stavby. Z tohoto důvodu nelze požadavku vyhovět.

Připomínka č.3

Vyhodnocení připomínky:

V závazné části ÚPmB je uvedeno, že veškeré zastavitelné plochy a plochy přestaveb budou odkanalizovány oddílným systémem kanalizace a bude na nich důsledně vyžadováno hospodaření se srážkovými vodami. Tento požadavek již ukládá v současné době platná legislativa - zákon o vodách (254/2001 Sb.) a vyhl. 501/2006 Sb. (§ 20, odst. 5c). Dále je kladen důraz na tzv. modrozelenou infrastrukturu, která má zlepšit i mikroklimatické podmínky ve městě.

Připomínka č.4

Vyhodnocení připomínky:

- Zastoupení zeleně v různých typech ploch

Zastoupení zeleně v plochách s rozdílným způsobem využití je v návrhu nového ÚPmB řešeno stanovením povinného minimálního plošného zastoupení zeleně na rostlém terénu v plochách bydlení, v plochách smíšených obytných, v plochách rekreace, a v plochách zahrádek pro disponibilní pozemky stavebního záměru a pro plochu současně (od podmínky splnit zastoupení současně i pro funkční plochu bude upuštěno).

Pořizovatel bude také požadovat stanovit toto zastoupení v podmínkách využití území i pro plochu komerční vybavenosti - W. V případě ploch výroby a skladování (P) a lehké výroby (E) bude požadavek na minimální zastoupení zeleně doplněn do karet rozvojových lokalit těchto ploch.

Vámi navrhované řešení koeficientů zeleně se nejeví účelné z následujících důvodů:

Územní plán má stanovit základní koncepci rozvoje území obce, ochranu jeho hodnot, jeho plošného a prostorového uspořádání (tj. urbanistickou koncepci), uspořádání krajiny a koncepci veřejné infrastruktury, vymezit zastavěné území, plochy a koridory, zejména zastavitelné plochy a plochy přestavby, veřejně prospěšné stavby a veřejně prospěšná opatření a územní rezervy. A stanovit podmínky pro využívání těchto ploch a koridorů. Posláním územních plánů je stanovit pravidla udržitelného rozvoje a využívání území, nikoliv regulace jednotlivých pozemků. Územní plán nesmí obsahovat podrobnosti náležejícím svým

obsahem regulačního plánu nebo územním rozhodnutím. Lze pořídit územní plán s těmito regulačními prvky, ale tato skutečnost musí být v rozhodnutí zastupitelstva o pořízení nebo zadání územního plánu výslovně uvedena.

Regulace v podrobnosti na jednotlivé druhy vegetačních prvků, kultivar, či materiálové provedení povrchů jednotlivých vegetačních prvků není v podrobnosti, která náleží územnímu plánu. Problematické se jeví aplikování tohoto principu v praxi, při posuzování záměru při vydání závazného stanoviska orgánu územního plánování a také následný monitoring těchto podmínek.

Návrh nového územního plánu navrhuje odlišnou koncepci, která však také stanovuje podíl nezastavěné plochy ve vztahu k celkové ploše pozemku, rostlého terénu umožňující vsak dešťové vody. Minimální plošné zastoupení zeleně na terénu není nutné dodržet pouze v odůvodněných případech.

Pořizovatel však udělí pokyn problematiku stanovení minimálního plošného zastoupení zeleně prověřit a upravit.

- Ochrana zeleně v jiných plochách s RZV

Z důvodů zvoleného měřítka výkresů a podrobnosti Územního plánu byla stanovena minimální velikost plochy RZV na 0,5 ha (5 000 m²) a v níže definovaných případech na 0,2 ha (2 000 m²) v souladu s ustanovením § 3 odst. 1 vyhlášky č. 501/2006 Sb. Ve výjimečných případech, pokud si to vymezení a koncepce Územního plánu vyžaduje, jsou zobrazované plochy RZV menší. Takto zvolená velikost ploch RZV vychází z principu koncepce a měřítka výkresů, kde kresba nemůže zachycovat nepřiměřený detail. Pokud existují pozemky stejného účelu využití, ale tvoří plochu podměrečnou, tj. menší než 0,5 ha, jsou zpravidla agregovány do jiných ploch RZV s jiným využitím. Tato skutečnost vychází také z projednaného konceptu územního plánu. V textové části odůvodnění je uvedeno, že plochami, které jsou vymezené ve velikosti 0,2-0,5 ha jsou plochy městské a krajinné zeleně, zvláště pak pro plochy městské zeleně uvedené ve Vyhlášce o zeleni města Brna (Nejvýznamnější plochy městské zeleně).

Pořizovatel je názoru, že vzhledem k výše uvedenému je agregovaná zeleň v rámci jiných ploch nedostatečně chráněna ve vztahu k umístování záměrů, udělí tedy pokyn doplnit obecný regulativ, který tuto skutečnost ošetří. Dále jsou uděleny pokyny na základě připomínek a námitek k návrhu ÚPmB konkrétní plochy zeleně z aktuálně platného ÚPmB vymezit, pokud budou graficky čitelné v měřítku hlavního výkresu.

- Vymezení ploch přírodních

Hlavní výkres návrhu nového územního plánu obsahuje grafické vyznačení prvků systému ÚSES (biokoridory a biocentra) a současně také vymezené plochy přírodní (plochy lesní a plochy krajinné zeleně).

Zvláště chráněná území, Evropsky významné lokality a registrované významné krajinné prvky jsou pro potřeby územního plánování obsaženy jako limit využití území (od poskytovatelů údajů) v územně analytických podkladech. Jejich přímá ochrana vyplývá z jiné legislativy, především zákona č. 114/1992 Sb. o ochraně přírody a krajiny. Nebudou tedy závazně vymezeny v hlavním výkrese, ale obsaženy jsou ve výkrese koordinačním (M1:10 000, grafická část odůvodnění).

- Předepsání izolační zeleně

V dokumentu Vyhodnocení vlivu na udržitelný rozvoj území je v kapitole A.VII.12 Kumulativní a synergické vlivy uvedeno:

V této souvislosti nebylo identifikováno synergické resp. kumulativní spolupůsobení vymezených rozvojových zón s územním soustředěním ploch výroby vůči plochám bydlení v souvisejícím území z důvodů vhodného zasazení ploch průmyslu v jednotlivých případech z hlediska vzdáleností k chráněným objektům, možnostem dopravního napojení ploch výroby a vhodného členění funkcí v území umožňujícího odclonění rezidenčních zón od zón výrobních plochami s možnostmi umístění jiné než rezidenční zástavby např. plochy smíšené, veřejná prostranství, izolační zeleň nebo občanská vybavenost. Zároveň návrh ÚP stanovuje regulativy využití ploch průmyslové výroby a lehké výroby tak, aby tyto nepredisponovaly negativní vliv působící na vlastní vymezenou plochu. Umístované záměry je třeba prověřit jednotlivě v rámci navazujících fází projektové přípravy.

Pořizovatel doporučí řešit problematiku izolační zeleně na rozhraní případných možných konfliktních hranicích ploch v rámci jednotlivých karet rozvojových lokalit a zpracovat následující cílená opatření:

Při zastavování ploch výroby v návaznosti na volnou krajinu je třeba dbát na vhodné zapojení ploch do krajiny prostřednictvím pásů izolační zeleně na rozhraní zastavitelného území a volné krajiny.

- Modrozelená infrastruktura

Všechna vedení technické infrastruktury a prvků modrozelené infrastruktury jako součást veřejně prospěšné infrastruktury jsou z hlediska jejich prostorové koordinace rovnocenná. Tomuto požadavku tedy nelze vyhovět. V kapitole 4.2 Technická infrastruktura (závazné textové části) je uvedeno, že v zastavěném území města se síť technické infrastruktury zpravidla umísťují do společných tras nebo do souběhu se stávajícími trasami technické a dopravní infrastruktury. Ve veřejných prostranstvích je nutné koordinovat všechny prvky zde umísťované. Důležitým hlediskem při posuzování priorit jednotlivých součástí veřejných prostranství při jejich koordinaci je celkový pohled na provoz a fungování města. Při návrhu tras technické infrastruktury je důležité sdružování sítí do koridorů a jejich účelné prostorové uspořádání.

Pro všechny navržené trasy technické infrastruktury je závazné jejich směrové vedení. Upřesnění tras, polohy objektů a zařízení, určení místa napojení, způsobu technického provedení a vedení přípojných tras bude provedeno při zpracování podrobnější územně plánovací nebo projektové dokumentace, a to za podmínek obecně závazných právních předpisů.

Připomínka č.5

Vyhodnocení připomínky:

Řešení dopravy v klidu v návrhu územního plánu vychází z příslušných právních předpisů (viz kap. 5.8.1.1. textové části odůvodnění). Vyhláška č. 501/2006 Sb., provádějící stavební zákon stanoví, že pro každou stavbu je nutno vybudovat parkovací a odstavná stání v počtu dle ČSN 73 6110, kap. 14.1). která stanoví vzorec, do něž jako významný (ovšem nikoli jediný) parametr vstupuje součinitel vlivu stupně automobilizace, přičemž tento má být dle ČSN 73 6110 převzat z územně plánovací dokumentace. Tento územní plán tedy cílový koeficient vlivu stupně automobilizace stanoví, a to rozdílně podle části města, kdy nižší hodnota (tedy nižší požadovaný minimální počet parkovacích a odstavných stání) je stanovena pro lokality uvnitř Velkého městského okruhu s nežádoucím zavlékáním vyššího počtu automobilů. Tři pásma uvnitř VMO jsou zvolena z potřeby odlišit zvláštní charakter historického jádra města a zmenšit rozdíl koeficientu na administrativně určené hranici. Hranice pásem jsou určeny dle možností významnou ulicí, resp. komunikací, v případě její absence zelenými plochami oddělovacími částí města. Zásadně hranice nevede plochami pro výstavbu budov, a to pro zamezení sporů při přesahu stavebního záměru do více pásem. Stávající ČSN 73 6110 stanoví, že ve výpočtu se jako nejmenší hodnota součinitel vlivu stupně automobilizace použije 1,0 (400 aut na 1000 obyvatel) – toto spodní omezení nelze s ohledem na aktuální trendy v náhledu na parkování považovat za dlouhodobě udržitelné a lze předpokládat, že bude v blízké době výrazně sníženo.



mmb1es7738be0f

PODÁNÍ K NÁVRHU

Došlo: 28-05-2020

Č.j. MMB: 0234203

Příl:

986

Návrh Územního plánu města Brna

Podatel	
Typ subjektu:	Fyzická osoba
Příjmení, jméno:	[redacted] Datum narození: [redacted]
Adresa / sídlo:	[redacted]
Kontakt:	Email: [redacted] Telefon: [redacted]

1

1

Připomínka

Dostupné malé obchody
Návrh ÚPmB obsahuje začlenění maloobchodu do většiny stavebních ploch, zároveň maloobchod nedostatečně reguluje a v rozporu s deklarovanou koncepcí nepodporuje rozptýlenou síť dobře dostupných maloobchodů jako součást města krátkých vzdáleností. Navrhují proto, aby:

- využití pro maloobchod v plochách pro bydlení (B), smíšených obytných (C) a v plochách komerční vybavenosti (W) bylo omezeno prodejní plochou do 400 m² a počtem parkovacích stání do 10,
- využití pro maloobchod v plochách smíšených obytných (C) a plochách komerční vybavenosti (W) bylo do 1.000 m² prodejní plochy a bylo podmíněno realizací v patrových objektech s polyfunkčním využitím a při současném integrování parkování o max. 30 parkovacích stáních,
- využití pro maloobchod v plochách veřejné vybavenosti (V), plochách výroby a skladování (P) a plochách lehké výroby (E) bylo podmíněně přípustné do 200 m² prodejní plochy, pokud není realizován v samostatném objektu.

2

2

Připomínka

Podpora pěší a cyklo dopravy
ÚPmB nevyužívá dostatečně možnosti usnadnění výstavby cyklistické infrastruktury, a to mj. tím, že by požadoval napojení rozvojových lokalit na síť komunikací pro nemotorovou dopravu, klíčové cyklostezky vymezil jako veřejně prospěšné stavby či definoval místa a zařízení k bezpečnému parkování kol na klíčových přestupních uzlech. Navrhují proto, aby:

- hlavním využitím ploch dopravní infrastruktury (D) bylo i využití pro pěší a cyklistickou dopravu,
- povinnou součástí navrhovaných pozemních komunikací definovaných jako sběrné byly stavebně oddělené koridory zvláště pro cyklistickou dopravu a pěší dopravu,
- všechny lokality s počtem reálných nebo očekávaných uživatelů nad 1.500 osob obsahovaly v kartě lokality podmínku stanovující, že výstavbu v lokalitě je možné zahájit až po vybudování dopravního propojení lokality se všemi sousedícími městskými částmi samostatnými cyklostezkami a chodníky, a to stavebně oddělenými od motorové dopravy a vedenými ve směrově i výškově nejpřímější stopě,
- grafická část ÚPmB 2.2 Souhrnný výkres dopravy obsahovala také síť páteřních cyklostezek (zejména těch sloužících k propojení jednotlivých městských částí s centrem města nebo jednotlivých městských částí mezi sebou), nikoliv pouze cyklotrasy,
- páteřní cyklostezky tam, kde jejich realizaci brání chybějící veřejný pozemek, byly vymezeny jako veřejně prospěšné stavby,
- u klíčových železničních stanic a konečných tramvaje (například žel. stanice a zastávky Brno hl.n., Slatina, Chřlice, Starý Lískovec, Řečkovice a Královo Pole, konečné tramvaje Obřany, Líšeň - Holzova, Kamechy, Bosonohy, Přízřenice) byla stanovena podmínka vybudování kapacitních míst a zařízení k bezpečnému odkládání jízdních kol (bike and ride) a tam, kde jejich realizaci brání chybějící veřejný pozemek, byly vymezeny jako veřejně prospěšné stavby.

5

5

Připomínka	Veřejný prostor V zájmu zvýšení využitelnosti veřejných prostranství pro pěší, cyklisty i zeleň by měl ÚPmB u novostaveb stanovit povinnost umístění odstavných stání mimo veřejná prostranství (tj. stání pro odstavení vozidla v době, kdy se nepoužívá). V oblastech s dobrou dostupností veřejnou dopravou je pak potřeba přizpůsobit minimální počet odstavných a parkovacích stání. Navrhují proto, aby v kap. 4.1 Dopravní infrastruktura bylo stanoveno, že: <ul style="list-style-type: none">• odstavná stání se v zastavitelných plochách a v případě novostaveb ve stabilizovaných plochách zřizují mimo veřejná prostranství a s výjimkou rodinných domů v podzemních podlažích budov,• v místech dobré dostupnosti kolejové dopravy pěší docházkou (ve vzdálenosti do 150 metrů) se součinitel vlivu stupně automobilizace redukuje na poloviční hodnotu součinitele příslušného pásma.
-------------------	---

Připomínka

Ochrana zeleně

Návrh ÚPmB vágně a nedostatečně stanovuje zastoupení zeleně v různých funkčních typech ploch. Také oslabuje ochranu malých, ale významných ploch zeleně ve stabilizovaných plochách tím, že je absorbuje do jiných funkčních typů ploch. Návrh ÚPmB nezajišťuje dostatečnou ochranu přírodně cenných území, ani dostatečné vytváření prostoru pro zeleň v nové zástavbě, a to včetně ochrany nových ploch k bydlení před zátěží ze sousedních ploch výroby a skladování.

Navrhují proto, aby:

• územní plán definoval koeficient zeleně (KZ), a to následovně:

Koeficient zeleně (KZ) udává poměr nezpevněné plochy osázené vegetací a umožňující vsakování dešťové vody na terénu vůči ploše pozemku. KZ je závazný jak pro disponibilní pozemek pro stavební záměr, tak pro celou jednotlivou funkční plochu. Do koeficientu lze jako nezpevněnou plochu osázenou vegetací náhradním způsobem započítat:

- 1/3 plochy osazených a funkčních vegetačních střech o mocností souvrství do 0,3 m,
- 1/2 plochy osazených a funkčních vegetačních střech o mocností souvrství nad 0,3 m,
- 80 % plochy osazených a funkčních vegetačních střech o mocností souvrství nad 1 m,
- plochu povrchu umožňujícího plnohodnotné vsakování okolo vzrostlých stromů ve zpevněných plochách (mříž, půda, půda s mulčem; nikoli dlažba atp.),
- 5 m² za každý strom ve zpevněné ploše s malou korunou (druh/kultivar s celkovou výškou do 8 m v dospělosti) a dostatečným objemem prokořenitelného prostoru,
- 20 m² za každý strom ve zpevněné ploše se střední korunou (druh/kultivar s celkovou výškou do 15 m v dospělosti) a dostatečným objemem prokořenitelného prostoru,
- 40 m² za každý strom ve zpevněné ploše s velkou korunou (druh/kultivar s celkovou výškou nad 15 m v dospělosti) a dostatečným objemem prokořenitelného prostoru,
- 5 m² za každý běžný metr fasád upravených a využitých pro pnutí popínavých dřevin nebo terází či pergol na ozeleněných střechách při zajištění dostatečného prokořenitelného prostoru pro dané dřeviny.

Náhradním způsobem je možné započtením nahradit pouze:

- 1/4 požadované plochy KZ v případě samostatně stojících rodinných domů,
- 1/2 požadované plochy KZ u ostatních staveb,
- celou požadovanou plochu pouze výjimečně ve stávající kompaktní blokové zástavbě ve stabilizovaných plochách tam, kde jiným způsobem prokazatelně není možné dosáhnout existujícího urbanistického charakteru (např. v zástavbě nároží bloků a v případě nerovnoměrné parcelace)
- koeficient zeleně byl pro jednotlivé struktury zástavby stanoven následovně:
 - kompaktní: 0,3 pro stabilizované plochy a 0,5 pro zastavitelné plochy
 - volná: 0,6
 - rezidenční nízkopodlažní: 0,5
 - areálová: 0,4
 - omezená: 0,8
 - plochy bez zástavby: 0,9
- plochy nad 2 000 m², které byly definovány územním plánem z r. 1994 jako plochy zeleně (ZP či ZO) a které jsou v Návrhu ÚPmB součástí jiných typů ploch, byly vymezeny jako samostatné plochy městské zeleně (Z); jedná se např. o plochy kolem Komenského nám. (Červeného kostela), alej na tř. Kpt. Jaroše, vnitroblok u mateřské školy Chodská 15 a desítky dalších zelených pláček, parčíků či vnitrobloků,
- byly v hlavním výkresu vymezeny plochy přírodní se způsobem využití podle § 16 vyhlášky č. 501/2006 Sb., o obecných požadavcích na využívání území, zejména biocentra, zvláště chráněná území, evropsky významné lokality a registrované významné krajinné prvky, a tím byla zajištěna jejich ochrana,
- v kartách lokalit, kde sousedí plochy pro výrobu (E – plochy lehké výroby, P – plochy výroby a skladování) a plochy pro bydlení (B – plochy bydlení, C – plochy smíšené obytné), byla doplněna podmínka předchozí či souběžné realizace pásu izolační zeleně (vzrostlé zeleně o pásu šířky min. 10 m nebo rozloze min. 20 % rozlohy plochy výroby) podél sousedících hranic těchto ploch,
- v obecných zásadách technické infrastruktury bylo stanoveno, že při návrhu tras technické infrastruktury budou sítě sdružovány do koridorů pro dosažení účelného prostorového uspořádání a vytvoření prostoru pro realizaci modrozelené infrastruktury v uličním profilu; a dále, že v územích, která nejsou v současné době plynofikována, mají ostatní vedení a prvky modrozelené infrastruktury prioritu před budováním nového nízkotlakého rozvodu plynu.

4

4

V Brně dne 28.5.2020

Podpis

Vyplněný formulář zašlete na níže uvedenou adresu:

Magistrát města Brna, Odbor územního plánování a rozvoje, Kounicova 67, 601 67 Brno

MMB/0234203/2020

Připomínka č.1

Vyhodnocení připomínky:

Podatel požaduje, aby v plochách bydlení, smíšených obytných a komerční vybavenosti byla omezena velikost prodejní plochy na 400 m² a počet parkovacích míst na 10 stání. Při realizaci integrovaného parkování do 30 stání pak v rámci patrových objektů v plochách komerční vybavenosti a v plochách smíšených obytných podmíněn připustit až 1 000 m² prodejní plochy. V plochách veřejné vybavenosti, výroby a skladování a lehké výroby podmíněně připustit 200 m² prodejní plochy, pokud není maloobchod realizován v samostatném objektu. Mezi docházkovou vzdáleností maloobchodu a maximální velikostí prodejní plochy maloobchodu nelze spatřovat příčinnou souvislost. Stanovení maximální velikosti prodejní plochy nepředurčuje vzdálenost mezi jednotlivými prodejny. Snížení maximální velikosti prodejní plochy nezaručuje zlepšení časové dostupnosti maloobchodu. Pro dostupnost maloobchodu je proto podstatnější adekvátní rozmístění ploch s rozdílným způsobem využití, které umístění maloobchodu umožňují. Stanovení dané maximální velikosti prodejních ploch (a případné stanovení podmínek pro jejich umístění) je věcí odborného posouzení zpracovatele návrhu územního plánu, které vychází z reálií a odborné úvahy (viz např. plochy C). Obecně lze konstatovat, že požadavek na vyloučení maloobchodu s prodejní plochou větších než 400 resp. 1000 m² plochy nepřiměřeně zhoršuje podmínky pro vyváženou a rozmanitou síť maloobchodu, a to zejména pro ty skupiny zákazníků s rozdílnými vzorci nákupního chování, které prodejny většího plošného formátu preferují, což je v konečném důsledku v rozporu s koncepcí krátkých vzdáleností, na kterou je poukazováno. Požadavek na přísné omezení prodejní plochy nepřiměřeně snižuje potenciál k tomu určených ploch, tj. zejména ploch obytně smíšených (C) a ploch komerční vybavenosti (W). V neposlední řadě je také nutné nastavením regulativů sledovat požadavek zadání územního plánu na vytvoření široké škály možností a forem komerce v rovnoměrném zastoupení na území města.

Při hodnocení přísnosti regulativu určujícího maximální velikost prodejních ploch je nutné mít na zřeteli také ustanovení návrhu územního plánu, které stanoví, že „prodejní plochou se rozumí hrubá podlažní plocha maloobchodního zařízení, kde při prodeji zboží dochází ke kontaktu se zákazníkem (nikoli tedy sklady, komunikace, související administrativní plochy ani nezbytná příslušenství). Maloobchodním zařízením se pak v tomto kontextu rozumí jedna prodejna nebo soubor všech prodejen v rámci jednoho záměru nebo v rámci jednoho funkčně propojeného celku, popř. jako součást též plocha vně prodejny, navazující na budovu a sloužící k výše popsanému způsobu využití.“ Z výše uvedeného plyne, že je-li v rámci jednoho objektu umístováno více prodejních jednotek, jejich prodejní plochy se počítají. Nastavení regulativu příliš přísně by proto mělo za následek nemožnost umístění více (i relativně malých prodejních jednotek) v rámci jednoho záměru.

K připomínce lze také uvést, že počty parkovacích míst a stání jsou dány příslušnými předpisy a normami. Územnímu plánu nepřísluší jejich rozsah stanovovat. Jedná se o podrobnost nad rámec územního plánu.

U jednotlivých ploch s rozdílným způsobem využití lze, kromě výše uvedeného, doplnit následující:

V plochách smíšených obytných (C) je stanovena maximální velikost prodejní plochy 1 500 m². Stanovení této hranice je řádně odůvodněno v Odůvodnění pro první veřejné projednání (str. 259), a to následovně: „Využití pro maloobchod v hlavním využití je omezeno prodejní plochou do 1500 m²; při projednání konceptu byla uvedena prodejní plocha do 1000 m². Při změně velikosti výměry vycházel zpracovatel z nedávno provedeného průzkumu maloobchodního prodeje a z vlastního šetření prodejních ploch největších maloobchodních řetězců (zejména supermarketů a diskontní prodejny), ze kterých je zřejmé, že průměrná

velikost standardních typických prodejen maloobchodu se sice v průměru pohybuje v rozmezí 800-1200 m², ovšem v hustě obydlených oblastech prodejny klasických maloobchodních řetězců dosahují prodejní plochy 1500 m². Údaj byl tedy změněn v souladu se zjištěními z reality. "Maloobchod nad 1500 m² (avšak do 5000 m²) prodejní plochy lze realizovat pouze v patrových objektech při současném integrování parkování v objektu a jiné využití, pokud je zachována polyfunkčnost v ploše a využití je slučitelné s využitím navazujícího území.

V návrhu ÚPmB také byla stanovena na základě průzkumu zpracovatele maximální přípustná prodejní plocha maloobchodu 1 500 m² v plochách bydlení (B). Při projednávání návrhu ÚPmB projevila veřejnost obavu z neúměrně rozsáhlých prodejen při nevhodné lokalizaci. Tvůrci územního plánu námitkám vyšli vstříc, s tím, že prodejní plocha bude snížena na 1 000 m² a pro větší prodejnu (do 1500 m²) je třeba doložit vhodnost situačního řešení podle okolností v území. Pro ověření stanoveného údaje lze použít řetězce Lidl, Albert, Billa a Penny typu supermarket, jejichž průměrná prodejní plocha je asi 900 m² (rozptyl velikosti jednotlivých prodejen je přitom ovšem značný, pohybuje se od 500 m² až po 2 000 m²). Prodejní plocha tvoří velkou většinu (odborným odhadem cca 80 %), celkové výměry objektu. Stanovená velikost 1 000 m² prodejní plochy tak odpovídá běžným supermarketům výše uvedených řetězců, neznemožňuje tedy realizaci běžného občanského vybavení v území; větší provozovny je pak třeba prověřit podle okolností v území. Připomínce je tedy v tomto bodě částečně vyhověno.

Pro plochy komerční (W) lze uvést, že pokud by byla snížena velikost prodejní plochy na velikost uvedenou v podání (tj. 400 resp. 1000 m²), nesplňovala by tyto podmínky řada z již existujících maloobchodních prodejen, které tvoří základ maloobchodní sítě, nacházejících se ve stabilizovaných plochách. Plochy komerční vybavenosti by při restriktivním stanovení maximální velikosti prodejní plochy nemohly plnit svoji předpokládanou funkci.

V podmínkách využití plochy veřejné vybavenosti (V) není maloobchod výslovně uveden. Lze jej však řadit mezi přípustné využití, které je definováno jako „využití související, podmiňující nebo využití sloužící záměrům hlavnímu využití“. Z tohoto lze vyvozovat, že případné maloobchodní využití, ačkoliv není jeho rozsah vyjádřen plošně, musí být pouze takového rozsahu, který odpovídá potřebám daného hlavního využití. Pro úplnost lze uvést, že v ploše veřejné vybavenosti (V) je taktéž možné, avšak až po naplnění hlavní funkce, umístit jiné funkční využití.

V plochách lehké výroby (E) odůvodnění výslovně stanovuje, že „regulativ směřuje k zachování smyslu uvedených ploch: plochy by měly mít charakter primárně produkční a skladovací a neměly by být vytěžovány pro čistě maloobchodní záměry. Ilustrativně popsáno, např. běžná provozovna typizovaného maloobchodu (Lidl, Billa, Albert apod.) by zde neměla být samostatně přípustná, zatímco např. sklad sanitárního zařízení a obkládacích materiálů ve spojení s prodejnou či předváděcími místnostmi pro zákazníky typově odpovídá záměrům plochy E.“ Jedná o specifický druh prodeje, u kterého se nepředpokládá, že bude vytvářet síť základní dostupnosti maloobchodu. Vzhledem k charakteru plochy, omezování velikosti prodejní plochy není vhodným nástrojem regulace.

Plochy výroby a skladování (P) nejsou určeny pro klasický maloobchodní prodej. Vzhledem k charakteru plochy, omezování velikosti prodejní plochy není vhodným nástrojem regulace.

Připomínka č.2

Vyhodnocení připomínky:

V rámci podání je uveden názor podatele, že návrh ÚPmB nevyužívá dostatečně možnosti usnadnění výstavby cyklistické infrastruktury, požaduje vymezení „klíčových cyklostezek“ jako veřejně prospěšné stavby a definoval místa pro bezpečné parkování kol na „klíčových přestupních uzlech“.

Úkolem územního plánu je vytvářet územní podmínky pro možnost umístění záměrů, nikoliv zajistit „bezproblémovou“ realizaci všech záměrů a znát podrobné technické provedení jednotlivých úseků. Obecně územní plán stanovuje základní koncepci rozvoje území obce, ochrany jeho hodnot, jeho plošného a prostorového uspořádání, uspořádání krajiny a koncepci veřejné infrastruktury a stanovuje podmínky pro využití území. Nový Územní plán města Brna (ÚPmB) pracuje s méně podrobným měřítkem hlavního výkresu 1:10 000, než tomu je u současného (1:5000).

K požadavku na zařazení cyklistické dopravy do hlavního využití ploch dopravní infrastruktury uvádíme:

Pro dokladování transparentnosti procesu vyhodnocení podání je uvedeno také mezitimní vyhodnocení připomínky z r. 2020:

Požadavku nebylo v roce 2020 vyhověno, protože: „V rámci stanovení podmínek využití ploch v kap. 6.2. a kap. 6.3.3.10 závazné textové části je umožněno umístění cyklistické infrastruktury ve všech plochách s rozdílným způsobem využití, přičemž v plochách dopravní infrastruktury D je jejich umístění přípustné.

Požadavek na zařazení pěší a cyklistické dopravy do hlavního využití ploch dopravní infrastruktury D, jehož součástí jsou především komunikace vyššího dopravního významu tvořící páteř základního komunikačního systému, neodpovídá charakteru a způsobu vymezení ploch s rozdílným způsobem využití. Toto je primárně umožněno v plochách veřejných prostranství, které slouží obsluze ploch dopravní a technickou infrastrukturou za současného umožnění průchodu a pohybu obyvatel, tedy v rámci této plochy s rozdílným způsobem využití je cyklistická infrastruktura součástí hlavního využití.

Jelikož však v rámci stanoviska dotčeného orgánu byla uplatněna podmínka k vedení cyklistické dopravy v souběhu s komunikacemi, bude v této souvislosti zpřesněna a doplněna výroková část i odůvodnění návrhu řešení. V této souvislosti je možné prověřit případnou úpravu znění podmínek využití ploch s rozdílným způsobem využití.“

Konečné vyhodnocení připomínky se vztahuje k výslednému řešení Návrhu nového ÚPmB: V rámci zpřesnění kap. 4.1 Dopravní infrastruktura a stanovení podmínek využití ploch v kap. 6.2. a kap. 6.3.3.10 závazné textové části je umožněno umístění pěší a cyklistické infrastruktury ve všech plochách s rozdílným způsobem využití, přičemž v plochách dopravní infrastruktury D je jejich umístění přípustné i jako hlavní využití.

Tímto je požadavek zohledněn.

Další jednotlivě uvedené požadavky jsou nad rámec podrobnosti zpracování územního plánu a níže uvádíme:

Ke stanovení podmínky povinné segregace pěší a cyklistické dopravy podél sběrných komunikací a zahájení výstavby až po dobudování propojení lokality se všemi sousedními městskými částmi samostatnými stezkami a chodníky uvádíme, že je tímto již předjímano konkrétní technické řešení vlastní realizace, aniž by byla ve všech skutečnostech známa reálná možnost v území, a ne vždy je možné z hlediska různých omezení a limitů tyto podmínky naplnit. Současně jakýkoliv záměr musí splňovat platné právní předpisy a normy.

V rámci územního plánu jsou vytvářeny územní podmínky pro možnost vedení v rámci ploch nebo koridorů. To, jakým způsobem bude možné uliční prostor uspořádat, případně propojení trasovat je předmětem dalších podrobnějších stupňů projektové dokumentace a podmínek vlastníka komunikace. Podrobnost měřítka zpracování výkresu 2.2 Souhrnný výkres dopravy neumožňuje grafické zobrazení požadavku zobrazení oddělených koridorů cyklistických a pěších tras.

Z tohoto důvodu nelze této podmínce z hlediska podrobnosti zpracování územně plánovací dokumentace vyhovět.

Z hlediska požadavku na zakreslení dalších cyklotras uvádíme, že v rámci cyklistické dopravy byl zvolen obecnější přístup.

Ve výkresu 2.2. Souhrnný výkres dopravy jsou vyznačeny „vybrané samostatné cyklotrasy“, kterými jsou zpřesněny záměry ze Zásad územního rozvoje Jihomoravského kraje. Ve výkresu odůvodnění O.6 Cyklistická doprava – schéma jsou k výše uvedenému jevu navíc vyznačeny

„vybrané pouliční cyklotrasy“, které naznačují možná vybraná propojení území města, která však již nejsou závazná a je možné je operativně upravovat nebo dále doplňovat.

Grafické předurčení cyklotras by se v rámci přípravy záměrů mohlo ukázat jako omezující v případě potřeby úpravy vedení trasy; odlišné řešení by mohlo vést ke změně územního plánu a tím neúměrnému prodloužení přípravy záměrů.

Z dlouhodobých zkušeností se toto ukázalo jako nevhodné a z tohoto důvodu bylo přistoupeno k vymezení koridorů zajišťujících návaznost na koridory dle textové části nadřazené územně plánovací dokumentace (Zásad územního rozvoje Jihomoravského kraje), které jsou územním plánem zpřesněny. Všem ostatním trasám je obecně umožněno jejich umístění ve všech plochách s rozdílným způsobem využití v rámci obecných podmínek využití území. Z tohoto důvodu nelze požadavku vyhovět.

Z hlediska požadavku vymezení „páteřních“ cyklistických stezek jako veřejně prospěšné stavby je nutno uvést, že nám v současné době není znám komplexní průběh všech cyklotras a cyklostezek na správním území města a z tohoto důvodu není možné vymezit přesný průmět všech záměrů. Současně byl z hlediska přípravy zvolen obecnější přístup, aby jakýkoliv nový záměr nevyžadoval změnu územního plánu. Z tohoto důvodu nelze požadavku vyhovět.

Pokud se jedná o požadavek na vybudování kapacitních míst a zařízení k bezpečnému odkládání kol u „klíčových železničních stanic a konečných tramvají“ či parkoviště pro kola, jedná se o záměry nad podrobnost územního plánu, jejich umístění je obecně přípustné v rámci doplňujícího nebo souvisejícího využití ve všech plochách s rozdílným způsobem využití a není nutné pro ně předjímat umístění a vymezení, potažmo vymezovat plochu jako veřejně prospěšnou stavbu. Pokud není znám konkrétní projekt, nelze s přesností stanovit dotčené pozemky, a tedy i vymezit jako veřejně prospěšné stavby. Z tohoto důvodu nelze požadavku vyhovět.

Připomínka č.4

Vyhodnocení připomínky:

- Zastoupení zeleně v různých typech ploch

Zastoupení zeleně v plochách s rozdílným způsobem využití je v návrhu nového ÚPmB řešeno stanovením povinného minimálního plošného zastoupení zeleně na rostlém terénu v plochách bydlení, v plochách smíšených obytných, v plochách rekreace, a v plochách zahrádek pro disponibilní pozemky stavebního záměru a pro plochu současně (od podmínky splnit zastoupení současně i pro funkční plochu bude upuštěno).

Pořizovatel bude také požadovat stanovit toto zastoupení v podmínkách využití území i pro plochu komerční vybavenosti - W. V případě ploch výroby a skladování (P) a lehké výroby (E) bude požadavek na minimální zastoupení zeleně doplněn do karet rozvojových lokalit těchto ploch.

Vámi navrhované řešení koeficientů zeleně se nejeví účelné z následujících důvodů:

Územní plán má stanovit základní koncepci rozvoje území obce, ochranu jeho hodnot, jeho plošného a prostorového uspořádání (tj. urbanistickou koncepci), uspořádání krajiny a koncepci veřejné infrastruktury, vymezit zastavěné území, plochy a koridory, zejména zastavitelné plochy a plochy přestavby, veřejně prospěšné stavby a veřejně prospěšná opatření a územní rezervy. A stanovit podmínky pro využívání těchto ploch a koridorů. Posláním územních plánů je stanovit pravidla udržitelného rozvoje a využívání území, nikoliv regulace jednotlivých pozemků. Územní plán nesmí obsahovat podrobnosti náležejícím svým obsahem regulačnímu plánu nebo územním rozhodnutím. Lze pořídit územní plán s těmito regulačními prvky, ale tato skutečnost musí být v rozhodnutí zastupitelstva o pořízení nebo zadání územního plánu výslovně uvedena.

Regulace v podrobnosti na jednotlivé druhy vegetačních prvků, kultivar, či materiálové provedení povrchů jednotlivých vegetačních prvků není v podrobnosti, která náleží územnímu plánu. Problematické se jeví aplikování tohoto principu v praxi, při posuzování záměru při vydání závazného stanoviska orgánu územního plánování a také následný monitoring těchto podmínek.

Návrh nového územního plánu navrhuje odlišnou koncepci, která však také stanovuje podíl nezastavěné plochy ve vztahu k celkové ploše pozemku, rostlého terénu umožňující vsak

dešťové vody. Minimální plošné zastoupení zeleně na terénu není nutné dodržet pouze v odůvodněných případech.

Pořizovatel však udělí pokyn problematiku stanovení minimálního plošného zastoupení zeleně prověřit a upravit.

- Ochrana zeleně v jiných plochách s RZV

Z důvodů zvoleného měřítko výkresů a podrobnosti Územního plánu byla stanovena minimální velikost plochy RZV na 0,5 ha (5 000 m²) a v níže definovaných případech na 0,2 ha (2 000 m²) v souladu s ustanovením § 3 odst. 1 vyhlášky č. 501/2006 Sb. Ve výjimečných případech, pokud si to vymezení a koncepce Územního plánu vyžaduje, jsou zobrazované plochy RZV menší. Takto zvolená velikost ploch RZV vychází z principu koncepce a měřítko výkresů, kde kresba nemůže zachycovat nepřiměřený detail. Pokud existují pozemky stejného účelu využití, ale tvoří plochu podměrečnou, tj. menší než 0,5 ha, jsou zpravidla agregovány do jiných ploch RZV s jiným využitím. Tato skutečnost vychází také z projednaného konceptu územního plánu. V textové části odůvodnění je uvedeno, že plochami, které jsou vymezované ve velikosti 0,2-0,5 ha jsou plochy městské a krajinné zeleně, zvláště pak pro plochy městské zeleně uvedené ve Vyhlášce o zeleni města Brna (Nejvýznamnější plochy městské zeleně).

Pořizovatel je názoru, že vzhledem k výše uvedenému je agregovaná zeleň v rámci jiných ploch nedostatečně chráněna ve vztahu k umístování záměrů, udělí tedy pokyn doplnit obecný regulativ, který tuto skutečnost ošetří. Dále jsou uděleny pokyny na základě připomínek a námitek k návrhu ÚPmB konkrétní plochy zeleně z aktuálně platného ÚPmB vymezit, pokud budou graficky čitelné v měřítku hlavního výkresu.

- Vymezení ploch přírodních

Hlavní výkres návrhu nového územního plánu obsahuje grafické vyznačení prvků systému ÚSES (biokoridory a biocentra) a současně také vymezené plochy přírodní (plochy lesní a plochy krajinné zeleně).

Zvláště chráněná území, Evropsky významné lokality a registrované významné krajinné prvky jsou pro potřeby územního plánování obsaženy jako limit využití území (od poskytovatelů údajů) v územně analytických podkladech. Jejich přímá ochrana vyplývá z jiné legislativy, především zákona č. 114/1992 Sb. o ochraně přírody a krajiny. Nebudou tedy závazně vymezeny v hlavním výkrese, ale obsaženy jsou ve výkrese koordinačním (M1:10 000, grafická část odůvodnění).

- Předepsání izolační zeleně

V dokumentu Vyhodnocení vlivu na udržitelný rozvoj území je v kapitole A.VII.12 Kumulativní a synergické vlivy uvedeno:

V této souvislosti nebylo identifikováno synergické resp. kumulativní spolupůsobení vymezených rozvojových zón s územním soustředěním ploch výroby vůči plochám bydlení v souvisejícím území z důvodů vhodného zasazení ploch průmyslu v jednotlivých případech z hlediska vzdáleností k chráněným objektům, možnostem dopravního napojení ploch výroby a vhodného členění funkcí v území umožňujícího odclonění rezidenčních zón od zón výrobních plochami s možnostmi umístění jiné než rezidenční zástavby např. plochy smíšené, veřejná prostranství, izolační zeleň nebo občanská vybavenost. Zároveň návrh ÚP stanovuje regulativy využití ploch průmyslové výroby a lehké výroby tak, aby tyto nepredisponovaly negativní vliv působící na vlastní vymezenou plochu. Umístované záměry je třeba prověřit jednotlivě v rámci navazujících fází projektové přípravy.

Pořizovatel doporučí řešit problematiku izolační zeleně na rozhraní případných možných konfliktních hranicích ploch v rámci jednotlivých karet rozvojových lokalit a zpracovat následující cílená opatření:

Při zastavování ploch výroby v návaznosti na volnou krajinu je třeba dbát na vhodné zapojení ploch do krajiny prostřednictvím pásů izolační zeleně na rozhraní zastavitelného území a volné krajiny.

- Modrozelená infrastruktura

Všechna vedení technické infrastruktury a prvků modrozelené infrastruktury jako součást veřejně prospěšné infrastruktury jsou z hlediska jejich prostorové koordinace rovnocenná. Tomuto požadavku tedy nelze vyhovět. V kapitole 4.2 Technická infrastruktura (závazné textové části) je uvedeno, že v zastavěném území města se síť technické infrastruktury

zpravidla umísťují do společných tras nebo do souběhu se stávajícími trasami technické a dopravní infrastruktury. Ve veřejných prostranstvích je nutné koordinovat všechny prvky zde umístované. Důležitým hlediskem při posuzování priorit jednotlivých součástí veřejných prostranství při jejich koordinaci je celkový pohled na provoz a fungování města. Při návrhu tras technické infrastruktury je důležité sdružování sítí do koridorů a jejich účelné prostorové uspořádání.

Pro všechny navržené trasy technické infrastruktury je závazné jejich směrové vedení. Upřesnění tras, polohy objektů a zařízení, určení místa napojení, způsobu technického provedení a vedení přípojných tras bude provedeno při zpracování podrobnější územně plánovací nebo projektové dokumentace, a to za podmínek obecně závazných právních předpisů.

Připomínka č.5

Vyhodnocení připomínky:

Řešení dopravy v klidu v návrhu územního plánu vychází z příslušných právních předpisů (viz kap. 5.8.1.1. textové části odůvodnění). Vyhláška č. 501/2006 Sb., provádějící stavební zákon stanoví, že pro každou stavbu je nutno vybudovat parkovací a odstavná stání v počtu dle ČSN 73 6110, kap. 14.1). která stanoví vzorec, do nějž jako významný (ovšem nikoli jediný) parametr vstupuje součinitel vlivu stupně automobilizace, přičemž tento má být dle ČSN 73 6110 převzat z územně plánovací dokumentace. Tento územní plán tedy cílový koeficient vlivu stupně automobilizace stanoví, a to rozdílně podle části města, kdy nižší hodnota (tedy nižší požadovaný minimální počet parkovacích a odstavných stání) je stanovena pro lokality uvnitř Velkého městského okruhu s nežádoucím zavlékáním vyššího počtu automobilů. Tři pásma uvnitř VMO jsou zvolena z potřeby odlišit zvláštní charakter historického jádra města a zmenšit rozdíl koeficientu na administrativně určené hranici. Hranice pásem jsou určeny dle možností významnou ulicí, resp. komunikací, v případě její absence zelenými plochami oddělovacími částí města. Zásadně hranice nevede plochami pro výstavbu budov, a to pro zamezení sporů při přesahu stavebního záměru do více pásem. Stávající ČSN 73 6110 stanoví, že ve výpočtu se jako nejmenší hodnota součinitel vlivu stupně automobilizace použije 1,0 (400 aut na 1000 obyvatel) – toto spodní omezení nelze s ohledem na aktuální trendy v náhledu na parkování považovat za dlouhodobě udržitelné a lze předpokládat, že bude v blízké době výrazně sníženo.

Došlo: 28-05-2020

Č.j. MMB: 0234205

Příl.:

987

NÁMITKA / PŘIPOMÍNKA

NÁZEV PROJEDNÁVANÉ ÚPD

KP-4 Sportovní areál Srbská

Identifikační údaje podatele

Fyzická osoba/právnícká osoba

Statutární město Brno

Doručeno: 28.05.2020

MMB/0234205/2020

listy: 1

přílohy:

druh:

li/sv:



mmb1es7738be12

Jméno, příjmení /
Název společnostiDatum narození/
Identifikační čísloTrvalé bydliště/
sídlo

Jsem - nejsem*) občan města Brna

Jsem - nejsem*) vlastníkem pozemku/ů nebo stavby v ploše dotčené
navrhovanou změnou

Katastrální území 612 00 Brno-Královo Pole, parc č. [REDACTED]

Upřesnění obsahu námítky/připomínky

 K textové části Ke grafické části K procesu pořizování

Městská část

Královo Pole

Katastrální území

Královo Pole

Parcelní čísla pozemků (adresa,
doplňující popis lokality)[REDACTED] 602 014, (ZO TESLA mezi ulicemi Purkyňova, Červinkova,
Vodová)

Text námítky/připomínky včetně ZDŮVODNĚNÍ

přílohy:

 ano ne

Připomínka k 2_Textová část, str. 276, KP-4 Sportovní areál Srbská:

„Dnes je území v této oblasti díky zahrádkám téměř neprostupné, předpokládá se zde realizace parku, který by nesloužil pouze sportovnímu areálu, ale také místním obyvatelům. Plochy sportu jsou navrženy pro rozvoj a přestavbu stávajícího areálu a předpokládá se tedy, že areál bude stejně jako dnes veřejnosti téměř uzavřen a z toho důvodu lze říci, že veřejná prostranství budou zajištěna uvnitř areálu.“

Se změnou zahrádek na park nesouhlasím z několika důvodů.

Osobních – mám zde pár záhonů, o které přijdu a jako spousta ostatních, tak ztratím i smysl. Tyto zahrádky obdivuji mnoho let, mnoho let kolem nich jezdím do zaměstnání a od letošního roku jsem také jejich pronájemcem. Popravdě řečeno jako člověka, který stráví většinu času u počítače je pro mě zásadní trávit svůj volný čas venku aktivně, na zahradě. Nemám potřebu sedět na lavičce v parku nebo sportovat. Je velká škoda, že na nás nesportovce, také na rodiny s dětmi, které se snaží stát součástí městské zeleně a vypěstovat dobrý vztah dětí k přírodě, seniory, ale hlavně místní obyvatele, městští architekti nemyslí.

Věřím, že u části zahrádkářů – vyššího věku to může mít zásadní vliv na jejich psychiku a socializaci. Díky zahrádkářské činnosti jsou na čerstvém vzduchu, jsou v kontaktu s lidmi různého věku, dětmi. Myslím, že jim to kromě úrody zeleniny, přináší do života radost. Víte, ona je v tom i jedna zásadní věc. Lidé, když se mohou o nějaké místo sami starat, k tomu místu získají vztah, fungují tam sousedské vztahy, zvyšuje se zájem o prostor, kde žijí, seniory nejsou tolik osamělí, my mladí se od nich můžeme něco naučit a smysluplně trávit čas, děti získávají vztah k přírodě – v dnešní době, kdy vidíme

většinu dětí sedět u počítače nebo telefonu, je tohle velký benefit. Jakmile do takového prostoru zasadíte veřejný park, o který se bude starat město samo, kde si nebude smět nikdo nic vypěstovat sám, tento přirozený proces úplně zablokujete. V konečném důsledku to bude další nákladné plýtvání penězi, energií s tím, že se dostanete k pasivním návštěvníkům parku, kteří si možná přijdou zasportovat, sednout na lavičku, ale taky vám po sobě neuklidí, sem tam něco zničí... Zahrádkáři také nepožadují od společnosti žádné dotace na svoji činnost. Výstavba a údržba parků stojí město ročně miliony, zahrádkáři udržují zeleň ve městě svépomocí.

Dále bych zmínila biodiverzitu, je zde spousta ovocných stromů, různých rostlin, spousta hmyzu, ptáků, chovají se zde včely. Prostředí zahrádek je otevřeným ekosystémem, který pomáhá zachovat v městském prostředí specifické druhy flory a fauny. Na dotčeném území se vyskytují vzácné i chráněné druhy živočichů.

Také si myslím, že vzhledem k situaci s COVID-19, klimatickým změnám a suchu, jak se ukazuje i celosvětově, by mělo město reagovat na nově vzniklou situaci i v rámci nového územního plánu a přehodnotit některé návrhy právě týkající se zásahů do městské zeleně, a to zvláště do zahrádkářských kolonií obecně. Protože zahradnické aktivity obyvatel města bezesporu patří k aktivitám, které kvalitu života ve městě i jeho obyvatel pozitivně rozvíjejí. Mají mnohem větší benefit na okolí, než budovaná sportoviště nebo parky a na rozdíl od nich jsou trvale udržitelné samotnými obyvateli města, ne firmami, developery, či jinými organizacemi. Takže v konečném důsledku jsou zahrádky pro obyvatele města i město samotné prospěšnější a výhodnější.

v Brně dne 28.5.2020

Podpis: 

*nehodící se škrtněte

MMB/0234205/2020

Připomínka

Vyhodnocení připomínky:

Toto území je územním plánem dlouhodobě určeno pro realizaci veřejné zeleně na městských pozemcích. Současné využití území pro zahrádky je tedy dočasné. Využití území pro oplocené zahrady v této lokalitě není z dlouhodobého pohledu rozvoje města udržitelné. Jedním z cílů územního plánování je zajistit udržitelný rozvoj území, tudíž vyvážený rozvoj všech složek, tedy i veřejné zeleně pro širokou skupinu obyvatel. Takto rozsáhlá plocha zeleně má v rámci MČ stěžejní význam, vzhledem k poměru veřejných zelených ploch ke kompaktní zástavbě. Konkrétní podobu plochy zeleně nelze v tuto chvíli předjímat, ale podmínky využití pro plochy zeleně do budoucna nevylučují např. existenci tzv. komunitních zahrad.

MAGISTRÁT MĚSTA BRNA
ODBOR ÚZEMNÍHO PLÁNOVÁNÍ
A ROZVOJE

mmb1es7738be1a

PODÁNÍ K NÁVRHU

Návrh Územního plánu města Brna

Podatel	
Typ subjektu:	Fyzická osoba
Příjmení, jméno:	Datum narození:
Adresa / sídlo:	
Kontakt:	Email: Telefon:

Připomínka	<p>Podpora pěší a cyklo dopravy</p> <p>ÚPmB nevyužívá dostatečně možnosti usnadnění výstavby cyklistické infrastruktury, a to mj. tím, že by požadoval napojení rozvojových lokalit na síť komunikací pro nemotorovou dopravu, klíčové cyklostezky vymezil jako veřejně prospěšné stavby či definoval místa a zařízení k bezpečnému parkování kol na klíčových přestupních uzlech.</p> <p>Navrhují proto, aby:</p> <ul style="list-style-type: none"> • hlavním využitím ploch dopravní infrastruktury (D) bylo i využití pro pěší a cyklistickou dopravu, • povinnou součástí navrhovaných pozemních komunikací definovaných jako sběrné byly stavebně oddělené koridory zvláště pro cyklistickou dopravu a pěší dopravu, • všechny lokality s počtem reálných nebo očekávaných uživatelů nad 1.500 osob obsahovaly v kartě lokality podmínku stanovující, že výstavbu v lokalitě je možné zahájit až po vybudování dopravního propojení lokality se všemi sousedícími městskými částmi samostatnými cyklostezkami a chodníky, a to stavebně oddělenými od motorové dopravy a vedenými ve směrově i výškově nejprímější stopě, • grafická část ÚPmB 2.2 Souhrnný výkres dopravy obsahovala také síť páteřních cyklostezek (zejména těch sloužících k propojení jednotlivých městských částí s centrem města nebo jednotlivých městských částí mezi sebou), nikoliv pouze cyklotrasy, • páteřní cyklostezky tam, kde jejich realizaci brání chybějící veřejný pozemek, byly vymezeny jako veřejně prospěšné stavby, • u klíčových železničních stanic a konečných tramvaje (například žel. stanice a zastávky Brno hl.n., Slatina, Chrlice, Starý Lískovec, Řečkovice a Královo Pole, konečné tramvaje Obřany, Líšeň - Holzova, Kamechy, Bosonohy, Přízřenice) byla stanovena podmínka vybudování kapacitních míst a zařízení k bezpečnému odkládání jízdních kol (bike and ride) a tam, kde jejich realizaci brání chybějící veřejný pozemek, byly vymezeny jako veřejně prospěšné stavby.
-------------------	--

V dne	Podpis
Vyplněný formulář zašlete na níže uvedenou adresu: Magistrát města Brna, Odbor územního plánování a rozvoje, Kounicova 67, 601 67 Brno	

MMB/0234213/2020

Připomínka č.2

Vyhodnocení připomínky:

V rámci podání je uveden názor podatele, že návrh ÚPmB nevyužívá dostatečně možnosti usnadnění výstavby cyklistické infrastruktury, požaduje vymezení „klíčových cyklostezek“ jako veřejně prospěšné stavby a definoval místa pro bezpečné parkování kol na „klíčových přestupních uzlech“.

Úkolem územního plánu je vytvářet územní podmínky pro možnost umístění záměrů, nikoliv zajistit „bezproblémovou“ realizaci všech záměrů a znát podrobné technické provedení jednotlivých úseků. Obecně územní plán stanovuje základní koncepci rozvoje území obce, ochrany jeho hodnot, jeho plošného a prostorového uspořádání, uspořádání krajiny a koncepci veřejné infrastruktury a stanovuje podmínky pro využití území. Nový Územní plán města Brna (ÚPmB) pracuje s méně podrobným měřítkem hlavního výkresu 1:10 000, než tomu je u současného (1:5000).

K požadavku na zařazení cyklistické dopravy do hlavního využití ploch dopravní infrastruktury uvádíme:

Pro dokladování transparentnosti procesu vyhodnocení podání je uvedeno také mezitímní vyhodnocení připomínky z r. 2020:

Požadavku nebylo v roce 2020 vyhověno, protože: „V rámci stanovení podmínek využití ploch v kap. 6.2. a kap. 6.3.3.10 závazné textové části je umožněno umístění cyklistické infrastruktury ve všech plochách s rozdílným způsobem využití, přičemž v plochách dopravní infrastruktury D je jejich umístění přípustné.

Požadavek na zařazení pěší a cyklistické dopravy do hlavního využití ploch dopravní infrastruktury D, jehož součástí jsou především komunikace vyššího dopravního významu tvořící páteř základního komunikačního systému, neodpovídá charakteru a způsobu vymezení ploch s rozdílným způsobem využití. Toto je primárně umožněno v plochách veřejných prostranství, které slouží obsluze ploch dopravní a technickou infrastrukturou za současného umožnění průchodu a pohybu obyvatel, tedy v rámci této plochy s rozdílným způsobem využití je cyklistická infrastruktura součástí hlavního využití.

Jelikož však v rámci stanoviska dotčeného orgánu byla uplatněna podmínka k vedení cyklistické dopravy v souběhu s komunikacemi, bude v této souvislosti zpřesněna a doplněna výroková část i odůvodnění návrhu řešení. V této souvislosti je možné prověřit případnou úpravu znění podmínek využití ploch s rozdílným způsobem využití.“

Konečné vyhodnocení připomínky se vztahuje k výslednému řešení Návrhu nového ÚPmB:

V rámci zpřesnění kap. 4.1 Dopravní infrastruktura a stanovení podmínek využití ploch v kap. 6.2. a kap. 6.3.3.10 závazné textové části je umožněno umístění pěší a cyklistické infrastruktury ve všech plochách s rozdílným způsobem využití, přičemž v plochách dopravní infrastruktury D je jejich umístění přípustné i jako hlavní využití.

Tímto je požadavek zohledněn.

Další jednotlivě uvedené požadavky jsou nad rámec podrobnosti zpracování územního plánu a níže uvádíme:

Ke stanovení podmínky povinné segregace pěší a cyklistické dopravy podél sběrných komunikací a zahájení výstavby až po dobudování propojení lokality se všemi sousedními městskými částmi samostatnými stezkami a chodníky uvádíme, že je tímto již předjíráno konkrétní technické řešení vlastní realizace, aniž by byla ve všech skutečnostech známa reálná možnost v území, a ne vždy je možné z hlediska různých omezení a limitů tyto podmínky naplnit. Současně jakýkoliv záměr musí splňovat platné právní předpisy a normy.

V rámci územního plánu jsou vytvářeny územní podmínky pro možnost vedení v rámci ploch nebo koridorů. To, jakým způsobem bude možné uliční prostor uspořádat, případně propojení trasovat je předmětem dalších podrobnějších stupňů projektové dokumentace a podmínek vlastníka komunikace. Podrobnost měřítka zpracování výkresu 2.2 Souhrnný výkres dopravy

neumožňuje grafické zobrazení požadavku zobrazení oddělených koridorů cyklistických a pěších tras.

Z tohoto důvodu nelze této podmínce z hlediska podrobnosti zpracování územně plánovací dokumentace vyhovět.

Z hlediska požadavku na zakreslení dalších cyklotras uvádíme, že v rámci cyklistické dopravy byl zvolen obecnější přístup.

Ve výkresu 2.2. Souhrnný výkres dopravy jsou vyznačeny „vybrané samostatné cyklotrasy“, kterými jsou zpřesněny záměry ze Zásad územního rozvoje Jihomoravského kraje. Ve výkresu odůvodnění O.6 Cyklistická doprava – schéma jsou k výše uvedenému jevu navíc vyznačeny „vybrané pouliční cyklotrasy“, které naznačují možná vybraná propojení území města, která však již nejsou závazná a je možné je operativně upravovat nebo dále doplňovat.

Grafické předurčení cyklotras by se v rámci přípravy záměrů mohlo ukázat jako omezující v případě potřeby úpravy vedení trasy; odlišné řešení by mohlo vést ke změně územního plánu a tím neúměrnému prodloužení přípravy záměrů.

Z dlouhodobých zkušeností se toto ukázalo jako nevhodné a z tohoto důvodu bylo přistoupeno k vymezení koridorů zajišťujících návaznost na koridory dle textové části nadřazené územně plánovací dokumentace (Zásad územního rozvoje Jihomoravského kraje), které jsou územním plánem zpřesněny. Všem ostatním trasám je obecně umožněno jejich umístění ve všech plochách s rozdílným způsobem využití v rámci obecných podmínek využití území. Z tohoto důvodu nelze požadavku vyhovět.

Z hlediska požadavku vymezení „páteřních“ cyklistických stezek jako veřejně prospěšné stavby je nutno uvést, že nám v současné době není znám komplexní průběh všech cyklotras a cyklostezek na správním území města a z tohoto důvodu není možné vymezit přesný průmět všech záměrů. Současně byl z hlediska přípravy zvolen obecnější přístup, aby jakýkoliv nový záměr nevyžadoval změnu územního plánu. Z tohoto důvodu nelze požadavku vyhovět.

Pokud se jedná o požadavek na vybudování kapacitních míst a zařízení k bezpečnému odkládání kol u „klíčových železničních stanic a konečných tramvajů“ či parkoviště pro kola, jedná se o záměry nad podrobnost územního plánu, jejich umístění je obecně přípustné v rámci doplňujícího nebo souvisejícího využití ve všech plochách s rozdílným způsobem využití a není nutné pro ně předjímat umístění a vymezení, potažmo vymezovat plochu jako veřejně prospěšnou stavbu. Pokud není znám konkrétní projekt, nelze s přesností stanovit dotčené pozemky, a tedy i vymezit jako veřejně prospěšné stavby. Z tohoto důvodu nelze požadavku vyhovět.



mmb1es7738be1e

Došlo: 28-05-2020

Č.j. MMB: 0234220

Příl.:

MAGISTRÁT MĚSTA BRNA
ODBOR ÚZEMNÍHO PLÁNOVÁNÍ
A ROZVOJE

PODÁNÍ K NÁVRHU

Návrh Územního plánu města Brna

Podatel	
Typ subjektu:	Fyzická osoba
Příjmení, jméno:	Datum narození:
Adresa / sídlo:	
Kontakt:	Email: Telefon:

Přípomínka	<p>Podpora pěší a cyklo dopravy</p> <p>ÚPmB nevyužívá dostatečně možnosti usnadnění výstavby cyklistické infrastruktury, a to mj. tím, že by požadoval napojení rozvojových lokalit na síť komunikací pro nemotorovou dopravu, klíčové cyklostezky vymezil jako veřejně prospěšné stavby či definoval místa a zařízení k bezpečnému parkování kol na klíčových přestupních uzlech.</p> <p>Navrhují proto, aby:</p> <ul style="list-style-type: none"> • hlavním využitím ploch dopravní infrastruktury (D) bylo i využití pro pěší a cyklistickou dopravu, • povinnou součástí navrhovaných pozemních komunikací definovaných jako sběrné byly stavebně oddělené koridory zvláště pro cyklistickou dopravu a pěší dopravu, • všechny lokality s počtem reálných nebo očekávaných uživatelů nad 1.500 osob obsahovaly v kartě lokality podmínku stanovující, že výstavbu v lokalitě je možné zahájit až po vybudování dopravního propojení lokality se všemi sousedícími městskými částmi samostatnými cyklostezkami a chodníky, a to stavebně oddělenými od motorové dopravy a vedenými ve směrově i výškově nejpřímější stopě, • grafická část ÚPmB 2.2 Souhrnný výkres dopravy obsahovala také síť páteřních cyklostezek (zejména těch sloužících k propojení jednotlivých městských částí s centrem města nebo jednotlivých městských částí mezi sebou), nikoliv pouze cyklotrasy, • páteřní cyklostezky tam, kde jejich realizaci brání chybějící veřejný pozemek, byly vymezeny jako veřejně prospěšné stavby, • u klíčových železničních stanic a konečných tramvaje (například žel. stanice a zastávky Brno hl.n., Slatina, Chrlice, Starý Lískovec, Řečkovice a Královo Pole, konečné tramvaje Obřany, Líšeň - Holzova, Kamechy, Bosonohy, Přízřenice) byla stanovena podmínka vybudování kapacitních míst a zařízení k bezpečnému odkládání jízdních kol (bike and ride) a tam, kde jejich realizaci brání chybějící veřejný pozemek, byly vymezeny jako veřejně prospěšné stavby.
------------	--

Přípomínka	<p>Veřejný prostor</p> <p>V zájmu zvýšení využitelnosti veřejných prostranství pro pěší, cyklisty i zeleň by měl ÚPmB u novostaveb stanovit povinnost umístění odstavných stání mimo veřejná prostranství (tj. stání pro odstavení vozidla v době, kdy se nepoužívá). V oblastech s dobrou dostupností veřejnou dopravou je pak potřeba přizpůsobit minimální počet odstavných a parkovacích stání.</p> <p>Navrhují proto, aby v kap. 4.1 Dopravní infrastruktura bylo stanoveno, že:</p> <ul style="list-style-type: none"> • odstavná stání se v zastavitelných plochách a v případě novostaveb ve stabilizovaných plochách zřizují mimo veřejná prostranství a s výjimkou rodinných domů v podzemních podlažích budov, • v místech dobré dostupnosti kolejové dopravy pěší docházkou (ve vzdálenosti do 150 metrů) se součinitel vlivu stupně automobilizace redukuje na poloviční hodnotu součinitele příslušného pásma.
------------	---

Přípomínka

Ochrana zeleně

Návrh ÚPmB vágně a nedostatečně stanovuje zastoupení zeleně v různých funkčních typech ploch. Také oslabuje ochranu malých, ale významných ploch zeleně ve stabilizovaných plochách tím, že je absorbuje do jiných funkčních typů ploch. Návrh ÚPmB nezajišťuje dostatečnou ochranu přírodně cenných území, ani dostatečné vytváření prostoru pro zeleň v nové zástavbě, a to včetně ochrany nových ploch k bydlení před zátěží ze sousedních ploch výroby a skladování.

Navrhují proto, aby:

- územní plán definoval koeficient zeleně (KZ), a to následovně:

Koeficient zeleně (KZ) udává poměr nezpevněné plochy osázené vegetací a umožňující vsakování dešťové vody na terénu vůči ploše pozemku. KZ je závazný jak pro disponibilní pozemek pro stavební záměr, tak pro celou jednotlivou funkční plochu. Do koeficientu lze jako nezpevněnou plochu osázenou vegetací náhradním způsobem započítat:

- 1/3 plochy osazených a funkčních vegetačních střech o mocnosti souvrství do 0,3 m,
- 1/2 plochy osazených a funkčních vegetačních střech o mocnosti souvrství nad 0,3 m,
- 80 % plochy osazených a funkčních vegetačních střech o mocnosti souvrství nad 1 m,
- plochu povrchu umožňujícího plnohodnotné vsakování okolo vzrostlých stromů ve zpevněných plochách (mříž, půda, půda s mulčem; nikoli dlažba atp.),
- 5 m² za každý strom ve zpevněné ploše s malou korunou (druh/kultivar s celkovou výškou do 8 m v dospělosti) a dostatečným objemem prokořenitelného prostoru,
- 20 m² za každý strom ve zpevněné ploše se střední korunou (druh/kultivar s celkovou výškou do 15 m v dospělosti) a dostatečným objemem prokořenitelného prostoru,
- 40 m² za každý strom ve zpevněné ploše s velkou korunou (druh/kultivar s celkovou výškou nad 15 m v dospělosti) a dostatečným objemem prokořenitelného prostoru,
- 5 m² za každý běžný metr fasád upravených a využitých pro prnutí popínavých dřevin nebo treláží či pergol na ozeleněných střeších při zajištění dostatečného prokořenitelného prostoru pro dané dřeviny.

Náhradním způsobem je možné započtením nahradit pouze:

- 1/4 požadované plochy KZ v případě samostatně stojících rodinných domů,
- 1/2 požadované plochy KZ u ostatních staveb,
- celou požadovanou plochu pouze výjimečně ve stávající kompaktní blokové zástavbě ve stabilizovaných plochách tam, kde jiným způsobem prokazatelně není možné dosáhnout existujícího urbanistického charakteru (např. v zástavbě nároží bloků a v případě nerovnoměrné parcelace)

- koeficient zeleně byl pro jednotlivé struktury zástavby stanoven následovně:

- kompaktní: 0,3 pro stabilizované plochy a 0,5 pro zastavitelné plochy
- volná: 0,6
- rezidenční nízkopodlažní: 0,5
- areálová: 0,4
- omezená: 0,8
- plochy bez zástavby: 0,9

- plochy nad 2 000 m², které byly definovány územním plánem z r. 1994 jako plochy zeleně (ZP či ZO) a které jsou v Návrhu ÚPmB součástí jiných typů ploch, byly vymezeny jako samostatné plochy městské zeleně (Z); jedná se např. o plochy kolem Komenského nám.

(Červeného kostela), alej na tř. Jaroše, vnitroblok u mateřské školy Chodská 15 a desítky dalších zelených pláček, parčíků či vnitrobloků,

- byly v hlavním výkresu vymezeny plochy přírodní se způsobem využití podle § 16 vyhlášky č. 501/2006 Sb., o obecných požadavcích na využívání území, zejména biocentra, zvláště chráněná území, evropsky významné lokality a registrované významné krajinné prvky, a tím byla zajištěna jejich ochrana,

- v kartách lokalit, kde sousedí plochy pro výrobu (E - plochy lehké výroby, P - plochy výroby a skladování) a plochy pro bydlení (B - plochy bydlení, C - plochy smíšené obytné), byla doplněna podmínka předchozí či souběžné realizace pásu izolační zeleně (vzrostlé zeleně o pásu šířky min. 10 m nebo rozloze min. 20 % rozlohy plochy výroby) podél sousedících hranic těchto ploch,

- v obecných zásadách technické infrastruktury bylo stanoveno, že při návrhu tras technické infrastruktury budou sítě sdružovány do koridorů pro dosažení účelného prostorového uspořádání a vytvoření prostoru pro realizaci modrozelené infrastruktury v uličním profilu; a dále, že v územích, která nejsou v současné době plynofikována, mají ostatní vedení a prvky modrozelené infrastruktury prioritu před budováním nového nízkotlakého rozvodu plynu.

4

4

3

3

Připomínka

Hospodaření s dešťovou vodou

Vsakováním dešťové vody všude tam, kde to je možné, můžeme docílit zdravějšího vodního režimu a zmenšení efektu tepelného ostrova.

Navrhují proto, aby:

- do obecných zásad odkanalizování bylo doplněno, že veškeré zastavitelné plochy a plochy přestaveb budou odkanalizovány oddílným systémem kanalizace a bude na nich důsledně vyžadováno hospodaření se srážkovými vodami následovně: srážkové vody budou buď zadržovány s následným sekundárním využitím anebo vsakovány na vlastním pozemku stavby nebo v jejím okolí; pouze pokud to podloží prokazatelně neumožňuje, mohou být dešťové vody vypouštěny do vodoteče nebo dešťové kanalizace, přičemž v těchto případech budou před vypouštěním brzděny v retenčních nádržích. Srážkové vody z veškerých zpevněných ploch veřejných prostranství budou vsakovány, pouze pokud to podloží prokazatelně neumožňuje, mohou být vypouštěny do vodoteče nebo dešťové kanalizace, přičemž v těchto případech budou před vypouštěním brzděny v retenčních nádržích.

VBRNE..... dne 28.05.2020.....

Podpis

Vyplněný formulář zašlete na níže uvedenou adresu:

Magistrát města Brna, Odbor územního plánování a rozvoje, Kounicova 67, 601 67 Brno

MMB/0234220/2020

Připomínka č.2

Vyhodnocení připomínky:

V rámci podání je uveden názor podatele, že návrh ÚPmB nevyužívá dostatečně možnosti usnadnění výstavby cyklistické infrastruktury, požaduje vymezení „klíčových cyklostezek“ jako veřejně prospěšné stavby a definoval místa pro bezpečné parkování kol na „klíčových přestupních uzlech“.

Úkolem územního plánu je vytvářet územní podmínky pro možnost umístění záměrů, nikoliv zajistit „bezproblémovou“ realizaci všech záměrů a znát podrobné technické provedení jednotlivých úseků. Obecně územní plán stanovuje základní koncepci rozvoje území obce, ochrany jeho hodnot, jeho plošného a prostorového uspořádání, uspořádání krajiny a koncepci veřejné infrastruktury a stanovuje podmínky pro využití území. Nový Územní plán města Brna (ÚPmB) pracuje s méně podrobným měřítkem hlavního výkresu 1:10 000, než tomu je u současného (1:5000).

K požadavku na zařazení cyklistické dopravy do hlavního využití ploch dopravní infrastruktury uvádíme:

Pro dokladování transparentnosti procesu vyhodnocení podání je uvedeno také mezitímní vyhodnocení připomínky z r. 2020:

Požadavku nebylo v roce 2020 vyhověno, protože: „V rámci stanovení podmínek využití ploch v kap. 6.2. a kap. 6.3.3.10 závazné textové části je umožněno umístění cyklistické infrastruktury ve všech plochách s rozdílným způsobem využití, přičemž v plochách dopravní infrastruktury D je jejich umístění přípustné.

Požadavek na zařazení pěší a cyklistické dopravy do hlavního využití ploch dopravní infrastruktury D, jehož součástí jsou především komunikace vyššího dopravního významu tvořící páteř základního komunikačního systému, neodpovídá charakteru a způsobu vymezení ploch s rozdílným způsobem využití. Toto je primárně umožněno v plochách veřejných prostranství, které slouží obsluze ploch dopravní a technickou infrastrukturou za současného umožnění průchodu a pohybu obyvatel, tedy v rámci této plochy s rozdílným způsobem využití je cyklistická infrastruktura součástí hlavního využití.

Jelikož však v rámci stanoviska dotčeného orgánu byla uplatněna podmínka k vedení cyklistické dopravy v souběhu s komunikacemi, bude v této souvislosti zpřesněna a doplněna výroková část i odůvodnění návrhu řešení. V této souvislosti je možné prověřit případnou úpravu znění podmínek využití ploch s rozdílným způsobem využití.“

Konečné vyhodnocení připomínky se vztahuje k výslednému řešení Návrhu nového ÚPmB:

V rámci zpřesnění kap. 4.1 Dopravní infrastruktura a stanovení podmínek využití ploch v kap. 6.2. a kap. 6.3.3.10 závazné textové části je umožněno umístění pěší a cyklistické infrastruktury ve všech plochách s rozdílným způsobem využití, přičemž v plochách dopravní infrastruktury D je jejich umístění přípustné i jako hlavní využití.

Tímto je požadavek zohledněn.

Další jednotlivě uvedené požadavky jsou nad rámec podrobnosti zpracování územního plánu a níže uvádíme:

Ke stanovení podmínky povinné segregace pěší a cyklistické dopravy podél sběrných komunikací a zahájení výstavby až po dobudování propojení lokality se všemi sousedními městskými částmi samostatnými stezkami a chodníky uvádíme, že je tímto již předjíráno konkrétní technické řešení vlastní realizace, aniž by byla ve všech skutečnostech známa reálná možnost v území, a ne vždy je možné z hlediska různých omezení a limitů tyto podmínky naplnit. Současně jakýkoliv záměr musí splňovat platné právní předpisy a normy.

V rámci územního plánu jsou vytvářeny územní podmínky pro možnost vedení v rámci ploch nebo koridorů. To, jakým způsobem bude možné uliční prostor uspořádat, případně propojení trasovat je předmětem dalších podrobnějších stupňů projektové dokumentace a podmínek vlastníka komunikace. Podrobnost měřítka zpracování výkresu 2.2 Souhrnný výkres dopravy

neumožňuje grafické zobrazení požadavku zobrazení oddělených koridorů cyklistických a pěších tras.

Z tohoto důvodu nelze této podmínce z hlediska podrobnosti zpracování územně plánovací dokumentace vyhovět.

Z hlediska požadavku na zakreslení dalších cyklotras uvádíme, že v rámci cyklistické dopravy byl zvolen obecnější přístup.

Ve výkrese 2.2. Souhrnný výkres dopravy jsou vyznačeny „vybrané samostatné cyklotrasy“, kterými jsou zpřesněny záměry ze Zásad územního rozvoje Jihomoravského kraje. Ve výkrese odůvodnění O.6 Cyklistická doprava – schéma jsou k výše uvedenému jevu navíc vyznačeny „vybrané pouliční cyklotrasy“, které naznačují možná vybraná propojení území města, která však již nejsou závazná a je možné je operativně upravovat nebo dále doplňovat.

Grafické předurčení cyklotras by se v rámci přípravy záměrů mohlo ukázat jako omezující v případě potřeby úpravy vedení trasy; odlišné řešení by mohlo vést ke změně územního plánu a tím neúměrnému prodloužení přípravy záměrů.

Z dlouhodobých zkušeností se toto ukázalo jako nevhodné a z tohoto důvodu bylo přistoupeno k vymezení koridorů zajišťujících návaznost na koridory dle textové části nadřazené územně plánovací dokumentace (Zásad územního rozvoje Jihomoravského kraje), které jsou územním plánem zpřesněny. Všem ostatním trasám je obecně umožněno jejich umístění ve všech plochách s rozdílným způsobem využití v rámci obecných podmínek využití území. Z tohoto důvodu nelze požadavku vyhovět.

Z hlediska požadavku vymezení „páteřních“ cyklistických stezek jako veřejně prospěšné stavby je nutno uvést, že nám v současné době není znám komplexní průběh všech cyklotras a cyklostezek na správním území města a z tohoto důvodu není možné vymezit přesný průmět všech záměrů. Současně byl z hlediska přípravy zvolen obecnější přístup, aby jakýkoliv nový záměr nevyžadoval změnu územního plánu. Z tohoto důvodu nelze požadavku vyhovět.

Pokud se jedná o požadavek na vybudování kapacitních míst a zařízení k bezpečnému odkládání kol u „klíčových železničních stanic a konečných tramvají“ či parkoviště pro kola, jedná se o záměry nad podrobnost územního plánu, jejich umístění je obecně přípustné v rámci doplňujícího nebo souvisejícího využití ve všech plochách s rozdílným způsobem využití a není nutné pro ně předjímat umístění a vymezení, potažmo vymezovat plochu jako veřejně prospěšnou stavbu. Pokud není znám konkrétní projekt, nelze s přesností stanovit dotčené pozemky, a tedy i vymezit jako veřejně prospěšné stavby. Z tohoto důvodu nelze požadavku vyhovět.

Připomínka č.3

Vyhodnocení připomínky:

V závazné části ÚPmB je uvedeno, že veškeré zastavitelné plochy a plochy přestaveb budou odkanalizovány oddílným systémem kanalizace a bude na nich důsledně vyžadováno hospodaření se srážkovými vodami. Tento požadavek již ukládá v současné době platná legislativa - zákon o vodách (254/2001 Sb.) a vyhl. 501/2006 Sb. (§ 20, odst. 5c). Dále je kladen důraz na tzv. modrozelenou infrastrukturu, která má zlepšit i mikroklimatické podmínky ve městě.

Připomínka č.4

Vyhodnocení připomínky:

- Zastoupení zeleně v různých typech ploch

Zastoupení zeleně v plochách s rozdílným způsobem využití je v návrhu nového ÚPmB řešeno stanovením povinného minimálního plošného zastoupení zeleně na rostlém terénu v plochách bydlení, v plochách smíšených obytných, v plochách rekreace, a v plochách zahrádek pro disponibilní pozemky stavebního záměru a pro plochu současně (od podmínky splnit zastoupení současně i pro funkční plochu bude upuštěno).

Pořizovatel bude také požadovat stanovit toto zastoupení v podmínkách využití území i pro plochu komerční vybavenosti - W. V případě ploch výroby a skladování (P) a lehké výroby (E)

bude požadavek na minimální zastoupení zeleně doplněn do karet rozvojových lokalit těchto ploch.

Vámi navrhované řešení koeficientů zeleně se nejeví účelné z následujících důvodů:

Územní plán má stanovit základní koncepci rozvoje území obce, ochranu jeho hodnot, jeho plošného a prostorového uspořádání (tj. urbanistickou koncepci), uspořádání krajiny a koncepci veřejné infrastruktury, vymezení zastavěné území, plochy a koridory, zejména zastavitelné plochy a plochy přestavby, veřejně prospěšné stavby a veřejně prospěšná opatření a územní rezervy. A stanovit podmínky pro využívání těchto ploch a koridorů. Posláním územních plánů je stanovit pravidla udržitelného rozvoje a využívání území, nikoliv regulace jednotlivých pozemků. Územní plán nesmí obsahovat podrobnosti náležejícím svým obsahem regulačnímu plánu nebo územním rozhodnutím. Lze pořídit územní plán s těmito regulačními prvky, ale tato skutečnost musí být v rozhodnutí zastupitelstva o pořízení nebo zadání územního plánu výslovně uvedena.

Regulace v podrobnosti na jednotlivé druhy vegetačních prvků, kultivar, či materiálové provedení povrchů jednotlivých vegetačních prvků není v podrobnosti, která náleží územnímu plánu. Problematické se jeví aplikování tohoto principu v praxi, při posuzování záměru při vydání závazného stanoviska orgánu územního plánování a také následný monitoring těchto podmínek.

Návrh nového územního plánu navrhuje odlišnou koncepci, která však také stanovuje podíl nezastavěné plochy ve vztahu k celkové ploše pozemku, rostlého terénu umožňující vsak dešťové vody. Minimální plošné zastoupení zeleně na terénu není nutné dodržet pouze v odůvodněných případech.

Pořizovatel však udělí pokyn problematiku stanovení minimálního plošného zastoupení zeleně prověřit a upravit.

- Ochrana zeleně v jiných plochách s RZV

Z důvodů zvoleného měřítka výkresů a podrobnosti Územního plánu byla stanovena minimální velikost plochy RZV na 0,5 ha (5 000 m²) a v níže definovaných případech na 0,2 ha (2 000 m²) v souladu s ustanovením § 3 odst. 1 vyhlášky č. 501/2006 Sb. Ve výjimečných případech, pokud si to vymezení a koncepce Územního plánu vyžaduje, jsou zobrazované plochy RZV menší. Takto zvolená velikost ploch RZV vychází z principu koncepce a měřítka výkresů, kde kresba nemůže zachycovat nepřiměřený detail. Pokud existují pozemky stejného účelu využití, ale tvoří plochu podměrečnou, tj. menší než 0,5 ha, jsou zpravidla agregovány do jiných ploch RZV s jiným využitím. Tato skutečnost vychází také z projednaného konceptu územního plánu. V textové části odůvodnění je uvedeno, že plochami, které jsou vymezované ve velikosti 0,2-0,5 ha jsou plochy městské a krajinné zeleně, zvláště pak pro plochy městské zeleně uvedené ve Vyhlášce o zeleni města Brna (Nejvýznamnější plochy městské zeleně).

Pořizovatel je názoru, že vzhledem k výše uvedenému je agregovaná zeleň v rámci jiných ploch nedostatečně chráněna ve vztahu k umístování záměrů, udělí tedy pokyn doplnit obecný regulativ, který tuto skutečnost ošetří. Dále jsou uděleny pokyny na základě připomínek a námitek k návrhu ÚPmB konkrétní plochy zeleně z aktuálně platného ÚPmB vymežit, pokud budou graficky čitelné v měřítku hlavního výkresu.

- Vymezení ploch přírodních

Hlavní výkres návrhu nového územního plánu obsahuje grafické vyznačení prvků systému ÚSES (biokoridory a biocentra) a současně také vymezené plochy přírodní (plochy lesní a plochy krajinné zeleně).

Zvláště chráněná území, Evropsky významné lokality a registrované významné krajinné prvky jsou pro potřeby územního plánování obsaženy jako limit využití území (od poskytovatelů údajů) v územně analytických podkladech. Jejich přímá ochrana vyplývá z jiné legislativy, především zákona č. 114/1992 Sb. o ochraně přírody a krajiny. Nebudou tedy závazně vymezeny v hlavním výkrese, ale obsaženy jsou ve výkrese koordinačním (M1:10 000, grafická část odůvodnění).

- Předepsání izolační zeleně

V dokumentu Vyhodnocení vlivu na udržitelný rozvoj území je v kapitole A.VII.12 Kumulativní a synergické vlivy uvedeno:

V této souvislosti nebylo identifikováno synergické resp. kumulativní spolupůsobení vymezených rozvojových zón s územním soustředěním ploch výroby vůči plochám bydlení v souvisejícím území z důvodů vhodného zasazení ploch průmyslu v jednotlivých případech z hlediska vzdáleností k chráněným objektům, možnostem dopravního napojení ploch výroby a vhodného členění funkcí v území umožňujícího odclonění rezidenčních zón od zón výrobních plochami s možnostmi umístění jiné než rezidenční zástavby např. plochy smíšené, veřejná prostranství, izolační zeleň nebo občanská vybavenost. Zároveň návrh ÚP stanovuje regulativy využití ploch průmyslové výroby a lehké výroby tak, aby tyto nepredisponovaly negativní vliv působící na vlastní vymezenou plochu. Umísťované záměry je třeba prověřit jednotlivě v rámci navazujících fází projektové přípravy.

Pořizovatel doporučí řešit problematiku izolační zeleně na rozhraní případných možných konfliktních hranicích ploch v rámci jednotlivých karet rozvojových lokalit a zapracovat následující cílená opatření:

Při zastavování ploch výroby v návaznosti na volnou krajinu je třeba dbát na vhodné zapojení ploch do krajiny prostřednictvím pásů izolační zeleně na rozhraní zastavitelného území a volné krajiny.

- Modrozelená infrastruktura

Všechna vedení technické infrastruktury a prvků modrozelené infrastruktury jako součást veřejně prospěšné infrastruktury jsou z hlediska jejich prostorové koordinace rovnocenná. Tomuto požadavku tedy nelze vyhovět. V kapitole 4.2 Technická infrastruktura (závazné textové části) je uvedeno, že v zastavěném území města se síť technické infrastruktury zpravidla umísťují do společných tras nebo do souběhu se stávajícími trasami technické a dopravní infrastruktury. Ve veřejných prostranstvích je nutné koordinovat všechny prvky zde umísťované. Důležitým hlediskem při posuzování priorit jednotlivých součástí veřejných prostranství při jejich koordinaci je celkový pohled na provoz a fungování města. Při návrhu tras technické infrastruktury je důležité sdružování sítí do koridorů a jejich účelné prostorové uspořádání.

Pro všechny navržené trasy technické infrastruktury je závazné jejich směrové vedení. Upřesnění tras, polohy objektů a zařízení, určení místa napojení, způsobu technického provedení a vedení přípojných tras bude provedeno při zpracování podrobnější územně plánovací nebo projektové dokumentace, a to za podmínek obecně závazných právních předpisů.

Připomínka č.5

Vyhodnocení připomínky:

Řešení dopravy v klidu v návrhu územního plánu vychází z příslušných právních předpisů (viz kap. 5.8.1.1. textové části odůvodnění). Vyhláška č. 501/2006 Sb., provádějící stavební zákon stanoví, že pro každou stavbu je nutno vybudovat parkovací a odstavná stání v počtu dle ČSN 73 6110, kap. 14.1). která stanoví vzorec, do nějž jako významný (ovšem nikoli jediný) parametr vstupuje součinitel vlivu stupně automobilizace, přičemž tento má být dle ČSN 73 6110 převzat z územně plánovací dokumentace. Tento územní plán tedy cílový koeficient vlivu stupně automobilizace stanoví, a to rozdílně podle části města, kdy nižší hodnota (tedy nižší požadovaný minimální počet parkovacích a odstavných stání) je stanovena pro lokality uvnitř Velkého městského okruhu s nežádoucím zavlékáním vyššího počtu automobilů. Tři pásma uvnitř VMO jsou zvolena z potřeby odlišit zvláštní charakter historického jádra města a zmenšit rozdíl koeficientu na administrativně určené hranici. Hranice pásem jsou určeny dle možností významnou ulicí, resp. komunikací, v případě její absence zelenými plochami oddělovajícími části města. Zásadně hranice nevede plochami pro výstavbu budov, a to pro zamezení sporů při přesahu stavebního záměru do více pásem. Stávající ČSN 73 6110 stanoví, že ve výpočtu se jako nejmenší hodnota součinitel vlivu stupně automobilizace použije 1,0 (400 aut na 1000 obyvatel) – toto spodní omezení nelze s ohledem na aktuální trendy v náhledu na parkování považovat za dlouhodobě udržitelné a lze předpokládat, že bude v blízké době výrazně sníženo.

990

MAGISTRÁT MĚSTA BRNA
ODBOR ÚZEMNÍHO PLÁNOVÁNÍ
A ROZVOJE

mmb1es7738be22

PODÁNÍ K NÁVRHU

Návrh Územního plánu města Brna

Podatel	
Typ subjektu:	Fyzická osoba
Příjmení, jméno:	[redacted] Datum narození: [redacted]
Adresa / sídlo:	[redacted]
Kontakt:	Email: [redacted] Telefon: [redacted]

Přípomínka	<p>Dostupné malé obchody</p> <p>Návrh ÚPmB obsahuje začlenění maloobchodu do většiny stavebních ploch, zároveň maloobchod nedostatečně reguluje a v rozporu s deklarovanou koncepcí nepodporuje rozptýlenou síť dobře dostupných maloobchodů jako součást města krátkých vzdáleností.</p> <p>Navrhují proto, aby:</p> <ul style="list-style-type: none"> • využití pro maloobchod v plochách pro bydlení (B), smíšených obytných (C) a v plochách komerční vybavenosti (W) bylo omezeno prodejní plochou do 400 m² a počtem parkovacích stání do 10, • využití pro maloobchod v plochách smíšených obytných (C) a plochách komerční vybavenosti (W) bylo do 1.000 m² prodejní plochy a bylo podmíněno realizací v patrových objektech s polyfunkčním využitím a při současném integrování parkování o max. 30 parkovacích stání, • využití pro maloobchod v plochách veřejné vybavenosti (V), plochách výroby a skladování (P) a plochách lehké výroby (E) bylo podmíněně přípustné do 200 m² prodejní plochy, pokud není realizován v samostatném objektu.
------------	--

Přípomínka	<p>Hospodaření s dešťovou vodou</p> <p>Vsakováním dešťové vody všude tam, kde to je možné, můžeme docílit zdravějšího vodního režimu a zmenšení efektu tepelného ostrova.</p> <p>Navrhují proto, aby:</p> <ul style="list-style-type: none"> • do obecných zásad odkanalizování bylo doplněno, že veškeré zastavitelné plochy a plochy přestaveb budou odkanalizovány oddělným systémem kanalizace a bude na nich důsledně vyžadováno hospodaření se srážkovými vodami následovně: srážkové vody budou buď zadržovány s následným sekundárním využitím anebo vsakovány na vlastním pozemku stavby nebo v jejím okolí; pouze pokud to podloží prokazatelně neumožňuje, mohou být dešťové vody vypouštěny do vodoteče nebo dešťové kanalizace, přičemž v těchto případech budou před vypouštěním brzděny v retenčních nádržích. Srážkové vody z veškerých zpevněných ploch veřejných prostranství budou vsakovány, pouze pokud to podloží prokazatelně neumožňuje, mohou být vypouštěny do vodoteče nebo dešťové kanalizace, přičemž v těchto případech budou před vypouštěním brzděny v retenčních nádržích.
------------	---

V	dne	Podpis
Vyplněný formulář zašlete na níže uvedenou adresu: Magistrát města Brna, Odbor územního plánování a rozvoje, Kounicova 67, 601 67 Brno		

MMB/0234224/2020

Připomínka č.1

Vyhodnocení připomínky:

Podatel požaduje, aby v plochách bydlení, smíšených obytných a komerční vybavenosti byla omezena velikost prodejní plochy na 400 m² a počet parkovacích míst na 10 stání. Při realizaci integrovaného parkování do 30 stání pak v rámci patrových objektů v plochách komerční vybavenosti a v plochách smíšených obytných podmíněn připustit až 1 000 m² prodejní plochy. V plochách veřejné vybavenosti, výroby a skladování a lehké výroby podmíněně připustit 200 m² prodejní plochy, pokud není maloobchod realizován v samostatném objektu. Mezi docházkovou vzdáleností maloobchodu a maximální velikostí prodejní plochy maloobchodu nelze spatřovat příčinnou souvislost. Stanovení maximální velikosti prodejní plochy nepředurčuje vzdálenost mezi jednotlivými prodejny. Snížení maximální velikosti prodejní plochy nezaručuje zlepšení časové dostupnosti maloobchodu. Pro dostupnost maloobchodu je proto podstatnější adekvátní rozmístění ploch s rozdílným způsobem využití, které umístění maloobchodu umožňují. Stanovení dané maximální velikosti prodejních ploch (a případné stanovení podmínek pro jejich umístění) je věcí odborného posouzení zpracovatele návrhu územního plánu, které vychází z reálií a odborné úvahy (viz např. plochy C). Obecně lze konstatovat, že požadavek na vyloučení maloobchodu s prodejní plochou větších než 400 resp. 1000 m² plochy nepřiměřeně zhoršuje podmínky pro vyváženou a rozmanitou síť maloobchodu, a to zejména pro ty skupiny zákazníků s rozdílnými vzorci nákupního chování, které prodejny většího plošného formátu preferují, což je v konečném důsledku v rozporu s koncepcí krátkých vzdáleností, na kterou je poukazováno. Požadavek na přísné omezení prodejní plochy nepřiměřeně snižuje potenciál k tomu určených ploch, tj. zejména ploch obytně smíšených (C) a ploch komerční vybavenosti (W). V neposlední řadě je také nutné nastavením regulativů sledovat požadavek zadání územního plánu na vytvoření široké škály možností a forem komerce v rovnoměrném zastoupení na území města.

Při hodnocení přísnosti regulativu určujícího maximální velikost prodejních ploch je nutné mít na zřeteli také ustanovení návrhu územního plánu, které stanoví, že „prodejní plochou se rozumí hrubá podlažní plocha maloobchodního zařízení, kde při prodeji zboží dochází ke kontaktu se zákazníkem (nikoli tedy sklady, komunikace, související administrativní plochy ani nezbytná příslušenství). Maloobchodním zařízením se pak v tomto kontextu rozumí jedna prodejna nebo soubor všech prodejen v rámci jednoho záměru nebo v rámci jednoho funkčně propojeného celku, popř. jako součást též plocha vně prodejny, navazující na budovu a sloužící k výše popsanému způsobu využití.“ Z výše uvedeného plyne, že je-li v rámci jednoho objektu umístováno více prodejních jednotek, jejich prodejní plochy se počítají. Nastavení regulativu příliš přísně by proto mělo za následek nemožnost umístění více (i relativně malých prodejních jednotek) v rámci jednoho záměru.

K připomínce lze také uvést, že počty parkovacích míst a stání jsou dány příslušnými předpisy a normami. Územnímu plánu nepřísluší jejich rozsah stanovovat. Jedná se o podrobnost nad rámec územního plánu.

U jednotlivých ploch s rozdílným způsobem využití lze, kromě výše uvedeného, doplnit následující:

V plochách smíšených obytných (C) je stanovena maximální velikost prodejní plochy 1 500 m². Stanovení této hranice je řádně odůvodněno v Odůvodnění pro první veřejné projednání (str. 259), a to následovně: „Využití pro maloobchod v hlavním využití je omezeno prodejní plochou do 1500 m²; při projednání konceptu byla uvedena prodejní plocha do 1000 m². Při změně velikosti výměry vycházel zpracovatel z nedávno provedeného průzkumu maloobchodního prodeje a z vlastního šetření prodejních ploch největších maloobchodních řetězců (zejména supermarketů a diskontní prodejny), ze kterých je zřejmé, že průměrná

velikost standardních typických prodejen maloobchodu se sice v průměru pohybuje v rozmezí 800-1200 m², ovšem v hustě obydlených oblastech prodejny klasických maloobchodních řetězců dosahují prodejní plochy 1500 m². Údaj byl tedy změněn v souladu se zjištěními z reality. "Maloobchod nad 1500 m² (avšak do 5000 m²) prodejní plochy lze realizovat pouze v patrových objektech při současném integrování parkování v objektu a jiné využití, pokud je zachována polyfunkčnost v ploše a využití je slučitelné s využitím navazujícího území.

V návrhu ÚPmB také byla stanovena na základě průzkumu zpracovatele maximální přípustná prodejní plocha maloobchodu 1 500 m² v plochách bydlení (B). Při projednávání návrhu ÚPmB projevila veřejnost obavu z neúměrně rozsáhlých prodejen při nevhodné lokalizaci. Tvůrci územního plánu námitkám vyšli vstříc, s tím, že prodejní plocha bude snížena na 1 000 m² a pro větší prodejnu (do 1500 m²) je třeba doložit vhodnost situačního řešení podle okolností v území. Pro ověření stanoveného údaje lze použít řetězce Lidl, Albert, Billa a Penny typu supermarket, jejichž průměrná prodejní plocha je asi 900 m² (rozptyl velikosti jednotlivých prodejen je přitom ovšem značný, pohybuje se od 500 m² až po 2 000 m²). Prodejní plocha tvoří velkou většinu (odborným odhadem cca 80 %), celkové výměry objektu. Stanovená velikost 1 000 m² prodejní plochy tak odpovídá běžným supermarketům výše uvedených řetězců, neznemožňuje tedy realizaci běžného občanského vybavení v území; větší provozovny je pak třeba prověřit podle okolností v území. Připomínce je tedy v tomto bodě částečně vyhověno.

Pro plochy komerční (W) lze uvést, že pokud by byla snížena velikost prodejní plochy na velikost uvedenou v podání (tj. 400 resp. 1000 m²), nesplňovala by tyto podmínky řada z již existujících maloobchodních prodejen, které tvoří základ maloobchodní sítě, nacházejících se ve stabilizovaných plochách. Plochy komerční vybavenosti by při restriktivním stanovení maximální velikosti prodejní plochy nemohly plnit svoji předpokládanou funkci.

V podmínkách využití plochy veřejné vybavenosti (V) není maloobchod výslovně uveden. Lze jej však řadit mezi přípustné využití, které je definováno jako „využití související, podmiňující nebo využití sloužící záměrům hlavnímu využití“. Z tohoto lze vyvozovat, že případné maloobchodní využití, ačkoliv není jeho rozsah vyjádřen plošně, musí být pouze takového rozsahu, který odpovídá potřebám daného hlavního využití. Pro úplnost lze uvést, že v ploše veřejné vybavenosti (V) je taktéž možné, avšak až po naplnění hlavní funkce, umisťovat jiné funkční využití.

V plochách lehké výroby (E) odůvodnění výslovně stanovuje, že „regulativ směřuje k zachování smyslu uvedených ploch: plochy by měly mít charakter primárně produkční a skladovací a neměly by být vytěžovány pro čistě maloobchodní záměry. Ilustrativně popsáno, např. běžná provozovna typizovaného maloobchodu (Lidl, Billa, Albert apod.) by zde neměla být samostatně přípustná, zatímco např. sklad sanitárního zařízení a obkládacích materiálů ve spojení s prodejnou či předváděcími místnostmi pro zákazníky typově odpovídá záměrům plochy E.“ Jedná o specifický druh prodeje, u kterého se nepředpokládá, že bude vytvářet síť základní dostupnosti maloobchodu. Vzhledem k charakteru plochy, omezování velikosti prodejní plochy není vhodným nástrojem regulace.

Plochy výroby a skladování (P) nejsou určeny pro klasický maloobchodní prodej. Vzhledem k charakteru plochy, omezování velikosti prodejní plochy není vhodným nástrojem regulace.

Připomínka č.3

Vyhodnocení připomínky:

V závazné části ÚPmB je uvedeno, že veškeré zastavitelné plochy a plochy přestaveb budou odkanalizovány oddílným systémem kanalizace a bude na nich důsledně vyžadováno hospodaření se srážkovými vodami. Tento požadavek již ukládá v současné době platná legislativa - zákon o vodách (254/2001 Sb.) a vyhl. 501/2006 Sb. (§ 20, odst. 5c). Dále je

MMB/0234224/2020
Připomínky

MMB/0234224/2020
Připomínky

kladen důraz na tzv. modrozelenou infrastrukturu, která má zlepšit i mikroklimatické podmínky ve městě.

MAGISTRÁT MĚSTA BRNA
ODBOR ÚZEMNÍHO PLÁNOVÁNÍ
A ROZVOJE

mmb1es7738be3a

PODÁNÍ K NÁVRHU

Návrh Územního plánu města Brna

Podatel	
Typ subjektu:	Fyzická osoba
Příjmení, jméno:	[redacted] Datum narození: [redacted]
Adresa / sídlo:	[redacted]
Kontakt:	Email: [redacted] Telefon: [redacted]

Přípomínka	<p>Dostupné malé obchody</p> <p>Návrh ÚPmB obsahuje začlenění maloobchodu do většiny stavebních ploch, zároveň maloobchod nedostatečně reguluje a v rozporu s deklarovanou koncepcí nepodporuje rozptýlenou síť dobře dostupných maloobchodů jako součást města krátkých vzdáleností. Navrhují proto, aby:</p> <ul style="list-style-type: none"> • využití pro maloobchod v plochách pro bydlení (B), smíšených obytných (C) a v plochách komerční vybavenosti (W) bylo omezeno prodejní plochou do 400 m² a počtem parkovacích stání do 10, • využití pro maloobchod v plochách smíšených obytných (C) a plochách komerční vybavenosti (W) bylo do 1.000 m² prodejní plochy a bylo podmíněno realizací v patrových objektech s polyfunkčním využitím a při současném integrování parkování o max. 30 parkovacích stáních, • využití pro maloobchod v plochách veřejné vybavenosti (V), plochách výroby a skladování (P) a plochách lehké výroby (E) bylo podmíněně přípustné do 200 m² prodejní plochy, pokud není realizován v samostatném objektu.
-------------------	---

Přípomínka	<p>Podpora pěší a cyklo dopravy</p> <p>ÚPmB nevyužívá dostatečně možnosti usnadnění výstavby cyklistické infrastruktury, a to mj. tím, že by požadoval napojení rozvojových lokalit na síť komunikací pro nemotorovou dopravu, klíčové cyklostezky vymezil jako veřejně prospěšné stavby či definoval místa a zařízení k bezpečnému parkování kol na klíčových přestupních uzlech. Navrhují proto, aby:</p> <ul style="list-style-type: none"> • hlavním využitím ploch dopravní infrastruktury (D) bylo i využití pro pěší a cyklistickou dopravu, • povinnou součástí navrhovaných pozemních komunikací definovaných jako sběrné byly stavebně oddělené koridory zvláště pro cyklistickou dopravu a pěší dopravu, • všechny lokality s počtem reálných nebo očekávaných uživatelů nad 1.500 osob obsahovaly v kartě lokality podmínku stanovující, že výstavbu v lokalitě je možné zahájit až po vybudování dopravního propojení lokality se všemi sousedícími městskými částmi samostatnými cyklostezkami a chodníky, a to stavebně oddělenými od motorové dopravy a vedenými ve směrově i výškově nejpřímější stopě, • grafická část ÚPmB 2.2 Souhrnný výkres dopravy obsahovala také síť páteřních cyklostezek (zejména těch sloužících k propojení jednotlivých městských částí s centrem města nebo jednotlivých městských částí mezi sebou), nikoliv pouze cyklotrasy, • páteřní cyklostezky tam, kde jejich realizaci brání chybějící veřejný pozemek, byly vymezeny jako veřejně prospěšné stavby, • u klíčových železničních stanic a konečných tramvaje (například žel. stanice a zastávky Brno hl.n., Slatina, Chrlice, Starý Lískovec, Řečkovice a Královo Pole, konečné tramvaje Obřany, Líšeň - Holzova, Kamechy, Bosonohy, Přizřenice) byla stanovena podmínka vybudování kapacitních míst a zařízení k bezpečnému odkládání jízdních kol (bike and ride) a tam, kde jejich realizaci brání chybějící veřejný pozemek, byly vymezeny jako veřejně prospěšné stavby.
-------------------	---

5

Připomínka

Veřejný prostor

V zájmu zvýšení využitelnosti veřejných prostranství pro pěší, cyklisty i zeleň by měl ÚPmB u novostaveb stanovit povinnost umístění odstavných stání mimo veřejná prostranství (tj. stání pro odstavení vozidla v době, kdy se nepoužívá). V oblastech s dobrou dostupností veřejnou dopravou je pak potřeba přizpůsobit minimální počet odstavných a parkovacích stání.

Navrhuji proto, aby v kap. 4.1 Dopravní infrastruktura bylo stanoveno, že:

- odstavná stání se v zastavitelných plochách a v případě novostaveb ve stabilizovaných plochách zřizují mimo veřejná prostranství a s výjimkou rodinných domů v podzemních podlažích budov,
- v místech dobré dostupnosti kolejové dopravy pěší docházkou (ve vzdálenosti do 150 metrů) se součinitel vlivu stupně automobilizace redukuje na poloviční hodnotu součinitele příslušného pásma.

5

Připomínka

Ochrana zeleně

Návrh ÚPmB vágně a nedostatečně stanovuje zastoupení zeleně v různých funkčních typech ploch. Také oslabuje ochranu malých, ale významných ploch zeleně ve stabilizovaných plochách tím, že je absorbuje do jiných funkčních typů ploch. Návrh ÚPmB nezajišťuje dostatečnou ochranu přírodně cenných území, ani dostatečné vytváření prostoru pro zeleň v nové zástavbě, a to včetně ochrany nových ploch k bydlení před zátěží ze sousedních ploch výroby a skladování.

Navrhují proto, aby:

- územní plán definoval koeficient zeleně (KZ), a to následovně:

Koeficient zeleně (KZ) udává poměr nezpevněné plochy osázené vegetací a umožňující vsakování dešťové vody na terénu vůči ploše pozemku. KZ je závazný jak pro disponibilní pozemek pro stavební záměr, tak pro celou jednotlivou funkční plochu. Do koeficientu lze jako nezpevněnou plochu osázenou vegetací náhradním způsobem započítat:

- $\frac{1}{3}$ plochy osazených a funkčních vegetačních střech o mocnosti souvrství do 0,3 m,
- $\frac{1}{2}$ plochy osazených a funkčních vegetačních střech o mocnosti souvrství nad 0,3 m,
- 80 % plochy osazených a funkčních vegetačních střech o mocnosti souvrství nad 1 m,
- plochu povrchu umožňujícího plnohodnotné vsakování okolo vzrostlých stromů ve zpevněných plochách (mříž, půda, půda s mulčem; nikoli dlažba atp.),
- 5 m² za každý strom ve zpevněné ploše s malou korunou (druh/kultivar s celkovou výškou do 8 m v dospělosti) a dostatečným objemem prokořenitelného prostoru,
- 20 m² za každý strom ve zpevněné ploše se střední korunou (druh/kultivar s celkovou výškou do 15 m v dospělosti) a dostatečným objemem prokořenitelného prostoru,
- 40 m² za každý strom ve zpevněné ploše s velkou korunou (druh/kultivar s celkovou výškou nad 15 m v dospělosti) a dostatečným objemem prokořenitelného prostoru,
- 5 m² za každý běžný metr fasád upravených a využitých pro pnutí popínavých dřevin nebo treláží či pergol na ozeleněných střechách při zajištění dostatečného prokořenitelného prostoru pro dané dřeviny.

Náhradním způsobem je možné započtením nahradit pouze:

- $\frac{1}{4}$ požadované plochy KZ v případě samostatně stojících rodinných domů,
- $\frac{1}{2}$ požadované plochy KZ u ostatních staveb,
- celou požadovanou plochu pouze výjimečně ve stávající kompaktní blokové zástavbě ve stabilizovaných plochách tam, kde jiným způsobem prokazatelně není možné dosáhnout existujícího urbanistického charakteru (např. v zástavbě nároží bloků a v případě nerovnoměrné parcelace)

- koeficient zeleně byl pro jednotlivé struktury zástavby stanoven následovně:

- kompaktní: 0,3 pro stabilizované plochy a 0,5 pro zastavitelné plochy
- volná: 0,6
- rezidenční nízkopodlažní: 0,5
- areálová: 0,4
- omezená: 0,8
- plochy bez zástavby: 0,9

- plochy nad 2 000 m², které byly definovány územním plánem z r. 1994 jako plochy zeleně (ZP či ZO) a které jsou v Návrhu ÚPmB součástí jiných typů ploch, byly vymezeny jako samostatné plochy městské zeleně (Z); jedná se např. o plochy kolem Komenského nám.

(Červeného kostela), alej na tř. Kpt. Jaroše, vnitroblok u mateřské školy Chodská 15 a desítky dalších zelených plácků, parčíků či vnitrobloků,

- byly v hlavním výkresu vymezeny plochy přírodní se způsobem využití podle § 16 vyhlášky č. 501/2006 Sb., o obecných požadavcích na využívání území, zejména biocentra, zvláště chráněná území, evropsky významné lokality a registrované významné krajinné prvky, a tím byla zajištěna jejich ochrana,

- v kartách lokalit, kde sousedí plochy pro výrobu (E – plochy lehké výroby, P – plochy výroby a skladování) a plochy pro bydlení (B – plochy bydlení, C – plochy smíšené obytné), byla doplněna podmínka předchozí či souběžné realizace pásu izolační zeleně (vzrostlé zeleně o pásu šířky min. 10 m nebo rozloze min. 20 % rozlohy plochy výroby) podél sousedících hranic těchto ploch,

- v obecných zásadách technické infrastruktury bylo stanoveno, že při návrhu tras technické infrastruktury budou sítě sdružovány do koridorů pro dosažení účelného prostorového uspořádání a vytvoření prostoru pro realizaci modrozelené infrastruktury v uličním profilu; a dále, že v územích, která nejsou v současné době plynifikována, mají ostatní vedení a prvky modrozelené infrastruktury prioritu před budováním nového nízkotlakého rozvodu plynu.

4

4

3

Připomínka

Hospodaření s dešťovou vodou

Vsakováním dešťové vody všude tam, kde to je možné, můžeme docílit zdravějšího vodního režimu a zmenšení efektu tepelného ostrova.

Navrhují proto, aby:

- do obecných zásad odkanalizování bylo doplněno, že veškeré zastavitelné plochy a plochy přestaveb budou odkanalizovány oddílným systémem kanalizace a bude na nich důsledně vyžadováno hospodaření se srážkovými vodami následovně: srážkové vody budou buď zadržovány s následným sekundárním využitím anebo vsakovány na vlastním pozemku stavby nebo v jejím okolí; pouze pokud to podloží prokazatelně neumožňuje, mohou být dešťové vody vypouštěny do vodoteče nebo dešťové kanalizace, přičemž v těchto případech budou před vypouštěním brzděny v retenčních nádržích. Srážkové vody z veškerých zpevněných ploch veřejných prostranství budou vsakovány, pouze pokud to podloží prokazatelně neumožňuje, mohou být vypouštěny do vodoteče nebo dešťové kanalizace, přičemž v těchto případech budou před vypouštěním brzděny v retenčních nádržích.

3

V dne

Podpis

Vyplněný formulář zašlete na níže uvedenou adresu:

Magistrát města Brna, Odbor územního plánování a rozvoje, Kounicova 67, 601 67 Brno

MMB/0234257/2020

Připomínka č.1

Vyhodnocení připomínky:

Podatel požaduje, aby v plochách bydlení, smíšených obytných a komerční vybavenosti byla omezena velikost prodejní plochy na 400 m² a počet parkovacích míst na 10 stání. Při realizaci integrovaného parkování do 30 stání pak v rámci patrových objektů v plochách komerční vybavenosti a v plochách smíšených obytných podmíněn připustit až 1 000 m² prodejní plochy. V plochách veřejné vybavenosti, výroby a skladování a lehké výroby podmíněně připustit 200 m² prodejní plochy, pokud není maloobchod realizován v samostatném objektu. Mezi docházkovou vzdáleností maloobchodu a maximální velikostí prodejní plochy maloobchodu nelze spatřovat příčinnou souvislost. Stanovení maximální velikosti prodejní plochy nepředurčuje vzdálenost mezi jednotlivými prodejny. Snížení maximální velikosti prodejní plochy nezaručuje zlepšení časové dostupnosti maloobchodu. Pro dostupnost maloobchodu je proto podstatnější adekvátní rozmístění ploch s rozdílným způsobem využití, které umístění maloobchodu umožňují. Stanovení dané maximální velikosti prodejních ploch (a případné stanovení podmínek pro jejich umístění) je věcí odborného posouzení zpracovatele návrhu územního plánu, které vychází z reálií a odborné úvahy (viz např. plochy C). Obecně lze konstatovat, že požadavek na vyloučení maloobchodu s prodejní plochou větších než 400 resp. 1000 m² plochy nepřiměřeně zhoršuje podmínky pro vyváženou a rozmanitou síť maloobchodu, a to zejména pro ty skupiny zákazníků s rozdílnými vzorci nákupního chování, které prodejny většího plošného formátu preferují, což je v konečném důsledku v rozporu s koncepcí krátkých vzdáleností, na kterou je poukázáno. Požadavek na přísné omezení prodejní plochy nepřiměřeně snižuje potenciál k tomu určených ploch, tj. zejména ploch obytně smíšených (C) a ploch komerční vybavenosti (W). V neposlední řadě je také nutné nastavením regulativů sledovat požadavek zadání územního plánu na vytvoření široké škály možností a forem komerce v rovnoměrném zastoupení na území města.

Při hodnocení přísnosti regulativu určujícího maximální velikost prodejních ploch je nutné mít na zřeteli také ustanovení návrhu územního plánu, které stanoví, že „prodejní plochou se rozumí hrubá podlažní plocha maloobchodního zařízení, kde při prodeji zboží dochází ke kontaktu se zákazníkem (nikoli tedy sklady, komunikace, související administrativní plochy ani nezbytná příslušenství). Maloobchodním zařízením se pak v tomto kontextu rozumí jedna prodejna nebo soubor všech prodejen v rámci jednoho záměru nebo v rámci jednoho funkčně propojeného celku, popř. jako součást též plocha vně prodejny, navazující na budovu a sloužící k výše popsanému způsobu využití.“ Z výše uvedeného plyne, že je-li v rámci jednoho objektu umístováno více prodejních jednotek, jejich prodejní plochy se počítají. Nastavení regulativu příliš přísně by proto mělo za následek nemožnost umístění více (i relativně malých prodejních jednotek) v rámci jednoho záměru.

K připomínce lze také uvést, že počty parkovacích míst a stání jsou dány příslušnými předpisy a normami. Územnímu plánu nepřísluší jejich rozsah stanovovat. Jedná se o podrobnost nad rámec územního plánu.

U jednotlivých ploch s rozdílným způsobem využití lze, kromě výše uvedeného, doplnit následující:

V plochách smíšených obytných (C) je stanovena maximální velikost prodejní plochy 1 500 m². Stanovení této hranice je řádně odůvodněno v Odůvodnění pro první veřejné projednání (str. 259), a to následovně: „Využití pro maloobchod v hlavním využití je omezeno prodejní plochou do 1500 m²; při projednání konceptu byla uvedena prodejní plocha do 1000 m². Při změně velikosti výměry vycházel zpracovatel z nedávno provedeného průzkumu maloobchodního prodeje a z vlastního šetření prodejních ploch největších maloobchodních řetězců (zejména supermarketů a diskontní prodejny), ze kterých je zřejmé, že průměrná

velikost standardních typických prodejen maloobchodu se sice v průměru pohybuje v rozmezí 800-1200 m², ovšem v hustě obydlených oblastech prodejny klasických maloobchodních řetězců dosahují prodejní plochy 1500 m². Údaj byl tedy změněn v souladu se zjištěními z reality. "Maloobchod nad 1500 m² (avšak do 5000 m²) prodejní plochy lze realizovat pouze v patrových objektech při současném integrování parkování v objektu a jiné využití, pokud je zachována polyfunkčnost v ploše a využití je slučitelné s využitím navazujícího území.

V návrhu ÚPmB také byla stanovena na základě průzkumu zpracovatele maximální přípustná prodejní plocha maloobchodu 1 500 m² v plochách bydlení (B). Při projednávání návrhu ÚPmB projevila veřejnost obavu z neúměrně rozsáhlých prodejen při nevhodné lokalizaci. Tvůrci územního plánu námitkám vyšli vstříc, s tím, že prodejní plocha bude snížena na 1 000 m² a pro větší prodejnu (do 1500 m²) je třeba doložit vhodnost situačního řešení podle okolností v území. Pro ověření stanoveného údaje lze použít řetězce Lidl, Albert, Billa a Penny typu supermarket, jejichž průměrná prodejní plocha je asi 900 m² (rozptyl velikosti jednotlivých prodejen je přitom ovšem značný, pohybuje se od 500 m² až po 2 000 m²). Prodejní plocha tvoří velkou většinu (odborným odhadem cca 80 %), celkové výměry objektu. Stanovená velikost 1 000 m² prodejní plochy tak odpovídá běžným supermarketům výše uvedených řetězců, neznemožňuje tedy realizaci běžného občanského vybavení v území; větší provozovny je pak třeba prověřit podle okolností v území. Připomínce je tedy v tomto bodě částečně vyhověno.

Pro plochy komerční (W) lze uvést, že pokud by byla snížena velikost prodejní plochy na velikost uvedenou v podání (tj. 400 resp. 1000 m²), nesplňovala by tyto podmínky řada z již existujících maloobchodních prodejen, které tvoří základ maloobchodní sítě, nacházejících se ve stabilizovaných plochách. Plochy komerční vybavenosti by při restriktivním stanovení maximální velikosti prodejní plochy nemohly plnit svoji předpokládanou funkci.

V podmínkách využití plochy veřejné vybavenosti (V) není maloobchod výslovně uveden. Lze jej však řadit mezi přípustné využití, které je definováno jako „využití související, podmiňující nebo využití sloužící záměrům hlavnímu využití“. Z tohoto lze vyvozovat, že případné maloobchodní využití, ačkoliv není jeho rozsah vyjádřen plošně, musí být pouze takového rozsahu, který odpovídá potřebám daného hlavního využití. Pro úplnost lze uvést, že v ploše veřejné vybavenosti (V) je taktéž možné, avšak až po naplnění hlavní funkce, umisťovat jiné funkční využití.

V plochách lehké výroby (E) odůvodnění výslovně stanovuje, že „regulativ směřuje k zachování smyslu uvedených ploch: plochy by měly mít charakter primárně produkční a skladovací a neměly by být vytěžovány pro čistě maloobchodní záměry. Ilustrativně popsáno, např. běžná provozovna typizovaného maloobchodu (Lidl, Billa, Albert apod.) by zde neměla být samostatně přípustná, zatímco např. sklad sanitárního zařízení a obkládacích materiálů ve spojení s prodejnou či předváděcími místnostmi pro zákazníky typově odpovídá záměrům plochy E.“ Jedná o specifický druh prodeje, u kterého se nepředpokládá, že bude vytvářet síť základní dostupnosti maloobchodu. Vzhledem k charakteru plochy, omezování velikosti prodejní plochy není vhodným nástrojem regulace.

Plochy výroby a skladování (P) nejsou určeny pro klasický maloobchodní prodej. Vzhledem k charakteru plochy, omezování velikosti prodejní plochy není vhodným nástrojem regulace.

Připomínka č.2

Vyhodnocení připomínky:

V rámci podání je uveden názor podatele, že návrh ÚPmB nevyužívá dostatečně možnosti usnadnění výstavby cyklistické infrastruktury, požaduje vymezení „klíčových cyklostezek“ jako veřejně prospěšné stavby a definoval místa pro bezpečné parkování kol na „klíčových přestupních uzlech“.

Úkolem územního plánu je vytvářet územní podmínky pro možnost umístění záměrů, nikoliv zajistit „bezproblémovou“ realizaci všech záměrů a znát podrobné technické provedení jednotlivých úseků. Obecně územní plán stanovuje základní koncepci rozvoje území obce, ochrany jeho hodnot, jeho plošného a prostorového uspořádání, uspořádání krajiny a koncepci veřejné infrastruktury a stanovuje podmínky pro využití území. Nový Územní plán města Brna (ÚPmB) pracuje s méně podrobným měřítkem hlavního výkresu 1:10 000, než tomu je u současného (1:5000).

K požadavku na zařazení cyklistické dopravy do hlavního využití ploch dopravní infrastruktury uvádíme:

Pro dokladování transparentnosti procesu vyhodnocení podání je uvedeno také mezitímní vyhodnocení připomínky z r. 2020:

Požadavku nebylo v roce 2020 vyhověno, protože: „V rámci stanovení podmínek využití ploch v kap. 6.2. a kap. 6.3.3.10 závazné textové části je umožněno umístění cyklistické infrastruktury ve všech plochách s rozdílným způsobem využití, přičemž v plochách dopravní infrastruktury D je jejich umístění přípustné.

Požadavek na zařazení pěší a cyklistické dopravy do hlavního využití ploch dopravní infrastruktury D, jehož součástí jsou především komunikace vyššího dopravního významu tvořící páteř základního komunikačního systému, neodpovídá charakteru a způsobu vymezení ploch s rozdílným způsobem využití. Toto je primárně umožněno v plochách veřejných prostranství, které slouží obsluze ploch dopravní a technickou infrastrukturou za současného umožnění průchodu a pohybu obyvatel, tedy v rámci této plochy s rozdílným způsobem využití je cyklistická infrastruktura součástí hlavního využití.

Jelikož však v rámci stanoviska dotčeného orgánu byla uplatněna podmínka k vedení cyklistické dopravy v souběhu s komunikacemi, bude v této souvislosti zpřesněna a doplněna výroková část i odůvodnění návrhu řešení. V této souvislosti je možné prověřit případnou úpravu znění podmínek využití ploch s rozdílným způsobem využití.“

Konečné vyhodnocení připomínky se vztahuje k výslednému řešení Návrhu nového ÚPmB: V rámci zpřesnění kap. 4.1 Dopravní infrastruktura a stanovení podmínek využití ploch v kap. 6.2. a kap. 6.3.3.10 závazné textové části je umožněno umístění pěší a cyklistické infrastruktury ve všech plochách s rozdílným způsobem využití, přičemž v plochách dopravní infrastruktury D je jejich umístění přípustné i jako hlavní využití.

Tímto je požadavek zohledněn.

Další jednotlivě uvedené požadavky jsou nad rámec podrobnosti zpracování územního plánu a níže uvádíme:

Ke stanovení podmínky povinné segregace pěší a cyklistické dopravy podél sběrných komunikací a zahájení výstavby až po dobudování propojení lokality se všemi sousedními městskými částmi samostatnými stezkami a chodníky uvádíme, že je tímto již předjímano konkrétní technické řešení vlastní realizace, aniž by byla ve všech skutečnostech známa reálná možnost v území, a ne vždy je možné z hlediska různých omezení a limitů tyto podmínky naplnit. Současně jakýkoliv záměr musí splňovat platné právní předpisy a normy.

V rámci územního plánu jsou vytvářeny územní podmínky pro možnost vedení v rámci ploch nebo koridorů. To, jakým způsobem bude možné uliční prostor uspořádat, případně propojení trasovat je předmětem dalších podrobnějších stupňů projektové dokumentace a podmínek vlastníka komunikace. Podrobnost měřítka zpracování výkresu 2.2 Souhrnný výkres dopravy neumožňuje grafické zobrazení požadavku zobrazení oddělených koridorů cyklistických a pěších tras.

Z tohoto důvodu nelze této podmínce z hlediska podrobnosti zpracování územně plánovací dokumentace vyhovět.

Z hlediska požadavku na zakreslení dalších cyklotras uvádíme, že v rámci cyklistické dopravy byl zvolen obecnější přístup.

Ve výkresu 2.2. Souhrnný výkres dopravy jsou vyznačeny „vybrané samostatné cyklotrasy“, kterými jsou zpřesněny záměry ze Zásad územního rozvoje Jihomoravského kraje. Ve výkresu odůvodnění O.6 Cyklistická doprava – schéma jsou k výše uvedenému jevu navíc vyznačeny

„vybrané pouliční cyklotrasy“, které naznačují možná vybraná propojení území města, která však již nejsou závazná a je možné je operativně upravovat nebo dále doplňovat.

Grafické předurčení cyklotras by se v rámci přípravy záměrů mohlo ukázat jako omezující v případě potřeby úpravy vedení trasy; odlišné řešení by mohlo vést ke změně územního plánu a tím neúměrnému prodloužení přípravy záměrů.

Z dlouhodobých zkušeností se toto ukázalo jako nevhodné a z tohoto důvodu bylo přistoupeno k vymezení koridorů zajišťujících návaznost na koridory dle textové části nadřazené územně plánovací dokumentace (Zásad územního rozvoje Jihomoravského kraje), které jsou územním plánem zpřesněny. Všem ostatním trasám je obecně umožněno jejich umístění ve všech plochách s rozdílným způsobem využití v rámci obecných podmínek využití území. Z tohoto důvodu nelze požadavku vyhovět.

Z hlediska požadavku vymezení „páteřních“ cyklistických stezek jako veřejně prospěšné stavby je nutno uvést, že nám v současné době není znám komplexní průběh všech cyklotras a cyklostezek na správním území města a z tohoto důvodu není možné vymezit přesný průmět všech záměrů. Současně byl z hlediska přípravy zvolen obecnější přístup, aby jakýkoliv nový záměr nevyžadoval změnu územního plánu. Z tohoto důvodu nelze požadavku vyhovět.

Pokud se jedná o požadavek na vybudování kapacitních míst a zařízení k bezpečnému odkládání kol u „klíčových železničních stanic a konečných tramvají“ či parkoviště pro kola, jedná se o záměry nad podrobnost územního plánu, jejich umístění je obecně přípustné v rámci doplňujícího nebo souvisejícího využití ve všech plochách s rozdílným způsobem využití a není nutné pro ně předjímat umístění a vymezení, potažmo vymezovat plochu jako veřejně prospěšnou stavbu. Pokud není znám konkrétní projekt, nelze s přesností stanovit dotčené pozemky, a tedy i vymezit jako veřejně prospěšné stavby. Z tohoto důvodu nelze požadavku vyhovět.

Připomínka č.3

Vyhodnocení připomínky:

V závazné části ÚPmB je uvedeno, že veškeré zastavitelné plochy a plochy přestaveb budou odkanalizovány oddílným systémem kanalizace a bude na nich důsledně vyžadováno hospodaření se srážkovými vodami. Tento požadavek již ukládá v současné době platná legislativa - zákon o vodách (254/2001 Sb.) a vyhl. 501/2006 Sb. (§ 20, odst. 5c). Dále je kladen důraz na tzv. modrozelenou infrastrukturu, která má zlepšit i mikroklimatické podmínky ve městě.

Připomínka č.4

Vyhodnocení připomínky:

- Zastoupení zeleně v různých typech ploch

Zastoupení zeleně v plochách s rozdílným způsobem využití je v návrhu nového ÚPmB řešeno stanovením povinného minimálního plošného zastoupení zeleně na rostlém terénu v plochách bydlení, v plochách smíšených obytných, v plochách rekreace, a v plochách zahrádek pro disponibilní pozemky stavebního záměru a pro plochu současně (od podmínky splnit zastoupení současně i pro funkční plochu bude upuštěno).

Pořizovatel bude také požadovat stanovit toto zastoupení v podmínkách využití území i pro plochu komerční vybavenosti - W. V případě ploch výroby a skladování (P) a lehké výroby (E) bude požadavek na minimální zastoupení zeleně doplněn do karet rozvojových lokalit těchto ploch.

Vámi navrhované řešení koeficientů zeleně se nejeví účelné z následujících důvodů:

Územní plán má stanovit základní koncepci rozvoje území obce, ochranu jeho hodnot, jeho plošného a prostorového uspořádání (tj. urbanistickou koncepci), uspořádání krajiny a koncepci veřejné infrastruktury, vymezit zastavěné území, plochy a koridory, zejména zastavitelné plochy a plochy přestavby, veřejně prospěšné stavby a veřejně prospěšná opatření a územní rezervy. A stanovit podmínky pro využívání těchto ploch a koridorů. Posláním územních plánů je stanovit pravidla udržitelného rozvoje a využívání území, nikoliv regulace jednotlivých pozemků. Územní plán nesmí obsahovat podrobnosti náležejícím svým

obsahem regulačního plánu nebo územním rozhodnutím. Lze pořídit územní plán s těmito regulačními prvky, ale tato skutečnost musí být v rozhodnutí zastupitelstva o pořízení nebo zadání územního plánu výslovně uvedena.

Regulace v podrobnosti na jednotlivé druhy vegetačních prvků, kultivar, či materiálové provedení povrchů jednotlivých vegetačních prvků není v podrobnosti, která náleží územnímu plánu. Problematické se jeví aplikování tohoto principu v praxi, při posuzování záměru při vydání závazného stanoviska orgánu územního plánování a také následný monitoring těchto podmínek.

Návrh nového územního plánu navrhuje odlišnou koncepci, která však také stanovuje podíl nezastavěné plochy ve vztahu k celkové ploše pozemku, rostlého terénu umožňující vsak dešťové vody. Minimální plošné zastoupení zeleně na terénu není nutné dodržet pouze v odůvodněných případech.

Pořizovatel však udělí pokyn problematiku stanovení minimálního plošného zastoupení zeleně prověřit a upravit.

- Ochrana zeleně v jiných plochách s RZV

Z důvodů zvoleného měřítka výkresů a podrobnosti Územního plánu byla stanovena minimální velikost plochy RZV na 0,5 ha (5 000 m²) a v níže definovaných případech na 0,2 ha (2 000 m²) v souladu s ustanovením § 3 odst. 1 vyhlášky č. 501/2006 Sb. Ve výjimečných případech, pokud si to vymezení a koncepce Územního plánu vyžaduje, jsou zobrazované plochy RZV menší. Takto zvolená velikost ploch RZV vychází z principu koncepce a měřítka výkresů, kde kresba nemůže zachycovat nepřiměřený detail. Pokud existují pozemky stejného účelu využití, ale tvoří plochu podměrečnou, tj. menší než 0,5 ha, jsou zpravidla agregovány do jiných ploch RZV s jiným využitím. Tato skutečnost vychází také z projednaného konceptu územního plánu. V textové části odůvodnění je uvedeno, že plochami, které jsou vymezené ve velikosti 0,2-0,5 ha jsou plochy městské a krajinné zeleně, zvláště pak pro plochy městské zeleně uvedené ve Vyhlášce o zeleni města Brna (Nejvýznamnější plochy městské zeleně).

Pořizovatel je názoru, že vzhledem k výše uvedenému je agregovaná zeleň v rámci jiných ploch nedostatečně chráněna ve vztahu k umístování záměrů, udělí tedy pokyn doplnit obecný regulativ, který tuto skutečnost ošetří. Dále jsou uděleny pokyny na základě připomínek a námitek k návrhu ÚPmB konkrétní plochy zeleně z aktuálně platného ÚPmB vymezit, pokud budou graficky čitelné v měřítku hlavního výkresu.

- Vymezení ploch přírodních

Hlavní výkres návrhu nového územního plánu obsahuje grafické vyznačení prvků systému ÚSES (biokoridory a biocentra) a současně také vymezené plochy přírodní (plochy lesní a plochy krajinné zeleně).

Zvláště chráněná území, Evropsky významné lokality a registrované významné krajinné prvky jsou pro potřeby územního plánování obsaženy jako limit využití území (od poskytovatelů údajů) v územně analytických podkladech. Jejich přímá ochrana vyplývá z jiné legislativy, především zákona č. 114/1992 Sb. o ochraně přírody a krajiny. Nebudou tedy závazně vymezeny v hlavním výkrese, ale obsaženy jsou ve výkrese koordinačním (M1:10 000, grafická část odůvodnění).

- Předepsání izolační zeleně

V dokumentu Vyhodnocení vlivu na udržitelný rozvoj území je v kapitole A.VII.12 Kumulativní a synergické vlivy uvedeno:

V této souvislosti nebylo identifikováno synergické resp. kumulativní spolupůsobení vymezených rozvojových zón s územním soustředěním ploch výroby vůči plochám bydlení v souvisejícím území z důvodů vhodného zasazení ploch průmyslu v jednotlivých případech z hlediska vzdáleností k chráněným objektům, možnostem dopravního napojení ploch výroby a vhodného členění funkcí v území umožňujícího odclonění rezidenčních zón od zón výrobních plochami s možnostmi umístění jiné než rezidenční zástavby např. plochy smíšené, veřejná prostranství, izolační zeleň nebo občanská vybavenost. Zároveň návrh ÚP stanovuje regulativy využití ploch průmyslové výroby a lehké výroby tak, aby tyto nepredisponovaly negativní vliv působící na vlastní vymezenou plochu. Umístované záměry je třeba prověřit jednotlivě v rámci navazujících fází projektové přípravy.

Pořizovatel doporučí řešit problematiku izolační zeleně na rozhraní případných možných konfliktních hranicích ploch v rámci jednotlivých karet rozvojových lokalit a zpracovat následující cílená opatření:

Při zastavování ploch výroby v návaznosti na volnou krajinu je třeba dbát na vhodné zapojení ploch do krajiny prostřednictvím pásů izolační zeleně na rozhraní zastavitelného území a volné krajiny.

- Modrozelená infrastruktura

Všechna vedení technické infrastruktury a prvků modrozelené infrastruktury jako součást veřejně prospěšné infrastruktury jsou z hlediska jejich prostorové koordinace rovnocenná. Tomuto požadavku tedy nelze vyhovět. V kapitole 4.2 Technická infrastruktura (závazné textové části) je uvedeno, že v zastavěném území města se síť technické infrastruktury zpravidla umísťují do společných tras nebo do souběhu se stávajícími trasami technické a dopravní infrastruktury. Ve veřejných prostranstvích je nutné koordinovat všechny prvky zde umísťované. Důležitým hlediskem při posuzování priorit jednotlivých součástí veřejných prostranství při jejich koordinaci je celkový pohled na provoz a fungování města. Při návrhu tras technické infrastruktury je důležité sdružování sítí do koridorů a jejich účelné prostorové uspořádání.

Pro všechny navržené trasy technické infrastruktury je závazné jejich směrové vedení. Upřesnění tras, polohy objektů a zařízení, určení místa napojení, způsobu technického provedení a vedení přípojných tras bude provedeno při zpracování podrobnější územně plánovací nebo projektové dokumentace, a to za podmínek obecně závazných právních předpisů.

Připomínka č.5

Vyhodnocení připomínky:

Řešení dopravy v klidu v návrhu územního plánu vychází z příslušných právních předpisů (viz kap. 5.8.1.1. textové části odůvodnění). Vyhláška č. 501/2006 Sb., provádějící stavební zákon stanoví, že pro každou stavbu je nutno vybudovat parkovací a odstavná stání v počtu dle ČSN 73 6110, kap. 14.1). která stanoví vzorec, do něž jako významný (ovšem nikoli jediný) parametr vstupuje součinitel vlivu stupně automobilizace, přičemž tento má být dle ČSN 73 6110 převzat z územně plánovací dokumentace. Tento územní plán tedy cílový koeficient vlivu stupně automobilizace stanoví, a to rozdílně podle části města, kdy nižší hodnota (tedy nižší požadovaný minimální počet parkovacích a odstavných stání) je stanovena pro lokality uvnitř Velkého městského okruhu s nežádoucím zavlékáním vyššího počtu automobilů. Tři pásma uvnitř VMO jsou zvolena z potřeby odlišit zvláštní charakter historického jádra města a zmenšit rozdíl koeficientu na administrativně určené hranici. Hranice pásem jsou určeny dle možností významnou ulicí, resp. komunikací, v případě její absence zelenými plochami oddělovacími části města. Zásadně hranice nevede plochami pro výstavbu budov, a to pro zamezení sporů při přesahu stavebního záměru do více pásem. Stávající ČSN 73 6110 stanoví, že ve výpočtu se jako nejmenší hodnota součinitel vlivu stupně automobilizace použije 1,0 (400 aut na 1000 obyvatel) – toto spodní omezení nelze s ohledem na aktuální trendy v náhledu na parkování považovat za dlouhodobě udržitelné a lze předpokládat, že bude v blízké době výrazně sníženo.

MAGISTRÁT MĚSTA BRNA
ODBOR ÚZEMNÍHO PLÁNOVÁNÍ
A ROZVOJE

Statutární město Brno
Doručeno: 28.05.2020
MMB/0234260/2020
listy: 1 přílohy:
druh: 11/sv:



mmb1es7738be3c

MAGISTRÁT MĚSTA BRNA
Odbor územního plánování a rozvoje

Došlo: 28-05-2020

Č.j. MMB: 0234260

Pril.:

992

PODÁNÍ K NÁVRHU

Návrh Územního plánu města Brna

Podatel				
Typ subjektu:	Fyzická osoba			
Příjmení, jméno:		Datum narození:		
Adresa / sídlo:				
Kontakt:	Email:		Telefon:	

1

1

Přípomínka	Dostupné malé obchody Návrh ÚPmB obsahuje začlenění maloobchodu do většiny stavebních ploch, zároveň maloobchod nedostatečně reguluje a v rozporu s deklarovanou koncepcí nepodporuje rozptýlenou síť dobře dostupných maloobchodů jako součást města krátkých vzdáleností. Navrhují proto, aby: <ul style="list-style-type: none">• využití pro maloobchod v plochách pro bydlení (B), smíšených obytných (C) a v plochách komerční vybavenosti (W) bylo omezeno prodejní plochou do 400 m² a počtem parkovacích stání do 10,• využití pro maloobchod v plochách smíšených obytných (C) a plochách komerční vybavenosti (W) bylo do 1.000 m² prodejní plochy a bylo podmíněno realizací v patrových objektech s polyfunkčním využitím a při současném integrování parkování o max. 30 parkovacích stáních,• využití pro maloobchod v plochách veřejné vybavenosti (V), plochách výroby a skladování (P) a plochách lehké výroby (E) bylo podmíněně přípustné do 200 m² prodejní plochy, pokud není realizován v samostatném objektu.
-------------------	--

5

5

Přípomínka	Veřejný prostor V zájmu zvýšení využitelnosti veřejných prostranství pro pěší, cyklisty i zeleň by měl ÚPmB u novostaveb stanovit povinnost umístění odstavných stání mimo veřejná prostranství (tj. stání pro odstavení vozidla v době, kdy se nepoužívá). V oblastech s dobrou dostupností veřejnou dopravou je pak potřeba přizpůsobit minimální počet odstavných a parkovacích stání. Navrhují proto, aby v kap. 4.1 Dopravní infrastruktura bylo stanoveno, že: <ul style="list-style-type: none">• odstavná stání se v zastavitelných plochách a v případě novostaveb ve stabilizovaných plochách zřizují mimo veřejná prostranství a s výjimkou rodinných domů v podzemních podlažích budov,• v místech dobré dostupnosti kolejové dopravy pěší docházkou (ve vzdálenosti do 150 metrů) se součinitel vlivu stupně automobilizace redukuje na poloviční hodnotu součinitele příslušného pásma.
-------------------	--

Připomínka

Ochrana zeleně

Návrh ÚPmB vágně a nedostatečně stanovuje zastoupení zeleně v různých funkčních typech ploch. Také oslabuje ochranu malých, ale významných ploch zeleně ve stabilizovaných plochách tím, že je absorbuje do jiných funkčních typů ploch. Návrh ÚPmB nezajišťuje dostatečnou ochranu přírodně cenných území, ani dostatečné vytváření prostoru pro zeleň v nové zástavbě, a to včetně ochrany nových ploch k bydlení před zátěží ze sousedních ploch výroby a skladování.

Navrhují proto, aby:

- územní plán definoval koeficient zeleně (KZ), a to následovně:

Koeficient zeleně (KZ) udává poměr nezpevněné plochy osázené vegetací a umožňující vsakování dešťové vody na terénu vůči ploše pozemku. KZ je závazný jak pro disponibilní pozemek pro stavební záměr, tak pro celou jednotlivou funkční plochu. Do koeficientu lze jako nezpevněnou plochu osázenou vegetací náhradním způsobem započítat:

- $\frac{1}{3}$ plochy osazených a funkčních vegetačních střech o mocnosti souvrství do 0,3 m,
- $\frac{1}{2}$ plochy osazených a funkčních vegetačních střech o mocnosti souvrství nad 0,3 m,
- 80 % plochy osazených a funkčních vegetačních střech o mocnosti souvrství nad 1 m,
- plochu povrchu umožňujícího plnohodnotné vsakování okolo vzrostlých stromů ve zpevněných plochách (mříž, půda, půda s mulčem; nikoli dlažba atp.),
- 5 m² za každý strom ve zpevněné ploše s malou korunou (druh/kultivar s celkovou výškou do 8 m v dospělosti) a dostatečným objemem prokořenitelného prostoru,
- 20 m² za každý strom ve zpevněné ploše se střední korunou (druh/kultivar s celkovou výškou do 15 m v dospělosti) a dostatečným objemem prokořenitelného prostoru,
- 40 m² za každý strom ve zpevněné ploše s velkou korunou (druh/kultivar s celkovou výškou nad 15 m v dospělosti) a dostatečným objemem prokořenitelného prostoru,
- 5 m² za každý běžný metr fasád upravených a využitých pro prnutí popínavých dřevin nebo treláží či pergol na ozeleněných střeších při zajištění dostatečného prokořenitelného prostoru pro dané dřeviny.

Náhradním způsobem je možné započtením nahradit pouze:

- $\frac{1}{4}$ požadované plochy KZ v případě samostatně stojících rodinných domů,
- $\frac{1}{2}$ požadované plochy KZ u ostatních staveb,
- celou požadovanou plochu pouze výjimečně ve stávající kompaktní blokové zástavbě ve stabilizovaných plochách tam, kde jiným způsobem prokazatelně není možné dosáhnout existujícího urbanistického charakteru (např. v zástavbě nároží bloků a v případě nerovnoměrné parcelace)

- koeficient zeleně byl pro jednotlivé struktury zástavby stanoven následovně:

- kompaktní: 0,3 pro stabilizované plochy a 0,5 pro zastavitelné plochy
- volná: 0,6
- rezidenční nízkopodlažní: 0,5
- areálová: 0,4
- omezená: 0,8
- plochy bez zástavby: 0,9

- plochy nad 2 000 m², které byly definovány územním plánem z r. 1994 jako plochy zeleně (ZP či ZO) a které jsou v Návrhu ÚPmB součástí jiných typů ploch, byly vymezeny jako samostatné plochy městské zeleně (Z); jedná se např. o plochy kolem Komenského nám.

(Červeného kostela), alej na tř. Jaroše, vnitroblok u mateřské školy Chodská 15 a desítky dalších zelených pláček, parčíků či vnitrobloků,

- byly v hlavním výkresu vymezeny plochy přírodní se způsobem využití podle § 16 vyhlášky č. 501/2006 Sb., o obecných požadavcích na využívání území, zejména biocentra, zvláště chráněná území, evropsky významné lokality a registrované významné krajinné prvky, a tím byla zajištěna jejich ochrana,

- v kartách lokalit, kde sousedí plochy pro výrobu (E – plochy lehké výroby, P – plochy výroby a skladování) a plochy pro bydlení (B – plochy bydlení, C – plochy smíšené obytné), byla doplněna podmínka předchozí či souběžné realizace pásu izolační zeleně (vzrostlé zeleně o pásu šířky min. 10 m nebo rozloze min. 20 % rozlohy plochy výroby) podél sousedících hranic těchto ploch,

- v obecných zásadách technické infrastruktury bylo stanoveno, že při návrhu tras technické infrastruktury budou sítě sdružovány do koridorů pro dosažení účelného prostorového uspořádání a vytvoření prostoru pro realizaci modrozelené infrastruktury v uličním profilu; a dále, že v územích, která nejsou v současné době plynifikována, mají ostatní vedení a prvky modrozelené infrastruktury prioritu před budováním nového nízkotlakého rozvodu plynu.

4

4

3

Přípomínka

Hospodaření s dešťovou vodou

Vsakováním dešťové vody všude tam, kde to je možné, můžeme docílit zdravějšího vodního režimu a zmenšení efektu tepelného ostrova.

Navrhují proto, aby:

- do obecných zásad odkanalizování bylo doplněno, že veškeré zastavitelné plochy a plochy přestaveb budou odkanalizovány oddílným systémem kanalizace a bude na nich důsledně vyžadováno hospodaření se srážkovými vodami následovně: srážkové vody budou buď zadržovány s následným sekundárním využitím anebo vsakovány na vlastním pozemku stavby nebo v jejím okolí; pouze pokud to podloží prokazatelně neumožňuje, mohou být dešťové vody vypouštěny do vodoteče nebo dešťové kanalizace, přičemž v těchto případech budou před vypouštěním brzděny v retenčních nádržích. Srážkové vody z veškerých zpevněných ploch veřejných prostranství budou vsakovány, pouze pokud to podloží prokazatelně neumožňuje, mohou být vypouštěny do vodoteče nebo dešťové kanalizace, přičemž v těchto případech budou před vypouštěním brzděny v retenčních nádržích.

3

V dne

Podpis

Vyplněný formulář zašlete na níže uvedenou adresu:

Magistrát města Brna, Odbor územního plánování a rozvoje, Kounicova 67, 601 67 Brno

MMB/0234260/2020

Připomínka č.1

Vyhodnocení připomínky:

Podatel požaduje, aby v plochách bydlení, smíšených obytných a komerční vybavenosti byla omezena velikost prodejní plochy na 400 m² a počet parkovacích míst na 10 stání. Při realizaci integrovaného parkování do 30 stání pak v rámci patrových objektů v plochách komerční vybavenosti a v plochách smíšených obytných podmíněn připustit až 1 000 m² prodejní plochy. V plochách veřejné vybavenosti, výroby a skladování a lehké výroby podmíněně připustit 200 m² prodejní plochy, pokud není maloobchod realizován v samostatném objektu. Mezi docházkovou vzdáleností maloobchodu a maximální velikostí prodejní plochy maloobchodu nelze spatřovat příčinnou souvislost. Stanovení maximální velikosti prodejní plochy nepředurčuje vzdálenost mezi jednotlivými prodejny. Snížení maximální velikosti prodejní plochy nezaručuje zlepšení časové dostupnosti maloobchodu. Pro dostupnost maloobchodu je proto podstatnější adekvátní rozmístění ploch s rozdílným způsobem využití, které umístění maloobchodu umožňují. Stanovení dané maximální velikosti prodejních ploch (a případné stanovení podmínek pro jejich umístění) je věcí odborného posouzení zpracovatele návrhu územního plánu, které vychází z reálií a odborné úvahy (viz např. plochy C). Obecně lze konstatovat, že požadavek na vyloučení maloobchodu s prodejní plochou větších než 400 resp. 1000 m² plochy nepřiměřeně zhoršuje podmínky pro vyváženou a rozmanitou síť maloobchodu, a to zejména pro ty skupiny zákazníků s rozdílnými vzorci nákupního chování, které prodejny většího plošného formátu preferují, což je v konečném důsledku v rozporu s koncepcí krátkých vzdáleností, na kterou je poukazováno. Požadavek na přísné omezení prodejní plochy nepřiměřeně snižuje potenciál k tomu určených ploch, tj. zejména ploch obytně smíšených (C) a ploch komerční vybavenosti (W). V neposlední řadě je také nutné nastavením regulativů sledovat požadavek zadání územního plánu na vytvoření široké škály možností a forem komerce v rovnoměrném zastoupení na území města.

Při hodnocení přísnosti regulativu určujícího maximální velikost prodejních ploch je nutné mít na zřeteli také ustanovení návrhu územního plánu, které stanoví, že „prodejní plochou se rozumí hrubá podlažní plocha maloobchodního zařízení, kde při prodeji zboží dochází ke kontaktu se zákazníkem (nikoli tedy sklady, komunikace, související administrativní plochy ani nezbytná příslušenství). Maloobchodním zařízením se pak v tomto kontextu rozumí jedna prodejna nebo soubor všech prodejen v rámci jednoho záměru nebo v rámci jednoho funkčně propojeného celku, popř. jako součást též plocha vně prodejny, navazující na budovu a sloužící k výše popsanému způsobu využití.“ Z výše uvedeného plyne, že je-li v rámci jednoho objektu umístováno více prodejních jednotek, jejich prodejní plochy se počítají. Nastavení regulativu příliš přísně by proto mělo za následek nemožnost umístění více (i relativně malých prodejních jednotek) v rámci jednoho záměru.

K připomínce lze také uvést, že počty parkovacích míst a stání jsou dány příslušnými předpisy a normami. Územnímu plánu nepřísluší jejich rozsah stanovovat. Jedná se o podrobnost nad rámec územního plánu.

U jednotlivých ploch s rozdílným způsobem využití lze, kromě výše uvedeného, doplnit následující:

V plochách smíšených obytných (C) je stanovena maximální velikost prodejní plochy 1 500 m². Stanovení této hranice je řádně odůvodněno v Odůvodnění pro první veřejné projednání (str. 259), a to následovně: „Využití pro maloobchod v hlavním využití je omezeno prodejní plochou do 1500 m²; při projednání konceptu byla uvedena prodejní plocha do 1000 m². Při změně velikosti výměry vycházel zpracovatel z nedávno provedeného průzkumu maloobchodního prodeje a z vlastního šetření prodejních ploch největších maloobchodních řetězců (zejména supermarketů a diskontní prodejny), ze kterých je zřejmé, že průměrná

velikost standardních typických prodejen maloobchodu se sice v průměru pohybuje v rozmezí 800-1200 m², ovšem v hustě obydlených oblastech prodejny klasických maloobchodních řetězců dosahují prodejní plochy 1500 m². Údaj byl tedy změněn v souladu se zjištěními z reality. "Maloobchod nad 1500 m² (avšak do 5000 m²) prodejní plochy lze realizovat pouze v patrových objektech při současném integrování parkování v objektu a jiné využití, pokud je zachována polyfunkčnost v ploše a využití je slučitelné s využitím navazujícího území.

V návrhu ÚPmB také byla stanovena na základě průzkumu zpracovatele maximální přípustná prodejní plocha maloobchodu 1 500 m² v plochách bydlení (B). Při projednávání návrhu ÚPmB projevila veřejnost obavu z neúměrně rozsáhlých prodejen při nevhodné lokalizaci. Tvůrci územního plánu námitkám vyšli vstříc, s tím, že prodejní plocha bude snížena na 1 000 m² a pro větší prodejnu (do 1500 m²) je třeba doložit vhodnost situačního řešení podle okolností v území. Pro ověření stanoveného údaje lze použít řetězce Lidl, Albert, Billa a Penny typu supermarket, jejichž průměrná prodejní plocha je asi 900 m² (rozptyl velikosti jednotlivých prodejen je přitom ovšem značný, pohybuje se od 500 m² až po 2 000 m²). Prodejní plocha tvoří velkou většinu (odborným odhadem cca 80 %), celkové výměry objektu. Stanovená velikost 1 000 m² prodejní plochy tak odpovídá běžným supermarketům výše uvedených řetězců, neznemožňuje tedy realizaci běžného občanského vybavení v území; větší provozovny je pak třeba prověřit podle okolností v území. Připomínce je tedy v tomto bodě částečně vyhověno.

Pro plochy komerční (W) lze uvést, že pokud by byla snížena velikost prodejní plochy na velikost uvedenou v podání (tj. 400 resp. 1000 m²), nesplňovala by tyto podmínky řada z již existujících maloobchodních prodejen, které tvoří základ maloobchodní sítě, nacházejících se ve stabilizovaných plochách. Plochy komerční vybavenosti by při restriktivním stanovení maximální velikosti prodejní plochy nemohly plnit svoji předpokládanou funkci.

V podmínkách využití plochy veřejné vybavenosti (V) není maloobchod výslovně uveden. Lze jej však řadit mezi přípustné využití, které je definováno jako „využití související, podmiňující nebo využití sloužící záměrům hlavnímu využití“. Z tohoto lze vyvozovat, že případné maloobchodní využití, ačkoliv není jeho rozsah vyjádřen plošně, musí být pouze takového rozsahu, který odpovídá potřebám daného hlavního využití. Pro úplnost lze uvést, že v ploše veřejné vybavenosti (V) je taktéž možné, avšak až po naplnění hlavní funkce, umisťovat jiné funkční využití.

V plochách lehké výroby (E) odůvodnění výslovně stanovuje, že „regulativ směřuje k zachování smyslu uvedených ploch: plochy by měly mít charakter primárně produkční a skladovací a neměly by být vytěžovány pro čistě maloobchodní záměry. Ilustrativně popsáno, např. běžná provozovna typizovaného maloobchodu (Lidl, Billa, Albert apod.) by zde neměla být samostatně přípustná, zatímco např. sklad sanitárního zařízení a obkládacích materiálů ve spojení s prodejnou či předváděcími místnostmi pro zákazníky typově odpovídá záměrům plochy E.“ Jedná o specifický druh prodeje, u kterého se nepředpokládá, že bude vytvářet síť základní dostupnosti maloobchodu. Vzhledem k charakteru plochy, omezování velikosti prodejní plochy není vhodným nástrojem regulace.

Plochy výroby a skladování (P) nejsou určeny pro klasický maloobchodní prodej. Vzhledem k charakteru plochy, omezování velikosti prodejní plochy není vhodným nástrojem regulace.

Připomínka č.3

Vyhodnocení připomínky:

V závazné části ÚPmB je uvedeno, že veškeré zastavitelné plochy a plochy přestaveb budou odkanalizovány oddílným systémem kanalizace a bude na nich důsledně vyžadováno hospodaření se srážkovými vodami. Tento požadavek již ukládá v současné době platná legislativa - zákon o vodách (254/2001 Sb.) a vyhl. 501/2006 Sb. (§ 20, odst. 5c). Dále je

kladen důraz na tzv. modrozelenou infrastrukturu, která má zlepšit i mikroklimatické podmínky ve městě.

Připomínka č.4

Vyhodnocení připomínky:

- Zastoupení zeleně v různých typech ploch

Zastoupení zeleně v plochách s rozdílným způsobem využití je v návrhu nového ÚPmB řešeno stanovením povinného minimálního plošného zastoupení zeleně na rostlém terénu v plochách bydlení, v plochách smíšených obytných, v plochách rekreace, a v plochách zahrádek pro disponibilní pozemky stavebního záměru a pro plochu současně (od podmínky splnit zastoupení současně i pro funkční plochu bude upuštěno).

Pořizovatel bude také požadovat stanovit toto zastoupení v podmínkách využití území i pro plochu komerční vybavenosti - W. V případě ploch výroby a skladování (P) a lehké výroby (E) bude požadavek na minimální zastoupení zeleně doplněn do karet rozvojových lokalit těchto ploch.

Vámi navrhované řešení koeficientů zeleně se nejeví účelné z následujících důvodů:

Územní plán má stanovit základní koncepci rozvoje území obce, ochranu jeho hodnot, jeho plošného a prostorového uspořádání (tj. urbanistickou koncepci), uspořádání krajiny a koncepci veřejné infrastruktury, vymezení zastavěného území, plochy a koridory, zejména zastavitelné plochy a plochy přestavby, veřejně prospěšné stavby a veřejně prospěšná opatření a územní rezervy. A stanovit podmínky pro využívání těchto ploch a koridorů. Posláním územních plánů je stanovit pravidla udržitelného rozvoje a využívání území, nikoliv regulace jednotlivých pozemků. Územní plán nesmí obsahovat podrobnosti náležejícím svým obsahem regulačnímu plánu nebo územním rozhodnutím. Lze pořídit územní plán s těmito regulačními prvky, ale tato skutečnost musí být v rozhodnutí zastupitelstva o pořízení nebo zadání územního plánu výslovně uvedena.

Regulace v podrobnosti na jednotlivé druhy vegetačních prvků, kultivar, či materiálové provedení povrchů jednotlivých vegetačních prvků není v podrobnosti, která náleží územnímu plánu. Problematické se jeví aplikování tohoto principu v praxi, při posuzování záměru při vydání závazného stanoviska orgánu územního plánování a také následný monitoring těchto podmínek.

Návrh nového územního plánu navrhuje odlišnou koncepci, která však také stanovuje podíl nezastavěné plochy ve vztahu k celkové ploše pozemku, rostlého terénu umožňující vsak dešťové vody. Minimální plošné zastoupení zeleně na terénu není nutné dodržet pouze v odůvodněných případech.

Pořizovatel však udělí pokyn problematiku stanovení minimálního plošného zastoupení zeleně prověřit a upravit.

- Ochrana zeleně v jiných plochách s RZV

Z důvodů zvoleného měřítka výkresů a podrobnosti Územního plánu byla stanovena minimální velikost plochy RZV na 0,5 ha (5 000 m²) a v níže definovaných případech na 0,2 ha (2 000 m²) v souladu s ustanovením § 3 odst. 1 vyhlášky č. 501/2006 Sb. Ve výjimečných případech, pokud si to vymezení a koncepce Územního plánu vyžaduje, jsou zobrazované plochy RZV menší. Takto zvolená velikost ploch RZV vychází z principu koncepce a měřítka výkresů, kde kresba nemůže zachycovat nepřiměřený detail. Pokud existují pozemky stejného účelu využití, ale tvoří plochu podměrečnou, tj. menší než 0,5 ha, jsou zpravidla agregovány do jiných ploch RZV s jiným využitím. Tato skutečnost vychází také z projednaného konceptu územního plánu. V textové části odůvodnění je uvedeno, že plochami, které jsou vymezované ve velikosti 0,2-0,5 ha jsou plochy městské a krajinné zeleně, zvláště pak pro plochy městské zeleně uvedené ve Vyhlášce o zeleni města Brna (Nejvýznamnější plochy městské zeleně).

Pořizovatel je názoru, že vzhledem k výše uvedenému je agregovaná zeleň v rámci jiných ploch nedostatečně chráněna ve vztahu k umístování záměrů, udělí tedy pokyn doplnit obecný regulativ, který tuto skutečnost ošetří. Dále jsou uděleny pokyny na základě připomínek a námitek k návrhu ÚPmB konkrétní plochy zeleně z aktuálně platného ÚPmB vymežit, pokud budou graficky čitelné v měřítku hlavního výkresu.

- Vymezení ploch přírodních

Hlavní výkres návrhu nového územního plánu obsahuje grafické vyznačení prvků systému ÚSES (biokoridory a biocentra) a současně také vymezené plochy přírodní (plochy lesní a plochy krajinné zeleně).

Zvláště chráněná území, Evropsky významné lokality a registrované významné krajinné prvky jsou pro potřeby územního plánování obsaženy jako limit využití území (od poskytovatelů údajů) v územně analytických podkladech. Jejich přímá ochrana vyplývá z jiné legislativy, především zákona č. 114/1992 Sb. o ochraně přírody a krajiny. Nebudou tedy závazně vymezeny v hlavním výkrese, ale obsaženy jsou ve výkrese koordinačním (M1:10 000, grafická část odůvodnění).

- Předepsání izolační zeleně

V dokumentu Vyhodnocení vlivu na udržitelný rozvoj území je v kapitole A.VII.12 Kumulativní a synergické vlivy uvedeno:

V této souvislosti nebylo identifikováno synergické resp. kumulativní spolupůsobení vymezených rozvojových zón s územním soustředěním ploch výroby vůči plochám bydlení v souvisejícím území z důvodů vhodného zasazení ploch průmyslu v jednotlivých případech z hlediska vzdáleností k chráněným objektům, možnostem dopravního napojení ploch výroby a vhodného členění funkcí v území umožňujícího odclonění rezidenčních zón od zón výrobních plochami s možnostmi umístění jiné než rezidenční zástavby např. plochy smíšené, veřejná prostranství, izolační zeleň nebo občanská vybavenost. Zároveň návrh ÚP stanovuje regulativy využití ploch průmyslové výroby a lehké výroby tak, aby tyto nepredisponovaly negativní vliv působící na vlastní vymezenou plochu. Umísťované záměry je třeba prověřit jednotlivě v rámci navazujících fází projektové přípravy.

Pořizovatel doporučí řešit problematiku izolační zeleně na rozhraní případných možných konfliktních hranicích ploch v rámci jednotlivých karet rozvojových lokalit a zapracovat následující cílená opatření:

Při zastavování ploch výroby v návaznosti na volnou krajinu je třeba dbát na vhodné zapojení ploch do krajiny prostřednictvím pásů izolační zeleně na rozhraní zastavitelného území a volné krajiny.

- Modrozelená infrastruktura

Všechna vedení technické infrastruktury a prvků modrozelené infrastruktury jako součást veřejně prospěšné infrastruktury jsou z hlediska jejich prostorové koordinace rovnocenná. Tomuto požadavku tedy nelze vyhovět. V kapitole 4.2 Technická infrastruktura (závazné textové části) je uvedeno, že v zastavěném území města se síť technické infrastruktury zpravidla umísťují do společných tras nebo do souběhu se stávajícími trasami technické a dopravní infrastruktury. Ve veřejných prostranstvích je nutné koordinovat všechny prvky zde umísťované. Důležitým hlediskem při posuzování priorit jednotlivých součástí veřejných prostranství při jejich koordinaci je celkový pohled na provoz a fungování města. Při návrhu tras technické infrastruktury je důležité sdružování sítí do koridorů a jejich účelné prostorové uspořádání.

Pro všechny navržené trasy technické infrastruktury je závazné jejich směrové vedení. Upřesnění tras, polohy objektů a zařízení, určení místa napojení, způsobu technického provedení a vedení přípojných tras bude provedeno při zpracování podrobnější územně plánovací nebo projektové dokumentace, a to za podmínek obecně závazných právních předpisů.

Připomínka č.5

Vyhodnocení připomínky:

Řešení dopravy v klidu v návrhu územního plánu vychází z příslušných právních předpisů (viz kap. 5.8.1.1. textové části odůvodnění). Vyhláška č. 501/2006 Sb., prováděcí stavební zákon stanoví, že pro každou stavbu je nutno vybudovat parkovací a odstavná stání v počtu dle ČSN 73 6110, kap. 14.1). která stanoví vzorec, do nějž jako významný (ovšem nikoli jediný) parametr vstupuje součinitel vlivu stupně automobilizace, přičemž tento má být dle ČSN 73 6110 převzat z územně plánovací dokumentace. Tento územní plán tedy cílový koeficient vlivu stupně automobilizace stanoví, a to rozdílně podle části města, kdy nižší hodnota (tedy nižší požadovaný minimální počet parkovacích a odstavných stání) je stanovena pro lokality uvnitř

Velkého městského okruhu s nežádoucím zavlékáním vyššího počtu automobilů. Tři pásma uvnitř VMO jsou zvolena z potřeby odlišit zvláštní charakter historického jádra města a zmenšit rozdíl koeficientu na administrativně určené hranici. Hranice pásem jsou určeny dle možností významnou ulicí, resp. komunikací, v případě její absence zelenými plochami oddělovacími částí města. Zásadně hranice nevede plochami pro výstavbu budov, a to pro zamezení sporů při přesahu stavebního záměru do více pásem. Stávající ČSN 73 6110 stanoví, že ve výpočtu se jako nejmenší hodnota součinitel vlivu stupně automobilizace použije 1,0 (400 aut na 1000 obyvatel) – toto spodní omezení nelze s ohledem na aktuální trendy v náhledu na parkování považovat za dlouhodobě udržitelné a lze předpokládat, že bude v blízké době výrazně sníženo.



mmb1es7738be44

PODÁNÍ K NÁVRHU

MAGISTRÁT MĚSTA BRNA	
Odbor územního plánování a rozvoje	
Došlo:	28-05-2020
Č.j. MMB:	0234267
Příl.:	

MAGISTRÁT MĚSTA BRNA
 ODBOR ÚZEMNÍHO PLÁNOVÁNÍ
 A ROZVOJE

Návrh Územního plánu města Brna

Podatel	
Typ subjektu:	Fyzická osoba
Příjmení, jméno:	Datum narození:
Adresa / sídlo:	
Kontakt:	Email: Telefon:

1	<p>Připomínka</p> <p>Dostupné malé obchody Návrh ÚPmB obsahuje začlenění maloobchodu do většiny stavebních ploch, zároveň maloobchod nedostatečně reguluje a v rozporu s deklarovanou koncepcí nepodporuje rozptýlenou síť dobře dostupných maloobchodů jako součást města krátkých vzdáleností. Navrhují proto, aby:</p> <ul style="list-style-type: none"> • využití pro maloobchod v plochách pro bydlení (B), smíšených obytných (C) a v plochách komerční vybavenosti (W) bylo omezeno prodejní plochou do 400 m² a počtem parkovacích stání do 10, • využití pro maloobchod v plochách smíšených obytných (C) a plochách komerční vybavenosti (W) bylo do 1.000 m² prodejní plochy a bylo podmíněno realizací v patrových objektech s polyfunkčním využitím a při současném integrování parkování o max. 30 parkovacích stáních, • využití pro maloobchod v plochách veřejné vybavenosti (V), plochách výroby a skladování (P) a plochách lehké výroby (E) bylo podmíněně přípustné do 200 m² prodejní plochy, pokud není realizován v samostatném objektu. 	1
2	<p>Připomínka</p> <p>Podpora pěší a cyklistické dopravy ÚPmB nevyužívá dostatečně možnosti usnadnění výstavby cyklistické infrastruktury, a to mj. tím, že by požadoval napojení rozvojových lokalit na síť komunikací pro nemotorovou dopravu, klíčové cyklostezky vymezil jako veřejně prospěšné stavby či definoval místa a zařízení k bezpečnému parkování kol na klíčových přestupních uzlech. Navrhují proto, aby:</p> <ul style="list-style-type: none"> • hlavním využitím ploch dopravní infrastruktury (D) bylo i využití pro pěší a cyklistickou dopravu, • povinnou součástí navrhovaných pozemních komunikací definovaných jako sběrné byly stavebně oddělené koridory zvláště pro cyklistickou dopravu a pěší dopravu, • všechny lokality s počtem reálných nebo očekávaných uživatelů nad 1.500 osob obsahovaly v kartě lokality podmínku stanovující, že výstavbu v lokalitě je možné zahájit až po vybudování dopravního propojení lokality se všemi sousedícími městskými částmi samostatnými cyklostezkami a chodníky, a to stavebně oddělenými od motorové dopravy a vedenými ve směrově i výškově nepřímější stopě, • grafická část ÚPmB 2.2 Souhrnný výkres dopravy obsahovala také síť páteřních cyklostezek (zejména těch sloužících k propojení jednotlivých městských částí s centrem města nebo jednotlivých městských částí mezi sebou), nikoliv pouze cyklotrasy, • páteřní cyklostezky tam, kde jejich realizaci brání chybějící veřejný pozemek, byly vymezeny jako veřejně prospěšné stavby, • u klíčových železničních stanic a konečných tramvaje (například žel. stanice a zastávky Brno hl.n., Slatina, Chrlice, Starý Lískovec, Řečkovice a Královo Pole, konečné tramvaje Obřany, Líšeň - Holzova, Kamechy, Bosonohy, Přízřenice) byla stanovena podmínka vybudování kapacitních míst a zařízení k bezpečnému odkládání jízdních kol (bike and ride) a tam, kde jejich realizaci brání chybějící veřejný pozemek, byly vymezeny jako veřejně prospěšné stavby. 	2

5

Připomínka

Veřejný prostor

V zájmu zvýšení využitelnosti veřejných prostranství pro pěší, cyklisty i zeleň by měl ÚPmB u novostaveb stanovit povinnost umístění odstavných stání mimo veřejná prostranství (tj. stání pro odstavení vozidla v době, kdy se nepoužívá). V oblastech s dobrou dostupností veřejnou dopravou je pak potřeba přizpůsobit minimální počet odstavných a parkovacích stání.

Navrhuji proto, aby v kap. 4.1 Dopravní infrastruktura bylo stanoveno, že:

- odstavná stání se v zastavitelných plochách a v případě novostaveb ve stabilizovaných plochách zřizují mimo veřejná prostranství a s výjimkou rodinných domů v podzemních podlažích budov,
- v místech dobré dostupnosti kolejové dopravy pěší docházkou (ve vzdálenosti do 150 metrů) se součinitel vlivu stupně automobilizace redukuje na poloviční hodnotu součinitele příslušného pásma.

5

Přípomínka

Ochrana zeleně

Návrh ÚPmB vágně a nedostatečně stanovuje zastoupení zeleně v různých funkčních typech ploch. Také oslabuje ochranu malých, ale významných ploch zeleně ve stabilizovaných plochách tím, že je absorbuje do jiných funkčních typů ploch. Návrh ÚPmB nezajišťuje dostatečnou ochranu přírodně cenných území, ani dostatečné vytváření prostoru pro zeleně v nové zástavbě, a to včetně ochrany nových ploch k bydlení před zátěží ze sousedních ploch výroby a skladování.

Navrhují proto, aby:

- územní plán definoval koeficient zeleně (KZ), a to následovně:

Koeficient zeleně (KZ) udává poměr nezpevněné plochy osázené vegetací a umožňující vsakování dešťové vody na terénu vůči ploše pozemku. KZ je závazný jak pro disponibilní pozemek pro stavební záměr, tak pro celou jednotlivou funkční plochu. Do koeficientu lze jako nezpevněnou plochu osázenou vegetací náhradním způsobem započítat:

- 1/3 plochy osazených a funkčních vegetačních střech o mocnosti souvrství do 0,3 m,

- 1/2 plochy osazených a funkčních vegetačních střech o mocnosti souvrství nad 0,3 m,

- 80 % plochy osazených a funkčních vegetačních střech o mocnosti souvrství nad 1 m,

- plochu povrchu umožňujícího plnohodnotné vsakování okolo vzrostlých stromů ve zpevněných plochách (mříž, půda, půda s mulčem; nikoli dlažba atp.),

- 5 m² za každý strom ve zpevněné ploše s malou korunou (druh/kultivar s celkovou výškou do 8 m v dospělosti) a dostatečným objemem prokořenitelného prostoru,

- 20 m² za každý strom ve zpevněné ploše se střední korunou (druh/kultivar s celkovou výškou do 15 m v dospělosti) a dostatečným objemem prokořenitelného prostoru,

- 40 m² za každý strom ve zpevněné ploše s velkou korunou (druh/kultivar s celkovou výškou nad 15 m v dospělosti) a dostatečným objemem prokořenitelného prostoru,

- 5 m² za každý běžný metr fasád upravených a využitých pro pnutí popínavých dřevin nebo treláží či pergol na ozeleněných střechách při zajištění dostatečného prokořenitelného prostoru pro dané dřeviny.

Náhradním způsobem je možné započtením nahradit pouze:

- 1/4 požadované plochy KZ v případě samostatně stojících rodinných domů,

- 1/2 požadované plochy KZ u ostatních staveb,

- celou požadovanou plochu pouze výjimečně ve stávající kompaktní blokové zástavbě ve stabilizovaných plochách tam, kde jiným způsobem prokazatelně není možné dosáhnout existujícího urbanistického charakteru (např. v zástavbě nároží bloků a v případě nerovnoměrné parcelace)

- koeficient zeleně byl pro jednotlivé struktury zástavby stanoven následovně:

- kompaktní: 0,3 pro stabilizované plochy a 0,5 pro zastavitelné plochy

- volná: 0,6

- rezidenční nízkopodlažní: 0,5

- areálová: 0,4

- omezená: 0,8

- plochy bez zástavby: 0,9

- plochy nad 2 000 m², které byly definovány územním plánem z r. 1994 jako plochy zeleně (ZP či ZO) a které jsou v Návrhu ÚPmB součástí jiných typů ploch, byly vymezeny jako samostatné plochy městské zeleně (Z); jedná se např. o plochy kolem Komenského nám. (Červeného kostela), alej na tř. Kpt. Jaroše, vnitroblok u mateřské školy Chodská 15 a

- desítky dalších zelených plácků, parčíků či vnitrobloků,

- byly v hlavním výkresu vymezeny plochy přírodní se způsobem využití podle § 16 vyhlášky č. 501/2006 Sb., o obecných požadavcích na využívání území, zejména biocentra, zvláště chráněná území, evropsky významné lokality a registrované významné krajinné prvky, a tím byla zajištěna jejich ochrana,

- v kartách lokalit, kde sousedí plochy pro výrobu (E – plochy lehké výroby, P – plochy výroby a skladování) a plochy pro bydlení (B – plochy bydlení, C – plochy smíšené obytné), byla doplněna podmínka předchozí či souběžné realizace pásu izolační zeleně (vzrostlé zeleně o pásu šířky min. 10 m nebo rozloze min. 20 % rozlohy plochy výroby) podél sousedících hranic těchto ploch,

- v obecných zásadách technické infrastruktury bylo stanoveno, že při návrhu tras technické infrastruktury budou sítě sdružovány do koridorů pro dosažení účelného prostorového uspořádání a vytvoření prostoru pro realizaci modrozelené infrastruktury v uličním profilu; a dále, že v územích, která nejsou v současné době plynofikována, mají ostatní vedení a prvky modrozelené infrastruktury prioritu před budováním nového nízkotlakého rozvodu plynu.

4

4

3

Připomínka

Hospodaření s dešťovou vodou

Vsakováním dešťové vody všude tam, kde to je možné, můžeme docílit zdravějšího vodního režimu a zmenšení efektu tepelného ostrova.

Navrhují proto, aby:

- do obecných zásad odkanalizování bylo doplněno, že veškeré zastavitelné plochy a plochy přestaveb budou odkanalizovány oddílným systémem kanalizace a bude na nich důsledně vyžadováno hospodaření se srážkovými vodami následovně: srážkové vody budou buď zadržovány s následným sekundárním využitím anebo vsakovány na vlastním pozemku stavby nebo v jejím okolí; pouze pokud to podloží prokazatelně neumožňuje, mohou být dešťové vody vypouštěny do vodoteče nebo dešťové kanalizace, přičemž v těchto případech budou před vypouštěním brzděny v retenčních nádržích. Srážkové vody z veškerých zpevněných ploch veřejných prostranství budou vsakovány, pouze pokud to podloží prokazatelně neumožňuje, mohou být vypouštěny do vodoteče nebo dešťové kanalizace, přičemž v těchto případech budou před vypouštěním brzděny v retenčních nádržích.

3

V dne

Podpis

Vyplněný formulář zašlete na níže uvedenou adresu:

Magistrát města Brna, Odbor územního plánování a rozvoje, Kounicova 67, 601 67 Brno

MMB/0234267/2020

Připomínka č.1

Vyhodnocení připomínky:

Podatel požaduje, aby v plochách bydlení, smíšených obytných a komerční vybavenosti byla omezena velikost prodejní plochy na 400 m² a počet parkovacích míst na 10 stání. Při realizaci integrovaného parkování do 30 stání pak v rámci patrových objektů v plochách komerční vybavenosti a v plochách smíšených obytných podmíněn připustit až 1 000 m² prodejní plochy. V plochách veřejné vybavenosti, výroby a skladování a lehké výroby podmíněně připustit 200 m² prodejní plochy, pokud není maloobchod realizován v samostatném objektu. Mezi docházkovou vzdáleností maloobchodu a maximální velikostí prodejní plochy maloobchodu nelze spatřovat příčinnou souvislost. Stanovení maximální velikosti prodejní plochy nepředurčuje vzdálenost mezi jednotlivými prodejny. Snížení maximální velikosti prodejní plochy nezaručuje zlepšení časové dostupnosti maloobchodu. Pro dostupnost maloobchodu je proto podstatnější adekvátní rozmístění ploch s rozdílným způsobem využití, které umístění maloobchodu umožňují. Stanovení dané maximální velikosti prodejních ploch (a případné stanovení podmínek pro jejich umístění) je věcí odborného posouzení zpracovatele návrhu územního plánu, které vychází z reálií a odborné úvahy (viz např. plochy C). Obecně lze konstatovat, že požadavek na vyloučení maloobchodu s prodejní plochou větších než 400 resp. 1000 m² plochy nepřiměřeně zhoršuje podmínky pro vyváženou a rozmanitou síť maloobchodu, a to zejména pro ty skupiny zákazníků s rozdílnými vzorci nákupního chování, které prodejny většího plošného formátu preferují, což je v konečném důsledku v rozporu s koncepcí krátkých vzdáleností, na kterou je poukazováno. Požadavek na přísné omezení prodejní plochy nepřiměřeně snižuje potenciál k tomu určených ploch, tj. zejména ploch obytně smíšených (C) a ploch komerční vybavenosti (W). V neposlední řadě je také nutné nastavením regulativů sledovat požadavek zadání územního plánu na vytvoření široké škály možností a forem komerce v rovnoměrném zastoupení na území města.

Při hodnocení přísnosti regulativu určujícího maximální velikost prodejních ploch je nutné mít na zřeteli také ustanovení návrhu územního plánu, které stanoví, že „prodejní plochou se rozumí hrubá podlažní plocha maloobchodního zařízení, kde při prodeji zboží dochází ke kontaktu se zákazníkem (nikoli tedy sklady, komunikace, související administrativní plochy ani nezbytná příslušenství). Maloobchodním zařízením se pak v tomto kontextu rozumí jedna prodejna nebo soubor všech prodejen v rámci jednoho záměru nebo v rámci jednoho funkčně propojeného celku, popř. jako součást též plocha vně prodejny, navazující na budovu a sloužící k výše popsanému způsobu využití.“ Z výše uvedeného plyne, že je-li v rámci jednoho objektu umístováno více prodejních jednotek, jejich prodejní plochy se počítají. Nastavení regulativu příliš přísně by proto mělo za následek nemožnost umístění více (i relativně malých prodejních jednotek) v rámci jednoho záměru.

K připomínce lze také uvést, že počty parkovacích míst a stání jsou dány příslušnými předpisy a normami. Územnímu plánu nepřísluší jejich rozsah stanovovat. Jedná se o podrobnost nad rámec územního plánu.

U jednotlivých ploch s rozdílným způsobem využití lze, kromě výše uvedeného, doplnit následující:

V plochách smíšených obytných (C) je stanovena maximální velikost prodejní plochy 1 500 m². Stanovení této hranice je řádně odůvodněno v Odůvodnění pro první veřejné projednání (str. 259), a to následovně: „Využití pro maloobchod v hlavním využití je omezeno prodejní plochou do 1500 m²; při projednání konceptu byla uvedena prodejní plocha do 1000 m². Při změně velikosti výměry vycházel zpracovatel z nedávno provedeného průzkumu maloobchodního prodeje a z vlastního šetření prodejních ploch největších maloobchodních řetězců (zejména supermarketů a diskontní prodejny), ze kterých je zřejmé, že průměrná

velikost standardních typických prodejen maloobchodu se sice v průměru pohybuje v rozmezí 800-1200 m², ovšem v hustě obydlených oblastech prodejny klasických maloobchodních řetězců dosahují prodejní plochy 1500 m². Údaj byl tedy změněn v souladu se zjištěními z reality. "Maloobchod nad 1500 m² (avšak do 5000 m²) prodejní plochy lze realizovat pouze v patrových objektech při současném integrování parkování v objektu a jiné využití, pokud je zachována polyfunkčnost v ploše a využití je slučitelné s využitím navazujícího území.

V návrhu ÚPmB také byla stanovena na základě průzkumu zpracovatele maximální přípustná prodejní plocha maloobchodu 1 500 m² v plochách bydlení (B). Při projednávání návrhu ÚPmB projevila veřejnost obavu z neúměrně rozsáhlých prodejen při nevhodné lokalizaci. Tvůrci územního plánu námitkám vyšli vstříc, s tím, že prodejní plocha bude snížena na 1 000 m² a pro větší prodejnu (do 1500 m²) je třeba doložit vhodnost situačního řešení podle okolností v území. Pro ověření stanoveného údaje lze použít řetězce Lidl, Albert, Billa a Penny typu supermarket, jejichž průměrná prodejní plocha je asi 900 m² (rozptyl velikosti jednotlivých prodejen je přitom ovšem značný, pohybuje se od 500 m² až po 2 000 m²). Prodejní plocha tvoří velkou většinu (odborným odhadem cca 80 %), celkové výměry objektu. Stanovená velikost 1 000 m² prodejní plochy tak odpovídá běžným supermarketům výše uvedených řetězců, neznemožňuje tedy realizaci běžného občanského vybavení v území; větší provozovny je pak třeba prověřit podle okolností v území. Připomínce je tedy v tomto bodě částečně vyhověno.

Pro plochy komerční (W) lze uvést, že pokud by byla snížena velikost prodejní plochy na velikost uvedenou v podání (tj. 400 resp. 1000 m²), nesplňovala by tyto podmínky řada z již existujících maloobchodních prodejen, které tvoří základ maloobchodní sítě, nacházejících se ve stabilizovaných plochách. Plochy komerční vybavenosti by při restriktivním stanovení maximální velikosti prodejní plochy nemohly plnit svoji předpokládanou funkci.

V podmínkách využití plochy veřejné vybavenosti (V) není maloobchod výslovně uveden. Lze jej však řadit mezi přípustné využití, které je definováno jako „využití související, podmiňující nebo využití sloužící záměrům hlavnímu využití“. Z tohoto lze vyvozovat, že případné maloobchodní využití, ačkoliv není jeho rozsah vyjádřen plošně, musí být pouze takového rozsahu, který odpovídá potřebám daného hlavního využití. Pro úplnost lze uvést, že v ploše veřejné vybavenosti (V) je taktéž možné, avšak až po naplnění hlavní funkce, umisťovat jiné funkční využití.

V plochách lehké výroby (E) odůvodnění výslovně stanovuje, že „regulativ směřuje k zachování smyslu uvedených ploch: plochy by měly mít charakter primárně produkční a skladovací a neměly by být vytěžovány pro čistě maloobchodní záměry. Ilustrativně popsáno, např. běžná provozovna typizovaného maloobchodu (Lidl, Billa, Albert apod.) by zde neměla být samostatně přípustná, zatímco např. sklad sanitárního zařízení a obkládacích materiálů ve spojení s prodejnou či předváděcími místnostmi pro zákazníky typově odpovídá záměrům plochy E.“ Jedná o specifický druh prodeje, u kterého se nepředpokládá, že bude vytvářet síť základní dostupnosti maloobchodu. Vzhledem k charakteru plochy, omezování velikosti prodejní plochy není vhodným nástrojem regulace.

Plochy výroby a skladování (P) nejsou určeny pro klasický maloobchodní prodej. Vzhledem k charakteru plochy, omezování velikosti prodejní plochy není vhodným nástrojem regulace.

Připomínka č.2

Vyhodnocení připomínky:

V rámci podání je uveden názor podatele, že návrh ÚPmB nevyužívá dostatečně možnosti usnadnění výstavby cyklistické infrastruktury, požaduje vymezení „klíčových cyklostezek“ jako veřejně prospěšné stavby a definoval místa pro bezpečné parkování kol na „klíčových přestupních uzlech“.

Úkolem územního plánu je vytvářet územní podmínky pro možnost umístění záměrů, nikoliv zajistit „bezproblémovou“ realizaci všech záměrů a znát podrobné technické provedení jednotlivých úseků. Obecně územní plán stanovuje základní koncepci rozvoje území obce, ochrany jeho hodnot, jeho plošného a prostorového uspořádání, uspořádání krajiny a koncepci veřejné infrastruktury a stanovuje podmínky pro využití území. Nový Územní plán města Brna (ÚPmB) pracuje s méně podrobným měřítkem hlavního výkresu 1:10 000, než tomu je u současného (1:5000).

K požadavku na zařazení cyklistické dopravy do hlavního využití ploch dopravní infrastruktury uvádíme:

Pro dokladování transparentnosti procesu vyhodnocení podání je uvedeno také mezitimní vyhodnocení připomínky z r. 2020:

Požadavku nebylo v roce 2020 vyhověno, protože: „V rámci stanovení podmínek využití ploch v kap. 6.2. a kap. 6.3.3.10 závazné textové části je umožněno umístění cyklistické infrastruktury ve všech plochách s rozdílným způsobem využití, přičemž v plochách dopravní infrastruktury D je jejich umístění přípustné.

Požadavek na zařazení pěší a cyklistické dopravy do hlavního využití ploch dopravní infrastruktury D, jehož součástí jsou především komunikace vyššího dopravního významu tvořící páteř základního komunikačního systému, neodpovídá charakteru a způsobu vymezení ploch s rozdílným způsobem využití. Toto je primárně umožněno v plochách veřejných prostranství, které slouží obsluze ploch dopravní a technickou infrastrukturou za současného umožnění průchodu a pohybu obyvatel, tedy v rámci této plochy s rozdílným způsobem využití je cyklistická infrastruktura součástí hlavního využití.

Jelikož však v rámci stanoviska dotčeného orgánu byla uplatněna podmínka k vedení cyklistické dopravy v souběhu s komunikacemi, bude v této souvislosti zpřesněna a doplněna výroková část i odůvodnění návrhu řešení. V této souvislosti je možné prověřit případnou úpravu znění podmínek využití ploch s rozdílným způsobem využití.“

Konečné vyhodnocení připomínky se vztahuje k výslednému řešení Návrhu nového ÚPmB: V rámci zpřesnění kap. 4.1 Dopravní infrastruktura a stanovení podmínek využití ploch v kap. 6.2. a kap. 6.3.3.10 závazné textové části je umožněno umístění pěší a cyklistické infrastruktury ve všech plochách s rozdílným způsobem využití, přičemž v plochách dopravní infrastruktury D je jejich umístění přípustné i jako hlavní využití.

Tímto je požadavek zohledněn.

Další jednotlivě uvedené požadavky jsou nad rámec podrobnosti zpracování územního plánu a níže uvádíme:

Ke stanovení podmínky povinné segregace pěší a cyklistické dopravy podél sběrných komunikací a zahájení výstavby až po dobudování propojení lokality se všemi sousedními městskými částmi samostatnými stezkami a chodníky uvádíme, že je tímto již předjímano konkrétní technické řešení vlastní realizace, aniž by byla ve všech skutečnostech známa reálná možnost v území, a ne vždy je možné z hlediska různých omezení a limitů tyto podmínky naplnit. Současně jakýkoliv záměr musí splňovat platné právní předpisy a normy.

V rámci územního plánu jsou vytvářeny územní podmínky pro možnost vedení v rámci ploch nebo koridorů. To, jakým způsobem bude možné uliční prostor uspořádat, případně propojení trasovat je předmětem dalších podrobnějších stupňů projektové dokumentace a podmínek vlastníka komunikace. Podrobnost měřítka zpracování výkresu 2.2 Souhrnný výkres dopravy neumožňuje grafické zobrazení požadavku zobrazení oddělených koridorů cyklistických a pěších tras.

Z tohoto důvodu nelze této podmínce z hlediska podrobnosti zpracování územně plánovací dokumentace vyhovět.

Z hlediska požadavku na zakreslení dalších cyklotras uvádíme, že v rámci cyklistické dopravy byl zvolen obecnější přístup.

Ve výkresu 2.2. Souhrnný výkres dopravy jsou vyznačeny „vybrané samostatné cyklotrasy“, kterými jsou zpřesněny záměry ze Zásad územního rozvoje Jihomoravského kraje. Ve výkresu odůvodnění O.6 Cyklistická doprava – schéma jsou k výše uvedenému jevu navíc vyznačeny

„vybrané pouliční cyklotrasy“, které naznačují možná vybraná propojení území města, která však již nejsou závazná a je možné je operativně upravovat nebo dále doplňovat.

Grafické předurčení cyklotras by se v rámci přípravy záměrů mohlo ukázat jako omezující v případě potřeby úpravy vedení trasy; odlišné řešení by mohlo vést ke změně územního plánu a tím neúměrnému prodloužení přípravy záměrů.

Z dlouhodobých zkušeností se toto ukázalo jako nevhodné a z tohoto důvodu bylo přistoupeno k vymezení koridorů zajišťujících návaznost na koridory dle textové části nadřazené územně plánovací dokumentace (Zásad územního rozvoje Jihomoravského kraje), které jsou územním plánem zpřesněny. Všem ostatním trasám je obecně umožněno jejich umístění ve všech plochách s rozdílným způsobem využití v rámci obecných podmínek využití území. Z tohoto důvodu nelze požadavku vyhovět.

Z hlediska požadavku vymezení „páteřních“ cyklistických stezek jako veřejně prospěšné stavby je nutno uvést, že nám v současné době není znám komplexní průběh všech cyklotras a cyklostezek na správním území města a z tohoto důvodu není možné vymezit přesný průmět všech záměrů. Současně byl z hlediska přípravy zvolen obecnější přístup, aby jakýkoliv nový záměr nevyžadoval změnu územního plánu. Z tohoto důvodu nelze požadavku vyhovět.

Pokud se jedná o požadavek na vybudování kapacitních míst a zařízení k bezpečnému odkládání kol u „klíčových železničních stanic a konečných tramvají“ či parkoviště pro kola, jedná se o záměry nad podrobnost územního plánu, jejich umístění je obecně přípustné v rámci doplňujícího nebo souvisejícího využití ve všech plochách s rozdílným způsobem využití a není nutné pro ně předjímat umístění a vymezení, potažmo vymezovat plochu jako veřejně prospěšnou stavbu. Pokud není znám konkrétní projekt, nelze s přesností stanovit dotčené pozemky, a tedy i vymezit jako veřejně prospěšné stavby. Z tohoto důvodu nelze požadavku vyhovět.

Připomínka č.3

Vyhodnocení připomínky:

V závazné části ÚPmB je uvedeno, že veškeré zastavitelné plochy a plochy přestaveb budou odkanalizovány oddílným systémem kanalizace a bude na nich důsledně vyžadováno hospodaření se srážkovými vodami. Tento požadavek již ukládá v současné době platná legislativa - zákon o vodách (254/2001 Sb.) a vyhl. 501/2006 Sb. (§ 20, odst. 5c). Dále je kladen důraz na tzv. modrozelenou infrastrukturu, která má zlepšit i mikroklimatické podmínky ve městě.

Připomínka č.4

Vyhodnocení připomínky:

- Zastoupení zeleně v různých typech ploch

Zastoupení zeleně v plochách s rozdílným způsobem využití je v návrhu nového ÚPmB řešeno stanovením povinného minimálního plošného zastoupení zeleně na rostlém terénu v plochách bydlení, v plochách smíšených obytných, v plochách rekreace, a v plochách zahrádek pro disponibilní pozemky stavebního záměru a pro plochu současně (od podmínky splnit zastoupení současně i pro funkční plochu bude upuštěno).

Pořizovatel bude také požadovat stanovit toto zastoupení v podmínkách využití území i pro plochu komerční vybavenosti - W. V případě ploch výroby a skladování (P) a lehké výroby (E) bude požadavek na minimální zastoupení zeleně doplněn do karet rozvojových lokalit těchto ploch.

Vámi navrhované řešení koeficientů zeleně se nejeví účelné z následujících důvodů:

Územní plán má stanovit základní koncepci rozvoje území obce, ochranu jeho hodnot, jeho plošného a prostorového uspořádání (tj. urbanistickou koncepci), uspořádání krajiny a koncepci veřejné infrastruktury, vymezit zastavěné území, plochy a koridory, zejména zastavitelné plochy a plochy přestavby, veřejně prospěšné stavby a veřejně prospěšná opatření a územní rezervy. A stanovit podmínky pro využívání těchto ploch a koridorů. Posláním územních plánů je stanovit pravidla udržitelného rozvoje a využívání území, nikoliv regulace jednotlivých pozemků. Územní plán nesmí obsahovat podrobnosti náležejícím svým

obsahem regulačního plánu nebo územním rozhodnutím. Lze pořídit územní plán s těmito regulačními prvky, ale tato skutečnost musí být v rozhodnutí zastupitelstva o pořízení nebo zadání územního plánu výslovně uvedena.

Regulace v podrobnosti na jednotlivé druhy vegetačních prvků, kultivar, či materiálové provedení povrchů jednotlivých vegetačních prvků není v podrobnosti, která náleží územnímu plánu. Problematické se jeví aplikování tohoto principu v praxi, při posuzování záměru při vydání závazného stanoviska orgánu územního plánování a také následný monitoring těchto podmínek.

Návrh nového územního plánu navrhuje odlišnou koncepci, která však také stanovuje podíl nezastavěné plochy ve vztahu k celkové ploše pozemku, rostlého terénu umožňující vsak dešťové vody. Minimální plošné zastoupení zeleně na terénu není nutné dodržet pouze v odůvodněných případech.

Pořizovatel však udělí pokyn problematiku stanovení minimálního plošného zastoupení zeleně prověřit a upravit.

- Ochrana zeleně v jiných plochách s RZV

Z důvodů zvoleného měřítka výkresů a podrobnosti Územního plánu byla stanovena minimální velikost plochy RZV na 0,5 ha (5 000 m²) a v níže definovaných případech na 0,2 ha (2 000 m²) v souladu s ustanovením § 3 odst. 1 vyhlášky č. 501/2006 Sb. Ve výjimečných případech, pokud si to vymezení a koncepce Územního plánu vyžaduje, jsou zobrazované plochy RZV menší. Takto zvolená velikost ploch RZV vychází z principu koncepce a měřítka výkresů, kde kresba nemůže zachycovat nepřiměřený detail. Pokud existují pozemky stejného účelu využití, ale tvoří plochu podměrečnou, tj. menší než 0,5 ha, jsou zpravidla agregovány do jiných ploch RZV s jiným využitím. Tato skutečnost vychází také z projednaného konceptu územního plánu. V textové části odůvodnění je uvedeno, že plochami, které jsou vymezené ve velikosti 0,2-0,5 ha jsou plochy městské a krajinné zeleně, zvláště pak pro plochy městské zeleně uvedené ve Vyhlášce o zeleni města Brna (Nejvýznamnější plochy městské zeleně).

Pořizovatel je názoru, že vzhledem k výše uvedenému je agregovaná zeleň v rámci jiných ploch nedostatečně chráněna ve vztahu k umístování záměrů, udělí tedy pokyn doplnit obecný regulativ, který tuto skutečnost ošetří. Dále jsou uděleny pokyny na základě připomínek a námitek k návrhu ÚPmB konkrétní plochy zeleně z aktuálně platného ÚPmB vymezit, pokud budou graficky čitelné v měřítku hlavního výkresu.

- Vymezení ploch přírodních

Hlavní výkres návrhu nového územního plánu obsahuje grafické vyznačení prvků systému ÚSES (biokoridory a biocentra) a současně také vymezené plochy přírodní (plochy lesní a plochy krajinné zeleně).

Zvláště chráněná území, Evropsky významné lokality a registrované významné krajinné prvky jsou pro potřeby územního plánování obsaženy jako limit využití území (od poskytovatelů údajů) v územně analytických podkladech. Jejich přímá ochrana vyplývá z jiné legislativy, především zákona č. 114/1992 Sb. o ochraně přírody a krajiny. Nebudou tedy závazně vymezeny v hlavním výkrese, ale obsaženy jsou ve výkrese koordinačním (M1:10 000, grafická část odůvodnění).

- Předepsání izolační zeleně

V dokumentu Vyhodnocení vlivu na udržitelný rozvoj území je v kapitole A.VII.12 Kumulativní a synergické vlivy uvedeno:

V této souvislosti nebylo identifikováno synergické resp. kumulativní spolupůsobení vymezených rozvojových zón s územním soustředěním ploch výroby vůči plochám bydlení v souvisejícím území z důvodů vhodného zasazení ploch průmyslu v jednotlivých případech z hlediska vzdáleností k chráněným objektům, možnostem dopravního napojení ploch výroby a vhodného členění funkcí v území umožňujícího odclonění rezidenčních zón od zón výrobních plochami s možnostmi umístění jiné než rezidenční zástavby např. plochy smíšené, veřejná prostranství, izolační zeleň nebo občanská vybavenost. Zároveň návrh ÚP stanovuje regulativy využití ploch průmyslové výroby a lehké výroby tak, aby tyto nepredisponovaly negativní vliv působící na vlastní vymezenou plochu. Umístované záměry je třeba prověřit jednotlivě v rámci navazujících fází projektové přípravy.

Pořizovatel doporučí řešit problematiku izolační zeleně na rozhraní případných možných konfliktních hranicích ploch v rámci jednotlivých karet rozvojových lokalit a zpracovat následující cílená opatření:

Při zastavování ploch výroby v návaznosti na volnou krajinu je třeba dbát na vhodné zapojení ploch do krajiny prostřednictvím pásů izolační zeleně na rozhraní zastavitelného území a volné krajiny.

- Modrozelená infrastruktura

Všechna vedení technické infrastruktury a prvků modrozelené infrastruktury jako součást veřejně prospěšné infrastruktury jsou z hlediska jejich prostorové koordinace rovnocenná. Tomuto požadavku tedy nelze vyhovět. V kapitole 4.2 Technická infrastruktura (závazné textové části) je uvedeno, že v zastavěném území města se síť technické infrastruktury zpravidla umísťují do společných tras nebo do souběhu se stávajícími trasami technické a dopravní infrastruktury. Ve veřejných prostranstvích je nutné koordinovat všechny prvky zde umísťované. Důležitým hlediskem při posuzování priorit jednotlivých součástí veřejných prostranství při jejich koordinaci je celkový pohled na provoz a fungování města. Při návrhu tras technické infrastruktury je důležité sdružování sítí do koridorů a jejich účelné prostorové uspořádání.

Pro všechny navržené trasy technické infrastruktury je závazné jejich směrové vedení. Upřesnění tras, polohy objektů a zařízení, určení místa napojení, způsobu technického provedení a vedení přípojných tras bude provedeno při zpracování podrobnější územně plánovací nebo projektové dokumentace, a to za podmínek obecně závazných právních předpisů.

Připomínka č.5

Vyhodnocení připomínky:

Řešení dopravy v klidu v návrhu územního plánu vychází z příslušných právních předpisů (viz kap. 5.8.1.1. textové části odůvodnění). Vyhláška č. 501/2006 Sb., provádějící stavební zákon stanoví, že pro každou stavbu je nutno vybudovat parkovací a odstavná stání v počtu dle ČSN 73 6110, kap. 14.1). která stanoví vzorec, do něž jako významný (ovšem nikoli jediný) parametr vstupuje součinitel vlivu stupně automobilizace, přičemž tento má být dle ČSN 73 6110 převzat z územně plánovací dokumentace. Tento územní plán tedy cílový koeficient vlivu stupně automobilizace stanoví, a to rozdílně podle části města, kdy nižší hodnota (tedy nižší požadovaný minimální počet parkovacích a odstavných stání) je stanovena pro lokality uvnitř Velkého městského okruhu s nežádoucím zavlékáním vyššího počtu automobilů. Tři pásma uvnitř VMO jsou zvolena z potřeby odlišit zvláštní charakter historického jádra města a zmenšit rozdíl koeficientu na administrativně určené hranici. Hranice pásem jsou určeny dle možností významnou ulicí, resp. komunikací, v případě její absence zelenými plochami oddělovacími částí města. Zásadně hranice nevede plochami pro výstavbu budov, a to pro zamezení sporů při přesahu stavebního záměru do více pásem. Stávající ČSN 73 6110 stanoví, že ve výpočtu se jako nejmenší hodnota součinitel vlivu stupně automobilizace použije 1,0 (400 aut na 1000 obyvatel) – toto spodní omezení nelze s ohledem na aktuální trendy v náhledu na parkování považovat za dlouhodobě udržitelné a lze předpokládat, že bude v blízké době výrazně sníženo.



PODÁNÍ K NÁVRHU

994

Návrh Územního plánu města Brna

Podatel				
Typ subjektu:	Fyzická osoba			
Příjmení, jméno:		Datum narození:		
Adresa / sídlo:				
Kontakt:	Email:		Telefon:	

1

1

Přípomínka	Dostupné malé obchody Návrh ÚPmB obsahuje začlenění maloobchodu do většiny stavebních ploch, zároveň maloobchod nedostatečně reguluje a v rozporu s deklarovanou koncepcí nepodporuje rozptýlenou síť dobře dostupných maloobchodů jako součást města krátkých vzdáleností. Navrhují proto, aby: <ul style="list-style-type: none">• využití pro maloobchod v plochách pro bydlení (B), smíšených obytných (C) a v plochách komerční vybavenosti (W) bylo omezeno prodejní plochou do 400 m² a počtem parkovacích stání do 10,• využití pro maloobchod v plochách smíšených obytných (C) a plochách komerční vybavenosti (W) bylo do 1.000 m² prodejní plochy a bylo podmíněno realizací v patrových objektech s polyfunkčním využitím a při současném integrování parkování o max. 30 parkovacích stáních,• využití pro maloobchod v plochách veřejné vybavenosti (V), plochách výroby a skladování (P) a plochách lehké výroby (E) bylo podmíněně přípustné do 200 m² prodejní plochy, pokud není realizován v samostatném objektu.
-------------------	--

2

2

Přípomínka	Podpora pěší a cyklo dopravy ÚPmB nevyužívá dostatečně možnosti usnadnění výstavby cyklistické infrastruktury, a to mj. tím, že by požadoval napojení rozvojových lokalit na síť komunikací pro nemotorovou dopravu, klíčové cyklostezky vymezil jako veřejně prospěšné stavby či definoval místa a zařízení k bezpečnému parkování kol na klíčových přestupních uzlech. Navrhují proto, aby: <ul style="list-style-type: none">• hlavním využitím ploch dopravní infrastruktury (D) bylo i využití pro pěší a cyklistickou dopravu,• povinnou součástí navrhovaných pozemních komunikací definovaných jako sběrné byly stavebně oddělené koridory zvláště pro cyklistickou dopravu a pěší dopravu,• všechny lokality s počtem reálných nebo očekávaných uživatelů nad 1.500 osob obsahovaly v kartě lokality podmínku stanovující, že výstavbu v lokalitě je možné zahájit až po vybudování dopravního propojení lokality se všemi sousedícími městskými částmi samostatnými cyklostezkami a chodníky, a to stavebně oddělenými od motorové dopravy a vedenými ve směrově i výškově nejpřímější stopě,• grafická část ÚPmB 2.2 Souhrnný výkres dopravy obsahovala také síť páteřních cyklostezek (zejména těch sloužících k propojení jednotlivých městských částí s centrem města nebo jednotlivých městských částí mezi sebou), nikoliv pouze cyklotrasy,• páteřní cyklostezky tam, kde jejich realizaci brání chybějící veřejný pozemek, byly vymezeny jako veřejně prospěšné stavby,• u klíčových železničních stanic a konečných tramvaje (například žel. stanice a zastávky Brno hl.n., Slatina, Chrlice, Starý Lískovec, Řečkovice a Královo Pole, konečné tramvaje Obřany, Líšeň - Holzova, Kamechy, Bosonohy, Přízřenice) byla stanovena podmínka vybudování kapacitních míst a zařízení k bezpečnému odkládání jízdních kol (bike and ride) a tam, kde jejich realizaci brání chybějící veřejný pozemek, byly vymezeny jako veřejně prospěšné stavby.
-------------------	---

5

Připomínka

Veřejný prostor

V zájmu zvýšení využitelnosti veřejných prostranství pro pěší, cyklisty i zeleň by měl ÚPmB u novostaveb stanovit povinnost umístění odstavných stání mimo veřejná prostranství (tj. stání pro odstavení vozidla v době, kdy se nepoužívá). V oblastech s dobrou dostupností veřejnou dopravou je pak potřeba přizpůsobit minimální počet odstavných a parkovacích stání.

Navrhuji proto, aby v kap. 4.1 Dopravní infrastruktura bylo stanoveno, že:

- odstavná stání se v zastavitelných plochách a v případě novostaveb ve stabilizovaných plochách zřizují mimo veřejná prostranství a s výjimkou rodinných domů v podzemních podlažích budov,
- v místech dobré dostupnosti kolejové dopravy pěší docházkou (ve vzdálenosti do 150 metrů) se součinitel vlivu stupně automobilizace redukuje na poloviční hodnotu součinitele příslušného pásma.

5

Ochrana zeleně

Návrh ÚPmB vágně a nedostatečně stanovuje zastoupení zeleně v různých funkčních typech ploch. Také oslabuje ochranu malých, ale významných ploch zeleně ve stabilizovaných plochách tím, že je absorbuje do jiných funkčních typů ploch. Návrh ÚPmB nezajišťuje dostatečnou ochranu přírodně cenných území, ani dostatečné vytváření prostoru pro zeleň v nové zástavbě, a to včetně ochrany nových ploch k bydlení před zátěží ze sousedních ploch výroby a skladování.

Navrhují proto, aby:

- územní plán definoval koeficient zeleně (KZ), a to následovně:

Koeficient zeleně (KZ) udává poměr nezpevněné plochy osázené vegetací a umožňující vsakování dešťové vody na terénu vůči ploše pozemku. KZ je závazný jak pro disponibilní pozemek pro stavební záměr, tak pro celou jednotlivou funkční plochu. Do koeficientu lze jako nezpevněnou plochu osázenou vegetací náhradním způsobem započítat:

- $\frac{1}{3}$ plochy osazených a funkčních vegetačních střeš o mocnosti souvrství do 0,3 m,
- $\frac{1}{2}$ plochy osazených a funkčních vegetačních střeš o mocnosti souvrství nad 0,3 m,
- 80 % plochy osazených a funkčních vegetačních střeš o mocnosti souvrství nad 1 m,
- plochu povrchu umožňujícího plnohodnotné vsakování okolo vzrostlých stromů ve zpevněných plochách (mříž, půda, půda s mulčem; nikoli dlažba atp.),
- 5 m² za každý strom ve zpevněné ploše s malou korunou (druh/kultivar s celkovou výškou do 8 m v dospělosti) a dostatečným objemem prokořenitelného prostoru,
- 20 m² za každý strom ve zpevněné ploše se střední korunou (druh/kultivar s celkovou výškou do 15 m v dospělosti) a dostatečným objemem prokořenitelného prostoru,
- 40 m² za každý strom ve zpevněné ploše s velkou korunou (druh/kultivar s celkovou výškou nad 15 m v dospělosti) a dostatečným objemem prokořenitelného prostoru,
- 5 m² za každý běžný metr fasád upravených a využitých pro pnutí popínavých dřevin nebo treláží či pergol na ozeleněných střeších při zajištění dostatečného prokořenitelného prostoru pro dané dřeviny.

Náhradním způsobem je možné započtením nahradit pouze:

- $\frac{1}{4}$ požadované plochy KZ v případě samostatně stojících rodinných domů,
- $\frac{1}{2}$ požadované plochy KZ u ostatních staveb,
- celou požadovanou plochu pouze výjimečně ve stávající kompaktní blokové zástavbě ve stabilizovaných plochách tam, kde jiným způsobem prokazatelně není možné dosáhnout existujícího urbanistického charakteru (např. v zástavbě nároží bloků a v případě nerovnoměrné parcelace)

- koeficient zeleně byl pro jednotlivé struktury zástavby stanoven následovně:

- kompaktní: 0,3 pro stabilizované plochy a 0,5 pro zastavitelné plochy
- volná: 0,6
- rezidenční nízkopodlažní: 0,5
- areálová: 0,4
- omezená: 0,8
- plochy bez zástavby: 0,9

- plochy nad 2 000 m², které byly definovány územním plánem z r. 1994 jako plochy zeleně (ZP či ZO) a které jsou v Návrhu ÚPmB součástí jiných typů ploch, byly vymezeny jako samostatné plochy městské zeleně (Z); jedná se např. o plochy kolem Komenského nám.

(Červeného kostela), alej na tř. Kpt. Jaroše, vnitroblok u mateřské školy Chodská 15 a desítky dalších zelených plácků, parčíků či vnitrobloků,

- byly v hlavním výkresu vymezeny plochy přírodní se způsobem využití podle § 16 vyhlášky č. 501/2006 Sb., o obecných požadavcích na využívání území, zejména biocentra, zvláště chráněná území, evropsky významné lokality a registrované významné krajinné prvky, a tím byla zajištěna jejich ochrana,

- v kartách lokalit, kde sousedí plochy pro výrobu (E - plochy lehké výroby, P - plochy výroby a skladování) a plochy pro bydlení (B - plochy bydlení, C - plochy smíšené obytné), byla doplněna podmínka předchozí či souběžné realizace pásu izolační zeleně (vzrostlé zeleně o pásu šířky min. 10 m nebo rozloze min. 20 % rozlohy plochy výroby) podél sousedících hranic těchto ploch,

- v obecných zásadách technické infrastruktury bylo stanoveno, že při návrhu tras technické infrastruktury budou sítě sdružovány do koridorů pro dosažení účelného prostorového uspořádání a vytvoření prostoru pro realizaci modrozelené infrastruktury v uličním profilu; a dále, že v územích, která nejsou v současné době plynofikována, mají ostatní vedení a prvky modrozelené infrastruktury prioritu před budováním nového nízkotlakého rozvodu plynu.

3

Připomínka

Hospodaření s dešťovou vodou

Vsakováním dešťové vody všude tam, kde to je možné, můžeme docílit zdravějšího vodního režimu a zmenšení efektu tepelného ostrova.

Navrhují proto, aby:

- do obecných zásad odkanalizování bylo doplněno, že veškeré zastavitelné plochy a plochy přestaveb budou odkanalizovány oddílným systémem kanalizace a bude na nich důsledně vyžadováno hospodaření se srážkovými vodami následovně: srážkové vody budou buď zadržovány s následným sekundárním využitím anebo vsakovány na vlastním pozemku stavby nebo v jejím okolí; pouze pokud to podloží prokazatelně neumožňuje, mohou být dešťové vody vypouštěny do vodoteče nebo dešťové kanalizace, přičemž v těchto případech budou před vypouštěním brzděny v retenčních nádržích. Srážkové vody z veškerých zpevněných ploch veřejných prostranství budou vsakovány, pouze pokud to podloží prokazatelně neumožňuje, mohou být vypouštěny do vodoteče nebo dešťové kanalizace, přičemž v těchto případech budou před vypouštěním brzděny v retenčních nádržích.

3

V dne

Podpis

Vyplněný formulář zašlete na níže uvedenou adresu:

Magistrát města Brna, Odbor územního plánování a rozvoje, Kounicova 67, 601 67 Brno

MMB/0234272/2020

Připomínka č.1

Vyhodnocení připomínky:

Podatel požaduje, aby v plochách bydlení, smíšených obytných a komerční vybavenosti byla omezena velikost prodejní plochy na 400 m² a počet parkovacích míst na 10 stání. Při realizaci integrovaného parkování do 30 stání pak v rámci patrových objektů v plochách komerční vybavenosti a v plochách smíšených obytných podmíněn připustit až 1 000 m² prodejní plochy. V plochách veřejné vybavenosti, výroby a skladování a lehké výroby podmíněně připustit 200 m² prodejní plochy, pokud není maloobchod realizován v samostatném objektu. Mezi docházkovou vzdáleností maloobchodu a maximální velikostí prodejní plochy maloobchodu nelze spatřovat příčinnou souvislost. Stanovení maximální velikosti prodejní plochy nepředurčuje vzdálenost mezi jednotlivými prodejny. Snížení maximální velikosti prodejní plochy nezaručuje zlepšení časové dostupnosti maloobchodu. Pro dostupnost maloobchodu je proto podstatnější adekvátní rozmístění ploch s rozdílným způsobem využití, které umístění maloobchodu umožňují. Stanovení dané maximální velikosti prodejních ploch (a případné stanovení podmínek pro jejich umístění) je věcí odborného posouzení zpracovatele návrhu územního plánu, které vychází z reálií a odborné úvahy (viz např. plochy C). Obecně lze konstatovat, že požadavek na vyloučení maloobchodu s prodejní plochou větších než 400 resp. 1000 m² plochy nepřiměřeně zhoršuje podmínky pro vyváženou a rozmanitou síť maloobchodu, a to zejména pro ty skupiny zákazníků s rozdílnými vzorci nákupního chování, které prodejny většího plošného formátu preferují, což je v konečném důsledku v rozporu s koncepcí krátkých vzdáleností, na kterou je poukazováno. Požadavek na přísné omezení prodejní plochy nepřiměřeně snižuje potenciál k tomu určených ploch, tj. zejména ploch obytně smíšených (C) a ploch komerční vybavenosti (W). V neposlední řadě je také nutné nastavením regulativů sledovat požadavek zadání územního plánu na vytvoření široké škály možností a forem komerce v rovnoměrném zastoupení na území města.

Při hodnocení přísnosti regulativu určujícího maximální velikost prodejních ploch je nutné mít na zřeteli také ustanovení návrhu územního plánu, které stanoví, že „prodejní plochou se rozumí hrubá podlažní plocha maloobchodního zařízení, kde při prodeji zboží dochází ke kontaktu se zákazníkem (nikoli tedy sklady, komunikace, související administrativní plochy ani nezbytná příslušenství). Maloobchodním zařízením se pak v tomto kontextu rozumí jedna prodejna nebo soubor všech prodejen v rámci jednoho záměru nebo v rámci jednoho funkčně propojeného celku, popř. jako součást též plocha vně prodejny, navazující na budovu a sloužící k výše popsanému způsobu využití.“ Z výše uvedeného plyne, že je-li v rámci jednoho objektu umístováno více prodejních jednotek, jejich prodejní plochy se počítají. Nastavení regulativu příliš přísně by proto mělo za následek nemožnost umístění více (i relativně malých prodejních jednotek) v rámci jednoho záměru.

K připomínce lze také uvést, že počty parkovacích míst a stání jsou dány příslušnými předpisy a normami. Územnímu plánu nepřísluší jejich rozsah stanovovat. Jedná se o podrobnost nad rámec územního plánu.

U jednotlivých ploch s rozdílným způsobem využití lze, kromě výše uvedeného, doplnit následující:

V plochách smíšených obytných (C) je stanovena maximální velikost prodejní plochy 1 500 m². Stanovení této hranice je řádně odůvodněno v Odůvodnění pro první veřejné projednání (str. 259), a to následovně: „Využití pro maloobchod v hlavním využití je omezeno prodejní plochou do 1500 m²; při projednání konceptu byla uvedena prodejní plocha do 1000 m². Při změně velikosti výměry vycházel zpracovatel z nedávno provedeného průzkumu maloobchodního prodeje a z vlastního šetření prodejních ploch největších maloobchodních řetězců (zejména supermarketů a diskontní prodejny), ze kterých je zřejmé, že průměrná

velikost standardních typických prodejen maloobchodu se sice v průměru pohybuje v rozmezí 800-1200 m², ovšem v hustě obydlených oblastech prodejny klasických maloobchodních řetězců dosahují prodejní plochy 1500 m². Údaj byl tedy změněn v souladu se zjištěními z reality.“ Maloobchod nad 1500 m² (avšak do 5000 m²) prodejní plochy lze realizovat pouze v patrových objektech při současném integrování parkování v objektu a jiné využití, pokud je zachována polyfunkčnost v ploše a využití je slučitelné s využitím navazujícího území.

V návrhu ÚPmB také byla stanovena na základě průzkumu zpracovatele maximální přípustná prodejní plocha maloobchodu 1 500 m² v plochách bydlení (B). Při projednávání návrhu ÚPmB projevila veřejnost obavu z neúměrně rozsáhlých prodejen při nevhodné lokalizaci. Tvůrci územního plánu námitkám vyšli vstříc, s tím, že prodejní plocha bude snížena na 1 000 m² a pro větší prodejnu (do 1500 m²) je třeba doložit vhodnost situačního řešení podle okolností v území. Pro ověření stanoveného údaje lze použít řetězce Lidl, Albert, Billa a Penny typu supermarket, jejichž průměrná prodejní plocha je asi 900 m² (rozptyl velikosti jednotlivých prodejen je přitom ovšem značný, pohybuje se od 500 m² až po 2 000 m²). Prodejní plocha tvoří velkou většinu (odborným odhadem cca 80 %), celkové výměry objektu. Stanovená velikost 1 000 m² prodejní plochy tak odpovídá běžným supermarketům výše uvedených řetězců, neznemožňuje tedy realizaci běžného občanského vybavení v území; větší provozovny je pak třeba prověřit podle okolností v území. Připomínce je tedy v tomto bodě částečně vyhověno.

Pro plochy komerční (W) lze uvést, že pokud by byla snížena velikost prodejní plochy na velikost uvedenou v podání (tj. 400 resp. 1000 m²), nesplňovala by tyto podmínky řada z již existujících maloobchodních prodejen, které tvoří základ maloobchodní sítě, nacházejících se ve stabilizovaných plochách. Plochy komerční vybavenosti by při restriktivním stanovení maximální velikosti prodejní plochy nemohly plnit svoji předpokládanou funkci.

V podmínkách využití plochy veřejné vybavenosti (V) není maloobchod výslovně uveden. Lze jej však řadit mezi přípustné využití, které je definováno jako „využití související, podmiňující nebo využití sloužící záměrům hlavnímu využití“. Z tohoto lze vyvozovat, že případné maloobchodní využití, ačkoliv není jeho rozsah vyjádřen plošně, musí být pouze takového rozsahu, který odpovídá potřebám daného hlavního využití. Pro úplnost lze uvést, že v ploše veřejné vybavenosti (V) je taktéž možné, avšak až po naplnění hlavní funkce, umisťovat jiné funkční využití.

V plochách lehké výroby (E) odůvodnění výslovně stanovuje, že „regulativ směřuje k zachování smyslu uvedených ploch: plochy by měly mít charakter primárně produkční a skladovací a neměly by být vytěžovány pro čistě maloobchodní záměry. Ilustrativně popsáno, např. běžná provozovna typizovaného maloobchodu (Lidl, Billa, Albert apod.) by zde neměla být samostatně přípustná, zatímco např. sklad sanitárního zařízení a obkládacích materiálů ve spojení s prodejnou či předváděcími místnostmi pro zákazníky typově odpovídá záměrům plochy E.“ Jedná o specifický druh prodeje, u kterého se nepředpokládá, že bude vytvářet síť základní dostupnosti maloobchodu. Vzhledem k charakteru plochy, omezování velikosti prodejní plochy není vhodným nástrojem regulace.

Plochy výroby a skladování (P) nejsou určeny pro klasický maloobchodní prodej. Vzhledem k charakteru plochy, omezování velikosti prodejní plochy není vhodným nástrojem regulace.

Připomínka č.2

Vyhodnocení připomínky:

V rámci podání je uveden názor podatele, že návrh ÚPmB nevyužívá dostatečně možnosti usnadnění výstavby cyklistické infrastruktury, požaduje vymezení „klíčových cyklostezek“ jako veřejně prospěšné stavby a definoval místa pro bezpečné parkování kol na „klíčových přestupních uzlech“.

Úkolem územního plánu je vytvářet územní podmínky pro možnost umístění záměrů, nikoliv zajistit „bezproblémovou“ realizaci všech záměrů a znát podrobné technické provedení jednotlivých úseků. Obecně územní plán stanovuje základní koncepci rozvoje území obce, ochrany jeho hodnot, jeho plošného a prostorového uspořádání, uspořádání krajiny a koncepci veřejné infrastruktury a stanovuje podmínky pro využití území. Nový Územní plán města Brna (ÚPmB) pracuje s méně podrobným měřítkem hlavního výkresu 1:10 000, než tomu je u současného (1:5000).

K požadavku na zařazení cyklistické dopravy do hlavního využití ploch dopravní infrastruktury uvádíme:

Pro dokladování transparentnosti procesu vyhodnocení podání je uvedeno také mezitimní vyhodnocení připomínky z r. 2020:

Požadavku nebylo v roce 2020 vyhověno, protože: „V rámci stanovení podmínek využití ploch v kap. 6.2. a kap. 6.3.3.10 závazné textové části je umožněno umístění cyklistické infrastruktury ve všech plochách s rozdílným způsobem využití, přičemž v plochách dopravní infrastruktury D je jejich umístění přípustné.

Požadavek na zařazení pěší a cyklistické dopravy do hlavního využití ploch dopravní infrastruktury D, jehož součástí jsou především komunikace vyššího dopravního významu tvořící páteř základního komunikačního systému, neodpovídá charakteru a způsobu vymezení ploch s rozdílným způsobem využití. Toto je primárně umožněno v plochách veřejných prostranství, které slouží obsluze ploch dopravní a technickou infrastrukturou za současného umožnění průchodu a pohybu obyvatel, tedy v rámci této plochy s rozdílným způsobem využití je cyklistická infrastruktura součástí hlavního využití.

Jelikož však v rámci stanoviska dotčeného orgánu byla uplatněna podmínka k vedení cyklistické dopravy v souběhu s komunikacemi, bude v této souvislosti zpřesněna a doplněna výroková část i odůvodnění návrhu řešení. V této souvislosti je možné prověřit případnou úpravu znění podmínek využití ploch s rozdílným způsobem využití.“

Konečné vyhodnocení připomínky se vztahuje k výslednému řešení Návrhu nového ÚPmB: V rámci zpřesnění kap. 4.1 Dopravní infrastruktura a stanovení podmínek využití ploch v kap. 6.2. a kap. 6.3.3.10 závazné textové části je umožněno umístění pěší a cyklistické infrastruktury ve všech plochách s rozdílným způsobem využití, přičemž v plochách dopravní infrastruktury D je jejich umístění přípustné i jako hlavní využití.

Tímto je požadavek zohledněn.

Další jednotlivě uvedené požadavky jsou nad rámec podrobnosti zpracování územního plánu a níže uvádíme:

Ke stanovení podmínky povinné segregace pěší a cyklistické dopravy podél sběrných komunikací a zahájení výstavby až po dobudování propojení lokality se všemi sousedními městskými částmi samostatnými stezkami a chodníky uvádíme, že je tímto již předjímano konkrétní technické řešení vlastní realizace, aniž by byla ve všech skutečnostech známa reálná možnost v území, a ne vždy je možné z hlediska různých omezení a limitů tyto podmínky naplnit. Současně jakýkoliv záměr musí splňovat platné právní předpisy a normy.

V rámci územního plánu jsou vytvářeny územní podmínky pro možnost vedení v rámci ploch nebo koridorů. To, jakým způsobem bude možné uliční prostor uspořádat, případně propojení trasovat je předmětem dalších podrobnějších stupňů projektové dokumentace a podmínek vlastníka komunikace. Podrobnost měřítka zpracování výkresu 2.2 Souhrnný výkres dopravy neumožňuje grafické zobrazení požadavku zobrazení oddělených koridorů cyklistických a pěších tras.

Z tohoto důvodu nelze této podmínce z hlediska podrobnosti zpracování územně plánovací dokumentace vyhovět.

Z hlediska požadavku na zakreslení dalších cyklotras uvádíme, že v rámci cyklistické dopravy byl zvolen obecnější přístup.

Ve výkresu 2.2. Souhrnný výkres dopravy jsou vyznačeny „vybrané samostatné cyklotrasy“, kterými jsou zpřesněny záměry ze Zásad územního rozvoje Jihomoravského kraje. Ve výkresu odůvodnění O.6 Cyklistická doprava – schéma jsou k výše uvedenému jevu navíc vyznačeny

„vybrané pouliční cyklotrasy“, které naznačují možná vybraná propojení území města, která však již nejsou závazná a je možné je operativně upravovat nebo dále doplňovat.

Grafické předurčení cyklotras by se v rámci přípravy záměrů mohlo ukázat jako omezující v případě potřeby úpravy vedení trasy; odlišné řešení by mohlo vést ke změně územního plánu a tím neúměrnému prodloužení přípravy záměrů.

Z dlouhodobých zkušeností se toto ukázalo jako nevhodné a z tohoto důvodu bylo přistoupeno k vymezení koridorů zajišťujících návaznost na koridory dle textové části nadřazené územně plánovací dokumentace (Zásad územního rozvoje Jihomoravského kraje), které jsou územním plánem zpřesněny. Všem ostatním trasám je obecně umožněno jejich umístění ve všech plochách s rozdílným způsobem využití v rámci obecných podmínek využití území. Z tohoto důvodu nelze požadavku vyhovět.

Z hlediska požadavku vymezení „páteřních“ cyklistických stezek jako veřejně prospěšné stavby je nutno uvést, že nám v současné době není znám komplexní průběh všech cyklotras a cyklostezek na správním území města a z tohoto důvodu není možné vymezit přesný průmět všech záměrů. Současně byl z hlediska přípravy zvolen obecnější přístup, aby jakýkoliv nový záměr nevyžadoval změnu územního plánu. Z tohoto důvodu nelze požadavku vyhovět.

Pokud se jedná o požadavek na vybudování kapacitních míst a zařízení k bezpečnému odkládání kol u „klíčových železničních stanic a konečných tramvají“ či parkoviště pro kola, jedná se o záměry nad podrobnost územního plánu, jejich umístění je obecně přípustné v rámci doplňujícího nebo souvisejícího využití ve všech plochách s rozdílným způsobem využití a není nutné pro ně předjímat umístění a vymezení, potažmo vymezovat plochu jako veřejně prospěšnou stavbu. Pokud není znám konkrétní projekt, nelze s přesností stanovit dotčené pozemky, a tedy i vymezit jako veřejně prospěšné stavby. Z tohoto důvodu nelze požadavku vyhovět.

Připomínka č.3

Vyhodnocení připomínky:

V závazné části ÚPmB je uvedeno, že veškeré zastavitelné plochy a plochy přestaveb budou odkanalizovány oddílným systémem kanalizace a bude na nich důsledně vyžadováno hospodaření se srážkovými vodami. Tento požadavek již ukládá v současné době platná legislativa - zákon o vodách (254/2001 Sb.) a vyhl. 501/2006 Sb. (§ 20, odst. 5c). Dále je kladen důraz na tzv. modrozelenou infrastrukturu, která má zlepšit i mikroklimatické podmínky ve městě.

Připomínka č.4

Vyhodnocení připomínky:

- Zastoupení zeleně v různých typech ploch

Zastoupení zeleně v plochách s rozdílným způsobem využití je v návrhu nového ÚPmB řešeno stanovením povinného minimálního plošného zastoupení zeleně na rostlém terénu v plochách bydlení, v plochách smíšených obytných, v plochách rekreace, a v plochách zahrádek pro disponibilní pozemky stavebního záměru a pro plochu současně (od podmínky splnit zastoupení současně i pro funkční plochu bude upuštěno).

Pořizovatel bude také požadovat stanovit toto zastoupení v podmínkách využití území i pro plochu komerční vybavenosti - W. V případě ploch výroby a skladování (P) a lehké výroby (E) bude požadavek na minimální zastoupení zeleně doplněn do karet rozvojových lokalit těchto ploch.

Vámi navrhované řešení koeficientů zeleně se nejeví účelné z následujících důvodů:

Územní plán má stanovit základní koncepci rozvoje území obce, ochranu jeho hodnot, jeho plošného a prostorového uspořádání (tj. urbanistickou koncepci), uspořádání krajiny a koncepci veřejné infrastruktury, vymezit zastavěné území, plochy a koridory, zejména zastavitelné plochy a plochy přestavby, veřejně prospěšné stavby a veřejně prospěšná opatření a územní rezervy. A stanovit podmínky pro využívání těchto ploch a koridorů. Posláním územních plánů je stanovit pravidla udržitelného rozvoje a využívání území, nikoliv regulace jednotlivých pozemků. Územní plán nesmí obsahovat podrobnosti náležejícím svým

obsahem regulačního plánu nebo územním rozhodnutím. Lze pořídit územní plán s těmito regulačními prvky, ale tato skutečnost musí být v rozhodnutí zastupitelstva o pořízení nebo zadání územního plánu výslovně uvedena.

Regulace v podrobnosti na jednotlivé druhy vegetačních prvků, kultivar, či materiálové provedení povrchů jednotlivých vegetačních prvků není v podrobnosti, která náleží územnímu plánu. Problematické se jeví aplikování tohoto principu v praxi, při posuzování záměru při vydání závazného stanoviska orgánu územního plánování a také následný monitoring těchto podmínek.

Návrh nového územního plánu navrhuje odlišnou koncepci, která však také stanovuje podíl nezastavěné plochy ve vztahu k celkové ploše pozemku, rostlého terénu umožňující vsak dešťové vody. Minimální plošné zastoupení zeleně na terénu není nutné dodržet pouze v odůvodněných případech.

Pořizovatel však udělí pokyn problematiku stanovení minimálního plošného zastoupení zeleně prověřit a upravit.

- Ochrana zeleně v jiných plochách s RZV

Z důvodů zvoleného měřítka výkresů a podrobnosti Územního plánu byla stanovena minimální velikost plochy RZV na 0,5 ha (5 000 m²) a v níže definovaných případech na 0,2 ha (2 000 m²) v souladu s ustanovením § 3 odst. 1 vyhlášky č. 501/2006 Sb. Ve výjimečných případech, pokud si to vymezení a koncepce Územního plánu vyžaduje, jsou zobrazované plochy RZV menší. Takto zvolená velikost ploch RZV vychází z principu koncepce a měřítka výkresů, kde kresba nemůže zachycovat nepřiměřený detail. Pokud existují pozemky stejného účelu využití, ale tvoří plochu podměrečnou, tj. menší než 0,5 ha, jsou zpravidla agregovány do jiných ploch RZV s jiným využitím. Tato skutečnost vychází také z projednaného konceptu územního plánu. V textové části odůvodnění je uvedeno, že plochami, které jsou vymezené ve velikosti 0,2-0,5 ha jsou plochy městské a krajinné zeleně, zvláště pak pro plochy městské zeleně uvedené ve Vyhlášce o zeleni města Brna (Nejvýznamnější plochy městské zeleně).

Pořizovatel je názoru, že vzhledem k výše uvedenému je agregovaná zeleň v rámci jiných ploch nedostatečně chráněna ve vztahu k umístování záměrů, udělí tedy pokyn doplnit obecný regulativ, který tuto skutečnost ošetří. Dále jsou uděleny pokyny na základě připomínek a námitek k návrhu ÚPmB konkrétní plochy zeleně z aktuálně platného ÚPmB vymezit, pokud budou graficky čitelné v měřítku hlavního výkresu.

- Vymezení ploch přírodních

Hlavní výkres návrhu nového územního plánu obsahuje grafické vyznačení prvků systému ÚSES (biokoridory a biocentra) a současně také vymezené plochy přírodní (plochy lesní a plochy krajinné zeleně).

Zvláště chráněná území, Evropsky významné lokality a registrované významné krajinné prvky jsou pro potřeby územního plánování obsaženy jako limit využití území (od poskytovatelů údajů) v územně analytických podkladech. Jejich přímá ochrana vyplývá z jiné legislativy, především zákona č. 114/1992 Sb. o ochraně přírody a krajiny. Nebudou tedy závazně vymezeny v hlavním výkrese, ale obsaženy jsou ve výkrese koordinačním (M1:10 000, grafická část odůvodnění).

- Předepsání izolační zeleně

V dokumentu Vyhodnocení vlivu na udržitelný rozvoj území je v kapitole A.VII.12 Kumulativní a synergické vlivy uvedeno:

V této souvislosti nebylo identifikováno synergické resp. kumulativní spolupůsobení vymezených rozvojových zón s územním soustředěním ploch výroby vůči plochám bydlení v souvisejícím území z důvodů vhodného zasazení ploch průmyslu v jednotlivých případech z hlediska vzdáleností k chráněným objektům, možnostem dopravního napojení ploch výroby a vhodného členění funkcí v území umožňujícího odclonění rezidenčních zón od zón výrobních plochami s možnostmi umístění jiné než rezidenční zástavby např. plochy smíšené, veřejná prostranství, izolační zeleň nebo občanská vybavenost. Zároveň návrh ÚP stanovuje regulativy využití ploch průmyslové výroby a lehké výroby tak, aby tyto nepredisponovaly negativní vliv působící na vlastní vymezenou plochu. Umístované záměry je třeba prověřit jednotlivě v rámci navazujících fází projektové přípravy.

Pořizovatel doporučí řešit problematiku izolační zeleně na rozhraní případných možných konfliktních hranicích ploch v rámci jednotlivých karet rozvojových lokalit a zpracovat následující cílená opatření:

Při zastavování ploch výroby v návaznosti na volnou krajinu je třeba dbát na vhodné zapojení ploch do krajiny prostřednictvím pásů izolační zeleně na rozhraní zastavitelného území a volné krajiny.

- Modrozelená infrastruktura

Všechna vedení technické infrastruktury a prvků modrozelené infrastruktury jako součást veřejně prospěšné infrastruktury jsou z hlediska jejich prostorové koordinace rovnocenná. Tomuto požadavku tedy nelze vyhovět. V kapitole 4.2 Technická infrastruktura (závazné textové části) je uvedeno, že v zastavěném území města se síť technické infrastruktury zpravidla umísťují do společných tras nebo do souběhu se stávajícími trasami technické a dopravní infrastruktury. Ve veřejných prostranstvích je nutné koordinovat všechny prvky zde umísťované. Důležitým hlediskem při posuzování priorit jednotlivých součástí veřejných prostranství při jejich koordinaci je celkový pohled na provoz a fungování města. Při návrhu tras technické infrastruktury je důležité sdružování sítí do koridorů a jejich účelné prostorové uspořádání.

Pro všechny navržené trasy technické infrastruktury je závazné jejich směrové vedení. Upřesnění tras, polohy objektů a zařízení, určení místa napojení, způsobu technického provedení a vedení přípojných tras bude provedeno při zpracování podrobnější územně plánovací nebo projektové dokumentace, a to za podmínek obecně závazných právních předpisů.

Připomínka č.5

Vyhodnocení připomínky:

Řešení dopravy v klidu v návrhu územního plánu vychází z příslušných právních předpisů (viz kap. 5.8.1.1. textové části odůvodnění). Vyhláška č. 501/2006 Sb., provádějící stavební zákon stanoví, že pro každou stavbu je nutno vybudovat parkovací a odstavná stání v počtu dle ČSN 73 6110, kap. 14.1). která stanoví vzorec, do něž jako významný (ovšem nikoli jediný) parametr vstupuje součinitel vlivu stupně automobilizace, přičemž tento má být dle ČSN 73 6110 převzat z územně plánovací dokumentace. Tento územní plán tedy cílový koeficient vlivu stupně automobilizace stanoví, a to rozdílně podle části města, kdy nižší hodnota (tedy nižší požadovaný minimální počet parkovacích a odstavných stání) je stanovena pro lokality uvnitř Velkého městského okruhu s nežádoucím zavlékáním vyššího počtu automobilů. Tři pásma uvnitř VMO jsou zvolena z potřeby odlišit zvláštní charakter historického jádra města a zmenšit rozdíl koeficientu na administrativně určené hranici. Hranice pásem jsou určeny dle možností významnou ulicí, resp. komunikací, v případě její absence zelenými plochami oddělovacími částí města. Zásadně hranice nevede plochami pro výstavbu budov, a to pro zamezení sporů při přesahu stavebního záměru do více pásem. Stávající ČSN 73 6110 stanoví, že ve výpočtu se jako nejmenší hodnota součinitel vlivu stupně automobilizace použije 1,0 (400 aut na 1000 obyvatel) – toto spodní omezení nelze s ohledem na aktuální trendy v náhledu na parkování považovat za dlouhodobě udržitelné a lze předpokládat, že bude v blízké době výrazně sníženo.



mmb1es7738be50

Došlo: 28-05-2020

Č.j. MMB: 0234279

Příl.:

MAGISTRÁT MĚSTA BRNA
ODBOR ÚZEMNÍHO PLÁNOVÁNÍ
A ROZVOJE

PODÁNÍ K NÁVRHU

Návrh Územního plánu města Brna

Podatel	
Typ subjektu:	Fyzická osoba
Příjmení, jméno:	Datum narození:
Adresa / sídlo:	
Kontakt:	Email: Telefon:

1	1	<p>Přípomínka</p> <p>Dostupné malé obchody Návrh ÚPmB obsahuje začlenění maloobchodu do většiny stavebních ploch, zároveň maloobchod nedostatečně reguluje a v rozporu s deklarovanou koncepcí nepodporuje rozptýlenou síť dobře dostupných maloobchodů jako součást města krátkých vzdáleností. Navrhují proto, aby:</p> <ul style="list-style-type: none"> • využití pro maloobchod v plochách pro bydlení (B), smíšených obytných (C) a v plochách komerční vybavenosti (W) bylo omezeno prodejní plochou do 400 m² a počtem parkovacích stání do 10, • využití pro maloobchod v plochách smíšených obytných (C) a plochách komerční vybavenosti (W) bylo do 1.000 m² prodejní plochy a bylo podmíněno realizací v patrových objektech s polyfunkčním využitím a při současném integrování parkování o max. 30 parkovacích stáních, • využití pro maloobchod v plochách veřejné vybavenosti (V), plochách výroby a skladování (P) a plochách lehké výroby (E) bylo podmíněně přípustné do 200 m² prodejní plochy, pokud není realizován v samostatném objektu.
2	2	<p>Přípomínka</p> <p>Podpora pěší a cyklo dopravy ÚPmB nevyužívá dostatečně možnosti usnadnění výstavby cyklistické infrastruktury, a to mj. tím, že by požadoval napojení rozvojových lokalit na síť komunikací pro nemotorovou dopravu, klíčové cyklostezky vymezil jako veřejně prospěšné stavby či definoval místa a zařízení k bezpečnému parkování kol na klíčových přestupních uzlech. Navrhují proto, aby:</p> <ul style="list-style-type: none"> • hlavním využitím ploch dopravní infrastruktury (D) bylo i využití pro pěší a cyklistickou dopravu, • povinnou součástí navrhovaných pozemních komunikací definovaných jako sběrné byly stavebně oddělené koridory zvláště pro cyklistickou dopravu a pěší dopravu, • všechny lokality s počtem reálných nebo očekávaných uživatelů nad 1.500 osob obsahovaly v kartě lokality podmínku stanovující, že výstavbu v lokalitě je možné zahájit až po vybudování dopravního propojení lokality se všemi sousedícími městskými částmi samostatnými cyklostezkami a chodníky, a to stavebně oddělenými od motorové dopravy a vedenými ve směrově i výškově nejpřímější stopě, • grafická část ÚPmB 2.2 Souhrnný výkres dopravy obsahovala také síť páteřních cyklostezek (zejména těch sloužících k propojení jednotlivých městských částí s centrem města nebo jednotlivých městských částí mezi sebou), nikoliv pouze cyklotrasy, • páteřní cyklostezky tam, kde jejich realizaci brání chybějící veřejný pozemek, byly vymezeny jako veřejně prospěšné stavby, • u klíčových železničních stanic a konečných tramvaje (například žel. stanice a zastávky Brno hl.n., Slatina, Chrlice, Starý Lískovec, Řečkovice a Královo Pole, konečné tramvaje Obřany, Líšeň - Holzova, Kamechy, Bosonohy, Přízřenice) byla stanovena podmínka vybudování kapacitních míst a zařízení k bezpečnému odkládání jízdních kol (bike and ride) a tam, kde jejich realizaci brání chybějící veřejný pozemek, byly vymezeny jako veřejně prospěšné stavby.

5

Připomínka

Veřejný prostor

V zájmu zvýšení využitelnosti veřejných prostranství pro pěší, cyklisty i zeleň by měl ÚPmB u novostaveb stanovit povinnost umístění odstavných stání mimo veřejná prostranství (tj. stání pro odstavení vozidla v době, kdy se nepoužívá). V oblastech s dobrou dostupností veřejnou dopravou je pak potřeba přizpůsobit minimální počet odstavných a parkovacích stání.

Navrhuji proto, aby v kap. 4.1 Dopravní infrastruktura bylo stanoveno, že:

- odstavná stání se v zastavitelných plochách a v případě novostaveb ve stabilizovaných plochách zřizují mimo veřejná prostranství a s výjimkou rodinných domů v podzemních podlažích budov,
- v místech dobré dostupnosti kolejové dopravy pěší docházkou (ve vzdálenosti do 150 metrů) se součinitel vlivu stupně automobilizace redukuje na poloviční hodnotu součinitele příslušného pásma.

5

Ochrana zeleně

Návrh ÚPmB vágně a nedostatečně stanovuje zastoupení zeleně v různých funkčních typech ploch. Také oslabuje ochranu malých, ale významných ploch zeleně ve stabilizovaných plochách tím, že je absorbuje do jiných funkčních typů ploch. Návrh ÚPmB nezajišťuje dostatečnou ochranu přírodně cenných území, ani dostatečné vytváření prostoru pro zeleň v nové zástavbě, a to včetně ochrany nových ploch k bydlení před zátěží ze sousedních ploch výroby a skladování.

Navrhují proto, aby:

- územní plán definoval koeficient zeleně (KZ), a to následovně:

Koeficient zeleně (KZ) udává poměr nezpevněné plochy osázené vegetací a umožňující vsakování dešťové vody na terénu vůči ploše pozemku. KZ je závazný jak pro disponibilní pozemek pro stavební záměr, tak pro celou jednotlivou funkční plochu. Do koeficientu lze jako nezpevněnou plochu osázenou vegetací náhradním způsobem započítat:

- 1/3 plochy osazených a funkčních vegetačních střech o mocnosti souvrství do 0,3 m,
- 1/2 plochy osazených a funkčních vegetačních střech o mocnosti souvrství nad 0,3 m,
- 80 % plochy osazených a funkčních vegetačních střech o mocnosti souvrství nad 1 m,
- plochu povrchu umožňujícího plnohodnotné vsakování okolo vzrostlých stromů ve zpevněných plochách (mříž, půda, půda s mulčem; nikoli dlažba atp.),
- 5 m² za každý strom ve zpevněné ploše s malou korunou (druh/kultivar s celkovou výškou do 8 m v dospělosti) a dostatečným objemem prokořenitelného prostoru,
- 20 m² za každý strom ve zpevněné ploše se střední korunou (druh/kultivar s celkovou výškou do 15 m v dospělosti) a dostatečným objemem prokořenitelného prostoru,
- 40 m² za každý strom ve zpevněné ploše s velkou korunou (druh/kultivar s celkovou výškou nad 15 m v dospělosti) a dostatečným objemem prokořenitelného prostoru,
- 5 m² za každý běžný metr fasád upravených a využitých pro pnutí popínavých dřevin nebo treláží či pergol na ozeleněných střeších při zajištění dostatečného prokořenitelného prostoru pro dané dřeviny.

Náhradním způsobem je možné započtením nahradit pouze:

- 1/4 požadované plochy KZ v případě samostatně stojících rodinných domů,
- 1/2 požadované plochy KZ u ostatních staveb,
- celou požadovanou plochu pouze výjimečně ve stávající kompaktní blokové zástavbě ve stabilizovaných plochách tam, kde jiným způsobem prokazatelně není možné dosáhnout existujícího urbanistického charakteru (např. v zástavbě nároží bloků a v případě nerovnoměrné parcelace)

- koeficient zeleně byl pro jednotlivé struktury zástavby stanoven následovně:

- kompaktní: 0,3 pro stabilizované plochy a 0,5 pro zastavitelné plochy
- volná: 0,6
- rezidenční nízkopodlažní: 0,5
- areálová: 0,4
- omezená: 0,8
- plochy bez zástavby: 0,9

- plochy nad 2 000 m², které byly definovány územním plánem z r. 1994 jako plochy zeleně (ZP či ZO) a které jsou v Návrhu ÚPmB součástí jiných typů ploch, byly vymezeny jako samostatné plochy městské zeleně (Z); jedná se např. o plochy kolem Komenského nám.

(Červeného kostela), alej na tř. Kpt. Jaroše, vnitroblok u mateřské školy Chodská 15 a desítky dalších zelených plácků, parčíků či vnitrobloků,

- byly v hlavním výkresu vymezeny plochy přírodní se způsobem využití podle § 16 vyhlášky č. 501/2006 Sb., o obecných požadavcích na využívání území, zejména biocentra, zvláště chráněná území, evropsky významné lokality a registrované významné krajinné prvky, a tím byla zajištěna jejich ochrana,

- v kartách lokalit, kde sousedí plochy pro výrobu (E - plochy lehké výroby, P - plochy výroby a skladování) a plochy pro bydlení (B - plochy bydlení, C - plochy smíšené obytné), byla doplněna podmínka předchozí či souběžné realizace pásu izolační zeleně (vzrostlé zeleně o pásu šířky min. 10 m nebo rozloze min. 20 % rozlohy plochy výroby) podél sousedících hranic těchto ploch,

- v obecných zásadách technické infrastruktury bylo stanoveno, že při návrhu tras technické infrastruktury budou sítě sdružovány do koridorů pro dosažení účelného prostorového uspořádání a vytvoření prostoru pro realizaci modrozelené infrastruktury v uličním profilu; a dále, že v územích, která nejsou v současné době plynofikována, mají ostatní vedení a prvky modrozelené infrastruktury prioritu před budováním nového nízkotlakého rozvodu plynu.

3

Připomínka

Hospodaření s dešťovou vodou

Vsakováním dešťové vody všude tam, kde to je možné, můžeme docílit zdravějšího vodního režimu a zmenšení efektu tepelného ostrova.

Navrhuji proto, aby:

- do obecných zásad odkanalizování bylo doplněno, že veškeré zastavitelné plochy a plochy přestaveb budou odkanalizovány oddílným systémem kanalizace a bude na nich důsledně vyžadováno hospodaření se srážkovými vodami následovně: srážkové vody budou buď zadržovány s následným sekundárním využitím anebo vsakovány na vlastním pozemku stavby nebo v jejím okolí; pouze pokud to podloží prokazatelně neumožňuje, mohou být dešťové vody vypouštěny do vodoteče nebo dešťové kanalizace, přičemž v těchto případech budou před vypouštěním brzděny v retenčních nádržích. Srážkové vody z veškerých zpevněných ploch veřejných prostranství budou vsakovány, pouze pokud to podloží prokazatelně neumožňuje, mohou být vypouštěny do vodoteče nebo dešťové kanalizace, přičemž v těchto případech budou před vypouštěním brzděny v retenčních nádržích.

3

V dne

Podpis

Vyplněný formulář zašlete na níže uvedenou adresu:

Magistrát města Brna, Odbor územního plánování a rozvoje, Kounicova 67, 601 67 Brno

MMB/0234279/2020

Připomínka č.1

Vyhodnocení připomínky:

Podatel požaduje, aby v plochách bydlení, smíšených obytných a komerční vybavenosti byla omezena velikost prodejní plochy na 400 m² a počet parkovacích míst na 10 stání. Při realizaci integrovaného parkování do 30 stání pak v rámci patrových objektů v plochách komerční vybavenosti a v plochách smíšených obytných podmíněn připustit až 1 000 m² prodejní plochy. V plochách veřejné vybavenosti, výroby a skladování a lehké výroby podmíněně připustit 200 m² prodejní plochy, pokud není maloobchod realizován v samostatném objektu. Mezi docházkovou vzdáleností maloobchodu a maximální velikostí prodejní plochy maloobchodu nelze spatřovat příčinnou souvislost. Stanovení maximální velikosti prodejní plochy nepředurčuje vzdálenost mezi jednotlivými prodejny. Snížení maximální velikosti prodejní plochy nezaručuje zlepšení časové dostupnosti maloobchodu. Pro dostupnost maloobchodu je proto podstatnější adekvátní rozmístění ploch s rozdílným způsobem využití, které umístění maloobchodu umožňují. Stanovení dané maximální velikosti prodejních ploch (a případné stanovení podmínek pro jejich umístění) je věcí odborného posouzení zpracovatele návrhu územního plánu, které vychází z reálií a odborné úvahy (viz např. plochy C). Obecně lze konstatovat, že požadavek na vyloučení maloobchodu s prodejní plochou větších než 400 resp. 1000 m² plochy nepřiměřeně zhoršuje podmínky pro vyváženou a rozmanitou síť maloobchodu, a to zejména pro ty skupiny zákazníků s rozdílnými vzorci nákupního chování, které prodejny většího plošného formátu preferují, což je v konečném důsledku v rozporu s koncepcí krátkých vzdáleností, na kterou je poukazováno. Požadavek na přísné omezení prodejní plochy nepřiměřeně snižuje potenciál k tomu určených ploch, tj. zejména ploch obytně smíšených (C) a ploch komerční vybavenosti (W). V neposlední řadě je také nutné nastavením regulativů sledovat požadavek zadání územního plánu na vytvoření široké škály možností a forem komerce v rovnoměrném zastoupení na území města.

Při hodnocení přísnosti regulativu určujícího maximální velikost prodejních ploch je nutné mít na zřeteli také ustanovení návrhu územního plánu, které stanoví, že „prodejní plochou se rozumí hrubá podlažní plocha maloobchodního zařízení, kde při prodeji zboží dochází ke kontaktu se zákazníkem (nikoli tedy sklady, komunikace, související administrativní plochy ani nezbytná příslušenství). Maloobchodním zařízením se pak v tomto kontextu rozumí jedna prodejna nebo soubor všech prodejen v rámci jednoho záměru nebo v rámci jednoho funkčně propojeného celku, popř. jako součást též plocha vně prodejny, navazující na budovu a sloužící k výše popsanému způsobu využití.“ Z výše uvedeného plyne, že je-li v rámci jednoho objektu umístováno více prodejních jednotek, jejich prodejní plochy se počítají. Nastavení regulativu příliš přísně by proto mělo za následek nemožnost umístění více (i relativně malých prodejních jednotek) v rámci jednoho záměru.

K připomínce lze také uvést, že počty parkovacích míst a stání jsou dány příslušnými předpisy a normami. Územnímu plánu nepřísluší jejich rozsah stanovovat. Jedná se o podrobnost nad rámec územního plánu.

U jednotlivých ploch s rozdílným způsobem využití lze, kromě výše uvedeného, doplnit následující:

V plochách smíšených obytných (C) je stanovena maximální velikost prodejní plochy 1 500 m². Stanovení této hranice je řádně odůvodněno v Odůvodnění pro první veřejné projednání (str. 259), a to následovně: „Využití pro maloobchod v hlavním využití je omezeno prodejní plochou do 1500 m²; při projednání konceptu byla uvedena prodejní plocha do 1000 m². Při změně velikosti výměry vycházel zpracovatel z nedávno provedeného průzkumu maloobchodního prodeje a z vlastního šetření prodejních ploch největších maloobchodních řetězců (zejména supermarketů a diskontní prodejny), ze kterých je zřejmé, že průměrná

velikost standardních typických prodejen maloobchodu se sice v průměru pohybuje v rozmezí 800-1200 m², ovšem v hustě obydlených oblastech prodejny klasických maloobchodních řetězců dosahují prodejní plochy 1500 m². Údaj byl tedy změněn v souladu se zjištěními z reality. "Maloobchod nad 1500 m² (avšak do 5000 m²) prodejní plochy lze realizovat pouze v patrových objektech při současném integrování parkování v objektu a jiné využití, pokud je zachována polyfunkčnost v ploše a využití je slučitelné s využitím navazujícího území.

V návrhu ÚPmB také byla stanovena na základě průzkumu zpracovatele maximální přípustná prodejní plocha maloobchodu 1 500 m² v plochách bydlení (B). Při projednávání návrhu ÚPmB projevila veřejnost obavu z neúměrně rozsáhlých prodejen při nevhodné lokalizaci. Tvůrci územního plánu námitkám vyšli vstříc, s tím, že prodejní plocha bude snížena na 1 000 m² a pro větší prodejnu (do 1500 m²) je třeba doložit vhodnost situačního řešení podle okolností v území. Pro ověření stanoveného údaje lze použít řetězce Lidl, Albert, Billa a Penny typu supermarket, jejichž průměrná prodejní plocha je asi 900 m² (rozptyl velikosti jednotlivých prodejen je přitom ovšem značný, pohybuje se od 500 m² až po 2 000 m²). Prodejní plocha tvoří velkou většinu (odborným odhadem cca 80 %), celkové výměry objektu. Stanovená velikost 1 000 m² prodejní plochy tak odpovídá běžným supermarketům výše uvedených řetězců, neznemožňuje tedy realizaci běžného občanského vybavení v území; větší provozovny je pak třeba prověřit podle okolností v území. Připomínce je tedy v tomto bodě částečně vyhověno.

Pro plochy komerční (W) lze uvést, že pokud by byla snížena velikost prodejní plochy na velikost uvedenou v podání (tj. 400 resp. 1000 m²), nesplňovala by tyto podmínky řada z již existujících maloobchodních prodejen, které tvoří základ maloobchodní sítě, nacházejících se ve stabilizovaných plochách. Plochy komerční vybavenosti by při restriktivním stanovení maximální velikosti prodejní plochy nemohly plnit svoji předpokládanou funkci.

V podmínkách využití plochy veřejné vybavenosti (V) není maloobchod výslovně uveden. Lze jej však řadit mezi přípustné využití, které je definováno jako „využití související, podmiňující nebo využití sloužící záměrům hlavnímu využití“. Z tohoto lze vyvozovat, že případné maloobchodní využití, ačkoliv není jeho rozsah vyjádřen plošně, musí být pouze takového rozsahu, který odpovídá potřebám daného hlavního využití. Pro úplnost lze uvést, že v ploše veřejné vybavenosti (V) je taktéž možné, avšak až po naplnění hlavní funkce, umisťovat jiné funkční využití.

V plochách lehké výroby (E) odůvodnění výslovně stanovuje, že „regulativ směřuje k zachování smyslu uvedených ploch: plochy by měly mít charakter primárně produkční a skladovací a neměly by být vytěžovány pro čistě maloobchodní záměry. Ilustrativně popsáno, např. běžná provozovna typizovaného maloobchodu (Lidl, Billa, Albert apod.) by zde neměla být samostatně přípustná, zatímco např. sklad sanitárního zařízení a obkládacích materiálů ve spojení s prodejnou či předváděcími místnostmi pro zákazníky typově odpovídá záměrům plochy E.“ Jedná o specifický druh prodeje, u kterého se nepředpokládá, že bude vytvářet síť základní dostupnosti maloobchodu. Vzhledem k charakteru plochy, omezování velikosti prodejní plochy není vhodným nástrojem regulace.

Plochy výroby a skladování (P) nejsou určeny pro klasický maloobchodní prodej. Vzhledem k charakteru plochy, omezování velikosti prodejní plochy není vhodným nástrojem regulace.

Připomínka č.2

Vyhodnocení připomínky:

V rámci podání je uveden názor podatele, že návrh ÚPmB nevyužívá dostatečně možnosti usnadnění výstavby cyklistické infrastruktury, požaduje vymezení „klíčových cyklostezek“ jako veřejně prospěšné stavby a definoval místa pro bezpečné parkování kol na „klíčových přestupních uzlech“.

Úkolem územního plánu je vytvářet územní podmínky pro možnost umístění záměrů, nikoliv zajistit „bezproblémovou“ realizaci všech záměrů a znát podrobné technické provedení jednotlivých úseků. Obecně územní plán stanovuje základní koncepci rozvoje území obce, ochrany jeho hodnot, jeho plošného a prostorového uspořádání, uspořádání krajiny a koncepci veřejné infrastruktury a stanovuje podmínky pro využití území. Nový Územní plán města Brna (ÚPmB) pracuje s méně podrobným měřítkem hlavního výkresu 1:10 000, než tomu je u současného (1:5000).

K požadavku na zařazení cyklistické dopravy do hlavního využití ploch dopravní infrastruktury uvádíme:

Pro dokladování transparentnosti procesu vyhodnocení podání je uvedeno také mezitimní vyhodnocení připomínky z r. 2020:

Požadavku nebylo v roce 2020 vyhověno, protože: „V rámci stanovení podmínek využití ploch v kap. 6.2. a kap. 6.3.3.10 závazné textové části je umožněno umístění cyklistické infrastruktury ve všech plochách s rozdílným způsobem využití, přičemž v plochách dopravní infrastruktury D je jejich umístění přípustné.

Požadavek na zařazení pěší a cyklistické dopravy do hlavního využití ploch dopravní infrastruktury D, jehož součástí jsou především komunikace vyššího dopravního významu tvořící páteř základního komunikačního systému, neodpovídá charakteru a způsobu vymezení ploch s rozdílným způsobem využití. Toto je primárně umožněno v plochách veřejných prostranství, které slouží obsluze ploch dopravní a technickou infrastrukturou za současného umožnění průchodu a pohybu obyvatel, tedy v rámci této plochy s rozdílným způsobem využití je cyklistická infrastruktura součástí hlavního využití.

Jelikož však v rámci stanoviska dotčeného orgánu byla uplatněna podmínka k vedení cyklistické dopravy v souběhu s komunikacemi, bude v této souvislosti zpřesněna a doplněna výroková část i odůvodnění návrhu řešení. V této souvislosti je možné prověřit případnou úpravu znění podmínek využití ploch s rozdílným způsobem využití.“

Konečné vyhodnocení připomínky se vztahuje k výslednému řešení Návrhu nového ÚPmB: V rámci zpřesnění kap. 4.1 Dopravní infrastruktura a stanovení podmínek využití ploch v kap. 6.2. a kap. 6.3.3.10 závazné textové části je umožněno umístění pěší a cyklistické infrastruktury ve všech plochách s rozdílným způsobem využití, přičemž v plochách dopravní infrastruktury D je jejich umístění přípustné i jako hlavní využití.

Tímto je požadavek zohledněn.

Další jednotlivě uvedené požadavky jsou nad rámec podrobnosti zpracování územního plánu a níže uvádíme:

Ke stanovení podmínky povinné segregace pěší a cyklistické dopravy podél sběrných komunikací a zahájení výstavby až po dobudování propojení lokality se všemi sousedními městskými částmi samostatnými stezkami a chodníky uvádíme, že je tímto již předjímano konkrétní technické řešení vlastní realizace, aniž by byla ve všech skutečnostech známa reálná možnost v území, a ne vždy je možné z hlediska různých omezení a limitů tyto podmínky naplnit. Současně jakýkoliv záměr musí splňovat platné právní předpisy a normy.

V rámci územního plánu jsou vytvářeny územní podmínky pro možnost vedení v rámci ploch nebo koridorů. To, jakým způsobem bude možné uliční prostor uspořádat, případně propojení trasovat je předmětem dalších podrobnějších stupňů projektové dokumentace a podmínek vlastníka komunikace. Podrobnost měřítka zpracování výkresu 2.2 Souhrnný výkres dopravy neumožňuje grafické zobrazení požadavku zobrazení oddělených koridorů cyklistických a pěších tras.

Z tohoto důvodu nelze této podmínce z hlediska podrobnosti zpracování územně plánovací dokumentace vyhovět.

Z hlediska požadavku na zakreslení dalších cyklotras uvádíme, že v rámci cyklistické dopravy byl zvolen obecnější přístup.

Ve výkresu 2.2. Souhrnný výkres dopravy jsou vyznačeny „vybrané samostatné cyklotrasy“, kterými jsou zpřesněny záměry ze Zásad územního rozvoje Jihomoravského kraje. Ve výkresu odůvodnění O.6 Cyklistická doprava – schéma jsou k výše uvedenému jevu navíc vyznačeny

„vybrané pouliční cyklotrasy“, které naznačují možná vybraná propojení území města, která však již nejsou závazná a je možné je operativně upravovat nebo dále doplňovat.

Grafické předurčení cyklotras by se v rámci přípravy záměrů mohlo ukázat jako omezující v případě potřeby úpravy vedení trasy; odlišné řešení by mohlo vést ke změně územního plánu a tím neúměrnému prodloužení přípravy záměrů.

Z dlouhodobých zkušeností se toto ukázalo jako nevhodné a z tohoto důvodu bylo přistoupeno k vymezení koridorů zajišťujících návaznost na koridory dle textové části nadřazené územně plánovací dokumentace (Zásad územního rozvoje Jihomoravského kraje), které jsou územním plánem zpřesněny. Všem ostatním trasám je obecně umožněno jejich umístění ve všech plochách s rozdílným způsobem využití v rámci obecných podmínek využití území. Z tohoto důvodu nelze požadavku vyhovět.

Z hlediska požadavku vymezení „páteřních“ cyklistických stezek jako veřejně prospěšné stavby je nutno uvést, že nám v současné době není znám komplexní průběh všech cyklotras a cyklostezek na správním území města a z tohoto důvodu není možné vymezit přesný průběh všech záměrů. Současně byl z hlediska přípravy zvolen obecnější přístup, aby jakýkoliv nový záměr nevyžadoval změnu územního plánu. Z tohoto důvodu nelze požadavku vyhovět.

Pokud se jedná o požadavek na vybudování kapacitních míst a zařízení k bezpečnému odkládání kol u „klíčových železničních stanic a konečných tramvají“ či parkoviště pro kola, jedná se o záměry nad podrobnost územního plánu, jejich umístění je obecně přípustné v rámci doplňujícího nebo souvisejícího využití ve všech plochách s rozdílným způsobem využití a není nutné pro ně předjímat umístění a vymezení, potažmo vymezovat plochu jako veřejně prospěšnou stavbu. Pokud není znám konkrétní projekt, nelze s přesností stanovit dotčené pozemky, a tedy i vymezit jako veřejně prospěšné stavby. Z tohoto důvodu nelze požadavku vyhovět.

Připomínka č.3

Vyhodnocení připomínky:

V závazné části ÚPmB je uvedeno, že veškeré zastavitelné plochy a plochy přestaveb budou odkanalizovány oddílným systémem kanalizace a bude na nich důsledně vyžadováno hospodaření se srážkovými vodami. Tento požadavek již ukládá v současné době platná legislativa - zákon o vodách (254/2001 Sb.) a vyhl. 501/2006 Sb. (§ 20, odst. 5c). Dále je kladen důraz na tzv. modrozelenou infrastrukturu, která má zlepšit i mikroklimatické podmínky ve městě.

Připomínka č.4

Vyhodnocení připomínky:

- Zastoupení zeleně v různých typech ploch

Zastoupení zeleně v plochách s rozdílným způsobem využití je v návrhu nového ÚPmB řešeno stanovením povinného minimálního plošného zastoupení zeleně na rostlém terénu v plochách bydlení, v plochách smíšených obytných, v plochách rekreace, a v plochách zahrádek pro disponibilní pozemky stavebního záměru a pro plochu současně (od podmínky splnit zastoupení současně i pro funkční plochu bude upuštěno).

Pořizovatel bude také požadovat stanovit toto zastoupení v podmínkách využití území i pro plochu komerční vybavenosti - W. V případě ploch výroby a skladování (P) a lehké výroby (E) bude požadavek na minimální zastoupení zeleně doplněn do karet rozvojových lokalit těchto ploch.

Vámi navrhované řešení koeficientů zeleně se nejeví účelné z následujících důvodů:

Územní plán má stanovit základní koncepci rozvoje území obce, ochranu jeho hodnot, jeho plošného a prostorového uspořádání (tj. urbanistickou koncepci), uspořádání krajiny a koncepci veřejné infrastruktury, vymezit zastavěné území, plochy a koridory, zejména zastavitelné plochy a plochy přestavby, veřejně prospěšné stavby a veřejně prospěšná opatření a územní rezervy. A stanovit podmínky pro využívání těchto ploch a koridorů. Posláním územních plánů je stanovit pravidla udržitelného rozvoje a využívání území, nikoliv regulace jednotlivých pozemků. Územní plán nesmí obsahovat podrobnosti náležejícím svým

obsahem regulačního plánu nebo územním rozhodnutím. Lze pořídit územní plán s těmito regulačními prvky, ale tato skutečnost musí být v rozhodnutí zastupitelstva o pořízení nebo zadání územního plánu výslovně uvedena.

Regulace v podrobnosti na jednotlivé druhy vegetačních prvků, kultivar, či materiálové provedení povrchů jednotlivých vegetačních prvků není v podrobnosti, která náleží územnímu plánu. Problematické se jeví aplikování tohoto principu v praxi, při posuzování záměru při vydání závazného stanoviska orgánu územního plánování a také následný monitoring těchto podmínek.

Návrh nového územního plánu navrhuje odlišnou koncepci, která však také stanovuje podíl nezastavěné plochy ve vztahu k celkové ploše pozemku, rostlého terénu umožňující vsak dešťové vody. Minimální plošné zastoupení zeleně na terénu není nutné dodržet pouze v odůvodněných případech.

Pořizovatel však udělí pokyn problematiku stanovení minimálního plošného zastoupení zeleně prověřit a upravit.

- Ochrana zeleně v jiných plochách s RZV

Z důvodů zvoleného měřítka výkresů a podrobnosti Územního plánu byla stanovena minimální velikost plochy RZV na 0,5 ha (5 000 m²) a v níže definovaných případech na 0,2 ha (2 000 m²) v souladu s ustanovením § 3 odst. 1 vyhlášky č. 501/2006 Sb. Ve výjimečných případech, pokud si to vymezení a koncepce Územního plánu vyžaduje, jsou zobrazované plochy RZV menší. Takto zvolená velikost ploch RZV vychází z principu koncepce a měřítka výkresů, kde kresba nemůže zachycovat nepřiměřený detail. Pokud existují pozemky stejného účelu využití, ale tvoří plochu podměrečnou, tj. menší než 0,5 ha, jsou zpravidla agregovány do jiných ploch RZV s jiným využitím. Tato skutečnost vychází také z projednaného konceptu územního plánu. V textové části odůvodnění je uvedeno, že plochami, které jsou vymezené ve velikosti 0,2-0,5 ha jsou plochy městské a krajinné zeleně, zvláště pak pro plochy městské zeleně uvedené ve Vyhlášce o zeleni města Brna (Nejvýznamnější plochy městské zeleně).

Pořizovatel je názoru, že vzhledem k výše uvedenému je agregovaná zeleň v rámci jiných ploch nedostatečně chráněna ve vztahu k umístování záměrů, udělí tedy pokyn doplnit obecný regulativ, který tuto skutečnost ošetří. Dále jsou uděleny pokyny na základě připomínek a námitek k návrhu ÚPmB konkrétní plochy zeleně z aktuálně platného ÚPmB vymežit, pokud budou graficky čitelné v měřítku hlavního výkresu.

- Vymezení ploch přírodních

Hlavní výkres návrhu nového územního plánu obsahuje grafické vyznačení prvků systému ÚSES (biokoridory a biocentra) a současně také vymezené plochy přírodní (plochy lesní a plochy krajinné zeleně).

Zvláště chráněná území, Evropsky významné lokality a registrované významné krajinné prvky jsou pro potřeby územního plánování obsaženy jako limit využití území (od poskytovatelů údajů) v územně analytických podkladech. Jejich přímá ochrana vyplývá z jiné legislativy, především zákona č. 114/1992 Sb. o ochraně přírody a krajiny. Nebudou tedy závazně vymezeny v hlavním výkrese, ale obsaženy jsou ve výkrese koordinačním (M1:10 000, grafická část odůvodnění).

- Předepsání izolační zeleně

V dokumentu Vyhodnocení vlivu na udržitelný rozvoj území je v kapitole A.VII.12 Kumulativní a synergické vlivy uvedeno:

V této souvislosti nebylo identifikováno synergické resp. kumulativní spolupůsobení vymezených rozvojových zón s územním soustředěním ploch výroby vůči plochám bydlení v souvisejícím území z důvodů vhodného zasazení ploch průmyslu v jednotlivých případech z hlediska vzdáleností k chráněným objektům, možnostem dopravního napojení ploch výroby a vhodného členění funkcí v území umožňujícího odclonění rezidenčních zón od zón výrobních plochami s možnostmi umístění jiné než rezidenční zástavby např. plochy smíšené, veřejná prostranství, izolační zeleň nebo občanská vybavenost. Zároveň návrh ÚP stanovuje regulativy využití ploch průmyslové výroby a lehké výroby tak, aby tyto nepredisponovaly negativní vliv působící na vlastní vymezenou plochu. Umístované záměry je třeba prověřit jednotlivě v rámci navazujících fází projektové přípravy.

Pořizovatel doporučí řešit problematiku izolační zeleně na rozhraní případných možných konfliktních hranicích ploch v rámci jednotlivých karet rozvojových lokalit a zpracovat následující cílená opatření:

Při zastavování ploch výroby v návaznosti na volnou krajinu je třeba dbát na vhodné zapojení ploch do krajiny prostřednictvím pásů izolační zeleně na rozhraní zastavitelného území a volné krajiny.

- Modrozelená infrastruktura

Všechna vedení technické infrastruktury a prvků modrozelené infrastruktury jako součást veřejně prospěšné infrastruktury jsou z hlediska jejich prostorové koordinace rovnocenná. Tomuto požadavku tedy nelze vyhovět. V kapitole 4.2 Technická infrastruktura (závazné textové části) je uvedeno, že v zastavěném území města se síť technické infrastruktury zpravidla umísťují do společných tras nebo do souběhu se stávajícími trasami technické a dopravní infrastruktury. Ve veřejných prostranstvích je nutné koordinovat všechny prvky zde umísťované. Důležitým hlediskem při posuzování priorit jednotlivých součástí veřejných prostranství při jejich koordinaci je celkový pohled na provoz a fungování města. Při návrhu tras technické infrastruktury je důležité sdružování sítí do koridorů a jejich účelné prostorové uspořádání.

Pro všechny navržené trasy technické infrastruktury je závazné jejich směrové vedení. Upřesnění tras, polohy objektů a zařízení, určení místa napojení, způsobu technického provedení a vedení přípojných tras bude provedeno při zpracování podrobnější územně plánovací nebo projektové dokumentace, a to za podmínek obecně závazných právních předpisů.

Připomínka č.5

Vyhodnocení připomínky:

Řešení dopravy v klidu v návrhu územního plánu vychází z příslušných právních předpisů (viz kap. 5.8.1.1. textové části odůvodnění). Vyhláška č. 501/2006 Sb., provádějící stavební zákon stanoví, že pro každou stavbu je nutno vybudovat parkovací a odstavná stání v počtu dle ČSN 73 6110, kap. 14.1). která stanoví vzorec, do něž jako významný (ovšem nikoli jediný) parametr vstupuje součinitel vlivu stupně automobilizace, přičemž tento má být dle ČSN 73 6110 převzat z územně plánovací dokumentace. Tento územní plán tedy cílový koeficient vlivu stupně automobilizace stanoví, a to rozdílně podle části města, kdy nižší hodnota (tedy nižší požadovaný minimální počet parkovacích a odstavných stání) je stanovena pro lokality uvnitř Velkého městského okruhu s nežádoucím zavlékáním vyššího počtu automobilů. Tři pásma uvnitř VMO jsou zvolena z potřeby odlišit zvláštní charakter historického jádra města a zmenšit rozdíl koeficientu na administrativně určené hranici. Hranice pásem jsou určeny dle možností významnou ulicí, resp. komunikací, v případě její absence zelenými plochami oddělovacími částí města. Zásadně hranice nevede plochami pro výstavbu budov, a to pro zamezení sporů při přesahu stavebního záměru do více pásem. Stávající ČSN 73 6110 stanoví, že ve výpočtu se jako nejmenší hodnota součinitel vlivu stupně automobilizace použije 1,0 (400 aut na 1000 obyvatel) – toto spodní omezení nelze s ohledem na aktuální trendy v náhledu na parkování považovat za dlouhodobě udržitelné a lze předpokládat, že bude v blízké době výrazně sníženo.



mmb1es7738be54



997

PODÁNÍ K NÁVRHU

Návrh Územního plánu města Brna

Podatel				
Typ subjektu:	Fyzická osoba			
Příjmení, jméno:		Datum narození:		
Adresa / sídlo:				
Kontakt:	Email:		Telefon:	

Připomínka	Dostupné malé obchody Návrh ÚPmB obsahuje začlenění maloobchodu do většiny stavebních ploch, zároveň maloobchod nedostatečně reguluje a v rozporu s deklarovanou koncepcí nepodporuje rozptýlenou síť dobře dostupných maloobchodů jako součást města krátkých vzdáleností. Navrhují proto, aby: <ul style="list-style-type: none">• využití pro maloobchod v plochách pro bydlení (B), smíšených obytných (C) a v plochách komerční vybavenosti (W) bylo omezeno prodejní plochou do 400 m² a počtem parkovacích stání do 10,• využití pro maloobchod v plochách smíšených obytných (C) a plochách komerční vybavenosti (W) bylo do 1.000 m² prodejní plochy a bylo podmíněno realizací v patrových objektech s polyfunkčním využitím a při současném integrování parkování o max. 30 parkovacích stáních,• využití pro maloobchod v plochách veřejné vybavenosti (V), plochách výroby a skladování (P) a plochách lehké výroby (E) bylo podmíněně přípustné do 200 m² prodejní plochy, pokud není realizován v samostatném objektu.
-------------------	--

1

1

Připomínka	Podpora pěší a cyklo dopravy ÚPmB nevyužívá dostatečně možnosti usnadnění výstavby cyklistické infrastruktury, a to mj. tím, že by požadoval napojení rozvojových lokalit na síť komunikací pro nemotorovou dopravu, klíčové cyklostezky vymezil jako veřejně prospěšné stavby či definoval místa a zařízení k bezpečnému parkování kol na klíčových přestupních uzlech. Navrhují proto, aby: <ul style="list-style-type: none">• hlavním využitím ploch dopravní infrastruktury (D) bylo i využití pro pěší a cyklistickou dopravu,• povinnou součástí navrhovaných pozemních komunikací definovaných jako sběrné byly stavebně oddělené koridory zvláště pro cyklistickou dopravu a pěší dopravu,• všechny lokality s počtem reálných nebo očekávaných uživatelů nad 1.500 osob obsahovaly v kartě lokality podmínku stanovující, že výstavbu v lokalitě je možné zahájit až po vybudování dopravního propojení lokality se všemi sousedícími městskými částmi samostatnými cyklostezkami a chodníky, a to stavebně oddělenými od motorové dopravy a vedenými ve směrově i výškově nejpřímější stopě,• grafická část ÚPmB 2.2 Souhrnný výkres dopravy obsahovala také síť páteřních cyklostezek (zejména těch sloužících k propojení jednotlivých městských částí s centrem města nebo jednotlivých městských částí mezi sebou), nikoliv pouze cyklotrasy,• páteřní cyklostezky tam, kde jejich realizaci brání chybějící veřejný pozemek, byly vymezeny jako veřejně prospěšné stavby,• u klíčových železničních stanic a konečných tramvaje (například žel. stanice a zastávky Brno hl.n., Slatina, Chrlice, Starý Lískovec, Řečkovice a Královo Pole, konečné tramvaje Obřany, Líšeň – Holzova, Kamechy, Bosonohy, Přízřenice) byla stanovena podmínka vybudování kapacitních míst a zařízení k bezpečnému odkládání jízdních kol (bike and ride) a tam, kde jejich realizaci brání chybějící veřejný pozemek, byly vymezeny jako veřejně prospěšné stavby.
-------------------	---

2

2

5

Připomínka

Veřejný prostor

V zájmu zvýšení využitelnosti veřejných prostranství pro pěší, cyklisty i zeleň by měl ÚPmB u novostaveb stanovit povinnost umístění odstavných stání mimo veřejná prostranství (tj. stání pro odstavení vozidla v době, kdy se nepoužívá). V oblastech s dobrou dostupností veřejnou dopravou je pak potřeba přizpůsobit minimální počet odstavných a parkovacích stání.

Navrhují proto, aby v kap. 4.1 Dopravní infrastruktura bylo stanoveno, že:

- odstavná stání se v zastavitelných plochách a v případě novostaveb ve stabilizovaných plochách zřizují mimo veřejná prostranství a s výjimkou rodinných domů v podzemních podlažích budov,
- v místech dobré dostupnosti kolejové dopravy pěší docházkou (ve vzdálenosti do 150 metrů) se součinitel vlivu stupně automobilizace redukuje na poloviční hodnotu součinitele příslušného pásma.

5

Připomínka

Ochrana zeleně

Návrh ÚPmB vágně a nedostatečně stanovuje zastoupení zeleně v různých funkčních typech ploch. Také oslabuje ochranu malých, ale významných ploch zeleně ve stabilizovaných plochách tím, že je absorbuje do jiných funkčních typů ploch. Návrh ÚPmB nezajišťuje dostatečnou ochranu přírodně cenných území, ani dostatečné vytváření prostoru pro zeleň v nové zástavbě, a to včetně ochrany nových ploch k bydlení před zátěží ze sousedních ploch výroby a skladování.

Navrhují proto, aby:

- územní plán definoval koeficient zeleně (KZ), a to následovně:

Koeficient zeleně (KZ) udává poměr nezpevněné plochy osázené vegetací a umožňující vsakování dešťové vody na terénu vůči ploše pozemku. KZ je závazný jak pro disponibilní pozemek pro stavební záměr, tak pro celou jednotlivou funkční plochu. Do koeficientu lze jako nezpevněnou plochu osázenou vegetací náhradním způsobem započítat:

- $\frac{1}{3}$ plochy osazených a funkčních vegetačních střeš o mocnosti souvrství do 0,3 m,
- $\frac{1}{2}$ plochy osazených a funkčních vegetačních střeš o mocnosti souvrství nad 0,3 m,
- 80 % plochy osazených a funkčních vegetačních střeš o mocnosti souvrství nad 1 m,
- plochu povrchu umožňujícího plnohodnotné vsakování okolo vzrostlých stromů ve zpevněných plochách (mříž, půda, půda s mulčem; nikoli dlažba atp.),
- 5 m² za každý strom ve zpevněné ploše s malou korunou (druh/kultivar s celkovou výškou do 8 m v dospělosti) a dostatečným objemem prokořenitelného prostoru,
- 20 m² za každý strom ve zpevněné ploše se střední korunou (druh/kultivar s celkovou výškou do 15 m v dospělosti) a dostatečným objemem prokořenitelného prostoru,
- 40 m² za každý strom ve zpevněné ploše s velkou korunou (druh/kultivar s celkovou výškou nad 15 m v dospělosti) a dostatečným objemem prokořenitelného prostoru,
- 5 m² za každý běžný metr fasád upravených a využitých pro pnutí popínavých dřevin nebo treláží či pergol na ozeleněných střeších při zajištění dostatečného prokořenitelného prostoru pro dané dřeviny.

Náhradním způsobem je možné započtením nahradit pouze:

- $\frac{1}{4}$ požadované plochy KZ v případě samostatně stojících rodinných domů,
- $\frac{1}{2}$ požadované plochy KZ u ostatních staveb,
- celou požadovanou plochu pouze výjimečně ve stávající kompaktní blokové zástavbě ve stabilizovaných plochách tam, kde jiným způsobem prokazatelně není možné dosáhnout existujícího urbanistického charakteru (např. v zástavbě nároží bloků a v případě nerovnoměrné parcelace)

- koeficient zeleně byl pro jednotlivé struktury zástavby stanoven následovně:

- kompaktní: 0,3 pro stabilizované plochy a 0,5 pro zastavitelné plochy
- volná: 0,6
- rezidenční nízkopodlažní: 0,5
- areálová: 0,4
- omezená: 0,8
- plochy bez zástavby: 0,9

- plochy nad 2 000 m², které byly definovány územním plánem z r. 1994 jako plochy zeleně (ZP či ZO) a které jsou v Návrhu ÚPmB součástí jiných typů ploch, byly vymezeny jako samostatné plochy městské zeleně (Z); jedná se např. o plochy kolem Komenského nám. (Červeného kostela), alej na tř. Jaroše, vnitroblok u mateřské školy Chodská 15 a desítky dalších zelených pláček, parčíků či vnitrobloků,

- byly v hlavním výkresu vymezeny plochy přírodní se způsobem využití podle § 16 vyhlášky č. 501/2006 Sb., o obecných požadavcích na využívání území, zejména biocentra, zvláště chráněná území, evropsky významné lokality a registrované významné krajinné prvky, a tím byla zajištěna jejich ochrana,

- v kartách lokalit, kde sousedí plochy pro výrobu (E - plochy lehké výroby, P - plochy výroby a skladování) a plochy pro bydlení (B - plochy bydlení, C - plochy smíšené obytné), byla doplněna podmínka předchozí či souběžné realizace pásu izolační zeleně (vzrostlé zeleně o pásu šířky min. 10 m nebo rozloze min. 20 % rozlohy plochy výroby) podél sousedících hranic těchto ploch,

- v obecných zásadách technické infrastruktury bylo stanoveno, že při návrhu tras technické infrastruktury budou sítě sdružovány do koridorů pro dosažení účelného prostorového uspořádání a vytvoření prostoru pro realizaci modrozelené infrastruktury v uličním profilu; a dále, že v územích, která nejsou v současné době plynofikována, mají ostatní vedení a prvky modrozelené infrastruktury prioritu před budováním nového nízkotlakého rozvodu plynu.

4

4

3

Připomínka	Hospodaření s dešťovou vodou Vsakováním dešťové vody všude tam, kde to je možné, můžeme docílit zdravějšího vodního režimu a zmenšení efektu tepelného ostrova. Navrhují proto, aby: <ul style="list-style-type: none">• do obecných zásad odkanalizování bylo doplněno, že veškeré zastavitelné plochy a plochy přestaveb budou odkanalizovány oddílným systémem kanalizace a bude na nich důsledně vyžadováno hospodaření se srážkovými vodami následovně: srážkové vody budou buď zadržovány s následným sekundárním využitím anebo vsakovány na vlastním pozemku stavby nebo v jejím okolí; pouze pokud to podloží prokazatelně neumožňuje, mohou být dešťové vody vypouštěny do vodoteče nebo dešťové kanalizace, přičemž v těchto případech budou před vypouštěním brzděny v retenčních nádržích. Srážkové vody z veškerých zpevněných ploch veřejných prostranství budou vsakovány, pouze pokud to podloží prokazatelně neumožňuje, mohou být vypouštěny do vodoteče nebo dešťové kanalizace, přičemž v těchto případech budou před vypouštěním brzděny v retenčních nádržích.
-------------------	--

3

V dne	Podpis
Vyplněný formulář zašlete na níže uvedenou adresu: Magistrát města Brna, Odbor územního plánování a rozvoje, Kounicova 67, 601 67 Brno	

MMB/0234284/2020

Připomínka č.1

Vyhodnocení připomínky:

Podatel požaduje, aby v plochách bydlení, smíšených obytných a komerční vybavenosti byla omezena velikost prodejní plochy na 400 m² a počet parkovacích míst na 10 stání. Při realizaci integrovaného parkování do 30 stání pak v rámci patrových objektů v plochách komerční vybavenosti a v plochách smíšených obytných podmíněn připustit až 1 000 m² prodejní plochy. V plochách veřejné vybavenosti, výroby a skladování a lehké výroby podmíněně připustit 200 m² prodejní plochy, pokud není maloobchod realizován v samostatném objektu. Mezi docházkovou vzdáleností maloobchodu a maximální velikostí prodejní plochy maloobchodu nelze spatřovat příčinnou souvislost. Stanovení maximální velikosti prodejní plochy nepředurčuje vzdálenost mezi jednotlivými prodejny. Snížení maximální velikosti prodejní plochy nezaručuje zlepšení časové dostupnosti maloobchodu. Pro dostupnost maloobchodu je proto podstatnější adekvátní rozmístění ploch s rozdílným způsobem využití, které umístění maloobchodu umožňují. Stanovení dané maximální velikosti prodejních ploch (a případné stanovení podmínek pro jejich umístění) je věcí odborného posouzení zpracovatele návrhu územního plánu, které vychází z reálií a odborné úvahy (viz např. plochy C). Obecně lze konstatovat, že požadavek na vyloučení maloobchodu s prodejní plochou větších než 400 resp. 1000 m² plochy nepřiměřeně zhoršuje podmínky pro vyváženou a rozmanitou síť maloobchodu, a to zejména pro ty skupiny zákazníků s rozdílnými vzorci nákupního chování, které prodejny většího plošného formátu preferují, což je v konečném důsledku v rozporu s koncepcí krátkých vzdáleností, na kterou je poukazováno. Požadavek na přísné omezení prodejní plochy nepřiměřeně snižuje potenciál k tomu určených ploch, tj. zejména ploch obytně smíšených (C) a ploch komerční vybavenosti (W). V neposlední řadě je také nutné nastavením regulativů sledovat požadavek zadání územního plánu na vytvoření široké škály možností a forem komerce v rovnoměrném zastoupení na území města.

Při hodnocení přísnosti regulativu určujícího maximální velikost prodejních ploch je nutné mít na zřeteli také ustanovení návrhu územního plánu, které stanoví, že „prodejní plochou se rozumí hrubá podlažní plocha maloobchodního zařízení, kde při prodeji zboží dochází ke kontaktu se zákazníkem (nikoli tedy sklady, komunikace, související administrativní plochy ani nezbytná příslušenství). Maloobchodním zařízením se pak v tomto kontextu rozumí jedna prodejna nebo soubor všech prodejen v rámci jednoho záměru nebo v rámci jednoho funkčně propojeného celku, popř. jako součást též plocha vně prodejny, navazující na budovu a sloužící k výše popsanému způsobu využití.“ Z výše uvedeného plyne, že je-li v rámci jednoho objektu umístováno více prodejních jednotek, jejich prodejní plochy se počítají. Nastavení regulativu příliš přísně by proto mělo za následek nemožnost umístění více (i relativně malých prodejních jednotek) v rámci jednoho záměru.

K připomínce lze také uvést, že počty parkovacích míst a stání jsou dány příslušnými předpisy a normami. Územnímu plánu nepřísluší jejich rozsah stanovovat. Jedná se o podrobnost nad rámec územního plánu.

U jednotlivých ploch s rozdílným způsobem využití lze, kromě výše uvedeného, doplnit následující:

V plochách smíšených obytných (C) je stanovena maximální velikost prodejní plochy 1 500 m². Stanovení této hranice je řádně odůvodněno v Odůvodnění pro první veřejné projednání (str. 259), a to následovně: „Využití pro maloobchod v hlavním využití je omezeno prodejní plochou do 1500 m²; při projednání konceptu byla uvedena prodejní plocha do 1000 m². Při změně velikosti výměry vycházel zpracovatel z nedávno provedeného průzkumu maloobchodního prodeje a z vlastního šetření prodejních ploch největších maloobchodních řetězců (zejména supermarketů a diskontní prodejny), ze kterých je zřejmé, že průměrná

velikost standardních typických prodejen maloobchodu se sice v průměru pohybuje v rozmezí 800-1200 m², ovšem v hustě obydlených oblastech prodejny klasických maloobchodních řetězců dosahují prodejní plochy 1500 m². Údaj byl tedy změněn v souladu se zjištěními z reality. "Maloobchod nad 1500 m² (avšak do 5000 m²) prodejní plochy lze realizovat pouze v patrových objektech při současném integrování parkování v objektu a jiné využití, pokud je zachována polyfunkčnost v ploše a využití je slučitelné s využitím navazujícího území.

V návrhu ÚPmB také byla stanovena na základě průzkumu zpracovatele maximální přípustná prodejní plocha maloobchodu 1 500 m² v plochách bydlení (B). Při projednávání návrhu ÚPmB projevila veřejnost obavu z neúměrně rozsáhlých prodejen při nevhodné lokalizaci. Tvůrci územního plánu námitkám vyšli vstříc, s tím, že prodejní plocha bude snížena na 1 000 m² a pro větší prodejnu (do 1500 m²) je třeba doložit vhodnost situačního řešení podle okolností v území. Pro ověření stanoveného údaje lze použít řetězce Lidl, Albert, Billa a Penny typu supermarket, jejichž průměrná prodejní plocha je asi 900 m² (rozptyl velikosti jednotlivých prodejen je přitom ovšem značný, pohybuje se od 500 m² až po 2 000 m²). Prodejní plocha tvoří velkou většinu (odborným odhadem cca 80 %), celkové výměry objektu. Stanovená velikost 1 000 m² prodejní plochy tak odpovídá běžným supermarketům výše uvedených řetězců, neznemožňuje tedy realizaci běžného občanského vybavení v území; větší provozovny je pak třeba prověřit podle okolností v území. Připomínce je tedy v tomto bodě částečně vyhověno.

Pro plochy komerční (W) lze uvést, že pokud by byla snížena velikost prodejní plochy na velikost uvedenou v podání (tj. 400 resp. 1000 m²), nesplňovala by tyto podmínky řada z již existujících maloobchodních prodejen, které tvoří základ maloobchodní sítě, nacházejících se ve stabilizovaných plochách. Plochy komerční vybavenosti by při restriktivním stanovení maximální velikosti prodejní plochy nemohly plnit svoji předpokládanou funkci.

V podmínkách využití plochy veřejné vybavenosti (V) není maloobchod výslovně uveden. Lze jej však řadit mezi přípustné využití, které je definováno jako „využití související, podmiňující nebo využití sloužící záměrům hlavnímu využití“. Z tohoto lze vyvozovat, že případné maloobchodní využití, ačkoliv není jeho rozsah vyjádřen plošně, musí být pouze takového rozsahu, který odpovídá potřebám daného hlavního využití. Pro úplnost lze uvést, že v ploše veřejné vybavenosti (V) je taktéž možné, avšak až po naplnění hlavní funkce, umístit jiné funkční využití.

V plochách lehké výroby (E) odůvodnění výslovně stanovuje, že „regulativ směřuje k zachování smyslu uvedených ploch: plochy by měly mít charakter primárně produkční a skladovací a neměly by být vytěžovány pro čistě maloobchodní záměry. Ilustrativně popsáno, např. běžná provozovna typizovaného maloobchodu (Lidl, Billa, Albert apod.) by zde neměla být samostatně přípustná, zatímco např. sklad sanitárního zařízení a obkládacích materiálů ve spojení s prodejnou či předváděcími místnostmi pro zákazníky typově odpovídá záměrům plochy E.“ Jedná o specifický druh prodeje, u kterého se nepředpokládá, že bude vytvářet síť základní dostupnosti maloobchodu. Vzhledem k charakteru plochy, omezování velikosti prodejní plochy není vhodným nástrojem regulace.

Plochy výroby a skladování (P) nejsou určeny pro klasický maloobchodní prodej. Vzhledem k charakteru plochy, omezování velikosti prodejní plochy není vhodným nástrojem regulace.

Připomínka č.2

Vyhodnocení připomínky:

V rámci podání je uveden názor podatele, že návrh ÚPmB nevyužívá dostatečně možnosti usnadnění výstavby cyklistické infrastruktury, požaduje vymezení „klíčových cyklostezek“ jako veřejně prospěšné stavby a definoval místa pro bezpečné parkování kol na „klíčových přestupních uzlech“.

Úkolem územního plánu je vytvářet územní podmínky pro možnost umístění záměrů, nikoliv zajistit „bezproblémovou“ realizaci všech záměrů a znát podrobné technické provedení jednotlivých úseků. Obecně územní plán stanovuje základní koncepci rozvoje území obce, ochrany jeho hodnot, jeho plošného a prostorového uspořádání, uspořádání krajiny a koncepci veřejné infrastruktury a stanovuje podmínky pro využití území. Nový Územní plán města Brna (ÚPmB) pracuje s méně podrobným měřítkem hlavního výkresu 1:10 000, než tomu je u současného (1:5000).

K požadavku na zařazení cyklistické dopravy do hlavního využití ploch dopravní infrastruktury uvádíme:

Pro dokladování transparentnosti procesu vyhodnocení podání je uvedeno také mezitimní vyhodnocení připomínky z r. 2020:

Požadavku nebylo v roce 2020 vyhověno, protože: „V rámci stanovení podmínek využití ploch v kap. 6.2. a kap. 6.3.3.10 závazné textové části je umožněno umístění cyklistické infrastruktury ve všech plochách s rozdílným způsobem využití, přičemž v plochách dopravní infrastruktury D je jejich umístění přípustné.

Požadavek na zařazení pěší a cyklistické dopravy do hlavního využití ploch dopravní infrastruktury D, jehož součástí jsou především komunikace vyššího dopravního významu tvořící páteř základního komunikačního systému, neodpovídá charakteru a způsobu vymezení ploch s rozdílným způsobem využití. Toto je primárně umožněno v plochách veřejných prostranství, které slouží obsluze ploch dopravní a technickou infrastrukturou za současného umožnění průchodu a pohybu obyvatel, tedy v rámci této plochy s rozdílným způsobem využití je cyklistická infrastruktura součástí hlavního využití.

Jelikož však v rámci stanoviska dotčeného orgánu byla uplatněna podmínka k vedení cyklistické dopravy v souběhu s komunikacemi, bude v této souvislosti zpřesněna a doplněna výroková část i odůvodnění návrhu řešení. V této souvislosti je možné prověřit případnou úpravu znění podmínek využití ploch s rozdílným způsobem využití.“

Konečné vyhodnocení připomínky se vztahuje k výslednému řešení Návrhu nového ÚPmB: V rámci zpřesnění kap. 4.1 Dopravní infrastruktura a stanovení podmínek využití ploch v kap. 6.2. a kap. 6.3.3.10 závazné textové části je umožněno umístění pěší a cyklistické infrastruktury ve všech plochách s rozdílným způsobem využití, přičemž v plochách dopravní infrastruktury D je jejich umístění přípustné i jako hlavní využití.

Tímto je požadavek zohledněn.

Další jednotlivě uvedené požadavky jsou nad rámec podrobnosti zpracování územního plánu a níže uvádíme:

Ke stanovení podmínky povinné segregace pěší a cyklistické dopravy podél sběrných komunikací a zahájení výstavby až po dobudování propojení lokality se všemi sousedními městskými částmi samostatnými stezkami a chodníky uvádíme, že je tímto již předjímano konkrétní technické řešení vlastní realizace, aniž by byla ve všech skutečnostech známa reálná možnost v území, a ne vždy je možné z hlediska různých omezení a limitů tyto podmínky naplnit. Současně jakýkoliv záměr musí splňovat platné právní předpisy a normy.

V rámci územního plánu jsou vytvářeny územní podmínky pro možnost vedení v rámci ploch nebo koridorů. To, jakým způsobem bude možné uliční prostor uspořádat, případně propojení trasovat je předmětem dalších podrobnějších stupňů projektové dokumentace a podmínek vlastníka komunikace. Podrobnost měřítka zpracování výkresu 2.2 Souhrnný výkres dopravy neumožňuje grafické zobrazení požadavku zobrazení oddělených koridorů cyklistických a pěších tras.

Z tohoto důvodu nelze této podmínce z hlediska podrobnosti zpracování územně plánovací dokumentace vyhovět.

Z hlediska požadavku na zakreslení dalších cyklotras uvádíme, že v rámci cyklistické dopravy byl zvolen obecnější přístup.

Ve výkresu 2.2. Souhrnný výkres dopravy jsou vyznačeny „vybrané samostatné cyklotrasy“, kterými jsou zpřesněny záměry ze Zásad územního rozvoje Jihomoravského kraje. Ve výkresu odůvodnění O.6 Cyklistická doprava – schéma jsou k výše uvedenému jevu navíc vyznačeny

„vybrané pouliční cyklotrasy“, které naznačují možná vybraná propojení území města, která však již nejsou závazná a je možné je operativně upravovat nebo dále doplňovat.

Grafické předurčení cyklotras by se v rámci přípravy záměrů mohlo ukázat jako omezující v případě potřeby úpravy vedení trasy; odlišné řešení by mohlo vést ke změně územního plánu a tím neúměrnému prodloužení přípravy záměrů.

Z dlouhodobých zkušeností se toto ukázalo jako nevhodné a z tohoto důvodu bylo přistoupeno k vymezení koridorů zajišťujících návaznost na koridory dle textové části nadřazené územně plánovací dokumentace (Zásad územního rozvoje Jihomoravského kraje), které jsou územním plánem zpřesněny. Všem ostatním trasám je obecně umožněno jejich umístění ve všech plochách s rozdílným způsobem využití v rámci obecných podmínek využití území. Z tohoto důvodu nelze požadavku vyhovět.

Z hlediska požadavku vymezení „páteřních“ cyklistických stezek jako veřejně prospěšné stavby je nutno uvést, že nám v současné době není znám komplexní průběh všech cyklotras a cyklostezek na správním území města a z tohoto důvodu není možné vymezit přesný průmět všech záměrů. Současně byl z hlediska přípravy zvolen obecnější přístup, aby jakýkoliv nový záměr nevyžadoval změnu územního plánu. Z tohoto důvodu nelze požadavku vyhovět.

Pokud se jedná o požadavek na vybudování kapacitních míst a zařízení k bezpečnému odkládání kol u „klíčových železničních stanic a konečných tramvají“ či parkoviště pro kola, jedná se o záměry nad podrobnost územního plánu, jejich umístění je obecně přípustné v rámci doplňujícího nebo souvisejícího využití ve všech plochách s rozdílným způsobem využití a není nutné pro ně předjímat umístění a vymezení, potažmo vymezovat plochu jako veřejně prospěšnou stavbu. Pokud není znám konkrétní projekt, nelze s přesností stanovit dotčené pozemky, a tedy i vymezit jako veřejně prospěšné stavby. Z tohoto důvodu nelze požadavku vyhovět.

Připomínka č.3

Vyhodnocení připomínky:

V závazné části ÚPmB je uvedeno, že veškeré zastavitelné plochy a plochy přestaveb budou odkanalizovány oddílným systémem kanalizace a bude na nich důsledně vyžadováno hospodaření se srážkovými vodami. Tento požadavek již ukládá v současné době platná legislativa - zákon o vodách (254/2001 Sb.) a vyhl. 501/2006 Sb. (§ 20, odst. 5c). Dále je kladen důraz na tzv. modrozelenou infrastrukturu, která má zlepšit i mikroklimatické podmínky ve městě.

Připomínka č.4

Vyhodnocení připomínky:

- Zastoupení zeleně v různých typech ploch

Zastoupení zeleně v plochách s rozdílným způsobem využití je v návrhu nového ÚPmB řešeno stanovením povinného minimálního plošného zastoupení zeleně na rostlém terénu v plochách bydlení, v plochách smíšených obytných, v plochách rekreace, a v plochách zahrádek pro disponibilní pozemky stavebního záměru a pro plochu současně (od podmínky splnit zastoupení současně i pro funkční plochu bude upuštěno).

Pořizovatel bude také požadovat stanovit toto zastoupení v podmínkách využití území i pro plochu komerční vybavenosti - W. V případě ploch výroby a skladování (P) a lehké výroby (E) bude požadavek na minimální zastoupení zeleně doplněn do karet rozvojových lokalit těchto ploch.

Vámi navrhované řešení koeficientů zeleně se nejeví účelné z následujících důvodů:

Územní plán má stanovit základní koncepci rozvoje území obce, ochranu jeho hodnot, jeho plošného a prostorového uspořádání (tj. urbanistickou koncepci), uspořádání krajiny a koncepci veřejné infrastruktury, vymezit zastavěné území, plochy a koridory, zejména zastavitelné plochy a plochy přestavby, veřejně prospěšné stavby a veřejně prospěšná opatření a územní rezervy. A stanovit podmínky pro využívání těchto ploch a koridorů. Posláním územních plánů je stanovit pravidla udržitelného rozvoje a využívání území, nikoliv regulace jednotlivých pozemků. Územní plán nesmí obsahovat podrobnosti náležejícím svým

obsahem regulačního plánu nebo územním rozhodnutím. Lze pořídit územní plán s těmito regulačními prvky, ale tato skutečnost musí být v rozhodnutí zastupitelstva o pořízení nebo zadání územního plánu výslovně uvedena.

Regulace v podrobnosti na jednotlivé druhy vegetačních prvků, kultivar, či materiálové provedení povrchů jednotlivých vegetačních prvků není v podrobnosti, která náleží územnímu plánu. Problematické se jeví aplikování tohoto principu v praxi, při posuzování záměru při vydání závazného stanoviska orgánu územního plánování a také následný monitoring těchto podmínek.

Návrh nového územního plánu navrhuje odlišnou koncepci, která však také stanovuje podíl nezastavěné plochy ve vztahu k celkové ploše pozemku, rostlého terénu umožňující vsak dešťové vody. Minimální plošné zastoupení zeleně na terénu není nutné dodržet pouze v odůvodněných případech.

Pořizovatel však udělí pokyn problematiku stanovení minimálního plošného zastoupení zeleně prověřit a upravit.

- Ochrana zeleně v jiných plochách s RZV

Z důvodů zvoleného měřítka výkresů a podrobnosti Územního plánu byla stanovena minimální velikost plochy RZV na 0,5 ha (5 000 m²) a v níže definovaných případech na 0,2 ha (2 000 m²) v souladu s ustanovením § 3 odst. 1 vyhlášky č. 501/2006 Sb. Ve výjimečných případech, pokud si to vymezení a koncepce Územního plánu vyžaduje, jsou zobrazované plochy RZV menší. Takto zvolená velikost ploch RZV vychází z principu koncepce a měřítka výkresů, kde kresba nemůže zachycovat nepřiměřený detail. Pokud existují pozemky stejného účelu využití, ale tvoří plochu podměrečnou, tj. menší než 0,5 ha, jsou zpravidla agregovány do jiných ploch RZV s jiným využitím. Tato skutečnost vychází také z projednaného konceptu územního plánu. V textové části odůvodnění je uvedeno, že plochami, které jsou vymezené ve velikosti 0,2-0,5 ha jsou plochy městské a krajinné zeleně, zvláště pak pro plochy městské zeleně uvedené ve Vyhlášce o zeleni města Brna (Nejvýznamnější plochy městské zeleně).

Pořizovatel je názoru, že vzhledem k výše uvedenému je agregovaná zeleň v rámci jiných ploch nedostatečně chráněna ve vztahu k umístování záměrů, udělí tedy pokyn doplnit obecný regulativ, který tuto skutečnost ošetří. Dále jsou uděleny pokyny na základě připomínek a námitek k návrhu ÚPmB konkrétní plochy zeleně z aktuálně platného ÚPmB vymežit, pokud budou graficky čitelné v měřítku hlavního výkresu.

- Vymezení ploch přírodních

Hlavní výkres návrhu nového územního plánu obsahuje grafické vyznačení prvků systému ÚSES (biokoridory a biocentra) a současně také vymezené plochy přírodní (plochy lesní a plochy krajinné zeleně).

Zvláště chráněná území, Evropsky významné lokality a registrované významné krajinné prvky jsou pro potřeby územního plánování obsaženy jako limit využití území (od poskytovatelů údajů) v územně analytických podkladech. Jejich přímá ochrana vyplývá z jiné legislativy, především zákona č. 114/1992 Sb. o ochraně přírody a krajiny. Nebudou tedy závazně vymezeny v hlavním výkrese, ale obsaženy jsou ve výkrese koordinačním (M1:10 000, grafická část odůvodnění).

- Předepsání izolační zeleně

V dokumentu Vyhodnocení vlivu na udržitelný rozvoj území je v kapitole A.VII.12 Kumulativní a synergické vlivy uvedeno:

V této souvislosti nebylo identifikováno synergické resp. kumulativní spolupůsobení vymezených rozvojových zón s územním soustředěním ploch výroby vůči plochám bydlení v souvisejícím území z důvodů vhodného zasazení ploch průmyslu v jednotlivých případech z hlediska vzdáleností k chráněným objektům, možnostem dopravního napojení ploch výroby a vhodného členění funkcí v území umožňujícího odclonění rezidenčních zón od zón výrobních plochami s možnostmi umístění jiné než rezidenční zástavby např. plochy smíšené, veřejná prostranství, izolační zeleň nebo občanská vybavenost. Zároveň návrh ÚP stanovuje regulativy využití ploch průmyslové výroby a lehké výroby tak, aby tyto nepredisponovaly negativní vliv působící na vlastní vymezenou plochu. Umístované záměry je třeba prověřit jednotlivě v rámci navazujících fází projektové přípravy.

Pořizovatel doporučí řešit problematiku izolační zeleně na rozhraní případných možných konfliktních hranicích ploch v rámci jednotlivých karet rozvojových lokalit a zpracovat následující cílená opatření:

Při zastavování ploch výroby v návaznosti na volnou krajinu je třeba dbát na vhodné zapojení ploch do krajiny prostřednictvím pásů izolační zeleně na rozhraní zastavitelného území a volné krajiny.

- Modrozelená infrastruktura

Všechna vedení technické infrastruktury a prvků modrozelené infrastruktury jako součást veřejně prospěšné infrastruktury jsou z hlediska jejich prostorové koordinace rovnocenná. Tomuto požadavku tedy nelze vyhovět. V kapitole 4.2 Technická infrastruktura (závazné textové části) je uvedeno, že v zastavěném území města se síť technické infrastruktury zpravidla umísťují do společných tras nebo do souběhu se stávajícími trasami technické a dopravní infrastruktury. Ve veřejných prostranstvích je nutné koordinovat všechny prvky zde umísťované. Důležitým hlediskem při posuzování priorit jednotlivých součástí veřejných prostranství při jejich koordinaci je celkový pohled na provoz a fungování města. Při návrhu tras technické infrastruktury je důležité sdružování sítí do koridorů a jejich účelné prostorové uspořádání.

Pro všechny navržené trasy technické infrastruktury je závazné jejich směrové vedení. Upřesnění tras, polohy objektů a zařízení, určení místa napojení, způsobu technického provedení a vedení přípojných tras bude provedeno při zpracování podrobnější územně plánovací nebo projektové dokumentace, a to za podmínek obecně závazných právních předpisů.

Připomínka č.5

Vyhodnocení připomínky:

Řešení dopravy v klidu v návrhu územního plánu vychází z příslušných právních předpisů (viz kap. 5.8.1.1. textové části odůvodnění). Vyhláška č. 501/2006 Sb., provádějící stavební zákon stanoví, že pro každou stavbu je nutno vybudovat parkovací a odstavná stání v počtu dle ČSN 73 6110, kap. 14.1). která stanoví vzorec, do něž jako významný (ovšem nikoli jediný) parametr vstupuje součinitel vlivu stupně automobilizace, přičemž tento má být dle ČSN 73 6110 převzat z územně plánovací dokumentace. Tento územní plán tedy cílový koeficient vlivu stupně automobilizace stanoví, a to rozdílně podle části města, kdy nižší hodnota (tedy nižší požadovaný minimální počet parkovacích a odstavných stání) je stanovena pro lokality uvnitř Velkého městského okruhu s nežádoucím zavlékáním vyššího počtu automobilů. Tři pásma uvnitř VMO jsou zvolena z potřeby odlišit zvláštní charakter historického jádra města a zmenšit rozdíl koeficientu na administrativně určené hranici. Hranice pásem jsou určeny dle možností významnou ulicí, resp. komunikací, v případě její absence zelenými plochami oddělovacími části města. Zásadně hranice nevede plochami pro výstavbu budov, a to pro zamezení sporů při přesahu stavebního záměru do více pásem. Stávající ČSN 73 6110 stanoví, že ve výpočtu se jako nejmenší hodnota součinitel vlivu stupně automobilizace použije 1,0 (400 aut na 1000 obyvatel) – toto spodní omezení nelze s ohledem na aktuální trendy v náhledu na parkování považovat za dlouhodobě udržitelné a lze předpokládat, že bude v blízké době výrazně sníženo.

MAGISTRÁT MĚSTA BRNA
ODBOR ÚZEMNÍHO PLÁNOVÁNÍ
A ROZVOJE

mmb1es7738be5a

PODÁNÍ K NÁVRHU

Návrh Územního plánu města Brna

Podatel	
Typ subjektu:	Fyzická osoba
Příjmení, jméno:	Datum narození:
Adresa / sídlo:	
Kontakt:	Email: Telefon:

1	<p>Připomínka</p> <p>Dostupné malé obchody Návrh ÚPmB obsahuje začlenění maloobchodu do většiny stavebních ploch, zároveň maloobchod nedostatečně reguluje a v rozporu s deklarovanou koncepcí nepodporuje rozptýlenou síť dobře dostupných maloobchodů jako součást města krátkých vzdáleností. Navrhují proto, aby:</p> <ul style="list-style-type: none"> • využití pro maloobchod v plochách pro bydlení (B), smíšených obytných (C) a v plochách komerční vybavenosti (W) bylo omezeno prodejní plochou do 400 m² a počtem parkovacích stání do 10, • využití pro maloobchod v plochách smíšených obytných (C) a plochách komerční vybavenosti (W) bylo do 1.000 m² prodejní plochy a bylo podmíněno realizací v patrových objektech s polyfunkčním využitím a při současném integrování parkování o max. 30 parkovacích stáních, • využití pro maloobchod v plochách veřejné vybavenosti (V), plochách výroby a skladování (P) a plochách lehké výroby (E) bylo podmíněně přípustné do 200 m² prodejní plochy, pokud není realizován v samostatném objektu. 	1
2	<p>Připomínka</p> <p>Podpora pěší a cyklo dopravy ÚPmB nevyužívá dostatečně možnosti usnadnění výstavby cyklistické infrastruktury, a to mj. tím, že by požadoval napojení rozvojových lokalit na síť komunikací pro nemotorovou dopravu, klíčové cyklostezky vymezil jako veřejně prospěšné stavby či definoval místa a zařízení k bezpečnému parkování kol na klíčových přestupních uzlech. Navrhují proto, aby:</p> <ul style="list-style-type: none"> • hlavním využitím ploch dopravní infrastruktury (D) bylo i využití pro pěší a cyklistickou dopravu, • povinnou součástí navrhovaných pozemních komunikací definovaných jako sběrné byly stavebně oddělené koridory zvláště pro cyklistickou dopravu a pěší dopravu, • všechny lokality s počtem reálných nebo očekávaných uživatelů nad 1.500 osob obsahovaly v kartě lokality podmínku stanovující, že výstavbu v lokalitě je možné zahájit až po vybudování dopravního propojení lokality se všemi sousedícími městskými částmi samostatnými cyklostezkami a chodníky, a to stavebně oddělenými od motorové dopravy a vedenými ve směrově i výškově nepřímější stopě, • grafická část ÚPmB 2.2 Souhrnný výkres dopravy obsahovala také síť páteřních cyklostezek (zejména těch sloužících k propojení jednotlivých městských částí s centrem města nebo jednotlivých městských částí mezi sebou), nikoliv pouze cyklotrasy, • páteřní cyklostezky tam, kde jejich realizaci brání chybějící veřejný pozemek, byly vymezeny jako veřejně prospěšné stavby, • u klíčových železničních stanic a konečných tramvaje (například žel. stanice a zastávky Brno hl.n., Slatina, Chrlice, Starý Lískovec, Řečkovice a Královo Pole, konečné tramvaje Obřany, Líšeň – Holzova, Kamechy, Bosonohy, Přízřenice) byla stanovena podmínka vybudování kapacitních míst a zařízení k bezpečnému odkládání jízdních kol (bike and ride) a tam, kde jejich realizaci brání chybějící veřejný pozemek, byly vymezeny jako veřejně prospěšné stavby. 	2

5

Připomínka	Veřejný prostor V zájmu zvýšení využitelnosti veřejných prostranství pro pěší, cyklisty i zeleň by měl ÚPmB u novostaveb stanovit povinnost umístění odstavných stání mimo veřejná prostranství (tj. stání pro odstavení vozidla v době, kdy se nepoužívá). V oblastech s dobrou dostupností veřejnou dopravou je pak potřeba přizpůsobit minimální počet odstavných a parkovacích stání. Navrhují proto, aby v kap. 4.1 Dopravní infrastruktura bylo stanoveno, že: <ul style="list-style-type: none">• odstavná stání se v zastavitelných plochách a v případě novostaveb ve stabilizovaných plochách zřizují mimo veřejná prostranství a s výjimkou rodinných domů v podzemních podlažích budov,• v místech dobré dostupnosti kolejové dopravy pěší docházkou (ve vzdálenosti do 150 metrů) se součinitel vlivu stupně automobilizace redukuje na poloviční hodnotu součinitele příslušného pásma.
-------------------	---

5

Přípomínka

Ochrana zeleně

Návrh ÚPmB vágně a nedostatečně stanovuje zastoupení zeleně v různých funkčních typech ploch. Také oslabuje ochranu malých, ale významných ploch zeleně ve stabilizovaných plochách tím, že je absorbuje do jiných funkčních typů ploch. Návrh ÚPmB nezajišťuje dostatečnou ochranu přírodně cenných území, ani dostatečné vytváření prostoru pro zeleň v nové zástavbě, a to včetně ochrany nových ploch k bydlení před zátěží ze sousedních ploch výroby a skladování.

Navrhují proto, aby:

- územní plán definoval koeficient zeleně (KZ), a to následovně:

Koeficient zeleně (KZ) udává poměr nezpevněné plochy osázené vegetací a umožňující vsakování dešťové vody na terénu vůči ploše pozemku. KZ je závazný jak pro disponibilní pozemek pro stavební záměr, tak pro celou jednotlivou funkční plochu. Do koeficientu lze jako nezpevněnou plochu osázenou vegetací náhradním způsobem započítat:

- 1/3 plochy osazených a funkčních vegetačních střech o mocnosti souvrství do 0,3 m,
- 1/2 plochy osazených a funkčních vegetačních střech o mocnosti souvrství nad 0,3 m,
- 80 % plochy osazených a funkčních vegetačních střech o mocnosti souvrství nad 1 m,
- plochu povrchu umožňujícího plnohodnotné vsakování okolo vzrostlých stromů ve zpevněných plochách (mříž, půda, půda s mulčem; nikoli dlažba atp.),
- 5 m² za každý strom ve zpevněné ploše s malou korunou (druh/kultivar s celkovou výškou do 8 m v dospělosti) a dostatečným objemem prokořenitelného prostoru,
- 20 m² za každý strom ve zpevněné ploše se střední korunou (druh/kultivar s celkovou výškou do 15 m v dospělosti) a dostatečným objemem prokořenitelného prostoru,
- 40 m² za každý strom ve zpevněné ploše s velkou korunou (druh/kultivar s celkovou výškou nad 15 m v dospělosti) a dostatečným objemem prokořenitelného prostoru,
- 5 m² za každý běžný metr fasád upravených a využitých pro pnutí popínavých dřevin nebo treláží či pergol na ozeleněných střechách při zajištění dostatečného prokořenitelného prostoru pro dané dřeviny.

Náhradním způsobem je možné započtením nahradit pouze:

- 1/4 požadované plochy KZ v případě samostatně stojících rodinných domů,
- 1/2 požadované plochy KZ u ostatních staveb,
- celou požadovanou plochu pouze výjimečně ve stávající kompaktní blokové zástavbě ve stabilizovaných plochách tam, kde jiným způsobem prokazatelně není možné dosáhnout existujícího urbanistického charakteru (např. v zástavbě nároží bloků a v případě nerovnoměrné parcelace)

- koeficient zeleně byl pro jednotlivé struktury zástavby stanoven následovně:

- kompaktní: 0,3 pro stabilizované plochy a 0,5 pro zastavitelné plochy
- volná: 0,6
- rezidenční nízkopodlažní: 0,5
- areálová: 0,4
- omezená: 0,8
- plochy bez zástavby: 0,9

- plochy nad 2 000 m², které byly definovány územním plánem z r. 1994 jako plochy zeleně (ZP či ZO) a které jsou v Návrhu ÚPmB součástí jiných typů ploch, byly vymezeny jako samostatné plochy městské zeleně (Z); jedná se např. o plochy kolem Komenského nám.

(Červeného kostela), alej na tř. Kpt. Jaroše, vnitroblok u mateřské školy Chodská 15 a desítky dalších zelených pláček, parčíků či vnitrobloků,

- byly v hlavním výkresu vymezeny plochy přírodní se způsobem využití podle § 16 vyhlášky č. 501/2006 Sb., o obecných požadavcích na využívání území, zejména biocentra, zvláště chráněná území, evropsky významné lokality a registrované významné krajinné prvky, a tím byla zajištěna jejich ochrana,

- v kartách lokalit, kde sousedí plochy pro výrobu (E – plochy lehké výroby, P – plochy výroby a skladování) a plochy pro bydlení (B – plochy bydlení, C – plochy smíšené obytné), byla doplněna podmínka předchozí či souběžné realizace pásu izolační zeleně (vzrostlé zeleně o pásu šířky min. 10 m nebo rozloze min. 20 % rozlohy plochy výroby) podél sousedících hranic těchto ploch,

- v obecných zásadách technické infrastruktury bylo stanoveno, že při návrhu tras technické infrastruktury budou sítě sdružovány do koridorů pro dosažení účelného prostorového uspořádání a vytvoření prostoru pro realizaci modrozelené infrastruktury v uličním profilu; a dále, že v územích, která nejsou v současné době plynofikována, mají ostatní vedení a prvky modrozelené infrastruktury prioritu před budováním nového nízkotlakého rozvodu plynu.

4

4

3

Připomínka

Hospodaření s dešťovou vodou

Vsakováním dešťové vody všude tam, kde to je možné, můžeme docílit zdravějšího vodního režimu a zmenšení efektu tepelného ostrova.

Navrhují proto, aby:

- do obecných zásad odkanalizování bylo doplněno, že veškeré zastavitelné plochy a plochy přestaveb budou odkanalizovány oddílným systémem kanalizace a bude na nich důsledně vyžadováno hospodaření se srážkovými vodami následovně: srážkové vody budou buď zadržovány s následným sekundárním využitím anebo vsakovány na vlastním pozemku stavby nebo v jejím okolí; pouze pokud to podloží prokazatelně neumožňuje, mohou být dešťové vody vypouštěny do vodoteče nebo dešťové kanalizace, přičemž v těchto případech budou před vypouštěním brzděny v retenčních nádržích. Srážkové vody z veškerých zpevněných ploch veřejných prostranství budou vsakovány, pouze pokud to podloží prokazatelně neumožňuje, mohou být vypouštěny do vodoteče nebo dešťové kanalizace, přičemž v těchto případech budou před vypouštěním brzděny v retenčních nádržích.

3

V dne

Podpis

Vyplněný formulář zašlete na níže uvedenou adresu:

Magistrát města Brna, Odbor územního plánování a rozvoje, Kounicova 67, 601 67 Brno

MMB/0234291/2020

Připomínka č.1

Vyhodnocení připomínky:

Podatel požaduje, aby v plochách bydlení, smíšených obytných a komerční vybavenosti byla omezena velikost prodejní plochy na 400 m² a počet parkovacích míst na 10 stání. Při realizaci integrovaného parkování do 30 stání pak v rámci patrových objektů v plochách komerční vybavenosti a v plochách smíšených obytných podmíněn připustit až 1 000 m² prodejní plochy. V plochách veřejné vybavenosti, výroby a skladování a lehké výroby podmíněně připustit 200 m² prodejní plochy, pokud není maloobchod realizován v samostatném objektu. Mezi docházkovou vzdáleností maloobchodu a maximální velikostí prodejní plochy maloobchodu nelze spatřovat příčinnou souvislost. Stanovení maximální velikosti prodejní plochy nepředurčuje vzdálenost mezi jednotlivými prodejny. Snížení maximální velikosti prodejní plochy nezaručuje zlepšení časové dostupnosti maloobchodu. Pro dostupnost maloobchodu je proto podstatnější adekvátní rozmístění ploch s rozdílným způsobem využití, které umístění maloobchodu umožňují. Stanovení dané maximální velikosti prodejních ploch (a případné stanovení podmínek pro jejich umístění) je věcí odborného posouzení zpracovatele návrhu územního plánu, které vychází z reálií a odborné úvahy (viz např. plochy C). Obecně lze konstatovat, že požadavek na vyloučení maloobchodu s prodejní plochou větších než 400 resp. 1000 m² plochy nepřiměřeně zhoršuje podmínky pro vyváženou a rozmanitou síť maloobchodu, a to zejména pro ty skupiny zákazníků s rozdílnými vzorci nákupního chování, které prodejny většího plošného formátu preferují, což je v konečném důsledku v rozporu s koncepcí krátkých vzdáleností, na kterou je poukazováno. Požadavek na přísné omezení prodejní plochy nepřiměřeně snižuje potenciál k tomu určených ploch, tj. zejména ploch obytně smíšených (C) a ploch komerční vybavenosti (W). V neposlední řadě je také nutné nastavením regulativů sledovat požadavek zadání územního plánu na vytvoření široké škály možností a forem komerce v rovnoměrném zastoupení na území města.

Při hodnocení přísnosti regulativu určujícího maximální velikost prodejních ploch je nutné mít na zřeteli také ustanovení návrhu územního plánu, které stanoví, že „prodejní plochou se rozumí hrubá podlažní plocha maloobchodního zařízení, kde při prodeji zboží dochází ke kontaktu se zákazníkem (nikoli tedy sklady, komunikace, související administrativní plochy ani nezbytná příslušenství). Maloobchodním zařízením se pak v tomto kontextu rozumí jedna prodejna nebo soubor všech prodejen v rámci jednoho záměru nebo v rámci jednoho funkčně propojeného celku, popř. jako součást též plocha vně prodejny, navazující na budovu a sloužící k výše popsanému způsobu využití.“ Z výše uvedeného plyne, že je-li v rámci jednoho objektu umístováno více prodejních jednotek, jejich prodejní plochy se počítají. Nastavení regulativu příliš přísně by proto mělo za následek nemožnost umístění více (i relativně malých prodejních jednotek) v rámci jednoho záměru.

K připomínce lze také uvést, že počty parkovacích míst a stání jsou dány příslušnými předpisy a normami. Územnímu plánu nepřísluší jejich rozsah stanovovat. Jedná se o podrobnost nad rámec územního plánu.

U jednotlivých ploch s rozdílným způsobem využití lze, kromě výše uvedeného, doplnit následující:

V plochách smíšených obytných (C) je stanovena maximální velikost prodejní plochy 1 500 m². Stanovení této hranice je řádně odůvodněno v Odůvodnění pro první veřejné projednání (str. 259), a to následovně: „Využití pro maloobchod v hlavním využití je omezeno prodejní plochou do 1500 m²; při projednání konceptu byla uvedena prodejní plocha do 1000 m². Při změně velikosti výměry vycházel zpracovatel z nedávno provedeného průzkumu maloobchodního prodeje a z vlastního šetření prodejních ploch největších maloobchodních řetězců (zejména supermarketů a diskontní prodejny), ze kterých je zřejmé, že průměrná

velikost standardních typických prodejen maloobchodu se sice v průměru pohybuje v rozmezí 800-1200 m², ovšem v hustě obydlených oblastech prodejny klasických maloobchodních řetězců dosahují prodejní plochy 1500 m². Údaj byl tedy změněn v souladu se zjištěními z reality. "Maloobchod nad 1500 m² (avšak do 5000 m²) prodejní plochy lze realizovat pouze v patrových objektech při současném integrování parkování v objektu a jiné využití, pokud je zachována polyfunkčnost v ploše a využití je slučitelné s využitím navazujícího území.

V návrhu ÚPmB také byla stanovena na základě průzkumu zpracovatele maximální přípustná prodejní plocha maloobchodu 1 500 m² v plochách bydlení (B). Při projednávání návrhu ÚPmB projevila veřejnost obavu z neúměrně rozsáhlých prodejen při nevhodné lokalizaci. Tvůrci územního plánu námitkám vyšli vstříc, s tím, že prodejní plocha bude snížena na 1 000 m² a pro větší prodejnu (do 1500 m²) je třeba doložit vhodnost situačního řešení podle okolností v území. Pro ověření stanoveného údaje lze použít řetězce Lidl, Albert, Billa a Penny typu supermarket, jejichž průměrná prodejní plocha je asi 900 m² (rozptyl velikosti jednotlivých prodejen je přitom ovšem značný, pohybuje se od 500 m² až po 2 000 m²). Prodejní plocha tvoří velkou většinu (odborným odhadem cca 80 %), celkové výměry objektu. Stanovená velikost 1 000 m² prodejní plochy tak odpovídá běžným supermarketům výše uvedených řetězců, neznemožňuje tedy realizaci běžného občanského vybavení v území; větší provozovny je pak třeba prověřit podle okolností v území. Připomínce je tedy v tomto bodě částečně vyhověno.

Pro plochy komerční (W) lze uvést, že pokud by byla snížena velikost prodejní plochy na velikost uvedenou v podání (tj. 400 resp. 1000 m²), nesplňovala by tyto podmínky řada z již existujících maloobchodních prodejen, které tvoří základ maloobchodní sítě, nacházejících se ve stabilizovaných plochách. Plochy komerční vybavenosti by při restriktivním stanovení maximální velikosti prodejní plochy nemohly plnit svoji předpokládanou funkci.

V podmínkách využití plochy veřejné vybavenosti (V) není maloobchod výslovně uveden. Lze jej však řadit mezi přípustné využití, které je definováno jako „využití související, podmiňující nebo využití sloužící záměrům hlavnímu využití“. Z tohoto lze vyvozovat, že případné maloobchodní využití, ačkoliv není jeho rozsah vyjádřen plošně, musí být pouze takového rozsahu, který odpovídá potřebám daného hlavního využití. Pro úplnost lze uvést, že v ploše veřejné vybavenosti (V) je taktéž možné, avšak až po naplnění hlavní funkce, umisťovat jiné funkční využití.

V plochách lehké výroby (E) odůvodnění výslovně stanovuje, že „regulativ směřuje k zachování smyslu uvedených ploch: plochy by měly mít charakter primárně produkční a skladovací a neměly by být vytěžovány pro čistě maloobchodní záměry. Ilustrativně popsáno, např. běžná provozovna typizovaného maloobchodu (Lidl, Billa, Albert apod.) by zde neměla být samostatně přípustná, zatímco např. sklad sanitárního zařízení a obkládacích materiálů ve spojení s prodejnou či předváděcími místnostmi pro zákazníky typově odpovídá záměrům plochy E.“ Jedná o specifický druh prodeje, u kterého se nepředpokládá, že bude vytvářet síť základní dostupnosti maloobchodu. Vzhledem k charakteru plochy, omezování velikosti prodejní plochy není vhodným nástrojem regulace.

Plochy výroby a skladování (P) nejsou určeny pro klasický maloobchodní prodej. Vzhledem k charakteru plochy, omezování velikosti prodejní plochy není vhodným nástrojem regulace.

Připomínka č.2

Vyhodnocení připomínky:

V rámci podání je uveden názor podatele, že návrh ÚPmB nevyužívá dostatečně možnosti usnadnění výstavby cyklistické infrastruktury, požaduje vymezení „klíčových cyklostezek“ jako veřejně prospěšné stavby a definoval místa pro bezpečné parkování kol na „klíčových přestupních uzlech“.

Úkolem územního plánu je vytvářet územní podmínky pro možnost umístění záměrů, nikoliv zajistit „bezproblémovou“ realizaci všech záměrů a znát podrobné technické provedení jednotlivých úseků. Obecně územní plán stanovuje základní koncepci rozvoje území obce, ochrany jeho hodnot, jeho plošného a prostorového uspořádání, uspořádání krajiny a koncepci veřejné infrastruktury a stanovuje podmínky pro využití území. Nový Územní plán města Brna (ÚPmB) pracuje s méně podrobným měřítkem hlavního výkresu 1:10 000, než tomu je u současného (1:5000).

K požadavku na zařazení cyklistické dopravy do hlavního využití ploch dopravní infrastruktury uvádíme:

Pro dokladování transparentnosti procesu vyhodnocení podání je uvedeno také mezitimní vyhodnocení připomínky z r. 2020:

Požadavku nebylo v roce 2020 vyhověno, protože: „V rámci stanovení podmínek využití ploch v kap. 6.2. a kap. 6.3.3.10 závazné textové části je umožněno umístění cyklistické infrastruktury ve všech plochách s rozdílným způsobem využití, přičemž v plochách dopravní infrastruktury D je jejich umístění přípustné.

Požadavek na zařazení pěší a cyklistické dopravy do hlavního využití ploch dopravní infrastruktury D, jehož součástí jsou především komunikace vyššího dopravního významu tvořící páteř základního komunikačního systému, neodpovídá charakteru a způsobu vymezení ploch s rozdílným způsobem využití. Toto je primárně umožněno v plochách veřejných prostranství, které slouží obsluze ploch dopravní a technickou infrastrukturou za současného umožnění průchodu a pohybu obyvatel, tedy v rámci této plochy s rozdílným způsobem využití je cyklistická infrastruktura součástí hlavního využití.

Jelikož však v rámci stanoviska dotčeného orgánu byla uplatněna podmínka k vedení cyklistické dopravy v souběhu s komunikacemi, bude v této souvislosti zpřesněna a doplněna výroková část i odůvodnění návrhu řešení. V této souvislosti je možné prověřit případnou úpravu znění podmínek využití ploch s rozdílným způsobem využití.“

Konečné vyhodnocení připomínky se vztahuje k výslednému řešení Návrhu nového ÚPmB: V rámci zpřesnění kap. 4.1 Dopravní infrastruktura a stanovení podmínek využití ploch v kap. 6.2. a kap. 6.3.3.10 závazné textové části je umožněno umístění pěší a cyklistické infrastruktury ve všech plochách s rozdílným způsobem využití, přičemž v plochách dopravní infrastruktury D je jejich umístění přípustné i jako hlavní využití.

Tímto je požadavek zohledněn.

Další jednotlivě uvedené požadavky jsou nad rámec podrobnosti zpracování územního plánu a níže uvádíme:

Ke stanovení podmínky povinné segregace pěší a cyklistické dopravy podél sběrných komunikací a zahájení výstavby až po dobudování propojení lokality se všemi sousedními městskými částmi samostatnými stezkami a chodníky uvádíme, že je tímto již předjímano konkrétní technické řešení vlastní realizace, aniž by byla ve všech skutečnostech známa reálná možnost v území, a ne vždy je možné z hlediska různých omezení a limitů tyto podmínky naplnit. Současně jakýkoliv záměr musí splňovat platné právní předpisy a normy.

V rámci územního plánu jsou vytvářeny územní podmínky pro možnost vedení v rámci ploch nebo koridorů. To, jakým způsobem bude možné uliční prostor uspořádat, případně propojení trasovat je předmětem dalších podrobnějších stupňů projektové dokumentace a podmínek vlastníka komunikace. Podrobnost měřítka zpracování výkresu 2.2 Souhrnný výkres dopravy neumožňuje grafické zobrazení požadavku zobrazení oddělených koridorů cyklistických a pěších tras.

Z tohoto důvodu nelze této podmínce z hlediska podrobnosti zpracování územně plánovací dokumentace vyhovět.

Z hlediska požadavku na zakreslení dalších cyklotras uvádíme, že v rámci cyklistické dopravy byl zvolen obecnější přístup.

Ve výkresu 2.2. Souhrnný výkres dopravy jsou vyznačeny „vybrané samostatné cyklotrasy“, kterými jsou zpřesněny záměry ze Zásad územního rozvoje Jihomoravského kraje. Ve výkresu odůvodnění O.6 Cyklistická doprava – schéma jsou k výše uvedenému jevu navíc vyznačeny

„vybrané pouliční cyklotrasy“, které naznačují možná vybraná propojení území města, která však již nejsou závazná a je možné je operativně upravovat nebo dále doplňovat.

Grafické předurčení cyklotras by se v rámci přípravy záměrů mohlo ukázat jako omezující v případě potřeby úpravy vedení trasy; odlišné řešení by mohlo vést ke změně územního plánu a tím neúměrnému prodloužení přípravy záměrů.

Z dlouhodobých zkušeností se toto ukázalo jako nevhodné a z tohoto důvodu bylo přistoupeno k vymezení koridorů zajišťujících návaznost na koridory dle textové části nadřazené územně plánovací dokumentace (Zásad územního rozvoje Jihomoravského kraje), které jsou územním plánem zpřesněny. Všem ostatním trasám je obecně umožněno jejich umístění ve všech plochách s rozdílným způsobem využití v rámci obecných podmínek využití území. Z tohoto důvodu nelze požadavku vyhovět.

Z hlediska požadavku vymezení „páteřních“ cyklistických stezek jako veřejně prospěšné stavby je nutno uvést, že nám v současné době není znám komplexní průběh všech cyklotras a cyklostezek na správním území města a z tohoto důvodu není možné vymezit přesný průběh všech záměrů. Současně byl z hlediska přípravy zvolen obecnější přístup, aby jakýkoliv nový záměr nevyžadoval změnu územního plánu. Z tohoto důvodu nelze požadavku vyhovět.

Pokud se jedná o požadavek na vybudování kapacitních míst a zařízení k bezpečnému odkládání kol u „klíčových železničních stanic a konečných tramvají“ či parkoviště pro kola, jedná se o záměry nad podrobnost územního plánu, jejich umístění je obecně přípustné v rámci doplňujícího nebo souvisejícího využití ve všech plochách s rozdílným způsobem využití a není nutné pro ně předjímat umístění a vymezení, potažmo vymezovat plochu jako veřejně prospěšnou stavbu. Pokud není znám konkrétní projekt, nelze s přesností stanovit dotčené pozemky, a tedy i vymezit jako veřejně prospěšné stavby. Z tohoto důvodu nelze požadavku vyhovět.

Připomínka č.3

Vyhodnocení připomínky:

V závazné části ÚPmB je uvedeno, že veškeré zastavitelné plochy a plochy přestaveb budou odkanalizovány oddílným systémem kanalizace a bude na nich důsledně vyžadováno hospodaření se srážkovými vodami. Tento požadavek již ukládá v současné době platná legislativa - zákon o vodách (254/2001 Sb.) a vyhl. 501/2006 Sb. (§ 20, odst. 5c). Dále je kladen důraz na tzv. modrozelenou infrastrukturu, která má zlepšit i mikroklimatické podmínky ve městě.

Připomínka č.4

Vyhodnocení připomínky:

- Zastoupení zeleně v různých typech ploch

Zastoupení zeleně v plochách s rozdílným způsobem využití je v návrhu nového ÚPmB řešeno stanovením povinného minimálního plošného zastoupení zeleně na rostlém terénu v plochách bydlení, v plochách smíšených obytných, v plochách rekreace, a v plochách zahrádek pro disponibilní pozemky stavebního záměru a pro plochu současně (od podmínky splnit zastoupení současně i pro funkční plochu bude upuštěno).

Pořizovatel bude také požadovat stanovit toto zastoupení v podmínkách využití území i pro plochu komerční vybavenosti - W. V případě ploch výroby a skladování (P) a lehké výroby (E) bude požadavek na minimální zastoupení zeleně doplněn do karet rozvojových lokalit těchto ploch.

Vámi navrhované řešení koeficientů zeleně se nejeví účelné z následujících důvodů:

Územní plán má stanovit základní koncepci rozvoje území obce, ochranu jeho hodnot, jeho plošného a prostorového uspořádání (tj. urbanistickou koncepci), uspořádání krajiny a koncepci veřejné infrastruktury, vymezit zastavěné území, plochy a koridory, zejména zastavitelné plochy a plochy přestavby, veřejně prospěšné stavby a veřejně prospěšná opatření a územní rezervy. A stanovit podmínky pro využívání těchto ploch a koridorů. Posláním územních plánů je stanovit pravidla udržitelného rozvoje a využívání území, nikoliv regulace jednotlivých pozemků. Územní plán nesmí obsahovat podrobnosti náležejícím svým

obsahem regulačního plánu nebo územním rozhodnutím. Lze pořídit územní plán s těmito regulačními prvky, ale tato skutečnost musí být v rozhodnutí zastupitelstva o pořízení nebo zadání územního plánu výslovně uvedena.

Regulace v podrobnosti na jednotlivé druhy vegetačních prvků, kultivar, či materiálové provedení povrchů jednotlivých vegetačních prvků není v podrobnosti, která náleží územnímu plánu. Problematické se jeví aplikování tohoto principu v praxi, při posuzování záměru při vydání závazného stanoviska orgánu územního plánování a také následný monitoring těchto podmínek.

Návrh nového územního plánu navrhuje odlišnou koncepci, která však také stanovuje podíl nezastavěné plochy ve vztahu k celkové ploše pozemku, rostlého terénu umožňující vsak dešťové vody. Minimální plošné zastoupení zeleně na terénu není nutné dodržet pouze v odůvodněných případech.

Pořizovatel však udělí pokyn problematiku stanovení minimálního plošného zastoupení zeleně prověřit a upravit.

- Ochrana zeleně v jiných plochách s RZV

Z důvodů zvoleného měřítka výkresů a podrobnosti Územního plánu byla stanovena minimální velikost plochy RZV na 0,5 ha (5 000 m²) a v níže definovaných případech na 0,2 ha (2 000 m²) v souladu s ustanovením § 3 odst. 1 vyhlášky č. 501/2006 Sb. Ve výjimečných případech, pokud si to vymezení a koncepce Územního plánu vyžaduje, jsou zobrazované plochy RZV menší. Takto zvolená velikost ploch RZV vychází z principu koncepce a měřítka výkresů, kde kresba nemůže zachycovat nepřiměřený detail. Pokud existují pozemky stejného účelu využití, ale tvoří plochu podměrečnou, tj. menší než 0,5 ha, jsou zpravidla agregovány do jiných ploch RZV s jiným využitím. Tato skutečnost vychází také z projednaného konceptu územního plánu. V textové části odůvodnění je uvedeno, že plochami, které jsou vymezené ve velikosti 0,2-0,5 ha jsou plochy městské a krajinné zeleně, zvláště pak pro plochy městské zeleně uvedené ve Vyhlášce o zeleni města Brna (Nejvýznamnější plochy městské zeleně).

Pořizovatel je názoru, že vzhledem k výše uvedenému je agregovaná zeleň v rámci jiných ploch nedostatečně chráněna ve vztahu k umístování záměrů, udělí tedy pokyn doplnit obecný regulativ, který tuto skutečnost ošetří. Dále jsou uděleny pokyny na základě připomínek a námitek k návrhu ÚPmB konkrétní plochy zeleně z aktuálně platného ÚPmB vymežit, pokud budou graficky čitelné v měřítku hlavního výkresu.

- Vymezení ploch přírodních

Hlavní výkres návrhu nového územního plánu obsahuje grafické vyznačení prvků systému ÚSES (biokoridory a biocentra) a současně také vymezené plochy přírodní (plochy lesní a plochy krajinné zeleně).

Zvláště chráněná území, Evropsky významné lokality a registrované významné krajinné prvky jsou pro potřeby územního plánování obsaženy jako limit využití území (od poskytovatelů údajů) v územně analytických podkladech. Jejich přímá ochrana vyplývá z jiné legislativy, především zákona č. 114/1992 Sb. o ochraně přírody a krajiny. Nebudou tedy závazně vymezeny v hlavním výkrese, ale obsaženy jsou ve výkrese koordinačním (M1:10 000, grafická část odůvodnění).

- Předepsání izolační zeleně

V dokumentu Vyhodnocení vlivu na udržitelný rozvoj území je v kapitole A.VII.12 Kumulativní a synergické vlivy uvedeno:

V této souvislosti nebylo identifikováno synergické resp. kumulativní spolupůsobení vymezených rozvojových zón s územním soustředěním ploch výroby vůči plochám bydlení v souvisejícím území z důvodů vhodného zasazení ploch průmyslu v jednotlivých případech z hlediska vzdáleností k chráněným objektům, možnostem dopravního napojení ploch výroby a vhodného členění funkcí v území umožňujícího odclonění rezidenčních zón od zón výrobních plochami s možnostmi umístění jiné než rezidenční zástavby např. plochy smíšené, veřejná prostranství, izolační zeleň nebo občanská vybavenost. Zároveň návrh ÚP stanovuje regulativy využití ploch průmyslové výroby a lehké výroby tak, aby tyto nepredisponovaly negativní vliv působící na vlastní vymezenou plochu. Umístované záměry je třeba prověřit jednotlivě v rámci navazujících fází projektové přípravy.

Pořizovatel doporučí řešit problematiku izolační zeleně na rozhraní případných možných konfliktních hranicích ploch v rámci jednotlivých karet rozvojových lokalit a zpracovat následující cílená opatření:

Při zastavování ploch výroby v návaznosti na volnou krajinu je třeba dbát na vhodné zapojení ploch do krajiny prostřednictvím pásů izolační zeleně na rozhraní zastavitelného území a volné krajiny.

- Modrozelená infrastruktura

Všechna vedení technické infrastruktury a prvků modrozelené infrastruktury jako součást veřejně prospěšné infrastruktury jsou z hlediska jejich prostorové koordinace rovnocenná. Tomuto požadavku tedy nelze vyhovět. V kapitole 4.2 Technická infrastruktura (závazné textové části) je uvedeno, že v zastavěném území města se síť technické infrastruktury zpravidla umísťují do společných tras nebo do souběhu se stávajícími trasami technické a dopravní infrastruktury. Ve veřejných prostranstvích je nutné koordinovat všechny prvky zde umísťované. Důležitým hlediskem při posuzování priorit jednotlivých součástí veřejných prostranství při jejich koordinaci je celkový pohled na provoz a fungování města. Při návrhu tras technické infrastruktury je důležité sdružování sítí do koridorů a jejich účelné prostorové uspořádání.

Pro všechny navržené trasy technické infrastruktury je závazné jejich směrové vedení. Upřesnění tras, polohy objektů a zařízení, určení místa napojení, způsobu technického provedení a vedení přípojných tras bude provedeno při zpracování podrobnější územně plánovací nebo projektové dokumentace, a to za podmínek obecně závazných právních předpisů.

Připomínka č.5

Vyhodnocení připomínky:

Řešení dopravy v klidu v návrhu územního plánu vychází z příslušných právních předpisů (viz kap. 5.8.1.1. textové části odůvodnění). Vyhláška č. 501/2006 Sb., provádějící stavební zákon stanoví, že pro každou stavbu je nutno vybudovat parkovací a odstavná stání v počtu dle ČSN 73 6110, kap. 14.1). která stanoví vzorec, do něž jako významný (ovšem nikoli jediný) parametr vstupuje součinitel vlivu stupně automobilizace, přičemž tento má být dle ČSN 73 6110 převzat z územně plánovací dokumentace. Tento územní plán tedy cílový koeficient vlivu stupně automobilizace stanoví, a to rozdílně podle části města, kdy nižší hodnota (tedy nižší požadovaný minimální počet parkovacích a odstavných stání) je stanovena pro lokality uvnitř Velkého městského okruhu s nežádoucím zavlékáním vyššího počtu automobilů. Tři pásma uvnitř VMO jsou zvolena z potřeby odlišit zvláštní charakter historického jádra města a zmenšit rozdíl koeficientu na administrativně určené hranici. Hranice pásem jsou určeny dle možností významnou ulicí, resp. komunikací, v případě její absence zelenými plochami oddělovacími části města. Zásadně hranice nevede plochami pro výstavbu budov, a to pro zamezení sporů při přesahu stavebního záměru do více pásem. Stávající ČSN 73 6110 stanoví, že ve výpočtu se jako nejmenší hodnota součinitel vlivu stupně automobilizace použije 1,0 (400 aut na 1000 obyvatel) – toto spodní omezení nelze s ohledem na aktuální trendy v náhledu na parkování považovat za dlouhodobě udržitelné a lze předpokládat, že bude v blízké době výrazně sníženo.

MAGISTRÁT MĚSTA BRNA
ODBOR ÚZEMNÍHO PLÁNOVÁNÍ
A ROZVOJE

mmb1es7738be65

1000

PODÁNÍ K NÁVRHU

Návrh Územního plánu města Brna

Podatel	
Typ subjektu:	Fyzická osoba
Příjmení, jméno:	[redacted] Datum narození: [redacted]
Adresa / sídlo:	[redacted]
Kontakt:	Email: [redacted] Telefon: [redacted]

1	<p>Připomínka</p> <p>Dostupné malé obchody Návrh ÚPmB obsahuje začlenění maloobchodu do většiny stavebních ploch, zároveň maloobchod nedostatečně reguluje a v rozporu s deklarovanou koncepcí nepodporuje rozptýlenou síť dobře dostupných maloobchodů jako součást města krátkých vzdáleností. Navrhují proto, aby:</p> <ul style="list-style-type: none"> • využití pro maloobchod v plochách pro bydlení (B), smíšených obytných (C) a v plochách komerční vybavenosti (W) bylo omezeno prodejní plochou do 400 m² a počtem parkovacích stání do 10, • využití pro maloobchod v plochách smíšených obytných (C) a plochách komerční vybavenosti (W) bylo do 1.000 m² prodejní plochy a bylo podmíněno realizací v patrových objektech s polyfunkčním využitím a při současném integrování parkování o max. 30 parkovacích stáních, • využití pro maloobchod v plochách veřejné vybavenosti (V), plochách výroby a skladování (P) a plochách lehké výroby (E) bylo podmíněně přípustné do 200 m² prodejní plochy, pokud není realizován v samostatném objektu. 	1
2	<p>Připomínka</p> <p>Podpora pěší a cyklo dopravy ÚPmB nevyužívá dostatečně možnosti usnadnění výstavby cyklistické infrastruktury, a to mj. tím, že by požadoval napojení rozvojových lokalit na síť komunikací pro nemotorovou dopravu, klíčové cyklostezky vymezil jako veřejně prospěšné stavby či definoval místa a zařízení k bezpečnému parkování kol na klíčových přestupních uzlech. Navrhují proto, aby:</p> <ul style="list-style-type: none"> • hlavním využitím ploch dopravní infrastruktury (D) bylo i využití pro pěší a cyklistickou dopravu, • povinnou součástí navrhovaných pozemních komunikací definovaných jako sběrné byly stavebně oddělené koridory zvláště pro cyklistickou dopravu a pěší dopravu, • všechny lokality s počtem reálných nebo očekávaných uživatelů nad 1.500 osob obsahovaly v kartě lokality podmínku stanovující, že výstavbu v lokalitě je možné zahájit až po vybudování dopravního propojení lokality se všemi sousedícími městskými částmi samostatnými cyklostezkami a chodníky, a to stavebně oddělenými od motorové dopravy a vedenými ve směrově i výškově nejprímější stopě, • grafická část ÚPmB 2.2 Souhrnný výkres dopravy obsahovala také síť páteřních cyklostezek (zejména těch sloužících k propojení jednotlivých městských částí s centrem města nebo jednotlivých městských částí mezi sebou), nikoliv pouze cyklotrasy, • páteřní cyklostezky tam, kde jejich realizaci brání chybějící veřejný pozemek, byly vymezeny jako veřejně prospěšné stavby, • u klíčových železničních stanic a konečných tramvaje (například žel. stanice a zastávky Brno hl.n., Slatina, Chrlice, Starý Lískovec, Řečkovice a Královo Pole, konečné tramvaje Obřany, Líšeň - Holzova, Kamechy, Bosonohy, Přízřenice) byla stanovena podmínka vybudování kapacitních míst a zařízení k bezpečnému odkládání jízdních kol (bike and ride) a tam, kde jejich realizaci brání chybějící veřejný pozemek, byly vymezeny jako veřejně prospěšné stavby. 	2

5

Připomínka

Veřejný prostor

V zájmu zvýšení využitelnosti veřejných prostranství pro pěší, cyklisty i zeleň by měl ÚPmB u novostaveb stanovit povinnost umístění odstavných stání mimo veřejná prostranství (tj. stání pro odstavení vozidla v době, kdy se nepoužívá). V oblastech s dobrou dostupností veřejnou dopravou je pak potřeba přizpůsobit minimální počet odstavných a parkovacích stání.

Navrhuji proto, aby v kap. 4.1 Dopravní infrastruktura bylo stanoveno, že:

- odstavná stání se v zastavitelných plochách a v případě novostaveb ve stabilizovaných plochách zřizují mimo veřejná prostranství a s výjimkou rodinných domů v podzemních podlažích budov,
- v místech dobré dostupnosti kolejové dopravy pěší docházkou (ve vzdálenosti do 150 metrů) se součinitel vlivu stupně automobilizace redukuje na poloviční hodnotu součinitele příslušného pásma.

5

Ochrana zeleně

Návrh ÚPmB vágně a nedostatečně stanovuje zastoupení zeleně v různých funkčních typech ploch. Také oslabuje ochranu malých, ale významných ploch zeleně ve stabilizovaných plochách tím, že je absorbuje do jiných funkčních typů ploch. Návrh ÚPmB nezajišťuje dostatečnou ochranu přírodně cenných území, ani dostatečné vytváření prostoru pro zeleň v nové zástavbě, a to včetně ochrany nových ploch k bydlení před zátěží ze sousedních ploch výroby a skladování.

Navrhuji proto, aby:

- územní plán definoval koeficient zeleně (KZ), a to následovně:

Koeficient zeleně (KZ) udává poměr nezpevněné plochy osázené vegetací a umožňující vsakování dešťové vody na terénu vůči ploše pozemku. KZ je závazný jak pro disponibilní pozemek pro stavební záměr, tak pro celou jednotlivou funkční plochu. Do koeficientu lze jako nezpevněnou plochu osázenou vegetací náhradním způsobem započíst:

- $\frac{1}{3}$ plochy osazených a funkčních vegetačních střech o mocnosti souvrství do 0,3 m,
- $\frac{1}{2}$ plochy osazených a funkčních vegetačních střech o mocnosti souvrství nad 0,3 m,
- 80 % plochy osazených a funkčních vegetačních střech o mocnosti souvrství nad 1 m,
- plochu povrchu umožňujícího plnohodnotné vsakování okolo vzrostlých stromů ve zpevněných plochách (mříž, půda, půda s mulčem; nikoli dlažba atp.),
- 5 m² za každý strom ve zpevněné ploše s malou korunou (druh/kultivar s celkovou výškou do 8 m v dospělosti) a dostatečným objemem prokořenitelného prostoru,
- 20 m² za každý strom ve zpevněné ploše se střední korunou (druh/kultivar s celkovou výškou do 15 m v dospělosti) a dostatečným objemem prokořenitelného prostoru,
- 40 m² za každý strom ve zpevněné ploše s velkou korunou (druh/kultivar s celkovou výškou nad 15 m v dospělosti) a dostatečným objemem prokořenitelného prostoru,
- 5 m² za každý běžný metr fasád upravených a využitých pro pnutí popínavých dřevin nebo treláží či pergol na ozeleněných střechách při zajištění dostatečného prokořenitelného prostoru pro dané dřeviny.

Náhradním způsobem je možné započtením nahradit pouze:

- $\frac{1}{4}$ požadované plochy KZ v případě samostatně stojících rodinných domů,
- $\frac{1}{2}$ požadované plochy KZ u ostatních staveb,
- celou požadovanou plochu pouze výjimečně ve stávající kompaktní blokové zástavbě ve stabilizovaných plochách tam, kde jiným způsobem prokazatelně není možné dosáhnout existujícího urbanistického charakteru (např. v zástavbě nároží bloků a v případě nerovnoměrné parcelace)

- koeficient zeleně byl pro jednotlivé struktury zástavby stanoven následovně:

- kompaktní: 0,3 pro stabilizované plochy a 0,5 pro zastavitelné plochy
- volná: 0,6
- rezidenční nízkopodlažní: 0,5
- areálová: 0,4
- omezená: 0,8
- plochy bez zástavby: 0,9

- plochy nad 2 000 m², které byly definovány územním plánem z r. 1994 jako plochy zeleně (ZP či ZO) a které jsou v Návrhu ÚPmB součástí jiných typů ploch, byly vymezeny jako samostatné plochy městské zeleně (Z); jedná se např. o plochy kolem Komenského nám.

(Červeného kostela), alej na tř. Kpt. Jaroše, vnitroblok u mateřské školy Chodská 15 a desítky dalších zelených pláček, parčíků či vnitrobloků,

- byly v hlavním výkresu vymezeny plochy přírodní se způsobem využití podle § 16 vyhlášky č. 501/2006 Sb., o obecných požadavcích na využívání území, zejména biocentra, zvláště chráněná území, evropsky významné lokality a registrované významné krajinné prvky, a tím byla zajištěna jejich ochrana,

- v kartách lokalit, kde sousedí plochy pro výrobu (E – plochy lehké výroby, P – plochy výroby a skladování) a plochy pro bydlení (B – plochy bydlení, C – plochy smíšené obytné), byla doplněna podmínka předchozí či souběžné realizace pásu izolační zeleně (vzrostlé zeleně o pásu šířky min. 10 m nebo rozloze min. 20 % rozlohy plochy výroby) podél sousedících hranic těchto ploch,

- v obecných zásadách technické infrastruktury bylo stanoveno, že při návrhu tras technické infrastruktury budou sítě sdružovány do koridorů pro dosažení účelného prostorového uspořádání a vytvoření prostoru pro realizaci modrozelené infrastruktury v uličním profilu; a dále, že v územích, která nejsou v současné době plynofikována, mají ostatní vedení a prvky modrozelené infrastruktury prioritu před budováním nového nízkotlakého rozvodu plynu.

3

Připomínka

Hospodaření s dešťovou vodou

Vsakování dešťové vody všude tam, kde to je možné, můžeme docílit zdravějšího vodního režimu a zmenšení efektu tepelného ostrova.

Navrhují proto, aby:

- do obecných zásad odkanalizování bylo doplněno, že veškeré zastavitelné plochy a plochy přestaveb budou odkanalizovány oddílným systémem kanalizace a bude na nich důsledně vyžadováno hospodaření se srážkovými vodami následovně: srážkové vody budou buď zadržovány s následným sekundárním využitím anebo vsakovány na vlastním pozemku stavby nebo v jejím okolí; pouze pokud to podloží prokazatelně neumožňuje, mohou být dešťové vody vypouštěny do vodoteče nebo dešťové kanalizace, přičemž v těchto případech budou před vypouštěním brzděny v retenčních nádržích. Srážkové vody z veškerých zpevněných ploch veřejných prostranství budou vsakovány, pouze pokud to podloží prokazatelně neumožňuje, mohou být vypouštěny do vodoteče nebo dešťové kanalizace, přičemž v těchto případech budou před vypouštěním brzděny v retenčních nádržích.

3

V dne

Podpis

Vyplněný formulář zašlete na níže uvedenou adresu:

Magistrát města Brna, Odbor územního plánování a rozvoje, Kounicova 67, 601 67 Brno

MMB/0234299/2020

Připomínka č.1

Vyhodnocení připomínky:

Podatel požaduje, aby v plochách bydlení, smíšených obytných a komerční vybavenosti byla omezena velikost prodejní plochy na 400 m² a počet parkovacích míst na 10 stání. Při realizaci integrovaného parkování do 30 stání pak v rámci patrových objektů v plochách komerční vybavenosti a v plochách smíšených obytných podmíněn připustit až 1 000 m² prodejní plochy. V plochách veřejné vybavenosti, výroby a skladování a lehké výroby podmíněně připustit 200 m² prodejní plochy, pokud není maloobchod realizován v samostatném objektu. Mezi docházkovou vzdáleností maloobchodu a maximální velikostí prodejní plochy maloobchodu nelze spatřovat příčinnou souvislost. Stanovení maximální velikosti prodejní plochy nepředurčuje vzdálenost mezi jednotlivými prodejny. Snížení maximální velikosti prodejní plochy nezaručuje zlepšení časové dostupnosti maloobchodu. Pro dostupnost maloobchodu je proto podstatnější adekvátní rozmístění ploch s rozdílným způsobem využití, které umístění maloobchodu umožňují. Stanovení dané maximální velikosti prodejních ploch (a případné stanovení podmínek pro jejich umístění) je věcí odborného posouzení zpracovatele návrhu územního plánu, které vychází z reálií a odborné úvahy (viz např. plochy C). Obecně lze konstatovat, že požadavek na vyloučení maloobchodu s prodejní plochou větších než 400 resp. 1000 m² plochy nepřiměřeně zhoršuje podmínky pro vyváženou a rozmanitou síť maloobchodu, a to zejména pro ty skupiny zákazníků s rozdílnými vzorci nákupního chování, které prodejny většího plošného formátu preferují, což je v konečném důsledku v rozporu s koncepcí krátkých vzdáleností, na kterou je poukazováno. Požadavek na přísné omezení prodejní plochy nepřiměřeně snižuje potenciál k tomu určených ploch, tj. zejména ploch obytně smíšených (C) a ploch komerční vybavenosti (W). V neposlední řadě je také nutné nastavením regulativů sledovat požadavek zadání územního plánu na vytvoření široké škály možností a forem komerce v rovnoměrném zastoupení na území města.

Při hodnocení přísnosti regulativu určujícího maximální velikost prodejních ploch je nutné mít na zřeteli také ustanovení návrhu územního plánu, které stanoví, že „prodejní plochou se rozumí hrubá podlažní plocha maloobchodního zařízení, kde při prodeji zboží dochází ke kontaktu se zákazníkem (nikoli tedy sklady, komunikace, související administrativní plochy ani nezbytná příslušenství). Maloobchodním zařízením se pak v tomto kontextu rozumí jedna prodejna nebo soubor všech prodejen v rámci jednoho záměru nebo v rámci jednoho funkčně propojeného celku, popř. jako součást též plocha vně prodejny, navazující na budovu a sloužící k výše popsanému způsobu využití.“ Z výše uvedeného plyne, že je-li v rámci jednoho objektu umístováno více prodejních jednotek, jejich prodejní plochy se počítají. Nastavení regulativu příliš přísně by proto mělo za následek nemožnost umístění více (i relativně malých prodejních jednotek) v rámci jednoho záměru.

K připomínce lze také uvést, že počty parkovacích míst a stání jsou dány příslušnými předpisy a normami. Územnímu plánu nepřísluší jejich rozsah stanovovat. Jedná se o podrobnost nad rámec územního plánu.

U jednotlivých ploch s rozdílným způsobem využití lze, kromě výše uvedeného, doplnit následující:

V plochách smíšených obytných (C) je stanovena maximální velikost prodejní plochy 1 500 m². Stanovení této hranice je řádně odůvodněno v Odůvodnění pro první veřejné projednání (str. 259), a to následovně: „Využití pro maloobchod v hlavním využití je omezeno prodejní plochou do 1500 m²; při projednání konceptu byla uvedena prodejní plocha do 1000 m². Při změně velikosti výměry vycházel zpracovatel z nedávno provedeného průzkumu maloobchodního prodeje a z vlastního šetření prodejních ploch největších maloobchodních řetězců (zejména supermarketů a diskontní prodejny), ze kterých je zřejmé, že průměrná

velikost standardních typických prodejen maloobchodu se sice v průměru pohybuje v rozmezí 800-1200 m², ovšem v hustě obydlených oblastech prodejny klasických maloobchodních řetězců dosahují prodejní plochy 1500 m². Údaj byl tedy změněn v souladu se zjištěními z reality. "Maloobchod nad 1500 m² (avšak do 5000 m²) prodejní plochy lze realizovat pouze v patrových objektech při současném integrování parkování v objektu a jiné využití, pokud je zachována polyfunkčnost v ploše a využití je slučitelné s využitím navazujícího území.

V návrhu ÚPmB také byla stanovena na základě průzkumu zpracovatele maximální přípustná prodejní plocha maloobchodu 1 500 m² v plochách bydlení (B). Při projednávání návrhu ÚPmB projevila veřejnost obavu z neúměrně rozsáhlých prodejen při nevhodné lokalizaci. Tvůrci územního plánu námitkám vyšli vstříc, s tím, že prodejní plocha bude snížena na 1 000 m² a pro větší prodejnu (do 1500 m²) je třeba doložit vhodnost situačního řešení podle okolností v území. Pro ověření stanoveného údaje lze použít řetězce Lidl, Albert, Billa a Penny typu supermarket, jejichž průměrná prodejní plocha je asi 900 m² (rozptyl velikosti jednotlivých prodejen je přitom ovšem značný, pohybuje se od 500 m² až po 2 000 m²). Prodejní plocha tvoří velkou většinu (odborným odhadem cca 80 %), celkové výměry objektu. Stanovená velikost 1 000 m² prodejní plochy tak odpovídá běžným supermarketům výše uvedených řetězců, neznemožňuje tedy realizaci běžného občanského vybavení v území; větší provozovny je pak třeba prověřit podle okolností v území. Připomínce je tedy v tomto bodě částečně vyhověno.

Pro plochy komerční (W) lze uvést, že pokud by byla snížena velikost prodejní plochy na velikost uvedenou v podání (tj. 400 resp. 1000 m²), nesplňovala by tyto podmínky řada z již existujících maloobchodních prodejen, které tvoří základ maloobchodní sítě, nacházejících se ve stabilizovaných plochách. Plochy komerční vybavenosti by při restriktivním stanovení maximální velikosti prodejní plochy nemohly plnit svoji předpokládanou funkci.

V podmínkách využití plochy veřejné vybavenosti (V) není maloobchod výslovně uveden. Lze jej však řadit mezi přípustné využití, které je definováno jako „využití související, podmiňující nebo využití sloužící záměrům hlavnímu využití“. Z tohoto lze vyvozovat, že případné maloobchodní využití, ačkoliv není jeho rozsah vyjádřen plošně, musí být pouze takového rozsahu, který odpovídá potřebám daného hlavního využití. Pro úplnost lze uvést, že v ploše veřejné vybavenosti (V) je taktéž možné, avšak až po naplnění hlavní funkce, umístit jiné funkční využití.

V plochách lehké výroby (E) odůvodnění výslovně stanovuje, že „regulativ směřuje k zachování smyslu uvedených ploch: plochy by měly mít charakter primárně produkční a skladovací a neměly by být vytěžovány pro čistě maloobchodní záměry. Ilustrativně popsáno, např. běžná provozovna typizovaného maloobchodu (Lidl, Billa, Albert apod.) by zde neměla být samostatně přípustná, zatímco např. sklad sanitárního zařízení a obkládacích materiálů ve spojení s prodejnou či předváděcími místnostmi pro zákazníky typově odpovídá záměrům plochy E.“ Jedná o specifický druh prodeje, u kterého se nepředpokládá, že bude vytvářet síť základní dostupnosti maloobchodu. Vzhledem k charakteru plochy, omezování velikosti prodejní plochy není vhodným nástrojem regulace.

Plochy výroby a skladování (P) nejsou určeny pro klasický maloobchodní prodej. Vzhledem k charakteru plochy, omezování velikosti prodejní plochy není vhodným nástrojem regulace.

Připomínka č.2

Vyhodnocení připomínky:

V rámci podání je uveden názor podatele, že návrh ÚPmB nevyužívá dostatečně možnosti usnadnění výstavby cyklistické infrastruktury, požaduje vymezení „klíčových cyklostezek“ jako veřejně prospěšné stavby a definoval místa pro bezpečné parkování kol na „klíčových přestupních uzlech“.

Úkolem územního plánu je vytvářet územní podmínky pro možnost umístění záměrů, nikoliv zajistit „bezproblémovou“ realizaci všech záměrů a znát podrobné technické provedení jednotlivých úseků. Obecně územní plán stanovuje základní koncepci rozvoje území obce, ochrany jeho hodnot, jeho plošného a prostorového uspořádání, uspořádání krajiny a koncepci veřejné infrastruktury a stanovuje podmínky pro využití území. Nový Územní plán města Brna (ÚPmB) pracuje s méně podrobným měřítkem hlavního výkresu 1:10 000, než tomu je u současného (1:5000).

K požadavku na zařazení cyklistické dopravy do hlavního využití ploch dopravní infrastruktury uvádíme:

Pro dokladování transparentnosti procesu vyhodnocení podání je uvedeno také mezitimní vyhodnocení připomínky z r. 2020:

Požadavku nebylo v roce 2020 vyhověno, protože: „V rámci stanovení podmínek využití ploch v kap. 6.2. a kap. 6.3.3.10 závazné textové části je umožněno umístění cyklistické infrastruktury ve všech plochách s rozdílným způsobem využití, přičemž v plochách dopravní infrastruktury D je jejich umístění přípustné.

Požadavek na zařazení pěší a cyklistické dopravy do hlavního využití ploch dopravní infrastruktury D, jehož součástí jsou především komunikace vyššího dopravního významu tvořící páteř základního komunikačního systému, neodpovídá charakteru a způsobu vymezení ploch s rozdílným způsobem využití. Toto je primárně umožněno v plochách veřejných prostranství, které slouží obsluze ploch dopravní a technickou infrastrukturou za současného umožnění průchodu a pohybu obyvatel, tedy v rámci této plochy s rozdílným způsobem využití je cyklistická infrastruktura součástí hlavního využití.

Jelikož však v rámci stanoviska dotčeného orgánu byla uplatněna podmínka k vedení cyklistické dopravy v souběhu s komunikacemi, bude v této souvislosti zpřesněna a doplněna výroková část i odůvodnění návrhu řešení. V této souvislosti je možné prověřit případnou úpravu znění podmínek využití ploch s rozdílným způsobem využití.“

Konečné vyhodnocení připomínky se vztahuje k výslednému řešení Návrhu nového ÚPmB: V rámci zpřesnění kap. 4.1 Dopravní infrastruktura a stanovení podmínek využití ploch v kap. 6.2. a kap. 6.3.3.10 závazné textové části je umožněno umístění pěší a cyklistické infrastruktury ve všech plochách s rozdílným způsobem využití, přičemž v plochách dopravní infrastruktury D je jejich umístění přípustné i jako hlavní využití.

Tímto je požadavek zohledněn.

Další jednotlivě uvedené požadavky jsou nad rámec podrobnosti zpracování územního plánu a níže uvádíme:

Ke stanovení podmínky povinné segregace pěší a cyklistické dopravy podél sběrných komunikací a zahájení výstavby až po dobudování propojení lokality se všemi sousedními městskými částmi samostatnými stezkami a chodníky uvádíme, že je tímto již předjímano konkrétní technické řešení vlastní realizace, aniž by byla ve všech skutečnostech známa reálná možnost v území, a ne vždy je možné z hlediska různých omezení a limitů tyto podmínky naplnit. Současně jakýkoliv záměr musí splňovat platné právní předpisy a normy.

V rámci územního plánu jsou vytvářeny územní podmínky pro možnost vedení v rámci ploch nebo koridorů. To, jakým způsobem bude možné uliční prostor uspořádat, případně propojení trasovat je předmětem dalších podrobnějších stupňů projektové dokumentace a podmínek vlastníka komunikace. Podrobnost měřítka zpracování výkresu 2.2 Souhrnný výkres dopravy neumožňuje grafické zobrazení požadavku zobrazení oddělených koridorů cyklistických a pěších tras.

Z tohoto důvodu nelze této podmínce z hlediska podrobnosti zpracování územně plánovací dokumentace vyhovět.

Z hlediska požadavku na zakreslení dalších cyklotras uvádíme, že v rámci cyklistické dopravy byl zvolen obecnější přístup.

Ve výkresu 2.2. Souhrnný výkres dopravy jsou vyznačeny „vybrané samostatné cyklotrasy“, kterými jsou zpřesněny záměry ze Zásad územního rozvoje Jihomoravského kraje. Ve výkresu odůvodnění O.6 Cyklistická doprava – schéma jsou k výše uvedenému jevu navíc vyznačeny

„vybrané pouliční cyklotrasy“, které naznačují možná vybraná propojení území města, která však již nejsou závazná a je možné je operativně upravovat nebo dále doplňovat.

Grafické předurčení cyklotras by se v rámci přípravy záměrů mohlo ukázat jako omezující v případě potřeby úpravy vedení trasy; odlišné řešení by mohlo vést ke změně územního plánu a tím neúměrnému prodloužení přípravy záměrů.

Z dlouhodobých zkušeností se toto ukázalo jako nevhodné a z tohoto důvodu bylo přistoupeno k vymezení koridorů zajišťujících návaznost na koridory dle textové části nadřazené územně plánovací dokumentace (Zásad územního rozvoje Jihomoravského kraje), které jsou územním plánem zpřesněny. Všem ostatním trasám je obecně umožněno jejich umístění ve všech plochách s rozdílným způsobem využití v rámci obecných podmínek využití území. Z tohoto důvodu nelze požadavku vyhovět.

Z hlediska požadavku vymezení „páteřních“ cyklistických stezek jako veřejně prospěšné stavby je nutno uvést, že nám v současné době není znám komplexní průběh všech cyklotras a cyklostezek na správním území města a z tohoto důvodu není možné vymezit přesný průběh všech záměrů. Současně byl z hlediska přípravy zvolen obecnější přístup, aby jakýkoliv nový záměr nevyžadoval změnu územního plánu. Z tohoto důvodu nelze požadavku vyhovět.

Pokud se jedná o požadavek na vybudování kapacitních míst a zařízení k bezpečnému odkládání kol u „klíčových železničních stanic a konečných tramvají“ či parkoviště pro kola, jedná se o záměry nad podrobnost územního plánu, jejich umístění je obecně přípustné v rámci doplňujícího nebo souvisejícího využití ve všech plochách s rozdílným způsobem využití a není nutné pro ně předjímat umístění a vymezení, potažmo vymezovat plochu jako veřejně prospěšnou stavbu. Pokud není znám konkrétní projekt, nelze s přesností stanovit dotčené pozemky, a tedy i vymezit jako veřejně prospěšné stavby. Z tohoto důvodu nelze požadavku vyhovět.

Připomínka č.3

Vyhodnocení připomínky:

V závazné části ÚPmB je uvedeno, že veškeré zastavitelné plochy a plochy přestaveb budou odkanalizovány oddílným systémem kanalizace a bude na nich důsledně vyžadováno hospodaření se srážkovými vodami. Tento požadavek již ukládá v současné době platná legislativa - zákon o vodách (254/2001 Sb.) a vyhl. 501/2006 Sb. (§ 20, odst. 5c). Dále je kladen důraz na tzv. modrozelenou infrastrukturu, která má zlepšit i mikroklimatické podmínky ve městě.

Připomínka č.4

Vyhodnocení připomínky:

- Zastoupení zeleně v různých typech ploch

Zastoupení zeleně v plochách s rozdílným způsobem využití je v návrhu nového ÚPmB řešeno stanovením povinného minimálního plošného zastoupení zeleně na rostlém terénu v plochách bydlení, v plochách smíšených obytných, v plochách rekreace, a v plochách zahrádek pro disponibilní pozemky stavebního záměru a pro plochu současně (od podmínky splnit zastoupení současně i pro funkční plochu bude upuštěno).

Pořizovatel bude také požadovat stanovit toto zastoupení v podmínkách využití území i pro plochu komerční vybavenosti - W. V případě ploch výroby a skladování (P) a lehké výroby (E) bude požadavek na minimální zastoupení zeleně doplněn do karet rozvojových lokalit těchto ploch.

Vámi navrhované řešení koeficientů zeleně se nejeví účelné z následujících důvodů:

Územní plán má stanovit základní koncepci rozvoje území obce, ochranu jeho hodnot, jeho plošného a prostorového uspořádání (tj. urbanistickou koncepci), uspořádání krajiny a koncepci veřejné infrastruktury, vymezit zastavěné území, plochy a koridory, zejména zastavitelné plochy a plochy přestavby, veřejně prospěšné stavby a veřejně prospěšná opatření a územní rezervy. A stanovit podmínky pro využívání těchto ploch a koridorů. Posláním územních plánů je stanovit pravidla udržitelného rozvoje a využívání území, nikoliv regulace jednotlivých pozemků. Územní plán nesmí obsahovat podrobnosti náležejícím svým

obsahem regulačního plánu nebo územním rozhodnutím. Lze pořídit územní plán s těmito regulačními prvky, ale tato skutečnost musí být v rozhodnutí zastupitelstva o pořízení nebo zadání územního plánu výslovně uvedena.

Regulace v podrobnosti na jednotlivé druhy vegetačních prvků, kultivar, či materiálové provedení povrchů jednotlivých vegetačních prvků není v podrobnosti, která náleží územnímu plánu. Problematické se jeví aplikování tohoto principu v praxi, při posuzování záměru při vydání závazného stanoviska orgánu územního plánování a také následný monitoring těchto podmínek.

Návrh nového územního plánu navrhuje odlišnou koncepci, která však také stanovuje podíl nezastavěné plochy ve vztahu k celkové ploše pozemku, rostlého terénu umožňující vsak dešťové vody. Minimální plošné zastoupení zeleně na terénu není nutné dodržet pouze v odůvodněných případech.

Pořizovatel však udělí pokyn problematiku stanovení minimálního plošného zastoupení zeleně prověřit a upravit.

- Ochrana zeleně v jiných plochách s RZV

Z důvodů zvoleného měřítka výkresů a podrobnosti Územního plánu byla stanovena minimální velikost plochy RZV na 0,5 ha (5 000 m²) a v níže definovaných případech na 0,2 ha (2 000 m²) v souladu s ustanovením § 3 odst. 1 vyhlášky č. 501/2006 Sb. Ve výjimečných případech, pokud si to vymezení a koncepce Územního plánu vyžaduje, jsou zobrazované plochy RZV menší. Takto zvolená velikost ploch RZV vychází z principu koncepce a měřítka výkresů, kde kresba nemůže zachycovat nepřiměřený detail. Pokud existují pozemky stejného účelu využití, ale tvoří plochu podměrečnou, tj. menší než 0,5 ha, jsou zpravidla agregovány do jiných ploch RZV s jiným využitím. Tato skutečnost vychází také z projednaného konceptu územního plánu. V textové části odůvodnění je uvedeno, že plochami, které jsou vymezené ve velikosti 0,2-0,5 ha jsou plochy městské a krajinné zeleně, zvláště pak pro plochy městské zeleně uvedené ve Vyhlášce o zeleni města Brna (Nejvýznamnější plochy městské zeleně).

Pořizovatel je názoru, že vzhledem k výše uvedenému je agregovaná zeleň v rámci jiných ploch nedostatečně chráněna ve vztahu k umístování záměrů, udělí tedy pokyn doplnit obecný regulativ, který tuto skutečnost ošetří. Dále jsou uděleny pokyny na základě připomínek a námitek k návrhu ÚPmB konkrétní plochy zeleně z aktuálně platného ÚPmB vymezit, pokud budou graficky čitelné v měřítku hlavního výkresu.

- Vymezení ploch přírodních

Hlavní výkres návrhu nového územního plánu obsahuje grafické vyznačení prvků systému ÚSES (biokoridory a biocentra) a současně také vymezené plochy přírodní (plochy lesní a plochy krajinné zeleně).

Zvláště chráněná území, Evropsky významné lokality a registrované významné krajinné prvky jsou pro potřeby územního plánování obsaženy jako limit využití území (od poskytovatelů údajů) v územně analytických podkladech. Jejich přímá ochrana vyplývá z jiné legislativy, především zákona č. 114/1992 Sb. o ochraně přírody a krajiny. Nebudou tedy závazně vymezeny v hlavním výkrese, ale obsaženy jsou ve výkrese koordinačním (M1:10 000, grafická část odůvodnění).

- Předepsání izolační zeleně

V dokumentu Vyhodnocení vlivu na udržitelný rozvoj území je v kapitole A.VII.12 Kumulativní a synergické vlivy uvedeno:

V této souvislosti nebylo identifikováno synergické resp. kumulativní spolupůsobení vymezených rozvojových zón s územním soustředěním ploch výroby vůči plochám bydlení v souvisejícím území z důvodů vhodného zasazení ploch průmyslu v jednotlivých případech z hlediska vzdáleností k chráněným objektům, možnostem dopravního napojení ploch výroby a vhodného členění funkcí v území umožňujícího odclonění rezidenčních zón od zón výrobních plochami s možnostmi umístění jiné než rezidenční zástavby např. plochy smíšené, veřejná prostranství, izolační zeleň nebo občanská vybavenost. Zároveň návrh ÚP stanovuje regulativy využití ploch průmyslové výroby a lehké výroby tak, aby tyto nepredisponovaly negativní vliv působící na vlastní vymezenou plochu. Umístované záměry je třeba prověřit jednotlivě v rámci navazujících fází projektové přípravy.

Pořizovatel doporučí řešit problematiku izolační zeleně na rozhraní případných možných konfliktních hranicích ploch v rámci jednotlivých karet rozvojových lokalit a zpracovat následující cílená opatření:

Při zastavování ploch výroby v návaznosti na volnou krajinu je třeba dbát na vhodné zapojení ploch do krajiny prostřednictvím pásů izolační zeleně na rozhraní zastavitelného území a volné krajiny.

- Modrozelená infrastruktura

Všechna vedení technické infrastruktury a prvků modrozelené infrastruktury jako součást veřejně prospěšné infrastruktury jsou z hlediska jejich prostorové koordinace rovnocenná. Tomuto požadavku tedy nelze vyhovět. V kapitole 4.2 Technická infrastruktura (závazné textové části) je uvedeno, že v zastavěném území města se síť technické infrastruktury zpravidla umísťují do společných tras nebo do souběhu se stávajícími trasami technické a dopravní infrastruktury. Ve veřejných prostranstvích je nutné koordinovat všechny prvky zde umísťované. Důležitým hlediskem při posuzování priorit jednotlivých součástí veřejných prostranství při jejich koordinaci je celkový pohled na provoz a fungování města. Při návrhu tras technické infrastruktury je důležité sdružování sítí do koridorů a jejich účelné prostorové uspořádání.

Pro všechny navržené trasy technické infrastruktury je závazné jejich směrové vedení. Upřesnění tras, polohy objektů a zařízení, určení místa napojení, způsobu technického provedení a vedení přípojných tras bude provedeno při zpracování podrobnější územně plánovací nebo projektové dokumentace, a to za podmínek obecně závazných právních předpisů.

Připomínka č.5

Vyhodnocení připomínky:

Řešení dopravy v klidu v návrhu územního plánu vychází z příslušných právních předpisů (viz kap. 5.8.1.1. textové části odůvodnění). Vyhláška č. 501/2006 Sb., provádějící stavební zákon stanoví, že pro každou stavbu je nutno vybudovat parkovací a odstavná stání v počtu dle ČSN 73 6110, kap. 14.1). která stanoví vzorec, do něž jako významný (ovšem nikoli jediný) parametr vstupuje součinitel vlivu stupně automobilizace, přičemž tento má být dle ČSN 73 6110 převzat z územně plánovací dokumentace. Tento územní plán tedy cílový koeficient vlivu stupně automobilizace stanoví, a to rozdílně podle části města, kdy nižší hodnota (tedy nižší požadovaný minimální počet parkovacích a odstavných stání) je stanovena pro lokality uvnitř Velkého městského okruhu s nežádoucím zavlékáním vyššího počtu automobilů. Tři pásma uvnitř VMO jsou zvolena z potřeby odlišit zvláštní charakter historického jádra města a zmenšit rozdíl koeficientu na administrativně určené hranici. Hranice pásem jsou určeny dle možností významnou ulicí, resp. komunikací, v případě její absence zelenými plochami oddělovacími částí města. Zásadně hranice nevede plochami pro výstavbu budov, a to pro zamezení sporů při přesahu stavebního záměru do více pásem. Stávající ČSN 73 6110 stanoví, že ve výpočtu se jako nejmenší hodnota součinitel vlivu stupně automobilizace použije 1,0 (400 aut na 1000 obyvatel) – toto spodní omezení nelze s ohledem na aktuální trendy v náhledu na parkování považovat za dlouhodobě udržitelné a lze předpokládat, že bude v blízké době výrazně sníženo.



PODÁNÍ K NÁVRHU

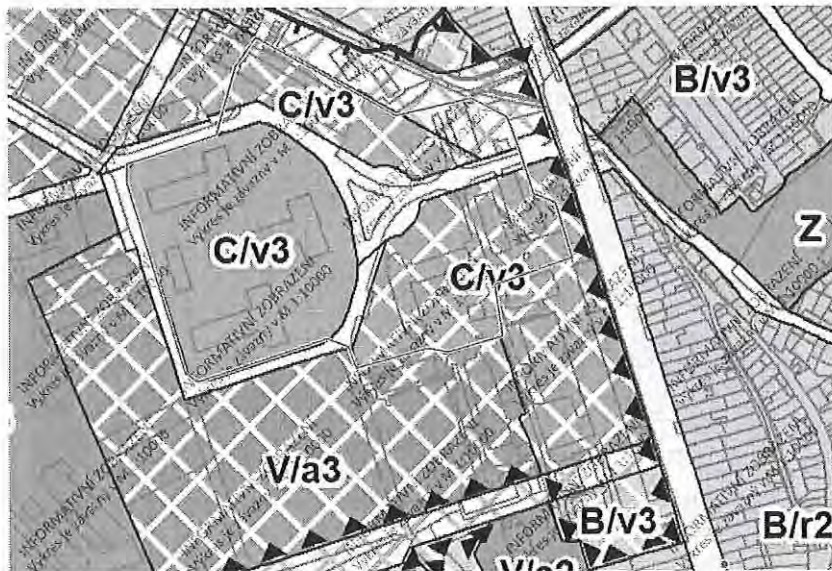
Návrh Územního plánu města Brna

Podatel			
Typ subjektu:	Právnícká osoba		
Název organizace:	Technické muzeum v Brně		
Adresa / sídlo:	Purkyňova 105, 612 00 Brno		
Kontakt:	Kontaktní osoba:	[REDACTED]	Datum narození:
	Email:	[REDACTED]	Telefon:
Vlastnický vztah podatele:	Příslušnost hospodařit s majetkem státu; obec Brno [582786], katastrální území Řečkovice [611646], areál bývalých kasáren Brno - Řečkovice.		

Námítka	číslo:	1
----------------	---------------	---

Technické muzeum v Brně (dále jen „TMB“) nesouhlasí s návrhem nového územního plánu na ploše stávajícího areálu bývalých kasáren Brno – Řečkovice, který je v majetku ČR a TMB je pověřeno hospodařením s tímto majetkem. Konkrétně se jedná o plochy v jihovýchodní části areálu kasáren, které jsou vyznačeny v příloženém výkresu modrou linií. Plocha je v návrhu označena jako „plocha smíšená obytná“ (kombinace stabilizovaných ploch i ploch přestavby), toto označení však neodpovídá charakteru této části plochy v současné chvíli, ani jejímu budoucímu využití. Na parcelách stojí administrativní budovy, které budou nadále využívány organizací pro její hlavní činnost. Na ploše s p.č. 226/1 bylo navíc zahájeno stavební řízení, v jehož rámci bude v roce 2022 zahájena stavba nového depozitáře TMB. Navržená budoucí podoba využití této plochy tedy není v souladu s budoucím záměrem TMB při nakládání s uvedeným nemovitým majetkem. TMB navrhuje změnu způsobu využití ploch vyznačených v zákresu na plochy veřejné vybavenosti, které by svým charakterem lépe odpovídaly současnému i budoucímu využití dané plochy. Zbývající plochy v areálu kasárna Řečkovice mohou zůstat v navrhované podobě, tedy "plocha smíšená obytná/plocha přestavby".

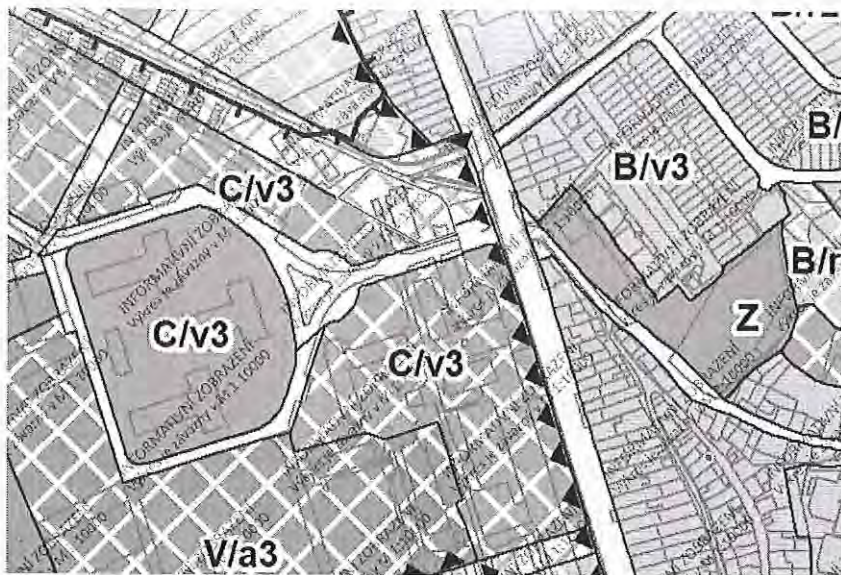
Námítka číslo 1 (zákres)



Námítka	číslo:	2
----------------	---------------	---

Technické muzeum v Brně (dále jen „TMB“) nesouhlasí s návrhem vedení koridoru ulice Terezy Novákové, včetně tramvajové trati, podél areálu bývalých kasáren Brno – Řečkovice, konkrétně podél severní části parcely s p.č. 224/4. Areál je v majetku ČR a TMB je pověřeno hospodařením s tímto majetkem, přičemž vedení tramvajové trati omezuje budoucí záměr TMB při nakládání s uvedeným nemovitým majetkem. Vedení trati předpokládá demolici budov nacházející se na p.č. 227/1 za účelem vybudování zmíněného dopravního koridoru (viz zákres). TMB plánuje tuto budovu dlouhodobě využívat, proto nesouhlasí s uvedeným návrhem. TMB v tomto případě navrhuje přesun trati severně od areálu.

Námítka číslo 2 (zákres)



Námítka	číslo:	3
---------	--------	---

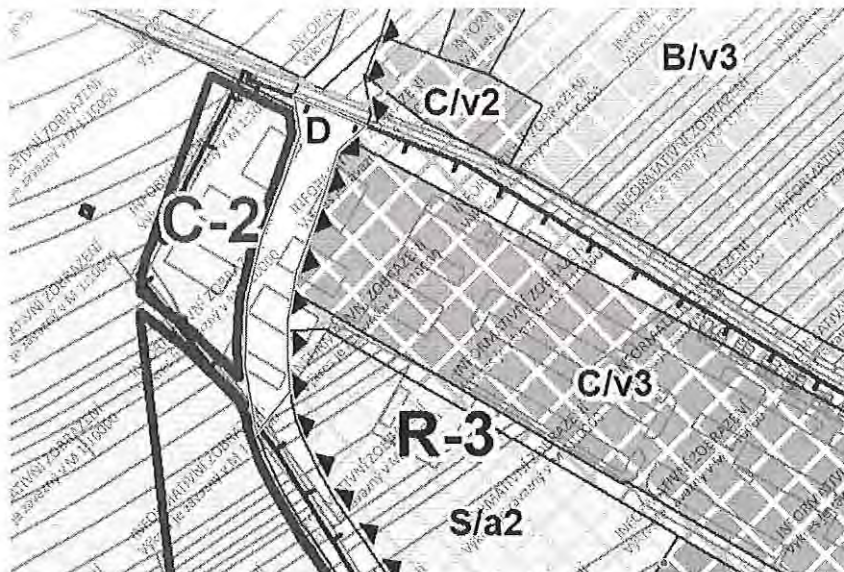
Technické muzeum v Brně (dále jen „TMB“) nesouhlasí s návrhem vedením koridoru ulice Terezy Novákové, včetně tramvajové trati, podél areálu bývalých kasáren Brno – Řečkovice, konkrétně podél severní části parcel s p.č. 222/1, 218/27, 218/1 (viz modrá linie v zákresu). Areál je v majetku ČR a TMB je pověřeno hospodařením s tímto majetkem, přičemž vedení tramvajové trati omezuje budoucí záměr TMB při nakládání s uvedeným nemovitým majetkem. TMB navrhuje přesunutí tramvajové trati směrem na sever od areálu řečkovických kasáren. Posunutí koridoru vytvoří podmínky pro lepší odhlučnění od tramvajové trati, lepší podmínky pro odkanalizování ploch, a obecně vhodnější podmínky s ohledem na budoucí využití této lokality, tedy bytovou výstavbu.

Námítka číslo 3 (zákres)



Námítka	číslo:	4
---------	--------	---

Technické muzeum v Brně (dále jen „TMB“) nesouhlasí s návrhem vedení pozemní komunikace na ploše stávajícího areálu bývalých kasáren Brno – Řečkovice, konkrétně v části areálu rozkládající se na p.č. 222/1, jenž je v majetku ČR a jehož správou je TMB pověřeno. Navrženým vedením pozemní komunikace přes část pozemku p.č. 222/1 bude značně omezeno využití areálu bývalých kasáren pro další účely, kdy navíc podstatná část tohoto pozemku (v prostoru za navrženou komunikací směrem na západ) není řešena vůbec. TMB navrhuje odsunutí této komunikace mimo areál kasáren směrem na severozápad při respektování stávající místní komunikace vedoucí podél areálu kasáren v Řečkovících, čímž bude i akcentováno výhodnější výškové členění terénu pro výstavbu budoucí komunikace.



V dne

Podpis

Vyplněný formulář zašlete na níže uvedenou adresu:
Magistrát města Brna, Odbor územního plánování a rozvoje, Kounicova 67, 601 67 Brno

MMB/0234311/2020

Připomínka č.1

Vyhodnocení připomínky:

Žádáte v rozvojové lokalitě R-3 podél ulice Terezy Novákové plochu smíšenou obytnou (C) nahradit vzhledem k připravované stavbě depozitáře TMB plochou veřejné vybavenosti (V).

V ploše smíšené obytné C lze umístit objekty občanské vybavenosti stejně dobře jako v ploše V (Bod 6.3.3.2 textové části). Plocha V však není určena pro bydlení, služby, sport apod. Z těchto důvodů je vhodnější podél ulice Terezy Novákové ponechat navrhovanou plochu C/v3 s dalšími možnostmi umístění především bydlení, ale též maloobchodu, služeb, sportu a veřejné a komerční vybavenosti.

Hlavní využití plochy V je především pro občanskou vybavenost veřejného charakteru, umístění bydlení a dalších jmenovaných funkcí však možné není nebo je velmi omezené, jen podmíněné.

Připomínka č.2

Vyhodnocení připomínky:

Připomínce se nevyhovuje.

Připomínka nesouhlasí s vedením tramvajové trati podél areálu bývalých kasáren konkrétně podél severní části parcel p.č. 224/4 k.ú. Řečkovice.

Dotčené území je součástí rozvojové lokality R-3 Řečkovické kasárny a je současně územím, které je podmíněno zpracováním územní studie ÚS – 05 Řečkovické kasárny. Ta podrobněji prověří komplexní řešení celého území – mimo jiné i umístění veřejného prostranství a jeho charakter a napojení na dopravní a technickou infrastrukturu, s důrazem na prostupnost územím, začlenění tramvajové tratě. (viz karta rozvojové lokality, příloha 1 závazné textové části). Tato studie bude sloužit jako aktuální územně plánovací podklad pro rozhodování v území.

Připomínka č.3

Vyhodnocení připomínky:

Připomínce se nevyhovuje.

Připomínka nesouhlasí s vedením tramvajové trati podél areálu bývalých kasáren, konkrétně podél severní části parcel p.č. 222/1, 218/27, 218/1 k.ú. Řečkovice.

Dotčené území je součástí rozvojové lokality R-3 Řečkovické kasárny a je současně územím, které je podmíněno zpracováním územní studie ÚS – 05 Řečkovické kasárny. Ta podrobněji prověří komplexní řešení celého území – mimo jiné i umístění veřejného prostranství a jeho charakter a napojení na dopravní a technickou infrastrukturu, s důrazem na prostupnost územím, začlenění tramvajové tratě. (viz karta rozvojové lokality, příloha 1 závazné textové části). Tato studie bude sloužit jako aktuální územně plánovací podklad pro rozhodování v území.

Připomínka č.4

Vyhodnocení připomínky:

V rámci podání je vysloven nesouhlas s vedením komunikace R/1 rozvojovou lokalitou R-3 z důvodu zhoršení využitelnosti stávajících ploch uvnitř pronajatého areálu.

Z důvodu odstranění ploch na k.ú. Medlánky došlo k úpravě řešení v rozvojové lokalitě R-3. Vedení sběrné komunikace R/1 bylo upraveno a současně byly v rozsahu stávajícího využití doplněny smíšené plochy C/v3.

Jedná se o nabídku území, pokud nebude využita, je možno území využívat dle stávajícího stavu.



mmb1es7738be6e

Došlo: 28-05-2020

Č.j. MMB: 0234312

Příl.:

MAGISTRÁT MĚSTA BRNA
ODBOR ÚZEMNÍHO PLÁNOVÁNÍ
A ROZVOJE

1002

PODÁNÍ K NÁVRHU

Návrh Územního plánu města Brna

Podatel	
Typ subjektu:	Fyzická osoba
Příjmení, jméno:	[redacted] Datum narození: [redacted]
Adresa / sídlo:	[redacted]
Kontakt:	Email: [redacted] Telefon: [redacted]

Přípomínka	<p>Dostupné malé obchody</p> <p>Návrh ÚPmB obsahuje začlenění maloobchodu do většiny stavebních ploch, zároveň maloobchod nedostatečně reguluje a v rozporu s deklarovanou koncepcí nepodporuje rozptýlenou síť dobře dostupných maloobchodů jako součást města krátkých vzdáleností. Navrhuji proto, aby:</p> <ul style="list-style-type: none"> • využití pro maloobchod v plochách pro bydlení (B), smíšených obytných (C) a v plochách komerční vybavenosti (W) bylo omezeno prodejní plochou do 400 m² a počtem parkovacích stání do 10, • využití pro maloobchod v plochách smíšených obytných (C) a plochách komerční vybavenosti (W) bylo do 1.000 m² prodejní plochy a bylo podmíněno realizací v patrových objektech s polyfunkčním využitím a při současném integrování parkování o max. 30 parkovacích stáních, • využití pro maloobchod v plochách veřejné vybavenosti (V), plochách výroby a skladování (P) a plochách lehké výroby (E) bylo podmíněně přípustné do 200 m² prodejní plochy, pokud není realizován v samostatném objektu.
-------------------	---

1

1

Přípomínka	<p>Podpora pěší a cyklo dopravy</p> <p>ÚPmB nevyužívá dostatečně možnosti usnadnění výstavby cyklistické infrastruktury, a to mj. tím, že by požadoval napojení rozvojových lokalit na síť komunikací pro nemotorovou dopravu, klíčové cyklostezky vymezil jako veřejně prospěšné stavby či definoval místa a zařízení k bezpečnému parkování kol na klíčových přestupních uzlech. Navrhuji proto, aby:</p> <ul style="list-style-type: none"> • hlavním využitím ploch dopravní infrastruktury (D) bylo i využití pro pěší a cyklistickou dopravu, • povinnou součástí navrhovaných pozemních komunikací definovaných jako sběrné byly stavebně oddělené koridory zvláště pro cyklistickou dopravu a pěší dopravu, • všechny lokality s počtem reálných nebo očekávaných uživatelů nad 1.500 osob obsahovaly v kartě lokality podmínku stanovující, že výstavbu v lokalitě je možné zahájit až po vybudování dopravního propojení lokality se všemi sousedícími městskými částmi samostatnými cyklostezkami a chodníky, a to stavebně oddělenými od motorové dopravy a vedenými ve směrově i výškově nejpříjemnější stopě, • grafická část ÚPmB 2.2 Souhrnný výkres dopravy obsahovala také síť páteřních cyklostezek (zejména těch sloužících k propojení jednotlivých městských částí s centrem města nebo jednotlivých městských částí mezi sebou), nikoliv pouze cyklotrasy, • páteřní cyklostezky tam, kde jejich realizaci brání chybějící veřejný pozemek, byly vymezeny jako veřejně prospěšné stavby, • u klíčových železničních stanic a konečných tramvaje (například žel. stanice a zastávky Brno hl.n., Slatina, Chrlice, Starý Lískovec, Řečkovice a Královo Pole, konečné tramvaje Obřany, Líšeň - Holzova, Kamechy, Bosonohy, Přízřenice) byla stanovena podmínka vybudování kapacitních míst a zařízení k bezpečnému odkládání jízdních kol (bike and ride) a tam, kde jejich realizaci brání chybějící veřejný pozemek, byly vymezeny jako veřejně prospěšné stavby.
-------------------	--

2

2

5

Přípomínka	Veřejný prostor V zájmu zvýšení využitelnosti veřejných prostranství pro pěší, cyklisty i zeleň by měl ÚPmB u novostaveb stanovit povinnost umístění odstavných stání mimo veřejná prostranství (tj. stání pro odstavení vozidla v době, kdy se nepoužívá). V oblastech s dobrou dostupností veřejnou dopravou je pak potřeba přizpůsobit minimální počet odstavných a parkovacích stání. Navrhují proto, aby v kap. 4.1 Dopravní infrastruktura bylo stanoveno, že: <ul style="list-style-type: none">• odstavná stání se v zastavitelných plochách a v případě novostaveb ve stabilizovaných plochách zřizují mimo veřejná prostranství a s výjimkou rodinných domů v podzemních podlažích budov,• v místech dobré dostupnosti kolejové dopravy pěší docházkou (ve vzdálenosti do 150 metrů) se součinitel vlivu stupně automobilizace redukuje na poloviční hodnotu součinitele příslušného pásma.
-------------------	---

5

Přípomínka

Ochrana zeleně

Návrh ÚPmB vágně a nedostatečně stanovuje zastoupení zeleně v různých funkčních typech ploch. Také oslabuje ochranu malých, ale významných ploch zeleně ve stabilizovaných plochách tím, že je absorbuje do jiných funkčních typů ploch. Návrh ÚPmB nezajišťuje dostatečnou ochranu přírodně cenných území, ani dostatečné vytváření prostoru pro zeleně v nové zástavbě, a to včetně ochrany nových ploch k bydlení před zátěží ze sousedních ploch výroby a skladování.

Navrhují proto, aby:

- územní plán definoval koeficient zeleně (KZ), a to následovně:

Koeficient zeleně (KZ) udává poměr nezpevněné plochy osázené vegetací a umožňující vsakování dešťové vody na terénu vůči ploše pozemku. KZ je závazný jak pro disponibilní pozemek pro stavební záměr, tak pro celou jednotlivou funkční plochu. Do koeficientu lze jako nezpevněnou plochu osázenou vegetací náhradním způsobem započítat:

- 1/3 plochy osazených a funkčních vegetačních střeš o mocnosti souvrství do 0,3 m,
- 1/2 plochy osazených a funkčních vegetačních střeš o mocnosti souvrství nad 0,3 m,
- 80 % plochy osazených a funkčních vegetačních střeš o mocnosti souvrství nad 1 m,
- plochu povrchu umožňujícího plnohodnotné vsakování okolo vzrostlých stromů ve zpevněných plochách (mříž, půda, půda s mulčem; nikoli dlažba atp.),
- 5 m² za každý strom ve zpevněné ploše s malou korunou (druh/kultivar s celkovou výškou do 8 m v dospělosti) a dostatečným objemem prokořenitelného prostoru,
- 20 m² za každý strom ve zpevněné ploše se střední korunou (druh/kultivar s celkovou výškou do 15 m v dospělosti) a dostatečným objemem prokořenitelného prostoru,
- 40 m² za každý strom ve zpevněné ploše s velkou korunou (druh/kultivar s celkovou výškou nad 15 m v dospělosti) a dostatečným objemem prokořenitelného prostoru,
- 5 m² za každý běžný metr fasád upravených a využitých pro pnutí popínavých dřevin nebo treláží či pergol na ozeleněných střeších při zajištění dostatečného prokořenitelného prostoru pro dané dřeviny.

Náhradním způsobem je možné započtením nahradit pouze:

- 1/4 požadované plochy KZ v případě samostatně stojících rodinných domů,
- 1/2 požadované plochy KZ u ostatních staveb,
- celou požadovanou plochu pouze výjimečně ve stávající kompaktní blokové zástavbě ve stabilizovaných plochách tam, kde jiným způsobem prokazatelně není možné dosáhnout existujícího urbanistického charakteru (např. v zástavbě nároží bloků a v případě nerovnoměrné parcelace)
- koeficient zeleně byl pro jednotlivé struktury zástavby stanoven následovně:
 - kompaktní: 0,3 pro stabilizované plochy a 0,5 pro zastavitelné plochy
 - volná: 0,6
 - rezidenční nízkopodlažní: 0,5
 - areálová: 0,4
 - omezená: 0,8
 - plochy bez zástavby: 0,9
- plochy nad 2 000 m², které byly definovány územním plánem z r. 1994 jako plochy zeleně (ZP či ZO) a které jsou v Návrhu ÚPmB součástí jiných typů ploch, byly vymezeny jako samostatné plochy městské zeleně (Z); jedná se např. o plochy kolem Komenského nám. (Červeného kostela), alej na tř. Kpt. Jaroše, vnitroblok u mateřské školy Chodská 15 a desítky dalších zelených pláček, parčíků či vnitrobloků,
- byly v hlavním výkresu vymezeny plochy přírodní se způsobem využití podle § 16 vyhlášky č. 501/2006 Sb., o obecných požadavcích na využívání území, zejména biocentra, zvláště chráněná území, evropsky významné lokality a registrované významné krajinné prvky, a tím byla zajištěna jejich ochrana,
- v kartách lokalit, kde sousedí plochy pro výrobu (E – plochy lehké výroby, P – plochy výroby a skladování) a plochy pro bydlení (B – plochy bydlení, C – plochy smíšené obytné), byla doplněna podmínka předchozí či souběžné realizace pásu izolační zeleně (vzrostlé zeleně o pásu šířky min. 10 m nebo rozloze min. 20 % rozlohy plochy výroby) podél sousedících hranic těchto ploch,
- v obecných zásadách technické infrastruktury bylo stanoveno, že při návrhu tras technické infrastruktury budou sítě sdružovány do koridorů pro dosažení účelného prostorového uspořádání a vytvoření prostoru pro realizaci modrozelené infrastruktury v uličním profilu; a dále, že v územích, která nejsou v současné době plynofikována, mají ostatní vedení a prvky modrozelené infrastruktury prioritu před budováním nového nízkotlakého rozvodu plynu.


4

4

3

Přípomínka	Hospodaření s dešťovou vodou Vsakováním dešťové vody všude tam, kde to je možné, můžeme docílit zdravějšího vodního režimu a zmenšení efektu tepelného ostrova. Navrhují proto, aby: • do obecných zásad odkanalizování bylo doplněno, že veškeré zastavitelné plochy a plochy přestaveb budou odkanalizovány oddílným systémem kanalizace a bude na nich důsledně vyžadováno hospodaření se srážkovými vodami následovně: srážkové vody budou buď zadržovány s následným sekundárním využitím anebo vsakovány na vlastním pozemku stavby nebo v jejím okolí; pouze pokud to podloží prokazatelně neumožňuje, mohou být dešťové vody vypouštěny do vodoteče nebo dešťové kanalizace, přičemž v těchto případech budou před vypouštěním brzděny v retenčních nádržích. Srážkové vody z veškerých zpevněných ploch veřejných prostranství budou vsakovány, pouze pokud to podloží prokazatelně neumožňuje, mohou být vypouštěny do vodoteče nebo dešťové kanalizace, přičemž v těchto případech budou před vypouštěním brzděny v retenčních nádržích.
-------------------	---

3

v e. Volarech..... dne ..28.5.2020.	Podpis 
Vyplněný formulář zašlete na níže uvedenou adresu: Magistrát města Brna, Odbor územního plánování a rozvoje, Kounicova 67, 601 67 Brno	

MMB/0234312/2020

Připomínka č.1

Vyhodnocení připomínky:

Podatel požaduje, aby v plochách bydlení, smíšených obytných a komerční vybavenosti byla omezena velikost prodejní plochy na 400 m² a počet parkovacích míst na 10 stání. Při realizaci integrovaného parkování do 30 stání pak v rámci patrových objektů v plochách komerční vybavenosti a v plochách smíšených obytných podmíněn připustit až 1 000 m² prodejní plochy. V plochách veřejné vybavenosti, výroby a skladování a lehké výroby podmíněně připustit 200 m² prodejní plochy, pokud není maloobchod realizován v samostatném objektu. Mezi docházkovou vzdáleností maloobchodu a maximální velikostí prodejní plochy maloobchodu nelze spatřovat příčinnou souvislost. Stanovení maximální velikosti prodejní plochy nepředurčuje vzdálenost mezi jednotlivými prodejny. Snížení maximální velikosti prodejní plochy nezaručuje zlepšení časové dostupnosti maloobchodu. Pro dostupnost maloobchodu je proto podstatnější adekvátní rozmístění ploch s rozdílným způsobem využití, které umístění maloobchodu umožňují. Stanovení dané maximální velikosti prodejních ploch (a případné stanovení podmínek pro jejich umístění) je věcí odborného posouzení zpracovatele návrhu územního plánu, které vychází z reálií a odborné úvahy (viz např. plochy C). Obecně lze konstatovat, že požadavek na vyloučení maloobchodu s prodejní plochou větších než 400 resp. 1000 m² plochy nepřiměřeně zhoršuje podmínky pro vyváženou a rozmanitou síť maloobchodu, a to zejména pro ty skupiny zákazníků s rozdílnými vzorci nákupního chování, které prodejny většího plošného formátu preferují, což je v konečném důsledku v rozporu s koncepcí krátkých vzdáleností, na kterou je poukazováno. Požadavek na přísné omezení prodejní plochy nepřiměřeně snižuje potenciál k tomu určených ploch, tj. zejména ploch obytně smíšených (C) a ploch komerční vybavenosti (W). V neposlední řadě je také nutné nastavením regulativů sledovat požadavek zadání územního plánu na vytvoření široké škály možností a forem komerce v rovnoměrném zastoupení na území města.

Při hodnocení přísnosti regulativu určujícího maximální velikost prodejních ploch je nutné mít na zřeteli také ustanovení návrhu územního plánu, které stanoví, že „prodejní plochou se rozumí hrubá podlažní plocha maloobchodního zařízení, kde při prodeji zboží dochází ke kontaktu se zákazníkem (nikoli tedy sklady, komunikace, související administrativní plochy ani nezbytná příslušenství). Maloobchodním zařízením se pak v tomto kontextu rozumí jedna prodejna nebo soubor všech prodejen v rámci jednoho záměru nebo v rámci jednoho funkčně propojeného celku, popř. jako součást též plocha vně prodejny, navazující na budovu a sloužící k výše popsanému způsobu využití.“ Z výše uvedeného plyne, že je-li v rámci jednoho objektu umístováno více prodejních jednotek, jejich prodejní plochy se počítají. Nastavení regulativu příliš přísně by proto mělo za následek nemožnost umístění více (i relativně malých prodejních jednotek) v rámci jednoho záměru.

K připomínce lze také uvést, že počty parkovacích míst a stání jsou dány příslušnými předpisy a normami. Územnímu plánu nepřísluší jejich rozsah stanovovat. Jedná se o podrobnost nad rámec územního plánu.

U jednotlivých ploch s rozdílným způsobem využití lze, kromě výše uvedeného, doplnit následující:

V plochách smíšených obytných (C) je stanovena maximální velikost prodejní plochy 1 500 m². Stanovení této hranice je řádně odůvodněno v Odůvodnění pro první veřejné projednání (str. 259), a to následovně: „Využití pro maloobchod v hlavním využití je omezeno prodejní plochou do 1500 m²; při projednání konceptu byla uvedena prodejní plocha do 1000 m². Při změně velikosti výměry vycházel zpracovatel z nedávno provedeného průzkumu maloobchodního prodeje a z vlastního šetření prodejních ploch největších maloobchodních řetězců (zejména supermarketů a diskontní prodejny), ze kterých je zřejmé, že průměrná

velikost standardních typických prodejen maloobchodu se sice v průměru pohybuje v rozmezí 800-1200 m², ovšem v hustě obydlených oblastech prodejny klasických maloobchodních řetězců dosahují prodejní plochy 1500 m². Údaj byl tedy změněn v souladu se zjištěními z reality. "Maloobchod nad 1500 m² (avšak do 5000 m²) prodejní plochy lze realizovat pouze v patrových objektech při současném integrování parkování v objektu a jiné využití, pokud je zachována polyfunkčnost v ploše a využití je slučitelné s využitím navazujícího území.

V návrhu ÚPmB také byla stanovena na základě průzkumu zpracovatele maximální přípustná prodejní plocha maloobchodu 1 500 m² v plochách bydlení (B). Při projednávání návrhu ÚPmB projevila veřejnost obavu z neúměrně rozsáhlých prodejen při nevhodné lokalizaci. Tvůrci územního plánu námitkám vyšli vstříc, s tím, že prodejní plocha bude snížena na 1 000 m² a pro větší prodejnu (do 1500 m²) je třeba doložit vhodnost situačního řešení podle okolností v území. Pro ověření stanoveného údaje lze použít řetězce Lidl, Albert, Billa a Penny typu supermarket, jejichž průměrná prodejní plocha je asi 900 m² (rozptyl velikosti jednotlivých prodejen je přitom ovšem značný, pohybuje se od 500 m² až po 2 000 m²). Prodejní plocha tvoří velkou většinu (odborným odhadem cca 80 %), celkové výměry objektu. Stanovená velikost 1 000 m² prodejní plochy tak odpovídá běžným supermarketům výše uvedených řetězců, neznemožňuje tedy realizaci běžného občanského vybavení v území; větší provozovny je pak třeba prověřit podle okolností v území. Připomínce je tedy v tomto bodě částečně vyhověno.

Pro plochy komerční (W) lze uvést, že pokud by byla snížena velikost prodejní plochy na velikost uvedenou v podání (tj. 400 resp. 1000 m²), nesplňovala by tyto podmínky řada z již existujících maloobchodních prodejen, které tvoří základ maloobchodní sítě, nacházejících se ve stabilizovaných plochách. Plochy komerční vybavenosti by při restriktivním stanovení maximální velikosti prodejní plochy nemohly plnit svoji předpokládanou funkci.

V podmínkách využití plochy veřejné vybavenosti (V) není maloobchod výslovně uveden. Lze jej však řadit mezi přípustné využití, které je definováno jako „využití související, podmiňující nebo využití sloužící záměrům hlavnímu využití“. Z tohoto lze vyvozovat, že případné maloobchodní využití, ačkoliv není jeho rozsah vyjádřen plošně, musí být pouze takového rozsahu, který odpovídá potřebám daného hlavního využití. Pro úplnost lze uvést, že v ploše veřejné vybavenosti (V) je taktéž možné, avšak až po naplnění hlavní funkce, umístit jiné funkční využití.

V plochách lehké výroby (E) odůvodnění výslovně stanovuje, že „regulativ směřuje k zachování smyslu uvedených ploch: plochy by měly mít charakter primárně produkční a skladovací a neměly by být vytěžovány pro čistě maloobchodní záměry. Ilustrativně popsáno, např. běžná provozovna typizovaného maloobchodu (Lidl, Billa, Albert apod.) by zde neměla být samostatně přípustná, zatímco např. sklad sanitárního zařízení a obkládacích materiálů ve spojení s prodejnou či předváděcími místnostmi pro zákazníky typově odpovídá záměrům plochy E.“ Jedná o specifický druh prodeje, u kterého se nepředpokládá, že bude vytvářet síť základní dostupnosti maloobchodu. Vzhledem k charakteru plochy, omezování velikosti prodejní plochy není vhodným nástrojem regulace.

Plochy výroby a skladování (P) nejsou určeny pro klasický maloobchodní prodej. Vzhledem k charakteru plochy, omezování velikosti prodejní plochy není vhodným nástrojem regulace.

Připomínka č.2

Vyhodnocení připomínky:

V rámci podání je uveden názor podatele, že návrh ÚPmB nevyužívá dostatečně možnosti usnadnění výstavby cyklistické infrastruktury, požaduje vymezení „klíčových cyklostezek“ jako veřejně prospěšné stavby a definoval místa pro bezpečné parkování kol na „klíčových přestupních uzlech“.

Úkolem územního plánu je vytvářet územní podmínky pro možnost umístění záměrů, nikoliv zajistit „bezproblémovou“ realizaci všech záměrů a znát podrobné technické provedení jednotlivých úseků. Obecně územní plán stanovuje základní koncepci rozvoje území obce, ochrany jeho hodnot, jeho plošného a prostorového uspořádání, uspořádání krajiny a koncepci veřejné infrastruktury a stanovuje podmínky pro využití území. Nový Územní plán města Brna (ÚPmB) pracuje s méně podrobným měřítkem hlavního výkresu 1:10 000, než tomu je u současného (1:5000).

K požadavku na zařazení cyklistické dopravy do hlavního využití ploch dopravní infrastruktury uvádíme:

Pro dokladování transparentnosti procesu vyhodnocení podání je uvedeno také mezitimní vyhodnocení připomínky z r. 2020:

Požadavku nebylo v roce 2020 vyhověno, protože: „V rámci stanovení podmínek využití ploch v kap. 6.2. a kap. 6.3.3.10 závazné textové části je umožněno umístění cyklistické infrastruktury ve všech plochách s rozdílným způsobem využití, přičemž v plochách dopravní infrastruktury D je jejich umístění přípustné.

Požadavek na zařazení pěší a cyklistické dopravy do hlavního využití ploch dopravní infrastruktury D, jehož součástí jsou především komunikace vyššího dopravního významu tvořící páteř základního komunikačního systému, neodpovídá charakteru a způsobu vymezení ploch s rozdílným způsobem využití. Toto je primárně umožněno v plochách veřejných prostranství, které slouží obsluze ploch dopravní a technickou infrastrukturou za současného umožnění průchodu a pohybu obyvatel, tedy v rámci této plochy s rozdílným způsobem využití je cyklistická infrastruktura součástí hlavního využití.

Jelikož však v rámci stanoviska dotčeného orgánu byla uplatněna podmínka k vedení cyklistické dopravy v souběhu s komunikacemi, bude v této souvislosti zpřesněna a doplněna výroková část i odůvodnění návrhu řešení. V této souvislosti je možné prověřit případnou úpravu znění podmínek využití ploch s rozdílným způsobem využití.“

Konečné vyhodnocení připomínky se vztahuje k výslednému řešení Návrhu nového ÚPmB: V rámci zpřesnění kap. 4.1 Dopravní infrastruktura a stanovení podmínek využití ploch v kap. 6.2. a kap. 6.3.3.10 závazné textové části je umožněno umístění pěší a cyklistické infrastruktury ve všech plochách s rozdílným způsobem využití, přičemž v plochách dopravní infrastruktury D je jejich umístění přípustné i jako hlavní využití.

Tímto je požadavek zohledněn.

Další jednotlivě uvedené požadavky jsou nad rámec podrobnosti zpracování územního plánu a níže uvádíme:

Ke stanovení podmínky povinné segregace pěší a cyklistické dopravy podél sběrných komunikací a zahájení výstavby až po dobudování propojení lokality se všemi sousedními městskými částmi samostatnými stezkami a chodníky uvádíme, že je tímto již předjímano konkrétní technické řešení vlastní realizace, aniž by byla ve všech skutečnostech známa reálná možnost v území, a ne vždy je možné z hlediska různých omezení a limitů tyto podmínky naplnit. Současně jakýkoliv záměr musí splňovat platné právní předpisy a normy.

V rámci územního plánu jsou vytvářeny územní podmínky pro možnost vedení v rámci ploch nebo koridorů. To, jakým způsobem bude možné uliční prostor uspořádat, případně propojení trasovat je předmětem dalších podrobnějších stupňů projektové dokumentace a podmínek vlastníka komunikace. Podrobnost měřítka zpracování výkresu 2.2 Souhrnný výkres dopravy neumožňuje grafické zobrazení požadavku zobrazení oddělených koridorů cyklistických a pěších tras.

Z tohoto důvodu nelze této podmínce z hlediska podrobnosti zpracování územně plánovací dokumentace vyhovět.

Z hlediska požadavku na zakreslení dalších cyklotras uvádíme, že v rámci cyklistické dopravy byl zvolen obecnější přístup.

Ve výkresu 2.2. Souhrnný výkres dopravy jsou vyznačeny „vybrané samostatné cyklotrasy“, kterými jsou zpřesněny záměry ze Zásad územního rozvoje Jihomoravského kraje. Ve výkresu odůvodnění O.6 Cyklistická doprava – schéma jsou k výše uvedenému jevu navíc vyznačeny

„vybrané pouliční cyklotrasy“, které naznačují možná vybraná propojení území města, která však již nejsou závazná a je možné je operativně upravovat nebo dále doplňovat.

Grafické předurčení cyklotras by se v rámci přípravy záměrů mohlo ukázat jako omezující v případě potřeby úpravy vedení trasy; odlišné řešení by mohlo vést ke změně územního plánu a tím neúměrnému prodloužení přípravy záměrů.

Z dlouhodobých zkušeností se toto ukázalo jako nevhodné a z tohoto důvodu bylo přistoupeno k vymezení koridorů zajišťujících návaznost na koridory dle textové části nadřazené územně plánovací dokumentace (Zásad územního rozvoje Jihomoravského kraje), které jsou územním plánem zpřesněny. Všem ostatním trasám je obecně umožněno jejich umístění ve všech plochách s rozdílným způsobem využití v rámci obecných podmínek využití území. Z tohoto důvodu nelze požadavku vyhovět.

Z hlediska požadavku vymezení „páteřních“ cyklistických stezek jako veřejně prospěšné stavby je nutno uvést, že nám v současné době není znám komplexní průběh všech cyklotras a cyklostezek na správním území města a z tohoto důvodu není možné vymezit přesný průmět všech záměrů. Současně byl z hlediska přípravy zvolen obecnější přístup, aby jakýkoliv nový záměr nevyžadoval změnu územního plánu. Z tohoto důvodu nelze požadavku vyhovět.

Pokud se jedná o požadavek na vybudování kapacitních míst a zařízení k bezpečnému odkládání kol u „klíčových železničních stanic a konečných tramvají“ či parkoviště pro kola, jedná se o záměry nad podrobnost územního plánu, jejich umístění je obecně přípustné v rámci doplňujícího nebo souvisejícího využití ve všech plochách s rozdílným způsobem využití a není nutné pro ně předjímat umístění a vymezení, potažmo vymezovat plochu jako veřejně prospěšnou stavbu. Pokud není znám konkrétní projekt, nelze s přesností stanovit dotčené pozemky, a tedy i vymezit jako veřejně prospěšné stavby. Z tohoto důvodu nelze požadavku vyhovět.

Připomínka č.3

Vyhodnocení připomínky:

V závazné části ÚPmB je uvedeno, že veškeré zastavitelné plochy a plochy přestaveb budou odkanalizovány oddílným systémem kanalizace a bude na nich důsledně vyžadováno hospodaření se srážkovými vodami. Tento požadavek již ukládá v současné době platná legislativa - zákon o vodách (254/2001 Sb.) a vyhl. 501/2006 Sb. (§ 20, odst. 5c). Dále je kladen důraz na tzv. modrozelenou infrastrukturu, která má zlepšit i mikroklimatické podmínky ve městě.

Připomínka č.4

Vyhodnocení připomínky:

- Zastoupení zeleně v různých typech ploch

Zastoupení zeleně v plochách s rozdílným způsobem využití je v návrhu nového ÚPmB řešeno stanovením povinného minimálního plošného zastoupení zeleně na rostlém terénu v plochách bydlení, v plochách smíšených obytných, v plochách rekreace, a v plochách zahrádek pro disponibilní pozemky stavebního záměru a pro plochu současně (od podmínky splnit zastoupení současně i pro funkční plochu bude upuštěno).

Pořizovatel bude také požadovat stanovit toto zastoupení v podmínkách využití území i pro plochu komerční vybavenosti - W. V případě ploch výroby a skladování (P) a lehké výroby (E) bude požadavek na minimální zastoupení zeleně doplněn do karet rozvojových lokalit těchto ploch.

Vámi navrhované řešení koeficientů zeleně se nejeví účelné z následujících důvodů:

Územní plán má stanovit základní koncepci rozvoje území obce, ochranu jeho hodnot, jeho plošného a prostorového uspořádání (tj. urbanistickou koncepci), uspořádání krajiny a koncepci veřejné infrastruktury, vymezit zastavěné území, plochy a koridory, zejména zastavitelné plochy a plochy přestavby, veřejně prospěšné stavby a veřejně prospěšná opatření a územní rezervy. A stanovit podmínky pro využívání těchto ploch a koridorů. Posláním územních plánů je stanovit pravidla udržitelného rozvoje a využívání území, nikoliv regulace jednotlivých pozemků. Územní plán nesmí obsahovat podrobnosti náležejícím svým

obsahem regulačního plánu nebo územním rozhodnutím. Lze pořídit územní plán s těmito regulačními prvky, ale tato skutečnost musí být v rozhodnutí zastupitelstva o pořízení nebo zadání územního plánu výslovně uvedena.

Regulace v podrobnosti na jednotlivé druhy vegetačních prvků, kultivar, či materiálové provedení povrchů jednotlivých vegetačních prvků není v podrobnosti, která náleží územnímu plánu. Problematické se jeví aplikování tohoto principu v praxi, při posuzování záměru při vydání závazného stanoviska orgánu územního plánování a také následný monitoring těchto podmínek.

Návrh nového územního plánu navrhuje odlišnou koncepci, která však také stanovuje podíl nezastavěné plochy ve vztahu k celkové ploše pozemku, rostlého terénu umožňující vsak dešťové vody. Minimální plošné zastoupení zeleně na terénu není nutné dodržet pouze v odůvodněných případech.

Pořizovatel však udělí pokyn problematiku stanovení minimálního plošného zastoupení zeleně prověřit a upravit.

- Ochrana zeleně v jiných plochách s RZV

Z důvodů zvoleného měřítka výkresů a podrobnosti Územního plánu byla stanovena minimální velikost plochy RZV na 0,5 ha (5 000 m²) a v níže definovaných případech na 0,2 ha (2 000 m²) v souladu s ustanovením § 3 odst. 1 vyhlášky č. 501/2006 Sb. Ve výjimečných případech, pokud si to vymezení a koncepce Územního plánu vyžaduje, jsou zobrazované plochy RZV menší. Takto zvolená velikost ploch RZV vychází z principu koncepce a měřítka výkresů, kde kresba nemůže zachycovat nepřiměřený detail. Pokud existují pozemky stejného účelu využití, ale tvoří plochu podměrečnou, tj. menší než 0,5 ha, jsou zpravidla agregovány do jiných ploch RZV s jiným využitím. Tato skutečnost vychází také z projednaného konceptu územního plánu. V textové části odůvodnění je uvedeno, že plochami, které jsou vymezené ve velikosti 0,2-0,5 ha jsou plochy městské a krajinné zeleně, zvláště pak pro plochy městské zeleně uvedené ve Vyhlášce o zeleni města Brna (Nejvýznamnější plochy městské zeleně).

Pořizovatel je názoru, že vzhledem k výše uvedenému je agregovaná zeleň v rámci jiných ploch nedostatečně chráněna ve vztahu k umístování záměrů, udělí tedy pokyn doplnit obecný regulativ, který tuto skutečnost ošetří. Dále jsou uděleny pokyny na základě připomínek a námitek k návrhu ÚPmB konkrétní plochy zeleně z aktuálně platného ÚPmB vymezit, pokud budou graficky čitelné v měřítku hlavního výkresu.

- Vymezení ploch přírodních

Hlavní výkres návrhu nového územního plánu obsahuje grafické vyznačení prvků systému ÚSES (biokoridory a biocentra) a současně také vymezené plochy přírodní (plochy lesní a plochy krajinné zeleně).

Zvláště chráněná území, Evropsky významné lokality a registrované významné krajinné prvky jsou pro potřeby územního plánování obsaženy jako limit využití území (od poskytovatelů údajů) v územně analytických podkladech. Jejich přímá ochrana vyplývá z jiné legislativy, především zákona č. 114/1992 Sb. o ochraně přírody a krajiny. Nebudou tedy závazně vymezeny v hlavním výkrese, ale obsaženy jsou ve výkrese koordinačním (M1:10 000, grafická část odůvodnění).

- Předepsání izolační zeleně

V dokumentu Vyhodnocení vlivu na udržitelný rozvoj území je v kapitole A.VII.12 Kumulativní a synergické vlivy uvedeno:

V této souvislosti nebylo identifikováno synergické resp. kumulativní spolupůsobení vymezených rozvojových zón s územním soustředěním ploch výroby vůči plochám bydlení v souvisejícím území z důvodů vhodného zasazení ploch průmyslu v jednotlivých případech z hlediska vzdáleností k chráněným objektům, možnostem dopravního napojení ploch výroby a vhodného členění funkcí v území umožňujícího odclonění rezidenčních zón od zón výrobních plochami s možnostmi umístění jiné než rezidenční zástavby např. plochy smíšené, veřejná prostranství, izolační zeleň nebo občanská vybavenost. Zároveň návrh ÚP stanovuje regulativy využití ploch průmyslové výroby a lehké výroby tak, aby tyto nepredisponovaly negativní vliv působící na vlastní vymezenou plochu. Umístované záměry je třeba prověřit jednotlivě v rámci navazujících fází projektové přípravy.

Pořizovatel doporučí řešit problematiku izolační zeleně na rozhraní případných možných konfliktních hranicích ploch v rámci jednotlivých karet rozvojových lokalit a zpracovat následující cílená opatření:

Při zastavování ploch výroby v návaznosti na volnou krajinu je třeba dbát na vhodné zapojení ploch do krajiny prostřednictvím pásů izolační zeleně na rozhraní zastavitelného území a volné krajiny.

- Modrozelená infrastruktura

Všechna vedení technické infrastruktury a prvků modrozelené infrastruktury jako součást veřejně prospěšné infrastruktury jsou z hlediska jejich prostorové koordinace rovnocenná. Tomuto požadavku tedy nelze vyhovět. V kapitole 4.2 Technická infrastruktura (závazné textové části) je uvedeno, že v zastavěném území města se síť technické infrastruktury zpravidla umísťují do společných tras nebo do souběhu se stávajícími trasami technické a dopravní infrastruktury. Ve veřejných prostranstvích je nutné koordinovat všechny prvky zde umísťované. Důležitým hlediskem při posuzování priorit jednotlivých součástí veřejných prostranství při jejich koordinaci je celkový pohled na provoz a fungování města. Při návrhu tras technické infrastruktury je důležité sdružování sítí do koridorů a jejich účelné prostorové uspořádání.

Pro všechny navržené trasy technické infrastruktury je závazné jejich směrové vedení. Upřesnění tras, polohy objektů a zařízení, určení místa napojení, způsobu technického provedení a vedení přípojných tras bude provedeno při zpracování podrobnější územně plánovací nebo projektové dokumentace, a to za podmínek obecně závazných právních předpisů.

Připomínka č.5

Vyhodnocení připomínky:

Řešení dopravy v klidu v návrhu územního plánu vychází z příslušných právních předpisů (viz kap. 5.8.1.1. textové části odůvodnění). Vyhláška č. 501/2006 Sb., provádějící stavební zákon stanoví, že pro každou stavbu je nutno vybudovat parkovací a odstavná stání v počtu dle ČSN 73 6110, kap. 14.1). která stanoví vzorec, do nějž jako významný (ovšem nikoli jediný) parametr vstupuje součinitel vlivu stupně automobilizace, přičemž tento má být dle ČSN 73 6110 převzat z územně plánovací dokumentace. Tento územní plán tedy cílový koeficient vlivu stupně automobilizace stanoví, a to rozdílně podle části města, kdy nižší hodnota (tedy nižší požadovaný minimální počet parkovacích a odstavných stání) je stanovena pro lokality uvnitř Velkého městského okruhu s nežádoucím zavlékáním vyššího počtu automobilů. Tři pásma uvnitř VMO jsou zvolena z potřeby odlišit zvláštní charakter historického jádra města a zmenšit rozdíl koeficientu na administrativně určené hranici. Hranice pásem jsou určeny dle možností významnou ulicí, resp. komunikací, v případě její absence zelenými plochami oddělovajícími části města. Zásadně hranice nevede plochami pro výstavbu budov, a to pro zamezení sporů při přesahu stavebního záměru do více pásem. Stávající ČSN 73 6110 stanoví, že ve výpočtu se jako nejmenší hodnota součinitel vlivu stupně automobilizace použije 1,0 (400 aut na 1000 obyvatel) – toto spodní omezení nelze s ohledem na aktuální trendy v náhledu na parkování považovat za dlouhodobě udržitelné a lze předpokládat, že bude v blízké době výrazně sníženo.



mmb1es7738be83

Došlo: 28 -05- 2020

Č.j. MMB: 0234333

Příl.:

MAGISTRÁT MĚSTA BRNA
ODBOR ÚZEMNÍHO PLÁNOVÁNÍ
A ROZVOJE

PODÁNÍ K NÁVRHU

1003

Návrh Územního plánu města Brna

Podatel	
Typ subjektu:	Fyzická osoba
Příjmení, jméno:	Datum narození:
Adresa / sídlo:	
Kontakt:	Email: Telefon:

Přípomínka

Dostupné malé obchody

Návrh ÚPmB obsahuje začlenění maloobchodu do většiny stavebních ploch, zároveň maloobchod nedostatečně reguluje a v rozporu s deklarovanou koncepcí nepodporuje rozptýlenou síť dobře dostupných maloobchodů jako součást města krátkých vzdáleností. Navrhují proto, aby:

- využití pro maloobchod v plochách pro bydlení (B), smíšených obytných (C) a v plochách komerční vybavenosti (W) bylo omezeno prodejní plochou do 400 m² a počtem parkovacích stání do 10,
- využití pro maloobchod v plochách smíšených obytných (C) a plochách komerční vybavenosti (W) bylo do 1.000 m² prodejní plochy a bylo podmíněno realizací v patrových objektech s polyfunkčním využitím a při současném integrování parkování o max. 30 parkovacích stáních,
- využití pro maloobchod v plochách veřejné vybavenosti (V), plochách výroby a skladování (P) a plochách lehké výroby (E) bylo podmíněně přípustné do 200 m² prodejní plochy, pokud není realizován v samostatném objektu.

Přípomínka

Podpora pěší a cyklo dopravy

ÚPmB nevyužívá dostatečně možnosti usnadnění výstavby cyklistické infrastruktury, a to mj. tím, že by požadoval napojení rozvojových lokalit na síť komunikací pro nemotorovou dopravu, klíčové cyklostezky vymezil jako veřejně prospěšné stavby či definoval místa a zařízení k bezpečnému parkování kol na klíčových přestupních uzlech.

Navrhují proto, aby:

- hlavním využitím ploch dopravní infrastruktury (D) bylo i využití pro pěší a cyklistickou dopravu,
- povinnou součástí navrhovaných pozemních komunikací definovaných jako sběrné byly stavebně oddělené koridory zvláště pro cyklistickou dopravu a pěší dopravu,
- všechny lokality s počtem reálných nebo očekávaných uživatelů nad 1.500 osob obsahovaly v kartě lokality podmínku stanovující, že výstavbu v lokalitě je možné zahájit až po vybudování dopravního propojení lokality se všemi sousedícími městskými částmi samostatnými cyklostezkami a chodníky, a to stavebně oddělenými od motorové dopravy a vedenými ve směrově i výškově nejpřímější stopě,
- grafická část ÚPmB 2.2 Souhrnný výkres dopravy obsahovala také síť páteřních cyklostezek (zejména těch sloužících k propojení jednotlivých městských částí s centrem města nebo jednotlivých městských částí mezi sebou), nikoliv pouze cyklotrasy,
- páteřní cyklostezky tam, kde jejich realizaci brání chybějící veřejný pozemek, byly vymezeny jako veřejně prospěšné stavby,
- u klíčových železničních stanic a konečných tramvaje (například žel. stanice a zastávky Brno hl.n., Slatina, Chrlice, Starý Lískovec, Řečkovice a Královo Pole, konečné tramvaje Obřany, Líšeň - Holzova, Kamechy, Bosonohy, Přezrtenice) byla stanovena podmínka vybudování kapacitních míst a zařízení k bezpečnému odkládání jízdních kol (bike and ride) a tam, kde jejich realizaci brání chybějící veřejný pozemek, byly vymezeny jako veřejně prospěšné stavby.

5

Připomínka

Veřejný prostor

V zájmu zvýšení využitelnosti veřejných prostranství pro pěší, cyklisty i zeleň by měl ÚPmB u novostaveb stanovit povinnost umístění odstavných stání mimo veřejná prostranství (tj. stání pro odstavení vozidla v době, kdy se nepoužívá). V oblastech s dobrou dostupností veřejnou dopravou je pak potřeba přizpůsobit minimální počet odstavných a parkovacích stání.

Navrhuji proto, aby v kap. 4.1 Dopravní infrastruktura bylo stanoveno, že:

- odstavná stání se v zastavitelných plochách a v případě novostaveb ve stabilizovaných plochách zřizují mimo veřejná prostranství a s výjimkou rodinných domů v podzemních podlažích budov,
- v místech dobré dostupnosti kolejové dopravy pěší docházkou (ve vzdálenosti do 150 metrů) se součinitel vlivu stupně automobilizace redukuje na poloviční hodnotu součinitele příslušného pásma.

5

Ochrana zeleně

Návrh ÚPmB vágně a nedostatečně stanovuje zastoupení zeleně v různých funkčních typech ploch. Také oslabuje ochranu malých, ale významných ploch zeleně ve stabilizovaných plochách tím, že je absorbuje do jiných funkčních typů ploch. Návrh ÚPmB nezajišťuje dostatečnou ochranu přírodně cenných území, ani dostatečné vytváření prostoru pro zeleň v nové zástavbě, a to včetně ochrany nových ploch k bydlení před zátěží ze sousedních ploch výroby a skladování.

Navrhují proto, aby:

- územní plán definoval koeficient zeleně (KZ), a to následovně:

Koeficient zeleně (KZ) udává poměr nezpevněné plochy osázené vegetací a umožňující vsakování dešťové vody na terénu vůči ploše pozemku. KZ je závazný jak pro disponibilní pozemek pro stavební záměr, tak pro celou jednotlivou funkční plochu. Do koeficientu lze jako nezpevněnou plochu osázenou vegetací náhradním způsobem započítat:

- 1/3 plochy osázených a funkčních vegetačních střech o mocnosti souvrství do 0,3 m,
- 1/2 plochy osázených a funkčních vegetačních střech o mocnosti souvrství nad 0,3 m,
- 80 % plochy osázených a funkčních vegetačních střech o mocnosti souvrství nad 1 m,
- plochu povrchu umožňujícího plnohodnotné vsakování okolo vzrostlých stromů ve zpevněných plochách (mříž, půda, půda s mulčem; nikoli dlažba atp.),
- 5 m² za každý strom ve zpevněné ploše s malou korunou (druh/kultivar s celkovou výškou do 8 m v dospělosti) a dostatečným objemem prokořenitelného prostoru,
- 20 m² za každý strom ve zpevněné ploše se střední korunou (druh/kultivar s celkovou výškou do 15 m v dospělosti) a dostatečným objemem prokořenitelného prostoru,
- 40 m² za každý strom ve zpevněné ploše s velkou korunou (druh/kultivar s celkovou výškou nad 15 m v dospělosti) a dostatečným objemem prokořenitelného prostoru,
- 5 m² za každý běžný metr fasád upravených a využitých pro pnutí popínavých dřevin nebo treláží či pergol na ozeleněných střechách při zajištění dostatečného prokořenitelného prostoru pro dané dřeviny.

Náhradním způsobem je možné započtením nahradit pouze:

- 1/4 požadované plochy KZ v případě samostatně stojících rodinných domů,
- 1/2 požadované plochy KZ u ostatních staveb,
- celou požadovanou plochu pouze výjimečně ve stávající kompaktní blokové zástavbě ve stabilizovaných plochách tam, kde jiným způsobem prokazatelně není možné dosáhnout existujícího urbanistického charakteru (např. v zástavbě nároží bloků a v případě nerovnoměrné parcelace)

- koeficient zeleně byl pro jednotlivé struktury zástavby stanoven následovně:

- kompaktní: 0,3 pro stabilizované plochy a 0,5 pro zastavitelné plochy
- volná: 0,6
- rezidenční nízkopodlažní: 0,5
- areálová: 0,4
- omezená: 0,8
- plochy bez zástavby: 0,9

- plochy nad 2 000 m², které byly definovány územním plánem z r. 1994 jako plochy zeleně (ZP či ZO) a které jsou v Návrhu ÚPmB součástí jiných typů ploch, byly vymezeny jako samostatné plochy městské zeleně (Z); jedná se např. o plochy kolem Komenského nám.

(Červeného kostela), alej na tř. Kpt. Jaroše, vnitroblok u mateřské školy Chodská 15 a desítky dalších zelených pláček, parčíků či vnitrobloků,

- byly v hlavním výkresu vymezeny plochy přírodní se způsobem využití podle § 16 vyhlášky č. 501/2006 Sb., o obecných požadavcích na využívání území, zejména biocentra, zvláště chráněná území, evropsky významné lokality a registrované významné krajinné prvky, a tím byla zajištěna jejich ochrana,

- v kartách lokalit, kde sousedí plochy pro výrobu (E – plochy lehké výroby, P – plochy výroby a skladování) a plochy pro bydlení (B – plochy bydlení, C – plochy smíšené obytné), byla doplněna podmínka předchozí či souběžné realizace pásu izolační zeleně (vzrostlé zeleně o pásu šířky min. 10 m nebo rozloze min. 20 % rozlohy plochy výroby) podél sousedících hranic těchto ploch,

- v obecných zásadách technické infrastruktury bylo stanoveno, že při návrhu tras technické infrastruktury budou sítě sdružovány do koridorů pro dosažení účelného prostorového uspořádání a vytvoření prostoru pro realizaci modrozelené infrastruktury v uličním profilu; a dále, že v územích, která nejsou v současné době plynofikována, mají ostatní vedení a prvky modrozelené infrastruktury prioritu před budováním nového nízkotlakého rozvodu plynu.

3

Připomínka

Hospodaření s dešťovou vodou

Vsakováním dešťové vody všude tam, kde to je možné, můžeme docílit zdravějšího vodního režimu a zmenšení efektu tepelného ostrova.

Navrhují proto, aby:

- do obecných zásad odkanalizování bylo doplněno, že veškeré zastavitelné plochy a plochy přestaveb budou odkanalizovány oddílným systémem kanalizace a bude na nich důsledně vyžadováno hospodaření se srážkovými vodami následovně: srážkové vody budou buď zadržovány s následným sekundárním využitím anebo vsakovány na vlastním pozemku stavby nebo v jejím okolí; pouze pokud to podloží prokazatelně neumožňuje, mohou být dešťové vody vypouštěny do vodoteče nebo dešťové kanalizace, přičemž v těchto případech budou před vypouštěním brzděny v retenčních nádržích. Srážkové vody z veškerých zpevněných ploch veřejných prostranství budou vsakovány, pouze pokud to podloží prokazatelně neumožňuje, mohou být vypouštěny do vodoteče nebo dešťové kanalizace, přičemž v těchto případech budou před vypouštěním brzděny v retenčních nádržích.

3

V dne

Podpis

Vyplněný formulář zašlete na níže uvedenou adresu:

Magistrát města Brna, Odbor územního plánování a rozvoje, Kounicova 67, 601 67 Brno

MMB/0234333/2020

Připomínka č.1

Vyhodnocení připomínky:

Podatel požaduje, aby v plochách bydlení, smíšených obytných a komerční vybavenosti byla omezena velikost prodejní plochy na 400 m² a počet parkovacích míst na 10 stání. Při realizaci integrovaného parkování do 30 stání pak v rámci patrových objektů v plochách komerční vybavenosti a v plochách smíšených obytných podmíněn připustit až 1 000 m² prodejní plochy. V plochách veřejné vybavenosti, výroby a skladování a lehké výroby podmíněně připustit 200 m² prodejní plochy, pokud není maloobchod realizován v samostatném objektu. Mezi docházkovou vzdáleností maloobchodu a maximální velikostí prodejní plochy maloobchodu nelze spatřovat příčinnou souvislost. Stanovení maximální velikosti prodejní plochy nepředurčuje vzdálenost mezi jednotlivými prodejny. Snížení maximální velikosti prodejní plochy nezaručuje zlepšení časové dostupnosti maloobchodu. Pro dostupnost maloobchodu je proto podstatnější adekvátní rozmístění ploch s rozdílným způsobem využití, které umístění maloobchodu umožňují. Stanovení dané maximální velikosti prodejních ploch (a případné stanovení podmínek pro jejich umístění) je věcí odborného posouzení zpracovatele návrhu územního plánu, které vychází z reálií a odborné úvahy (viz např. plochy C). Obecně lze konstatovat, že požadavek na vyloučení maloobchodu s prodejní plochou větších než 400 resp. 1000 m² plochy nepřiměřeně zhoršuje podmínky pro vyváženou a rozmanitou síť maloobchodu, a to zejména pro ty skupiny zákazníků s rozdílnými vzorci nákupního chování, které prodejny většího plošného formátu preferují, což je v konečném důsledku v rozporu s koncepcí krátkých vzdáleností, na kterou je poukazováno. Požadavek na přísné omezení prodejní plochy nepřiměřeně snižuje potenciál k tomu určených ploch, tj. zejména ploch obytně smíšených (C) a ploch komerční vybavenosti (W). V neposlední řadě je také nutné nastavením regulativů sledovat požadavek zadání územního plánu na vytvoření široké škály možností a forem komerce v rovnoměrném zastoupení na území města.

Při hodnocení přísnosti regulativu určujícího maximální velikost prodejních ploch je nutné mít na zřeteli také ustanovení návrhu územního plánu, které stanoví, že „prodejní plochou se rozumí hrubá podlažní plocha maloobchodního zařízení, kde při prodeji zboží dochází ke kontaktu se zákazníkem (nikoli tedy sklady, komunikace, související administrativní plochy ani nezbytná příslušenství). Maloobchodním zařízením se pak v tomto kontextu rozumí jedna prodejna nebo soubor všech prodejen v rámci jednoho záměru nebo v rámci jednoho funkčně propojeného celku, popř. jako součást též plocha vně prodejny, navazující na budovu a sloužící k výše popsanému způsobu využití.“ Z výše uvedeného plyne, že je-li v rámci jednoho objektu umístováno více prodejních jednotek, jejich prodejní plochy se počítají. Nastavení regulativu příliš přísně by proto mělo za následek nemožnost umístění více (i relativně malých prodejních jednotek) v rámci jednoho záměru.

K připomínce lze také uvést, že počty parkovacích míst a stání jsou dány příslušnými předpisy a normami. Územnímu plánu nepřísluší jejich rozsah stanovovat. Jedná se o podrobnost nad rámec územního plánu.

U jednotlivých ploch s rozdílným způsobem využití lze, kromě výše uvedeného, doplnit následující:

V plochách smíšených obytných (C) je stanovena maximální velikost prodejní plochy 1 500 m². Stanovení této hranice je řádně odůvodněno v Odůvodnění pro první veřejné projednání (str. 259), a to následovně: „Využití pro maloobchod v hlavním využití je omezeno prodejní plochou do 1500 m²; při projednání konceptu byla uvedena prodejní plocha do 1000 m². Při změně velikosti výměry vycházel zpracovatel z nedávno provedeného průzkumu maloobchodního prodeje a z vlastního šetření prodejních ploch největších maloobchodních řetězců (zejména supermarketů a diskontní prodejny), ze kterých je zřejmé, že průměrná

velikost standardních typických prodejen maloobchodu se sice v průměru pohybuje v rozmezí 800-1200 m², ovšem v hustě obydlených oblastech prodejny klasických maloobchodních řetězců dosahují prodejní plochy 1500 m². Údaj byl tedy změněn v souladu se zjištěními z reality. "Maloobchod nad 1500 m² (avšak do 5000 m²) prodejní plochy lze realizovat pouze v patrových objektech při současném integrování parkování v objektu a jiné využití, pokud je zachována polyfunkčnost v ploše a využití je slučitelné s využitím navazujícího území.

V návrhu ÚPmB také byla stanovena na základě průzkumu zpracovatele maximální přípustná prodejní plocha maloobchodu 1 500 m² v plochách bydlení (B). Při projednávání návrhu ÚPmB projevila veřejnost obavu z neúměrně rozsáhlých prodejen při nevhodné lokalizaci. Tvůrci územního plánu námitkám vyšli vstříc, s tím, že prodejní plocha bude snížena na 1 000 m² a pro větší prodejnu (do 1500 m²) je třeba doložit vhodnost situačního řešení podle okolností v území. Pro ověření stanoveného údaje lze použít řetězce Lidl, Albert, Billa a Penny typu supermarket, jejichž průměrná prodejní plocha je asi 900 m² (rozptyl velikosti jednotlivých prodejen je přitom ovšem značný, pohybuje se od 500 m² až po 2 000 m²). Prodejní plocha tvoří velkou většinu (odborným odhadem cca 80 %), celkové výměry objektu. Stanovená velikost 1 000 m² prodejní plochy tak odpovídá běžným supermarketům výše uvedených řetězců, neznemožňuje tedy realizaci běžného občanského vybavení v území; větší provozovny je pak třeba prověřit podle okolností v území. Připomínce je tedy v tomto bodě částečně vyhověno.

Pro plochy komerční (W) lze uvést, že pokud by byla snížena velikost prodejní plochy na velikost uvedenou v podání (tj. 400 resp. 1000 m²), nesplňovala by tyto podmínky řada z již existujících maloobchodních prodejen, které tvoří základ maloobchodní sítě, nacházejících se ve stabilizovaných plochách. Plochy komerční vybavenosti by při restriktivním stanovení maximální velikosti prodejní plochy nemohly plnit svoji předpokládanou funkci.

V podmínkách využití plochy veřejné vybavenosti (V) není maloobchod výslovně uveden. Lze jej však řadit mezi přípustné využití, které je definováno jako „využití související, podmiňující nebo využití sloužící záměrům hlavnímu využití“. Z tohoto lze vyvozovat, že případné maloobchodní využití, ačkoliv není jeho rozsah vyjádřen plošně, musí být pouze takového rozsahu, který odpovídá potřebám daného hlavního využití. Pro úplnost lze uvést, že v ploše veřejné vybavenosti (V) je taktéž možné, avšak až po naplnění hlavní funkce, umístit jiné funkční využití.

V plochách lehké výroby (E) odůvodnění výslovně stanovuje, že „regulativ směřuje k zachování smyslu uvedených ploch: plochy by měly mít charakter primárně produkční a skladovací a neměly by být vytěžovány pro čistě maloobchodní záměry. Ilustrativně popsáno, např. běžná provozovna typizovaného maloobchodu (Lidl, Billa, Albert apod.) by zde neměla být samostatně přípustná, zatímco např. sklad sanitárního zařízení a obkládacích materiálů ve spojení s prodejnou či předváděcími místnostmi pro zákazníky typově odpovídá záměrům plochy E.“ Jedná o specifický druh prodeje, u kterého se nepředpokládá, že bude vytvářet síť základní dostupnosti maloobchodu. Vzhledem k charakteru plochy, omezování velikosti prodejní plochy není vhodným nástrojem regulace.

Plochy výroby a skladování (P) nejsou určeny pro klasický maloobchodní prodej. Vzhledem k charakteru plochy, omezování velikosti prodejní plochy není vhodným nástrojem regulace.

Připomínka č.2

Vyhodnocení připomínky:

V rámci podání je uveden názor podatele, že návrh ÚPmB nevyužívá dostatečně možnosti usnadnění výstavby cyklistické infrastruktury, požaduje vymezení „klíčových cyklostezek“ jako veřejně prospěšné stavby a definoval místa pro bezpečné parkování kol na „klíčových přestupních uzlech“.

Úkolem územního plánu je vytvářet územní podmínky pro možnost umístění záměrů, nikoliv zajistit „bezproblémovou“ realizaci všech záměrů a znát podrobné technické provedení jednotlivých úseků. Obecně územní plán stanovuje základní koncepci rozvoje území obce, ochrany jeho hodnot, jeho plošného a prostorového uspořádání, uspořádání krajiny a koncepci veřejné infrastruktury a stanovuje podmínky pro využití území. Nový Územní plán města Brna (ÚPmB) pracuje s méně podrobným měřítkem hlavního výkresu 1:10 000, než tomu je u současného (1:5000).

K požadavku na zařazení cyklistické dopravy do hlavního využití ploch dopravní infrastruktury uvádíme:

Pro dokladování transparentnosti procesu vyhodnocení podání je uvedeno také mezitimní vyhodnocení připomínky z r. 2020:

Požadavku nebylo v roce 2020 vyhověno, protože: „V rámci stanovení podmínek využití ploch v kap. 6.2. a kap. 6.3.3.10 závazné textové části je umožněno umístění cyklistické infrastruktury ve všech plochách s rozdílným způsobem využití, přičemž v plochách dopravní infrastruktury D je jejich umístění přípustné.

Požadavek na zařazení pěší a cyklistické dopravy do hlavního využití ploch dopravní infrastruktury D, jehož součástí jsou především komunikace vyššího dopravního významu tvořící páteř základního komunikačního systému, neodpovídá charakteru a způsobu vymezení ploch s rozdílným způsobem využití. Toto je primárně umožněno v plochách veřejných prostranství, které slouží obsluze ploch dopravní a technickou infrastrukturou za současného umožnění průchodu a pohybu obyvatel, tedy v rámci této plochy s rozdílným způsobem využití je cyklistická infrastruktura součástí hlavního využití.

Jelikož však v rámci stanoviska dotčeného orgánu byla uplatněna podmínka k vedení cyklistické dopravy v souběhu s komunikacemi, bude v této souvislosti zpřesněna a doplněna výroková část i odůvodnění návrhu řešení. V této souvislosti je možné prověřit případnou úpravu znění podmínek využití ploch s rozdílným způsobem využití.“

Konečné vyhodnocení připomínky se vztahuje k výslednému řešení Návrhu nového ÚPmB: V rámci zpřesnění kap. 4.1 Dopravní infrastruktura a stanovení podmínek využití ploch v kap. 6.2. a kap. 6.3.3.10 závazné textové části je umožněno umístění pěší a cyklistické infrastruktury ve všech plochách s rozdílným způsobem využití, přičemž v plochách dopravní infrastruktury D je jejich umístění přípustné i jako hlavní využití.

Tímto je požadavek zohledněn.

Další jednotlivě uvedené požadavky jsou nad rámec podrobnosti zpracování územního plánu a níže uvádíme:

Ke stanovení podmínky povinné segregace pěší a cyklistické dopravy podél sběrných komunikací a zahájení výstavby až po dobudování propojení lokality se všemi sousedními městskými částmi samostatnými stezkami a chodníky uvádíme, že je tímto již předjíháno konkrétní technické řešení vlastní realizace, aniž by byla ve všech skutečnostech známa reálná možnost v území, a ne vždy je možné z hlediska různých omezení a limitů tyto podmínky naplnit. Současně jakýkoliv záměr musí splňovat platné právní předpisy a normy.

V rámci územního plánu jsou vytvářeny územní podmínky pro možnost vedení v rámci ploch nebo koridorů. To, jakým způsobem bude možné uliční prostor uspořádat, případně propojení trasovat je předmětem dalších podrobnějších stupňů projektové dokumentace a podmínek vlastníka komunikace. Podrobnost měřítka zpracování výkresu 2.2 Souhrnný výkres dopravy neumožňuje grafické zobrazení požadavku zobrazení oddělených koridorů cyklistických a pěších tras.

Z tohoto důvodu nelze této podmínce z hlediska podrobnosti zpracování územně plánovací dokumentace vyhovět.

Z hlediska požadavku na zakreslení dalších cyklotras uvádíme, že v rámci cyklistické dopravy byl zvolen obecnější přístup.

Ve výkresu 2.2. Souhrnný výkres dopravy jsou vyznačeny „vybrané samostatné cyklotrasy“, kterými jsou zpřesněny záměry ze Zásad územního rozvoje Jihomoravského kraje. Ve výkresu odůvodnění O.6 Cyklistická doprava – schéma jsou k výše uvedenému jevu navíc vyznačeny

„vybrané pouliční cyklotrasy“, které naznačují možná vybraná propojení území města, která však již nejsou závazná a je možné je operativně upravovat nebo dále doplňovat.

Grafické předurčení cyklotras by se v rámci přípravy záměrů mohlo ukázat jako omezující v případě potřeby úpravy vedení trasy; odlišné řešení by mohlo vést ke změně územního plánu a tím neúměrnému prodloužení přípravy záměrů.

Z dlouhodobých zkušeností se toto ukázalo jako nevhodné a z tohoto důvodu bylo přistoupeno k vymezení koridorů zajišťujících návaznost na koridory dle textové části nadřazené územně plánovací dokumentace (Zásad územního rozvoje Jihomoravského kraje), které jsou územním plánem zpřesněny. Všem ostatním trasám je obecně umožněno jejich umístění ve všech plochách s rozdílným způsobem využití v rámci obecných podmínek využití území. Z tohoto důvodu nelze požadavku vyhovět.

Z hlediska požadavku vymezení „páteřních“ cyklistických stezek jako veřejně prospěšné stavby je nutno uvést, že nám v současné době není znám komplexní průběh všech cyklotras a cyklostezek na správním území města a z tohoto důvodu není možné vymezit přesný průmět všech záměrů. Současně byl z hlediska přípravy zvolen obecnější přístup, aby jakýkoliv nový záměr nevyžadoval změnu územního plánu. Z tohoto důvodu nelze požadavku vyhovět.

Pokud se jedná o požadavek na vybudování kapacitních míst a zařízení k bezpečnému odkládání kol u „klíčových železničních stanic a konečných tramvají“ či parkoviště pro kola, jedná se o záměry nad podrobnost územního plánu, jejich umístění je obecně přípustné v rámci doplňujícího nebo souvisejícího využití ve všech plochách s rozdílným způsobem využití a není nutné pro ně předjímat umístění a vymezení, potažmo vymezovat plochu jako veřejně prospěšnou stavbu. Pokud není znám konkrétní projekt, nelze s přesností stanovit dotčené pozemky, a tedy i vymezit jako veřejně prospěšné stavby. Z tohoto důvodu nelze požadavku vyhovět.

Připomínka č.3

Vyhodnocení připomínky:

V závazné části ÚPmB je uvedeno, že veškeré zastavitelné plochy a plochy přestaveb budou odkanalizovány oddílným systémem kanalizace a bude na nich důsledně vyžadováno hospodaření se srážkovými vodami. Tento požadavek již ukládá v současné době platná legislativa - zákon o vodách (254/2001 Sb.) a vyhl. 501/2006 Sb. (§ 20, odst. 5c). Dále je kladen důraz na tzv. modrozelenou infrastrukturu, která má zlepšit i mikroklimatické podmínky ve městě.

Připomínka č.4

Vyhodnocení připomínky:

- Zastoupení zeleně v různých typech ploch

Zastoupení zeleně v plochách s rozdílným způsobem využití je v návrhu nového ÚPmB řešeno stanovením povinného minimálního plošného zastoupení zeleně na rostlém terénu v plochách bydlení, v plochách smíšených obytných, v plochách rekreace, a v plochách zahrádek pro disponibilní pozemky stavebního záměru a pro plochu současně (od podmínky splnit zastoupení současně i pro funkční plochu bude upuštěno).

Pořizovatel bude také požadovat stanovit toto zastoupení v podmínkách využití území i pro plochu komerční vybavenosti - W. V případě ploch výroby a skladování (P) a lehké výroby (E) bude požadavek na minimální zastoupení zeleně doplněn do karet rozvojových lokalit těchto ploch.

Vámi navrhované řešení koeficientů zeleně se nejeví účelné z následujících důvodů:

Územní plán má stanovit základní koncepci rozvoje území obce, ochranu jeho hodnot, jeho plošného a prostorového uspořádání (tj. urbanistickou koncepci), uspořádání krajiny a koncepci veřejné infrastruktury, vymezit zastavěné území, plochy a koridory, zejména zastavitelné plochy a plochy přestavby, veřejně prospěšné stavby a veřejně prospěšná opatření a územní rezervy. A stanovit podmínky pro využívání těchto ploch a koridorů. Posláním územních plánů je stanovit pravidla udržitelného rozvoje a využívání území, nikoliv regulace jednotlivých pozemků. Územní plán nesmí obsahovat podrobnosti náležejícím svým

obsahem regulačního plánu nebo územním rozhodnutím. Lze pořídit územní plán s těmito regulačními prvky, ale tato skutečnost musí být v rozhodnutí zastupitelstva o pořízení nebo zadání územního plánu výslovně uvedena.

Regulace v podrobnosti na jednotlivé druhy vegetačních prvků, kultivar, či materiálové provedení povrchů jednotlivých vegetačních prvků není v podrobnosti, která náleží územnímu plánu. Problematické se jeví aplikování tohoto principu v praxi, při posuzování záměru při vydání závazného stanoviska orgánu územního plánování a také následný monitoring těchto podmínek.

Návrh nového územního plánu navrhuje odlišnou koncepci, která však také stanovuje podíl nezastavěné plochy ve vztahu k celkové ploše pozemku, rostlého terénu umožňující vsak dešťové vody. Minimální plošné zastoupení zeleně na terénu není nutné dodržet pouze v odůvodněných případech.

Pořizovatel však udělí pokyn problematiku stanovení minimálního plošného zastoupení zeleně prověřit a upravit.

- Ochrana zeleně v jiných plochách s RZV

Z důvodů zvoleného měřítka výkresů a podrobnosti Územního plánu byla stanovena minimální velikost plochy RZV na 0,5 ha (5 000 m²) a v níže definovaných případech na 0,2 ha (2 000 m²) v souladu s ustanovením § 3 odst. 1 vyhlášky č. 501/2006 Sb. Ve výjimečných případech, pokud si to vymezení a koncepce Územního plánu vyžaduje, jsou zobrazované plochy RZV menší. Takto zvolená velikost ploch RZV vychází z principu koncepce a měřítka výkresů, kde kresba nemůže zachycovat nepřiměřený detail. Pokud existují pozemky stejného účelu využití, ale tvoří plochu podměrečnou, tj. menší než 0,5 ha, jsou zpravidla agregovány do jiných ploch RZV s jiným využitím. Tato skutečnost vychází také z projednaného konceptu územního plánu. V textové části odůvodnění je uvedeno, že plochami, které jsou vymezené ve velikosti 0,2-0,5 ha jsou plochy městské a krajinné zeleně, zvláště pak pro plochy městské zeleně uvedené ve Vyhlášce o zeleni města Brna (Nejvýznamnější plochy městské zeleně).

Pořizovatel je názoru, že vzhledem k výše uvedenému je agregovaná zeleň v rámci jiných ploch nedostatečně chráněna ve vztahu k umístování záměrů, udělí tedy pokyn doplnit obecný regulativ, který tuto skutečnost ošetří. Dále jsou uděleny pokyny na základě připomínek a námitek k návrhu ÚPmB konkrétní plochy zeleně z aktuálně platného ÚPmB vymezit, pokud budou graficky čitelné v měřítku hlavního výkresu.

- Vymezení ploch přírodních

Hlavní výkres návrhu nového územního plánu obsahuje grafické vyznačení prvků systému ÚSES (biokoridory a biocentra) a současně také vymezené plochy přírodní (plochy lesní a plochy krajinné zeleně).

Zvláště chráněná území, Evropsky významné lokality a registrované významné krajinné prvky jsou pro potřeby územního plánování obsaženy jako limit využití území (od poskytovatelů údajů) v územně analytických podkladech. Jejich přímá ochrana vyplývá z jiné legislativy, především zákona č. 114/1992 Sb. o ochraně přírody a krajiny. Nebudou tedy závazně vymezeny v hlavním výkrese, ale obsaženy jsou ve výkrese koordinačním (M1:10 000, grafická část odůvodnění).

- Předepsání izolační zeleně

V dokumentu Vyhodnocení vlivu na udržitelný rozvoj území je v kapitole A.VII.12 Kumulativní a synergické vlivy uvedeno:

V této souvislosti nebylo identifikováno synergické resp. kumulativní spolupůsobení vymezených rozvojových zón s územním soustředěním ploch výroby vůči plochám bydlení v souvisejícím území z důvodů vhodného zasazení ploch průmyslu v jednotlivých případech z hlediska vzdáleností k chráněným objektům, možnostem dopravního napojení ploch výroby a vhodného členění funkcí v území umožňujícího odclonění rezidenčních zón od zón výrobních plochami s možnostmi umístění jiné než rezidenční zástavby např. plochy smíšené, veřejná prostranství, izolační zeleň nebo občanská vybavenost. Zároveň návrh ÚP stanovuje regulativy využití ploch průmyslové výroby a lehké výroby tak, aby tyto nepredisponovaly negativní vliv působící na vlastní vymezenou plochu. Umístované záměry je třeba prověřit jednotlivě v rámci navazujících fází projektové přípravy.

Pořizovatel doporučí řešit problematiku izolační zeleně na rozhraní případných možných konfliktních hranicích ploch v rámci jednotlivých karet rozvojových lokalit a zpracovat následující cílená opatření:

Při zastavování ploch výroby v návaznosti na volnou krajinu je třeba dbát na vhodné zapojení ploch do krajiny prostřednictvím pásů izolační zeleně na rozhraní zastavitelného území a volné krajiny.

- Modrozelená infrastruktura

Všechna vedení technické infrastruktury a prvků modrozelené infrastruktury jako součást veřejně prospěšné infrastruktury jsou z hlediska jejich prostorové koordinace rovnocenná. Tomuto požadavku tedy nelze vyhovět. V kapitole 4.2 Technická infrastruktura (závazné textové části) je uvedeno, že v zastavěném území města se síť technické infrastruktury zpravidla umísťují do společných tras nebo do souběhu se stávajícími trasami technické a dopravní infrastruktury. Ve veřejných prostranstvích je nutné koordinovat všechny prvky zde umísťované. Důležitým hlediskem při posuzování priorit jednotlivých součástí veřejných prostranství při jejich koordinaci je celkový pohled na provoz a fungování města. Při návrhu tras technické infrastruktury je důležité sdružování sítí do koridorů a jejich účelné prostorové uspořádání.

Pro všechny navržené trasy technické infrastruktury je závazné jejich směrové vedení. Upřesnění tras, polohy objektů a zařízení, určení místa napojení, způsobu technického provedení a vedení přípojných tras bude provedeno při zpracování podrobnější územně plánovací nebo projektové dokumentace, a to za podmínek obecně závazných právních předpisů.

Připomínka č.5

Vyhodnocení připomínky:

Řešení dopravy v klidu v návrhu územního plánu vychází z příslušných právních předpisů (viz kap. 5.8.1.1. textové části odůvodnění). Vyhláška č. 501/2006 Sb., provádějící stavební zákon stanoví, že pro každou stavbu je nutno vybudovat parkovací a odstavná stání v počtu dle ČSN 73 6110, kap. 14.1). která stanoví vzorec, do nějž jako významný (ovšem nikoli jediný) parametr vstupuje součinitel vlivu stupně automobilizace, přičemž tento má být dle ČSN 73 6110 převzat z územně plánovací dokumentace. Tento územní plán tedy cílový koeficient vlivu stupně automobilizace stanoví, a to rozdílně podle části města, kdy nižší hodnota (tedy nižší požadovaný minimální počet parkovacích a odstavných stání) je stanovena pro lokality uvnitř Velkého městského okruhu s nežádoucím zavlékáním vyššího počtu automobilů. Tři pásma uvnitř VMO jsou zvolena z potřeby odlišit zvláštní charakter historického jádra města a zmenšit rozdíl koeficientu na administrativně určené hranici. Hranice pásem jsou určeny dle možností významnou ulicí, resp. komunikací, v případě její absence zelenými plochami oddělovacími částí města. Zásadně hranice nevede plochami pro výstavbu budov, a to pro zamezení sporů při přesahu stavebního záměru do více pásem. Stávající ČSN 73 6110 stanoví, že ve výpočtu se jako nejmenší hodnota součinitel vlivu stupně automobilizace použije 1,0 (400 aut na 1000 obyvatel) – toto spodní omezení nelze s ohledem na aktuální trendy v náhledu na parkování považovat za dlouhodobě udržitelné a lze předpokládat, že bude v blízké době výrazně sníženo.

MAGISTRÁT MĚSTA BRNA
ODBOR ÚZEMNÍHO PLÁNOVÁNÍ
A ROZVOJE

mmb1es7738be97

PODÁNÍ K NÁVRHU

Návrh Územního plánu města Brna

Podatel	
Typ subjektu:	Fyzická osoba
Příjmení, jméno:	
Datum narození:	
Adresa / sídlo:	
Kontakt:	
Email:	
Telefon:	

1	<p>Připomínka</p> <p>Dostupné malé obchody Návrh ÚPmB obsahuje začlenění maloobchodu do většiny stavebních ploch, zároveň maloobchod nedostatečně reguluje a v rozporu s deklarovanou koncepcí nepodporuje rozptýlenou síť dobře dostupných maloobchodů jako součást města krátkých vzdáleností. Navrhují proto, aby:</p> <ul style="list-style-type: none"> • využití pro maloobchod v plochách pro bydlení (B), smíšených obytných (C) a v plochách komerční vybavenosti (W) bylo omezeno prodejní plochou do 400 m² a počtem parkovacích stání do 10, • využití pro maloobchod v plochách smíšených obytných (C) a plochách komerční vybavenosti (W) bylo do 1.000 m² prodejní plochy a bylo podmíněno realizací v patrových objektech s polyfunkčním využitím a při současném integrování parkování o max. 30 parkovacích stáních, • využití pro maloobchod v plochách veřejné vybavenosti (V), plochách výroby a skladování (P) a plochách lehké výroby (E) bylo podmíněně přípustné do 200 m² prodejní plochy, pokud není realizován v samostatném objektu. 	1
2	<p>Připomínka</p> <p>Podpora pěší a cyklo dopravy ÚPmB nevyužívá dostatečně možnosti usnadnění výstavby cyklistické infrastruktury, a to mj. tím, že by požadoval napojení rozvojových lokalit na síť komunikací pro nemotorovou dopravu, klíčové cyklostezky vymezil jako veřejně prospěšné stavby či definoval místa a zařízení k bezpečnému parkování kol na klíčových přestupních uzlech. Navrhují proto, aby:</p> <ul style="list-style-type: none"> • hlavním využitím ploch dopravní infrastruktury (D) bylo i využití pro pěší a cyklistickou dopravu, • povinnou součástí navrhovaných pozemních komunikací definovaných jako sběrné byly stavebně oddělené koridory zvláště pro cyklistickou dopravu a pěší dopravu, • všechny lokality s počtem reálných nebo očekávaných uživatelů nad 1.500 osob obsahovaly v kartě lokality podmínku stanovující, že výstavbu v lokalitě je možné zahájit až po vybudování dopravního propojení lokality se všemi sousedícími městskými částmi samostatnými cyklostezkami a chodníky, a to stavebně oddělenými od motorové dopravy a vedenými ve směrově i výškově nejpřímější stopě, • grafická část ÚPmB 2.2 Souhrnný výkres dopravy obsahovala také síť páteřních cyklostezek (zejména těch sloužících k propojení jednotlivých městských částí s centrem města nebo jednotlivých městských částí mezi sebou), nikoliv pouze cyklotrasy, • páteřní cyklostezky tam, kde jejich realizaci brání chybějící veřejný pozemek, byly vymezeny jako veřejně prospěšné stavby, • u klíčových železničních stanic a konečných tramvaje (například žel. stanice a zastávky Brno hl.n., Slatina, Chrlice, Starý Lískovec, Řečkovice a Královo Pole, konečné tramvaje Obřany, Líšeň - Holzova, Kamechy, Bosonohy, Přízřenice) byla stanovena podmínka vybudování kapacitních míst a zařízení k bezpečnému odkládání jízdních kol (bike and ride) a tam, kde jejich realizaci brání chybějící veřejný pozemek, byly vymezeny jako veřejně prospěšné stavby. 	2

5

Připomínka

Veřejný prostor

V zájmu zvýšení využitelnosti veřejných prostranství pro pěší, cyklisty i zeleň by měl ÚPmB u novostaveb stanovit povinnost umístění odstavných stání mimo veřejná prostranství (tj. stání pro odstavení vozidla v době, kdy se nepoužívá). V oblastech s dobrou dostupností veřejnou dopravou je pak potřeba přizpůsobit minimální počet odstavných a parkovacích stání.

Navrhuji proto, aby v kap. 4.1 Dopravní infrastruktura bylo stanoveno, že:

- odstavná stání se v zastavitelných plochách a v případě novostaveb ve stabilizovaných plochách zřizují mimo veřejná prostranství a s výjimkou rodinných domů v podzemních podlažích budov,
- v místech dobré dostupnosti kolejové dopravy pěší docházkou (ve vzdálenosti do 150 metrů) se součinitel vlivu stupně automobilizace redukuje na poloviční hodnotu součinitele příslušného pásma.

5

Ochrana zeleně

Návrh ÚPmB vágně a nedostatečně stanovuje zastoupení zeleně v různých funkčních typech ploch. Také oslabuje ochranu malých, ale významných ploch zeleně ve stabilizovaných plochách tím, že je absorbuje do jiných funkčních typů ploch. Návrh ÚPmB nezajišťuje dostatečnou ochranu přírodně cenných území, ani dostatečné vytváření prostoru pro zeleň v nové zástavbě, a to včetně ochrany nových ploch k bydlení před zátěží ze sousedních ploch výroby a skladování.

Navrhují proto, aby:

- územní plán definoval koeficient zeleně (KZ), a to následovně:

Koeficient zeleně (KZ) udává poměr nezpevněné plochy osázené vegetací a umožňující vsakování dešťové vody na terénu vůči ploše pozemku. KZ je závazný jak pro disponibilní pozemek pro stavební záměr, tak pro celou jednotlivou funkční plochu. Do koeficientu lze jako nezpevněnou plochu osázenou vegetací náhradním způsobem započítat:

- $\frac{1}{3}$ plochy osázených a funkčních vegetačních střech o mocnosti souvrství do 0,3 m,
- $\frac{1}{2}$ plochy osázených a funkčních vegetačních střech o mocnosti souvrství nad 0,3 m,
- 80 % plochy osázených a funkčních vegetačních střech o mocnosti souvrství nad 1 m,
- plochu povrchu umožňujícího plnohodnotné vsakování okolo vzrostlých stromů ve zpevněných plochách (mříž, půda, půda s mulčem; nikoli dlažba atp.),
- 5 m² za každý strom ve zpevněné ploše s malou korunou (druh/kultivar s celkovou výškou do 8 m v dospělosti) a dostatečným objemem prokořenitelného prostoru,
- 20 m² za každý strom ve zpevněné ploše se střední korunou (druh/kultivar s celkovou výškou do 15 m v dospělosti) a dostatečným objemem prokořenitelného prostoru,
- 40 m² za každý strom ve zpevněné ploše s velkou korunou (druh/kultivar s celkovou výškou nad 15 m v dospělosti) a dostatečným objemem prokořenitelného prostoru,
- 5 m² za každý běžný metr fasád upravených a využitých pro pnutí popínavých dřevin nebo treláží či pergol na ozeleněných střeších při zajištění dostatečného prokořenitelného prostoru pro dané dřeviny.

Náhradním způsobem je možné započtením nahradit pouze:

- $\frac{1}{4}$ požadované plochy KZ v případě samostatně stojících rodinných domů,
- $\frac{1}{2}$ požadované plochy KZ u ostatních staveb,
- celou požadovanou plochu pouze výjimečně ve stávající kompaktní blokové zástavbě ve stabilizovaných plochách tam, kde jiným způsobem prokazatelně není možné dosáhnout existujícího urbanistického charakteru (např. v zástavbě nároží bloků a v případě nerovnoměrné parcelace)

- koeficient zeleně byl pro jednotlivé struktury zástavby stanoven následovně:

- kompaktní: 0,3 pro stabilizované plochy a 0,5 pro zastavitelné plochy
- volná: 0,6
- rezidenční nízkopodlažní: 0,5
- areálová: 0,4
- omezená: 0,8
- plochy bez zástavby: 0,9

- plochy nad 2 000 m², které byly definovány územním plánem z r. 1994 jako plochy zeleně (ZP či ZO) a které jsou v Návrhu ÚPmB součástí jiných typů ploch, byly vymezeny jako samostatné plochy městské zeleně (Z); jedná se např. o plochy kolem Komenského nám.

(Červeného kostela), alej na tř. Kpt. Jaroše, vnitroblok u mateřské školy Chodská 15 a desítky dalších zelených pláček, parčíků či vnitrobloků,

- byly v hlavním výkresu vymezeny plochy přírodní se způsobem využití podle § 16 vyhlášky č. 501/2006 Sb., o obecných požadavcích na využívání území, zejména biocentra, zvláště chráněná území, evropsky významné lokality a registrované významné krajinné prvky, a tím byla zajištěna jejich ochrana,

- v kartách lokalit, kde sousedí plochy pro výrobu (E – plochy lehké výroby, P – plochy výroby a skladování) a plochy pro bydlení (B – plochy bydlení, C – plochy smíšené obytné), byla doplněna podmínka předchozí či souběžné realizace pásu izolační zeleně (vzrostlé zeleně o pásu šířky min. 10 m nebo rozloze min. 20 % rozlohy plochy výroby) podél sousedících hranic těchto ploch,

- v obecných zásadách technické infrastruktury bylo stanoveno, že při návrhu tras technické infrastruktury budou sítě sdružovány do koridorů pro dosažení účelného prostorového uspořádání a vytvoření prostoru pro realizaci modrozelené infrastruktury v uličním profilu; a dále, že v územích, která nejsou v současné době plynofikována, mají ostatní vedení a prvky modrozelené infrastruktury prioritu před budováním nového nízkotlakého rozvodu plynu.

3

Připomínka

Hospodaření s dešťovou vodou

Vsakováním dešťové vody všude tam, kde to je možné, můžeme docílit zdravějšího vodního režimu a zmenšení efektu tepelného ostrova.

Navrhují proto, aby:

- do obecných zásad odkanalizování bylo doplněno, že veškeré zastavitelné plochy a plochy přestaveb budou odkanalizovány oddílným systémem kanalizace a bude na nich důsledně vyžadováno hospodaření se srážkovými vodami následovně: srážkové vody budou buď zadržovány s následným sekundárním využitím anebo vsakovány na vlastním pozemku stavby nebo v jejím okolí; pouze pokud to podloží prokazatelně neumožňuje, mohou být dešťové vody vypouštěny do vodoteče nebo dešťové kanalizace, přičemž v těchto případech budou před vypouštěním brzděny v retenčních nádržích. Srážkové vody z veškerých zpevněných ploch veřejných prostranství budou vsakovány, pouze pokud to podloží prokazatelně neumožňuje, mohou být vypouštěny do vodoteče nebo dešťové kanalizace, přičemž v těchto případech budou před vypouštěním brzděny v retenčních nádržích.

3

V dne

Podpis

Vyplněný formulář zašlete na níže uvedenou adresu:

Magistrát města Brna, Odbor územního plánování a rozvoje, Kounicova 67, 601 67 Brno

MMB/0234353/2020

Připomínka č.1

Vyhodnocení připomínky:

Podatel požaduje, aby v plochách bydlení, smíšených obytných a komerční vybavenosti byla omezena velikost prodejní plochy na 400 m² a počet parkovacích míst na 10 stání. Při realizaci integrovaného parkování do 30 stání pak v rámci patrových objektů v plochách komerční vybavenosti a v plochách smíšených obytných podmíněn připustit až 1 000 m² prodejní plochy. V plochách veřejné vybavenosti, výroby a skladování a lehké výroby podmíněně připustit 200 m² prodejní plochy, pokud není maloobchod realizován v samostatném objektu. Mezi docházkovou vzdáleností maloobchodu a maximální velikostí prodejní plochy maloobchodu nelze spatřovat příčinnou souvislost. Stanovení maximální velikosti prodejní plochy nepředurčuje vzdálenost mezi jednotlivými prodejny. Snížení maximální velikosti prodejní plochy nezaručuje zlepšení časové dostupnosti maloobchodu. Pro dostupnost maloobchodu je proto podstatnější adekvátní rozmístění ploch s rozdílným způsobem využití, které umístění maloobchodu umožňují. Stanovení dané maximální velikosti prodejních ploch (a případné stanovení podmínek pro jejich umístění) je věcí odborného posouzení zpracovatele návrhu územního plánu, které vychází z reálií a odborné úvahy (viz např. plochy C). Obecně lze konstatovat, že požadavek na vyloučení maloobchodu s prodejní plochou větších než 400 resp. 1000 m² plochy nepřiměřeně zhoršuje podmínky pro vyváženou a rozmanitou síť maloobchodu, a to zejména pro ty skupiny zákazníků s rozdílnými vzorci nákupního chování, které prodejny většího plošného formátu preferují, což je v konečném důsledku v rozporu s koncepcí krátkých vzdáleností, na kterou je poukazováno. Požadavek na přísné omezení prodejní plochy nepřiměřeně snižuje potenciál k tomu určených ploch, tj. zejména ploch obytně smíšených (C) a ploch komerční vybavenosti (W). V neposlední řadě je také nutné nastavením regulativů sledovat požadavek zadání územního plánu na vytvoření široké škály možností a forem komerce v rovnoměrném zastoupení na území města.

Při hodnocení přísnosti regulativu určujícího maximální velikost prodejních ploch je nutné mít na zřeteli také ustanovení návrhu územního plánu, které stanoví, že „prodejní plochou se rozumí hrubá podlažní plocha maloobchodního zařízení, kde při prodeji zboží dochází ke kontaktu se zákazníkem (nikoli tedy sklady, komunikace, související administrativní plochy ani nezbytná příslušenství). Maloobchodním zařízením se pak v tomto kontextu rozumí jedna prodejna nebo soubor všech prodejen v rámci jednoho záměru nebo v rámci jednoho funkčně propojeného celku, popř. jako součást též plocha vně prodejny, navazující na budovu a sloužící k výše popsanému způsobu využití.“ Z výše uvedeného plyne, že je-li v rámci jednoho objektu umístováno více prodejních jednotek, jejich prodejní plochy se počítají. Nastavení regulativu příliš přísně by proto mělo za následek nemožnost umístění více (i relativně malých prodejních jednotek) v rámci jednoho záměru.

K připomínce lze také uvést, že počty parkovacích míst a stání jsou dány příslušnými předpisy a normami. Územnímu plánu nepřísluší jejich rozsah stanovovat. Jedná se o podrobnost nad rámec územního plánu.

U jednotlivých ploch s rozdílným způsobem využití lze, kromě výše uvedeného, doplnit následující:

V plochách smíšených obytných (C) je stanovena maximální velikost prodejní plochy 1 500 m². Stanovení této hranice je řádně odůvodněno v Odůvodnění pro první veřejné projednání (str. 259), a to následovně: „Využití pro maloobchod v hlavním využití je omezeno prodejní plochou do 1500 m²; při projednání konceptu byla uvedena prodejní plocha do 1000 m². Při změně velikosti výměry vycházel zpracovatel z nedávno provedeného průzkumu maloobchodního prodeje a z vlastního šetření prodejních ploch největších maloobchodních řetězců (zejména supermarketů a diskontní prodejny), ze kterých je zřejmé, že průměrná

velikost standardních typických prodejen maloobchodu se sice v průměru pohybuje v rozmezí 800-1200 m², ovšem v hustě obydlených oblastech prodejny klasických maloobchodních řetězců dosahují prodejní plochy 1500 m². Údaj byl tedy změněn v souladu se zjištěními z reality. "Maloobchod nad 1500 m² (avšak do 5000 m²) prodejní plochy lze realizovat pouze v patrových objektech při současném integrování parkování v objektu a jiné využití, pokud je zachována polyfunkčnost v ploše a využití je slučitelné s využitím navazujícího území.

V návrhu ÚPmB také byla stanovena na základě průzkumu zpracovatele maximální přípustná prodejní plocha maloobchodu 1 500 m² v plochách bydlení (B). Při projednávání návrhu ÚPmB projevila veřejnost obavu z neúměrně rozsáhlých prodejen při nevhodné lokalizaci. Tvůrci územního plánu námitkám vyšli vstříc, s tím, že prodejní plocha bude snížena na 1 000 m² a pro větší prodejnu (do 1500 m²) je třeba doložit vhodnost situačního řešení podle okolností v území. Pro ověření stanoveného údaje lze použít řetězce Lidl, Albert, Billa a Penny typu supermarket, jejichž průměrná prodejní plocha je asi 900 m² (rozptyl velikosti jednotlivých prodejen je přitom ovšem značný, pohybuje se od 500 m² až po 2 000 m²). Prodejní plocha tvoří velkou většinu (odborným odhadem cca 80 %), celkové výměry objektu. Stanovená velikost 1 000 m² prodejní plochy tak odpovídá běžným supermarketům výše uvedených řetězců, neznemožňuje tedy realizaci běžného občanského vybavení v území; větší provozovny je pak třeba prověřit podle okolností v území. Připomínce je tedy v tomto bodě částečně vyhověno.

Pro plochy komerční (W) lze uvést, že pokud by byla snížena velikost prodejní plochy na velikost uvedenou v podání (tj. 400 resp. 1000 m²), nesplňovala by tyto podmínky řada z již existujících maloobchodních prodejen, které tvoří základ maloobchodní sítě, nacházejících se ve stabilizovaných plochách. Plochy komerční vybavenosti by při restriktivním stanovení maximální velikosti prodejní plochy nemohly plnit svoji předpokládanou funkci.

V podmínkách využití plochy veřejné vybavenosti (V) není maloobchod výslovně uveden. Lze jej však řadit mezi přípustné využití, které je definováno jako „využití související, podmiňující nebo využití sloužící záměrům hlavnímu využití“. Z tohoto lze vyvozovat, že případné maloobchodní využití, ačkoliv není jeho rozsah vyjádřen plošně, musí být pouze takového rozsahu, který odpovídá potřebám daného hlavního využití. Pro úplnost lze uvést, že v ploše veřejné vybavenosti (V) je taktéž možné, avšak až po naplnění hlavní funkce, umisťovat jiné funkční využití.

V plochách lehké výroby (E) odůvodnění výslovně stanovuje, že „regulativ směřuje k zachování smyslu uvedených ploch: plochy by měly mít charakter primárně produkční a skladovací a neměly by být vytěžovány pro čistě maloobchodní záměry. Ilustrativně popsáno, např. běžná provozovna typizovaného maloobchodu (Lidl, Billa, Albert apod.) by zde neměla být samostatně přípustná, zatímco např. sklad sanitárního zařízení a obkládacích materiálů ve spojení s prodejnou či předváděcími místnostmi pro zákazníky typově odpovídá záměrům plochy E.“ Jedná o specifický druh prodeje, u kterého se nepředpokládá, že bude vytvářet síť základní dostupnosti maloobchodu. Vzhledem k charakteru plochy, omezování velikosti prodejní plochy není vhodným nástrojem regulace.

Plochy výroby a skladování (P) nejsou určeny pro klasický maloobchodní prodej. Vzhledem k charakteru plochy, omezování velikosti prodejní plochy není vhodným nástrojem regulace.

Připomínka č.2

Vyhodnocení připomínky:

V rámci podání je uveden názor podatele, že návrh ÚPmB nevyužívá dostatečně možnosti usnadnění výstavby cyklistické infrastruktury, požaduje vymezení „klíčových cyklostezek“ jako veřejně prospěšné stavby a definoval místa pro bezpečné parkování kol na „klíčových přestupních uzlech“.

Úkolem územního plánu je vytvářet územní podmínky pro možnost umístění záměrů, nikoliv zajistit „bezproblémovou“ realizaci všech záměrů a znát podrobné technické provedení jednotlivých úseků. Obecně územní plán stanovuje základní koncepci rozvoje území obce, ochrany jeho hodnot, jeho plošného a prostorového uspořádání, uspořádání krajiny a koncepci veřejné infrastruktury a stanovuje podmínky pro využití území. Nový Územní plán města Brna (ÚPmB) pracuje s méně podrobným měřítkem hlavního výkresu 1:10 000, než tomu je u současného (1:5000).

K požadavku na zařazení cyklistické dopravy do hlavního využití ploch dopravní infrastruktury uvádíme:

Pro dokladování transparentnosti procesu vyhodnocení podání je uvedeno také mezitimní vyhodnocení připomínky z r. 2020:

Požadavku nebylo v roce 2020 vyhověno, protože: „V rámci stanovení podmínek využití ploch v kap. 6.2. a kap. 6.3.3.10 závazné textové části je umožněno umístění cyklistické infrastruktury ve všech plochách s rozdílným způsobem využití, přičemž v plochách dopravní infrastruktury D je jejich umístění přípustné.

Požadavek na zařazení pěší a cyklistické dopravy do hlavního využití ploch dopravní infrastruktury D, jehož součástí jsou především komunikace vyššího dopravního významu tvořící páteř základního komunikačního systému, neodpovídá charakteru a způsobu vymezení ploch s rozdílným způsobem využití. Toto je primárně umožněno v plochách veřejných prostranství, které slouží obsluze ploch dopravní a technickou infrastrukturou za současného umožnění průchodu a pohybu obyvatel, tedy v rámci této plochy s rozdílným způsobem využití je cyklistická infrastruktura součástí hlavního využití.

Jelikož však v rámci stanoviska dotčeného orgánu byla uplatněna podmínka k vedení cyklistické dopravy v souběhu s komunikacemi, bude v této souvislosti zpřesněna a doplněna výroková část i odůvodnění návrhu řešení. V této souvislosti je možné prověřit případnou úpravu znění podmínek využití ploch s rozdílným způsobem využití.“

Konečné vyhodnocení připomínky se vztahuje k výslednému řešení Návrhu nového ÚPmB: V rámci zpřesnění kap. 4.1 Dopravní infrastruktura a stanovení podmínek využití ploch v kap. 6.2. a kap. 6.3.3.10 závazné textové části je umožněno umístění pěší a cyklistické infrastruktury ve všech plochách s rozdílným způsobem využití, přičemž v plochách dopravní infrastruktury D je jejich umístění přípustné i jako hlavní využití.

Tímto je požadavek zohledněn.

Další jednotlivě uvedené požadavky jsou nad rámec podrobnosti zpracování územního plánu a níže uvádíme:

Ke stanovení podmínky povinné segregace pěší a cyklistické dopravy podél sběrných komunikací a zahájení výstavby až po dobudování propojení lokality se všemi sousedními městskými částmi samostatnými stezkami a chodníky uvádíme, že je tímto již předjímano konkrétní technické řešení vlastní realizace, aniž by byla ve všech skutečnostech známa reálná možnost v území, a ne vždy je možné z hlediska různých omezení a limitů tyto podmínky naplnit. Současně jakýkoliv záměr musí splňovat platné právní předpisy a normy.

V rámci územního plánu jsou vytvářeny územní podmínky pro možnost vedení v rámci ploch nebo koridorů. To, jakým způsobem bude možné uliční prostor uspořádat, případně propojení trasovat je předmětem dalších podrobnějších stupňů projektové dokumentace a podmínek vlastníka komunikace. Podrobnost měřítka zpracování výkresu 2.2 Souhrnný výkres dopravy neumožňuje grafické zobrazení požadavku zobrazení oddělených koridorů cyklistických a pěších tras.

Z tohoto důvodu nelze této podmínce z hlediska podrobnosti zpracování územně plánovací dokumentace vyhovět.

Z hlediska požadavku na zakreslení dalších cyklotras uvádíme, že v rámci cyklistické dopravy byl zvolen obecnější přístup.

Ve výkresu 2.2. Souhrnný výkres dopravy jsou vyznačeny „vybrané samostatné cyklotrasy“, kterými jsou zpřesněny záměry ze Zásad územního rozvoje Jihomoravského kraje. Ve výkresu odůvodnění O.6 Cyklistická doprava – schéma jsou k výše uvedenému jevu navíc vyznačeny

„vybrané pouliční cyklotrasy“, které naznačují možná vybraná propojení území města, která však již nejsou závazná a je možné je operativně upravovat nebo dále doplňovat.

Grafické předurčení cyklotras by se v rámci přípravy záměrů mohlo ukázat jako omezující v případě potřeby úpravy vedení trasy; odlišné řešení by mohlo vést ke změně územního plánu a tím neúměrnému prodloužení přípravy záměrů.

Z dlouhodobých zkušeností se toto ukázalo jako nevhodné a z tohoto důvodu bylo přistoupeno k vymezení koridorů zajišťujících návaznost na koridory dle textové části nadřazené územně plánovací dokumentace (Zásad územního rozvoje Jihomoravského kraje), které jsou územním plánem zpřesněny. Všem ostatním trasám je obecně umožněno jejich umístění ve všech plochách s rozdílným způsobem využití v rámci obecných podmínek využití území. Z tohoto důvodu nelze požadavku vyhovět.

Z hlediska požadavku vymezení „páteřních“ cyklistických stezek jako veřejně prospěšné stavby je nutno uvést, že nám v současné době není znám komplexní průběh všech cyklotras a cyklostezek na správním území města a z tohoto důvodu není možné vymezit přesný průmět všech záměrů. Současně byl z hlediska přípravy zvolen obecnější přístup, aby jakýkoliv nový záměr nevyžadoval změnu územního plánu. Z tohoto důvodu nelze požadavku vyhovět.

Pokud se jedná o požadavek na vybudování kapacitních míst a zařízení k bezpečnému odkládání kol u „klíčových železničních stanic a konečných tramvají“ či parkoviště pro kola, jedná se o záměry nad podrobnost územního plánu, jejich umístění je obecně přípustné v rámci doplňujícího nebo souvisejícího využití ve všech plochách s rozdílným způsobem využití a není nutné pro ně předjímat umístění a vymezení, potažmo vymezovat plochu jako veřejně prospěšnou stavbu. Pokud není znám konkrétní projekt, nelze s přesností stanovit dotčené pozemky, a tedy i vymezit jako veřejně prospěšné stavby. Z tohoto důvodu nelze požadavku vyhovět.

Připomínka č.3

Vyhodnocení připomínky:

V závazné části ÚPmB je uvedeno, že veškeré zastavitelné plochy a plochy přestaveb budou odkanalizovány oddílným systémem kanalizace a bude na nich důsledně vyžadováno hospodaření se srážkovými vodami. Tento požadavek již ukládá v současné době platná legislativa - zákon o vodách (254/2001 Sb.) a vyhl. 501/2006 Sb. (§ 20, odst. 5c). Dále je kladen důraz na tzv. modrozelenou infrastrukturu, která má zlepšit i mikroklimatické podmínky ve městě.

Připomínka č.4

Vyhodnocení připomínky:

- Zastoupení zeleně v různých typech ploch

Zastoupení zeleně v plochách s rozdílným způsobem využití je v návrhu nového ÚPmB řešeno stanovením povinného minimálního plošného zastoupení zeleně na rostlém terénu v plochách bydlení, v plochách smíšených obytných, v plochách rekreace, a v plochách zahrádek pro disponibilní pozemky stavebního záměru a pro plochu současně (od podmínky splnit zastoupení současně i pro funkční plochu bude upuštěno).

Pořizovatel bude také požadovat stanovit toto zastoupení v podmínkách využití území i pro plochu komerční vybavenosti - W. V případě ploch výroby a skladování (P) a lehké výroby (E) bude požadavek na minimální zastoupení zeleně doplněn do karet rozvojových lokalit těchto ploch.

Vámi navrhované řešení koeficientů zeleně se nejeví účelné z následujících důvodů:

Územní plán má stanovit základní koncepci rozvoje území obce, ochranu jeho hodnot, jeho plošného a prostorového uspořádání (tj. urbanistickou koncepci), uspořádání krajiny a koncepci veřejné infrastruktury, vymezit zastavěné území, plochy a koridory, zejména zastavitelné plochy a plochy přestavby, veřejně prospěšné stavby a veřejně prospěšná opatření a územní rezervy. A stanovit podmínky pro využívání těchto ploch a koridorů. Posláním územních plánů je stanovit pravidla udržitelného rozvoje a využívání území, nikoliv regulace jednotlivých pozemků. Územní plán nesmí obsahovat podrobnosti náležejícím svým

obsahem regulačního plánu nebo územním rozhodnutím. Lze pořídit územní plán s těmito regulačními prvky, ale tato skutečnost musí být v rozhodnutí zastupitelstva o pořízení nebo zadání územního plánu výslovně uvedena.

Regulace v podrobnosti na jednotlivé druhy vegetačních prvků, kultivar, či materiálové provedení povrchů jednotlivých vegetačních prvků není v podrobnosti, která náleží územnímu plánu. Problematické se jeví aplikování tohoto principu v praxi, při posuzování záměru při vydání závazného stanoviska orgánu územního plánování a také následný monitoring těchto podmínek.

Návrh nového územního plánu navrhuje odlišnou koncepci, která však také stanovuje podíl nezastavěné plochy ve vztahu k celkové ploše pozemku, rostlého terénu umožňující vsak dešťové vody. Minimální plošné zastoupení zeleně na terénu není nutné dodržet pouze v odůvodněných případech.

Pořizovatel však udělí pokyn problematiku stanovení minimálního plošného zastoupení zeleně prověřit a upravit.

- Ochrana zeleně v jiných plochách s RZV

Z důvodů zvoleného měřítka výkresů a podrobnosti Územního plánu byla stanovena minimální velikost plochy RZV na 0,5 ha (5 000 m²) a v níže definovaných případech na 0,2 ha (2 000 m²) v souladu s ustanovením § 3 odst. 1 vyhlášky č. 501/2006 Sb. Ve výjimečných případech, pokud si to vymezení a koncepce Územního plánu vyžaduje, jsou zobrazované plochy RZV menší. Takto zvolená velikost ploch RZV vychází z principu koncepce a měřítka výkresů, kde kresba nemůže zachycovat nepřiměřený detail. Pokud existují pozemky stejného účelu využití, ale tvoří plochu podměrečnou, tj. menší než 0,5 ha, jsou zpravidla agregovány do jiných ploch RZV s jiným využitím. Tato skutečnost vychází také z projednaného konceptu územního plánu. V textové části odůvodnění je uvedeno, že plochami, které jsou vymezené ve velikosti 0,2-0,5 ha jsou plochy městské a krajinné zeleně, zvláště pak pro plochy městské zeleně uvedené ve Vyhlášce o zeleni města Brna (Nejvýznamnější plochy městské zeleně).

Pořizovatel je názoru, že vzhledem k výše uvedenému je agregovaná zeleň v rámci jiných ploch nedostatečně chráněna ve vztahu k umístění záměrů, udělí tedy pokyn doplnit obecný regulativ, který tuto skutečnost ošetří. Dále jsou uděleny pokyny na základě připomínek a námitek k návrhu ÚPmB konkrétní plochy zeleně z aktuálně platného ÚPmB vymezit, pokud budou graficky čitelné v měřítku hlavního výkresu.

- Vymezení ploch přírodních

Hlavní výkres návrhu nového územního plánu obsahuje grafické vyznačení prvků systému ÚSES (biokoridory a biocentra) a současně také vymezené plochy přírodní (plochy lesní a plochy krajinné zeleně).

Zvláště chráněná území, Evropsky významné lokality a registrované významné krajinné prvky jsou pro potřeby územního plánování obsaženy jako limit využití území (od poskytovatelů údajů) v územně analytických podkladech. Jejich přímá ochrana vyplývá z jiné legislativy, především zákona č. 114/1992 Sb. o ochraně přírody a krajiny. Nebudou tedy závazně vymezeny v hlavním výkrese, ale obsaženy jsou ve výkrese koordinačním (M1:10 000, grafická část odůvodnění).

- Předepsání izolační zeleně

V dokumentu Vyhodnocení vlivu na udržitelný rozvoj území je v kapitole A.VII.12 Kumulativní a synergické vlivy uvedeno:

V této souvislosti nebylo identifikováno synergické resp. kumulativní spolupůsobení vymezených rozvojových zón s územním soustředěním ploch výroby vůči plochám bydlení v souvisejícím území z důvodů vhodného zasazení ploch průmyslu v jednotlivých případech z hlediska vzdáleností k chráněným objektům, možnostem dopravního napojení ploch výroby a vhodného členění funkcí v území umožňujícího odclonění rezidenčních zón od zón výrobních plochami s možnostmi umístění jiné než rezidenční zástavby např. plochy smíšené, veřejná prostranství, izolační zeleň nebo občanská vybavenost. Zároveň návrh ÚP stanovuje regulativy využití ploch průmyslové výroby a lehké výroby tak, aby tyto nepredisponovaly negativní vliv působící na vlastní vymezenou plochu. Umístované záměry je třeba prověřit jednotlivě v rámci navazujících fází projektové přípravy.

Pořizovatel doporučí řešit problematiku izolační zeleně na rozhraní případných možných konfliktních hranicích ploch v rámci jednotlivých karet rozvojových lokalit a zpracovat následující cílená opatření:

Při zastavování ploch výroby v návaznosti na volnou krajinu je třeba dbát na vhodné zapojení ploch do krajiny prostřednictvím pásů izolační zeleně na rozhraní zastavitelného území a volné krajiny.

- Modrozelená infrastruktura

Všechna vedení technické infrastruktury a prvků modrozelené infrastruktury jako součást veřejně prospěšné infrastruktury jsou z hlediska jejich prostorové koordinace rovnocenná. Tomuto požadavku tedy nelze vyhovět. V kapitole 4.2 Technická infrastruktura (závazné textové části) je uvedeno, že v zastavěném území města se síť technické infrastruktury zpravidla umísťují do společných tras nebo do souběhu se stávajícími trasami technické a dopravní infrastruktury. Ve veřejných prostranstvích je nutné koordinovat všechny prvky zde umísťované. Důležitým hlediskem při posuzování priorit jednotlivých součástí veřejných prostranství při jejich koordinaci je celkový pohled na provoz a fungování města. Při návrhu tras technické infrastruktury je důležité sdružování sítí do koridorů a jejich účelné prostorové uspořádání.

Pro všechny navržené trasy technické infrastruktury je závazné jejich směrové vedení. Upřesnění tras, polohy objektů a zařízení, určení místa napojení, způsobu technického provedení a vedení přípojných tras bude provedeno při zpracování podrobnější územně plánovací nebo projektové dokumentace, a to za podmínek obecně závazných právních předpisů.

Připomínka č.5

Vyhodnocení připomínky:

Řešení dopravy v klidu v návrhu územního plánu vychází z příslušných právních předpisů (viz kap. 5.8.1.1. textové části odůvodnění). Vyhláška č. 501/2006 Sb., provádějící stavební zákon stanoví, že pro každou stavbu je nutno vybudovat parkovací a odstavná stání v počtu dle ČSN 73 6110, kap. 14.1). která stanoví vzorec, do nějž jako významný (ovšem nikoli jediný) parametr vstupuje součinitel vlivu stupně automobilizace, přičemž tento má být dle ČSN 73 6110 převzat z územně plánovací dokumentace. Tento územní plán tedy cílový koeficient vlivu stupně automobilizace stanoví, a to rozdílně podle části města, kdy nižší hodnota (tedy nižší požadovaný minimální počet parkovacích a odstavných stání) je stanovena pro lokality uvnitř Velkého městského okruhu s nežádoucím zavlékáním vyššího počtu automobilů. Tři pásma uvnitř VMO jsou zvolena z potřeby odlišit zvláštní charakter historického jádra města a zmenšit rozdíl koeficientu na administrativně určené hranici. Hranice pásem jsou určeny dle možností významnou ulicí, resp. komunikací, v případě její absence zelenými plochami oddělovacími části města. Zásadně hranice nevede plochami pro výstavbu budov, a to pro zamezení sporů při přesahu stavebního záměru do více pásem. Stávající ČSN 73 6110 stanoví, že ve výpočtu se jako nejmenší hodnota součinitel vlivu stupně automobilizace použije 1,0 (400 aut na 1000 obyvatel) – toto spodní omezení nelze s ohledem na aktuální trendy v náhledu na parkování považovat za dlouhodobě udržitelné a lze předpokládat, že bude v blízké době výrazně sníženo.



mmb1es7738bea5

Došlo: 28-05-2020

Č.j. MMB: 0234372
Příl.:

1006

PODÁNÍ K NÁVRHU

Návrh Územního plánu města Brna

Podatel	
Typ subjektu:	Fyzická osoba
Příjmení, jméno:	[redacted] Datum narození: [redacted]
Adresa / sídlo:	[redacted] Město: [redacted]
Kontakt:	Email: [redacted] Telefon: [redacted]

Připomínka	<p>Podpora pěší a cyklo dopravy</p> <p>ÚPmB nevyužívá dostatečně možnosti usnadnění výstavby cyklistické infrastruktury, a to mj. tím, že by požadoval napojení rozvojových lokalit na síť komunikací pro nemotorovou dopravu, klíčové cyklostezky vymezil jako veřejně prospěšné stavby či definoval místa a zařízení k bezpečnému parkování kol na klíčových přestupních uzlech.</p> <p>Navrhují proto, aby:</p> <ul style="list-style-type: none">• hlavním využitím ploch dopravní infrastruktury (D) bylo i využití pro pěší a cyklistickou dopravu,• povinnou součástí navrhovaných pozemních komunikací definovaných jako sběrné byly stavebně oddělené koridory zvláště pro cyklistickou dopravu a pěší dopravu,• všechny lokality s počtem reálných nebo očekávaných uživatelů nad 1.500 osob obsahovaly v kartě lokality podmínku stanovující, že výstavbu v lokalitě je možné zahájit až po vybudování dopravního propojení lokality se všemi sousedícími městskými částmi samostatnými cyklostezkami a chodníky, a to stavebně oddělenými od motorové dopravy a vedenými ve směrově i výškově nejprůmějšší stopě,• grafická část ÚPmB 2.2 Souhrnný výkres dopravy obsahovala také síť páteřních cyklostezek (zejména těch sloužících k propojení jednotlivých městských částí s centrem města nebo jednotlivých městských částí mezi sebou), nikoliv pouze cyklotrasy,• páteřní cyklostezky tam, kde jejich realizaci brání chybějící veřejný pozemek, byly vymezeny jako veřejně prospěšné stavby,• u klíčových železničních stanic a konečných tramvaje (například žel. stanice a zastávky Brno hl.n., Slatina, Chrlice, Starý Lískovec, Řečkovice a Královo Pole, konečné tramvaje Obřany, Líšeň - Holzova, Kamechy, Bosonohy, Přízřenice) byla stanovena podmínka vybudování kapacitních míst a zařízení k bezpečnému odkládání jízdních kol (bike and ride) a tam, kde jejich realizaci brání chybějící veřejný pozemek, byly vymezeny jako veřejně prospěšné stavby.
------------	--

2

2

Připomínka	<p>Veřejný prostor</p> <p>V zájmu zvýšení využitelnosti veřejných prostranství pro pěší, cyklisty i zeleň by měl ÚPmB u novostaveb stanovit povinnost umístění odstavných stání mimo veřejná prostranství (tj. stání pro odstavení vozidla v době, kdy se nepoužívá). V oblastech s dobrou dostupností veřejnou dopravou je pak potřeba přizpůsobit minimální počet odstavných a parkovacích stání.</p> <p>Navrhují proto, aby v kap. 4.1 Dopravní infrastruktura bylo stanoveno, že:</p> <ul style="list-style-type: none">• odstavná stání se v zastavitelných plochách a v případě novostaveb ve stabilizovaných plochách zřizují mimo veřejná prostranství a s výjimkou rodinných domů v podzemních podlažích budov,• v místech dobré dostupnosti kolejové dopravy pěší docházkou (ve vzdálenosti do 150 metrů) se součinitel vlivu stupně automobilizace redukuje na poloviční hodnotu součinitele příslušného pásma.
------------	--

5

5

Ochrana zeleně

Návrh ÚPmB vágně a nedostatečně stanovuje zastoupení zeleně v různých funkčních typech ploch. Také oslabuje ochranu malých, ale významných ploch zeleně ve stabilizovaných plochách tím, že je absorbuje do jiných funkčních typů ploch. Návrh ÚPmB nezajišťuje dostatečnou ochranu přírodně cenných území, ani dostatečné vytváření prostoru pro zeleň v nové zástavbě, a to včetně ochrany nových ploch k bydlení před zátěží ze sousedních ploch výroby a skladování.

Navrhují proto, aby:

- územní plán definoval koeficient zeleně (KZ), a to následovně:

Koeficient zeleně (KZ) udává poměr nezpevněné plochy osázené vegetací a umožňující vsakování dešťové vody na terénu vůči ploše pozemku. KZ je závazný jak pro disponibilní pozemek pro stavební záměr, tak pro celou jednotlivou funkční plochu. Do koeficientu lze jako nezpevněnou plochu osázenou vegetací náhradním způsobem započítat:

- 1/3 plochy osázených a funkčních vegetačních střech o mocnosti souvrství do 0,3 m,
- 1/2 plochy osázených a funkčních vegetačních střech o mocnosti souvrství nad 0,3 m,
- 80 % plochy osázených a funkčních vegetačních střech o mocnosti souvrství nad 1 m,
- plochu povrchu umožňujícího plnohodnotné vsakování okolo vzrostlých stromů ve zpevněných plochách (mříž, půda, půda s mulčem; nikoli dlažba atp.),
- 5 m² za každý strom ve zpevněné ploše s malou korunou (druh/kultivar s celkovou výškou do 8 m v dospělosti) a dostatečným objemem prokořenitelného prostoru,
- 20 m² za každý strom ve zpevněné ploše se střední korunou (druh/kultivar s celkovou výškou do 15 m v dospělosti) a dostatečným objemem prokořenitelného prostoru,
- 40 m² za každý strom ve zpevněné ploše s velkou korunou (druh/kultivar s celkovou výškou nad 15 m v dospělosti) a dostatečným objemem prokořenitelného prostoru,
- 5 m² za každý běžný metr fasád upravených a využitých pro pnutí popínavých dřevin nebo treláží či pergol na ozeleněných střechách při zajištění dostatečného prokořenitelného prostoru pro dané dřeviny.

Náhradním způsobem je možné započtením nahradit pouze:

- 1/4 požadované plochy KZ v případě samostatně stojících rodinných domů,
- 1/2 požadované plochy KZ u ostatních staveb,
- celou požadovanou plochu pouze výjimečně ve stávající kompaktní blokové zástavbě ve stabilizovaných plochách tam, kde jiným způsobem prokazatelně není možné dosáhnout existujícího urbanistického charakteru (např. v zástavbě nároží bloků a v případě nerovnoměrné parcelace)

- koeficient zeleně byl pro jednotlivé struktury zástavby stanoven následovně:

- kompaktní: 0,3 pro stabilizované plochy a 0,5 pro zastavitelné plochy
- volná: 0,6
- rezidenční nízkopodlažní: 0,5
- areálová: 0,4
- omezená: 0,8
- plochy bez zástavby: 0,9

- plochy nad 2 000 m², které byly definovány územním plánem z r. 1994 jako plochy zeleně (ZP či ZO) a které jsou v Návrhu ÚPmB součástí jiných typů ploch, byly vymezeny jako samostatné plochy městské zeleně (Z); jedná se např. o plochy kolem Komenského nám.

(Červeného kostela), alej na tř. Kpt. Jaroše, vnitroblok u mateřské školy Chodská 15 a desítky dalších zelených pláček, parčíků či vnitrobloků,

- byly v hlavním výkresu vymezeny plochy přírodní se způsobem využití podle § 16 vyhlášky č. 501/2006 Sb., o obecných požadavcích na využívání území, zejména biocentra, zvláště chráněná území, evropsky významné lokality a registrované významné krajinné prvky, a tím byla zajištěna jejich ochrana,

- v kartách lokalit, kde sousedí plochy pro výrobu (E – plochy lehké výroby, P – plochy výroby a skladování) a plochy pro bydlení (B – plochy bydlení, C – plochy smíšené obytné), byla doplněna podmínka předchozí či souběžné realizace pásu izolační zeleně (vzrostlé zeleně o pásu šířky min. 10 m nebo rozloze min. 20 % rozlohy plochy výroby) podél sousedících hranic těchto ploch,

- v obecných zásadách technické infrastruktury bylo stanoveno, že při návrhu tras technické infrastruktury budou sítě sdružovány do koridorů pro dosažení účelného prostorového uspořádání a vytvoření prostoru pro realizaci modrozelené infrastruktury v uličním profilu; a dále, že v územích, která nejsou v současné době plynofikována, mají ostatní vedení a prvky modrozelené infrastruktury prioritu před budováním nového nízkotlakého rozvodu plynu.

V dne	Podpis
Vyplněný formulář zašlete na níže uvedenou adresu: Magistrát města Brna, Odbor územního plánování a rozvoje, Kounicova 67, 601 67 Brno	

MMB/0234372/2020

Připomínka č.2

Vyhodnocení připomínky:

V rámci podání je uveden názor podatele, že návrh ÚPmB nevyužívá dostatečně možnosti usnadnění výstavby cyklistické infrastruktury, požaduje vymezení „klíčových cyklostezek“ jako veřejně prospěšné stavby a definoval místa pro bezpečné parkování kol na „klíčových přestupních uzlech“.

Úkolem územního plánu je vytvářet územní podmínky pro možnost umístění záměrů, nikoliv zajistit „bezproblémovou“ realizaci všech záměrů a znát podrobné technické provedení jednotlivých úseků. Obecně územní plán stanovuje základní koncepci rozvoje území obce, ochrany jeho hodnot, jeho plošného a prostorového uspořádání, uspořádání krajiny a koncepci veřejné infrastruktury a stanovuje podmínky pro využití území. Nový Územní plán města Brna (ÚPmB) pracuje s méně podrobným měřítkem hlavního výkresu 1:10 000, než tomu je u současného (1:5000).

K požadavku na zařazení cyklistické dopravy do hlavního využití ploch dopravní infrastruktury uvádíme:

Pro dokladování transparentnosti procesu vyhodnocení podání je uvedeno také mezitímní vyhodnocení připomínky z r. 2020:

Požadavku nebylo v roce 2020 vyhověno, protože: „V rámci stanovení podmínek využití ploch v kap. 6.2. a kap. 6.3.3.10 závazné textové části je umožněno umístění cyklistické infrastruktury ve všech plochách s rozdílným způsobem využití, přičemž v plochách dopravní infrastruktury D je jejich umístění přípustné.

Požadavek na zařazení pěší a cyklistické dopravy do hlavního využití ploch dopravní infrastruktury D, jehož součástí jsou především komunikace vyššího dopravního významu tvořící páteř základního komunikačního systému, neodpovídá charakteru a způsobu vymezení ploch s rozdílným způsobem využití. Toto je primárně umožněno v plochách veřejných prostranství, které slouží obsluze ploch dopravní a technickou infrastrukturou za současného umožnění průchodu a pohybu obyvatel, tedy v rámci této plochy s rozdílným způsobem využití je cyklistická infrastruktura součástí hlavního využití.

Jelikož však v rámci stanoviska dotčeného orgánu byla uplatněna podmínka k vedení cyklistické dopravy v souběhu s komunikacemi, bude v této souvislosti zpřesněna a doplněna výroková část i odůvodnění návrhu řešení. V této souvislosti je možné prověřit případnou úpravu znění podmínek využití ploch s rozdílným způsobem využití.“

Konečné vyhodnocení připomínky se vztahuje k výslednému řešení Návrhu nového ÚPmB:

V rámci zpřesnění kap. 4.1 Dopravní infrastruktura a stanovení podmínek využití ploch v kap. 6.2. a kap. 6.3.3.10 závazné textové části je umožněno umístění pěší a cyklistické infrastruktury ve všech plochách s rozdílným způsobem využití, přičemž v plochách dopravní infrastruktury D je jejich umístění přípustné i jako hlavní využití.

Tímto je požadavek zohledněn.

Další jednotlivě uvedené požadavky jsou nad rámec podrobnosti zpracování územního plánu a níže uvádíme:

Ke stanovení podmínky povinné segregace pěší a cyklistické dopravy podél sběrných komunikací a zahájení výstavby až po dobudování propojení lokality se všemi sousedními městskými částmi samostatnými stezkami a chodníky uvádíme, že je tímto již předjíráno konkrétní technické řešení vlastní realizace, aniž by byla ve všech skutečnostech známa reálná možnost v území, a ne vždy je možné z hlediska různých omezení a limitů tyto podmínky naplnit. Současně jakýkoliv záměr musí splňovat platné právní předpisy a normy.

V rámci územního plánu jsou vytvářeny územní podmínky pro možnost vedení v rámci ploch nebo koridorů. To, jakým způsobem bude možné uliční prostor uspořádat, případně propojení trasovat je předmětem dalších podrobnějších stupňů projektové dokumentace a podmínek vlastníka komunikace. Podrobnost měřítka zpracování výkresu 2.2 Souhrnný výkres dopravy

neumožňuje grafické zobrazení požadavku zobrazení oddělených koridorů cyklistických a pěších tras.

Z tohoto důvodu nelze této podmínce z hlediska podrobnosti zpracování územně plánovací dokumentace vyhovět.

Z hlediska požadavku na zakreslení dalších cyklotras uvádíme, že v rámci cyklistické dopravy byl zvolen obecnější přístup.

Ve výkrese 2.2. Souhrnný výkres dopravy jsou vyznačeny „vybrané samostatné cyklotrasy“, kterými jsou zpřesněny záměry ze Zásad územního rozvoje Jihomoravského kraje. Ve výkresu odůvodnění O.6 Cyklistická doprava – schéma jsou k výše uvedenému jevu navíc vyznačeny „vybrané pouliční cyklotrasy“, které naznačují možná vybraná propojení území města, která však již nejsou závazná a je možné je operativně upravovat nebo dále doplňovat.

Grafické předurčení cyklotras by se v rámci přípravy záměrů mohlo ukázat jako omezující v případě potřeby úpravy vedení trasy; odlišné řešení by mohlo vést ke změně územního plánu a tím neúměrnému prodloužení přípravy záměrů.

Z dlouhodobých zkušeností se toto ukázalo jako nevhodné a z tohoto důvodu bylo přistoupeno k vymezení koridorů zajišťujících návaznost na koridory dle textové části nadřazené územně plánovací dokumentace (Zásad územního rozvoje Jihomoravského kraje), které jsou územním plánem zpřesněny. Všem ostatním trasám je obecně umožněno jejich umístění ve všech plochách s rozdílným způsobem využití v rámci obecných podmínek využití území. Z tohoto důvodu nelze požadavku vyhovět.

Z hlediska požadavku vymezení „páteřních“ cyklistických stezek jako veřejně prospěšné stavby je nutno uvést, že nám v současné době není znám komplexní průběh všech cyklotras a cyklostezek na správním území města a z tohoto důvodu není možné vymezit přesný průmět všech záměrů. Současně byl z hlediska přípravy zvolen obecnější přístup, aby jakýkoliv nový záměr nevyžadoval změnu územního plánu. Z tohoto důvodu nelze požadavku vyhovět.

Pokud se jedná o požadavek na vybudování kapacitních míst a zařízení k bezpečnému odkládání kol u „klíčových železničních stanic a konečných tramvají“ či parkoviště pro kola, jedná se o záměry nad podrobnost územního plánu, jejich umístění je obecně přípustné v rámci doplňujícího nebo souvisejícího využití ve všech plochách s rozdílným způsobem využití a není nutné pro ně předjímat umístění a vymezení, potažmo vymezovat plochu jako veřejně prospěšnou stavbu. Pokud není znám konkrétní projekt, nelze s přesností stanovit dotčené pozemky, a tedy i vymezit jako veřejně prospěšné stavby. Z tohoto důvodu nelze požadavku vyhovět.

Připomínka č.4

Vyhodnocení připomínky:

- Zastoupení zeleně v různých typech ploch

Zastoupení zeleně v plochách s rozdílným způsobem využití je v návrhu nového ÚPmB řešeno stanovením povinného minimálního plošného zastoupení zeleně na rostlém terénu v plochách bydlení, v plochách smíšených obytných, v plochách rekreace, a v plochách zahrádek pro disponibilní pozemky stavebního záměru a pro plochu současně (od podmínky splnit zastoupení současně i pro funkční plochu bude upuštěno).

Pořizovatel bude také požadovat stanovit toto zastoupení v podmínkách využití území i pro plochu komerční vybavenosti - W. V případě ploch výroby a skladování (P) a lehké výroby (E) bude požadavek na minimální zastoupení zeleně doplněn do karet rozvojových lokalit těchto ploch.

Vámi navrhované řešení koeficientů zeleně se nejeví účelné z následujících důvodů:

Územní plán má stanovit základní koncepci rozvoje území obce, ochranu jeho hodnot, jeho plošného a prostorového uspořádání (tj. urbanistickou koncepci), uspořádání krajiny a koncepci veřejné infrastruktury, vymezit zastavěné území, plochy a koridory, zejména zastavitelné plochy a plochy přestavby, veřejně prospěšné stavby a veřejně prospěšná opatření a územní rezervy. A stanovit podmínky pro využívání těchto ploch a koridorů. Posláním územních plánů je stanovit pravidla udržitelného rozvoje a využívání území, nikoliv regulace jednotlivých pozemků. Územní plán nesmí obsahovat podrobnosti náležejícím svým obsahem regulačnímu plánu nebo územním rozhodnutím. Lze pořídit územní plán s

těmito regulačními prvky, ale tato skutečnost musí být v rozhodnutí zastupitelstva o pořízení nebo zadání územního plánu výslovně uvedena.

Regulace v podrobnosti na jednotlivé druhy vegetačních prvků, kultivar, či materiálové provedení povrchů jednotlivých vegetačních prvků není v podrobnosti, která náleží územnímu plánu. Problematické se jeví aplikování tohoto principu v praxi, při posuzování záměru při vydání závazného stanoviska orgánu územního plánování a také následný monitoring těchto podmínek.

Návrh nového územního plánu navrhuje odlišnou koncepci, která však také stanovuje podíl nezastavěné plochy ve vztahu k celkové ploše pozemku, rostlého terénu umožňující vsak dešťové vody. Minimální plošné zastoupení zeleně na terénu není nutné dodržet pouze v odůvodněných případech.

Pořizovatel však udělí pokyn problematiku stanovení minimálního plošného zastoupení zeleně prověřit a upravit.

- Ochrana zeleně v jiných plochách s RZV

Z důvodů zvoleného měřítka výkresů a podrobnosti Územního plánu byla stanovena minimální velikost plochy RZV na 0,5 ha (5 000 m²) a v níže definovaných případech na 0,2 ha (2 000 m²) v souladu s ustanovením § 3 odst. 1 vyhlášky č. 501/2006 Sb. Ve výjimečných případech, pokud si to vymezení a koncepce Územního plánu vyžaduje, jsou zobrazované plochy RZV menší. Takto zvolená velikost ploch RZV vychází z principu koncepce a měřítka výkresů, kde kresba nemůže zachycovat nepřiměřený detail. Pokud existují pozemky stejného účelu využití, ale tvoří plochu podměrečnou, tj. menší než 0,5 ha, jsou zpravidla agregovány do jiných ploch RZV s jiným využitím. Tato skutečnost vychází také z projednaného konceptu územního plánu. V textové části odůvodnění je uvedeno, že plochami, které jsou vymezené ve velikosti 0,2-0,5 ha jsou plochy městské a krajinné zeleně, zvláště pak pro plochy městské zeleně uvedené ve Vyhlášce o zeleni města Brna (Nejvýznamnější plochy městské zeleně).

Pořizovatel je názoru, že vzhledem k výše uvedenému je agregovaná zeleň v rámci jiných ploch nedostatečně chráněna ve vztahu k umístování záměrů, udělí tedy pokyn doplnit obecný regulativ, který tuto skutečnost ošetří. Dále jsou uděleny pokyny na základě připomínek a námitek k návrhu ÚPmB konkrétní plochy zeleně z aktuálně platného ÚPmB vymežit, pokud budou graficky čitelné v měřítku hlavního výkresu.

- Vymezení ploch přírodních

Hlavní výkres návrhu nového územního plánu obsahuje grafické vyznačení prvků systému ÚSES (biokoridory a biocentra) a současně také vymezené plochy přírodní (plochy lesní a plochy krajinné zeleně).

Zvláště chráněná území, Evropsky významné lokality a registrované významné krajinné prvky jsou pro potřeby územního plánování obsaženy jako limit využití území (od poskytovatelů údajů) v územně analytických podkladech. Jejich přímá ochrana vyplývá z jiné legislativy, především zákona č. 114/1992 Sb. o ochraně přírody a krajiny. Nebudou tedy závazně vymezeny v hlavním výkrese, ale obsaženy jsou ve výkrese koordinačním (M1:10 000, grafická část odůvodnění).

- Předepsání izolační zeleně

V dokumentu Vyhodnocení vlivu na udržitelný rozvoj území je v kapitole A.VII.12 Kumulativní a synergické vlivy uvedeno:

V této souvislosti nebylo identifikováno synergické resp. kumulativní spolupůsobení vymezených rozvojových zón s územním soustředěním ploch výroby vůči plochám bydlení v souvisejícím území z důvodů vhodného zasazení ploch průmyslu v jednotlivých případech z hlediska vzdáleností k chráněným objektům, možnostem dopravního napojení ploch výroby a vhodného členění funkcí v území umožňujícího odclonění rezidenčních zón od zón výrobních plochami s možnostmi umístění jiné než rezidenční zástavby např. plochy smíšené, veřejná prostranství, izolační zeleň nebo občanská vybavenost. Zároveň návrh ÚP stanovuje regulativy využití ploch průmyslové výroby a lehké výroby tak, aby tyto nepredisponovaly negativní vliv působící na vlastní vymezenou plochu. Umístované záměry je třeba prověřit jednotlivě v rámci navazujících fází projektové přípravy.

Pořizovatel doporučí řešit problematiku izolační zeleně na rozhraní případných možných konfliktních hranicích ploch v rámci jednotlivých karet rozvojových lokalit a zpracovat následující cílená opatření:

Při zastavování ploch výroby v návaznosti na volnou krajinu je třeba dbát na vhodné zapojení ploch do krajiny prostřednictvím pásů izolační zeleně na rozhraní zastavitelného území a volné krajiny.

- Modrozelená infrastruktura

Všechna vedení technické infrastruktury a prvků modrozelené infrastruktury jako součást veřejně prospěšné infrastruktury jsou z hlediska jejich prostorové koordinace rovnocenná. Tomuto požadavku tedy nelze vyhovět. V kapitole 4.2 Technická infrastruktura (závazné textové části) je uvedeno, že v zastavěném území města se síť technické infrastruktury zpravidla umísťují do společných tras nebo do souběhu se stávajícími trasami technické a dopravní infrastruktury. Ve veřejných prostranstvích je nutné koordinovat všechny prvky zde umísťované. Důležitým hlediskem při posuzování priorit jednotlivých součástí veřejných prostranství při jejich koordinaci je celkový pohled na provoz a fungování města. Při návrhu tras technické infrastruktury je důležité sdružování sítí do koridorů a jejich účelné prostorové uspořádání.

Pro všechny navržené trasy technické infrastruktury je závazné jejich směrové vedení. Upřesnění tras, polohy objektů a zařízení, určení místa napojení, způsobu technického provedení a vedení přípojných tras bude provedeno při zpracování podrobnější územně plánovací nebo projektové dokumentace, a to za podmínek obecně závazných právních předpisů.

Připomínka č.5

Vyhodnocení připomínky:

Řešení dopravy v klidu v návrhu územního plánu vychází z příslušných právních předpisů (viz kap. 5.8.1.1. textové části odůvodnění). Vyhláška č. 501/2006 Sb., provádějící stavební zákon stanoví, že pro každou stavbu je nutno vybudovat parkovací a odstavná stání v počtu dle ČSN 73 6110, kap. 14.1). která stanoví vzorec, do něž jako významný (ovšem nikoli jediný) parametr vstupuje součinitel vlivu stupně automobilizace, přičemž tento má být dle ČSN 73 6110 převzat z územně plánovací dokumentace. Tento územní plán tedy cílový koeficient vlivu stupně automobilizace stanoví, a to rozdílně podle části města, kdy nižší hodnota (tedy nižší požadovaný minimální počet parkovacích a odstavných stání) je stanovena pro lokality uvnitř Velkého městského okruhu s nežádoucím zavlékáním vyššího počtu automobilů. Tři pásma uvnitř VMO jsou zvolena z potřeby odlišit zvláštní charakter historického jádra města a zmenšit rozdíl koeficientu na administrativně určené hranici. Hranice pásem jsou určeny dle možností významnou ulicí, resp. komunikací, v případě její absence zelenými plochami oddělovacími části města. Zásadně hranice nevede plochami pro výstavbu budov, a to pro zamezení sporů při přesahu stavebního záměru do více pásem. Stávající ČSN 73 6110 stanoví, že ve výpočtu se jako nejmenší hodnota součinitel vlivu stupně automobilizace použije 1,0 (400 aut na 1000 obyvatel) – toto spodní omezení nelze s ohledem na aktuální trendy v náhledu na parkování považovat za dlouhodobě udržitelné a lze předpokládat, že bude v blízké době výrazně sníženo.

MAGISTRÁT MĚSTA BRNA
ODBOR ÚZEMNÍHO PLÁNOVÁNÍ
A ROZVOJE

mmb1es7738beb5

PODÁNÍ K NÁVRHU

Návrh Územního plánu města Brna

Podatel	
Typ subjektu:	Fyzická osoba
Příjmení, jméno:	Datum narození:
Adresa / sídlo:	
Kontakt:	Email: Telefon:

Připomínka

Podpora pěší a cyklo dopravy

ÚPmB nevyužívá dostatečně možnosti usnadnění výstavby cyklistické infrastruktury, a to mj. tím, že by požadoval napojení rozvojových lokalit na síť komunikací pro nemotorovou dopravu, klíčové cyklostezky vymezil jako veřejně prospěšné stavby či definoval místa a zařízení k bezpečnému parkování kol na klíčových přestupních uzlech.

Navrhuji proto, aby:

- hlavním využitím ploch dopravní infrastruktury (D) bylo i využití pro pěší a cyklistickou dopravu,
- povinnou součástí navrhovaných pozemních komunikací definovaných jako sběrné byly stavebně oddělené koridory zvláště pro cyklistickou dopravu a pěší dopravu,
- všechny lokality s počtem reálných nebo očekávaných uživatelů nad 1.500 osob obsahovaly v kartě lokality podmínku stanovující, že výstavbu v lokalitě je možné zahájit až po vybudování dopravního propojení lokality se všemi sousedními městskými částmi samostatnými cyklostezkami a chodníky, a to stavebně oddělenými od motorové dopravy a vedenými ve směrově i výškově nejpříjemnější stopě,
- grafická část ÚPmB 2.2 Souhrnný výkres dopravy obsahovala také síť páteřních cyklostezek (zejména těch sloužících k propojení jednotlivých městských částí s centrem města nebo jednotlivých městských částí mezi sebou), nikoliv pouze cyklotrasy,
- páteřní cyklostezky tam, kde jejich realizaci brání chybějící veřejný pozemek, byly vymezeny jako veřejně prospěšné stavby,
- u klíčových železničních stanic a konečných tramvaje (například žel. stanice a zastávky Brno hl.n., Slatina, Chrlice, Starý Lískovec, Řečkovice a Královo Pole, konečné tramvaje Obřany, Líšeň - Holzova, Kamechy, Bosonohy, Přízřenice) byla stanovena podmínka vybudování kapacitních míst a zařízení k bezpečnému odkládání jízdních kol (bike and ride) a tam, kde jejich realizaci brání chybějící veřejný pozemek, byly vymezeny jako veřejně prospěšné stavby.

Připomínka

Veřejný prostor

V zájmu zvýšení využitelnosti veřejných prostranství pro pěší, cyklisty i zeleň by měl ÚPmB u novostaveb stanovit povinnost umístění odstavných stání mimo veřejná prostranství (tj. stání pro odstavení vozidla v době, kdy se nepoužívá). V oblastech s dobrou dostupností veřejnou dopravou je pak potřeba přizpůsobit minimální počet odstavných a parkovacích stání.

Navrhuji proto, aby v kap. 4.1 Dopravní infrastruktura bylo stanoveno, že:

- odstavná stání se v zastavitelných plochách a v případě novostaveb ve stabilizovaných plochách zřizují mimo veřejná prostranství a s výjimkou rodinných domů v podzemních podlažích budov,
- v místech dobré dostupnosti kolejové dopravy pěší docházkou (ve vzdálenosti do 150 metrů) se součinitel vlivu stupně automobilizace redukuje na poloviční hodnotu součinitele příslušného pásma.

Ochrana zeleně

Návrh ÚPmB vážně a nedostatečně stanovuje zastoupení zeleně v různých funkčních typech ploch. Také oslabuje ochranu malých, ale významných ploch zeleně ve stabilizovaných plochách tím, že je absorbuje do jiných funkčních typů ploch. Návrh ÚPmB nezajišťuje dostatečnou ochranu přírodně cenných území, ani dostatečné vytváření prostoru pro zezeň v nové zástavbě, a to včetně ochrany nových ploch k bydlení před zátěží ze sousedních ploch výroby a skladování.

Navrhují proto, aby:

- územní plán definoval koeficient zeleně (KZ), a to následovně:

Koeficient zeleně (KZ) udává poměr nezpevněné plochy osázené vegetací a umožňující vsakování dešťové vody na terénu vůči ploše pozemku. KZ je závazný jak pro disponibilní pozemek pro stavební záměr, tak pro celou jednotlivou funkční plochu. Do koeficientu lze jako nezpevněnou plochu osázenou vegetací náhradním způsobem započítat:

- $\frac{1}{3}$ plochy osázených a funkčních vegetačních střech o mocnosti souvrství do 0,3 m,
- $\frac{1}{2}$ plochy osázených a funkčních vegetačních střech o mocnosti souvrství nad 0,3 m,
- 80 % plochy osázených a funkčních vegetačních střech o mocnosti souvrství nad 1 m,
- plochu povrchu umožňujícího plnohodnotné vsakování okolo vzrostlých stromů ve zpevněných plochách (mříž, půda, půda s mulčem; nikoli dlažba atp.),
- 5 m² za každý strom ve zpevněné ploše s malou korunou (druh/kultivar s celkovou výškou do 8 m v dospělosti) a dostatečným objemem prokořenitelného prostoru,
- 20 m² za každý strom ve zpevněné ploše se střední korunou (druh/kultivar s celkovou výškou do 15 m v dospělosti) a dostatečným objemem prokořenitelného prostoru,
- 40 m² za každý strom ve zpevněné ploše s velkou korunou (druh/kultivar s celkovou výškou nad 15 m v dospělosti) a dostatečným objemem prokořenitelného prostoru,
- 5 m² za každý běžný metr fasád upravených a využitých pro pnutí popínavých dřevin nebo treláží či pergol na ozeleněných střechách při zajištění dostatečného prokořenitelného prostoru pro dané dřeviny.

Náhradním způsobem je možné započtením nahradit pouze:

- $\frac{1}{4}$ požadované plochy KZ v případě samostatně stojících rodinných domů,
- $\frac{1}{2}$ požadované plochy KZ u ostatních staveb,
- celou požadovanou plochu pouze výjimečně ve stávající kompaktní blokové zástavbě ve stabilizovaných plochách tam, kde jiným způsobem prokazatelně není možné dosáhnout existujícího urbanistického charakteru (např. v zástavbě nároží bloků a v případě nerovnoměrné parcelace)
- koeficient zeleně byl pro jednotlivé struktury zástavby stanoven následovně:
 - kompaktní: 0,3 pro stabilizované plochy a 0,5 pro zastavitelné plochy
 - volná: 0,6
 - rezidenční nízkopodlažní: 0,5
 - areálová: 0,4
 - omezená: 0,8
 - plochy bez zástavby: 0,9
- plochy nad 2 000 m², které byly definovány územním plánem z r. 1994 jako plochy zeleně (ZP či ZO) a které jsou v Návrhu ÚPmB součástí jiných typů ploch, byly vymezeny jako samostatné plochy městské zeleně (Z); jedná se např. o plochy kolem Komenského nám. (Červeného kostela), alej na tř. Jaroše, vnitroblok u mateřské školy Chodská 15 a desítky dalších zelených pláček, parčíků či vnitrobloků,
- byly v hlavním výkresu vymezeny plochy přírodní se způsobem využití podle § 16 vyhlášky č. 501/2006 Sb., o obecných požadavcích na využívání území, zejména biocentra, zvláště chráněná území, evropsky významné lokality a registrované významné krajinné prvky, a tím byla zajištěna jejich ochrana,
- v kartách lokalit, kde sousedí plochy pro výrobu (E – plochy lehké výroby, P – plochy výroby a skladování) a plochy pro bydlení (B – plochy bydlení, C – plochy smíšené obytné), byla doplněna podmínka předchozí či souběžné realizace pásu izolační zeleně (vzrostlé zeleně o pásu šířky min. 10 m nebo rozloze min. 20 % rozlohy plochy výroby) podél sousedících hranic těchto ploch,
- v obecných zásadách technické infrastruktury bylo stanoveno, že při návrhu tras technické infrastruktury budou sítě sdružovány do koridorů pro dosažení účelného prostorového uspořádání a vytvoření prostoru pro realizaci modrozelené infrastruktury v uličním profilu; a dále, že v územích, která nejsou v současné době plynofikována, mají ostatní vedení a prvky modrozelené infrastruktury prioritu před budováním nového nízkotlakého rozvodu plynu.

V dne	Podpis
Vyplněný formulář zašlete na níže uvedenou adresu: Magistrát města Brna, Odbor územního plánování a rozvoje, Kounicova 67, 601 67 Brno	

MMB/0234389/2020

Připomínka č.2

Vyhodnocení připomínky:

V rámci podání je uveden názor podatele, že návrh ÚPmB nevyužívá dostatečně možnosti usnadnění výstavby cyklistické infrastruktury, požaduje vymezení „klíčových cyklostezek“ jako veřejně prospěšné stavby a definoval místa pro bezpečné parkování kol na „klíčových přestupních uzlech“.

Úkolem územního plánu je vytvářet územní podmínky pro možnost umístění záměrů, nikoliv zajistit „bezproblémovou“ realizaci všech záměrů a znát podrobné technické provedení jednotlivých úseků. Obecně územní plán stanovuje základní koncepci rozvoje území obce, ochrany jeho hodnot, jeho plošného a prostorového uspořádání, uspořádání krajiny a koncepci veřejné infrastruktury a stanovuje podmínky pro využití území. Nový Územní plán města Brna (ÚPmB) pracuje s méně podrobným měřítkem hlavního výkresu 1:10 000, než tomu je u současného (1:5000).

K požadavku na zařazení cyklistické dopravy do hlavního využití ploch dopravní infrastruktury uvádíme:

Pro dokladování transparentnosti procesu vyhodnocení podání je uvedeno také mezitímní vyhodnocení připomínky z r. 2020:

Požadavku nebylo v roce 2020 vyhověno, protože: „V rámci stanovení podmínek využití ploch v kap. 6.2. a kap. 6.3.3.10 závazné textové části je umožněno umístění cyklistické infrastruktury ve všech plochách s rozdílným způsobem využití, přičemž v plochách dopravní infrastruktury D je jejich umístění přípustné.

Požadavek na zařazení pěší a cyklistické dopravy do hlavního využití ploch dopravní infrastruktury D, jehož součástí jsou především komunikace vyššího dopravního významu tvořící páteř základního komunikačního systému, neodpovídá charakteru a způsobu vymezení ploch s rozdílným způsobem využití. Toto je primárně umožněno v plochách veřejných prostranství, které slouží obsluze ploch dopravní a technickou infrastrukturou za současného umožnění průchodu a pohybu obyvatel, tedy v rámci této plochy s rozdílným způsobem využití je cyklistická infrastruktura součástí hlavního využití.

Jelikož však v rámci stanoviska dotčeného orgánu byla uplatněna podmínka k vedení cyklistické dopravy v souběhu s komunikacemi, bude v této souvislosti zpřesněna a doplněna výroková část i odůvodnění návrhu řešení. V této souvislosti je možné prověřit případnou úpravu znění podmínek využití ploch s rozdílným způsobem využití.“

Konečné vyhodnocení připomínky se vztahuje k výslednému řešení Návrhu nového ÚPmB:

V rámci zpřesnění kap. 4.1 Dopravní infrastruktura a stanovení podmínek využití ploch v kap. 6.2. a kap. 6.3.3.10 závazné textové části je umožněno umístění pěší a cyklistické infrastruktury ve všech plochách s rozdílným způsobem využití, přičemž v plochách dopravní infrastruktury D je jejich umístění přípustné i jako hlavní využití.

Tímto je požadavek zohledněn.

Další jednotlivě uvedené požadavky jsou nad rámec podrobnosti zpracování územního plánu a níže uvádíme:

Ke stanovení podmínky povinné segregace pěší a cyklistické dopravy podél sběrných komunikací a zahájení výstavby až po dobudování propojení lokality se všemi sousedními městskými částmi samostatnými stezkami a chodníky uvádíme, že je tímto již předjíráno konkrétní technické řešení vlastní realizace, aniž by byla ve všech skutečnostech známa reálná možnost v území, a ne vždy je možné z hlediska různých omezení a limitů tyto podmínky naplnit. Současně jakýkoliv záměr musí splňovat platné právní předpisy a normy.

V rámci územního plánu jsou vytvářeny územní podmínky pro možnost vedení v rámci ploch nebo koridorů. To, jakým způsobem bude možné uliční prostor uspořádat, případně propojení trasovat je předmětem dalších podrobnějších stupňů projektové dokumentace a podmínek vlastníka komunikace. Podrobnost měřítka zpracování výkresu 2.2 Souhrnný výkres dopravy

neumožňuje grafické zobrazení požadavku zobrazení oddělených koridorů cyklistických a pěších tras.

Z tohoto důvodu nelze této podmínce z hlediska podrobnosti zpracování územně plánovací dokumentace vyhovět.

Z hlediska požadavku na zakreslení dalších cyklotras uvádíme, že v rámci cyklistické dopravy byl zvolen obecnější přístup.

Ve výkresu 2.2. Souhrnný výkres dopravy jsou vyznačeny „vybrané samostatné cyklotrasy“, kterými jsou zpřesněny záměry ze Zásad územního rozvoje Jihomoravského kraje. Ve výkresu odůvodnění O.6 Cyklistická doprava – schéma jsou k výše uvedenému jevu navíc vyznačeny „vybrané pouliční cyklotrasy“, které naznačují možná vybraná propojení území města, která však již nejsou závazná a je možné je operativně upravovat nebo dále doplňovat.

Grafické předurčení cyklotras by se v rámci přípravy záměrů mohlo ukázat jako omezující v případě potřeby úpravy vedení trasy; odlišné řešení by mohlo vést ke změně územního plánu a tím neúměrnému prodloužení přípravy záměrů.

Z dlouhodobých zkušeností se toto ukázalo jako nevhodné a z tohoto důvodu bylo přistoupeno k vymezení koridorů zajišťujících návaznost na koridory dle textové části nadřazené územně plánovací dokumentace (Zásad územního rozvoje Jihomoravského kraje), které jsou územním plánem zpřesněny. Všem ostatním trasám je obecně umožněno jejich umístění ve všech plochách s rozdílným způsobem využití v rámci obecných podmínek využití území. Z tohoto důvodu nelze požadavku vyhovět.

Z hlediska požadavku vymezení „páteřních“ cyklistických stezek jako veřejně prospěšné stavby je nutno uvést, že nám v současné době není znám komplexní průběh všech cyklotras a cyklostezek na správním území města a z tohoto důvodu není možné vymezit přesný průmět všech záměrů. Současně byl z hlediska přípravy zvolen obecnější přístup, aby jakýkoliv nový záměr nevyžadoval změnu územního plánu. Z tohoto důvodu nelze požadavku vyhovět.

Pokud se jedná o požadavek na vybudování kapacitních míst a zařízení k bezpečnému odkládání kol u „klíčových železničních stanic a konečných tramvají“ či parkoviště pro kola, jedná se o záměry nad podrobnost územního plánu, jejich umístění je obecně přípustné v rámci doplňujícího nebo souvisejícího využití ve všech plochách s rozdílným způsobem využití a není nutné pro ně předjímat umístění a vymezení, potažmo vymezovat plochu jako veřejně prospěšnou stavbu. Pokud není znám konkrétní projekt, nelze s přesností stanovit dotčené pozemky, a tedy i vymezit jako veřejně prospěšné stavby. Z tohoto důvodu nelze požadavku vyhovět.

Připomínka č.4

Vyhodnocení připomínky:

- Zastoupení zeleně v různých typech ploch

Zastoupení zeleně v plochách s rozdílným způsobem využití je v návrhu nového ÚPmB řešeno stanovením povinného minimálního plošného zastoupení zeleně na rostlém terénu v plochách bydlení, v plochách smíšených obytných, v plochách rekreace, a v plochách zahrádek pro disponibilní pozemky stavebního záměru a pro plochu současně (od podmínky splnit zastoupení současně i pro funkční plochu bude upuštěno).

Pořizovatel bude také požadovat stanovit toto zastoupení v podmínkách využití území i pro plochu komerční vybavenosti - W. V případě ploch výroby a skladování (P) a lehké výroby (E) bude požadavek na minimální zastoupení zeleně doplněn do karet rozvojových lokalit těchto ploch.

Vámi navrhované řešení koeficientů zeleně se nejeví účelné z následujících důvodů:

Územní plán má stanovit základní koncepci rozvoje území obce, ochranu jeho hodnot, jeho plošného a prostorového uspořádání (tj. urbanistickou koncepci), uspořádání krajiny a koncepci veřejné infrastruktury, vymezit zastavěné území, plochy a koridory, zejména zastavitelné plochy a plochy přestavby, veřejně prospěšné stavby a veřejně prospěšná opatření a územní rezervy. A stanovit podmínky pro využívání těchto ploch a koridorů. Posláním územních plánů je stanovit pravidla udržitelného rozvoje a využívání území, nikoliv regulace jednotlivých pozemků. Územní plán nesmí obsahovat podrobnosti náležejícím svým obsahem regulačnímu plánu nebo územním rozhodnutím. Lze pořídit územní plán s

těmito regulačními prvky, ale tato skutečnost musí být v rozhodnutí zastupitelstva o pořízení nebo zadání územního plánu výslovně uvedena.

Regulace v podrobnosti na jednotlivé druhy vegetačních prvků, kultivar, či materiálůvé provedení povrchů jednotlivých vegetačních prvků není v podrobnosti, která náleží územnímu plánu. Problematické se jeví aplikování tohoto principu v praxi, při posuzování záměru při vydání závazného stanoviska orgánu územního plánování a také následný monitoring těchto podmínek.

Návrh nového územního plánu navrhuje odlišnou koncepci, která však také stanovuje podíl nezastavěné plochy ve vztahu k celkové ploše pozemku, rostlého terénu umožňující vsak dešťové vody. Minimální plošné zastoupení zeleně na terénu není nutné dodržet pouze v odůvodněných případech.

Pořizovatel však udělí pokyn problematiku stanovení minimálního plošného zastoupení zeleně prověřit a upravit.

- Ochrana zeleně v jiných plochách s RZV

Z důvodů zvoleného měřítka výkresů a podrobnosti Územního plánu byla stanovena minimální velikost plochy RZV na 0,5 ha (5 000 m²) a v níže definovaných případech na 0,2 ha (2 000 m²) v souladu s ustanovením § 3 odst. 1 vyhlášky č. 501/2006 Sb. Ve výjimečných případech, pokud si to vymezení a koncepce Územního plánu vyžaduje, jsou zobrazované plochy RZV menší. Takto zvolená velikost ploch RZV vychází z principu koncepce a měřítka výkresů, kde kresba nemůže zachycovat nepřiměřený detail. Pokud existují pozemky stejného účelu využití, ale tvoří plochu podměrečnou, tj. menší než 0,5 ha, jsou zpravidla agregovány do jiných ploch RZV s jiným využitím. Tato skutečnost vychází také z projednaného konceptu územního plánu. V textové části odůvodnění je uvedeno, že plochami, které jsou vymezené ve velikosti 0,2-0,5 ha jsou plochy městské a krajinné zeleně, zvláště pak pro plochy městské zeleně uvedené ve Vyhlášce o zeleni města Brna (Nejvýznamnější plochy městské zeleně).

Pořizovatel je názoru, že vzhledem k výše uvedenému je agregovaná zeleň v rámci jiných ploch nedostatečně chráněna ve vztahu k umístování záměrů, udělí tedy pokyn doplnit obecný regulativ, který tuto skutečnost ošetří. Dále jsou uděleny pokyny na základě připomínek a námitek k návrhu ÚPmB konkrétní plochy zeleně z aktuálně platného ÚPmB vymezit, pokud budou graficky čitelné v měřítku hlavního výkresu.

- Vymezení ploch přírodních

Hlavní výkres návrhu nového územního plánu obsahuje grafické vyznačení prvků systému ÚSES (biokoridory a biocentra) a současně také vymezené plochy přírodní (plochy lesní a plochy krajinné zeleně).

Zvláště chráněná území, Evropsky významné lokality a registrované významné krajinné prvky jsou pro potřeby územního plánování obsaženy jako limit využití území (od poskytovatelů údajů) v územně analytických podkladech. Jejich přímá ochrana vyplývá z jiné legislativy, především zákona č. 114/1992 Sb. o ochraně přírody a krajiny. Nebudou tedy závazně vymezeny v hlavním výkrese, ale obsaženy jsou ve výkrese koordinačním (M1:10 000, grafická část odůvodnění).

- Předepsání izolační zeleně

V dokumentu Vyhodnocení vlivu na udržitelný rozvoj území je v kapitole A.VII.12 Kumulativní a synergické vlivy uvedeno:

V této souvislosti nebylo identifikováno synergické resp. kumulativní spolupůsobení vymezených rozvojových zón s územním soustředěním ploch výroby vůči plochám bydlení v souvisejícím území z důvodů vhodného zasazení ploch průmyslu v jednotlivých případech z hlediska vzdáleností k chráněným objektům, možnostem dopravního napojení ploch výroby a vhodného členění funkcí v území umožňujícího odclonění rezidenčních zón od zón výrobních plochami s možnostmi umístění jiné než rezidenční zástavby např. plochy smíšené, veřejná prostranství, izolační zeleň nebo občanská vybavenost. Zároveň návrh ÚP stanovuje regulativy využití ploch průmyslové výroby a lehké výroby tak, aby tyto nepredisponovaly negativní vliv působící na vlastní vymezenou plochu. Umístované záměry je třeba prověřit jednotlivě v rámci navazujících fází projektové přípravy.

Pořizovatel doporučí řešit problematiku izolační zeleně na rozhraní případných možných konfliktních hranicích ploch v rámci jednotlivých karet rozvojových lokalit a zpracovat následující cílená opatření:

Při zastavování ploch výroby v návaznosti na volnou krajinu je třeba dbát na vhodné zapojení ploch do krajiny prostřednictvím pásů izolační zeleně na rozhraní zastavitelného území a volné krajiny.

- Modrozelená infrastruktura

Všechna vedení technické infrastruktury a prvků modrozelené infrastruktury jako součást veřejně prospěšné infrastruktury jsou z hlediska jejich prostorové koordinace rovnocenná. Tomuto požadavku tedy nelze vyhovět. V kapitole 4.2 Technická infrastruktura (závazné textové části) je uvedeno, že v zastavěném území města se síť technické infrastruktury zpravidla umísťují do společných tras nebo do souběhu se stávajícími trasami technické a dopravní infrastruktury. Ve veřejných prostranstvích je nutné koordinovat všechny prvky zde umísťované. Důležitým hlediskem při posuzování priorit jednotlivých součástí veřejných prostranství při jejich koordinaci je celkový pohled na provoz a fungování města. Při návrhu tras technické infrastruktury je důležité sdružování sítí do koridorů a jejich účelné prostorové uspořádání.

Pro všechny navržené trasy technické infrastruktury je závazné jejich směrové vedení. Upřesnění tras, polohy objektů a zařízení, určení místa napojení, způsobu technického provedení a vedení přípojných tras bude provedeno při zpracování podrobnější územně plánovací nebo projektové dokumentace, a to za podmínek obecně závazných právních předpisů.

Připomínka č.5

Vyhodnocení připomínky:

Řešení dopravy v klidu v návrhu územního plánu vychází z příslušných právních předpisů (viz kap. 5.8.1.1. textové části odůvodnění). Vyhláška č. 501/2006 Sb., provádějící stavební zákon stanoví, že pro každou stavbu je nutno vybudovat parkovací a odstavná stání v počtu dle ČSN 73 6110, kap. 14.1). která stanoví vzorec, do nějž jako významný (ovšem nikoli jediný) parametr vstupuje součinitel vlivu stupně automobilizace, přičemž tento má být dle ČSN 73 6110 převzat z územně plánovací dokumentace. Tento územní plán tedy cílový koeficient vlivu stupně automobilizace stanoví, a to rozdílně podle části města, kdy nižší hodnota (tedy nižší požadovaný minimální počet parkovacích a odstavných stání) je stanovena pro lokality uvnitř Velkého městského okruhu s nežádoucím zavlékáním vyššího počtu automobilů. Tři pásma uvnitř VMO jsou zvolena z potřeby odlišit zvláštní charakter historického jádra města a zmenšit rozdíl koeficientu na administrativně určené hranici. Hranice pásem jsou určeny dle možností významnou ulicí, resp. komunikací, v případě její absence zelenými plochami oddělovacími části města. Zásadně hranice nevede plochami pro výstavbu budov, a to pro zamezení sporů při přesahu stavebního záměru do více pásem. Stávající ČSN 73 6110 stanoví, že ve výpočtu se jako nejmenší hodnota součinitel vlivu stupně automobilizace použije 1,0 (400 aut na 1000 obyvatel) – toto spodní omezení nelze s ohledem na aktuální trendy v náhledu na parkování považovat za dlouhodobě udržitelné a lze předpokládat, že bude v blízké době výrazně sníženo.

MAGISTRÁT MĚSTA BRNA
ODBOR ÚZEMNÍHO PLÁNOVÁNÍ
A ROZVOJE

mmb1es7738beb8

PODÁNÍ K NÁVRHU

Návrh Územního plánu města Brna

Podatel			
Typ subjektu:	Fyzická osoba		
Příjmení, jméno:		Datum narození:	
Adresa / sídlo:			
Kontakt:	Email:	Telefon:	

1	Přípomínka	<p>Dostupné malé obchody</p> <p>Návrh ÚPmB obsahuje začlenění maloobchodu do většiny stavebních ploch, zároveň maloobchod nedostatečně reguluje a v rozporu s deklarovanou koncepcí nepodporuje rozptýlenou síť dobře dostupných maloobchodů jako součást města krátkých vzdáleností. Navrhují proto, aby:</p> <ul style="list-style-type: none"> • využití pro maloobchod v plochách pro bydlení (B), smíšených obytných (C) a v plochách komerční vybavenosti (W) bylo omezeno prodejní plochou do 400 m² a počtem parkovacích stání do 10, • využití pro maloobchod v plochách smíšených obytných (C) a plochách komerční vybavenosti (W) bylo do 1.000 m² prodejní plochy a bylo podmíněno realizací v patrových objektech s polyfunkčním využitím a při současném integrování parkování o max. 30 parkovacích stáních, • využití pro maloobchod v plochách veřejné vybavenosti (V), plochách výroby a skladování (P) a plochách lehké výroby (E) bylo podmíněně přípustné do 200 m² prodejní plochy, pokud není realizován v samostatném objektu. 	1
2	Přípomínka	<p>Podpora pěší a cyklo dopravy</p> <p>ÚPmB nevyužívá dostatečně možnosti usnadnění výstavby cyklistické infrastruktury, a to mj. tím, že by požadoval napojení rozvojových lokalit na síť komunikací pro nemotorovou dopravu, klíčové cyklostezky vymezil jako veřejně prospěšné stavby či definoval místa a zařízení k bezpečnému parkování kol na klíčových přestupních uzlech. Navrhují proto, aby:</p> <ul style="list-style-type: none"> • hlavním využitím ploch dopravní infrastruktury (D) bylo i využití pro pěší a cyklistickou dopravu, • povinnou součástí navrhovaných pozemních komunikací definovaných jako sběrné byly stavebně oddělené koridory zvláště pro cyklistickou dopravu a pěší dopravu, • všechny lokality s počtem reálných nebo očekávaných uživatelů nad 1.500 osob obsahovaly v kartě lokality podmínku stanovující, že výstavbu v lokalitě je možné zahájit až po vybudování dopravního propojení lokality se všemi sousedícími městskými částmi samostatnými cyklostezkami a chodníky, a to stavebně oddělenými od motorové dopravy a vedenými ve směrově i výškově nejprůběžnější stopě, • grafická část ÚPmB 2.2 Souhrnný výkres dopravy obsahovala také síť páteřních cyklostezek (zejména těch sloužících k propojení jednotlivých městských částí s centrem města nebo jednotlivých městských částí mezi sebou), nikoliv pouze cyklotrasy, • páteřní cyklostezky tam, kde jejich realizaci brání chybějící veřejný pozemek, byly vymezeny jako veřejně prospěšné stavby, • u klíčových železničních stanic a konečných tramvaje (například žel. stanice a zastávky Brno hl.n., Slatina, Chrlice, Starý Lískovec, Řečkovice a Královo Pole, konečné tramvaje Obřany, Líšeň - Holzova, Kamechy, Bosonohy, Přízřenice) byla stanovena podmínka vybudování kapacitních míst a zařízení k bezpečnému odkládání jízdních kol (bike and ride) a tam, kde jejich realizaci brání chybějící veřejný pozemek, byly vymezeny jako veřejně prospěšné stavby. 	2

5

Připomínka

Veřejný prostor

V zájmu zvýšení využitelnosti veřejných prostranství pro pěší, cyklisty i zeleň by měl ÚPmB u novostaveb stanovit povinnost umístění odstavných stání mimo veřejná prostranství (tj. stání pro odstavení vozidla v době, kdy se nepoužívá). V oblastech s dobrou dostupností veřejnou dopravou je pak potřeba přizpůsobit minimální počet odstavných a parkovacích stání.

Navrhuji proto, aby v kap. 4.1 Dopravní infrastruktura bylo stanoveno, že:

- odstavná stání se v zastavitelných plochách a v případě novostaveb ve stabilizovaných plochách zřizují mimo veřejná prostranství a s výjimkou rodinných domů v podzemních podlažích budov,
- v místech dobré dostupnosti kolejové dopravy pěší docházkou (ve vzdálenosti do 150 metrů) se součinitel vlivu stupně automobilizace redukuje na poloviční hodnotu součinitele příslušného pásma.

5

Připomínka

Ochrana zeleně

Návrh ÚPmB vágně a nedostatečně stanovuje zastoupení zeleně v různých funkčních typech ploch. Také oslabuje ochranu malých, ale významných ploch zeleně ve stabilizovaných plochách tím, že je absorbuje do jiných funkčních typů ploch. Návrh ÚPmB nezajišťuje dostatečnou ochranu přírodně cenných území, ani dostatečné vytváření prostoru pro zeleň v nové zástavbě, a to včetně ochrany nových ploch k bydlení před zátěží ze sousedních ploch výroby a skladování.

Navrhují proto, aby:

- územní plán definoval koeficient zeleně (KZ), a to následovně:

Koeficient zeleně (KZ) udává poměr nezpevněné plochy osázené vegetací a umožňující vsakování dešťové vody na terénu vůči ploše pozemku. KZ je závazný jak pro disponibilní pozemek pro stavební záměr, tak pro celou jednotlivou funkční plochu. Do koeficientu lze jako nezpevněnou plochu osázenou vegetací náhradním způsobem započítat:

- $\frac{1}{4}$ plochy osázených a funkčních vegetačních střech o mocnosti souvrství do 0,3 m,
- $\frac{1}{2}$ plochy osázených a funkčních vegetačních střech o mocnosti souvrství nad 0,3 m,
- 80 % plochy osázených a funkčních vegetačních střech o mocnosti souvrství nad 1 m,
- plochu povrchu umožňujícího plnohodnotné vsakování okolo vzrostlých stromů ve zpevněných plochách (mříž, půda, půda s mulčem; nikoli dlažba atp.),
- 5 m² za každý strom ve zpevněné ploše s malou korunou (druh/kultivar s celkovou výškou do 8 m v dospělosti) a dostatečným objemem prokořenitelného prostoru,
- 20 m² za každý strom ve zpevněné ploše se střední korunou (druh/kultivar s celkovou výškou do 15 m v dospělosti) a dostatečným objemem prokořenitelného prostoru,
- 40 m² za každý strom ve zpevněné ploše s velkou korunou (druh/kultivar s celkovou výškou nad 15 m v dospělosti) a dostatečným objemem prokořenitelného prostoru,
- 5 m² za každý běžný metr fasád upravených a využitých pro pnutí popínavých dřevin nebo treláží či pergol na ozeleněných střechách při zajištění dostatečného prokořenitelného prostoru pro dané dřeviny.

Náhradním způsobem je možné započtením nahradit pouze:

- $\frac{1}{4}$ požadované plochy KZ v případě samostatně stojících rodinných domů,
- $\frac{1}{2}$ požadované plochy KZ u ostatních staveb,
- celou požadovanou plochu pouze výjimečně ve stávající kompaktní blokové zástavbě ve stabilizovaných plochách tam, kde jiným způsobem prokazatelně není možné dosáhnout existujícího urbanistického charakteru (např. v zástavbě nároží bloků a v případě nerovnoměrné parcelace)

- koeficient zeleně byl pro jednotlivé struktury zástavby stanoven následovně:

- kompaktní: 0,3 pro stabilizované plochy a 0,5 pro zastavitelné plochy
- volná: 0,6
- rezidenční nízkopodlažní: 0,5
- areálová: 0,4
- omezená: 0,8
- plochy bez zástavby: 0,9

- plochy nad 2 000 m², které byly definovány územním plánem z r. 1994 jako plochy zeleně (ZP či ZO) a které jsou v Návrhu ÚPmB součástí jiných typů ploch, byly vymezeny jako samostatné plochy městské zeleně (Z); jedná se např. o plochy kolem Komenského nám.

(Červeného kostela), alej na tř. Kpt. Jaroše, vnitroblok u mateřské školy Chodská 15 a desítky dalších zelených pláček, parčíků či vnitrobloků,

- byly v hlavním výkresu vymezeny plochy přírodní se způsobem využití podle § 16 vyhlášky č. 501/2006 Sb., o obecných požadavcích na využívání území, zejména biocentra, zvláště chráněná území, evropsky významné lokality a registrované významné krajinné prvky, a tím byla zajištěna jejich ochrana,

- v kartách lokalit, kde sousedí plochy pro výrobu (E - plochy lehké výroby, P - plochy výroby a skladování) a plochy pro bydlení (B - plochy bydlení, C - plochy smíšené obytné), byla doplněna podmínka předchozí či souběžné realizace pásu izolační zeleně (vzrostlé zeleně o pásu šířky min. 10 m nebo rozloze min. 20 % rozlohy plochy výroby) podél sousedících hranic těchto ploch,

- v obecných zásadách technické infrastruktury bylo stanoveno, že při návrhu tras technické infrastruktury budou sítě sdružovány do koridorů pro dosažení účelného prostorového uspořádání a vytvoření prostoru pro realizaci modrozelené infrastruktury v uličním profilu; a dále, že v územích, která nejsou v současné době plynofikována, mají ostatní vedení a prvky modrozelené infrastruktury prioritu před budováním nového nízkotlakého rozvodu plynu.

4

4

3

Připomínka

Hospodaření s dešťovou vodou

Vsakování dešťové vody všude tam, kde to je možné, můžeme docílit zdravějšího vodního režimu a zmenšení efektu tepelného ostrova.

Navrhují proto, aby:

- do obecných zásad odkanalizování bylo doplněno, že veškeré zastavitelné plochy a plochy přestaveb budou odkanalizovány oddílným systémem kanalizace a bude na nich důsledně vyžadováno hospodaření se srážkovými vodami následovně: srážkové vody budou buď zadržovány s následným sekundárním využitím anebo vsakovány na vlastním pozemku stavby nebo v jejím okolí; pouze pokud to podloží prokazatelně neumožňuje, mohou být dešťové vody vypouštěny do vodoteče nebo dešťové kanalizace, přičemž v těchto případech budou před vypouštěním brzděny v retenčních nádržích. Srážkové vody z veškerých zpevněných ploch veřejných prostranství budou vsakovány, pouze pokud to podloží prokazatelně neumožňuje, mohou být vypouštěny do vodoteče nebo dešťové kanalizace, přičemž v těchto případech budou před vypouštěním brzděny v retenčních nádržích.

3

V dne

Podpis

Vyplněný formulář zašlete na níže uvedenou adresu:

Magistrát města Brna, Odbor územního plánování a rozvoje, Kounicova 67, 601 67 Brno

MMB/0234392/2020

Připomínka č.1

Vyhodnocení připomínky:

Podatel požaduje, aby v plochách bydlení, smíšených obytných a komerční vybavenosti byla omezena velikost prodejní plochy na 400 m² a počet parkovacích míst na 10 stání. Při realizaci integrovaného parkování do 30 stání pak v rámci patrových objektů v plochách komerční vybavenosti a v plochách smíšených obytných podmíněn připustit až 1 000 m² prodejní plochy. V plochách veřejné vybavenosti, výroby a skladování a lehké výroby podmíněně připustit 200 m² prodejní plochy, pokud není maloobchod realizován v samostatném objektu. Mezi docházkovou vzdáleností maloobchodu a maximální velikostí prodejní plochy maloobchodu nelze spatřovat příčinnou souvislost. Stanovení maximální velikosti prodejní plochy nepředurčuje vzdálenost mezi jednotlivými prodejny. Snížení maximální velikosti prodejní plochy nezaručuje zlepšení časové dostupnosti maloobchodu. Pro dostupnost maloobchodu je proto podstatnější adekvátní rozmístění ploch s rozdílným způsobem využití, které umístění maloobchodu umožňují. Stanovení dané maximální velikosti prodejních ploch (a případné stanovení podmínek pro jejich umístění) je věcí odborného posouzení zpracovatele návrhu územního plánu, které vychází z reálií a odborné úvahy (viz např. plochy C). Obecně lze konstatovat, že požadavek na vyloučení maloobchodu s prodejní plochou větších než 400 resp. 1000 m² plochy nepřiměřeně zhoršuje podmínky pro vyváženou a rozmanitou síť maloobchodu, a to zejména pro ty skupiny zákazníků s rozdílnými vzorci nákupního chování, které prodejny většího plošného formátu preferují, což je v konečném důsledku v rozporu s koncepcí krátkých vzdáleností, na kterou je poukazováno. Požadavek na přísné omezení prodejní plochy nepřiměřeně snižuje potenciál k tomu určených ploch, tj. zejména ploch obytně smíšených (C) a ploch komerční vybavenosti (W). V neposlední řadě je také nutné nastavením regulativů sledovat požadavek zadání územního plánu na vytvoření široké škály možností a forem komerce v rovnoměrném zastoupení na území města.

Při hodnocení přísnosti regulativu určujícího maximální velikost prodejních ploch je nutné mít na zřeteli také ustanovení návrhu územního plánu, které stanoví, že „prodejní plochou se rozumí hrubá podlažní plocha maloobchodního zařízení, kde při prodeji zboží dochází ke kontaktu se zákazníkem (nikoli tedy sklady, komunikace, související administrativní plochy ani nezbytná příslušenství). Maloobchodním zařízením se pak v tomto kontextu rozumí jedna prodejna nebo soubor všech prodejen v rámci jednoho záměru nebo v rámci jednoho funkčně propojeného celku, popř. jako součást též plocha vně prodejny, navazující na budovu a sloužící k výše popsanému způsobu využití.“ Z výše uvedeného plyne, že je-li v rámci jednoho objektu umístováno více prodejních jednotek, jejich prodejní plochy se počítají. Nastavení regulativu příliš přísně by proto mělo za následek nemožnost umístění více (i relativně malých prodejních jednotek) v rámci jednoho záměru.

K připomínce lze také uvést, že počty parkovacích míst a stání jsou dány příslušnými předpisy a normami. Územnímu plánu nepřísluší jejich rozsah stanovovat. Jedná se o podrobnost nad rámec územního plánu.

U jednotlivých ploch s rozdílným způsobem využití lze, kromě výše uvedeného, doplnit následující:

V plochách smíšených obytných (C) je stanovena maximální velikost prodejní plochy 1 500 m². Stanovení této hranice je řádně odůvodněno v Odůvodnění pro první veřejné projednání (str. 259), a to následovně: „Využití pro maloobchod v hlavním využití je omezeno prodejní plochou do 1500 m²; při projednání konceptu byla uvedena prodejní plocha do 1000 m². Při změně velikosti výměry vycházel zpracovatel z nedávno provedeného průzkumu maloobchodního prodeje a z vlastního šetření prodejních ploch největších maloobchodních řetězců (zejména supermarketů a diskontní prodejny), ze kterých je zřejmé, že průměrná

velikost standardních typických prodejen maloobchodu se sice v průměru pohybuje v rozmezí 800-1200 m², ovšem v hustě obydlených oblastech prodejny klasických maloobchodních řetězců dosahují prodejní plochy 1500 m². Údaj byl tedy změněn v souladu se zjištěními z reality. "Maloobchod nad 1500 m² (avšak do 5000 m²) prodejní plochy lze realizovat pouze v patrových objektech při současném integrování parkování v objektu a jiné využití, pokud je zachována polyfunkčnost v ploše a využití je slučitelné s využitím navazujícího území.

V návrhu ÚPmB také byla stanovena na základě průzkumu zpracovatele maximální přípustná prodejní plocha maloobchodu 1 500 m² v plochách bydlení (B). Při projednávání návrhu ÚPmB projevila veřejnost obavu z neúměrně rozsáhlých prodejen při nevhodné lokalizaci. Tvůrci územního plánu námitkám vyšli vstříc, s tím, že prodejní plocha bude snížena na 1 000 m² a pro větší prodejnu (do 1500 m²) je třeba doložit vhodnost situačního řešení podle okolností v území. Pro ověření stanoveného údaje lze použít řetězce Lidl, Albert, Billa a Penny typu supermarket, jejichž průměrná prodejní plocha je asi 900 m² (rozptyl velikosti jednotlivých prodejen je přitom ovšem značný, pohybuje se od 500 m² až po 2 000 m²). Prodejní plocha tvoří velkou většinu (odborným odhadem cca 80 %), celkové výměry objektu. Stanovená velikost 1 000 m² prodejní plochy tak odpovídá běžným supermarketům výše uvedených řetězců, neznemožňuje tedy realizaci běžného občanského vybavení v území; větší provozovny je pak třeba prověřit podle okolností v území. Připomínce je tedy v tomto bodě částečně vyhověno.

Pro plochy komerční (W) lze uvést, že pokud by byla snížena velikost prodejní plochy na velikost uvedenou v podání (tj. 400 resp. 1000 m²), nesplňovala by tyto podmínky řada z již existujících maloobchodních prodejen, které tvoří základ maloobchodní sítě, nacházejících se ve stabilizovaných plochách. Plochy komerční vybavenosti by při restriktivním stanovení maximální velikosti prodejní plochy nemohly plnit svoji předpokládanou funkci.

V podmínkách využití plochy veřejné vybavenosti (V) není maloobchod výslovně uveden. Lze jej však řadit mezi přípustné využití, které je definováno jako „využití související, podmiňující nebo využití sloužící záměrům hlavnímu využití“. Z tohoto lze vyvozovat, že případné maloobchodní využití, ačkoliv není jeho rozsah vyjádřen plošně, musí být pouze takového rozsahu, který odpovídá potřebám daného hlavního využití. Pro úplnost lze uvést, že v ploše veřejné vybavenosti (V) je taktéž možné, avšak až po naplnění hlavní funkce, umisťovat jiné funkční využití.

V plochách lehké výroby (E) odůvodnění výslovně stanovuje, že „regulativ směřuje k zachování smyslu uvedených ploch: plochy by měly mít charakter primárně produkční a skladovací a neměly by být vytěžovány pro čistě maloobchodní záměry. Ilustrativně popsáno, např. běžná provozovna typizovaného maloobchodu (Lidl, Billa, Albert apod.) by zde neměla být samostatně přípustná, zatímco např. sklad sanitárního zařízení a obkládacích materiálů ve spojení s prodejnou či předváděcími místnostmi pro zákazníky typově odpovídá záměrům plochy E.“ Jedná o specifický druh prodeje, u kterého se nepředpokládá, že bude vytvářet síť základní dostupnosti maloobchodu. Vzhledem k charakteru plochy, omezování velikosti prodejní plochy není vhodným nástrojem regulace.

Plochy výroby a skladování (P) nejsou určeny pro klasický maloobchodní prodej. Vzhledem k charakteru plochy, omezování velikosti prodejní plochy není vhodným nástrojem regulace.

Připomínka č.2

Vyhodnocení připomínky:

V rámci podání je uveden názor podatele, že návrh ÚPmB nevyužívá dostatečně možnosti usnadnění výstavby cyklistické infrastruktury, požaduje vymezení „klíčových cyklostezek“ jako veřejně prospěšné stavby a definoval místa pro bezpečné parkování kol na „klíčových přestupních uzlech“.

Úkolem územního plánu je vytvářet územní podmínky pro možnost umístění záměrů, nikoliv zajistit „bezproblémovou“ realizaci všech záměrů a znát podrobné technické provedení jednotlivých úseků. Obecně územní plán stanovuje základní koncepci rozvoje území obce, ochrany jeho hodnot, jeho plošného a prostorového uspořádání, uspořádání krajiny a koncepci veřejné infrastruktury a stanovuje podmínky pro využití území. Nový Územní plán města Brna (ÚPmB) pracuje s méně podrobným měřítkem hlavního výkresu 1:10 000, než tomu je u současného (1:5000).

K požadavku na zařazení cyklistické dopravy do hlavního využití ploch dopravní infrastruktury uvádíme:

Pro dokladování transparentnosti procesu vyhodnocení podání je uvedeno také mezitimní vyhodnocení připomínky z r. 2020:

Požadavku nebylo v roce 2020 vyhověno, protože: „V rámci stanovení podmínek využití ploch v kap. 6.2. a kap. 6.3.3.10 závazné textové části je umožněno umístění cyklistické infrastruktury ve všech plochách s rozdílným způsobem využití, přičemž v plochách dopravní infrastruktury D je jejich umístění přípustné.

Požadavek na zařazení pěší a cyklistické dopravy do hlavního využití ploch dopravní infrastruktury D, jehož součástí jsou především komunikace vyššího dopravního významu tvořící páteř základního komunikačního systému, neodpovídá charakteru a způsobu vymezení ploch s rozdílným způsobem využití. Toto je primárně umožněno v plochách veřejných prostranství, které slouží obsluze ploch dopravní a technickou infrastrukturou za současného umožnění průchodu a pohybu obyvatel, tedy v rámci této plochy s rozdílným způsobem využití je cyklistická infrastruktura součástí hlavního využití.

Jelikož však v rámci stanoviska dotčeného orgánu byla uplatněna podmínka k vedení cyklistické dopravy v souběhu s komunikacemi, bude v této souvislosti zpřesněna a doplněna výroková část i odůvodnění návrhu řešení. V této souvislosti je možné prověřit případnou úpravu znění podmínek využití ploch s rozdílným způsobem využití.“

Konečné vyhodnocení připomínky se vztahuje k výslednému řešení Návrhu nového ÚPmB: V rámci zpřesnění kap. 4.1 Dopravní infrastruktura a stanovení podmínek využití ploch v kap. 6.2. a kap. 6.3.3.10 závazné textové části je umožněno umístění pěší a cyklistické infrastruktury ve všech plochách s rozdílným způsobem využití, přičemž v plochách dopravní infrastruktury D je jejich umístění přípustné i jako hlavní využití.

Tímto je požadavek zohledněn.

Další jednotlivě uvedené požadavky jsou nad rámec podrobnosti zpracování územního plánu a níže uvádíme:

Ke stanovení podmínky povinné segregace pěší a cyklistické dopravy podél sběrných komunikací a zahájení výstavby až po dobudování propojení lokality se všemi sousedními městskými částmi samostatnými stezkami a chodníky uvádíme, že je tímto již předjímano konkrétní technické řešení vlastní realizace, aniž by byla ve všech skutečnostech známa reálná možnost v území, a ne vždy je možné z hlediska různých omezení a limitů tyto podmínky naplnit. Současně jakýkoliv záměr musí splňovat platné právní předpisy a normy.

V rámci územního plánu jsou vytvářeny územní podmínky pro možnost vedení v rámci ploch nebo koridorů. To, jakým způsobem bude možné uliční prostor uspořádat, případně propojení trasovat je předmětem dalších podrobnějších stupňů projektové dokumentace a podmínek vlastníka komunikace. Podrobnost měřítka zpracování výkresu 2.2 Souhrnný výkres dopravy neumožňuje grafické zobrazení požadavku zobrazení oddělených koridorů cyklistických a pěších tras.

Z tohoto důvodu nelze této podmínce z hlediska podrobnosti zpracování územně plánovací dokumentace vyhovět.

Z hlediska požadavku na zakreslení dalších cyklotras uvádíme, že v rámci cyklistické dopravy byl zvolen obecnější přístup.

Ve výkresu 2.2. Souhrnný výkres dopravy jsou vyznačeny „vybrané samostatné cyklotrasy“, kterými jsou zpřesněny záměry ze Zásad územního rozvoje Jihomoravského kraje. Ve výkresu odůvodnění O.6 Cyklistická doprava – schéma jsou k výše uvedenému jevu navíc vyznačeny

„vybrané pouliční cyklotrasy“, které naznačují možná vybraná propojení území města, která však již nejsou závazná a je možné je operativně upravovat nebo dále doplňovat.

Grafické předurčení cyklotras by se v rámci přípravy záměrů mohlo ukázat jako omezující v případě potřeby úpravy vedení trasy; odlišné řešení by mohlo vést ke změně územního plánu a tím neúměrnému prodloužení přípravy záměrů.

Z dlouhodobých zkušeností se toto ukázalo jako nevhodné a z tohoto důvodu bylo přistoupeno k vymezení koridorů zajišťujících návaznost na koridory dle textové části nadřazené územně plánovací dokumentace (Zásad územního rozvoje Jihomoravského kraje), které jsou územním plánem zpřesněny. Všem ostatním trasám je obecně umožněno jejich umístění ve všech plochách s rozdílným způsobem využití v rámci obecných podmínek využití území. Z tohoto důvodu nelze požadavku vyhovět.

Z hlediska požadavku vymezení „páteřních“ cyklistických stezek jako veřejně prospěšné stavby je nutno uvést, že nám v současné době není znám komplexní průběh všech cyklotras a cyklostezek na správním území města a z tohoto důvodu není možné vymezit přesný průmět všech záměrů. Současně byl z hlediska přípravy zvolen obecnější přístup, aby jakýkoliv nový záměr nevyžadoval změnu územního plánu. Z tohoto důvodu nelze požadavku vyhovět.

Pokud se jedná o požadavek na vybudování kapacitních míst a zařízení k bezpečnému odkládání kol u „klíčových železničních stanic a konečných tramvají“ či parkoviště pro kola, jedná se o záměry nad podrobnost územního plánu, jejich umístění je obecně přípustné v rámci doplňujícího nebo souvisejícího využití ve všech plochách s rozdílným způsobem využití a není nutné pro ně předjímat umístění a vymezení, potažmo vymezovat plochu jako veřejně prospěšnou stavbu. Pokud není znám konkrétní projekt, nelze s přesností stanovit dotčené pozemky, a tedy i vymezit jako veřejně prospěšné stavby. Z tohoto důvodu nelze požadavku vyhovět.

Připomínka č.3

Vyhodnocení připomínky:

V závazné části ÚPmB je uvedeno, že veškeré zastavitelné plochy a plochy přestaveb budou odkanalizovány oddílným systémem kanalizace a bude na nich důsledně vyžadováno hospodaření se srážkovými vodami. Tento požadavek již ukládá v současné době platná legislativa - zákon o vodách (254/2001 Sb.) a vyhl. 501/2006 Sb. (§ 20, odst. 5c). Dále je kladen důraz na tzv. modrozelenou infrastrukturu, která má zlepšit i mikroklimatické podmínky ve městě.

Připomínka č.4

Vyhodnocení připomínky:

- Zastoupení zeleně v různých typech ploch

Zastoupení zeleně v plochách s rozdílným způsobem využití je v návrhu nového ÚPmB řešeno stanovením povinného minimálního plošného zastoupení zeleně na rostlém terénu v plochách bydlení, v plochách smíšených obytných, v plochách rekreace, a v plochách zahrádek pro disponibilní pozemky stavebního záměru a pro plochu současně (od podmínky splnit zastoupení současně i pro funkční plochu bude upuštěno).

Pořizovatel bude také požadovat stanovit toto zastoupení v podmínkách využití území i pro plochu komerční vybavenosti - W. V případě ploch výroby a skladování (P) a lehké výroby (E) bude požadavek na minimální zastoupení zeleně doplněn do karet rozvojových lokalit těchto ploch.

Vámi navrhované řešení koeficientů zeleně se nejví účelné z následujících důvodů:

Územní plán má stanovit základní koncepci rozvoje území obce, ochranu jeho hodnot, jeho plošného a prostorového uspořádání (tj. urbanistickou koncepci), uspořádání krajiny a koncepci veřejné infrastruktury, vymezit zastavěné území, plochy a koridory, zejména zastavitelné plochy a plochy přestavby, veřejně prospěšné stavby a veřejně prospěšná opatření a územní rezervy. A stanovit podmínky pro využívání těchto ploch a koridorů. Posláním územních plánů je stanovit pravidla udržitelného rozvoje a využívání území, nikoliv regulace jednotlivých pozemků. Územní plán nesmí obsahovat podrobnosti náležejícím svým

obsahem regulačního plánu nebo územním rozhodnutím. Lze pořídit územní plán s těmito regulačními prvky, ale tato skutečnost musí být v rozhodnutí zastupitelstva o pořízení nebo zadání územního plánu výslovně uvedena.

Regulace v podrobnosti na jednotlivé druhy vegetačních prvků, kultivar, či materiálové provedení povrchů jednotlivých vegetačních prvků není v podrobnosti, která náleží územnímu plánu. Problematické se jeví aplikování tohoto principu v praxi, při posuzování záměru při vydání závazného stanoviska orgánu územního plánování a také následný monitoring těchto podmínek.

Návrh nového územního plánu navrhuje odlišnou koncepci, která však také stanovuje podíl nezastavěné plochy ve vztahu k celkové ploše pozemku, rostlého terénu umožňující vsak dešťové vody. Minimální plošné zastoupení zeleně na terénu není nutné dodržet pouze v odůvodněných případech.

Pořizovatel však udělí pokyn problematiku stanovení minimálního plošného zastoupení zeleně prověřit a upravit.

- Ochrana zeleně v jiných plochách s RZV

Z důvodů zvoleného měřítka výkresů a podrobnosti Územního plánu byla stanovena minimální velikost plochy RZV na 0,5 ha (5 000 m²) a v níže definovaných případech na 0,2 ha (2 000 m²) v souladu s ustanovením § 3 odst. 1 vyhlášky č. 501/2006 Sb. Ve výjimečných případech, pokud si to vymezení a koncepce Územního plánu vyžaduje, jsou zobrazované plochy RZV menší. Takto zvolená velikost ploch RZV vychází z principu koncepce a měřítka výkresů, kde kresba nemůže zachycovat nepřiměřený detail. Pokud existují pozemky stejného účelu využití, ale tvoří plochu podměrečnou, tj. menší než 0,5 ha, jsou zpravidla agregovány do jiných ploch RZV s jiným využitím. Tato skutečnost vychází také z projednaného konceptu územního plánu. V textové části odůvodnění je uvedeno, že plochami, které jsou vymezené ve velikosti 0,2-0,5 ha jsou plochy městské a krajinné zeleně, zvláště pak pro plochy městské zeleně uvedené ve Vyhlášce o zeleni města Brna (Nejvýznamnější plochy městské zeleně).

Pořizovatel je názoru, že vzhledem k výše uvedenému je agregovaná zeleň v rámci jiných ploch nedostatečně chráněna ve vztahu k umístění záměrů, udělí tedy pokyn doplnit obecný regulativ, který tuto skutečnost ošetří. Dále jsou uděleny pokyny na základě připomínek a námitek k návrhu ÚPmB konkrétní plochy zeleně z aktuálně platného ÚPmB vymezit, pokud budou graficky čitelné v měřítku hlavního výkresu.

- Vymezení ploch přírodních

Hlavní výkres návrhu nového územního plánu obsahuje grafické vyznačení prvků systému ÚSES (biokoridory a biocentra) a současně také vymezené plochy přírodní (plochy lesní a plochy krajinné zeleně).

Zvláště chráněná území, Evropsky významné lokality a registrované významné krajinné prvky jsou pro potřeby územního plánování obsaženy jako limit využití území (od poskytovatelů údajů) v územně analytických podkladech. Jejich přímá ochrana vyplývá z jiné legislativy, především zákona č. 114/1992 Sb. o ochraně přírody a krajiny. Nebudou tedy závazně vymezeny v hlavním výkrese, ale obsaženy jsou ve výkrese koordinačním (M1:10 000, grafická část odůvodnění).

- Předepsání izolační zeleně

V dokumentu Vyhodnocení vlivu na udržitelný rozvoj území je v kapitole A.VII.12 Kumulativní a synergické vlivy uvedeno:

V této souvislosti nebylo identifikováno synergické resp. kumulativní spolupůsobení vymezených rozvojových zón s územním soustředěním ploch výroby vůči plochám bydlení v souvisejícím území z důvodů vhodného zasazení ploch průmyslu v jednotlivých případech z hlediska vzdáleností k chráněným objektům, možnostem dopravního napojení ploch výroby a vhodného členění funkcí v území umožňujícího odclonění rezidenčních zón od zón výrobních plochami s možnostmi umístění jiné než rezidenční zástavby např. plochy smíšené, veřejná prostranství, izolační zeleň nebo občanská vybavenost. Zároveň návrh ÚP stanovuje regulativy využití ploch průmyslové výroby a lehké výroby tak, aby tyto nepredisponovaly negativní vliv působící na vlastní vymezenou plochu. Umístované záměry je třeba prověřit jednotlivě v rámci navazujících fází projektové přípravy.

Pořizovatel doporučí řešit problematiku izolační zeleně na rozhraní případných možných konfliktních hranicích ploch v rámci jednotlivých karet rozvojových lokalit a zpracovat následující cílená opatření:

Při zastavování ploch výroby v návaznosti na volnou krajinu je třeba dbát na vhodné zapojení ploch do krajiny prostřednictvím pásů izolační zeleně na rozhraní zastavitelného území a volné krajiny.

- Modrozelená infrastruktura

Všechna vedení technické infrastruktury a prvků modrozelené infrastruktury jako součást veřejně prospěšné infrastruktury jsou z hlediska jejich prostorové koordinace rovnocenná. Tomuto požadavku tedy nelze vyhovět. V kapitole 4.2 Technická infrastruktura (závazné textové části) je uvedeno, že v zastavěném území města se síť technické infrastruktury zpravidla umísťují do společných tras nebo do souběhu se stávajícími trasami technické a dopravní infrastruktury. Ve veřejných prostranstvích je nutné koordinovat všechny prvky zde umísťované. Důležitým hlediskem při posuzování priorit jednotlivých součástí veřejných prostranství při jejich koordinaci je celkový pohled na provoz a fungování města. Při návrhu tras technické infrastruktury je důležité sdružování sítí do koridorů a jejich účelné prostorové uspořádání.

Pro všechny navržené trasy technické infrastruktury je závazné jejich směrové vedení. Upřesnění tras, polohy objektů a zařízení, určení místa napojení, způsobu technického provedení a vedení přípojných tras bude provedeno při zpracování podrobnější územně plánovací nebo projektové dokumentace, a to za podmínek obecně závazných právních předpisů.

Připomínka č.5

Vyhodnocení připomínky:

Řešení dopravy v klidu v návrhu územního plánu vychází z příslušných právních předpisů (viz kap. 5.8.1.1. textové části odůvodnění). Vyhláška č. 501/2006 Sb., provádějící stavební zákon stanoví, že pro každou stavbu je nutno vybudovat parkovací a odstavná stání v počtu dle ČSN 73 6110, kap. 14.1). která stanoví vzorec, do nějž jako významný (ovšem nikoli jediný) parametr vstupuje součinitel vlivu stupně automobilizace, přičemž tento má být dle ČSN 73 6110 převzat z územně plánovací dokumentace. Tento územní plán tedy cílový koeficient vlivu stupně automobilizace stanoví, a to rozdílně podle části města, kdy nižší hodnota (tedy nižší požadovaný minimální počet parkovacích a odstavných stání) je stanovena pro lokality uvnitř Velkého městského okruhu s nežádoucím zavlékáním vyššího počtu automobilů. Tři pásma uvnitř VMO jsou zvolena z potřeby odlišit zvláštní charakter historického jádra města a zmenšit rozdíl koeficientu na administrativně určené hranici. Hranice pásem jsou určeny dle možností významnou ulicí, resp. komunikací, v případě její absence zelenými plochami oddělovajícími části města. Zásadně hranice nevede plochami pro výstavbu budov, a to pro zamezení sporů při přesahu stavebního záměru do více pásem. Stávající ČSN 73 6110 stanoví, že ve výpočtu se jako nejmenší hodnota součinitel vlivu stupně automobilizace použije 1,0 (400 aut na 1000 obyvatel) – toto spodní omezení nelze s ohledem na aktuální trendy v náhledu na parkování považovat za dlouhodobě udržitelné a lze předpokládat, že bude v blízké době výrazně sníženo.

MAGISTRÁT MĚSTA BRNA
ODBOR ÚZEMNÍHO PLÁNOVÁNÍ
A ROZVOJE

mmb1es7738bec2

PODÁNÍ K NÁVRHU

1009

Návrh Územního plánu města Brna

Podatel	
Typ subjektu:	Fyzická osoba
Příjmení, jméno:	Datum narození:
Adresa / sídlo:	
Kontakt:	Email:
	Telefon:

Připomínka

Dostupné malé obchody

Návrh ÚPmB obsahuje začlenění maloobchodu do většiny stavebních ploch, zároveň maloobchod nedostatečně reguluje a v rozporu s deklarovanou koncepcí nepodporuje rozptýlenou síť dobře dostupných maloobchodů jako součást města krátkých vzdáleností. Navrhují proto, aby:

- využití pro maloobchod v plochách pro bydlení (B), smíšených obytných (C) a v plochách komerční vybavenosti (W) bylo omezeno prodejní plochou do 400 m² a počtem parkovacích stání do 10,
- využití pro maloobchod v plochách smíšených obytných (C) a plochách komerční vybavenosti (W) bylo do 1.000 m² prodejní plochy a bylo podmíněno realizací v patrových objektech s polyfunkčním využitím a při současném integrování parkování o max. 30 parkovacích stáních,
- využití pro maloobchod v plochách veřejné vybavenosti (V), plochách výroby a skladování (P) a plochách lehké výroby (E) bylo podmíněně přípustné do 200 m² prodejní plochy, pokud není realizován v samostatném objektu.

Připomínka

Podpora pěší a cyklo dopravy

ÚPmB nevyužívá dostatečně možnosti usnadnění výstavby cyklistické infrastruktury, a to mj. tím, že by požadoval napojení rozvojových lokalit na síť komunikací pro nemotorovou dopravu, klíčové cyklostezky vymezil jako veřejně prospěšné stavby či definoval místa a zařízení k bezpečnému parkování kol na klíčových přestupních uzlech.

Navrhují proto, aby:

- hlavním využitím ploch dopravní infrastruktury (D) bylo i využití pro pěší a cyklistickou dopravu,
- povinnou součástí navrhovaných pozemních komunikací definovaných jako sběrné byly stavebně oddělené koridory zvláště pro cyklistickou dopravu a pěší dopravu,
- všechny lokality s počtem reálných nebo očekávaných uživatelů nad 1.500 osob obsahovaly v kartě lokality podmínku stanovující, že výstavbu v lokalitě je možné zahájit až po vybudování dopravního propojení lokality se všemi sousedícími městskými částmi samostatnými cyklostezkami a chodníky, a to stavebně oddělenými od motorové dopravy a vedenými ve směrově i výškově nejprůmějšší stopě,
- grafická část ÚPmB 2.2 Souhrnný výkres dopravy obsahovala také síť páteřních cyklostezek (zejména těch sloužících k propojení jednotlivých městských částí s centrem města nebo jednotlivých městských částí mezi sebou), nikoliv pouze cyklotrasy,
- páteřní cyklostezky tam, kde jejich realizaci brání chybějící veřejný pozemek, byly vymezeny jako veřejně prospěšné stavby,
- u klíčových železničních stanic a konečných tramvaje (například žel. stanice a zastávky Brno hl.n., Slatina, Chrlice, Starý Lískovec, Řečkovice a Královo Pole, konečné tramvaje Obřany, Líšeň - Holzova, Kamechy, Bosonohy, Přízřenice) byla stanovena podmínka vybudování kapacitních míst a zařízení k bezpečnému odkládání jízdních kol (bike and ride) a tam, kde jejich realizaci brání chybějící veřejný pozemek, byly vymezeny jako veřejně prospěšné stavby.

5

Připomínka

Veřejný prostor

V zájmu zvýšení využitelnosti veřejných prostranství pro pěší, cyklisty i zeleň by měl ÚPmB u novostaveb stanovit povinnost umístění odstavných stání mimo veřejná prostranství (tj. stání pro odstavení vozidla v době, kdy se nepoužívá). V oblastech s dobrou dostupností veřejnou dopravou je pak potřeba přizpůsobit minimální počet odstavných a parkovacích stání.

Navrhuji proto, aby v kap. 4.1 Dopravní infrastruktura bylo stanoveno, že:

- odstavná stání se v zastavitelných plochách a v případě novostaveb ve stabilizovaných plochách zřizují mimo veřejná prostranství a s výjimkou rodinných domů v podzemních podlažích budov,
- v místech dobré dostupnosti kolejové dopravy pěší docházkou (ve vzdálenosti do 150 metrů) se součinitel vlivu stupně automobilizace redukuje na poloviční hodnotu součinitele příslušného pásma.

5

Ochrana zeleně

Návrh ÚPmB vágně a nedostatečně stanovuje zastoupení zeleně v různých funkčních typech ploch. Také oslabuje ochranu malých, ale významných ploch zeleně ve stabilizovaných plochách tím, že je absorbuje do jiných funkčních typů ploch. Návrh ÚPmB nezajišťuje dostatečnou ochranu přírodně cenných území, ani dostatečné vytváření prostoru pro zeleň v nové zástavbě, a to včetně ochrany nových ploch k bydlení před zátěží ze sousedních ploch výroby a skladování.

Navrhuji proto, aby:

- územní plán definoval koeficient zeleně (KZ), a to následovně:

Koeficient zeleně (KZ) udává poměr nezpevněné plochy osázené vegetací a umožňující vsakování dešťové vody na terénu vůči ploše pozemku. KZ je závazný jak pro disponibilní pozemek pro stavební záměr, tak pro celou jednotlivou funkční plochu. Do koeficientu lze jako nezpevněnou plochu osázenou vegetací náhradním způsobem započítat:

- $\frac{1}{3}$ plochy osazených a funkčních vegetačních střeš o mocnosti souvrství do 0,3 m,
- $\frac{1}{2}$ plochy osazených a funkčních vegetačních střeš o mocnosti souvrství nad 0,3 m,
- 80 % plochy osazených a funkčních vegetačních střeš o mocnosti souvrství nad 1 m,
- plochu povrchu umožňujícího plnohodnotné vsakování okolo vzrostlých stromů ve zpevněných plochách (mříž, půda, půda s mulčem; nikoli dlažba atp.),
- 5 m² za každý strom ve zpevněné ploše s malou korunou (druh/kultivar s celkovou výškou do 8 m v dospělosti) a dostatečným objemem prokořenitelného prostoru,
- 20 m² za každý strom ve zpevněné ploše se střední korunou (druh/kultivar s celkovou výškou do 15 m v dospělosti) a dostatečným objemem prokořenitelného prostoru,
- 40 m² za každý strom ve zpevněné ploše s velkou korunou (druh/kultivar s celkovou výškou nad 15 m v dospělosti) a dostatečným objemem prokořenitelného prostoru,
- 5 m² za každý běžný metr fasád upravených a využitých pro pnutí popínavých dřevin nebo treláží či pergol na ozeleněných střeších při zajištění dostatečného prokořenitelného prostoru pro dané dřeviny.

Náhradním způsobem je možné započtením nahradit pouze:

- $\frac{1}{4}$ požadované plochy KZ v případě samostatně stojících rodinných domů,
- $\frac{1}{2}$ požadované plochy KZ u ostatních staveb,
- celou požadovanou plochu pouze výjimečně ve stávající kompaktní blokové zástavbě ve stabilizovaných plochách tam, kde jiným způsobem prokazatelně není možné dosáhnout existujícího urbanistického charakteru (např. v zástavbě nároží bloků a v případě nerovnoměrné parcelace)
- koeficient zeleně byl pro jednotlivé struktury zástavby stanoven následovně:
 - kompaktní: 0,3 pro stabilizované plochy a 0,5 pro zastavitelné plochy
 - volná: 0,6
 - rezidenční nízkopodlažní: 0,5
 - areálová: 0,4
 - omezená: 0,8
 - plochy bez zástavby: 0,9

- plochy nad 2 000 m², které byly definovány územním plánem z r. 1994 jako plochy zeleně (ZP či ZO) a které jsou v Návrhu ÚPmB součástí jiných typů ploch, byly vymezeny jako samostatné plochy městské zeleně (Z); jedná se např. o plochy kolem Komenského nám. (Červeného kostela), alej na tř. Jaroše, vnitroblok u mateřské školy Chodská 15 a desítky dalších zelených pláček, parčíků či vnitrobloků,

- byly v hlavním výkresu vymezeny plochy přírodní se způsobem využití podle § 16 vyhlášky č. 501/2006 Sb., o obecných požadavcích na využívání území, zejména biocentra, zvláště chráněná území, evropsky významné lokality a registrované významné krajinné prvky, a tím byla zajištěna jejich ochrana,

- v kartách lokalit, kde sousedí plochy pro výrobu (E – plochy lehké výroby, P – plochy výroby a skladování) a plochy pro bydlení (B – plochy bydlení, C – plochy smíšené obytné), byla doplněna podmínka předchozí či souběžné realizace pásu izolační zeleně (vzrostlé zeleně o pásu šířky min. 10 m nebo rozloze min. 20 % rozlohy plochy výroby) podél sousedících hranic těchto ploch,

- v obecných zásadách technické infrastruktury bylo stanoveno, že při návrhu tras technické infrastruktury budou sítě sdružovány do koridorů pro dosažení účelného prostorového uspořádání a vytvoření prostoru pro realizaci modrozelené infrastruktury v uličním profilu; a dále, že v územích, která nejsou v současné době plynofikována, mají ostatní vedení a prvky modrozelené infrastruktury prioritu před budováním nového nízkotlakého rozvodu plynu.

3

Připomínka

Hospodaření s dešťovou vodou

Vsakováním dešťové vody všude tam, kde to je možné, můžeme docílit zdravějšího vodního režimu a zmenšení efektu tepelného ostrova.

Navrhují proto, aby:

- do obecných zásad odkanalizování bylo doplněno, že veškeré zastavitelné plochy a plochy přestaveb budou odkanalizovány oddílným systémem kanalizace a bude na nich důsledně vyžadováno hospodaření se srážkovými vodami následovně: srážkové vody budou buď zadržovány s následným sekundárním využitím anebo vsakovány na vlastním pozemku stavby nebo v jejím okolí; pouze pokud to podloží prokazatelně neumožňuje, mohou být dešťové vody vypouštěny do vodoteče nebo dešťové kanalizace, přičemž v těchto případech budou před vypouštěním brzděny v retenčních nádržích. Srážkové vody z veškerých zpevněných ploch veřejných prostranství budou vsakovány, pouze pokud to podloží prokazatelně neumožňuje, mohou být vypouštěny do vodoteče nebo dešťové kanalizace, přičemž v těchto případech budou před vypouštěním brzděny v retenčních nádržích.

3

V dne

Podpis

Vyplněný formulář zašlete na níže uvedenou adresu:

Magistrát města Brna, Odbor územního plánování a rozvoje, Kounicova 67, 601 67 Brno

MMB/0234400/2020

Připomínka č.1

Vyhodnocení připomínky:

Podatel požaduje, aby v plochách bydlení, smíšených obytných a komerční vybavenosti byla omezena velikost prodejní plochy na 400 m² a počet parkovacích míst na 10 stání. Při realizaci integrovaného parkování do 30 stání pak v rámci patrových objektů v plochách komerční vybavenosti a v plochách smíšených obytných podmíněn připustit až 1 000 m² prodejní plochy. V plochách veřejné vybavenosti, výroby a skladování a lehké výroby podmíněně připustit 200 m² prodejní plochy, pokud není maloobchod realizován v samostatném objektu. Mezi docházkovou vzdáleností maloobchodu a maximální velikostí prodejní plochy maloobchodu nelze spatřovat příčinnou souvislost. Stanovení maximální velikosti prodejní plochy nepředurčuje vzdálenost mezi jednotlivými prodejny. Snížení maximální velikosti prodejní plochy nezaručuje zlepšení časové dostupnosti maloobchodu. Pro dostupnost maloobchodu je proto podstatnější adekvátní rozmístění ploch s rozdílným způsobem využití, které umístění maloobchodu umožňují. Stanovení dané maximální velikosti prodejních ploch (a případné stanovení podmínek pro jejich umístění) je věcí odborného posouzení zpracovatele návrhu územního plánu, které vychází z reálií a odborné úvahy (viz např. plochy C). Obecně lze konstatovat, že požadavek na vyloučení maloobchodu s prodejní plochou větších než 400 resp. 1000 m² plochy nepřiměřeně zhoršuje podmínky pro vyváženou a rozmanitou síť maloobchodu, a to zejména pro ty skupiny zákazníků s rozdílnými vzorci nákupního chování, které prodejny většího plošného formátu preferují, což je v konečném důsledku v rozporu s koncepcí krátkých vzdáleností, na kterou je poukazováno. Požadavek na přísné omezení prodejní plochy nepřiměřeně snižuje potenciál k tomu určených ploch, tj. zejména ploch obytně smíšených (C) a ploch komerční vybavenosti (W). V neposlední řadě je také nutné nastavením regulativů sledovat požadavek zadání územního plánu na vytvoření široké škály možností a forem komerce v rovnoměrném zastoupení na území města.

Při hodnocení přísnosti regulativu určujícího maximální velikost prodejních ploch je nutné mít na zřeteli také ustanovení návrhu územního plánu, které stanoví, že „prodejní plochou se rozumí hrubá podlažní plocha maloobchodního zařízení, kde při prodeji zboží dochází ke kontaktu se zákazníkem (nikoli tedy sklady, komunikace, související administrativní plochy ani nezbytná příslušenství). Maloobchodním zařízením se pak v tomto kontextu rozumí jedna prodejna nebo soubor všech prodejen v rámci jednoho záměru nebo v rámci jednoho funkčně propojeného celku, popř. jako součást též plocha vně prodejny, navazující na budovu a sloužící k výše popsanému způsobu využití.“ Z výše uvedeného plyne, že je-li v rámci jednoho objektu umístováno více prodejních jednotek, jejich prodejní plochy se počítají. Nastavení regulativu příliš přísně by proto mělo za následek nemožnost umístění více (i relativně malých prodejních jednotek) v rámci jednoho záměru.

K připomínce lze také uvést, že počty parkovacích míst a stání jsou dány příslušnými předpisy a normami. Územnímu plánu nepřísluší jejich rozsah stanovovat. Jedná se o podrobnost nad rámec územního plánu.

U jednotlivých ploch s rozdílným způsobem využití lze, kromě výše uvedeného, doplnit následující:

V plochách smíšených obytných (C) je stanovena maximální velikost prodejní plochy 1 500 m². Stanovení této hranice je řádně odůvodněno v Odůvodnění pro první veřejné projednání (str. 259), a to následovně: „Využití pro maloobchod v hlavním využití je omezeno prodejní plochou do 1500 m²; při projednání konceptu byla uvedena prodejní plocha do 1000 m². Při změně velikosti výměry vycházel zpracovatel z nedávno provedeného průzkumu maloobchodního prodeje a z vlastního šetření prodejních ploch největších maloobchodních řetězců (zejména supermarketů a diskontní prodejny), ze kterých je zřejmé, že průměrná

velikost standardních typických prodejen maloobchodu se sice v průměru pohybuje v rozmezí 800-1200 m², ovšem v hustě obydlených oblastech prodejny klasických maloobchodních řetězců dosahují prodejní plochy 1500 m². Údaj byl tedy změněn v souladu se zjištěními z reality. "Maloobchod nad 1500 m² (avšak do 5000 m²) prodejní plochy lze realizovat pouze v patrových objektech při současném integrování parkování v objektu a jiné využití, pokud je zachována polyfunkčnost v ploše a využití je slučitelné s využitím navazujícího území.

V návrhu ÚPmB také byla stanovena na základě průzkumu zpracovatele maximální přípustná prodejní plocha maloobchodu 1 500 m² v plochách bydlení (B). Při projednávání návrhu ÚPmB projevila veřejnost obavu z neúměrně rozsáhlých prodejen při nevhodné lokalizaci. Tvůrci územního plánu námitkám vyšli vstříc, s tím, že prodejní plocha bude snížena na 1 000 m² a pro větší prodejnu (do 1500 m²) je třeba doložit vhodnost situačního řešení podle okolností v území. Pro ověření stanoveného údaje lze použít řetězce Lidl, Albert, Billa a Penny typu supermarket, jejichž průměrná prodejní plocha je asi 900 m² (rozptyl velikosti jednotlivých prodejen je přitom ovšem značný, pohybuje se od 500 m² až po 2 000 m²). Prodejní plocha tvoří velkou většinu (odborným odhadem cca 80 %), celkové výměry objektu. Stanovená velikost 1 000 m² prodejní plochy tak odpovídá běžným supermarketům výše uvedených řetězců, neznemožňuje tedy realizaci běžného občanského vybavení v území; větší provozovny je pak třeba prověřit podle okolností v území. Připomínce je tedy v tomto bodě částečně vyhověno.

Pro plochy komerční (W) lze uvést, že pokud by byla snížena velikost prodejní plochy na velikost uvedenou v podání (tj. 400 resp. 1000 m²), nesplňovala by tyto podmínky řada z již existujících maloobchodních prodejen, které tvoří základ maloobchodní sítě, nacházejících se ve stabilizovaných plochách. Plochy komerční vybavenosti by při restriktivním stanovení maximální velikosti prodejní plochy nemohly plnit svoji předpokládanou funkci.

V podmínkách využití plochy veřejné vybavenosti (V) není maloobchod výslovně uveden. Lze jej však řadit mezi přípustné využití, které je definováno jako „využití související, podmiňující nebo využití sloužící záměrům hlavnímu využití“. Z tohoto lze vyvozovat, že případné maloobchodní využití, ačkoliv není jeho rozsah vyjádřen plošně, musí být pouze takového rozsahu, který odpovídá potřebám daného hlavního využití. Pro úplnost lze uvést, že v ploše veřejné vybavenosti (V) je taktéž možné, avšak až po naplnění hlavní funkce, umisťovat jiné funkční využití.

V plochách lehké výroby (E) odůvodnění výslovně stanovuje, že „regulativ směřuje k zachování smyslu uvedených ploch: plochy by měly mít charakter primárně produkční a skladovací a neměly by být vytěžovány pro čistě maloobchodní záměry. Ilustrativně popsáno, např. běžná provozovna typizovaného maloobchodu (Lidl, Billa, Albert apod.) by zde neměla být samostatně přípustná, zatímco např. sklad sanitárního zařízení a obkládacích materiálů ve spojení s prodejnou či předváděcími místnostmi pro zákazníky typově odpovídá záměrům plochy E.“ Jedná o specifický druh prodeje, u kterého se nepředpokládá, že bude vytvářet síť základní dostupnosti maloobchodu. Vzhledem k charakteru plochy, omezování velikosti prodejní plochy není vhodným nástrojem regulace.

Plochy výroby a skladování (P) nejsou určeny pro klasický maloobchodní prodej. Vzhledem k charakteru plochy, omezování velikosti prodejní plochy není vhodným nástrojem regulace.

Připomínka č.2

Vyhodnocení připomínky:

V rámci podání je uveden názor podatele, že návrh ÚPmB nevyužívá dostatečně možnosti usnadnění výstavby cyklistické infrastruktury, požaduje vymezení „klíčových cyklostezek“ jako veřejně prospěšné stavby a definoval místa pro bezpečné parkování kol na „klíčových přestupních uzlech“.

Úkolem územního plánu je vytvářet územní podmínky pro možnost umístění záměrů, nikoliv zajistit „bezproblémovou“ realizaci všech záměrů a znát podrobné technické provedení jednotlivých úseků. Obecně územní plán stanovuje základní koncepci rozvoje území obce, ochrany jeho hodnot, jeho plošného a prostorového uspořádání, uspořádání krajiny a koncepci veřejné infrastruktury a stanovuje podmínky pro využití území. Nový Územní plán města Brna (ÚPmB) pracuje s méně podrobným měřítkem hlavního výkresu 1:10 000, než tomu je u současného (1:5000).

K požadavku na zařazení cyklistické dopravy do hlavního využití ploch dopravní infrastruktury uvádíme:

Pro dokladování transparentnosti procesu vyhodnocení podání je uvedeno také mezitimní vyhodnocení připomínky z r. 2020:

Požadavku nebylo v roce 2020 vyhověno, protože: „V rámci stanovení podmínek využití ploch v kap. 6.2. a kap. 6.3.3.10 závazné textové části je umožněno umístění cyklistické infrastruktury ve všech plochách s rozdílným způsobem využití, přičemž v plochách dopravní infrastruktury D je jejich umístění přípustné.

Požadavek na zařazení pěší a cyklistické dopravy do hlavního využití ploch dopravní infrastruktury D, jehož součástí jsou především komunikace vyššího dopravního významu tvořící páteř základního komunikačního systému, neodpovídá charakteru a způsobu vymezení ploch s rozdílným způsobem využití. Toto je primárně umožněno v plochách veřejných prostranství, které slouží obsluze ploch dopravní a technickou infrastrukturou za současného umožnění průchodu a pohybu obyvatel, tedy v rámci této plochy s rozdílným způsobem využití je cyklistická infrastruktura součástí hlavního využití.

Jelikož však v rámci stanoviska dotčeného orgánu byla uplatněna podmínka k vedení cyklistické dopravy v souběhu s komunikacemi, bude v této souvislosti zpřesněna a doplněna výroková část i odůvodnění návrhu řešení. V této souvislosti je možné prověřit případnou úpravu znění podmínek využití ploch s rozdílným způsobem využití.“

Konečné vyhodnocení připomínky se vztahuje k výslednému řešení Návrhu nového ÚPmB: V rámci zpřesnění kap. 4.1 Dopravní infrastruktura a stanovení podmínek využití ploch v kap. 6.2. a kap. 6.3.3.10 závazné textové části je umožněno umístění pěší a cyklistické infrastruktury ve všech plochách s rozdílným způsobem využití, přičemž v plochách dopravní infrastruktury D je jejich umístění přípustné i jako hlavní využití.

Tímto je požadavek zohledněn.

Další jednotlivě uvedené požadavky jsou nad rámec podrobnosti zpracování územního plánu a níže uvádíme:

Ke stanovení podmínky povinné segregace pěší a cyklistické dopravy podél sběrných komunikací a zahájení výstavby až po dobudování propojení lokality se všemi sousedními městskými částmi samostatnými stezkami a chodníky uvádíme, že je tímto již předjíháno konkrétní technické řešení vlastní realizace, aniž by byla ve všech skutečnostech známa reálná možnost v území, a ne vždy je možné z hlediska různých omezení a limitů tyto podmínky naplnit. Současně jakýkoliv záměr musí splňovat platné právní předpisy a normy.

V rámci územního plánu jsou vytvářeny územní podmínky pro možnost vedení v rámci ploch nebo koridorů. To, jakým způsobem bude možné uliční prostor uspořádat, případně propojení trasovat je předmětem dalších podrobnějších stupňů projektové dokumentace a podmínek vlastníka komunikace. Podrobnost měřítka zpracování výkresu 2.2 Souhrnný výkres dopravy neumožňuje grafické zobrazení požadavku zobrazení oddělených koridorů cyklistických a pěších tras.

Z tohoto důvodu nelze této podmínce z hlediska podrobnosti zpracování územně plánovací dokumentace vyhovět.

Z hlediska požadavku na zakreslení dalších cyklotras uvádíme, že v rámci cyklistické dopravy byl zvolen obecnější přístup.

Ve výkresu 2.2. Souhrnný výkres dopravy jsou vyznačeny „vybrané samostatné cyklotrasy“, kterými jsou zpřesněny záměry ze Zásad územního rozvoje Jihomoravského kraje. Ve výkresu odůvodnění O.6 Cyklistická doprava – schéma jsou k výše uvedenému jevu navíc vyznačeny

„vybrané pouliční cyklotrasy“, které naznačují možná vybraná propojení území města, která však již nejsou závazná a je možné je operativně upravovat nebo dále doplňovat.

Grafické předurčení cyklotras by se v rámci přípravy záměrů mohlo ukázat jako omezující v případě potřeby úpravy vedení trasy; odlišné řešení by mohlo vést ke změně územního plánu a tím neúměrnému prodloužení přípravy záměrů.

Z dlouhodobých zkušeností se toto ukázalo jako nevhodné a z tohoto důvodu bylo přistoupeno k vymezení koridorů zajišťujících návaznost na koridory dle textové části nadřazené územně plánovací dokumentace (Zásad územního rozvoje Jihomoravského kraje), které jsou územním plánem zpřesněny. Všem ostatním trasám je obecně umožněno jejich umístění ve všech plochách s rozdílným způsobem využití v rámci obecných podmínek využití území. Z tohoto důvodu nelze požadavku vyhovět.

Z hlediska požadavku vymezení „páteřních“ cyklistických stezek jako veřejně prospěšné stavby je nutno uvést, že nám v současné době není znám komplexní průběh všech cyklotras a cyklostezek na správním území města a z tohoto důvodu není možné vymezit přesný průmět všech záměrů. Současně byl z hlediska přípravy zvolen obecnější přístup, aby jakýkoliv nový záměr nevyžadoval změnu územního plánu. Z tohoto důvodu nelze požadavku vyhovět.

Pokud se jedná o požadavek na vybudování kapacitních míst a zařízení k bezpečnému odkládání kol u „klíčových železničních stanic a konečných tramvají“ či parkoviště pro kola, jedná se o záměry nad podrobnost územního plánu, jejich umístění je obecně přípustné v rámci doplňujícího nebo souvisejícího využití ve všech plochách s rozdílným způsobem využití a není nutné pro ně předjímat umístění a vymezení, potažmo vymezovat plochu jako veřejně prospěšnou stavbu. Pokud není znám konkrétní projekt, nelze s přesností stanovit dotčené pozemky, a tedy i vymezit jako veřejně prospěšné stavby. Z tohoto důvodu nelze požadavku vyhovět.

Připomínka č.3

Vyhodnocení připomínky:

V závazné části ÚPmB je uvedeno, že veškeré zastavitelné plochy a plochy přestaveb budou odkanalizovány oddílným systémem kanalizace a bude na nich důsledně vyžadováno hospodaření se srážkovými vodami. Tento požadavek již ukládá v současné době platná legislativa - zákon o vodách (254/2001 Sb.) a vyhl. 501/2006 Sb. (§ 20, odst. 5c). Dále je kladen důraz na tzv. modrozelenou infrastrukturu, která má zlepšit i mikroklimatické podmínky ve městě.

Připomínka č.4

Vyhodnocení připomínky:

- Zastoupení zeleně v různých typech ploch

Zastoupení zeleně v plochách s rozdílným způsobem využití je v návrhu nového ÚPmB řešeno stanovením povinného minimálního plošného zastoupení zeleně na rostlém terénu v plochách bydlení, v plochách smíšených obytných, v plochách rekreace, a v plochách zahrádek pro disponibilní pozemky stavebního záměru a pro plochu současně (od podmínky splnit zastoupení současně i pro funkční plochu bude upuštěno).

Pořizovatel bude také požadovat stanovit toto zastoupení v podmínkách využití území i pro plochu komerční vybavenosti - W. V případě ploch výroby a skladování (P) a lehké výroby (E) bude požadavek na minimální zastoupení zeleně doplněn do karet rozvojových lokalit těchto ploch.

Vámi navrhované řešení koeficientů zeleně se nejeví účelné z následujících důvodů:

Územní plán má stanovit základní koncepci rozvoje území obce, ochranu jeho hodnot, jeho plošného a prostorového uspořádání (tj. urbanistickou koncepci), uspořádání krajiny a koncepci veřejné infrastruktury, vymezit zastavěné území, plochy a koridory, zejména zastavitelné plochy a plochy přestavby, veřejně prospěšné stavby a veřejně prospěšná opatření a územní rezervy. A stanovit podmínky pro využívání těchto ploch a koridorů. Posláním územních plánů je stanovit pravidla udržitelného rozvoje a využívání území, nikoliv regulace jednotlivých pozemků. Územní plán nesmí obsahovat podrobnosti náležejícím svým

obsahem regulačního plánu nebo územním rozhodnutím. Lze pořídit územní plán s těmito regulačními prvky, ale tato skutečnost musí být v rozhodnutí zastupitelstva o pořízení nebo zadání územního plánu výslovně uvedena.

Regulace v podrobnosti na jednotlivé druhy vegetačních prvků, kultivar, či materiálové provedení povrchů jednotlivých vegetačních prvků není v podrobnosti, která náleží územnímu plánu. Problematické se jeví aplikování tohoto principu v praxi, při posuzování záměru při vydání závazného stanoviska orgánu územního plánování a také následný monitoring těchto podmínek.

Návrh nového územního plánu navrhuje odlišnou koncepci, která však také stanovuje podíl nezastavěné plochy ve vztahu k celkové ploše pozemku, rostlého terénu umožňující vsak dešťové vody. Minimální plošné zastoupení zeleně na terénu není nutné dodržet pouze v odůvodněných případech.

Pořizovatel však udělí pokyn problematiku stanovení minimálního plošného zastoupení zeleně prověřit a upravit.

- Ochrana zeleně v jiných plochách s RZV

Z důvodů zvoleného měřítka výkresů a podrobnosti Územního plánu byla stanovena minimální velikost plochy RZV na 0,5 ha (5 000 m²) a v níže definovaných případech na 0,2 ha (2 000 m²) v souladu s ustanovením § 3 odst. 1 vyhlášky č. 501/2006 Sb. Ve výjimečných případech, pokud si to vymezení a koncepce Územního plánu vyžaduje, jsou zobrazované plochy RZV menší. Takto zvolená velikost ploch RZV vychází z principu koncepce a měřítka výkresů, kde kresba nemůže zachycovat nepřiměřený detail. Pokud existují pozemky stejného účelu využití, ale tvoří plochu podměrečnou, tj. menší než 0,5 ha, jsou zpravidla agregovány do jiných ploch RZV s jiným využitím. Tato skutečnost vychází také z projednaného konceptu územního plánu. V textové části odůvodnění je uvedeno, že plochami, které jsou vymezené ve velikosti 0,2-0,5 ha jsou plochy městské a krajinné zeleně, zvláště pak pro plochy městské zeleně uvedené ve Vyhlášce o zeleni města Brna (Nejvýznamnější plochy městské zeleně).

Pořizovatel je názoru, že vzhledem k výše uvedenému je agregovaná zeleň v rámci jiných ploch nedostatečně chráněna ve vztahu k umístování záměrů, udělí tedy pokyn doplnit obecný regulativ, který tuto skutečnost ošetří. Dále jsou uděleny pokyny na základě připomínek a námitek k návrhu ÚPmB konkrétní plochy zeleně z aktuálně platného ÚPmB vymezit, pokud budou graficky čitelné v měřítku hlavního výkresu.

- Vymezení ploch přírodních

Hlavní výkres návrhu nového územního plánu obsahuje grafické vyznačení prvků systému ÚSES (biokoridory a biocentra) a současně také vymezené plochy přírodní (plochy lesní a plochy krajinné zeleně).

Zvláště chráněná území, Evropsky významné lokality a registrované významné krajinné prvky jsou pro potřeby územního plánování obsaženy jako limit využití území (od poskytovatelů údajů) v územně analytických podkladech. Jejich přímá ochrana vyplývá z jiné legislativy, především zákona č. 114/1992 Sb. o ochraně přírody a krajiny. Nebudou tedy závazně vymezeny v hlavním výkrese, ale obsaženy jsou ve výkrese koordinačním (M1:10 000, grafická část odůvodnění).

- Předepsání izolační zeleně

V dokumentu Vyhodnocení vlivu na udržitelný rozvoj území je v kapitole A.VII.12 Kumulativní a synergické vlivy uvedeno:

V této souvislosti nebylo identifikováno synergické resp. kumulativní spolupůsobení vymezených rozvojových zón s územním soustředěním ploch výroby vůči plochám bydlení v souvisejícím území z důvodů vhodného zasazení ploch průmyslu v jednotlivých případech z hlediska vzdáleností k chráněným objektům, možnostem dopravního napojení ploch výroby a vhodného členění funkcí v území umožňujícího odclonění rezidenčních zón od zón výrobních plochami s možnostmi umístění jiné než rezidenční zástavby např. plochy smíšené, veřejná prostranství, izolační zeleň nebo občanská vybavenost. Zároveň návrh ÚP stanovuje regulativy využití ploch průmyslové výroby a lehké výroby tak, aby tyto nepredisponovaly negativní vliv působící na vlastní vymezenou plochu. Umístované záměry je třeba prověřit jednotlivě v rámci navazujících fází projektové přípravy.

Pořizovatel doporučí řešit problematiku izolační zeleně na rozhraní případných možných konfliktních hranicích ploch v rámci jednotlivých karet rozvojových lokalit a zpracovat následující cílená opatření:

Při zastavování ploch výroby v návaznosti na volnou krajinu je třeba dbát na vhodné zapojení ploch do krajiny prostřednictvím pásů izolační zeleně na rozhraní zastavitelného území a volné krajiny.

- Modrozelená infrastruktura

Všechna vedení technické infrastruktury a prvků modrozelené infrastruktury jako součást veřejně prospěšné infrastruktury jsou z hlediska jejich prostorové koordinace rovnocenná. Tomuto požadavku tedy nelze vyhovět. V kapitole 4.2 Technická infrastruktura (závazné textové části) je uvedeno, že v zastavěném území města se síť technické infrastruktury zpravidla umísťují do společných tras nebo do souběhu se stávajícími trasami technické a dopravní infrastruktury. Ve veřejných prostranstvích je nutné koordinovat všechny prvky zde umísťované. Důležitým hlediskem při posuzování priorit jednotlivých součástí veřejných prostranství při jejich koordinaci je celkový pohled na provoz a fungování města. Při návrhu tras technické infrastruktury je důležité sdružování sítí do koridorů a jejich účelné prostorové uspořádání.

Pro všechny navržené trasy technické infrastruktury je závazné jejich směrové vedení. Upřesnění tras, polohy objektů a zařízení, určení místa napojení, způsobu technického provedení a vedení přípojných tras bude provedeno při zpracování podrobnější územně plánovací nebo projektové dokumentace, a to za podmínek obecně závazných právních předpisů.

Připomínka č.5

Vyhodnocení připomínky:

Řešení dopravy v klidu v návrhu územního plánu vychází z příslušných právních předpisů (viz kap. 5.8.1.1. textové části odůvodnění). Vyhláška č. 501/2006 Sb., provádějící stavební zákon stanoví, že pro každou stavbu je nutno vybudovat parkovací a odstavná stání v počtu dle ČSN 73 6110, kap. 14.1). která stanoví vzorec, do něž jako významný (ovšem nikoli jediný) parametr vstupuje součinitel vlivu stupně automobilizace, přičemž tento má být dle ČSN 73 6110 převzat z územně plánovací dokumentace. Tento územní plán tedy cílový koeficient vlivu stupně automobilizace stanoví, a to rozdílně podle části města, kdy nižší hodnota (tedy nižší požadovaný minimální počet parkovacích a odstavných stání) je stanovena pro lokality uvnitř Velkého městského okruhu s nežádoucím zavlékáním vyššího počtu automobilů. Tři pásma uvnitř VMO jsou zvolena z potřeby odlišit zvláštní charakter historického jádra města a zmenšit rozdíl koeficientu na administrativně určené hranici. Hranice pásem jsou určeny dle možností významnou ulicí, resp. komunikací, v případě její absence zelenými plochami oddělovacími částí města. Zásadně hranice nevede plochami pro výstavbu budov, a to pro zamezení sporů při přesahu stavebního záměru do více pásem. Stávající ČSN 73 6110 stanoví, že ve výpočtu se jako nejmenší hodnota součinitel vlivu stupně automobilizace použije 1,0 (400 aut na 1000 obyvatel) – toto spodní omezení nelze s ohledem na aktuální trendy v náhledu na parkování považovat za dlouhodobě udržitelné a lze předpokládat, že bude v blízké době výrazně sníženo.



nmb1es7738bec4

Došlo: 28-05-2020

Č.j. MMB: 0234402

Příl.:

1010

MAGISTRÁT MĚSTA BRNA
ODBOR ÚZEMNÍHO PLÁNOVÁNÍ
A ROZVOJE

PODÁNÍ K NÁVRHU

Návrh Územního plánu města Brna

Podatel			
Typ subjektu:	Fyzická osoba		
Příjmení, jméno:		Datum narození:	
Adresa / sídlo:			
Kontakt:	Email:	Telefon:	

1	<p>Připomínka</p> <p>Dostupné malé obchody Návrh ÚPmB obsahuje začlenění maloobchodu do většiny stavebních ploch, zároveň maloobchod nedostatečně reguluje a v rozporu s deklarovanou koncepcí nepodporuje rozptýlenou síť dobře dostupných maloobchodů jako součást města krátkých vzdáleností. Navrhují proto, aby:</p> <ul style="list-style-type: none"> • využití pro maloobchod v plochách pro bydlení (B), smíšených obytných (C) a v plochách komerční vybavenosti (W) bylo omezeno prodejní plochou do 400 m² a počtem parkovacích stání do 10, • využití pro maloobchod v plochách smíšených obytných (C) a plochách komerční vybavenosti (W) bylo do 1.000 m² prodejní plochy a bylo podmíněno realizací v patrových objektech s polyfunkčním využitím a při současném integrování parkování o max. 30 parkovacích stáních, • využití pro maloobchod v plochách veřejné vybavenosti (V), plochách výroby a skladování (P) a plochách lehké výroby (E) bylo podmíněně přípustné do 200 m² prodejní plochy, pokud není realizován v samostatném objektu. 	1
2	<p>Připomínka</p> <p>Podpora pěší a cyklo dopravy ÚPmB nevyužívá dostatečně možnosti usnadnění výstavby cyklistické infrastruktury, a to mj. tím, že by požadoval napojení rozvojových lokalit na síť komunikací pro nemotorovou dopravu, klíčové cyklostezky vymezil jako veřejně prospěšné stavby či definoval místa a zařízení k bezpečnému parkování kol na klíčových přestupních uzlech. Navrhují proto, aby:</p> <ul style="list-style-type: none"> • hlavním využitím ploch dopravní infrastruktury (D) bylo i využití pro pěší a cyklistickou dopravu, • povinnou součástí navrhovaných pozemních komunikací definovaných jako sběrné byly stavebně oddělené koridory zvláště pro cyklistickou dopravu a pěší dopravu, • všechny lokality s počtem reálných nebo očekávaných uživatelů nad 1.500 osob obsahovaly v kartě lokality podmínku stanovující, že výstavbu v lokalitě je možné zahájit až po vybudování dopravního propojení lokality se všemi sousedícími městskými částmi samostatnými cyklostezkami a chodníky, a to stavebně oddělenými od motorové dopravy a vedenými ve směrově i výškově nejprůmějšší stopě, • grafická část ÚPmB 2.2 Souhrnný výkres dopravy obsahovala také síť páteřních cyklostezek (zejména těch sloužících k propojení jednotlivých městských částí s centrem města nebo jednotlivých městských částí mezi sebou), nikoliv pouze cyklotrasy, • páteřní cyklostezky tam, kde jejich realizaci brání chybějící veřejný pozemek, byly vymezeny jako veřejně prospěšné stavby, • u klíčových železničních stanic a konečných tramvaje (například žel. stanice a zastávky Brno hl.n., Slatina, Chrlice, Starý Lískovec, Řečkovice a Královo Pole, konečné tramvaje Obřany, Líšeň - Holzova, Kamechy, Bosonohy, Přízřenice) byla stanovena podmínka vybudování kapacitních míst a zařízení k bezpečnému odkládání jízdních kol (bike and ride) a tam, kde jejich realizaci brání chybějící veřejný pozemek, byly vymezeny jako veřejně prospěšné stavby. 	2

5

Připomínka

Veřejný prostor

V zájmu zvýšení využitelnosti veřejných prostranství pro pěší, cyklisty i zeleň by měl ÚPmB u novostaveb stanovit povinnost umístění odstavných stání mimo veřejná prostranství (tj. stání pro odstavení vozidla v době, kdy se nepoužívá). V oblastech s dobrou dostupností veřejnou dopravou je pak potřeba přizpůsobit minimální počet odstavných a parkovacích stání.

Navrhuji proto, aby v kap. 4.1 Dopravní infrastruktura bylo stanoveno, že:

- odstavná stání se v zastavitelných plochách a v případě novostaveb ve stabilizovaných plochách zřizují mimo veřejná prostranství a s výjimkou rodinných domů v podzemních podlažích budov,
- v místech dobré dostupnosti kolejové dopravy pěší docházkou (ve vzdálenosti do 150 metrů) se součinitel vlivu stupně automobilizace redukuje na poloviční hodnotu součinitele příslušného pásma.

5

Ochrana zeleně

Návrh ÚPmB vágně a nedostatečně stanovuje zastoupení zeleně v různých funkčních typech ploch. Také oslabuje ochranu malých, ale významných ploch zeleně ve stabilizovaných plochách tím, že je absorbuje do jiných funkčních typů ploch. Návrh ÚPmB nezajišťuje dostatečnou ochranu přírodně cenných území, ani dostatečné vytváření prostoru pro zezeň v nové zástavbě, a to včetně ochrany nových ploch k bydlení před zátěží ze sousedních ploch výroby a skladování.

Navrhují proto, aby:

- územní plán definoval koeficient zeleně (KZ), a to následovně:

Koeficient zeleně (KZ) udává poměr nezpevněné plochy osázené vegetací a umožňující vsakování dešťové vody na terénu vůči ploše pozemku. KZ je závazný jak pro disponibilní pozemek pro stavební záměr, tak pro celou jednotlivou funkční plochu. Do koeficientu lze jako nezpevněnou plochu osázenou vegetací náhradním způsobem započíst:

- $\frac{1}{3}$ plochy osázených a funkčních vegetačních střech o mocnosti souvrství do 0,3 m,
- $\frac{1}{2}$ plochy osázených a funkčních vegetačních střech o mocnosti souvrství nad 0,3 m,
- 80 % plochy osázených a funkčních vegetačních střech o mocnosti souvrství nad 1 m,
- plochu povrchu umožňujícího plnohodnotné vsakování okolo vzrostlých stromů ve zpevněných plochách (mříž, půda, půda s mulčem; nikoli dlažba atp.),
- 5 m² za každý strom ve zpevněné ploše s malou korunou (druh/kultivar s celkovou výškou do 8 m v dospělosti) a dostatečným objemem prokořenitelného prostoru,
- 20 m² za každý strom ve zpevněné ploše se střední korunou (druh/kultivar s celkovou výškou do 15 m v dospělosti) a dostatečným objemem prokořenitelného prostoru,
- 40 m² za každý strom ve zpevněné ploše s velkou korunou (druh/kultivar s celkovou výškou nad 15 m v dospělosti) a dostatečným objemem prokořenitelného prostoru,
- 5 m² za každý běžný metr fasád upravených a využitých pro pnutí popínavých dřevin nebo treláží či pergol na ozeleněných střechách při zajištění dostatečného prokořenitelného prostoru pro dané dřeviny.

Náhradním způsobem je možné započtením nahradit pouze:

- $\frac{1}{4}$ požadované plochy KZ v případě samostatně stojících rodinných domů,
- $\frac{1}{2}$ požadované plochy KZ u ostatních staveb,
- celou požadovanou plochu pouze výjimečně ve stávající kompaktní blokové zástavbě ve stabilizovaných plochách tam, kde jiným způsobem prokazatelně není možné dosáhnout existujícího urbanistického charakteru (např. v zástavbě nároží bloků a v případě nerovnoměrné parcelace)

- koeficient zeleně byl pro jednotlivé struktury zástavby stanoven následovně:

- kompaktní: 0,3 pro stabilizované plochy a 0,5 pro zastavitelné plochy
- volná: 0,6
- rezidenční nízkopodlažní: 0,5
- areálová: 0,4
- omezená: 0,8
- plochy bez zástavby: 0,9

- plochy nad 2 000 m², které byly definovány územním plánem z r. 1994 jako plochy zeleně (ZP či ZO) a které jsou v Návrhu ÚPmB součástí jiných typů ploch, byly vymezeny jako samostatné plochy městské zeleně (Z); jedná se např. o plochy kolem Komenského nám. (Červeného kostela), alej na tř. Kpt. Jaroše, vnitroblok u mateřské školy Chodská 15 a desítky dalších zelených pláček, parčíků či vnitrobloků,

- byly v hlavním výkresu vymezeny plochy přírodní se způsobem využití podle § 16 vyhlášky č. 501/2006 Sb., o obecných požadavcích na využívání území, zejména biocentra, zvláště chráněná území, evropsky významné lokality a registrované významné krajinné prvky, a tím byla zajištěna jejich ochrana,

- v kartách lokalit, kde sousedí plochy pro výrobu (E – plochy lehké výroby, P – plochy výroby a skladování) a plochy pro bydlení (B – plochy bydlení, C – plochy smíšené obytné), byla doplněna podmínka předchozí či souběžné realizace pásu izolační zeleně (vzrostlé zeleně o pásu šířky min. 10 m nebo rozloze min. 20 % rozlohy plochy výroby) podél sousedících hranic těchto ploch,

- v obecných zásadách technické infrastruktury bylo stanoveno, že při návrhu tras technické infrastruktury budou sítě sdružovány do koridorů pro dosažení účelného prostorového uspořádání a vytvoření prostoru pro realizaci modrozelené infrastruktury v uličním profilu; a dále, že v územích, která nejsou v současné době plynofikována, mají ostatní vedení a prvky modrozelené infrastruktury prioritu před budováním nového nízkotlakého rozvodu plynu.

3

Připomínka

Hospodaření s dešťovou vodou

Vsakováním dešťové vody všude tam, kde to je možné, můžeme docílit zdravějšího vodního režimu a zmenšení efektu tepelného ostrova.

Navrhuji proto, aby:

- do obecných zásad odkanalizování bylo doplněno, že veškeré zastavitelné plochy a plochy přestaveb budou odkanalizovány oddílným systémem kanalizace a bude na nich důsledně vyžadováno hospodaření se srážkovými vodami následovně: srážkové vody budou buď zadržovány s následným sekundárním využitím anebo vsakovány na vlastním pozemku stavby nebo v jejím okolí; pouze pokud to podloží prokazatelně neumožňuje, mohou být dešťové vody vypouštěny do vodoteče nebo dešťové kanalizace, přičemž v těchto případech budou před vypouštěním brzděny v retenčních nádržích. Srážkové vody z veškerých zpevněných ploch veřejných prostranství budou vsakovány, pouze pokud to podloží prokazatelně neumožňuje, mohou být vypouštěny do vodoteče nebo dešťové kanalizace, přičemž v těchto případech budou před vypouštěním brzděny v retenčních nádržích.

3

V dne

Podpis

Vyplněný formulář zašlete na níže uvedenou adresu:

Magistrát města Brna, Odbor územního plánování a rozvoje, Kounicova 67, 601 67 Brno

MMB/0234402/2020

Připomínka č.1

Vyhodnocení připomínky:

Podatel požaduje, aby v plochách bydlení, smíšených obytných a komerční vybavenosti byla omezena velikost prodejní plochy na 400 m² a počet parkovacích míst na 10 stání. Při realizaci integrovaného parkování do 30 stání pak v rámci patrových objektů v plochách komerční vybavenosti a v plochách smíšených obytných podmíněn připustit až 1 000 m² prodejní plochy. V plochách veřejné vybavenosti, výroby a skladování a lehké výroby podmíněně připustit 200 m² prodejní plochy, pokud není maloobchod realizován v samostatném objektu. Mezi docházkovou vzdáleností maloobchodu a maximální velikostí prodejní plochy maloobchodu nelze spatřovat příčinnou souvislost. Stanovení maximální velikosti prodejní plochy nepředurčuje vzdálenost mezi jednotlivými prodejny. Snížení maximální velikosti prodejní plochy nezaručuje zlepšení časové dostupnosti maloobchodu. Pro dostupnost maloobchodu je proto podstatnější adekvátní rozmístění ploch s rozdílným způsobem využití, které umístění maloobchodu umožňují. Stanovení dané maximální velikosti prodejních ploch (a případné stanovení podmínek pro jejich umístění) je věcí odborného posouzení zpracovatele návrhu územního plánu, které vychází z reálií a odborné úvahy (viz např. plochy C). Obecně lze konstatovat, že požadavek na vyloučení maloobchodu s prodejní plochou větších než 400 resp. 1000 m² plochy nepřiměřeně zhoršuje podmínky pro vyváženou a rozmanitou síť maloobchodu, a to zejména pro ty skupiny zákazníků s rozdílnými vzorci nákupního chování, které prodejny většího plošného formátu preferují, což je v konečném důsledku v rozporu s koncepcí krátkých vzdáleností, na kterou je poukazováno. Požadavek na přísné omezení prodejní plochy nepřiměřeně snižuje potenciál k tomu určených ploch, tj. zejména ploch obytně smíšených (C) a ploch komerční vybavenosti (W). V neposlední řadě je také nutné nastavením regulativů sledovat požadavek zadání územního plánu na vytvoření široké škály možností a forem komerce v rovnoměrném zastoupení na území města.

Při hodnocení přísnosti regulativu určujícího maximální velikost prodejních ploch je nutné mít na zřeteli také ustanovení návrhu územního plánu, které stanoví, že „prodejní plochou se rozumí hrubá podlažní plocha maloobchodního zařízení, kde při prodeji zboží dochází ke kontaktu se zákazníkem (nikoli tedy sklady, komunikace, související administrativní plochy ani nezbytná příslušenství). Maloobchodním zařízením se pak v tomto kontextu rozumí jedna prodejna nebo soubor všech prodejen v rámci jednoho záměru nebo v rámci jednoho funkčně propojeného celku, popř. jako součást též plocha vně prodejny, navazující na budovu a sloužící k výše popsanému způsobu využití.“ Z výše uvedeného plyne, že je-li v rámci jednoho objektu umístováno více prodejních jednotek, jejich prodejní plochy se počítají. Nastavení regulativu příliš přísně by proto mělo za následek nemožnost umístění více (i relativně malých prodejních jednotek) v rámci jednoho záměru.

K připomínce lze také uvést, že počty parkovacích míst a stání jsou dány příslušnými předpisy a normami. Územnímu plánu nepřísluší jejich rozsah stanovovat. Jedná se o podrobnost nad rámec územního plánu.

U jednotlivých ploch s rozdílným způsobem využití lze, kromě výše uvedeného, doplnit následující:

V plochách smíšených obytných (C) je stanovena maximální velikost prodejní plochy 1 500 m². Stanovení této hranice je řádně odůvodněno v Odůvodnění pro první veřejné projednání (str. 259), a to následovně: „Využití pro maloobchod v hlavním využití je omezeno prodejní plochou do 1500 m²; při projednání konceptu byla uvedena prodejní plocha do 1000 m². Při změně velikosti výměry vycházel zpracovatel z nedávno provedeného průzkumu maloobchodního prodeje a z vlastního šetření prodejních ploch největších maloobchodních řetězců (zejména supermarketů a diskontní prodejny), ze kterých je zřejmé, že průměrná

velikost standardních typických prodejen maloobchodu se sice v průměru pohybuje v rozmezí 800-1200 m², ovšem v hustě obydlených oblastech prodejny klasických maloobchodních řetězců dosahují prodejní plochy 1500 m². Údaj byl tedy změněn v souladu se zjištěními z reality. "Maloobchod nad 1500 m² (avšak do 5000 m²) prodejní plochy lze realizovat pouze v patrových objektech při současném integrování parkování v objektu a jiné využití, pokud je zachována polyfunkčnost v ploše a využití je slučitelné s využitím navazujícího území.

V návrhu ÚPmB také byla stanovena na základě průzkumu zpracovatele maximální přípustná prodejní plocha maloobchodu 1 500 m² v plochách bydlení (B). Při projednávání návrhu ÚPmB projevila veřejnost obavu z neúměrně rozsáhlých prodejen při nevhodné lokalizaci. Tvůrci územního plánu námitkám vyšli vstříc, s tím, že prodejní plocha bude snížena na 1 000 m² a pro větší prodejnu (do 1500 m²) je třeba doložit vhodnost situačního řešení podle okolností v území. Pro ověření stanoveného údaje lze použít řetězce Lidl, Albert, Billa a Penny typu supermarket, jejichž průměrná prodejní plocha je asi 900 m² (rozptyl velikosti jednotlivých prodejen je přitom ovšem značný, pohybuje se od 500 m² až po 2 000 m²). Prodejní plocha tvoří velkou většinu (odborným odhadem cca 80 %), celkové výměry objektu. Stanovená velikost 1 000 m² prodejní plochy tak odpovídá běžným supermarketům výše uvedených řetězců, neznemožňuje tedy realizaci běžného občanského vybavení v území; větší provozovny je pak třeba prověřit podle okolností v území. Připomínce je tedy v tomto bodě částečně vyhověno.

Pro plochy komerční (W) lze uvést, že pokud by byla snížena velikost prodejní plochy na velikost uvedenou v podání (tj. 400 resp. 1000 m²), nesplňovala by tyto podmínky řada z již existujících maloobchodních prodejen, které tvoří základ maloobchodní sítě, nacházejících se ve stabilizovaných plochách. Plochy komerční vybavenosti by při restriktivním stanovení maximální velikosti prodejní plochy nemohly plnit svoji předpokládanou funkci.

V podmínkách využití plochy veřejné vybavenosti (V) není maloobchod výslovně uveden. Lze jej však řadit mezi přípustné využití, které je definováno jako „využití související, podmiňující nebo využití sloužící záměrům hlavnímu využití“. Z tohoto lze vyvozovat, že případné maloobchodní využití, ačkoliv není jeho rozsah vyjádřen plošně, musí být pouze takového rozsahu, který odpovídá potřebám daného hlavního využití. Pro úplnost lze uvést, že v ploše veřejné vybavenosti (V) je taktéž možné, avšak až po naplnění hlavní funkce, umisťovat jiné funkční využití.

V plochách lehké výroby (E) odůvodnění výslovně stanovuje, že „regulativ směřuje k zachování smyslu uvedených ploch: plochy by měly mít charakter primárně produkční a skladovací a neměly by být vytěžovány pro čistě maloobchodní záměry. Ilustrativně popsáno, např. běžná provozovna typizovaného maloobchodu (Lidl, Billa, Albert apod.) by zde neměla být samostatně přípustná, zatímco např. sklad sanitárního zařízení a obkládacích materiálů ve spojení s prodejnou či předváděcími místnostmi pro zákazníky typově odpovídá záměrům plochy E.“ Jedná o specifický druh prodeje, u kterého se nepředpokládá, že bude vytvářet síť základní dostupnosti maloobchodu. Vzhledem k charakteru plochy, omezování velikosti prodejní plochy není vhodným nástrojem regulace.

Plochy výroby a skladování (P) nejsou určeny pro klasický maloobchodní prodej. Vzhledem k charakteru plochy, omezování velikosti prodejní plochy není vhodným nástrojem regulace.

Připomínka č.2

Vyhodnocení připomínky:

V rámci podání je uveden názor podatele, že návrh ÚPmB nevyužívá dostatečně možnosti usnadnění výstavby cyklistické infrastruktury, požaduje vymezení „klíčových cyklostezek“ jako veřejně prospěšné stavby a definoval místa pro bezpečné parkování kol na „klíčových přestupních uzlech“.

Úkolem územního plánu je vytvářet územní podmínky pro možnost umístění záměrů, nikoliv zajistit „bezproblémovou“ realizaci všech záměrů a znát podrobné technické provedení jednotlivých úseků. Obecně územní plán stanovuje základní koncepci rozvoje území obce, ochrany jeho hodnot, jeho plošného a prostorového uspořádání, uspořádání krajiny a koncepci veřejné infrastruktury a stanovuje podmínky pro využití území. Nový Územní plán města Brna (ÚPmB) pracuje s méně podrobným měřítkem hlavního výkresu 1:10 000, než tomu je u současného (1:5000).

K požadavku na zařazení cyklistické dopravy do hlavního využití ploch dopravní infrastruktury uvádíme:

Pro dokladování transparentnosti procesu vyhodnocení podání je uvedeno také mezitimní vyhodnocení připomínky z r. 2020:

Požadavku nebylo v roce 2020 vyhověno, protože: „V rámci stanovení podmínek využití ploch v kap. 6.2. a kap. 6.3.3.10 závazné textové části je umožněno umístění cyklistické infrastruktury ve všech plochách s rozdílným způsobem využití, přičemž v plochách dopravní infrastruktury D je jejich umístění přípustné.

Požadavek na zařazení pěší a cyklistické dopravy do hlavního využití ploch dopravní infrastruktury D, jehož součástí jsou především komunikace vyššího dopravního významu tvořící páteř základního komunikačního systému, neodpovídá charakteru a způsobu vymezení ploch s rozdílným způsobem využití. Toto je primárně umožněno v plochách veřejných prostranství, které slouží obsluze ploch dopravní a technickou infrastrukturou za současného umožnění průchodu a pohybu obyvatel, tedy v rámci této plochy s rozdílným způsobem využití je cyklistická infrastruktura součástí hlavního využití.

Jelikož však v rámci stanoviska dotčeného orgánu byla uplatněna podmínka k vedení cyklistické dopravy v souběhu s komunikacemi, bude v této souvislosti zpřesněna a doplněna výroková část i odůvodnění návrhu řešení. V této souvislosti je možné prověřit případnou úpravu znění podmínek využití ploch s rozdílným způsobem využití.“

Konečné vyhodnocení připomínky se vztahuje k výslednému řešení Návrhu nového ÚPmB: V rámci zpřesnění kap. 4.1 Dopravní infrastruktura a stanovení podmínek využití ploch v kap. 6.2. a kap. 6.3.3.10 závazné textové části je umožněno umístění pěší a cyklistické infrastruktury ve všech plochách s rozdílným způsobem využití, přičemž v plochách dopravní infrastruktury D je jejich umístění přípustné i jako hlavní využití.

Tímto je požadavek zohledněn.

Další jednotlivě uvedené požadavky jsou nad rámec podrobnosti zpracování územního plánu a níže uvádíme:

Ke stanovení podmínky povinné segregace pěší a cyklistické dopravy podél sběrných komunikací a zahájení výstavby až po dobudování propojení lokality se všemi sousedními městskými částmi samostatnými stezkami a chodníky uvádíme, že je tímto již předjímano konkrétní technické řešení vlastní realizace, aniž by byla ve všech skutečnostech známa reálná možnost v území, a ne vždy je možné z hlediska různých omezení a limitů tyto podmínky naplnit. Současně jakýkoliv záměr musí splňovat platné právní předpisy a normy.

V rámci územního plánu jsou vytvářeny územní podmínky pro možnost vedení v rámci ploch nebo koridorů. To, jakým způsobem bude možné uliční prostor uspořádat, případně propojení trasovat je předmětem dalších podrobnějších stupňů projektové dokumentace a podmínek vlastníka komunikace. Podrobnost měřítka zpracování výkresu 2.2 Souhrnný výkres dopravy neumožňuje grafické zobrazení požadavku zobrazení oddělených koridorů cyklistických a pěších tras.

Z tohoto důvodu nelze této podmínce z hlediska podrobnosti zpracování územně plánovací dokumentace vyhovět.

Z hlediska požadavku na zakreslení dalších cyklotras uvádíme, že v rámci cyklistické dopravy byl zvolen obecnější přístup.

Ve výkresu 2.2. Souhrnný výkres dopravy jsou vyznačeny „vybrané samostatné cyklotrasy“, kterými jsou zpřesněny záměry ze Zásad územního rozvoje Jihomoravského kraje. Ve výkresu odůvodnění O.6 Cyklistická doprava – schéma jsou k výše uvedenému jevu navíc vyznačeny

„vybrané pouliční cyklotrasy“, které naznačují možná vybraná propojení území města, která však již nejsou závazná a je možné je operativně upravovat nebo dále doplňovat.

Grafické předurčení cyklotras by se v rámci přípravy záměrů mohlo ukázat jako omezující v případě potřeby úpravy vedení trasy; odlišné řešení by mohlo vést ke změně územního plánu a tím neúměrnému prodloužení přípravy záměrů.

Z dlouhodobých zkušeností se toto ukázalo jako nevhodné a z tohoto důvodu bylo přistoupeno k vymezení koridorů zajišťujících návaznost na koridory dle textové části nadřazené územně plánovací dokumentace (Zásad územního rozvoje Jihomoravského kraje), které jsou územním plánem zpřesněny. Všem ostatním trasám je obecně umožněno jejich umístění ve všech plochách s rozdílným způsobem využití v rámci obecných podmínek využití území. Z tohoto důvodu nelze požadavku vyhovět.

Z hlediska požadavku vymezení „páteřních“ cyklistických stezek jako veřejně prospěšné stavby je nutno uvést, že nám v současné době není znám komplexní průběh všech cyklotras a cyklostezek na správním území města a z tohoto důvodu není možné vymezit přesný průmět všech záměrů. Současně byl z hlediska přípravy zvolen obecnější přístup, aby jakýkoliv nový záměr nevyžadoval změnu územního plánu. Z tohoto důvodu nelze požadavku vyhovět.

Pokud se jedná o požadavek na vybudování kapacitních míst a zařízení k bezpečnému odkládání kol u „klíčových železničních stanic a konečných tramvají“ či parkoviště pro kola, jedná se o záměry nad podrobnost územního plánu, jejich umístění je obecně přípustné v rámci doplňujícího nebo souvisejícího využití ve všech plochách s rozdílným způsobem využití a není nutné pro ně předjímat umístění a vymezení, potažmo vymezovat plochu jako veřejně prospěšnou stavbu. Pokud není znám konkrétní projekt, nelze s přesností stanovit dotčené pozemky, a tedy i vymezit jako veřejně prospěšné stavby. Z tohoto důvodu nelze požadavku vyhovět.

Připomínka č.3

Vyhodnocení připomínky:

V závazné části ÚPmB je uvedeno, že veškeré zastavitelné plochy a plochy přestaveb budou odkanalizovány oddílným systémem kanalizace a bude na nich důsledně vyžadováno hospodaření se srážkovými vodami. Tento požadavek již ukládá v současné době platná legislativa - zákon o vodách (254/2001 Sb.) a vyhl. 501/2006 Sb. (§ 20, odst. 5c). Dále je kladen důraz na tzv. modrozelenou infrastrukturu, která má zlepšit i mikroklimatické podmínky ve městě.

Připomínka č.4

Vyhodnocení připomínky:

- Zastoupení zeleně v různých typech ploch

Zastoupení zeleně v plochách s rozdílným způsobem využití je v návrhu nového ÚPmB řešeno stanovením povinného minimálního plošného zastoupení zeleně na rostlém terénu v plochách bydlení, v plochách smíšených obytných, v plochách rekreace, a v plochách zahrádek pro disponibilní pozemky stavebního záměru a pro plochu současně (od podmínky splnit zastoupení současně i pro funkční plochu bude upuštěno).

Pořizovatel bude také požadovat stanovit toto zastoupení v podmínkách využití území i pro plochu komerční vybavenosti - W. V případě ploch výroby a skladování (P) a lehké výroby (E) bude požadavek na minimální zastoupení zeleně doplněn do karet rozvojových lokalit těchto ploch.

Vámi navrhované řešení koeficientů zeleně se nejeví účelné z následujících důvodů:

Územní plán má stanovit základní koncepci rozvoje území obce, ochranu jeho hodnot, jeho plošného a prostorového uspořádání (tj. urbanistickou koncepci), uspořádání krajiny a koncepci veřejné infrastruktury, vymezit zastavěné území, plochy a koridory, zejména zastavitelné plochy a plochy přestavby, veřejně prospěšné stavby a veřejně prospěšná opatření a územní rezervy. A stanovit podmínky pro využívání těchto ploch a koridorů. Posláním územních plánů je stanovit pravidla udržitelného rozvoje a využívání území, nikoliv regulace jednotlivých pozemků. Územní plán nesmí obsahovat podrobnosti náležejícím svým

obsahem regulačního plánu nebo územním rozhodnutím. Lze pořídit územní plán s těmito regulačními prvky, ale tato skutečnost musí být v rozhodnutí zastupitelstva o pořízení nebo zadání územního plánu výslovně uvedena.

Regulace v podrobnosti na jednotlivé druhy vegetačních prvků, kultivar, či materiálové provedení povrchů jednotlivých vegetačních prvků není v podrobnosti, která náleží územnímu plánu. Problematické se jeví aplikování tohoto principu v praxi, při posuzování záměru při vydání závazného stanoviska orgánu územního plánování a také následný monitoring těchto podmínek.

Návrh nového územního plánu navrhuje odlišnou koncepci, která však také stanovuje podíl nezastavěné plochy ve vztahu k celkové ploše pozemku, rostlého terénu umožňující vsak dešťové vody. Minimální plošné zastoupení zeleně na terénu není nutné dodržet pouze v odůvodněných případech.

Pořizovatel však udělí pokyn problematiku stanovení minimálního plošného zastoupení zeleně prověřit a upravit.

- Ochrana zeleně v jiných plochách s RZV

Z důvodů zvoleného měřítka výkresů a podrobnosti Územního plánu byla stanovena minimální velikost plochy RZV na 0,5 ha (5 000 m²) a v níže definovaných případech na 0,2 ha (2 000 m²) v souladu s ustanovením § 3 odst. 1 vyhlášky č. 501/2006 Sb. Ve výjimečných případech, pokud si to vymezení a koncepce Územního plánu vyžaduje, jsou zobrazované plochy RZV menší. Takto zvolená velikost ploch RZV vychází z principu koncepce a měřítka výkresů, kde kresba nemůže zachycovat nepřiměřený detail. Pokud existují pozemky stejného účelu využití, ale tvoří plochu podměrečnou, tj. menší než 0,5 ha, jsou zpravidla agregovány do jiných ploch RZV s jiným využitím. Tato skutečnost vychází také z projednaného konceptu územního plánu. V textové části odůvodnění je uvedeno, že plochami, které jsou vymezované ve velikosti 0,2-0,5 ha jsou plochy městské a krajinné zeleně, zvláště pak pro plochy městské zeleně uvedené ve Vyhlášce o zeleni města Brna (Nejvýznamnější plochy městské zeleně).

Pořizovatel je názoru, že vzhledem k výše uvedenému je agregovaná zeleň v rámci jiných ploch nedostatečně chráněna ve vztahu k umístování záměrů, udělí tedy pokyn doplnit obecný regulativ, který tuto skutečnost ošetří. Dále jsou uděleny pokyny na základě připomínek a námitek k návrhu ÚPmB konkrétní plochy zeleně z aktuálně platného ÚPmB vymezit, pokud budou graficky čitelné v měřítku hlavního výkresu.

- Vymezení ploch přírodních

Hlavní výkres návrhu nového územního plánu obsahuje grafické vyznačení prvků systému ÚSES (biokoridory a biocentra) a současně také vymezené plochy přírodní (plochy lesní a plochy krajinné zeleně).

Zvláště chráněná území, Evropsky významné lokality a registrované významné krajinné prvky jsou pro potřeby územního plánování obsaženy jako limit využití území (od poskytovatelů údajů) v územně analytických podkladech. Jejich přímá ochrana vyplývá z jiné legislativy, především zákona č. 114/1992 Sb. o ochraně přírody a krajiny. Nebudou tedy závazně vymezeny v hlavním výkrese, ale obsaženy jsou ve výkrese koordinačním (M1:10 000, grafická část odůvodnění).

- Předepsání izolační zeleně

V dokumentu Vyhodnocení vlivu na udržitelný rozvoj území je v kapitole A.VII.12 Kumulativní a synergické vlivy uvedeno:

V této souvislosti nebylo identifikováno synergické resp. kumulativní spolupůsobení vymezených rozvojových zón s územním soustředěním ploch výroby vůči plochám bydlení v souvisejícím území z důvodů vhodného zasazení ploch průmyslu v jednotlivých případech z hlediska vzdáleností k chráněným objektům, možnostem dopravního napojení ploch výroby a vhodného členění funkcí v území umožňujícího odclonění rezidenčních zón od zón výrobních plochami s možnostmi umístění jiné než rezidenční zástavby např. plochy smíšené, veřejná prostranství, izolační zeleň nebo občanská vybavenost. Zároveň návrh ÚP stanovuje regulativy využití ploch průmyslové výroby a lehké výroby tak, aby tyto nepredisponovaly negativní vliv působící na vlastní vymezenou plochu. Umístované záměry je třeba prověřit jednotlivě v rámci navazujících fází projektové přípravy.

Pořizovatel doporučí řešit problematiku izolační zeleně na rozhraní případných možných konfliktních hranicích ploch v rámci jednotlivých karet rozvojových lokalit a zpracovat následující cílená opatření:

Při zastavování ploch výroby v návaznosti na volnou krajinu je třeba dbát na vhodné zapojení ploch do krajiny prostřednictvím pásů izolační zeleně na rozhraní zastavitelného území a volné krajiny.

- Modrozelená infrastruktura

Všechna vedení technické infrastruktury a prvků modrozelené infrastruktury jako součást veřejně prospěšné infrastruktury jsou z hlediska jejich prostorové koordinace rovnocenná. Tomuto požadavku tedy nelze vyhovět. V kapitole 4.2 Technická infrastruktura (závazné textové části) je uvedeno, že v zastavěném území města se síť technické infrastruktury zpravidla umísťují do společných tras nebo do souběhu se stávajícími trasami technické a dopravní infrastruktury. Ve veřejných prostranstvích je nutné koordinovat všechny prvky zde umísťované. Důležitým hlediskem při posuzování priorit jednotlivých součástí veřejných prostranství při jejich koordinaci je celkový pohled na provoz a fungování města. Při návrhu tras technické infrastruktury je důležité sdružování sítí do koridorů a jejich účelné prostorové uspořádání.

Pro všechny navržené trasy technické infrastruktury je závazné jejich směrové vedení. Upřesnění tras, polohy objektů a zařízení, určení místa napojení, způsobu technického provedení a vedení přípojných tras bude provedeno při zpracování podrobnější územně plánovací nebo projektové dokumentace, a to za podmínek obecně závazných právních předpisů.

Připomínka č.5

Vyhodnocení připomínky:

Řešení dopravy v klidu v návrhu územního plánu vychází z příslušných právních předpisů (viz kap. 5.8.1.1. textové části odůvodnění). Vyhláška č. 501/2006 Sb., provádějící stavební zákon stanoví, že pro každou stavbu je nutno vybudovat parkovací a odstavná stání v počtu dle ČSN 73 6110, kap. 14.1). která stanoví vzorec, do nějž jako významný (ovšem nikoli jediný) parametr vstupuje součinitel vlivu stupně automobilizace, přičemž tento má být dle ČSN 73 6110 převzat z územně plánovací dokumentace. Tento územní plán tedy cílový koeficient vlivu stupně automobilizace stanoví, a to rozdílně podle části města, kdy nižší hodnota (tedy nižší požadovaný minimální počet parkovacích a odstavných stání) je stanovena pro lokality uvnitř Velkého městského okruhu s nežádoucím zavlékáním vyššího počtu automobilů. Tři pásma uvnitř VMO jsou zvolena z potřeby odlišit zvláštní charakter historického jádra města a zmenšit rozdíl koeficientu na administrativně určené hranici. Hranice pásem jsou určeny dle možností významnou ulicí, resp. komunikací, v případě její absence zelenými plochami oddělovajícími části města. Zásadně hranice nevede plochami pro výstavbu budov, a to pro zamezení sporů při přesahu stavebního záměru do více pásem. Stávající ČSN 73 6110 stanoví, že ve výpočtu se jako nejmenší hodnota součinitel vlivu stupně automobilizace použije 1,0 (400 aut na 1000 obyvatel) – toto spodní omezení nelze s ohledem na aktuální trendy v náhledu na parkování považovat za dlouhodobě udržitelné a lze předpokládat, že bude v blízké době výrazně sníženo.

MAGISTRÁT MĚSTA BRNA
 Odbor územního plánování a rozvoje
 Došlo dne: 08-06-2020
 Č.j. MMB: 0234403

MAGISTRÁT MĚSTA BRNA
 Odbor územního plánování a rozvoje
 Kounicova 67
 601 67 Brno

NÁMÍTKA / PŘIPOMÍNKA

NÁZEV PROJEDNÁVANÉ ÚPD: ÚP Brno-Bohunice-lokalita Be-4

Identifikační údaje podatele

Fyzická osoba/právnícká osoba
 Statutární město Brno
 Doručeno: 08.06.2020
 MMB/0234403/2020

Jméno, příjmení /
 Název společnosti

Datum narození/
 Identifikační číslo

Trvalé bydliště/
 sídlo

listy: 1 přílohy:
 druh: li/sv:

 mmb1es7738bec5

Jsem - nejsem*) občan města Brna
 Jsem - nejsem*) vlastníkem pozemku/ů nebo stavby v ploše dotčené navrhovanou změnou
 Katastrální území, parc č.

Upřesnění obsahu námítky/připomínky

K textové části Ke grafické části K procesu pořizování

Městská část: Bohunice

Katastrální území: Brno-Bohunice

Parcelní čísla pozemků (adresa, doplňující popis lokality)

Text námítky/připomínky včetně ZDŮVODNĚNÍ

přílohy:
 ano
 ne

Uvedená lokalita, označená v novém ÚP Be-4, je určena k zástavbě bytovými domy a tvoří v současné době souvislý pás zeleně oddělující zvukově a prachotěsně hlavní ulici Jihlavská od jednosměrné části ulice Pod Nemocnicí. Zeleň je tvořena hájkem se zdravými vzrostlými lesními stromy ve východní části ulice a nedávno vybudovaným psím výběhem hrazeným též z prostředků EU.
 Realizace záměrů nového ÚP by si vyžádala vykácení většího počtu lesních stromů, neúměrně by zvýšila dopravní zatížení, prašnost i hlučnost ulice Pod Nemocnicí, vynutila si její zobousměrnění a radikálně snížila počet parkovacích míst, které by se sem přesunuly z ulice Jihlavské, kde parkují klienti FN. V úvahu je také třeba vzít i skutečnost, že se navrhovaná nová fronta obytných domů na Jihlavské nebezpečně blíží bezpečnostnímu pásu kolem infekčního oddělení FN. **Proto zásadně NESOUHLASÍM** s touto úpravou lokality Be-4 a žádám zachování dosavadního zeleného pásu.

V Brně dne 5.6.2020 Podpis:

*nehodící se škrtněte

MMB/0234403/2020

Připomínka

Vyhodnocení připomínky:

Žádáte o vrácení střední části rozvojové lokality Be-4 z navrhované smíšené obytné plochy zpět do plochy městské zeleně. Argumentujete, že na místě se nachází udržovaný vzrostlý lesopark a byl zde nedávno vybudovaný psí výběh. Neúměrně by se zvýšilo dopravní zatížení, prašnost a hluchnost ulice Pod Nemocnicí. Vaší připomínce se vyhovuje.

Střední část rozvojové lokality mezi ulicemi Pod Nemocnicí a Jihlavská bude vymezena jako městská zeleň. Východní část lokality s původní a novější zástavbou podél ulic Jihlavská a Na Pískové cestě bude vyznačena jako plocha pro bydlení B/k3. V západní části lokality zůstane plocha smíšená obytná C/k3.

Pruh zeleně mezi Jihlavskou a Pod Nemocnicí zůstane zachovaný.



mmb1es7738bec8

Došlo: 28-05-2020

Č.j. MMB: 0234407

Přil.:

1011

PODÁNÍ K NÁVRHU

Návrh Územního plánu města Brna

Podatel	
Typ subjektu:	Fyzická osoba
Příjmení, jméno:	Datum narození:
Adresa / sídlo:	
Kontakt:	Email: Telefon:

Přípomínka

Dostupné malé obchody

Návrh ÚPmB obsahuje začlenění maloobchodu do většiny stavebních ploch, zároveň maloobchod nedostatečně reguluje a v rozporu s deklarovanou koncepcí nepodporuje rozptýlenou síť dobře dostupných maloobchodů jako součást města krátkých vzdáleností. Navrhují proto, aby:

- využití pro maloobchod v plochách pro bydlení (B), smíšených obytných (C) a v plochách komerční vybavenosti (W) bylo omezeno prodejní plochou do 400 m² a počtem parkovacích stání do 10,
- využití pro maloobchod v plochách smíšených obytných (C) a plochách komerční vybavenosti (W) bylo do 1.000 m² prodejní plochy a bylo podmíněno realizací v patrových objektech s polyfunkčním využitím a při současném integrování parkování o max. 30 parkovacích stáních,
- využití pro maloobchod v plochách veřejné vybavenosti (V), plochách výroby a skladování (P) a plochách lehké výroby (E) bylo podmíněně přípustné do 200 m² prodejní plochy, pokud není realizován v samostatném objektu.

Přípomínka

Podpora pěší a cyklo dopravy

ÚPmB nevyužívá dostatečně možnosti usnadnění výstavby cyklistické infrastruktury, a to mj. tím, že by požadoval napojení rozvojových lokalit na síť komunikací pro nemotorovou dopravu, klíčové cyklostezky vymezil jako veřejně prospěšné stavby či definoval místa a zařízení k bezpečnému parkování kol na klíčových přestupních uzlech. Navrhují proto, aby:

- hlavním využitím ploch dopravní infrastruktury (D) bylo i využití pro pěší a cyklistickou dopravu,
- povinnou součástí navrhovaných pozemních komunikací definovaných jako sběrné byly stavebně oddělené koridory zvláště pro cyklistickou dopravu a pěší dopravu,
- všechny lokality s počtem reálných nebo očekávaných uživatelů nad 1.500 osob obsahovaly v kartě lokality podmínku stanovující, že výstavbu v lokalitě je možné zahájit až po vybudování dopravního propojení lokality se všemi sousedícími městskými částmi samostatnými cyklostezkami a chodníky, a to stavebně oddělenými od motorové dopravy a vedenými ve směrově i výškově nejpříjemnější stopě,
- grafická část ÚPmB 2.2 Souhrnný výkres dopravy obsahovala také síť páteřních cyklostezek (zejména těch sloužících k propojení jednotlivých městských částí s centrem města nebo jednotlivých městských částí mezi sebou), nikoliv pouze cyklotrasy,
- páteřní cyklostezky tam, kde jejich realizaci brání chybějící veřejný pozemek, byly vymezeny jako veřejně prospěšné stavby,
- u klíčových železničních stanic a konečných tramvaje (například žel. stanice a zastávky Brno hl.n., Slatina, Chrlice, Starý Lískovec, Řečkovice a Královo Pole, konečné tramvaje Obřany, Líšeň - Holzova, Kamechy, Bosonohy, Přízřenice) byla stanovena podmínka vybudování kapacitních míst a zařízení k bezpečnému odkládání jízdních kol (bike and ride) a tam, kde jejich realizaci brání chybějící veřejný pozemek, byly vymezeny jako veřejně prospěšné stavby.

5

Připomínka

Veřejný prostor

V zájmu zvýšení využitelnosti veřejných prostranství pro pěší, cyklisty i zeleň by měl ÚPmB u novostaveb stanovit povinnost umístění odstavných stání mimo veřejná prostranství (tj. stání pro odstavení vozidla v době, kdy se nepoužívá). V oblastech s dobrou dostupností veřejnou dopravou je pak potřeba přizpůsobit minimální počet odstavných a parkovacích stání.

Navrhuji proto, aby v kap. 4.1 Dopravní infrastruktura bylo stanoveno, že:

- odstavná stání se v zastavitelných plochách a v případě novostaveb ve stabilizovaných plochách zřizují mimo veřejná prostranství a s výjimkou rodinných domů v podzemních podlažích budov,
- v místech dobré dostupnosti kolejové dopravy pěší docházkou (ve vzdálenosti do 150 metrů) se součinitel vlivu stupně automobilizace redukuje na poloviční hodnotu součinitele příslušného pásma.

5

Ochrana zeleně

Návrh ÚPmB vágně a nedostatečně stanovuje zastoupení zeleně v různých funkčních typech ploch. Také oslabuje ochranu malých, ale významných ploch zeleně ve stabilizovaných plochách tím, že je absorbuje do jiných funkčních typů ploch. Návrh ÚPmB nezajišťuje dostatečnou ochranu přírodně cenných území, ani dostatečné vytváření prostoru pro zeleně v nové zástavbě, a to včetně ochrany nových ploch k bydlení před zátěží ze sousedních ploch výroby a skladování.

Navrhují proto, aby:

- územní plán definoval koeficient zeleně (KZ), a to následovně:

Koeficient zeleně (KZ) udává poměr nezpevněné plochy osázené vegetací a umožňující vsakování dešťové vody na terénu vůči ploše pozemku. KZ je závazný jak pro disponibilní pozemek pro stavební záměr, tak pro celou jednotlivou funkční plochu. Do koeficientu lze jako nezpevněnou plochu osázenou vegetací náhradním způsobem započítat:

- $\frac{1}{3}$ plochy osázených a funkčních vegetačních střech o mocnosti souvrství do 0,3 m,
- $\frac{1}{2}$ plochy osázených a funkčních vegetačních střech o mocnosti souvrství nad 0,3 m,
- 80 % plochy osázených a funkčních vegetačních střech o mocnosti souvrství nad 1 m,
- plochu povrchu umožňujícího plnohodnotné vsakování okolo vzrostlých stromů ve zpevněných plochách (mříž, půda, půda s mulčem; nikoli dlažba atp.),
- 5 m² za každý strom ve zpevněné ploše s malou korunou (druh/kultivar s celkovou výškou do 8 m v dospělosti) a dostatečným objemem prokořenitelného prostoru,
- 20 m² za každý strom ve zpevněné ploše se střední korunou (druh/kultivar s celkovou výškou do 15 m v dospělosti) a dostatečným objemem prokořenitelného prostoru,
- 40 m² za každý strom ve zpevněné ploše s velkou korunou (druh/kultivar s celkovou výškou nad 15 m v dospělosti) a dostatečným objemem prokořenitelného prostoru,
- 5 m² za každý běžný metr fasád upravených a využitých pro pnutí popínavých dřevin nebo trelaží či pergol na ozeleněných střechách při zajištění dostatečného prokořenitelného prostoru pro dané dřeviny.

Náhradním způsobem je možné započtením nahradit pouze:

- $\frac{1}{4}$ požadované plochy KZ v případě samostatně stojících rodinných domů,
- $\frac{1}{2}$ požadované plochy KZ u ostatních staveb,
- celou požadovanou plochu pouze výjimečně ve stávající kompaktní blokové zástavbě ve stabilizovaných plochách tam, kde jiným způsobem prokazatelně není možné dosáhnout existujícího urbanistického charakteru (např. v zástavbě nároží bloků a v případě nerovnoměrné parcelace)

- koeficient zeleně byl pro jednotlivé struktury zástavby stanoven následovně:

- kompaktní: 0,3 pro stabilizované plochy a 0,5 pro zastavitelné plochy
- volná: 0,6
- rezidenční nízkopodlažní: 0,5
- areálová: 0,4
- omezená: 0,8
- plochy bez zástavby: 0,9

- plochy nad 2 000 m², které byly definovány územním plánem z r. 1994 jako plochy zeleně (ZP či ZO) a které jsou v Návrhu ÚPmB součástí jiných typů ploch, byly vymezeny jako samostatné plochy městské zeleně (Z); jedná se např. o plochy kolem Komenského nám.

(Červeného kostela), alej na tř. Kpt. Jaroše, vnitroblok u mateřské školy Chodská 15 a desítky dalších zelených plácků, parčíků či vnitrobloků,

- byly v hlavním výkresu vymezeny plochy přírodní se způsobem využití podle § 16 vyhlášky č. 501/2006 Sb., o obecných požadavcích na využívání území, zejména biocentra, zvláště chráněná území, evropsky významné lokality a registrované významné krajinné prvky, a tím byla zajištěna jejich ochrana,

- v kartách lokalit, kde sousedí plochy pro výrobu (E – plochy lehké výroby, P – plochy výroby a skladování) a plochy pro bydlení (B – plochy bydlení, C – plochy smíšené obytné), byla doplněna podmínka předchozí či souběžné realizace pásu izolační zeleně (vzrostlé zeleně o pásu šířky min. 10 m nebo rozloze min. 20 % rozlohy plochy výroby) podél sousedících hranic těchto ploch,

- v obecných zásadách technické infrastruktury bylo stanoveno, že při návrhu tras technické infrastruktury budou sítě sdružovány do koridorů pro dosažení účelného prostorového uspořádání a vytvoření prostoru pro realizaci modrozelené infrastruktury v uličním profilu; a dále, že v územích, která nejsou v současné době plynofikována, mají ostatní vedení a prvky modrozelené infrastruktury prioritu před budováním nového nízkotlakého rozvodu plynu.

3

Připomínka

Hospodaření s dešťovou vodou

Vsakováním dešťové vody všude tam, kde to je možné, můžeme docílit zdravějšího vodního režimu a zmenšení efektu tepelného ostrova.

Navrhují proto, aby:

- do obecných zásad odkanalizování bylo doplněno, že veškeré zastavitelné plochy a plochy přestaveb budou odkanalizovány oddílným systémem kanalizace a bude na nich důsledně vyžadováno hospodaření se srážkovými vodami následovně: srážkové vody budou buď zadržovány s následným sekundárním využitím anebo vsakovány na vlastním pozemku stavby nebo v jejím okolí; pouze pokud to podloží prokazatelně neumožňuje, mohou být dešťové vody vypouštěny do vodoteče nebo dešťové kanalizace, přičemž v těchto případech budou před vypouštěním brzděny v retenčních nádržích. Srážkové vody z veškerých zpevněných ploch veřejných prostranství budou vsakovány, pouze pokud to podloží prokazatelně neumožňuje, mohou být vypouštěny do vodoteče nebo dešťové kanalizace, přičemž v těchto případech budou před vypouštěním brzděny v retenčních nádržích.

3

V dne

Podpis

Vyplněný formulář zašlete na níže uvedenou adresu:

Magistrát města Brna, Odbor územního plánování a rozvoje, Kounicova 67, 601 67 Brno

MMB/0234407/2020

Připomínka č.1

Vyhodnocení připomínky:

Podatel požaduje, aby v plochách bydlení, smíšených obytných a komerční vybavenosti byla omezena velikost prodejní plochy na 400 m² a počet parkovacích míst na 10 stání. Při realizaci integrovaného parkování do 30 stání pak v rámci patrových objektů v plochách komerční vybavenosti a v plochách smíšených obytných podmíněn připustit až 1 000 m² prodejní plochy. V plochách veřejné vybavenosti, výroby a skladování a lehké výroby podmíněně připustit 200 m² prodejní plochy, pokud není maloobchod realizován v samostatném objektu. Mezi docházkovou vzdáleností maloobchodu a maximální velikostí prodejní plochy maloobchodu nelze spatřovat příčinnou souvislost. Stanovení maximální velikosti prodejní plochy nepředurčuje vzdálenost mezi jednotlivými prodejny. Snížení maximální velikosti prodejní plochy nezaručuje zlepšení časové dostupnosti maloobchodu. Pro dostupnost maloobchodu je proto podstatnější adekvátní rozmístění ploch s rozdílným způsobem využití, které umístění maloobchodu umožňují. Stanovení dané maximální velikosti prodejních ploch (a případné stanovení podmínek pro jejich umístění) je věcí odborného posouzení zpracovatele návrhu územního plánu, které vychází z reálií a odborné úvahy (viz např. plochy C). Obecně lze konstatovat, že požadavek na vyloučení maloobchodu s prodejní plochou větších než 400 resp. 1000 m² plochy nepřiměřeně zhoršuje podmínky pro vyváženou a rozmanitou síť maloobchodu, a to zejména pro ty skupiny zákazníků s rozdílnými vzorci nákupního chování, které prodejny většího plošného formátu preferují, což je v konečném důsledku v rozporu s koncepcí krátkých vzdáleností, na kterou je poukazováno. Požadavek na přísné omezení prodejní plochy nepřiměřeně snižuje potenciál k tomu určených ploch, tj. zejména ploch obytně smíšených (C) a ploch komerční vybavenosti (W). V neposlední řadě je také nutné nastavením regulativů sledovat požadavek zadání územního plánu na vytvoření široké škály možností a forem komerce v rovnoměrném zastoupení na území města.

Při hodnocení přísnosti regulativu určujícího maximální velikost prodejních ploch je nutné mít na zřeteli také ustanovení návrhu územního plánu, které stanoví, že „prodejní plochou se rozumí hrubá podlažní plocha maloobchodního zařízení, kde při prodeji zboží dochází ke kontaktu se zákazníkem (nikoli tedy sklady, komunikace, související administrativní plochy ani nezbytná příslušenství). Maloobchodním zařízením se pak v tomto kontextu rozumí jedna prodejna nebo soubor všech prodejen v rámci jednoho záměru nebo v rámci jednoho funkčně propojeného celku, popř. jako součást též plocha vně prodejny, navazující na budovu a sloužící k výše popsanému způsobu využití.“ Z výše uvedeného plyne, že je-li v rámci jednoho objektu umístováno více prodejních jednotek, jejich prodejní plochy se počítají. Nastavení regulativu příliš přísně by proto mělo za následek nemožnost umístění více (i relativně malých prodejních jednotek) v rámci jednoho záměru.

K připomínce lze také uvést, že počty parkovacích míst a stání jsou dány příslušnými předpisy a normami. Územnímu plánu nepřísluší jejich rozsah stanovovat. Jedná se o podrobnost nad rámec územního plánu.

U jednotlivých ploch s rozdílným způsobem využití lze, kromě výše uvedeného, doplnit následující:

V plochách smíšených obytných (C) je stanovena maximální velikost prodejní plochy 1 500 m². Stanovení této hranice je řádně odůvodněno v Odůvodnění pro první veřejné projednání (str. 259), a to následovně: „Využití pro maloobchod v hlavním využití je omezeno prodejní plochou do 1500 m²; při projednání konceptu byla uvedena prodejní plocha do 1000 m². Při změně velikosti výměry vycházel zpracovatel z nedávno provedeného průzkumu maloobchodního prodeje a z vlastního šetření prodejních ploch největších maloobchodních řetězců (zejména supermarketů a diskontní prodejny), ze kterých je zřejmé, že průměrná

velikost standardních typických prodejen maloobchodu se sice v průměru pohybuje v rozmezí 800-1200 m², ovšem v hustě obydlených oblastech prodejny klasických maloobchodních řetězců dosahují prodejní plochy 1500 m². Údaj byl tedy změněn v souladu se zjištěními z reality. "Maloobchod nad 1500 m² (avšak do 5000 m²) prodejní plochy lze realizovat pouze v patrových objektech při současném integrování parkování v objektu a jiné využití, pokud je zachována polyfunkčnost v ploše a využití je slučitelné s využitím navazujícího území.

V návrhu ÚPmB také byla stanovena na základě průzkumu zpracovatele maximální přípustná prodejní plocha maloobchodu 1 500 m² v plochách bydlení (B). Při projednávání návrhu ÚPmB projevila veřejnost obavu z neúměrně rozsáhlých prodejen při nevhodné lokalizaci. Tvůrci územního plánu námitkám vyšli vstříc, s tím, že prodejní plocha bude snížena na 1 000 m² a pro větší prodejnu (do 1500 m²) je třeba doložit vhodnost situačního řešení podle okolností v území. Pro ověření stanoveného údaje lze použít řetězce Lidl, Albert, Billa a Penny typu supermarket, jejichž průměrná prodejní plocha je asi 900 m² (rozptyl velikosti jednotlivých prodejen je přitom ovšem značný, pohybuje se od 500 m² až po 2 000 m²). Prodejní plocha tvoří velkou většinu (odborným odhadem cca 80 %), celkové výměry objektu. Stanovená velikost 1 000 m² prodejní plochy tak odpovídá běžným supermarketům výše uvedených řetězců, neznemožňuje tedy realizaci běžného občanského vybavení v území; větší provozovny je pak třeba prověřit podle okolností v území. Připomínce je tedy v tomto bodě částečně vyhověno.

Pro plochy komerční (W) lze uvést, že pokud by byla snížena velikost prodejní plochy na velikost uvedenou v podání (tj. 400 resp. 1000 m²), nesplňovala by tyto podmínky řada z již existujících maloobchodních prodejen, které tvoří základ maloobchodní sítě, nacházejících se ve stabilizovaných plochách. Plochy komerční vybavenosti by při restriktivním stanovení maximální velikosti prodejní plochy nemohly plnit svoji předpokládanou funkci.

V podmínkách využití plochy veřejné vybavenosti (V) není maloobchod výslovně uveden. Lze jej však řadit mezi přípustné využití, které je definováno jako „využití související, podmiňující nebo využití sloužící záměrům hlavnímu využití“. Z tohoto lze vyvozovat, že případné maloobchodní využití, ačkoliv není jeho rozsah vyjádřen plošně, musí být pouze takového rozsahu, který odpovídá potřebám daného hlavního využití. Pro úplnost lze uvést, že v ploše veřejné vybavenosti (V) je taktéž možné, avšak až po naplnění hlavní funkce, umisťovat jiné funkční využití.

V plochách lehké výroby (E) odůvodnění výslovně stanovuje, že „regulativ směřuje k zachování smyslu uvedených ploch: plochy by měly mít charakter primárně produkční a skladovací a neměly by být vytěžovány pro čistě maloobchodní záměry. Ilustrativně popsáno, např. běžná provozovna typizovaného maloobchodu (Lidl, Billa, Albert apod.) by zde neměla být samostatně přípustná, zatímco např. sklad sanitárního zařízení a obkládacích materiálů ve spojení s prodejnou či předváděcími místnostmi pro zákazníky typově odpovídá záměrům plochy E.“ Jedná o specifický druh prodeje, u kterého se nepředpokládá, že bude vytvářet síť základní dostupnosti maloobchodu. Vzhledem k charakteru plochy, omezování velikosti prodejní plochy není vhodným nástrojem regulace.

Plochy výroby a skladování (P) nejsou určeny pro klasický maloobchodní prodej. Vzhledem k charakteru plochy, omezování velikosti prodejní plochy není vhodným nástrojem regulace.

Připomínka č.2

Vyhodnocení připomínky:

V rámci podání je uveden názor podatele, že návrh ÚPmB nevyužívá dostatečně možnosti usnadnění výstavby cyklistické infrastruktury, požaduje vymezení „klíčových cyklostezek“ jako veřejně prospěšné stavby a definoval místa pro bezpečné parkování kol na „klíčových přestupních uzlech“.

Úkolem územního plánu je vytvářet územní podmínky pro možnost umístění záměrů, nikoliv zajistit „bezproblémovou“ realizaci všech záměrů a znát podrobné technické provedení jednotlivých úseků. Obecně územní plán stanovuje základní koncepci rozvoje území obce, ochrany jeho hodnot, jeho plošného a prostorového uspořádání, uspořádání krajiny a koncepci veřejné infrastruktury a stanovuje podmínky pro využití území. Nový Územní plán města Brna (ÚPmB) pracuje s méně podrobným měřítkem hlavního výkresu 1:10 000, než tomu je u současného (1:5000).

K požadavku na zařazení cyklistické dopravy do hlavního využití ploch dopravní infrastruktury uvádíme:

Pro dokladování transparentnosti procesu vyhodnocení podání je uvedeno také mezitimní vyhodnocení připomínky z r. 2020:

Požadavku nebylo v roce 2020 vyhověno, protože: „V rámci stanovení podmínek využití ploch v kap. 6.2. a kap. 6.3.3.10 závazné textové části je umožněno umístění cyklistické infrastruktury ve všech plochách s rozdílným způsobem využití, přičemž v plochách dopravní infrastruktury D je jejich umístění přípustné.

Požadavek na zařazení pěší a cyklistické dopravy do hlavního využití ploch dopravní infrastruktury D, jehož součástí jsou především komunikace vyššího dopravního významu tvořící páteř základního komunikačního systému, neodpovídá charakteru a způsobu vymezení ploch s rozdílným způsobem využití. Toto je primárně umožněno v plochách veřejných prostranství, které slouží obsluze ploch dopravní a technickou infrastrukturou za současného umožnění průchodu a pohybu obyvatel, tedy v rámci této plochy s rozdílným způsobem využití je cyklistická infrastruktura součástí hlavního využití.

Jelikož však v rámci stanoviska dotčeného orgánu byla uplatněna podmínka k vedení cyklistické dopravy v souběhu s komunikacemi, bude v této souvislosti zpřesněna a doplněna výroková část i odůvodnění návrhu řešení. V této souvislosti je možné prověřit případnou úpravu znění podmínek využití ploch s rozdílným způsobem využití.“

Konečné vyhodnocení připomínky se vztahuje k výslednému řešení Návrhu nového ÚPmB: V rámci zpřesnění kap. 4.1 Dopravní infrastruktura a stanovení podmínek využití ploch v kap. 6.2. a kap. 6.3.3.10 závazné textové části je umožněno umístění pěší a cyklistické infrastruktury ve všech plochách s rozdílným způsobem využití, přičemž v plochách dopravní infrastruktury D je jejich umístění přípustné i jako hlavní využití.

Tímto je požadavek zohledněn.

Další jednotlivě uvedené požadavky jsou nad rámec podrobnosti zpracování územního plánu a níže uvádíme:

Ke stanovení podmínky povinné segregace pěší a cyklistické dopravy podél sběrných komunikací a zahájení výstavby až po dobudování propojení lokality se všemi sousedními městskými částmi samostatnými stezkami a chodníky uvádíme, že je tímto již předjímano konkrétní technické řešení vlastní realizace, aniž by byla ve všech skutečnostech známa reálná možnost v území, a ne vždy je možné z hlediska různých omezení a limitů tyto podmínky naplnit. Současně jakýkoliv záměr musí splňovat platné právní předpisy a normy.

V rámci územního plánu jsou vytvářeny územní podmínky pro možnost vedení v rámci ploch nebo koridorů. To, jakým způsobem bude možné uliční prostor uspořádat, případně propojení trasovat je předmětem dalších podrobnějších stupňů projektové dokumentace a podmínek vlastníka komunikace. Podrobnost měřítka zpracování výkresu 2.2 Souhrnný výkres dopravy neumožňuje grafické zobrazení požadavku zobrazení oddělených koridorů cyklistických a pěších tras.

Z tohoto důvodu nelze této podmínce z hlediska podrobnosti zpracování územně plánovací dokumentace vyhovět.

Z hlediska požadavku na zakreslení dalších cyklotras uvádíme, že v rámci cyklistické dopravy byl zvolen obecnější přístup.

Ve výkresu 2.2. Souhrnný výkres dopravy jsou vyznačeny „vybrané samostatné cyklotrasy“, kterými jsou zpřesněny záměry ze Zásad územního rozvoje Jihomoravského kraje. Ve výkresu odůvodnění O.6 Cyklistická doprava – schéma jsou k výše uvedenému jevu navíc vyznačeny

„vybrané pouliční cyklotrasy“, které naznačují možná vybraná propojení území města, která však již nejsou závazná a je možné je operativně upravovat nebo dále doplňovat.

Grafické předurčení cyklotras by se v rámci přípravy záměrů mohlo ukázat jako omezující v případě potřeby úpravy vedení trasy; odlišné řešení by mohlo vést ke změně územního plánu a tím neúměrnému prodloužení přípravy záměrů.

Z dlouhodobých zkušeností se toto ukázalo jako nevhodné a z tohoto důvodu bylo přistoupeno k vymezení koridorů zajišťujících návaznost na koridory dle textové části nadřazené územně plánovací dokumentace (Zásad územního rozvoje Jihomoravského kraje), které jsou územním plánem zpřesněny. Všem ostatním trasám je obecně umožněno jejich umístění ve všech plochách s rozdílným způsobem využití v rámci obecných podmínek využití území. Z tohoto důvodu nelze požadavku vyhovět.

Z hlediska požadavku vymezení „páteřních“ cyklistických stezek jako veřejně prospěšné stavby je nutno uvést, že nám v současné době není znám komplexní průběh všech cyklotras a cyklostezek na správním území města a z tohoto důvodu není možné vymezit přesný průmět všech záměrů. Současně byl z hlediska přípravy zvolen obecnější přístup, aby jakýkoliv nový záměr nevyžadoval změnu územního plánu. Z tohoto důvodu nelze požadavku vyhovět.

Pokud se jedná o požadavek na vybudování kapacitních míst a zařízení k bezpečnému odkládání kol u „klíčových železničních stanic a konečných tramvají“ či parkoviště pro kola, jedná se o záměry nad podrobnost územního plánu, jejich umístění je obecně přípustné v rámci doplňujícího nebo souvisejícího využití ve všech plochách s rozdílným způsobem využití a není nutné pro ně předjímat umístění a vymezení, potažmo vymezovat plochu jako veřejně prospěšnou stavbu. Pokud není znám konkrétní projekt, nelze s přesností stanovit dotčené pozemky, a tedy i vymezit jako veřejně prospěšné stavby. Z tohoto důvodu nelze požadavku vyhovět.

Připomínka č.3

Vyhodnocení připomínky:

V závazné části ÚPmB je uvedeno, že veškeré zastavitelné plochy a plochy přestaveb budou odkanalizovány oddílným systémem kanalizace a bude na nich důsledně vyžadováno hospodaření se srážkovými vodami. Tento požadavek již ukládá v současné době platná legislativa - zákon o vodách (254/2001 Sb.) a vyhl. 501/2006 Sb. (§ 20, odst. 5c). Dále je kladen důraz na tzv. modrozelenou infrastrukturu, která má zlepšit i mikroklimatické podmínky ve městě.

Připomínka č.4

Vyhodnocení připomínky:

- Zastoupení zeleně v různých typech ploch

Zastoupení zeleně v plochách s rozdílným způsobem využití je v návrhu nového ÚPmB řešeno stanovením povinného minimálního plošného zastoupení zeleně na rostlém terénu v plochách bydlení, v plochách smíšených obytných, v plochách rekreace, a v plochách zahrádek pro disponibilní pozemky stavebního záměru a pro plochu současně (od podmínky splnit zastoupení současně i pro funkční plochu bude upuštěno).

Pořizovatel bude také požadovat stanovit toto zastoupení v podmínkách využití území i pro plochu komerční vybavenosti - W. V případě ploch výroby a skladování (P) a lehké výroby (E) bude požadavek na minimální zastoupení zeleně doplněn do karet rozvojových lokalit těchto ploch.

Vámi navrhované řešení koeficientů zeleně se nejeví účelné z následujících důvodů:

Územní plán má stanovit základní koncepci rozvoje území obce, ochranu jeho hodnot, jeho plošného a prostorového uspořádání (tj. urbanistickou koncepci), uspořádání krajiny a koncepci veřejné infrastruktury, vymezit zastavěné území, plochy a koridory, zejména zastavitelné plochy a plochy přestavby, veřejně prospěšné stavby a veřejně prospěšná opatření a územní rezervy. A stanovit podmínky pro využívání těchto ploch a koridorů. Posláním územních plánů je stanovit pravidla udržitelného rozvoje a využívání území, nikoliv regulace jednotlivých pozemků. Územní plán nesmí obsahovat podrobnosti náležejícím svým

obsahem regulačního plánu nebo územním rozhodnutím. Lze pořídit územní plán s těmito regulačními prvky, ale tato skutečnost musí být v rozhodnutí zastupitelstva o pořízení nebo zadání územního plánu výslovně uvedena.

Regulace v podrobnosti na jednotlivé druhy vegetačních prvků, kultivar, či materiálové provedení povrchů jednotlivých vegetačních prvků není v podrobnosti, která náleží územnímu plánu. Problematické se jeví aplikování tohoto principu v praxi, při posuzování záměru při vydání závazného stanoviska orgánu územního plánování a také následný monitoring těchto podmínek.

Návrh nového územního plánu navrhuje odlišnou koncepci, která však také stanovuje podíl nezastavěné plochy ve vztahu k celkové ploše pozemku, rostlého terénu umožňující vsak dešťové vody. Minimální plošné zastoupení zeleně na terénu není nutné dodržet pouze v odůvodněných případech.

Pořizovatel však udělí pokyn problematiku stanovení minimálního plošného zastoupení zeleně prověřit a upravit.

- Ochrana zeleně v jiných plochách s RZV

Z důvodů zvoleného měřítka výkresů a podrobnosti Územního plánu byla stanovena minimální velikost plochy RZV na 0,5 ha (5 000 m²) a v níže definovaných případech na 0,2 ha (2 000 m²) v souladu s ustanovením § 3 odst. 1 vyhlášky č. 501/2006 Sb. Ve výjimečných případech, pokud si to vymezení a koncepce Územního plánu vyžaduje, jsou zobrazované plochy RZV menší. Takto zvolená velikost ploch RZV vychází z principu koncepce a měřítka výkresů, kde kresba nemůže zachycovat nepřiměřený detail. Pokud existují pozemky stejného účelu využití, ale tvoří plochu podměrečnou, tj. menší než 0,5 ha, jsou zpravidla agregovány do jiných ploch RZV s jiným využitím. Tato skutečnost vychází také z projednaného konceptu územního plánu. V textové části odůvodnění je uvedeno, že plochami, které jsou vymezené ve velikosti 0,2-0,5 ha jsou plochy městské a krajinné zeleně, zvláště pak pro plochy městské zeleně uvedené ve Vyhlášce o zeleni města Brna (Nejvýznamnější plochy městské zeleně).

Pořizovatel je názoru, že vzhledem k výše uvedenému je agregovaná zeleň v rámci jiných ploch nedostatečně chráněna ve vztahu k umístování záměrů, udělí tedy pokyn doplnit obecný regulativ, který tuto skutečnost ošetří. Dále jsou uděleny pokyny na základě připomínek a námitek k návrhu ÚPmB konkrétní plochy zeleně z aktuálně platného ÚPmB vymezit, pokud budou graficky čitelné v měřítku hlavního výkresu.

- Vymezení ploch přírodních

Hlavní výkres návrhu nového územního plánu obsahuje grafické vyznačení prvků systému ÚSES (biokoridory a biocentra) a současně také vymezené plochy přírodní (plochy lesní a plochy krajinné zeleně).

Zvláště chráněná území, Evropsky významné lokality a registrované významné krajinné prvky jsou pro potřeby územního plánování obsaženy jako limit využití území (od poskytovatelů údajů) v územně analytických podkladech. Jejich přímá ochrana vyplývá z jiné legislativy, především zákona č. 114/1992 Sb. o ochraně přírody a krajiny. Nebudou tedy závazně vymezeny v hlavním výkrese, ale obsaženy jsou ve výkrese koordinačním (M1:10 000, grafická část odůvodnění).

- Předepsání izolační zeleně

V dokumentu Vyhodnocení vlivu na udržitelný rozvoj území je v kapitole A.VII.12 Kumulativní a synergické vlivy uvedeno:

V této souvislosti nebylo identifikováno synergické resp. kumulativní spolupůsobení vymezených rozvojových zón s územním soustředěním ploch výroby vůči plochám bydlení v souvisejícím území z důvodů vhodného zasazení ploch průmyslu v jednotlivých případech z hlediska vzdáleností k chráněným objektům, možnostem dopravního napojení ploch výroby a vhodného členění funkcí v území umožňujícího odclonění rezidenčních zón od zón výrobních plochami s možnostmi umístění jiné než rezidenční zástavby např. plochy smíšené, veřejná prostranství, izolační zeleň nebo občanská vybavenost. Zároveň návrh ÚP stanovuje regulativy využití ploch průmyslové výroby a lehké výroby tak, aby tyto nepredisponovaly negativní vliv působící na vlastní vymezenou plochu. Umístované záměry je třeba prověřit jednotlivě v rámci navazujících fází projektové přípravy.

Pořizovatel doporučí řešit problematiku izolační zeleně na rozhraní případných možných konfliktních hranicích ploch v rámci jednotlivých karet rozvojových lokalit a zpracovat následující cílená opatření:

Při zastavování ploch výroby v návaznosti na volnou krajinu je třeba dbát na vhodné zapojení ploch do krajiny prostřednictvím pásů izolační zeleně na rozhraní zastavitelného území a volné krajiny.

- Modrozelená infrastruktura

Všechna vedení technické infrastruktury a prvků modrozelené infrastruktury jako součást veřejně prospěšné infrastruktury jsou z hlediska jejich prostorové koordinace rovnocenná. Tomuto požadavku tedy nelze vyhovět. V kapitole 4.2 Technická infrastruktura (závazné textové části) je uvedeno, že v zastavěném území města se síť technické infrastruktury zpravidla umísťují do společných tras nebo do souběhu se stávajícími trasami technické a dopravní infrastruktury. Ve veřejných prostranstvích je nutné koordinovat všechny prvky zde umísťované. Důležitým hlediskem při posuzování priorit jednotlivých součástí veřejných prostranství při jejich koordinaci je celkový pohled na provoz a fungování města. Při návrhu tras technické infrastruktury je důležité sdružování sítí do koridorů a jejich účelné prostorové uspořádání.

Pro všechny navržené trasy technické infrastruktury je závazné jejich směrové vedení. Upřesnění tras, polohy objektů a zařízení, určení místa napojení, způsobu technického provedení a vedení přípojných tras bude provedeno při zpracování podrobnější územně plánovací nebo projektové dokumentace, a to za podmínek obecně závazných právních předpisů.

Připomínka č.5

Vyhodnocení připomínky:

Řešení dopravy v klidu v návrhu územního plánu vychází z příslušných právních předpisů (viz kap. 5.8.1.1. textové části odůvodnění). Vyhláška č. 501/2006 Sb., provádějící stavební zákon stanoví, že pro každou stavbu je nutno vybudovat parkovací a odstavná stání v počtu dle ČSN 73 6110, kap. 14.1). která stanoví vzorec, do nějž jako významný (ovšem nikoli jediný) parametr vstupuje součinitel vlivu stupně automobilizace, přičemž tento má být dle ČSN 73 6110 převzat z územně plánovací dokumentace. Tento územní plán tedy cílový koeficient vlivu stupně automobilizace stanoví, a to rozdílně podle části města, kdy nižší hodnota (tedy nižší požadovaný minimální počet parkovacích a odstavných stání) je stanovena pro lokality uvnitř Velkého městského okruhu s nežádoucím zavlékáním vyššího počtu automobilů. Tři pásma uvnitř VMO jsou zvolena z potřeby odlišit zvláštní charakter historického jádra města a zmenšit rozdíl koeficientu na administrativně určené hranici. Hranice pásem jsou určeny dle možností významnou ulicí, resp. komunikací, v případě její absence zelenými plochami oddělovacími částí města. Zásadně hranice nevede plochami pro výstavbu budov, a to pro zamezení sporů při přesahu stavebního záměru do více pásem. Stávající ČSN 73 6110 stanoví, že ve výpočtu se jako nejmenší hodnota součinitel vlivu stupně automobilizace použije 1,0 (400 aut na 1000 obyvatel) – toto spodní omezení nelze s ohledem na aktuální trendy v náhledu na parkování považovat za dlouhodobě udržitelné a lze předpokládat, že bude v blízké době výrazně sníženo.



mmb1es7738becc

MAGISTRÁT MĚSTA BRNA	
Odbor územního plánování a rozvoje	
Došlo dne:	08-06-2020
Č.j. MMB:	0234414

921

MAGISTRÁT MĚSTA BRNA
Odbor územního plánování a rozvoje
Kounicova 67
601 67 Brno

NÁMITKA / PŘIPOMÍNKA

NÁZEV PROJEDNÁVANÉ ÚPD

ÚP Brno-Bohunice-lokalita Be-4

Identifikační údaje podatele

Fyzická osoba/právnícká osoba

Jméno, příjmení /
Název společnostiDatum narození/
Identifikační čísloTrvalé bydliště/
sídl

Jsem - nejsem*) občan města Brna

Jsem - nejsem*) vlastníkem pozemku/ů nebo stavby v ploše dotčené
navrhovanou změnou

Katastrální území, parc č.

Upřesnění obsahu námítky/připomínky

 K textové části Ke grafické části K procesu pořizování

Městská část

Bohunice

Katastrální území

Brno-Bohunice

Parcelní čísla pozemků (adresa,
doplňující popis lokality)

Text námítky/připomínky včetně ZDŮVODNĚNÍ

přílohy:

 ano ne

Uvedená lokalita, označená v novém ÚP Be-4, je určena k zástavbě bytovými domy a tvoří v současné době souvislý pás zeleně oddělující zvukově a prachotěsně hlavní ulici Jihlavská od jednosměrné části ulice Pod Nemocnicí. Zeleň je tvořena hájkem se zdravými vzrostlými lesními stromy ve východní části ulice a nedávno vybudovaným psím výběhem hrazeným též z prostředků EU.

Realizace záměrů nového ÚP by si vyžádala vykácení většího počtu lesních stromů, neúměrně by zvýšila dopravní zatížení, prašnost i hlučnost ulice Pod Nemocnicí, vynutila si její zobousměrnění a radikálně snížila počet parkovacích míst, které by se sem přesunuly z ulice Jihlavské, kde parkují klienti FN. V úvahu je také třeba vzít i skutečnost, že se navrhovaná nová fronta obytných domů na Jihlavské nebezpečně blíží bezpečnostnímu pásu kolem infekčního oddělení FN. **Proto zásadně NESOUHLASÍM** s touto úpravou lokality Be-4 a žádám zachování dosavadního zeleného pásu.

V Brně dne 5.6.2020

Podpis:

*nehodící se škrtněte

MMB/0234414/2020

Připomínka

Vyhodnocení připomínky:

Žádáte o vrácení střední části rozvojové lokality Be-4 z navrhované smíšené obytné plochy zpět do plochy městské zeleně. Argumentujete, že na místě se nachází udržovaný vzrostlý lesopark a byl zde nedávno vybudovaný psí výběh. Neúměrně by se zvýšilo dopravní zatížení, prašnost a hluchnost ulice Pod Nemocnicí. Vaší připomínce se vyhovuje.

Střední část rozvojové lokality mezi ulicemi Pod Nemocnicí a Jihlavská bude vymezena jako městská zeleň. Východní část lokality s původní a novější zástavbou podél ulic Jihlavská a Na Pískové cestě bude vyznačena jako plocha pro bydlení B/k3. V západní části lokality zůstane plocha smíšená obytná C/k3.

Pruh zeleně mezi Jihlavskou a Pod Nemocnicí zůstane zachovaný.

Statutární město Brno

Doručeno: 28.05.2020

MMB/0234417/2020

listy: 1

přílohy:

druh:

lí/sv:



mmb1es7738bece

MAGISTRÁT MĚSTA BRNA
Odbor územního plánování a rozvoje

Došlo: 28-05-2020

Č.j. MMB: 0234417

Příl.:

1012

MAGISTRÁT MĚSTA BRNA
ODBOR ÚZEMNÍHO PLÁNOVÁNÍ
A ROZVOJE

PODÁNÍ K NÁVRHU

Návrh Územního plánu města Brna

Podatel			
Typ subjektu:	Fyzická osoba		
Příjmení, jméno:	[redacted]	Datum narození:	[redacted]
Adresa / sídlo:	[redacted]		
Kontakt:	Email: [redacted]	Telefon:	[redacted]

Přípomínka

Podpora pěší a cyklo dopravy

ÚPmB nevyužívá dostatečně možnosti usnadnění výstavby cyklistické infrastruktury, a to mj. tím, že by požadoval napojení rozvojových lokalit na síť komunikací pro nemotorovou dopravu, klíčové cyklostezky vymezil jako veřejně prospěšné stavby či definoval místa a zařízení k bezpečnému parkování kol na klíčových přestupních uzlech.

Navrhují proto, aby:

- hlavním využitím ploch dopravní infrastruktury (D) bylo i využití pro pěší a cyklistickou dopravu,
- povinnou součástí navrhovaných pozemních komunikací definovaných jako sběrné byly stavebně oddělené koridory zvláště pro cyklistickou dopravu a pěší dopravu,
- všechny lokality s počtem reálných nebo očekávaných uživatelů nad 1.500 osob obsahovaly v kartě lokality podmínku stanovující, že výstavbu v lokalitě je možné zahájit až po vybudování dopravního propojení lokality se všemi sousedícími městskými částmi samostatnými cyklostezkami a chodníky, a to stavebně oddělenými od motorové dopravy a vedenými ve směrově i výškově nejpřímější stopě,
- grafická část ÚPmB 2.2 Souhrnný výkres dopravy obsahovala také síť páteřních cyklostezek (zejména těch sloužících k propojení jednotlivých městských částí s centrem města nebo jednotlivých městských částí mezi sebou), nikoliv pouze cyklotrasy,
- páteřní cyklostezky tam, kde jejich realizaci brání chybějící veřejný pozemek, byly vymezeny jako veřejně prospěšné stavby,
- u klíčových železničních stanic a konečných tramvaje (například žel. stanice a zastávky Brno hl.n., Slatina, Chrlice, Starý Lískovec, Řečkovice a Královo Pole, konečné tramvaje Obřany, Líšeň - Holzova, Kamechy, Bosonohy, Přízřenice) byla stanovena podmínka vybudování kapacitních míst a zařízení k bezpečnému odkládání jízdních kol (bike and ride) a tam, kde jejich realizaci brání chybějící veřejný pozemek, byly vymezeny jako veřejně prospěšné stavby.

2

2

4

Přípomínka

Ochrana zeleně

Návrh ÚPmB vágně a nedostatečně stanovuje zastoupení zeleně v různých funkčních typech ploch. Také oslabuje ochranu malých, ale významných ploch zeleně ve stabilizovaných plochách tím, že je absorbuje do jiných funkčních typů ploch. Návrh ÚPmB nezajišťuje dostatečnou ochranu přírodně cenných území, ani dostatečné vytváření prostoru pro zeleň v nové zástavbě, a to včetně ochrany nových ploch k bydlení před zátěží ze sousedních ploch výroby a skladování.

Navrhují proto, aby:

• územní plán definoval koeficient zeleně (KZ), a to následovně:

Koeficient zeleně (KZ) udává poměr nezpevněné plochy osázené vegetací a umožňující vsakování dešťové vody na terénu vůči ploše pozemku. KZ je závazný jak pro disponibilní pozemek pro stavební záměr, tak pro celou jednotlivou funkční plochu. Do koeficientu lze jako nezpevněnou plochu osázenou vegetací náhradním způsobem započítat:

- 1/4 plochy osazených a funkčních vegetačních střech o mocnosti souvrství do 0,3 m,
- 1/2 plochy osazených a funkčních vegetačních střech o mocnosti souvrství nad 0,3 m,
- 80 % plochy osazených a funkčních vegetačních střech o mocnosti souvrství nad 1 m,
- plochu povrchu umožňujícího plnohodnotné vsakování okolo vzrostlých stromů ve zpevněných plochách (mříž, půda, půda s mulčem; nikoli dlažba atp.),
- 5 m² za každý strom ve zpevněné ploše s malou korunou (druh/kultivar s celkovou výškou do 8 m v dospělosti) a dostatečným objemem prokořenitelného prostoru,
- 20 m² za každý strom ve zpevněné ploše se střední korunou (druh/kultivar s celkovou výškou do 15 m v dospělosti) a dostatečným objemem prokořenitelného prostoru,
- 40 m² za každý strom ve zpevněné ploše s velkou korunou (druh/kultivar s celkovou výškou nad 15 m v dospělosti) a dostatečným objemem prokořenitelného prostoru,
- 5 m² za každý běžný metr fasád upravených a využitých pro pnutí popínavých dřevin nebo treláží či pergol na ozeleněných střeších při zajištění dostatečného prokořenitelného prostoru pro dané dřeviny.

Náhradním způsobem je možné započtením nahradit pouze:

- 1/4 požadované plochy KZ v případě samostatně stojících rodinných domů,
- 1/2 požadované plochy KZ u ostatních staveb,
- celou požadovanou plochu pouze výjimečně ve stávající kompaktní blokové zástavbě ve stabilizovaných plochách tam, kde jiným způsobem prokazatelně není možné dosáhnout existujícího urbanistického charakteru (např. v zástavbě nároží bloků a v případě nerovnoměrné parcelace)

• koeficient zeleně byl pro jednotlivé struktury zástavby stanoven následovně:

- kompaktní: 0,3 pro stabilizované plochy a 0,5 pro zastavitelné plochy
- volná: 0,6
- rezidenční nízkopodlažní: 0,5
- areálová: 0,4
- omezená: 0,8
- plochy bez zástavby: 0,9

• plochy nad 2 000 m², které byly definovány územním plánem z r. 1994 jako plochy zeleně (ZP či ZO) a které jsou v Návrhu ÚPmB součástí jiných typů ploch, byly vymezeny jako samostatné plochy městské zeleně (Z); jedná se např. o plochy kolem Komenského nám. (Červeného kostela), alej na tř. Kpt. Jaroše, vnitroblok u mateřské školy Chodská 15 a desítky dalších zelených pláček, parčíků či vnitrobloků,

• byly v hlavním výkresu vymezeny plochy přírodní se způsobem využití podle § 16 vyhlášky č. 501/2006 Sb., o obecných požadavcích na využívání území, zejména biocentra, zvláště chráněná území, evropsky významné lokality a registrované významné krajinné prvky, a tím byla zajištěna jejich ochrana,

• v kartách lokalit, kde sousedí plochy pro výrobu (E – plochy lehké výroby, P – plochy výroby a skladování) a plochy pro bydlení (B – plochy bydlení, C – plochy smíšené obytné), byla doplněna podmínka předchozí či souběžné realizace pásu izolační zeleně (vzrostlé zeleně o pásu šířky min. 10 m nebo rozloze min. 20 % rozlohy plochy výroby) podél sousedících hranic těchto ploch,

• v obecných zásadách technické infrastruktury bylo stanoveno, že při návrhu tras technické infrastruktury budou sítě sdružovány do koridorů pro dosažení účelného prostorového uspořádání a vytvoření prostoru pro realizaci modrozelené infrastruktury v uličním profilu; a dále, že v územích, která nejsou v současné době plynofikována, mají ostatní vedení a prvky modrozelené infrastruktury prioritu před budováním nového nízkotlakého rozvodu plynu.

4

3

Připomínka

Hospodaření s dešťovou vodou

Vsakováním dešťové vody všude tam, kde to je možné, můžeme docílit zdravějšího vodního režimu a zmenšení efektu tepelného ostrova.

Navrhují proto, aby:

- do obecných zásad odkanalizování bylo doplněno, že veškeré zastavitelné plochy a plochy přestaveb budou odkanalizovány oddělným systémem kanalizace a bude na nich důsledně vyžadováno hospodaření se srážkovými vodami následovně: srážkové vody budou buď zadržovány s následným sekundárním využitím anebo vsakovány na vlastním pozemku stavby nebo v jejím okolí; pouze pokud to podloží prokazatelně neumožňuje, mohou být dešťové vody vypouštěny do vodoteče nebo dešťové kanalizace, přičemž v těchto případech budou před vypouštěním brzděny v retenčních nádržích. Srážkové vody z veškerých zpevněných ploch veřejných prostranství budou vsakovány, pouze pokud to podloží prokazatelně neumožňuje, mohou být vypouštěny do vodoteče nebo dešťové kanalizace, přičemž v těchto případech budou před vypouštěním brzděny v retenčních nádržích.

3

V ..Brně..... dne ..28.05.2020..

Podpis

Vyplněný formulář zašlete na níže uvedenou adresu:

Magistrát města Brna, Odbor územního plánování a rozvoje, Kounicova 67, 601 67 Brno

MMB/0234417/2020

Připomínka č.2

Vyhodnocení připomínky:

V rámci podání je uveden názor podatele, že návrh ÚPmB nevyužívá dostatečně možnosti usnadnění výstavby cyklistické infrastruktury, požaduje vymezení „klíčových cyklostezek“ jako veřejně prospěšné stavby a definoval místa pro bezpečné parkování kol na „klíčových přestupních uzlech“.

Úkolem územního plánu je vytvářet územní podmínky pro možnost umístění záměrů, nikoliv zajistit „bezproblémovou“ realizaci všech záměrů a znát podrobné technické provedení jednotlivých úseků. Obecně územní plán stanovuje základní koncepci rozvoje území obce, ochrany jeho hodnot, jeho plošného a prostorového uspořádání, uspořádání krajiny a koncepci veřejné infrastruktury a stanovuje podmínky pro využití území. Nový Územní plán města Brna (ÚPmB) pracuje s méně podrobným měřítkem hlavního výkresu 1:10 000, než tomu je u současného (1:5000).

K požadavku na zařazení cyklistické dopravy do hlavního využití ploch dopravní infrastruktury uvádíme:

Pro dokladování transparentnosti procesu vyhodnocení podání je uvedeno také mezitímní vyhodnocení připomínky z r. 2020:

Požadavku nebylo v roce 2020 vyhověno, protože: „V rámci stanovení podmínek využití ploch v kap. 6.2. a kap. 6.3.3.10 závazné textové části je umožněno umístění cyklistické infrastruktury ve všech plochách s rozdílným způsobem využití, přičemž v plochách dopravní infrastruktury D je jejich umístění přípustné.

Požadavek na zařazení pěší a cyklistické dopravy do hlavního využití ploch dopravní infrastruktury D, jehož součástí jsou především komunikace vyššího dopravního významu tvořící páteř základního komunikačního systému, neodpovídá charakteru a způsobu vymezení ploch s rozdílným způsobem využití. Toto je primárně umožněno v plochách veřejných prostranství, které slouží obsluze ploch dopravní a technickou infrastrukturou za současného umožnění průchodu a pohybu obyvatel, tedy v rámci této plochy s rozdílným způsobem využití je cyklistická infrastruktura součástí hlavního využití.

Jelikož však v rámci stanoviska dotčeného orgánu byla uplatněna podmínka k vedení cyklistické dopravy v souběhu s komunikacemi, bude v této souvislosti zpřesněna a doplněna výroková část i odůvodnění návrhu řešení. V této souvislosti je možné prověřit případnou úpravu znění podmínek využití ploch s rozdílným způsobem využití.“

Konečné vyhodnocení připomínky se vztahuje k výslednému řešení Návrhu nového ÚPmB:

V rámci zpřesnění kap. 4.1 Dopravní infrastruktura a stanovení podmínek využití ploch v kap. 6.2. a kap. 6.3.3.10 závazné textové části je umožněno umístění pěší a cyklistické infrastruktury ve všech plochách s rozdílným způsobem využití, přičemž v plochách dopravní infrastruktury D je jejich umístění přípustné i jako hlavní využití.

Tímto je požadavek zohledněn.

Další jednotlivě uvedené požadavky jsou nad rámec podrobnosti zpracování územního plánu a níže uvádíme:

Ke stanovení podmínky povinné segregace pěší a cyklistické dopravy podél sběrných komunikací a zahájení výstavby až po dobudování propojení lokality se všemi sousedními městskými částmi samostatnými stezkami a chodníky uvádíme, že je tímto již předjíráno konkrétní technické řešení vlastní realizace, aniž by byla ve všech skutečnostech známa reálná možnost v území, a ne vždy je možné z hlediska různých omezení a limitů tyto podmínky naplnit. Současně jakýkoliv záměr musí splňovat platné právní předpisy a normy.

V rámci územního plánu jsou vytvářeny územní podmínky pro možnost vedení v rámci ploch nebo koridorů. To, jakým způsobem bude možné uliční prostor uspořádat, případně propojení trasovat je předmětem dalších podrobnějších stupňů projektové dokumentace a podmínek vlastníka komunikace. Podrobnost měřítka zpracování výkresu 2.2 Souhrnný výkres dopravy

neumožňuje grafické zobrazení požadavku zobrazení oddělených koridorů cyklistických a pěších tras.

Z tohoto důvodu nelze této podmínce z hlediska podrobnosti zpracování územně plánovací dokumentace vyhovět.

Z hlediska požadavku na zakreslení dalších cyklotras uvádíme, že v rámci cyklistické dopravy byl zvolen obecnější přístup.

Ve výkresu 2.2. Souhrnný výkres dopravy jsou vyznačeny „vybrané samostatné cyklotrasy“, kterými jsou zpřesněny záměry ze Zásad územního rozvoje Jihomoravského kraje. Ve výkresu odůvodnění O.6 Cyklistická doprava – schéma jsou k výše uvedenému jevu navíc vyznačeny „vybrané pouliční cyklotrasy“, které naznačují možná vybraná propojení území města, která však již nejsou závazná a je možné je operativně upravovat nebo dále doplňovat.

Grafické předurčení cyklotras by se v rámci přípravy záměrů mohlo ukázat jako omezující v případě potřeby úpravy vedení trasy; odlišné řešení by mohlo vést ke změně územního plánu a tím neúměrnému prodloužení přípravy záměrů.

Z dlouhodobých zkušeností se toto ukázalo jako nevhodné a z tohoto důvodu bylo přistoupeno k vymezení koridorů zajišťujících návaznost na koridory dle textové části nadřazené územně plánovací dokumentace (Zásad územního rozvoje Jihomoravského kraje), které jsou územním plánem zpřesněny. Všem ostatním trasám je obecně umožněno jejich umístění ve všech plochách s rozdílným způsobem využití v rámci obecných podmínek využití území. Z tohoto důvodu nelze požadavku vyhovět.

Z hlediska požadavku vymezení „páteřních“ cyklistických stezek jako veřejně prospěšné stavby je nutno uvést, že nám v současné době není znám komplexní průběh všech cyklotras a cyklostezek na správním území města a z tohoto důvodu není možné vymezit přesný průmět všech záměrů. Současně byl z hlediska přípravy zvolen obecnější přístup, aby jakýkoliv nový záměr nevyžadoval změnu územního plánu. Z tohoto důvodu nelze požadavku vyhovět.

Pokud se jedná o požadavek na vybudování kapacitních míst a zařízení k bezpečnému odkládání kol u „klíčových železničních stanic a konečných tramvají“ či parkoviště pro kola, jedná se o záměry nad podrobnost územního plánu, jejich umístění je obecně přípustné v rámci doplňujícího nebo souvisejícího využití ve všech plochách s rozdílným způsobem využití a není nutné pro ně předjímat umístění a vymezení, potažmo vymezovat plochu jako veřejně prospěšnou stavbu. Pokud není znám konkrétní projekt, nelze s přesností stanovit dotčené pozemky, a tedy i vymezit jako veřejně prospěšné stavby. Z tohoto důvodu nelze požadavku vyhovět.

Připomínka č.3

Vyhodnocení připomínky:

V závazné části ÚPmB je uvedeno, že veškeré zastavitelné plochy a plochy přestaveb budou odkanalizovány oddílným systémem kanalizace a bude na nich důsledně vyžadováno hospodaření se srážkovými vodami. Tento požadavek již ukládá v současné době platná legislativa - zákon o vodách (254/2001 Sb.) a vyhl. 501/2006 Sb. (§ 20, odst. 5c). Dále je kladen důraz na tzv. modrozelenou infrastrukturu, která má zlepšit i mikroklimatické podmínky ve městě.

Připomínka č.4

Vyhodnocení připomínky:

- Zastoupení zeleně v různých typech ploch

Zastoupení zeleně v plochách s rozdílným způsobem využití je v návrhu nového ÚPmB řešeno stanovením povinného minimálního plošného zastoupení zeleně na rostlém terénu v plochách bydlení, v plochách smíšených obytných, v plochách rekreace, a v plochách zahrádek pro disponibilní pozemky stavebního záměru a pro plochu současně (od podmínky splnit zastoupení současně i pro funkční plochu bude upuštěno).

Pořizovatel bude také požadovat stanovit toto zastoupení v podmínkách využití území i pro plochu komerční vybavenosti - W. V případě ploch výroby a skladování (P) a lehké výroby (E)

bude požadavek na minimální zastoupení zeleně doplněn do karet rozvojových lokalit těchto ploch.

Vámi navrhované řešení koeficientů zeleně se nejeví účelné z následujících důvodů:

Územní plán má stanovit základní koncepci rozvoje území obce, ochranu jeho hodnot, jeho plošného a prostorového uspořádání (tj. urbanistickou koncepci), uspořádání krajiny a koncepci veřejné infrastruktury, vymežit zastavěné území, plochy a koridory, zejména zastavitelné plochy a plochy přestavby, veřejně prospěšné stavby a veřejně prospěšná opatření a územní rezervy. A stanovit podmínky pro využívání těchto ploch a koridorů. Posláním územních plánů je stanovit pravidla udržitelného rozvoje a využívání území, nikoliv regulace jednotlivých pozemků. Územní plán nesmí obsahovat podrobnosti náležejícím svým obsahem regulačnímu plánu nebo územním rozhodnutím. Lze pořídit územní plán s těmito regulačními prvky, ale tato skutečnost musí být v rozhodnutí zastupitelstva o pořízení nebo zadání územního plánu výslovně uvedena.

Regulace v podrobnosti na jednotlivé druhy vegetačních prvků, kultivar, či materiálové provedení povrchů jednotlivých vegetačních prvků není v podrobnosti, která náleží územnímu plánu. Problematické se jeví aplikování tohoto principu v praxi, při posuzování záměru při vydání závazného stanoviska orgánu územního plánování a také následný monitoring těchto podmínek.

Návrh nového územního plánu navrhuje odlišnou koncepci, která však také stanovuje podíl nezastavěné plochy ve vztahu k celkové ploše pozemku, rostlého terénu umožňující vsak dešťové vody. Minimální plošné zastoupení zeleně na terénu není nutné dodržet pouze v odůvodněných případech.

Pořizovatel však udělí pokyn problematiku stanovení minimálního plošného zastoupení zeleně prověřit a upravit.

- Ochrana zeleně v jiných plochách s RZV

Z důvodů zvoleného měřítka výkresů a podrobnosti Územního plánu byla stanovena minimální velikost plochy RZV na 0,5 ha (5 000 m²) a v níže definovaných případech na 0,2 ha (2 000 m²) v souladu s ustanovením § 3 odst. 1 vyhlášky č. 501/2006 Sb. Ve výjimečných případech, pokud si to vymezení a koncepce Územního plánu vyžaduje, jsou zobrazované plochy RZV menší. Takto zvolená velikost ploch RZV vychází z principu koncepce a měřítka výkresů, kde kresba nemůže zachycovat nepřiměřený detail. Pokud existují pozemky stejného účelu využití, ale tvoří plochu podměrečnou, tj. menší než 0,5 ha, jsou zpravidla agregovány do jiných ploch RZV s jiným využitím. Tato skutečnost vychází také z projednaného konceptu územního plánu. V textové části odůvodnění je uvedeno, že plochami, které jsou vymezované ve velikosti 0,2-0,5 ha jsou plochy městské a krajinné zeleně, zvláště pak pro plochy městské zeleně uvedené ve Vyhlášce o zeleni města Brna (Nejvýznamnější plochy městské zeleně).

Pořizovatel je názoru, že vzhledem k výše uvedenému je agregovaná zeleň v rámci jiných ploch nedostatečně chráněna ve vztahu k umístování záměrů, udělí tedy pokyn doplnit obecný regulativ, který tuto skutečnost ošetří. Dále jsou uděleny pokyny na základě připomínek a námitek k návrhu ÚPmB konkrétní plochy zeleně z aktuálně platného ÚPmB vymežit, pokud budou graficky čitelné v měřítku hlavního výkresu.

- Vymezení ploch přírodních

Hlavní výkres návrhu nového územního plánu obsahuje grafické vyznačení prvků systému ÚSES (biokoridory a biocentra) a současně také vymezené plochy přírodní (plochy lesní a plochy krajinné zeleně).

Zvláště chráněná území, Evropsky významné lokality a registrované významné krajinné prvky jsou pro potřeby územního plánování obsaženy jako limit využití území (od poskytovatelů údajů) v územně analytických podkladech. Jejich přímá ochrana vyplývá z jiné legislativy, především zákona č. 114/1992 Sb. o ochraně přírody a krajiny. Nebudou tedy závazně vymezeny v hlavním výkrese, ale obsaženy jsou ve výkrese koordinačním (M1:10 000, grafická část odůvodnění).

- Předepsání izolační zeleně

V dokumentu Vyhodnocení vlivu na udržitelný rozvoj území je v kapitole A.VII.12 Kumulativní a synergické vlivy uvedeno:

V této souvislosti nebylo identifikováno synergické resp. kumulativní spolupůsobení vymezených rozvojových zón s územním soustředěním ploch výroby vůči plochám bydlení v souvisejícím území z důvodů vhodného zasazení ploch průmyslu v jednotlivých případech z hlediska vzdáleností k chráněným objektům, možnostem dopravního napojení ploch výroby a vhodného členění funkcí v území umožňujícího odclonění rezidenčních zón od zón výrobních plochami s možnostmi umístění jiné než rezidenční zástavby např. plochy smíšené, veřejná prostranství, izolační zeleň nebo občanská vybavenost. Zároveň návrh ÚP stanovuje regulativy využití ploch průmyslové výroby a lehké výroby tak, aby tyto nepredisponovaly negativní vliv působící na vlastní vymezenou plochu. Umísťované záměry je třeba prověřit jednotlivě v rámci navazujících fází projektové přípravy.

Pořizovatel doporučí řešit problematiku izolační zeleně na rozhraní případných možných konfliktních hranicích ploch v rámci jednotlivých karet rozvojových lokalit a zpracovat následující cílená opatření:

Při zastavování ploch výroby v návaznosti na volnou krajinu je třeba dbát na vhodné zapojení ploch do krajiny prostřednictvím pásů izolační zeleně na rozhraní zastavitelného území a volné krajiny.

- Modrozelená infrastruktura

Všechna vedení technické infrastruktury a prvků modrozelené infrastruktury jako součást veřejně prospěšné infrastruktury jsou z hlediska jejich prostorové koordinace rovnocenná. Tomuto požadavku tedy nelze vyhovět. V kapitole 4.2 Technická infrastruktura (závazné textové části) je uvedeno, že v zastavěném území města se síť technické infrastruktury zpravidla umísťují do společných tras nebo do souběhu se stávajícími trasami technické a dopravní infrastruktury. Ve veřejných prostranstvích je nutné koordinovat všechny prvky zde umísťované. Důležitým hlediskem při posuzování priorit jednotlivých součástí veřejných prostranství při jejich koordinaci je celkový pohled na provoz a fungování města. Při návrhu tras technické infrastruktury je důležité sdružování sítí do koridorů a jejich účelné prostorové uspořádání.

Pro všechny navržené trasy technické infrastruktury je závazné jejich směrové vedení. Upřesnění tras, polohy objektů a zařízení, určení místa napojení, způsobu technického provedení a vedení přípojných tras bude provedeno při zpracování podrobnější územně plánovací nebo projektové dokumentace, a to za podmínek obecně závazných právních předpisů.

MAGISTRÁT MĚSTA BRNA
ODBOR ÚZEMNÍHO PLÁNOVÁNÍ
A ROZVOJE

Statutární město Brno

Doručeno: 28.05.2020

MMB/0234424/2020

listy: 1 přílohy:
druh: 11/sv:



mmb1es7738bed4

PODÁNÍ K NÁVRHU

MAGISTRÁT MĚSTA BRNA
Odbor územního plánování a rozvoje

Došlo: 28-05-2020

Č.j. MMB: 0234424
Příl:

1013

Návrh Územního plánu města Brna

Podatel			
Typ subjektu:	Fyzická osoba		
Příjmení, jméno:	[redacted] Datum narození:	[redacted]	
Adresa / sídlo:	[redacted]		
Kontakt:	Email:	[redacted] Telefon:	[redacted]

Připomínka

Podpora pěší a cyklo dopravy

ÚPmB nevyužívá dostatečně možnosti usnadnění výstavby cyklistické infrastruktury, a to mj. tím, že by požadoval napojení rozvojových lokalit na síť komunikací pro nemotorovou dopravu, klíčové cyklostezky vymezil jako veřejně prospěšné stavby či definoval místa a zařízení k bezpečnému parkování kol na klíčových přestupních uzlech.

Navrhuji proto, aby:

- hlavním využitím ploch dopravní infrastruktury (D) bylo i využití pro pěší a cyklistickou dopravu,
- povinnou součástí navrhovaných pozemních komunikací definovaných jako sběrné byly stavebně oddělené koridory zvláště pro cyklistickou dopravu a pěší dopravu,
- všechny lokality s počtem reálných nebo očekávaných uživatelů nad 1.500 osob obsahovaly v kartě lokality podmínku stanovující, že výstavbu v lokalitě je možné zahájit až po vybudování dopravního propojení lokality se všemi sousedícími městskými částmi samostatnými cyklostezkami a chodníky, a to stavebně oddělenými od motorové dopravy a vedenými ve směrově i výškově nejprůmějšší stopě,
- grafická část ÚPmB 2.2 Souhrnný výkres dopravy obsahovala také síť páteřních cyklostezek (zejména těch sloužících k propojení jednotlivých městských částí s centrem města nebo jednotlivých městských částí mezi sebou), nikoliv pouze cyklotrasy,
- páteřní cyklostezky tam, kde jejich realizaci brání chybějící veřejný pozemek, byly vymezeny jako veřejně prospěšné stavby,
- u klíčových železničních stanic a konečných tramvaje (například žel. stanice a zastávky Brno hl.n., Slatina, Chrlice, Starý Lískovec, Řečkovice a Královo Pole, konečné tramvaje Obřany, Líšeň - Holzova, Kamechy, Bosonohy, Přízřenice) byla stanovena podmínka vybudování kapacitních míst a zařízení k bezpečnému odkládání jízdních kol (bike and ride) a tam, kde jejich realizaci brání chybějící veřejný pozemek, byly vymezeny jako veřejně prospěšné stavby.

2

2

Ochrana zeleně

Návrh ÚPmB vágně a nedostatečně stanovuje zastoupení zeleně v různých funkčních typech ploch. Také oslabuje ochranu malých, ale významných ploch zeleně ve stabilizovaných plochách tím, že je absorbuje do jiných funkčních typů ploch. Návrh ÚPmB nezajišťuje dostatečnou ochranu přírodně cenných území, ani dostatečné vytváření prostoru pro zeleň v nové zástavbě, a to včetně ochrany nových ploch k bydlení před zátěží ze sousedních ploch výroby a skladování.

Navrhují proto, aby:

- územní plán definoval koeficient zeleně (KZ), a to následovně:

Koeficient zeleně (KZ) udává poměr nezpevněné plochy osázené vegetací a umožňující vsakování dešťové vody na terénu vůči ploše pozemku. KZ je závazný jak pro disponibilní pozemek pro stavební záměr, tak pro celou jednotlivou funkční plochu. Do koeficientu lze jako nezpevněnou plochu osázenou vegetací náhradním způsobem započítat:

- $\frac{1}{3}$ plochy osazených a funkčních vegetačních střeš o mocnosti souvrství do 0,3 m,
- $\frac{1}{2}$ plochy osazených a funkčních vegetačních střeš o mocnosti souvrství nad 0,3 m,
- 80 % plochy osazených a funkčních vegetačních střeš o mocnosti souvrství nad 1 m,
- plochu povrchu umožňujícího plnohodnotné vsakování okolo vzrostlých stromů ve zpevněných plochách (mříž, půda, půda s mulčem; nikoli dlažba atp.),
- 5 m² za každý strom ve zpevněné ploše s malou korunou (druh/kultivar s celkovou výškou do 8 m v dospělosti) a dostatečným objemem prokořenitelného prostoru,
- 20 m² za každý strom ve zpevněné ploše se střední korunou (druh/kultivar s celkovou výškou do 15 m v dospělosti) a dostatečným objemem prokořenitelného prostoru,
- 40 m² za každý strom ve zpevněné ploše s velkou korunou (druh/kultivar s celkovou výškou nad 15 m v dospělosti) a dostatečným objemem prokořenitelného prostoru,
- 5 m² za každý běžný metr fasád upravených a využitých pro pnutí popínavých dřevin nebo treláží či pergol na ozeleněných střeších při zajištění dostatečného prokořenitelného prostoru pro dané dřeviny.

Náhradním způsobem je možné započtením nahradit pouze:

- $\frac{1}{4}$ požadované plochy KZ v případě samostatně stojících rodinných domů,
- $\frac{1}{2}$ požadované plochy KZ u ostatních staveb,
- celou požadovanou plochu pouze výjimečně ve stávající kompaktní blokové zástavbě ve stabilizovaných plochách tam, kde jiným způsobem prokazatelně není možné dosáhnout existujícího urbanistického charakteru (např. v zástavbě nároží bloků a v případě nerovnoměrné parcelace)
- koeficient zeleně byl pro jednotlivé struktury zástavby stanoven následovně:
 - kompaktní: 0,3 pro stabilizované plochy a 0,5 pro zastavitelné plochy
 - volná: 0,6
 - rezidenční nízkopodlažní: 0,5
 - areálová: 0,4
 - omezená: 0,8
 - plochy bez zástavby: 0,9
- plochy nad 2 000 m², které byly definovány územním plánem z r. 1994 jako plochy zeleně (ZP či ZO) a které jsou v Návrhu ÚPmB součástí jiných typů ploch, byly vymezeny jako samostatné plochy městské zeleně (Z); jedná se např. o plochy kolem Komenského nám. (Červeného kostela), alej na tř. Kpt. Jaroše, vnitroblok u mateřské školy Chodská 15 a desítky dalších zelených plácků, parčíků či vnitrobloků,
- byly v hlavním výkresu vymezeny plochy přírodní se způsobem využití podle § 16 vyhlášky č. 501/2006 Sb., o obecných požadavcích na využívání území, zejména biocentra, zvláště chráněná území, evropsky významné lokality a registrované významné krajinné prvky, a tím byla zajištěna jejich ochrana,
- v kartách lokalit, kde sousedí plochy pro výrobu (E - plochy lehké výroby, P - plochy výroby a skladování) a plochy pro bydlení (B - plochy bydlení, C - plochy smíšené obytné), byla doplněna podmínka předchozí či souběžné realizace pásu izolační zeleně (vzrostlé zeleně o pásu šířky min. 10 m nebo rozloze min. 20 % rozlohy plochy výroby) podél sousedících hranic těchto ploch,
- v obecných zásadách technické infrastruktury bylo stanoveno, že při návrhu tras technické infrastruktury budou sítě sdružovány do koridorů pro dosažení účelného prostorového uspořádání a vytvoření prostoru pro realizaci modrozelené infrastruktury v uličním profilu; a dále, že v územích, která nejsou v současné době plynofikována, mají ostatní vedení a prvky modrozelené infrastruktury prioritu před budováním nového nízkotlakého rozvodu plynu.

3

Připomínka

Hospodaření s dešťovou vodou

Vsakování dešťové vody všude tam, kde to je možné, můžeme docílit zdravějšího vodního režimu a zmenšení efektu tepelného ostrova.

Navrhují proto, aby:

- do obecných zásad odkanalizování bylo doplněno, že veškeré zastavitelné plochy a plochy přestaveb budou odkanalizovány oddílným systémem kanalizace a bude na nich důsledně vyžadováno hospodaření se srážkovými vodami následovně: srážkové vody budou buď zadržovány s následným sekundárním využitím anebo vsakovány na vlastním pozemku stavby nebo v jejím okolí; pouze pokud to podloží prokazatelně neumožňuje, mohou být dešťové vody vypouštěny do vodoteče nebo dešťové kanalizace, přičemž v těchto případech budou před vypouštěním brzděny v retenčních nádržích. Srážkové vody z veškerých zpevněných ploch veřejných prostranství budou vsakovány, pouze pokud to podloží prokazatelně neumožňuje, mohou být vypouštěny do vodoteče nebo dešťové kanalizace, přičemž v těchto případech budou před vypouštěním brzděny v retenčních nádržích.

3

V dne

Podpis

Vyplněný formulář zašlete na níže uvedenou adresu:

Magistrát města Brna, Odbor územního plánování a rozvoje, Kounicova 67, 601 67 Brno

MMB/0234424/2020

Připomínka č.2

Vyhodnocení připomínky:

V rámci podání je uveden názor podatele, že návrh ÚPmB nevyužívá dostatečně možnosti usnadnění výstavby cyklistické infrastruktury, požaduje vymezení „klíčových cyklostezek“ jako veřejně prospěšné stavby a definoval místa pro bezpečné parkování kol na „klíčových přestupních uzlech“.

Úkolem územního plánu je vytvářet územní podmínky pro možnost umístění záměrů, nikoliv zajistit „bezproblémovou“ realizaci všech záměrů a znát podrobné technické provedení jednotlivých úseků. Obecně územní plán stanovuje základní koncepci rozvoje území obce, ochrany jeho hodnot, jeho plošného a prostorového uspořádání, uspořádání krajiny a koncepci veřejné infrastruktury a stanovuje podmínky pro využití území. Nový Územní plán města Brna (ÚPmB) pracuje s méně podrobným měřítkem hlavního výkresu 1:10 000, než tomu je u současného (1:5000).

K požadavku na zařazení cyklistické dopravy do hlavního využití ploch dopravní infrastruktury uvádíme:

Pro dokladování transparentnosti procesu vyhodnocení podání je uvedeno také mezitímní vyhodnocení připomínky z r. 2020:

Požadavku nebylo v roce 2020 vyhověno, protože: „V rámci stanovení podmínek využití ploch v kap. 6.2. a kap. 6.3.3.10 závazné textové části je umožněno umístění cyklistické infrastruktury ve všech plochách s rozdílným způsobem využití, přičemž v plochách dopravní infrastruktury D je jejich umístění přípustné.

Požadavek na zařazení pěší a cyklistické dopravy do hlavního využití ploch dopravní infrastruktury D, jehož součástí jsou především komunikace vyššího dopravního významu tvořící páteř základního komunikačního systému, neodpovídá charakteru a způsobu vymezení ploch s rozdílným způsobem využití. Toto je primárně umožněno v plochách veřejných prostranství, které slouží obsluze ploch dopravní a technickou infrastrukturou za současného umožnění průchodu a pohybu obyvatel, tedy v rámci této plochy s rozdílným způsobem využití je cyklistická infrastruktura součástí hlavního využití.

Jelikož však v rámci stanoviska dotčeného orgánu byla uplatněna podmínka k vedení cyklistické dopravy v souběhu s komunikacemi, bude v této souvislosti zpřesněna a doplněna výroková část i odůvodnění návrhu řešení. V této souvislosti je možné prověřit případnou úpravu znění podmínek využití ploch s rozdílným způsobem využití.“

Konečné vyhodnocení připomínky se vztahuje k výslednému řešení Návrhu nového ÚPmB:

V rámci zpřesnění kap. 4.1 Dopravní infrastruktura a stanovení podmínek využití ploch v kap. 6.2. a kap. 6.3.3.10 závazné textové části je umožněno umístění pěší a cyklistické infrastruktury ve všech plochách s rozdílným způsobem využití, přičemž v plochách dopravní infrastruktury D je jejich umístění přípustné i jako hlavní využití.

Tímto je požadavek zohledněn.

Další jednotlivě uvedené požadavky jsou nad rámec podrobnosti zpracování územního plánu a níže uvádíme:

Ke stanovení podmínky povinné segregace pěší a cyklistické dopravy podél sběrných komunikací a zahájení výstavby až po dobudování propojení lokality se všemi sousedními městskými částmi samostatnými stezkami a chodníky uvádíme, že je tímto již předjíráno konkrétní technické řešení vlastní realizace, aniž by byla ve všech skutečnostech známa reálná možnost v území, a ne vždy je možné z hlediska různých omezení a limitů tyto podmínky naplnit. Současně jakýkoliv záměr musí splňovat platné právní předpisy a normy.

V rámci územního plánu jsou vytvářeny územní podmínky pro možnost vedení v rámci ploch nebo koridorů. To, jakým způsobem bude možné uliční prostor uspořádat, případně propojení trasovat je předmětem dalších podrobnějších stupňů projektové dokumentace a podmínek vlastníka komunikace. Podrobnost měřítka zpracování výkresu 2.2 Souhrnný výkres dopravy

neumožňuje grafické zobrazení požadavku zobrazení oddělených koridorů cyklistických a pěších tras.

Z tohoto důvodu nelze této podmínce z hlediska podrobnosti zpracování územně plánovací dokumentace vyhovět.

Z hlediska požadavku na zakreslení dalších cyklotras uvádíme, že v rámci cyklistické dopravy byl zvolen obecnější přístup.

Ve výkresu 2.2. Souhrnný výkres dopravy jsou vyznačeny „vybrané samostatné cyklotrasy“, kterými jsou zpřesněny záměry ze Zásad územního rozvoje Jihomoravského kraje. Ve výkresu odůvodnění O.6 Cyklistická doprava – schéma jsou k výše uvedenému jevu navíc vyznačeny „vybrané pouliční cyklotrasy“, které naznačují možná vybraná propojení území města, která však již nejsou závazná a je možné je operativně upravovat nebo dále doplňovat.

Grafické předurčení cyklotras by se v rámci přípravy záměrů mohlo ukázat jako omezující v případě potřeby úpravy vedení trasy; odlišné řešení by mohlo vést ke změně územního plánu a tím neúměrnému prodloužení přípravy záměrů.

Z dlouhodobých zkušeností se toto ukázalo jako nevhodné a z tohoto důvodu bylo přistoupeno k vymezení koridorů zajišťujících návaznost na koridory dle textové části nadřazené územně plánovací dokumentace (Zásad územního rozvoje Jihomoravského kraje), které jsou územním plánem zpřesněny. Všem ostatním trasám je obecně umožněno jejich umístění ve všech plochách s rozdílným způsobem využití v rámci obecných podmínek využití území. Z tohoto důvodu nelze požadavku vyhovět.

Z hlediska požadavku vymezení „páteřních“ cyklistických stezek jako veřejně prospěšné stavby je nutno uvést, že nám v současné době není znám komplexní průběh všech cyklotras a cyklostezek na správním území města a z tohoto důvodu není možné vymezit přesný průmět všech záměrů. Současně byl z hlediska přípravy zvolen obecnější přístup, aby jakýkoliv nový záměr nevyžadoval změnu územního plánu. Z tohoto důvodu nelze požadavku vyhovět.

Pokud se jedná o požadavek na vybudování kapacitních míst a zařízení k bezpečnému odkládání kol u „klíčových železničních stanic a konečných tramvají“ či parkoviště pro kola, jedná se o záměry nad podrobnost územního plánu, jejich umístění je obecně přípustné v rámci doplňujícího nebo souvisejícího využití ve všech plochách s rozdílným způsobem využití a není nutné pro ně předjímat umístění a vymezení, potažmo vymezovat plochu jako veřejně prospěšnou stavbu. Pokud není znám konkrétní projekt, nelze s přesností stanovit dotčené pozemky, a tedy i vymezit jako veřejně prospěšné stavby. Z tohoto důvodu nelze požadavku vyhovět.

Připomínka č.3

Vyhodnocení připomínky:

V závazné části ÚPmB je uvedeno, že veškeré zastavitelné plochy a plochy přestaveb budou odkanalizovány oddílným systémem kanalizace a bude na nich důsledně vyžadováno hospodaření se srážkovými vodami. Tento požadavek již ukládá v současné době platná legislativa - zákon o vodách (254/2001 Sb.) a vyhl. 501/2006 Sb. (§ 20, odst. 5c). Dále je kladen důraz na tzv. modrozelenou infrastrukturu, která má zlepšit i mikroklimatické podmínky ve městě.

Připomínka č.4

Vyhodnocení připomínky:

- Zastoupení zeleně v různých typech ploch

Zastoupení zeleně v plochách s rozdílným způsobem využití je v návrhu nového ÚPmB řešeno stanovením povinného minimálního plošného zastoupení zeleně na rostlém terénu v plochách bydlení, v plochách smíšených obytných, v plochách rekreace, a v plochách zahrádek pro disponibilní pozemky stavebního záměru a pro plochu současně (od podmínky splnit zastoupení současně i pro funkční plochu bude upuštěno).

Pořizovatel bude také požadovat stanovit toto zastoupení v podmínkách využití území i pro plochu komerční vybavenosti - W. V případě ploch výroby a skladování (P) a lehké výroby (E)

bude požadavek na minimální zastoupení zeleně doplněn do karet rozvojových lokalit těchto ploch.

Vámi navrhované řešení koeficientů zeleně se nejeví účelné z následujících důvodů:

Územní plán má stanovit základní koncepci rozvoje území obce, ochranu jeho hodnot, jeho plošného a prostorového uspořádání (tj. urbanistickou koncepci), uspořádání krajiny a koncepci veřejné infrastruktury, vymežit zastavěné území, plochy a koridory, zejména zastavitelné plochy a plochy přestavby, veřejně prospěšné stavby a veřejně prospěšná opatření a územní rezervy. A stanovit podmínky pro využívání těchto ploch a koridorů. Posláním územních plánů je stanovit pravidla udržitelného rozvoje a využívání území, nikoliv regulace jednotlivých pozemků. Územní plán nesmí obsahovat podrobnosti náležejícím svým obsahem regulačnímu plánu nebo územním rozhodnutím. Lze pořídit územní plán s těmito regulačními prvky, ale tato skutečnost musí být v rozhodnutí zastupitelstva o pořízení nebo zadání územního plánu výslovně uvedena.

Regulace v podrobnosti na jednotlivé druhy vegetačních prvků, kultivar, či materiálové provedení povrchů jednotlivých vegetačních prvků není v podrobnosti, která náleží územnímu plánu. Problematické se jeví aplikování tohoto principu v praxi, při posuzování záměru při vydání závazného stanoviska orgánu územního plánování a také následný monitoring těchto podmínek.

Návrh nového územního plánu navrhuje odlišnou koncepci, která však také stanovuje podíl nezastavěné plochy ve vztahu k celkové ploše pozemku, rostlého terénu umožňující vsak dešťové vody. Minimální plošné zastoupení zeleně na terénu není nutné dodržet pouze v odůvodněných případech.

Pořizovatel však udělí pokyn problematiku stanovení minimálního plošného zastoupení zeleně prověřit a upravit.

- Ochrana zeleně v jiných plochách s RZV

Z důvodů zvoleného měřítka výkresů a podrobnosti Územního plánu byla stanovena minimální velikost plochy RZV na 0,5 ha (5 000 m²) a v níže definovaných případech na 0,2 ha (2 000 m²) v souladu s ustanovením § 3 odst. 1 vyhlášky č. 501/2006 Sb. Ve výjimečných případech, pokud si to vymezení a koncepce Územního plánu vyžaduje, jsou zobrazované plochy RZV menší. Takto zvolená velikost ploch RZV vychází z principu koncepce a měřítka výkresů, kde kresba nemůže zachycovat nepřiměřený detail. Pokud existují pozemky stejného účelu využití, ale tvoří plochu podměrečnou, tj. menší než 0,5 ha, jsou zpravidla agregovány do jiných ploch RZV s jiným využitím. Tato skutečnost vychází také z projednaného konceptu územního plánu. V textové části odůvodnění je uvedeno, že plochami, které jsou vymezované ve velikosti 0,2-0,5 ha jsou plochy městské a krajinné zeleně, zvláště pak pro plochy městské zeleně uvedené ve Vyhlášce o zeleni města Brna (Nejvýznamnější plochy městské zeleně).

Pořizovatel je názoru, že vzhledem k výše uvedenému je agregovaná zeleň v rámci jiných ploch nedostatečně chráněna ve vztahu k umístování záměrů, udělí tedy pokyn doplnit obecný regulativ, který tuto skutečnost ošetří. Dále jsou uděleny pokyny na základě připomínek a námitek k návrhu ÚPmB konkrétní plochy zeleně z aktuálně platného ÚPmB vymežit, pokud budou graficky čitelné v měřítku hlavního výkresu.

- Vymezení ploch přírodních

Hlavní výkres návrhu nového územního plánu obsahuje grafické vyznačení prvků systému ÚSES (biokoridory a biocentra) a současně také vymezené plochy přírodní (plochy lesní a plochy krajinné zeleně).

Zvláště chráněná území, Evropsky významné lokality a registrované významné krajinné prvky jsou pro potřeby územního plánování obsaženy jako limit využití území (od poskytovatelů údajů) v územně analytických podkladech. Jejich přímá ochrana vyplývá z jiné legislativy, především zákona č. 114/1992 Sb. o ochraně přírody a krajiny. Nebudou tedy závazně vymezeny v hlavním výkrese, ale obsaženy jsou ve výkrese koordinačním (M1:10 000, grafická část odůvodnění).

- Předepsání izolační zeleně

V dokumentu Vyhodnocení vlivu na udržitelný rozvoj území je v kapitole A.VII.12 Kumulativní a synergické vlivy uvedeno:

V této souvislosti nebylo identifikováno synergické resp. kumulativní spolupůsobení vymezených rozvojových zón s územním soustředěním ploch výroby vůči plochám bydlení v souvisejícím území z důvodů vhodného zasazení ploch průmyslu v jednotlivých případech z hlediska vzdáleností k chráněným objektům, možnostem dopravního napojení ploch výroby a vhodného členění funkcí v území umožňujícího odclonění rezidenčních zón od zón výrobních plochami s možnostmi umístění jiné než rezidenční zástavby např. plochy smíšené, veřejná prostranství, izolační zeleň nebo občanská vybavenost. Zároveň návrh ÚP stanovuje regulativy využití ploch průmyslové výroby a lehké výroby tak, aby tyto nepredisponovaly negativní vliv působící na vlastní vymezenou plochu. Umísťované záměry je třeba prověřit jednotlivě v rámci navazujících fází projektové přípravy.

Pořizovatel doporučí řešit problematiku izolační zeleně na rozhraní případných možných konfliktních hranicích ploch v rámci jednotlivých karet rozvojových lokalit a zpracovat následující cílená opatření:

Při zastavování ploch výroby v návaznosti na volnou krajinu je třeba dbát na vhodné zapojení ploch do krajiny prostřednictvím pásů izolační zeleně na rozhraní zastavitelného území a volné krajiny.

- Modrozelená infrastruktura

Všechna vedení technické infrastruktury a prvků modrozelené infrastruktury jako součást veřejně prospěšné infrastruktury jsou z hlediska jejich prostorové koordinace rovnocenná. Tomuto požadavku tedy nelze vyhovět. V kapitole 4.2 Technická infrastruktura (závazné textové části) je uvedeno, že v zastavěném území města se síť technické infrastruktury zpravidla umísťují do společných tras nebo do souběhu se stávajícími trasami technické a dopravní infrastruktury. Ve veřejných prostranstvích je nutné koordinovat všechny prvky zde umísťované. Důležitým hlediskem při posuzování priorit jednotlivých součástí veřejných prostranství při jejich koordinaci je celkový pohled na provoz a fungování města. Při návrhu tras technické infrastruktury je důležité sdružování sítí do koridorů a jejich účelné prostorové uspořádání.

Pro všechny navržené trasy technické infrastruktury je závazné jejich směrové vedení. Upřesnění tras, polohy objektů a zařízení, určení místa napojení, způsobu technického provedení a vedení přípojných tras bude provedeno při zpracování podrobnější územně plánovací nebo projektové dokumentace, a to za podmínek obecně závazných právních předpisů.



mmb1es7738bee1

Došlo: 28-05-2020

Č.j. MMB: 0234438

Příl:

1014

PODÁNÍ K NÁVRHU

Návrh Územního plánu města Brna

Podatel				
Typ subjektu:	Fyzická osoba			
Příjmení, jméno:		Datum narození:		
Adresa / sídlo:				
Kontakt:	Email:		Telefon:	

Přípomínka

Dostupné malé obchody

Návrh ÚPmB obsahuje začlenění maloobchodu do většiny stavebních ploch, zároveň maloobchod nedostatečně reguluje a v rozporu s deklarovanou koncepcí nepodporuje rozptýlenou síť dobře dostupných maloobchodů jako součást města krátkých vzdáleností. Navrhují proto, aby:

- využití pro maloobchod v plochách pro bydlení (B), smíšených obytných (C) a v plochách komerční vybavenosti (W) bylo omezeno prodejní plochou do 400 m² a počtem parkovacích stání do 10,
- využití pro maloobchod v plochách smíšených obytných (C) a plochách komerční vybavenosti (W) bylo do 1.000 m² prodejní plochy a bylo podmíněno realizací v patrových objektech s polyfunkčním využitím a při současném integrování parkování o max. 30 parkovacích stáních,
- využití pro maloobchod v plochách veřejné vybavenosti (V), plochách výroby a skladování (P) a plochách lehké výroby (E) bylo podmíněně přípustné do 200 m² prodejní plochy, pokud není realizován v samostatném objektu.

Přípomínka

Podpora pěší a cyklo dopravy

ÚPmB nevyužívá dostatečně možnosti usnadnění výstavby cyklistické infrastruktury, a to mj. tím, že by požadoval napojení rozvojových lokalit na síť komunikací pro nemotorovou dopravu, klíčové cyklostezky vymezil jako veřejně prospěšné stavby či definoval místa a zařízení k bezpečnému parkování kol na klíčových přestupních uzlech.

Navrhují proto, aby:

- hlavním využitím ploch dopravní infrastruktury (D) bylo i využití pro pěší a cyklistickou dopravu,
- povinnou součástí navrhovaných pozemních komunikací definovaných jako sběrné byly stavebně oddělené koridory zvláště pro cyklistickou dopravu a pěší dopravu,
- všechny lokality s počtem reálných nebo očekávaných uživatelů nad 1.500 osob obsahovaly v kartě lokality podmínku stanovující, že výstavbu v lokalitě je možné zahájit až po vybudování dopravního propojení lokality se všemi sousedícími městskými částmi samostatnými cyklostezkami a chodníky, a to stavebně oddělenými od motorové dopravy a vedenými ve směrově i výškově nejpřímější stopě,
- grafická část ÚPmB 2.2 Souhrnný výkres dopravy obsahovala také síť páteřních cyklostezek (zejména těch sloužících k propojení jednotlivých městských částí s centrem města nebo jednotlivých městských částí mezi sebou), nikoliv pouze cyklotrasy,
- páteřní cyklostezky tam, kde jejich realizaci brání chybějící veřejný pozemek, byly vymezeny jako veřejně prospěšné stavby,
- u klíčových železničních stanic a konečných tramvaje (například žel. stanice a zastávky Brno hl.n., Slatina, Chrlice, Starý Lískovec, Řečkovice a Královo Pole, konečné tramvaje Obřany, Líšeň - Holzova, Kamechy, Bosonohy, Přízřenice) byla stanovena podmínka vybudování kapacitních míst a zařízení k bezpečnému odkládání jízdních kol (bike and ride) a tam, kde jejich realizaci brání chybějící veřejný pozemek, byly vymezeny jako veřejně prospěšné stavby.

5

Připomínka

Veřejný prostor

V zájmu zvýšení využitelnosti veřejných prostranství pro pěší, cyklisty i zeleň by měl ÚPmB u novostaveb stanovit povinnost umístění odstavných stání mimo veřejná prostranství (tj. stání pro odstavení vozidla v době, kdy se nepoužívá). V oblastech s dobrou dostupností veřejnou dopravou je pak potřeba přizpůsobit minimální počet odstavných a parkovacích stání.

Navrhuji proto, aby v kap. 4.1 Dopravní infrastruktura bylo stanoveno, že:

- odstavná stání se v zastavitelných plochách a v případě novostaveb ve stabilizovaných plochách zřizují mimo veřejná prostranství a s výjimkou rodinných domů v podzemních podlažích budov,
- v místech dobré dostupnosti kolejové dopravy pěší docházkou (ve vzdálenosti do 150 metrů) se součinitel vlivu stupně automobilizace redukuje na poloviční hodnotu součinitele příslušného pásma.

5

Ochrana zeleně

Návrh ÚPmB vágně a nedostatečně stanovuje zastoupení zeleně v různých funkčních typech ploch. Také oslabuje ochranu malých, ale významných ploch zeleně ve stabilizovaných plochách tím, že je absorbuje do jiných funkčních typů ploch. Návrh ÚPmB nezajišťuje dostatečnou ochranu přírodně cenných území, ani dostatečné vytváření prostoru pro zeleně v nové zástavbě, a to včetně ochrany nových ploch k bydlení před zátěží ze sousedních ploch výroby a skladování.

Navrhují proto, aby:

- územní plán definoval koeficient zeleně (KZ), a to následovně:

Koeficient zeleně (KZ) udává poměr nezpevněné plochy osázené vegetací a umožňující vsakování dešťové vody na terénu vůči ploše pozemku. KZ je závazný jak pro disponibilní pozemek pro stavební záměr, tak pro celou jednotlivou funkční plochu. Do koeficientu lze jako nezpevněnou plochu osázenou vegetací náhradním způsobem započítat:

- $\frac{1}{3}$ plochy osazených a funkčních vegetačních střech o mocnosti souvrství do 0,3 m,
- $\frac{1}{2}$ plochy osazených a funkčních vegetačních střech o mocnosti souvrství nad 0,3 m,
- 80 % plochy osazených a funkčních vegetačních střech o mocnosti souvrství nad 1 m,
- plochu povrchu umožňujícího plnohodnotné vsakování okolo vzrostlých stromů ve zpevněných plochách (mříž, půda, půda s mulčem; nikoli dlažba atp.),
- 5 m² za každý strom ve zpevněné ploše s malou korunou (druh/kultivar s celkovou výškou do 8 m v dospělosti) a dostatečným objemem prokořenitelného prostoru,
- 20 m² za každý strom ve zpevněné ploše se střední korunou (druh/kultivar s celkovou výškou do 15 m v dospělosti) a dostatečným objemem prokořenitelného prostoru,
- 40 m² za každý strom ve zpevněné ploše s velkou korunou (druh/kultivar s celkovou výškou nad 15 m v dospělosti) a dostatečným objemem prokořenitelného prostoru,
- 5 m² za každý běžný metr fasád upravených a využitých pro pnutí popínavých dřevin nebo treláží či pergol na ozeleněných střechách při zajištění dostatečného prokořenitelného prostoru pro dané dřeviny.

Náhradním způsobem je možné započtením nahradit pouze:

- $\frac{1}{4}$ požadované plochy KZ v případě samostatně stojících rodinných domů,
- $\frac{1}{2}$ požadované plochy KZ u ostatních staveb,
- celou požadovanou plochu pouze výjimečně ve stávající kompaktní blokové zástavbě ve stabilizovaných plochách tam, kde jiným způsobem prokazatelně není možné dosáhnout existujícího urbanistického charakteru (např. v zástavbě nároží bloků a v případě nerovnoměrné parcelace)

- koeficient zeleně byl pro jednotlivé struktury zástavby stanoven následovně:

- kompaktní: 0,3 pro stabilizované plochy a 0,5 pro zastavitelné plochy
- volná: 0,6
- rezidenční nízkopodlažní: 0,5
- areálová: 0,4
- omezená: 0,8
- plochy bez zástavby: 0,9

- plochy nad 2 000 m², které byly definovány územním plánem z r. 1994 jako plochy zeleně (ZP či ZO) a které jsou v Návrhu ÚPmB součástí jiných typů ploch, byly vymezeny jako samostatné plochy městské zeleně (Z); jedná se např. o plochy kolem Komenského nám.

(Červeného kostela), alej na tř. Kpt. Jaroše, vnitroblok u mateřské školy Chodská 15 a desítky dalších zelených plácků, parčíků či vnitrobloků,

- byly v hlavním výkresu vymezeny plochy přírodní se způsobem využití podle § 16 vyhlášky č. 501/2006 Sb., o obecných požadavcích na využívání území, zejména biocentra, zvláště chráněná území, evropsky významné lokality a registrované významné krajinné prvky, a tím byla zajištěna jejich ochrana,

- v kartách lokalit, kde sousedí plochy pro výrobu (E - plochy lehké výroby, P - plochy výroby a skladování) a plochy pro bydlení (B - plochy bydlení, C - plochy smíšené obytné), byla doplněna podmínka předchozí či souběžné realizace pásu izolační zeleně (vzrostlé zeleně o pásu šířky min. 10 m nebo rozloze min. 20 % rozlohy plochy výroby) podél sousedících hranic těchto ploch,

- v obecných zásadách technické infrastruktury bylo stanoveno, že při návrhu tras technické infrastruktury budou sítě sdružovány do koridorů pro dosažení účelného prostorového uspořádání a vytvoření prostoru pro realizaci modrozelené infrastruktury v uličním profilu; a dále, že v územích, která nejsou v současné době plynofikována, mají ostatní vedení a prvky modrozelené infrastruktury prioritu před budováním nového nízkotlakého rozvodu plynu.

Připomínka

Hospodaření s dešťovou vodou

Vsakování dešťové vody všude tam, kde to je možné, můžeme docílit zdravějšího vodního režimu a zmenšení efektu tepelného ostrova.

Navrhují proto, aby:

- do obecných zásad odkanalizování bylo doplněno, že veškeré zastavitelné plochy a plochy přestaveb budou odkanalizovány oddílným systémem kanalizace a bude na nich důsledně vyžadováno hospodaření se srážkovými vodami následovně: srážkové vody budou buď zadržovány s následným sekundárním využitím anebo vsakovány na vlastním pozemku stavby nebo v jejím okolí; pouze pokud to podloží prokazatelně neumožňuje, mohou být dešťové vody vypouštěny do vodoteče nebo dešťové kanalizace, přičemž v těchto případech budou před vypouštěním brzděny v retenčních nádržích. Srážkové vody z veškerých zpevněných ploch veřejných prostranství budou vsakovány, pouze pokud to podloží prokazatelně neumožňuje, mohou být vypouštěny do vodoteče nebo dešťové kanalizace, přičemž v těchto případech budou před vypouštěním brzděny v retenčních nádržích.

V dne

Podpis

Vyplněný formulář zašlete na níže uvedenou adresu:

Magistrát města Brna, Odbor územního plánování a rozvoje, Kounicova 67, 601 67 Brno

MMB/0234438/2020

Připomínka č.1

Vyhodnocení připomínky:

Podatel požaduje, aby v plochách bydlení, smíšených obytných a komerční vybavenosti byla omezena velikost prodejní plochy na 400 m² a počet parkovacích míst na 10 stání. Při realizaci integrovaného parkování do 30 stání pak v rámci patrových objektů v plochách komerční vybavenosti a v plochách smíšených obytných podmíněn připustit až 1 000 m² prodejní plochy. V plochách veřejné vybavenosti, výroby a skladování a lehké výroby podmíněně připustit 200 m² prodejní plochy, pokud není maloobchod realizován v samostatném objektu. Mezi docházkovou vzdáleností maloobchodu a maximální velikostí prodejní plochy maloobchodu nelze spatřovat příčinnou souvislost. Stanovení maximální velikosti prodejní plochy nepředurčuje vzdálenost mezi jednotlivými prodejny. Snížení maximální velikosti prodejní plochy nezaručuje zlepšení časové dostupnosti maloobchodu. Pro dostupnost maloobchodu je proto podstatnější adekvátní rozmístění ploch s rozdílným způsobem využití, které umístění maloobchodu umožňují. Stanovení dané maximální velikosti prodejních ploch (a případné stanovení podmínek pro jejich umístění) je věcí odborného posouzení zpracovatele návrhu územního plánu, které vychází z reálií a odborné úvahy (viz např. plochy C). Obecně lze konstatovat, že požadavek na vyloučení maloobchodu s prodejní plochou větších než 400 resp. 1000 m² plochy nepřiměřeně zhoršuje podmínky pro vyváženou a rozmanitou síť maloobchodu, a to zejména pro ty skupiny zákazníků s rozdílnými vzorci nákupního chování, které prodejny většího plošného formátu preferují, což je v konečném důsledku v rozporu s koncepcí krátkých vzdáleností, na kterou je poukazováno. Požadavek na přísné omezení prodejní plochy nepřiměřeně snižuje potenciál k tomu určených ploch, tj. zejména ploch obytně smíšených (C) a ploch komerční vybavenosti (W). V neposlední řadě je také nutné nastavením regulativů sledovat požadavek zadání územního plánu na vytvoření široké škály možností a forem komerce v rovnoměrném zastoupení na území města.

Při hodnocení přísnosti regulativu určujícího maximální velikost prodejních ploch je nutné mít na zřeteli také ustanovení návrhu územního plánu, které stanoví, že „prodejní plochou se rozumí hrubá podlažní plocha maloobchodního zařízení, kde při prodeji zboží dochází ke kontaktu se zákazníkem (nikoli tedy sklady, komunikace, související administrativní plochy ani nezbytná příslušenství). Maloobchodním zařízením se pak v tomto kontextu rozumí jedna prodejna nebo soubor všech prodejen v rámci jednoho záměru nebo v rámci jednoho funkčně propojeného celku, popř. jako součást též plocha vně prodejny, navazující na budovu a sloužící k výše popsanému způsobu využití.“ Z výše uvedeného plyne, že je-li v rámci jednoho objektu umístováno více prodejních jednotek, jejich prodejní plochy se počítají. Nastavení regulativu příliš přísně by proto mělo za následek nemožnost umístění více (i relativně malých prodejních jednotek) v rámci jednoho záměru.

K připomínce lze také uvést, že počty parkovacích míst a stání jsou dány příslušnými předpisy a normami. Územnímu plánu nepřísluší jejich rozsah stanovovat. Jedná se o podrobnost nad rámec územního plánu.

U jednotlivých ploch s rozdílným způsobem využití lze, kromě výše uvedeného, doplnit následující:

V plochách smíšených obytných (C) je stanovena maximální velikost prodejní plochy 1 500 m². Stanovení této hranice je řádně odůvodněno v Odůvodnění pro první veřejné projednání (str. 259), a to následovně: „Využití pro maloobchod v hlavním využití je omezeno prodejní plochou do 1500 m²; při projednání konceptu byla uvedena prodejní plocha do 1000 m². Při změně velikosti výměry vycházel zpracovatel z nedávno provedeného průzkumu maloobchodního prodeje a z vlastního šetření prodejních ploch největších maloobchodních řetězců (zejména supermarketů a diskontní prodejny), ze kterých je zřejmé, že průměrná

velikost standardních typických prodejen maloobchodu se sice v průměru pohybuje v rozmezí 800-1200 m², ovšem v hustě obydlených oblastech prodejny klasických maloobchodních řetězců dosahují prodejní plochy 1500 m². Údaj byl tedy změněn v souladu se zjištěními z reality. "Maloobchod nad 1500 m² (avšak do 5000 m²) prodejní plochy lze realizovat pouze v patrových objektech při současném integrování parkování v objektu a jiné využití, pokud je zachována polyfunkčnost v ploše a využití je slučitelné s využitím navazujícího území.

V návrhu ÚPmB také byla stanovena na základě průzkumu zpracovatele maximální přípustná prodejní plocha maloobchodu 1 500 m² v plochách bydlení (B). Při projednávání návrhu ÚPmB projevila veřejnost obavu z neúměrně rozsáhlých prodejen při nevhodné lokalizaci. Tvůrci územního plánu námitkám vyšli vstříc, s tím, že prodejní plocha bude snížena na 1 000 m² a pro větší prodejnu (do 1500 m²) je třeba doložit vhodnost situačního řešení podle okolností v území. Pro ověření stanoveného údaje lze použít řetězce Lidl, Albert, Billa a Penny typu supermarket, jejichž průměrná prodejní plocha je asi 900 m² (rozptyl velikosti jednotlivých prodejen je přitom ovšem značný, pohybuje se od 500 m² až po 2 000 m²). Prodejní plocha tvoří velkou většinu (odborným odhadem cca 80 %), celkové výměry objektu. Stanovená velikost 1 000 m² prodejní plochy tak odpovídá běžným supermarketům výše uvedených řetězců, neznemožňuje tedy realizaci běžného občanského vybavení v území; větší provozovny je pak třeba prověřit podle okolností v území. Připomínce je tedy v tomto bodě částečně vyhověno.

Pro plochy komerční (W) lze uvést, že pokud by byla snížena velikost prodejní plochy na velikost uvedenou v podání (tj. 400 resp. 1000 m²), nesplňovala by tyto podmínky řada z již existujících maloobchodních prodejen, které tvoří základ maloobchodní sítě, nacházejících se ve stabilizovaných plochách. Plochy komerční vybavenosti by při restriktivním stanovení maximální velikosti prodejní plochy nemohly plnit svoji předpokládanou funkci.

V podmínkách využití plochy veřejné vybavenosti (V) není maloobchod výslovně uveden. Lze jej však řadit mezi přípustné využití, které je definováno jako „využití související, podmiňující nebo využití sloužící záměrům hlavnímu využití“. Z tohoto lze vyvozovat, že případné maloobchodní využití, ačkoliv není jeho rozsah vyjádřen plošně, musí být pouze takového rozsahu, který odpovídá potřebám daného hlavního využití. Pro úplnost lze uvést, že v ploše veřejné vybavenosti (V) je taktéž možné, avšak až po naplnění hlavní funkce, umístit jiné funkční využití.

V plochách lehké výroby (E) odůvodnění výslovně stanovuje, že „regulativ směřuje k zachování smyslu uvedených ploch: plochy by měly mít charakter primárně produkční a skladovací a neměly by být vytěžovány pro čistě maloobchodní záměry. Ilustrativně popsáno, např. běžná provozovna typizovaného maloobchodu (Lidl, Billa, Albert apod.) by zde neměla být samostatně přípustná, zatímco např. sklad sanitárního zařízení a obkládacích materiálů ve spojení s prodejnou či předváděcími místnostmi pro zákazníky typově odpovídá záměrům plochy E.“ Jedná o specifický druh prodeje, u kterého se nepředpokládá, že bude vytvářet síť základní dostupnosti maloobchodu. Vzhledem k charakteru plochy, omezování velikosti prodejní plochy není vhodným nástrojem regulace.

Plochy výroby a skladování (P) nejsou určeny pro klasický maloobchodní prodej. Vzhledem k charakteru plochy, omezování velikosti prodejní plochy není vhodným nástrojem regulace.

Připomínka č.2

Vyhodnocení připomínky:

V rámci podání je uveden názor podatele, že návrh ÚPmB nevyužívá dostatečně možnosti usnadnění výstavby cyklistické infrastruktury, požaduje vymezení „klíčových cyklostezek“ jako veřejně prospěšné stavby a definoval místa pro bezpečné parkování kol na „klíčových přestupních uzlech“.

Úkolem územního plánu je vytvářet územní podmínky pro možnost umístění záměrů, nikoliv zajistit „bezproblémovou“ realizaci všech záměrů a znát podrobné technické provedení jednotlivých úseků. Obecně územní plán stanovuje základní koncepci rozvoje území obce, ochrany jeho hodnot, jeho plošného a prostorového uspořádání, uspořádání krajiny a koncepci veřejné infrastruktury a stanovuje podmínky pro využití území. Nový Územní plán města Brna (ÚPmB) pracuje s méně podrobným měřítkem hlavního výkresu 1:10 000, než tomu je u současného (1:5000).

K požadavku na zařazení cyklistické dopravy do hlavního využití ploch dopravní infrastruktury uvádíme:

Pro dokladování transparentnosti procesu vyhodnocení podání je uvedeno také mezitimní vyhodnocení připomínky z r. 2020:

Požadavku nebylo v roce 2020 vyhověno, protože: „V rámci stanovení podmínek využití ploch v kap. 6.2. a kap. 6.3.3.10 závazné textové části je umožněno umístění cyklistické infrastruktury ve všech plochách s rozdílným způsobem využití, přičemž v plochách dopravní infrastruktury D je jejich umístění přípustné.

Požadavek na zařazení pěší a cyklistické dopravy do hlavního využití ploch dopravní infrastruktury D, jehož součástí jsou především komunikace vyššího dopravního významu tvořící páteř základního komunikačního systému, neodpovídá charakteru a způsobu vymezení ploch s rozdílným způsobem využití. Toto je primárně umožněno v plochách veřejných prostranství, které slouží obsluze ploch dopravní a technickou infrastrukturou za současného umožnění průchodu a pohybu obyvatel, tedy v rámci této plochy s rozdílným způsobem využití je cyklistická infrastruktura součástí hlavního využití.

Jelikož však v rámci stanoviska dotčeného orgánu byla uplatněna podmínka k vedení cyklistické dopravy v souběhu s komunikacemi, bude v této souvislosti zpřesněna a doplněna výroková část i odůvodnění návrhu řešení. V této souvislosti je možné prověřit případnou úpravu znění podmínek využití ploch s rozdílným způsobem využití.“

Konečné vyhodnocení připomínky se vztahuje k výslednému řešení Návrhu nového ÚPmB: V rámci zpřesnění kap. 4.1 Dopravní infrastruktura a stanovení podmínek využití ploch v kap. 6.2. a kap. 6.3.3.10 závazné textové části je umožněno umístění pěší a cyklistické infrastruktury ve všech plochách s rozdílným způsobem využití, přičemž v plochách dopravní infrastruktury D je jejich umístění přípustné i jako hlavní využití.

Tímto je požadavek zohledněn.

Další jednotlivě uvedené požadavky jsou nad rámec podrobnosti zpracování územního plánu a níže uvádíme:

Ke stanovení podmínky povinné segregace pěší a cyklistické dopravy podél sběrných komunikací a zahájení výstavby až po dobudování propojení lokality se všemi sousedními městskými částmi samostatnými stezkami a chodníky uvádíme, že je tímto již předjímano konkrétní technické řešení vlastní realizace, aniž by byla ve všech skutečnostech známa reálná možnost v území, a ne vždy je možné z hlediska různých omezení a limitů tyto podmínky naplnit. Současně jakýkoliv záměr musí splňovat platné právní předpisy a normy.

V rámci územního plánu jsou vytvářeny územní podmínky pro možnost vedení v rámci ploch nebo koridorů. To, jakým způsobem bude možné uliční prostor uspořádat, případně propojení trasovat je předmětem dalších podrobnějších stupňů projektové dokumentace a podmínek vlastníka komunikace. Podrobnost měřítka zpracování výkresu 2.2 Souhrnný výkres dopravy neumožňuje grafické zobrazení požadavku zobrazení oddělených koridorů cyklistických a pěších tras.

Z tohoto důvodu nelze této podmínce z hlediska podrobnosti zpracování územně plánovací dokumentace vyhovět.

Z hlediska požadavku na zakreslení dalších cyklotras uvádíme, že v rámci cyklistické dopravy byl zvolen obecnější přístup.

Ve výkresu 2.2. Souhrnný výkres dopravy jsou vyznačeny „vybrané samostatné cyklotrasy“, kterými jsou zpřesněny záměry ze Zásad územního rozvoje Jihomoravského kraje. Ve výkresu odůvodnění O.6 Cyklistická doprava – schéma jsou k výše uvedenému jevu navíc vyznačeny

„vybrané pouliční cyklotrasy“, které naznačují možná vybraná propojení území města, která však již nejsou závazná a je možné je operativně upravovat nebo dále doplňovat.

Grafické předurčení cyklotras by se v rámci přípravy záměrů mohlo ukázat jako omezující v případě potřeby úpravy vedení trasy; odlišné řešení by mohlo vést ke změně územního plánu a tím neúměrnému prodloužení přípravy záměrů.

Z dlouhodobých zkušeností se toto ukázalo jako nevhodné a z tohoto důvodu bylo přistoupeno k vymezení koridorů zajišťujících návaznost na koridory dle textové části nadřazené územně plánovací dokumentace (Zásad územního rozvoje Jihomoravského kraje), které jsou územním plánem zpřesněny. Všem ostatním trasám je obecně umožněno jejich umístění ve všech plochách s rozdílným způsobem využití v rámci obecných podmínek využití území. Z tohoto důvodu nelze požadavku vyhovět.

Z hlediska požadavku vymezení „páteřních“ cyklistických stezek jako veřejně prospěšné stavby je nutno uvést, že nám v současné době není znám komplexní průběh všech cyklotras a cyklostezek na správním území města a z tohoto důvodu není možné vymezit přesný průmět všech záměrů. Současně byl z hlediska přípravy zvolen obecnější přístup, aby jakýkoliv nový záměr nevyžadoval změnu územního plánu. Z tohoto důvodu nelze požadavku vyhovět.

Pokud se jedná o požadavek na vybudování kapacitních míst a zařízení k bezpečnému odkládání kol u „klíčových železničních stanic a konečných tramvají“ či parkoviště pro kola, jedná se o záměry nad podrobnost územního plánu, jejich umístění je obecně přípustné v rámci doplňujícího nebo souvisejícího využití ve všech plochách s rozdílným způsobem využití a není nutné pro ně předjímat umístění a vymezení, potažmo vymezovat plochu jako veřejně prospěšnou stavbu. Pokud není znám konkrétní projekt, nelze s přesností stanovit dotčené pozemky, a tedy i vymezit jako veřejně prospěšné stavby. Z tohoto důvodu nelze požadavku vyhovět.

Připomínka č.3

Vyhodnocení připomínky:

V závazné části ÚPmB je uvedeno, že veškeré zastavitelné plochy a plochy přestaveb budou odkanalizovány oddílným systémem kanalizace a bude na nich důsledně vyžadováno hospodaření se srážkovými vodami. Tento požadavek již ukládá v současné době platná legislativa - zákon o vodách (254/2001 Sb.) a vyhl. 501/2006 Sb. (§ 20, odst. 5c). Dále je kladen důraz na tzv. modrozelenou infrastrukturu, která má zlepšit i mikroklimatické podmínky ve městě.

Připomínka č.4

Vyhodnocení připomínky:

- Zastoupení zeleně v různých typech ploch

Zastoupení zeleně v plochách s rozdílným způsobem využití je v návrhu nového ÚPmB řešeno stanovením povinného minimálního plošného zastoupení zeleně na rostlém terénu v plochách bydlení, v plochách smíšených obytných, v plochách rekreace, a v plochách zahrádek pro disponibilní pozemky stavebního záměru a pro plochu současně (od podmínky splnit zastoupení současně i pro funkční plochu bude upuštěno).

Pořizovatel bude také požadovat stanovit toto zastoupení v podmínkách využití území i pro plochu komerční vybavenosti - W. V případě ploch výroby a skladování (P) a lehké výroby (E) bude požadavek na minimální zastoupení zeleně doplněn do karet rozvojových lokalit těchto ploch.

Vámi navrhované řešení koeficientů zeleně se nejeví účelné z následujících důvodů:

Územní plán má stanovit základní koncepci rozvoje území obce, ochranu jeho hodnot, jeho plošného a prostorového uspořádání (tj. urbanistickou koncepci), uspořádání krajiny a koncepci veřejné infrastruktury, vymezit zastavěné území, plochy a koridory, zejména zastavitelné plochy a plochy přestavby, veřejně prospěšné stavby a veřejně prospěšná opatření a územní rezervy. A stanovit podmínky pro využívání těchto ploch a koridorů. Posláním územních plánů je stanovit pravidla udržitelného rozvoje a využívání území, nikoliv regulace jednotlivých pozemků. Územní plán nesmí obsahovat podrobnosti náležejícím svým

obsahem regulačního plánu nebo územním rozhodnutím. Lze pořídit územní plán s těmito regulačními prvky, ale tato skutečnost musí být v rozhodnutí zastupitelstva o pořízení nebo zadání územního plánu výslovně uvedena.

Regulace v podrobnosti na jednotlivé druhy vegetačních prvků, kultivar, či materiálové provedení povrchů jednotlivých vegetačních prvků není v podrobnosti, která náleží územnímu plánu. Problematické se jeví aplikování tohoto principu v praxi, při posuzování záměru při vydání závazného stanoviska orgánu územního plánování a také následný monitoring těchto podmínek.

Návrh nového územního plánu navrhuje odlišnou koncepci, která však také stanovuje podíl nezastavěné plochy ve vztahu k celkové ploše pozemku, rostlého terénu umožňující vsak dešťové vody. Minimální plošné zastoupení zeleně na terénu není nutné dodržet pouze v odůvodněných případech.

Pořizovatel však udělí pokyn problematiku stanovení minimálního plošného zastoupení zeleně prověřit a upravit.

- Ochrana zeleně v jiných plochách s RZV

Z důvodů zvoleného měřítka výkresů a podrobnosti Územního plánu byla stanovena minimální velikost plochy RZV na 0,5 ha (5 000 m²) a v níže definovaných případech na 0,2 ha (2 000 m²) v souladu s ustanovením § 3 odst. 1 vyhlášky č. 501/2006 Sb. Ve výjimečných případech, pokud si to vymezení a koncepce Územního plánu vyžaduje, jsou zobrazované plochy RZV menší. Takto zvolená velikost ploch RZV vychází z principu koncepce a měřítka výkresů, kde kresba nemůže zachycovat nepřiměřený detail. Pokud existují pozemky stejného účelu využití, ale tvoří plochu podměrečnou, tj. menší než 0,5 ha, jsou zpravidla agregovány do jiných ploch RZV s jiným využitím. Tato skutečnost vychází také z projednaného konceptu územního plánu. V textové části odůvodnění je uvedeno, že plochami, které jsou vymezené ve velikosti 0,2-0,5 ha jsou plochy městské a krajinné zeleně, zvláště pak pro plochy městské zeleně uvedené ve Vyhlášce o zeleni města Brna (Nejvýznamnější plochy městské zeleně).

Pořizovatel je názoru, že vzhledem k výše uvedenému je agregovaná zeleň v rámci jiných ploch nedostatečně chráněna ve vztahu k umístování záměrů, udělí tedy pokyn doplnit obecný regulativ, který tuto skutečnost ošetří. Dále jsou uděleny pokyny na základě připomínek a námitek k návrhu ÚPmB konkrétní plochy zeleně z aktuálně platného ÚPmB vymežit, pokud budou graficky čitelné v měřítku hlavního výkresu.

- Vymezení ploch přírodních

Hlavní výkres návrhu nového územního plánu obsahuje grafické vyznačení prvků systému ÚSES (biokoridory a biocentra) a současně také vymezené plochy přírodní (plochy lesní a plochy krajinné zeleně).

Zvláště chráněná území, Evropsky významné lokality a registrované významné krajinné prvky jsou pro potřeby územního plánování obsaženy jako limit využití území (od poskytovatelů údajů) v územně analytických podkladech. Jejich přímá ochrana vyplývá z jiné legislativy, především zákona č. 114/1992 Sb. o ochraně přírody a krajiny. Nebudou tedy závazně vymezeny v hlavním výkrese, ale obsaženy jsou ve výkrese koordinačním (M1:10 000, grafická část odůvodnění).

- Předepsání izolační zeleně

V dokumentu Vyhodnocení vlivu na udržitelný rozvoj území je v kapitole A.VII.12 Kumulativní a synergické vlivy uvedeno:

V této souvislosti nebylo identifikováno synergické resp. kumulativní spolupůsobení vymezených rozvojových zón s územním soustředěním ploch výroby vůči plochám bydlení v souvisejícím území z důvodů vhodného zasazení ploch průmyslu v jednotlivých případech z hlediska vzdáleností k chráněným objektům, možnostem dopravního napojení ploch výroby a vhodného členění funkcí v území umožňujícího odclonění rezidenčních zón od zón výrobních plochami s možnostmi umístění jiné než rezidenční zástavby např. plochy smíšené, veřejná prostranství, izolační zeleň nebo občanská vybavenost. Zároveň návrh ÚP stanovuje regulativy využití ploch průmyslové výroby a lehké výroby tak, aby tyto nepredisponovaly negativní vliv působící na vlastní vymezenou plochu. Umístované záměry je třeba prověřit jednotlivě v rámci navazujících fází projektové přípravy.

Pořizovatel doporučí řešit problematiku izolační zeleně na rozhraní případných možných konfliktních hranicích ploch v rámci jednotlivých karet rozvojových lokalit a zpracovat následující cílená opatření:

Při zastavování ploch výroby v návaznosti na volnou krajinu je třeba dbát na vhodné zapojení ploch do krajiny prostřednictvím pásů izolační zeleně na rozhraní zastavitelného území a volné krajiny.

- Modrozelená infrastruktura

Všechna vedení technické infrastruktury a prvků modrozelené infrastruktury jako součást veřejně prospěšné infrastruktury jsou z hlediska jejich prostorové koordinace rovnocenná. Tomuto požadavku tedy nelze vyhovět. V kapitole 4.2 Technická infrastruktura (závazné textové části) je uvedeno, že v zastavěném území města se síť technické infrastruktury zpravidla umísťují do společných tras nebo do souběhu se stávajícími trasami technické a dopravní infrastruktury. Ve veřejných prostranstvích je nutné koordinovat všechny prvky zde umísťované. Důležitým hlediskem při posuzování priorit jednotlivých součástí veřejných prostranství při jejich koordinaci je celkový pohled na provoz a fungování města. Při návrhu tras technické infrastruktury je důležité sdružování sítí do koridorů a jejich účelné prostorové uspořádání.

Pro všechny navržené trasy technické infrastruktury je závazné jejich směrové vedení. Upřesnění tras, polohy objektů a zařízení, určení místa napojení, způsobu technického provedení a vedení přípojných tras bude provedeno při zpracování podrobnější územně plánovací nebo projektové dokumentace, a to za podmínek obecně závazných právních předpisů.

Připomínka č.5

Vyhodnocení připomínky:

Řešení dopravy v klidu v návrhu územního plánu vychází z příslušných právních předpisů (viz kap. 5.8.1.1. textové části odůvodnění). Vyhláška č. 501/2006 Sb., provádějící stavební zákon stanoví, že pro každou stavbu je nutno vybudovat parkovací a odstavná stání v počtu dle ČSN 73 6110, kap. 14.1). která stanoví vzorec, do nějž jako významný (ovšem nikoli jediný) parametr vstupuje součinitel vlivu stupně automobilizace, přičemž tento má být dle ČSN 73 6110 převzat z územně plánovací dokumentace. Tento územní plán tedy cílový koeficient vlivu stupně automobilizace stanoví, a to rozdílně podle části města, kdy nižší hodnota (tedy nižší požadovaný minimální počet parkovacích a odstavných stání) je stanovena pro lokality uvnitř Velkého městského okruhu s nežádoucím zavlékáním vyššího počtu automobilů. Tři pásma uvnitř VMO jsou zvolena z potřeby odlišit zvláštní charakter historického jádra města a zmenšit rozdíl koeficientu na administrativně určené hranici. Hranice pásem jsou určeny dle možností významnou ulicí, resp. komunikací, v případě její absence zelenými plochami oddělovacími částí města. Zásadně hranice nevede plochami pro výstavbu budov, a to pro zamezení sporů při přesahu stavebního záměru do více pásem. Stávající ČSN 73 6110 stanoví, že ve výpočtu se jako nejmenší hodnota součinitel vlivu stupně automobilizace použije 1,0 (400 aut na 1000 obyvatel) – toto spodní omezení nelze s ohledem na aktuální trendy v náhledu na parkování považovat za dlouhodobě udržitelné a lze předpokládat, že bude v blízké době výrazně sníženo.



mmb1es7738befc

Došlo: 28-05-2020

Č.j. MMB: 0234460

Příl.:

1015

MAGISTRÁT MĚSTA BRNA
ODBOR ÚZEMNÍHO PLÁNOVÁNÍ
A ROZVOJE

PODÁNÍ K NÁVRHU

Návrh Územního plánu města Brna

Podatel	
Typ subjektu:	Fyzická osoba
Příjmení, jméno:	Datum narození:
Adresa / sídlo:	
Kontakt:	Email: Telefon:

1	<p>Přípomínka</p> <p>Dostupné malé obchody Návrh ÚPmB obsahuje začlenění maloobchodu do většiny stavebních ploch, zároveň maloobchod nedostatečně reguluje a v rozporu s deklarovanou koncepcí nepodporuje rozptýlenou síť dobře dostupných maloobchodů jako součást města krátkých vzdáleností. Navrhují proto, aby:</p> <ul style="list-style-type: none"> • využití pro maloobchod v plochách pro bydlení (B), smíšených obytných (C) a v plochách komerční vybavenosti (W) bylo omezeno prodejní plochou do 400 m² a počtem parkovacích stání do 10, • využití pro maloobchod v plochách smíšených obytných (C) a plochách komerční vybavenosti (W) bylo do 1.000 m² prodejní plochy a bylo podmíněno realizací v patrových objektech s polyfunkčním využitím a při současném integrování parkování o max. 30 parkovacích stáních, • využití pro maloobchod v plochách veřejné vybavenosti (V), plochách výroby a skladování (P) a plochách lehké výroby (E) bylo podmíněně přípustné do 200 m² prodejní plochy, pokud není realizován v samostatném objektu. 	1
2	<p>Přípomínka</p> <p>Podpora pěší a cyklo dopravy ÚPmB nevyužívá dostatečně možnosti usnadnění výstavby cyklistické infrastruktury, a to mj. tím, že by požadoval napojení rozvojových lokalit na síť komunikací pro nemotorovou dopravu, klíčové cyklostezky vymezil jako veřejně prospěšné stavby či definoval místa a zařízení k bezpečnému parkování kol na klíčových přestupních uzlech. Navrhují proto, aby:</p> <ul style="list-style-type: none"> • hlavním využitím ploch dopravní infrastruktury (D) bylo i využití pro pěší a cyklistickou dopravu, • povinnou součástí navrhovaných pozemních komunikací definovaných jako sběrné byly stavebně oddělené koridory zvláště pro cyklistickou dopravu a pěší dopravu, • všechny lokality s počtem reálných nebo očekávaných uživatelů nad 1.500 osob obsahovaly v kartě lokality podmínku stanovující, že výstavbu v lokalitě je možné zahájit až po vybudování dopravního propojení lokality se všemi sousedícími městskými částmi samostatnými cyklostezkami a chodníky, a to stavebně oddělenými od motorové dopravy a vedenými ve směrově i výškově nejpřímější stopě, • grafická část ÚPmB 2.2 Souhrnný výkres dopravy obsahovala také síť páteřních cyklostezek (zejména těch sloužících k propojení jednotlivých městských částí s centrem města nebo jednotlivých městských částí mezi sebou), nikoliv pouze cyklotrasy, • páteřní cyklostezky tam, kde jejich realizaci brání chybějící veřejný pozemek, byly vymezeny jako veřejně prospěšné stavby, • u klíčových železničních stanic a konečných tramvaje (například žel. stanice a zastávky Brno hl.n., Slatina, Chrlice, Starý Lískovec, Řečkovice a Královo Pole, konečné tramvaje Obřany, Líšeň - Holzova, Kamechy, Bosonohy, Přizřenice) byla stanovena podmínka vybudování kapacitních míst a zařízení k bezpečnému odkládání jízdních kol (bike and ride) a tam, kde jejich realizaci brání chybějící veřejný pozemek, byly vymezeny jako veřejně prospěšné stavby. 	2

5

Připomínka

Veřejný prostor

V zájmu zvýšení využitelnosti veřejných prostranství pro pěší, cyklisty i zeleň by měl ÚPmB u novostaveb stanovit povinnost umístění odstavných stání mimo veřejná prostranství (tj. stání pro odstavení vozidla v době, kdy se nepoužívá). V oblastech s dobrou dostupností veřejnou dopravou je pak potřeba přizpůsobit minimální počet odstavných a parkovacích stání.

Navrhuji proto, aby v kap. 4.1 Dopravní infrastruktura bylo stanoveno, že:

- odstavná stání se v zastavitelných plochách a v případě novostaveb ve stabilizovaných plochách zřizují mimo veřejná prostranství a s výjimkou rodinných domů v podzemních podlažích budov,
- v místech dobré dostupnosti kolejové dopravy pěší docházkou (ve vzdálenosti do 150 metrů) se součinitel vlivu stupně automobilizace redukuje na poloviční hodnotu součinitele příslušného pásma.

5

Ochrana zeleně

Návrh ÚPmB vágně a nedostatečně stanovuje zastoupení zeleně v různých funkčních typech ploch. Také oslabuje ochranu malých, ale významných ploch zeleně ve stabilizovaných plochách tím, že je absorbuje do jiných funkčních typů ploch. Návrh ÚPmB nezajišťuje dostatečnou ochranu přírodně cenných území, ani dostatečné vytváření prostoru pro zeleň v nové zástavbě, a to včetně ochrany nových ploch k bydlení před zátěží ze sousedních ploch výroby a skladování.

Navrhují proto, aby:

- územní plán definoval koeficient zeleně (KZ), a to následovně:

Koeficient zeleně (KZ) udává poměr nezpevněné plochy osázené vegetací a umožňující vsakování dešťové vody na terénu vůči ploše pozemku. KZ je závazný jak pro disponibilní pozemek pro stavební záměr, tak pro celou jednotlivou funkční plochu. Do koeficientu lze jako nezpevněnou plochu osázenou vegetací náhradním způsobem započítat:

- $\frac{1}{3}$ plochy osazených a funkčních vegetačních střech o mocnosti souvrství do 0,3 m,
- $\frac{1}{2}$ plochy osazených a funkčních vegetačních střech o mocnosti souvrství nad 0,3 m,
- 80 % plochy osazených a funkčních vegetačních střech o mocnosti souvrství nad 1 m,
- plochu povrchu umožňujícího plnohodnotné vsakování okolo vzrostlých stromů ve zpevněných plochách (mříž, půda, půda s mulčem; nikoli dlažba atp.),
- 5 m² za každý strom ve zpevněné ploše s malou korunou (druh/kultivar s celkovou výškou do 8 m v dospělosti) a dostatečným objemem prokořenitelného prostoru,
- 20 m² za každý strom ve zpevněné ploše se střední korunou (druh/kultivar s celkovou výškou do 15 m v dospělosti) a dostatečným objemem prokořenitelného prostoru,
- 40 m² za každý strom ve zpevněné ploše s velkou korunou (druh/kultivar s celkovou výškou nad 15 m v dospělosti) a dostatečným objemem prokořenitelného prostoru,
- 5 m² za každý běžný metr fasád upravených a využitých pro pnutí popínavých dřevin nebo trelaží či pergol na ozeleněných střeších při zajištění dostatečného prokořenitelného prostoru pro dané dřeviny.

Náhradním způsobem je možné započtením nahradit pouze:

- $\frac{1}{4}$ požadované plochy KZ v případě samostatně stojících rodinných domů,
- $\frac{1}{2}$ požadované plochy KZ u ostatních staveb,
- celou požadovanou plochu pouze výjimečně ve stávající kompaktní blokové zástavbě ve stabilizovaných plochách tam, kde jiným způsobem prokazatelně není možné dosáhnout existujícího urbanistického charakteru (např. v zástavbě nároží bloků a v případě nerovnoměrné parcelace)

- koeficient zeleně byl pro jednotlivé struktury zástavby stanoven následovně:

- kompaktní: 0,3 pro stabilizované plochy a 0,5 pro zastavitelné plochy
- volná: 0,6
- rezidenční nízkopodlažní: 0,5
- areálová: 0,4
- omezená: 0,8
- plochy bez zástavby: 0,9

- plochy nad 2 000 m², které byly definovány územním plánem z r. 1994 jako plochy zeleně (ZP či ZO) a které jsou v Návrhu ÚPmB součástí jiných typů ploch, byly vymezeny jako samostatné plochy městské zeleně (Z); jedná se např. o plochy kolem Komenského nám.

(Červeného kostela), alej na tř. Kpt. Jaroše, vnitroblok u mateřské školy Chodská 15 a desítky dalších zelených pláček, parčíků či vnitrobloků,

- byly v hlavním výkresu vymezeny plochy přírodní se způsobem využití podle § 16 vyhlášky č. 501/2006 Sb., o obecných požadavcích na využívání území, zejména biocentra, zvláště chráněná území, evropsky významné lokality a registrované významné krajinné prvky, a tím byla zajištěna jejich ochrana,

- v kartách lokalit, kde sousedí plochy pro výrobu (E – plochy lehké výroby, P – plochy výroby a skladování) a plochy pro bydlení (B – plochy bydlení, C – plochy smíšené obytné), byla doplněna podmínka předchozí či souběžné realizace pásu izolační zeleně (vzrostlé zeleně o pásu šířky min. 10 m nebo rozloze min. 20 % rozlohy plochy výroby) podél sousedících hranic těchto ploch,

- v obecných zásadách technické infrastruktury bylo stanoveno, že při návrhu tras technické infrastruktury budou sítě sdružovány do koridorů pro dosažení účelného prostorového uspořádání a vytvoření prostoru pro realizaci modrozelené infrastruktury v uličním profilu; a dále, že v územích, která nejsou v současné době plynofikována, mají ostatní vedení a prvky modrozelené infrastruktury prioritu před budováním nového nízkotlakého rozvodu plynu.

Připomínka**Hospodaření s dešťovou vodou**

Vsakováním dešťové vody všude tam, kde to je možné, můžeme docílit zdravějšího vodního režimu a zmenšení efektu tepelného ostrova.

Navrhuji proto, aby:

- do obecných zásad odkanalizování bylo doplněno, že veškeré zastavitelné plochy a plochy přestaveb budou odkanalizovány oddílným systémem kanalizace a bude na nich důsledně vyžadováno hospodaření se srážkovými vodami následovně: srážkové vody budou buď zadržovány s následným sekundárním využitím anebo vsakovány na vlastním pozemku stavby nebo v jejím okolí; pouze pokud to podloží prokazatelně neumožňuje, mohou být dešťové vody vypouštěny do vodoteče nebo dešťové kanalizace, přičemž v těchto případech budou před vypouštěním brzděny v retenčních nádržích. Srážkové vody z veškerých zpevněných ploch veřejných prostranství budou vsakovány, pouze pokud to podloží prokazatelně neumožňuje, mohou být vypouštěny do vodoteče nebo dešťové kanalizace, přičemž v těchto případech budou před vypouštěním brzděny v retenčních nádržích.

V dne

Podpis

Vyplněný formulář zašlete na níže uvedenou adresu:

Magistrát města Brna, Odbor územního plánování a rozvoje, Kounicova 67, 601 67 Brno

MMB/0234460/2020

Připomínka č.1

Vyhodnocení připomínky:

Podatel požaduje, aby v plochách bydlení, smíšených obytných a komerční vybavenosti byla omezena velikost prodejní plochy na 400 m² a počet parkovacích míst na 10 stání. Při realizaci integrovaného parkování do 30 stání pak v rámci patrových objektů v plochách komerční vybavenosti a v plochách smíšených obytných podmíněn připustit až 1 000 m² prodejní plochy. V plochách veřejné vybavenosti, výroby a skladování a lehké výroby podmíněně připustit 200 m² prodejní plochy, pokud není maloobchod realizován v samostatném objektu. Mezi docházkovou vzdáleností maloobchodu a maximální velikostí prodejní plochy maloobchodu nelze spatřovat příčinnou souvislost. Stanovení maximální velikosti prodejní plochy nepředurčuje vzdálenost mezi jednotlivými prodejny. Snížení maximální velikosti prodejní plochy nezaručuje zlepšení časové dostupnosti maloobchodu. Pro dostupnost maloobchodu je proto podstatnější adekvátní rozmístění ploch s rozdílným způsobem využití, které umístění maloobchodu umožňují. Stanovení dané maximální velikosti prodejních ploch (a případné stanovení podmínek pro jejich umístění) je věcí odborného posouzení zpracovatele návrhu územního plánu, které vychází z reálií a odborné úvahy (viz např. plochy C). Obecně lze konstatovat, že požadavek na vyloučení maloobchodu s prodejní plochou větších než 400 resp. 1000 m² plochy nepřiměřeně zhoršuje podmínky pro vyváženou a rozmanitou síť maloobchodu, a to zejména pro ty skupiny zákazníků s rozdílnými vzorci nákupního chování, které prodejny většího plošného formátu preferují, což je v konečném důsledku v rozporu s koncepcí krátkých vzdáleností, na kterou je poukazováno. Požadavek na přísné omezení prodejní plochy nepřiměřeně snižuje potenciál k tomu určených ploch, tj. zejména ploch obytně smíšených (C) a ploch komerční vybavenosti (W). V neposlední řadě je také nutné nastavením regulativů sledovat požadavek zadání územního plánu na vytvoření široké škály možností a forem komerce v rovnoměrném zastoupení na území města.

Při hodnocení přísnosti regulativu určujícího maximální velikost prodejních ploch je nutné mít na zřeteli také ustanovení návrhu územního plánu, které stanoví, že „prodejní plochou se rozumí hrubá podlažní plocha maloobchodního zařízení, kde při prodeji zboží dochází ke kontaktu se zákazníkem (nikoli tedy sklady, komunikace, související administrativní plochy ani nezbytná příslušenství). Maloobchodním zařízením se pak v tomto kontextu rozumí jedna prodejna nebo soubor všech prodejen v rámci jednoho záměru nebo v rámci jednoho funkčně propojeného celku, popř. jako součást též plocha vně prodejny, navazující na budovu a sloužící k výše popsanému způsobu využití.“ Z výše uvedeného plyne, že je-li v rámci jednoho objektu umístěováno více prodejních jednotek, jejich prodejní plochy se počítají. Nastavení regulativu příliš přísně by proto mělo za následek nemožnost umístění více (i relativně malých prodejních jednotek) v rámci jednoho záměru.

K připomínce lze také uvést, že počty parkovacích míst a stání jsou dány příslušnými předpisy a normami. Územnímu plánu nepřísluší jejich rozsah stanovovat. Jedná se o podrobnost nad rámec územního plánu.

U jednotlivých ploch s rozdílným způsobem využití lze, kromě výše uvedeného, doplnit následující:

V plochách smíšených obytných (C) je stanovena maximální velikost prodejní plochy 1 500 m². Stanovení této hranice je řádně odůvodněno v Odůvodnění pro první veřejné projednání (str. 259), a to následovně: „Využití pro maloobchod v hlavním využití je omezeno prodejní plochou do 1500 m²; při projednání konceptu byla uvedena prodejní plocha do 1000 m². Při změně velikosti výměry vycházel zpracovatel z nedávno provedeného průzkumu maloobchodního prodeje a z vlastního šetření prodejních ploch největších maloobchodních řetězců (zejména supermarketů a diskontní prodejny), ze kterých je zřejmé, že průměrná

velikost standardních typických prodejen maloobchodu se sice v průměru pohybuje v rozmezí 800-1200 m², ovšem v hustě obydlených oblastech prodejny klasických maloobchodních řetězců dosahují prodejní plochy 1500 m². Údaj byl tedy změněn v souladu se zjištěními z reality. "Maloobchod nad 1500 m² (avšak do 5000 m²) prodejní plochy lze realizovat pouze v patrových objektech při současném integrování parkování v objektu a jiné využití, pokud je zachována polyfunkčnost v ploše a využití je slučitelné s využitím navazujícího území.

V návrhu ÚPmB také byla stanovena na základě průzkumu zpracovatele maximální přípustná prodejní plocha maloobchodu 1 500 m² v plochách bydlení (B). Při projednávání návrhu ÚPmB projevila veřejnost obavu z neúměrně rozsáhlých prodejen při nevhodné lokalizaci. Tvůrci územního plánu námitkám vyšli vstříc, s tím, že prodejní plocha bude snížena na 1 000 m² a pro větší prodejnu (do 1500 m²) je třeba doložit vhodnost situačního řešení podle okolností v území. Pro ověření stanoveného údaje lze použít řetězce Lidl, Albert, Billa a Penny typu supermarket, jejichž průměrná prodejní plocha je asi 900 m² (rozptyl velikosti jednotlivých prodejen je přitom ovšem značný, pohybuje se od 500 m² až po 2 000 m²). Prodejní plocha tvoří velkou většinu (odborným odhadem cca 80 %), celkové výměry objektu. Stanovená velikost 1 000 m² prodejní plochy tak odpovídá běžným supermarketům výše uvedených řetězců, neznemožňuje tedy realizaci běžného občanského vybavení v území; větší provozovny je pak třeba prověřit podle okolností v území. Připomínce je tedy v tomto bodě částečně vyhověno.

Pro plochy komerční (W) lze uvést, že pokud by byla snížena velikost prodejní plochy na velikost uvedenou v podání (tj. 400 resp. 1000 m²), nesplňovala by tyto podmínky řada z již existujících maloobchodních prodejen, které tvoří základ maloobchodní sítě, nacházejících se ve stabilizovaných plochách. Plochy komerční vybavenosti by při restriktivním stanovení maximální velikosti prodejní plochy nemohly plnit svoji předpokládanou funkci.

V podmínkách využití plochy veřejné vybavenosti (V) není maloobchod výslovně uveden. Lze jej však řadit mezi přípustné využití, které je definováno jako „využití související, podmiňující nebo využití sloužící záměrům hlavnímu využití“. Z tohoto lze vyvozovat, že případné maloobchodní využití, ačkoliv není jeho rozsah vyjádřen plošně, musí být pouze takového rozsahu, který odpovídá potřebám daného hlavního využití. Pro úplnost lze uvést, že v ploše veřejné vybavenosti (V) je taktéž možné, avšak až po naplnění hlavní funkce, umístit jiné funkční využití.

V plochách lehké výroby (E) odůvodnění výslovně stanovuje, že „regulativ směřuje k zachování smyslu uvedených ploch: plochy by měly mít charakter primárně produkční a skladovací a neměly by být vytěžovány pro čistě maloobchodní záměry. Ilustrativně popsáno, např. běžná provozovna typizovaného maloobchodu (Lidl, Billa, Albert apod.) by zde neměla být samostatně přípustná, zatímco např. sklad sanitárního zařízení a obkládacích materiálů ve spojení s prodejnou či předváděcími místnostmi pro zákazníky typově odpovídá záměrům plochy E.“ Jedná o specifický druh prodeje, u kterého se nepředpokládá, že bude vytvářet síť základní dostupnosti maloobchodu. Vzhledem k charakteru plochy, omezování velikosti prodejní plochy není vhodným nástrojem regulace.

Plochy výroby a skladování (P) nejsou určeny pro klasický maloobchodní prodej. Vzhledem k charakteru plochy, omezování velikosti prodejní plochy není vhodným nástrojem regulace.

Připomínka č.2

Vyhodnocení připomínky:

V rámci podání je uveden názor podatele, že návrh ÚPmB nevyužívá dostatečně možnosti usnadnění výstavby cyklistické infrastruktury, požaduje vymezení „klíčových cyklostezek“ jako veřejně prospěšné stavby a definoval místa pro bezpečné parkování kol na „klíčových přestupních uzlech“.

Úkolem územního plánu je vytvářet územní podmínky pro možnost umístění záměrů, nikoliv zajistit „bezproblémovou“ realizaci všech záměrů a znát podrobné technické provedení jednotlivých úseků. Obecně územní plán stanovuje základní koncepci rozvoje území obce, ochrany jeho hodnot, jeho plošného a prostorového uspořádání, uspořádání krajiny a koncepci veřejné infrastruktury a stanovuje podmínky pro využití území. Nový Územní plán města Brna (ÚPmB) pracuje s méně podrobným měřítkem hlavního výkresu 1:10 000, než tomu je u současného (1:5000).

K požadavku na zařazení cyklistické dopravy do hlavního využití ploch dopravní infrastruktury uvádíme:

Pro dokladování transparentnosti procesu vyhodnocení podání je uvedeno také mezitimní vyhodnocení připomínky z r. 2020:

Požadavku nebylo v roce 2020 vyhověno, protože: „V rámci stanovení podmínek využití ploch v kap. 6.2. a kap. 6.3.3.10 závazné textové části je umožněno umístění cyklistické infrastruktury ve všech plochách s rozdílným způsobem využití, přičemž v plochách dopravní infrastruktury D je jejich umístění přípustné.

Požadavek na zařazení pěší a cyklistické dopravy do hlavního využití ploch dopravní infrastruktury D, jehož součástí jsou především komunikace vyššího dopravního významu tvořící páteř základního komunikačního systému, neodpovídá charakteru a způsobu vymezení ploch s rozdílným způsobem využití. Toto je primárně umožněno v plochách veřejných prostranství, které slouží obsluze ploch dopravní a technickou infrastrukturou za současného umožnění průchodu a pohybu obyvatel, tedy v rámci této plochy s rozdílným způsobem využití je cyklistická infrastruktura součástí hlavního využití.

Jelikož však v rámci stanoviska dotčeného orgánu byla uplatněna podmínka k vedení cyklistické dopravy v souběhu s komunikacemi, bude v této souvislosti zpřesněna a doplněna výroková část i odůvodnění návrhu řešení. V této souvislosti je možné prověřit případnou úpravu znění podmínek využití ploch s rozdílným způsobem využití.“

Konečné vyhodnocení připomínky se vztahuje k výslednému řešení Návrhu nového ÚPmB: V rámci zpřesnění kap. 4.1 Dopravní infrastruktura a stanovení podmínek využití ploch v kap. 6.2. a kap. 6.3.3.10 závazné textové části je umožněno umístění pěší a cyklistické infrastruktury ve všech plochách s rozdílným způsobem využití, přičemž v plochách dopravní infrastruktury D je jejich umístění přípustné i jako hlavní využití.

Tímto je požadavek zohledněn.

Další jednotlivě uvedené požadavky jsou nad rámec podrobnosti zpracování územního plánu a níže uvádíme:

Ke stanovení podmínky povinné segregace pěší a cyklistické dopravy podél sběrných komunikací a zahájení výstavby až po dobudování propojení lokality se všemi sousedními městskými částmi samostatnými stezkami a chodníky uvádíme, že je tímto již předjímano konkrétní technické řešení vlastní realizace, aniž by byla ve všech skutečnostech známa reálná možnost v území, a ne vždy je možné z hlediska různých omezení a limitů tyto podmínky naplnit. Současně jakýkoliv záměr musí splňovat platné právní předpisy a normy.

V rámci územního plánu jsou vytvářeny územní podmínky pro možnost vedení v rámci ploch nebo koridorů. To, jakým způsobem bude možné uliční prostor uspořádat, případně propojení trasovat je předmětem dalších podrobnějších stupňů projektové dokumentace a podmínek vlastníka komunikace. Podrobnost měřítka zpracování výkresu 2.2 Souhrnný výkres dopravy neumožňuje grafické zobrazení požadavku zobrazení oddělených koridorů cyklistických a pěších tras.

Z tohoto důvodu nelze této podmínce z hlediska podrobnosti zpracování územně plánovací dokumentace vyhovět.

Z hlediska požadavku na zakreslení dalších cyklotras uvádíme, že v rámci cyklistické dopravy byl zvolen obecnější přístup.

Ve výkresu 2.2. Souhrnný výkres dopravy jsou vyznačeny „vybrané samostatné cyklotrasy“, kterými jsou zpřesněny záměry ze Zásad územního rozvoje Jihomoravského kraje. Ve výkresu odůvodnění O.6 Cyklistická doprava – schéma jsou k výše uvedenému jevu navíc vyznačeny

„vybrané pouliční cyklotrasy“, které naznačují možná vybraná propojení území města, která však již nejsou závazná a je možné je operativně upravovat nebo dále doplňovat.

Grafické předurčení cyklotras by se v rámci přípravy záměrů mohlo ukázat jako omezující v případě potřeby úpravy vedení trasy; odlišné řešení by mohlo vést ke změně územního plánu a tím neúměrnému prodloužení přípravy záměrů.

Z dlouhodobých zkušeností se toto ukázalo jako nevhodné a z tohoto důvodu bylo přistoupeno k vymezení koridorů zajišťujících návaznost na koridory dle textové části nadřazené územně plánovací dokumentace (Zásad územního rozvoje Jihomoravského kraje), které jsou územním plánem zpřesněny. Všem ostatním trasám je obecně umožněno jejich umístění ve všech plochách s rozdílným způsobem využití v rámci obecných podmínek využití území. Z tohoto důvodu nelze požadavku vyhovět.

Z hlediska požadavku vymezení „páteřních“ cyklistických stezek jako veřejně prospěšné stavby je nutno uvést, že nám v současné době není znám komplexní průběh všech cyklotras a cyklostezek na správním území města a z tohoto důvodu není možné vymezit přesný průmět všech záměrů. Současně byl z hlediska přípravy zvolen obecnější přístup, aby jakýkoliv nový záměr nevyžadoval změnu územního plánu. Z tohoto důvodu nelze požadavku vyhovět.

Pokud se jedná o požadavek na vybudování kapacitních míst a zařízení k bezpečnému odkládání kol u „klíčových železničních stanic a konečných tramvají“ či parkoviště pro kola, jedná se o záměry nad podrobnost územního plánu, jejich umístění je obecně přípustné v rámci doplňujícího nebo souvisejícího využití ve všech plochách s rozdílným způsobem využití a není nutné pro ně předjímat umístění a vymezení, potažmo vymezovat plochu jako veřejně prospěšnou stavbu. Pokud není znám konkrétní projekt, nelze s přesností stanovit dotčené pozemky, a tedy i vymezit jako veřejně prospěšné stavby. Z tohoto důvodu nelze požadavku vyhovět.

Připomínka č.3

Vyhodnocení připomínky:

V závazné části ÚPmB je uvedeno, že veškeré zastavitelné plochy a plochy přestaveb budou odkanalizovány oddílným systémem kanalizace a bude na nich důsledně vyžadováno hospodaření se srážkovými vodami. Tento požadavek již ukládá v současné době platná legislativa - zákon o vodách (254/2001 Sb.) a vyhl. 501/2006 Sb. (§ 20, odst. 5c). Dále je kladen důraz na tzv. modrozelenou infrastrukturu, která má zlepšit i mikroklimatické podmínky ve městě.

Připomínka č.4

Vyhodnocení připomínky:

- Zastoupení zeleně v různých typech ploch

Zastoupení zeleně v plochách s rozdílným způsobem využití je v návrhu nového ÚPmB řešeno stanovením povinného minimálního plošného zastoupení zeleně na rostlém terénu v plochách bydlení, v plochách smíšených obytných, v plochách rekreace, a v plochách zahrádek pro disponibilní pozemky stavebního záměru a pro plochu současně (od podmínky splnit zastoupení současně i pro funkční plochu bude upuštěno).

Pořizovatel bude také požadovat stanovit toto zastoupení v podmínkách využití území i pro plochu komerční vybavenosti - W. V případě ploch výroby a skladování (P) a lehké výroby (E) bude požadavek na minimální zastoupení zeleně doplněn do karet rozvojových lokalit těchto ploch.

Vámi navrhované řešení koeficientů zeleně se nejeví účelné z následujících důvodů:

Územní plán má stanovit základní koncepci rozvoje území obce, ochranu jeho hodnot, jeho plošného a prostorového uspořádání (tj. urbanistickou koncepci), uspořádání krajiny a koncepci veřejné infrastruktury, vymezit zastavěné území, plochy a koridory, zejména zastavitelné plochy a plochy přestavby, veřejně prospěšné stavby a veřejně prospěšná opatření a územní rezervy. A stanovit podmínky pro využívání těchto ploch a koridorů. Posláním územních plánů je stanovit pravidla udržitelného rozvoje a využívání území, nikoliv regulace jednotlivých pozemků. Územní plán nesmí obsahovat podrobnosti náležejícím svým

obsahem regulačního plánu nebo územním rozhodnutím. Lze pořídit územní plán s těmito regulačními prvky, ale tato skutečnost musí být v rozhodnutí zastupitelstva o pořízení nebo zadání územního plánu výslovně uvedena.

Regulace v podrobnosti na jednotlivé druhy vegetačních prvků, kultivar, či materiálové provedení povrchů jednotlivých vegetačních prvků není v podrobnosti, která náleží územnímu plánu. Problematické se jeví aplikování tohoto principu v praxi, při posuzování záměru při vydání závazného stanoviska orgánu územního plánování a také následný monitoring těchto podmínek.

Návrh nového územního plánu navrhuje odlišnou koncepci, která však také stanovuje podíl nezastavěné plochy ve vztahu k celkové ploše pozemku, rostlého terénu umožňující vsak dešťové vody. Minimální plošné zastoupení zeleně na terénu není nutné dodržet pouze v odůvodněných případech.

Pořizovatel však udělí pokyn problematiku stanovení minimálního plošného zastoupení zeleně prověřit a upravit.

- Ochrana zeleně v jiných plochách s RZV

Z důvodů zvoleného měřítka výkresů a podrobnosti Územního plánu byla stanovena minimální velikost plochy RZV na 0,5 ha (5 000 m²) a v níže definovaných případech na 0,2 ha (2 000 m²) v souladu s ustanovením § 3 odst. 1 vyhlášky č. 501/2006 Sb. Ve výjimečných případech, pokud si to vymezení a koncepce Územního plánu vyžaduje, jsou zobrazované plochy RZV menší. Takto zvolená velikost ploch RZV vychází z principu koncepce a měřítka výkresů, kde kresba nemůže zachycovat nepřiměřený detail. Pokud existují pozemky stejného účelu využití, ale tvoří plochu podměrečnou, tj. menší než 0,5 ha, jsou zpravidla agregovány do jiných ploch RZV s jiným využitím. Tato skutečnost vychází také z projednaného konceptu územního plánu. V textové části odůvodnění je uvedeno, že plochami, které jsou vymezené ve velikosti 0,2-0,5 ha jsou plochy městské a krajinné zeleně, zvláště pak pro plochy městské zeleně uvedené ve Vyhlášce o zeleni města Brna (Nejvýznamnější plochy městské zeleně).

Pořizovatel je názoru, že vzhledem k výše uvedenému je agregovaná zeleň v rámci jiných ploch nedostatečně chráněna ve vztahu k umístování záměrů, udělí tedy pokyn doplnit obecný regulativ, který tuto skutečnost ošetří. Dále jsou uděleny pokyny na základě připomínek a námitek k návrhu ÚPmB konkrétní plochy zeleně z aktuálně platného ÚPmB vymezit, pokud budou graficky čitelné v měřítku hlavního výkresu.

- Vymezení ploch přírodních

Hlavní výkres návrhu nového územního plánu obsahuje grafické vyznačení prvků systému ÚSES (biokoridory a biocentra) a současně také vymezené plochy přírodní (plochy lesní a plochy krajinné zeleně).

Zvláště chráněná území, Evropsky významné lokality a registrované významné krajinné prvky jsou pro potřeby územního plánování obsaženy jako limit využití území (od poskytovatelů údajů) v územně analytických podkladech. Jejich přímá ochrana vyplývá z jiné legislativy, především zákona č. 114/1992 Sb. o ochraně přírody a krajiny. Nebudou tedy závazně vymezeny v hlavním výkrese, ale obsaženy jsou ve výkrese koordinačním (M1:10 000, grafická část odůvodnění).

- Předepsání izolační zeleně

V dokumentu Vyhodnocení vlivu na udržitelný rozvoj území je v kapitole A.VII.12 Kumulativní a synergické vlivy uvedeno:

V této souvislosti nebylo identifikováno synergické resp. kumulativní spolupůsobení vymezených rozvojových zón s územním soustředěním ploch výroby vůči plochám bydlení v souvisejícím území z důvodů vhodného zasazení ploch průmyslu v jednotlivých případech z hlediska vzdáleností k chráněným objektům, možnostem dopravního napojení ploch výroby a vhodného členění funkcí v území umožňujícího odclonění rezidenčních zón od zón výrobních plochami s možnostmi umístění jiné než rezidenční zástavby např. plochy smíšené, veřejná prostranství, izolační zeleň nebo občanská vybavenost. Zároveň návrh ÚP stanovuje regulativy využití ploch průmyslové výroby a lehké výroby tak, aby tyto nepredisponovaly negativní vliv působící na vlastní vymezenou plochu. Umístované záměry je třeba prověřit jednotlivě v rámci navazujících fází projektové přípravy.

Pořizovatel doporučí řešit problematiku izolační zeleně na rozhraní případných možných konfliktních hranicích ploch v rámci jednotlivých karet rozvojových lokalit a zpracovat následující cílená opatření:

Při zastavování ploch výroby v návaznosti na volnou krajinu je třeba dbát na vhodné zapojení ploch do krajiny prostřednictvím pásů izolační zeleně na rozhraní zastavitelného území a volné krajiny.

- Modrozelená infrastruktura

Všechna vedení technické infrastruktury a prvků modrozelené infrastruktury jako součást veřejně prospěšné infrastruktury jsou z hlediska jejich prostorové koordinace rovnocenná. Tomuto požadavku tedy nelze vyhovět. V kapitole 4.2 Technická infrastruktura (závazné textové části) je uvedeno, že v zastavěném území města se síť technické infrastruktury zpravidla umísťují do společných tras nebo do souběhu se stávajícími trasami technické a dopravní infrastruktury. Ve veřejných prostranstvích je nutné koordinovat všechny prvky zde umísťované. Důležitým hlediskem při posuzování priorit jednotlivých součástí veřejných prostranství při jejich koordinaci je celkový pohled na provoz a fungování města. Při návrhu tras technické infrastruktury je důležité sdružování sítí do koridorů a jejich účelné prostorové uspořádání.

Pro všechny navržené trasy technické infrastruktury je závazné jejich směrové vedení. Upřesnění tras, polohy objektů a zařízení, určení místa napojení, způsobu technického provedení a vedení přípojných tras bude provedeno při zpracování podrobnější územně plánovací nebo projektové dokumentace, a to za podmínek obecně závazných právních předpisů.

Připomínka č.5

Vyhodnocení připomínky:

Řešení dopravy v klidu v návrhu územního plánu vychází z příslušných právních předpisů (viz kap. 5.8.1.1. textové části odůvodnění). Vyhláška č. 501/2006 Sb., provádějící stavební zákon stanoví, že pro každou stavbu je nutno vybudovat parkovací a odstavná stání v počtu dle ČSN 73 6110, kap. 14.1). která stanoví vzorec, do něž jako významný (ovšem nikoli jediný) parametr vstupuje součinitel vlivu stupně automobilizace, přičemž tento má být dle ČSN 73 6110 převzat z územně plánovací dokumentace. Tento územní plán tedy cílový koeficient vlivu stupně automobilizace stanoví, a to rozdílně podle části města, kdy nižší hodnota (tedy nižší požadovaný minimální počet parkovacích a odstavných stání) je stanovena pro lokality uvnitř Velkého městského okruhu s nežádoucím zavlékáním vyššího počtu automobilů. Tři pásma uvnitř VMO jsou zvolena z potřeby odlišit zvláštní charakter historického jádra města a zmenšit rozdíl koeficientu na administrativně určené hranici. Hranice pásem jsou určeny dle možností významnou ulicí, resp. komunikací, v případě její absence zelenými plochami oddělovacími části města. Zásadně hranice nevede plochami pro výstavbu budov, a to pro zamezení sporů při přesahu stavebního záměru do více pásem. Stávající ČSN 73 6110 stanoví, že ve výpočtu se jako nejmenší hodnota součinitel vlivu stupně automobilizace použije 1,0 (400 aut na 1000 obyvatel) – toto spodní omezení nelze s ohledem na aktuální trendy v náhledu na parkování považovat za dlouhodobě udržitelné a lze předpokládat, že bude v blízké době výrazně sníženo.

MAGISTRÁT MĚSTA BRNA
ODBOR ÚZEMNÍHO PLÁNOVÁNÍ
A ROZVOJE

mmb1es7738befd

PODÁNÍ K NÁVRHU

Návrh Územního plánu města Brna

Podatel	
Typ subjektu:	Fyzická osoba
Příjmení, jméno:	Datum narození:
Adresa / sídlo:	
Kontakt:	Email: Telefon:

1	<p>Připomínka</p> <p>Dostupné malé obchody Návrh ÚPmB obsahuje začlenění maloobchodu do většiny stavebních ploch, zároveň maloobchod nedostatečně reguluje a v rozporu s deklarovanou koncepcí nepodporuje rozptýlenou síť dobře dostupných maloobchodů jako součást města krátkých vzdáleností. Navrhují proto, aby:</p> <ul style="list-style-type: none"> • využití pro maloobchod v plochách pro bydlení (B), smíšených obytných (C) a v plochách komerční vybavenosti (W) bylo omezeno prodejní plochou do 400 m² a počtem parkovacích stání do 10, • využití pro maloobchod v plochách smíšených obytných (C) a plochách komerční vybavenosti (W) bylo do 1.000 m² prodejní plochy a bylo podmíněno realizací v patrových objektech s polyfunkčním využitím a při současném integrování parkování o max. 30 parkovacích stání, • využití pro maloobchod v plochách veřejné vybavenosti (V), plochách výroby a skladování (P) a plochách lehké výroby (E) bylo podmíněně přípustné do 200 m² prodejní plochy, pokud není realizován v samostatném objektu. 	1
2	<p>Připomínka</p> <p>Podpora pěší a cyklo dopravy ÚPmB nevyužívá dostatečně možnosti usnadnění výstavby cyklistické infrastruktury, a to mj. tím, že by požadoval napojení rozvojových lokalit na síť komunikací pro nemotorovou dopravu, klíčové cyklostezky vymezil jako veřejně prospěšné stavby či definoval místa a zařízení k bezpečnému parkování kol na klíčových přestupních uzlech. Navrhují proto, aby:</p> <ul style="list-style-type: none"> • hlavním využitím ploch dopravní infrastruktury (D) bylo i využití pro pěší a cyklistickou dopravu, • povinnou součástí navrhovaných pozemních komunikací definovaných jako sběrné byly stavebně oddělené koridory zvláště pro cyklistickou dopravu a pěší dopravu, • všechny lokality s počtem reálných nebo očekávaných uživatelů nad 1.500 osob obsahovaly v kartě lokality podmínku stanovující, že výstavbu v lokalitě je možné zahájit až po vybudování dopravního propojení lokality se všemi sousedícími městskými částmi samostatnými cyklostezkami a chodníky, a to stavebně oddělenými od motorové dopravy a vedenými ve směrově i výškově nejpřímější stopě, • grafická část ÚPmB 2.2 Souhrnný výkres dopravy obsahovala také síť páteřních cyklostezek (zejména těch sloužících k propojení jednotlivých městských částí s centrem města nebo jednotlivých městských částí mezi sebou), nikoliv pouze cyklotrasy, • páteřní cyklostezky tam, kde jejich realizaci brání chybějící veřejný pozemek, byly vymezeny jako veřejně prospěšné stavby, • u klíčových železničních stanic a konečných tramvaje (například žel. stanice a zastávky Brno hl.n., Slatina, Chrlice, Starý Lískovec, Řečkovice a Královo Pole, konečné tramvaje Obřany, Líšeň - Holzova, Kamechy, Bosonohy, Přízřenice) byla stanovena podmínka vybudování kapacitních míst a zařízení k bezpečnému odkládání jízdních kol (bike and ride) a tam, kde jejich realizaci brání chybějící veřejný pozemek, byly vymezeny jako veřejně prospěšné stavby. 	2

5

Připomínka

Veřejný prostor

V zájmu zvýšení využitelnosti veřejných prostranství pro pěší, cyklisty i zeleň by měl ÚPmB u novostaveb stanovit povinnost umístění odstavných stání mimo veřejná prostranství (tj. stání pro odstavení vozidla v době, kdy se nepoužívá). V oblastech s dobrou dostupností veřejnou dopravou je pak potřeba přizpůsobit minimální počet odstavných a parkovacích stání.

Navrhuji proto, aby v kap. 4.1 Dopravní infrastruktura bylo stanoveno, že:

- odstavná stání se v zastavitelných plochách a v případě novostaveb ve stabilizovaných plochách zřizují mimo veřejná prostranství a s výjimkou rodinných domů v podzemních podlažích budov,
- v místech dobré dostupnosti kolejové dopravy pěší docházkou (ve vzdálenosti do 150 metrů) se součinitel vlivu stupně automobilizace redukuje na poloviční hodnotu součinitele příslušného pásma.

5

Přípomínka

Ochrana zeleně

Návrh ÚPmB vágně a nedostatečně stanovuje zastoupení zeleně v různých funkčních typech ploch. Také oslabuje ochranu malých, ale významných ploch zeleně ve stabilizovaných plochách tím, že je absorbuje do jiných funkčních typů ploch. Návrh ÚPmB nezajišťuje dostatečnou ochranu přírodně cenných území, ani dostatečné vytváření prostoru pro zeleň v nové zástavbě, a to včetně ochrany nových ploch k bydlení před zátěží ze sousedních ploch výroby a skladování.

Navrhují proto, aby:

- územní plán definoval koeficient zeleně (KZ), a to následovně:

Koeficient zeleně (KZ) udává poměr nezpevněné plochy osázené vegetací a umožňující vsakování dešťové vody na terénu vůči ploše pozemku. KZ je závazný jak pro disponibilní pozemek pro stavební záměr, tak pro celou jednotlivou funkční plochu. Do koeficientu lze jako nezpevněnou plochu osázenou vegetací náhradním způsobem započít:

- $\frac{1}{3}$ plochy osazených a funkčních vegetačních střech o mocnosti souvrství do 0,3 m,
- $\frac{1}{2}$ plochy osazených a funkčních vegetačních střech o mocnosti souvrství nad 0,3 m,
- 80 % plochy osazených a funkčních vegetačních střech o mocnosti souvrství nad 1 m,
- plochu povrchu umožňujícího plnohodnotné vsakování okolo vzrostlých stromů ve zpevněných plochách (mříž, půda, půda s mulčem; nikoli dlažba atp.),
- 5 m² za každý strom ve zpevněné ploše s malou korunou (druh/kultivar s celkovou výškou do 8 m v dospělosti) a dostatečným objemem prokořenitelného prostoru,
- 20 m² za každý strom ve zpevněné ploše se střední korunou (druh/kultivar s celkovou výškou do 15 m v dospělosti) a dostatečným objemem prokořenitelného prostoru,
- 40 m² za každý strom ve zpevněné ploše s velkou korunou (druh/kultivar s celkovou výškou nad 15 m v dospělosti) a dostatečným objemem prokořenitelného prostoru,
- 5 m² za každý běžný metr fasád upravených a využitých pro pnutí popínavých dřevin nebo treláží či pergol na ozeleněných střechách při zajištění dostatečného prokořenitelného prostoru pro dané dřeviny.

Náhradním způsobem je možné započtením nahradit pouze:

- $\frac{1}{4}$ požadované plochy KZ v případě samostatně stojících rodinných domů,
- $\frac{1}{2}$ požadované plochy KZ u ostatních staveb,
- celou požadovanou plochu pouze výjimečně ve stávající kompaktní blokové zástavbě ve stabilizovaných plochách tam, kde jiným způsobem prokazatelně není možné dosáhnout existujícího urbanistického charakteru (např. v zástavbě nároží bloků a v případě nerovnoměrné parcelace)

- koeficient zeleně byl pro jednotlivé struktury zástavby stanoven následovně:

- kompaktní: 0,3 pro stabilizované plochy a 0,5 pro zastavitelné plochy
- volná: 0,6
- rezidenční nízkopodlažní: 0,5
- areálová: 0,4
- omezená: 0,8
- plochy bez zástavby: 0,9

- plochy nad 2 000 m², které byly definovány územním plánem z r. 1994 jako plochy zeleně (ZP či ZO) a které jsou v Návrhu ÚPmB součástí jiných typů ploch, byly vymezeny jako samostatné plochy městské zeleně (Z); jedná se např. o plochy kolem Komenského nám.

(Červeného kostela), alej na tř. Jaroše, vnitroblok u mateřské školy Chodská 15 a desítky dalších zelených plácků, parčíků či vnitrobloků,

- byly v hlavním výkresu vymezeny plochy přírodní se způsobem využití podle § 16 vyhlášky č. 501/2006 Sb., o obecných požadavcích na využívání území, zejména biocentra, zvláště chráněná území, evropsky významné lokality a registrované významné krajinné prvky, a tím byla zajištěna jejich ochrana,

- v kartách lokalit, kde sousedí plochy pro výrobu (E – plochy lehké výroby, P – plochy výroby a skladování) a plochy pro bydlení (B – plochy bydlení, C – plochy smíšené obytné), byla doplněna podmínka předchozí či souběžné realizace pásu izolační zeleně (vzrostlé zeleně o pásu šířky min. 10 m nebo rozloze min. 20 % rozlohy plochy výroby) podél sousedících hranic těchto ploch,

- v obecných zásadách technické infrastruktury bylo stanoveno, že při návrhu tras technické infrastruktury budou sítě sdružovány do koridorů pro dosažení účelného prostorového uspořádání a vytvoření prostoru pro realizaci modrozelené infrastruktury v uličním profilu; a dále, že v územích, která nejsou v současné době plynofikována, mají ostatní vedení a prvky modrozelené infrastruktury prioritu před budováním nového nízkotlakého rozvodu plynu.

4

4

3

3

Přípomínka	Hospodaření s dešťovou vodou Vsakováním dešťové vody všude tam, kde to je možné, můžeme docílit zdravějšího vodního režimu a zmenšení efektu tepelného ostrova. Navrhují proto, aby: <ul style="list-style-type: none">• do obecných zásad odkanalizování bylo doplněno, že veškeré zastavitelné plochy a plochy přestaveb budou odkanalizovány oddělným systémem kanalizace a bude na nich důsledně vyžadováno hospodaření se srážkovými vodami následovně: srážkové vody budou buď zadržovány s následným sekundárním využitím anebo vsakovány na vlastním pozemku stavby nebo v jejím okolí; pouze pokud to podloží prokazatelně neumožňuje, mohou být dešťové vody vypouštěny do vodoteče nebo dešťové kanalizace, přičemž v těchto případech budou před vypouštěním brzděny v retenčních nádržích. Srážkové vody z veškerých zpevněných ploch veřejných prostranství budou vsakovány, pouze pokud to podloží prokazatelně neumožňuje, mohou být vypouštěny do vodoteče nebo dešťové kanalizace, přičemž v těchto případech budou před vypouštěním brzděny v retenčních nádržích.
-------------------	--

V dne	Podpis
-------------------	--------

Vyplněný formulář zašlete na níže uvedenou adresu:
Magistrát města Brna, Odbor územního plánování a rozvoje, Kounicova 67, 601 67 Brno

MMB/0234463/2020

Připomínka č.1

Vyhodnocení připomínky:

Podatel požaduje, aby v plochách bydlení, smíšených obytných a komerční vybavenosti byla omezena velikost prodejní plochy na 400 m² a počet parkovacích míst na 10 stání. Při realizaci integrovaného parkování do 30 stání pak v rámci patrových objektů v plochách komerční vybavenosti a v plochách smíšených obytných podmíněn připustit až 1 000 m² prodejní plochy. V plochách veřejné vybavenosti, výroby a skladování a lehké výroby podmíněně připustit 200 m² prodejní plochy, pokud není maloobchod realizován v samostatném objektu. Mezi docházkovou vzdáleností maloobchodu a maximální velikostí prodejní plochy maloobchodu nelze spatřovat příčinnou souvislost. Stanovení maximální velikosti prodejní plochy nepředurčuje vzdálenost mezi jednotlivými prodejny. Snížení maximální velikosti prodejní plochy nezaručuje zlepšení časové dostupnosti maloobchodu. Pro dostupnost maloobchodu je proto podstatnější adekvátní rozmístění ploch s rozdílným způsobem využití, které umístění maloobchodu umožňují. Stanovení dané maximální velikosti prodejních ploch (a případné stanovení podmínek pro jejich umístění) je věcí odborného posouzení zpracovatele návrhu územního plánu, které vychází z reálií a odborné úvahy (viz např. plochy C). Obecně lze konstatovat, že požadavek na vyloučení maloobchodu s prodejní plochou větších než 400 resp. 1000 m² plochy nepřiměřeně zhoršuje podmínky pro vyváženou a rozmanitou síť maloobchodu, a to zejména pro ty skupiny zákazníků s rozdílnými vzorci nákupního chování, které prodejny většího plošného formátu preferují, což je v konečném důsledku v rozporu s koncepcí krátkých vzdáleností, na kterou je poukazováno. Požadavek na přísné omezení prodejní plochy nepřiměřeně snižuje potenciál k tomu určených ploch, tj. zejména ploch obytně smíšených (C) a ploch komerční vybavenosti (W). V neposlední řadě je také nutné nastavením regulativů sledovat požadavek zadání územního plánu na vytvoření široké škály možností a forem komerce v rovnoměrném zastoupení na území města.

Při hodnocení přísnosti regulativu určujícího maximální velikost prodejních ploch je nutné mít na zřeteli také ustanovení návrhu územního plánu, které stanoví, že „prodejní plochou se rozumí hrubá podlažní plocha maloobchodního zařízení, kde při prodeji zboží dochází ke kontaktu se zákazníkem (nikoli tedy sklady, komunikace, související administrativní plochy ani nezbytná příslušenství). Maloobchodním zařízením se pak v tomto kontextu rozumí jedna prodejna nebo soubor všech prodejen v rámci jednoho záměru nebo v rámci jednoho funkčně propojeného celku, popř. jako součást též plocha vně prodejny, navazující na budovu a sloužící k výše popsanému způsobu využití.“ Z výše uvedeného plyne, že je-li v rámci jednoho objektu umístováno více prodejních jednotek, jejich prodejní plochy se počítají. Nastavení regulativu příliš přísně by proto mělo za následek nemožnost umístění více (i relativně malých prodejních jednotek) v rámci jednoho záměru.

K připomínce lze také uvést, že počty parkovacích míst a stání jsou dány příslušnými předpisy a normami. Územnímu plánu nepřísluší jejich rozsah stanovovat. Jedná se o podrobnost nad rámec územního plánu.

U jednotlivých ploch s rozdílným způsobem využití lze, kromě výše uvedeného, doplnit následující:

V plochách smíšených obytných (C) je stanovena maximální velikost prodejní plochy 1 500 m². Stanovení této hranice je řádně odůvodněno v Odůvodnění pro první veřejné projednání (str. 259), a to následovně: „Využití pro maloobchod v hlavním využití je omezeno prodejní plochou do 1500 m²; při projednání konceptu byla uvedena prodejní plocha do 1000 m². Při změně velikosti výměry vycházel zpracovatel z nedávno provedeného průzkumu maloobchodního prodeje a z vlastního šetření prodejních ploch největších maloobchodních řetězců (zejména supermarketů a diskontní prodejny), ze kterých je zřejmé, že průměrná

velikost standardních typických prodejen maloobchodu se sice v průměru pohybuje v rozmezí 800-1200 m², ovšem v hustě obydlených oblastech prodejny klasických maloobchodních řetězců dosahují prodejní plochy 1500 m². Údaj byl tedy změněn v souladu se zjištěními z reality. "Maloobchod nad 1500 m² (avšak do 5000 m²) prodejní plochy lze realizovat pouze v patrových objektech při současném integrování parkování v objektu a jiné využití, pokud je zachována polyfunkčnost v ploše a využití je slučitelné s využitím navazujícího území.

V návrhu ÚPmB také byla stanovena na základě průzkumu zpracovatele maximální přípustná prodejní plocha maloobchodu 1 500 m² v plochách bydlení (B). Při projednávání návrhu ÚPmB projevila veřejnost obavu z neúměrně rozsáhlých prodejen při nevhodné lokalizaci. Tvůrci územního plánu námitkám vyšli vstříc, s tím, že prodejní plocha bude snížena na 1 000 m² a pro větší prodejnu (do 1500 m²) je třeba doložit vhodnost situačního řešení podle okolností v území. Pro ověření stanoveného údaje lze použít řetězce Lidl, Albert, Billa a Penny typu supermarket, jejichž průměrná prodejní plocha je asi 900 m² (rozptyl velikosti jednotlivých prodejen je přitom ovšem značný, pohybuje se od 500 m² až po 2 000 m²). Prodejní plocha tvoří velkou většinu (odborným odhadem cca 80 %), celkové výměry objektu. Stanovená velikost 1 000 m² prodejní plochy tak odpovídá běžným supermarketům výše uvedených řetězců, neznemožňuje tedy realizaci běžného občanského vybavení v území; větší provozovny je pak třeba prověřit podle okolností v území. Připomínce je tedy v tomto bodě částečně vyhověno.

Pro plochy komerční (W) lze uvést, že pokud by byla snížena velikost prodejní plochy na velikost uvedenou v podání (tj. 400 resp. 1000 m²), nesplňovala by tyto podmínky řada z již existujících maloobchodních prodejen, které tvoří základ maloobchodní sítě, nacházejících se ve stabilizovaných plochách. Plochy komerční vybavenosti by při restriktivním stanovení maximální velikosti prodejní plochy nemohly plnit svoji předpokládanou funkci.

V podmínkách využití plochy veřejné vybavenosti (V) není maloobchod výslovně uveden. Lze jej však řadit mezi přípustné využití, které je definováno jako „využití související, podmiňující nebo využití sloužící záměrům hlavnímu využití“. Z tohoto lze vyvozovat, že případné maloobchodní využití, ačkoliv není jeho rozsah vyjádřen plošně, musí být pouze takového rozsahu, který odpovídá potřebám daného hlavního využití. Pro úplnost lze uvést, že v ploše veřejné vybavenosti (V) je taktéž možné, avšak až po naplnění hlavní funkce, umístit jiné funkční využití.

V plochách lehké výroby (E) odůvodnění výslovně stanovuje, že „regulativ směřuje k zachování smyslu uvedených ploch: plochy by měly mít charakter primárně produkční a skladovací a neměly by být vytěžovány pro čistě maloobchodní záměry. Ilustrativně popsáno, např. běžná provozovna typizovaného maloobchodu (Lidl, Billa, Albert apod.) by zde neměla být samostatně přípustná, zatímco např. sklad sanitárního zařízení a obkládacích materiálů ve spojení s prodejnou či předváděcími místnostmi pro zákazníky typově odpovídá záměrům plochy E.“ Jedná o specifický druh prodeje, u kterého se nepředpokládá, že bude vytvářet síť základní dostupnosti maloobchodu. Vzhledem k charakteru plochy, omezování velikosti prodejní plochy není vhodným nástrojem regulace.

Plochy výroby a skladování (P) nejsou určeny pro klasický maloobchodní prodej. Vzhledem k charakteru plochy, omezování velikosti prodejní plochy není vhodným nástrojem regulace.

Připomínka č.2

Vyhodnocení připomínky:

V rámci podání je uveden názor podatele, že návrh ÚPmB nevyužívá dostatečně možnosti usnadnění výstavby cyklistické infrastruktury, požaduje vymezení „klíčových cyklostezek“ jako veřejně prospěšné stavby a definoval místa pro bezpečné parkování kol na „klíčových přestupních uzlech“.

Úkolem územního plánu je vytvářet územní podmínky pro možnost umístění záměrů, nikoliv zajistit „bezproblémovou“ realizaci všech záměrů a znát podrobné technické provedení jednotlivých úseků. Obecně územní plán stanovuje základní koncepci rozvoje území obce, ochrany jeho hodnot, jeho plošného a prostorového uspořádání, uspořádání krajiny a koncepci veřejné infrastruktury a stanovuje podmínky pro využití území. Nový Územní plán města Brna (ÚPmB) pracuje s méně podrobným měřítkem hlavního výkresu 1:10 000, než tomu je u současného (1:5000).

K požadavku na zařazení cyklistické dopravy do hlavního využití ploch dopravní infrastruktury uvádíme:

Pro dokladování transparentnosti procesu vyhodnocení podání je uvedeno také mezitimní vyhodnocení připomínky z r. 2020:

Požadavku nebylo v roce 2020 vyhověno, protože: „V rámci stanovení podmínek využití ploch v kap. 6.2. a kap. 6.3.3.10 závazné textové části je umožněno umístění cyklistické infrastruktury ve všech plochách s rozdílným způsobem využití, přičemž v plochách dopravní infrastruktury D je jejich umístění přípustné.

Požadavek na zařazení pěší a cyklistické dopravy do hlavního využití ploch dopravní infrastruktury D, jehož součástí jsou především komunikace vyššího dopravního významu tvořící páteř základního komunikačního systému, neodpovídá charakteru a způsobu vymezení ploch s rozdílným způsobem využití. Toto je primárně umožněno v plochách veřejných prostranství, které slouží obsluze ploch dopravní a technickou infrastrukturou za současného umožnění průchodu a pohybu obyvatel, tedy v rámci této plochy s rozdílným způsobem využití je cyklistická infrastruktura součástí hlavního využití.

Jelikož však v rámci stanoviska dotčeného orgánu byla uplatněna podmínka k vedení cyklistické dopravy v souběhu s komunikacemi, bude v této souvislosti zpřesněna a doplněna výroková část i odůvodnění návrhu řešení. V této souvislosti je možné prověřit případnou úpravu znění podmínek využití ploch s rozdílným způsobem využití.“

Konečné vyhodnocení připomínky se vztahuje k výslednému řešení Návrhu nového ÚPmB: V rámci zpřesnění kap. 4.1 Dopravní infrastruktura a stanovení podmínek využití ploch v kap. 6.2. a kap. 6.3.3.10 závazné textové části je umožněno umístění pěší a cyklistické infrastruktury ve všech plochách s rozdílným způsobem využití, přičemž v plochách dopravní infrastruktury D je jejich umístění přípustné i jako hlavní využití.

Tímto je požadavek zohledněn.

Další jednotlivě uvedené požadavky jsou nad rámec podrobnosti zpracování územního plánu a níže uvádíme:

Ke stanovení podmínky povinné segregace pěší a cyklistické dopravy podél sběrných komunikací a zahájení výstavby až po dobudování propojení lokality se všemi sousedními městskými částmi samostatnými stezkami a chodníky uvádíme, že je tímto již předjímano konkrétní technické řešení vlastní realizace, aniž by byla ve všech skutečnostech známa reálná možnost v území, a ne vždy je možné z hlediska různých omezení a limitů tyto podmínky naplnit. Současně jakýkoliv záměr musí splňovat platné právní předpisy a normy.

V rámci územního plánu jsou vytvářeny územní podmínky pro možnost vedení v rámci ploch nebo koridorů. To, jakým způsobem bude možné uliční prostor uspořádat, případně propojení trasovat je předmětem dalších podrobnějších stupňů projektové dokumentace a podmínek vlastníka komunikace. Podrobnost měřítka zpracování výkresu 2.2 Souhrnný výkres dopravy neumožňuje grafické zobrazení požadavku zobrazení oddělených koridorů cyklistických a pěších tras.

Z tohoto důvodu nelze této podmínce z hlediska podrobnosti zpracování územně plánovací dokumentace vyhovět.

Z hlediska požadavku na zakreslení dalších cyklotras uvádíme, že v rámci cyklistické dopravy byl zvolen obecnější přístup.

Ve výkresu 2.2. Souhrnný výkres dopravy jsou vyznačeny „vybrané samostatné cyklotrasy“, kterými jsou zpřesněny záměry ze Zásad územního rozvoje Jihomoravského kraje. Ve výkresu odůvodnění O.6 Cyklistická doprava – schéma jsou k výše uvedenému jevu navíc vyznačeny

„vybrané pouliční cyklotrasy“, které naznačují možná vybraná propojení území města, která však již nejsou závazná a je možné je operativně upravovat nebo dále doplňovat.

Grafické předurčení cyklotras by se v rámci přípravy záměrů mohlo ukázat jako omezující v případě potřeby úpravy vedení trasy; odlišné řešení by mohlo vést ke změně územního plánu a tím neúměrnému prodloužení přípravy záměrů.

Z dlouhodobých zkušeností se toto ukázalo jako nevhodné a z tohoto důvodu bylo přistoupeno k vymezení koridorů zajišťujících návaznost na koridory dle textové části nadřazené územně plánovací dokumentace (Zásad územního rozvoje Jihomoravského kraje), které jsou územním plánem zpřesněny. Všem ostatním trasám je obecně umožněno jejich umístění ve všech plochách s rozdílným způsobem využití v rámci obecných podmínek využití území. Z tohoto důvodu nelze požadavku vyhovět.

Z hlediska požadavku vymezení „páteřních“ cyklistických stezek jako veřejně prospěšné stavby je nutno uvést, že nám v současné době není znám komplexní průběh všech cyklotras a cyklostezek na správním území města a z tohoto důvodu není možné vymezit přesný průmět všech záměrů. Současně byl z hlediska přípravy zvolen obecnější přístup, aby jakýkoliv nový záměr nevyžadoval změnu územního plánu. Z tohoto důvodu nelze požadavku vyhovět.

Pokud se jedná o požadavek na vybudování kapacitních míst a zařízení k bezpečnému odkládání kol u „klíčových železničních stanic a konečných tramvají“ či parkoviště pro kola, jedná se o záměry nad podrobnost územního plánu, jejich umístění je obecně přípustné v rámci doplňujícího nebo souvisejícího využití ve všech plochách s rozdílným způsobem využití a není nutné pro ně předjímat umístění a vymezení, potažmo vymezovat plochu jako veřejně prospěšnou stavbu. Pokud není znám konkrétní projekt, nelze s přesností stanovit dotčené pozemky, a tedy i vymezit jako veřejně prospěšné stavby. Z tohoto důvodu nelze požadavku vyhovět.

Připomínka č.3

Vyhodnocení připomínky:

V závazné části ÚPmB je uvedeno, že veškeré zastavitelné plochy a plochy přestaveb budou odkanalizovány oddílným systémem kanalizace a bude na nich důsledně vyžadováno hospodaření se srážkovými vodami. Tento požadavek již ukládá v současné době platná legislativa - zákon o vodách (254/2001 Sb.) a vyhl. 501/2006 Sb. (§ 20, odst. 5c). Dále je kladen důraz na tzv. modrozelenou infrastrukturu, která má zlepšit i mikroklimatické podmínky ve městě.

Připomínka č.4

Vyhodnocení připomínky:

- Zastoupení zeleně v různých typech ploch

Zastoupení zeleně v plochách s rozdílným způsobem využití je v návrhu nového ÚPmB řešeno stanovením povinného minimálního plošného zastoupení zeleně na rostlém terénu v plochách bydlení, v plochách smíšených obytných, v plochách rekreace, a v plochách zahrádek pro disponibilní pozemky stavebního záměru a pro plochu současně (od podmínky splnit zastoupení současně i pro funkční plochu bude upuštěno).

Pořizovatel bude také požadovat stanovit toto zastoupení v podmínkách využití území i pro plochu komerční vybavenosti - W. V případě ploch výroby a skladování (P) a lehké výroby (E) bude požadavek na minimální zastoupení zeleně doplněn do karet rozvojových lokalit těchto ploch.

Vámi navrhované řešení koeficientů zeleně se nejeví účelné z následujících důvodů:

Územní plán má stanovit základní koncepci rozvoje území obce, ochranu jeho hodnot, jeho plošného a prostorového uspořádání (tj. urbanistickou koncepci), uspořádání krajiny a koncepci veřejné infrastruktury, vymezit zastavěné území, plochy a koridory, zejména zastavitelné plochy a plochy přestavby, veřejně prospěšné stavby a veřejně prospěšná opatření a územní rezervy. A stanovit podmínky pro využívání těchto ploch a koridorů. Posláním územních plánů je stanovit pravidla udržitelného rozvoje a využívání území, nikoliv regulace jednotlivých pozemků. Územní plán nesmí obsahovat podrobnosti náležejícím svým

obsahem regulačního plánu nebo územním rozhodnutím. Lze pořídit územní plán s těmito regulačními prvky, ale tato skutečnost musí být v rozhodnutí zastupitelstva o pořízení nebo zadání územního plánu výslovně uvedena.

Regulace v podrobnosti na jednotlivé druhy vegetačních prvků, kultivar, či materiálové provedení povrchů jednotlivých vegetačních prvků není v podrobnosti, která náleží územnímu plánu. Problematické se jeví aplikování tohoto principu v praxi, při posuzování záměru při vydání závazného stanoviska orgánu územního plánování a také následný monitoring těchto podmínek.

Návrh nového územního plánu navrhuje odlišnou koncepci, která však také stanovuje podíl nezastavěné plochy ve vztahu k celkové ploše pozemku, rostlého terénu umožňující vsak dešťové vody. Minimální plošné zastoupení zeleně na terénu není nutné dodržet pouze v odůvodněných případech.

Pořizovatel však udělí pokyn problematiku stanovení minimálního plošného zastoupení zeleně prověřit a upravit.

- Ochrana zeleně v jiných plochách s RZV

Z důvodů zvoleného měřítka výkresů a podrobnosti Územního plánu byla stanovena minimální velikost plochy RZV na 0,5 ha (5 000 m²) a v níže definovaných případech na 0,2 ha (2 000 m²) v souladu s ustanovením § 3 odst. 1 vyhlášky č. 501/2006 Sb. Ve výjimečných případech, pokud si to vymezení a koncepce Územního plánu vyžaduje, jsou zobrazované plochy RZV menší. Takto zvolená velikost ploch RZV vychází z principu koncepce a měřítka výkresů, kde kresba nemůže zachycovat nepřiměřený detail. Pokud existují pozemky stejného účelu využití, ale tvoří plochu podměrečnou, tj. menší než 0,5 ha, jsou zpravidla agregovány do jiných ploch RZV s jiným využitím. Tato skutečnost vychází také z projednaného konceptu územního plánu. V textové části odůvodnění je uvedeno, že plochami, které jsou vymezené ve velikosti 0,2-0,5 ha jsou plochy městské a krajinné zeleně, zvláště pak pro plochy městské zeleně uvedené ve Vyhlášce o zeleni města Brna (Nejvýznamnější plochy městské zeleně).

Pořizovatel je názoru, že vzhledem k výše uvedenému je agregovaná zeleň v rámci jiných ploch nedostatečně chráněna ve vztahu k umístování záměrů, udělí tedy pokyn doplnit obecný regulativ, který tuto skutečnost ošetří. Dále jsou uděleny pokyny na základě připomínek a námitek k návrhu ÚPmB konkrétní plochy zeleně z aktuálně platného ÚPmB vymežit, pokud budou graficky čitelné v měřítku hlavního výkresu.

- Vymezení ploch přírodních

Hlavní výkres návrhu nového územního plánu obsahuje grafické vyznačení prvků systému ÚSES (biokoridory a biocentra) a současně také vymezené plochy přírodní (plochy lesní a plochy krajinné zeleně).

Zvláště chráněná území, Evropsky významné lokality a registrované významné krajinné prvky jsou pro potřeby územního plánování obsaženy jako limit využití území (od poskytovatelů údajů) v územně analytických podkladech. Jejich přímá ochrana vyplývá z jiné legislativy, především zákona č. 114/1992 Sb. o ochraně přírody a krajiny. Nebudou tedy závazně vymezeny v hlavním výkrese, ale obsaženy jsou ve výkrese koordinačním (M1:10 000, grafická část odůvodnění).

- Předepsání izolační zeleně

V dokumentu Vyhodnocení vlivu na udržitelný rozvoj území je v kapitole A.VII.12 Kumulativní a synergické vlivy uvedeno:

V této souvislosti nebylo identifikováno synergické resp. kumulativní spolupůsobení vymezených rozvojových zón s územním soustředěním ploch výroby vůči plochám bydlení v souvisejícím území z důvodů vhodného zasazení ploch průmyslu v jednotlivých případech z hlediska vzdáleností k chráněným objektům, možnostem dopravního napojení ploch výroby a vhodného členění funkcí v území umožňujícího odclonění rezidenčních zón od zón výrobních plochami s možnostmi umístění jiné než rezidenční zástavby např. plochy smíšené, veřejná prostranství, izolační zeleň nebo občanská vybavenost. Zároveň návrh ÚP stanovuje regulativy využití ploch průmyslové výroby a lehké výroby tak, aby tyto nepredisponovaly negativní vliv působící na vlastní vymezenou plochu. Umístované záměry je třeba prověřit jednotlivě v rámci navazujících fází projektové přípravy.

Pořizovatel doporučí řešit problematiku izolační zeleně na rozhraní případných možných konfliktních hranicích ploch v rámci jednotlivých karet rozvojových lokalit a zpracovat následující cílená opatření:

Při zastavování ploch výroby v návaznosti na volnou krajinu je třeba dbát na vhodné zapojení ploch do krajiny prostřednictvím pásů izolační zeleně na rozhraní zastavitelného území a volné krajiny.

- Modrozelená infrastruktura

Všechna vedení technické infrastruktury a prvků modrozelené infrastruktury jako součást veřejně prospěšné infrastruktury jsou z hlediska jejich prostorové koordinace rovnocenná. Tomuto požadavku tedy nelze vyhovět. V kapitole 4.2 Technická infrastruktura (závazné textové části) je uvedeno, že v zastavěném území města se síť technické infrastruktury zpravidla umísťují do společných tras nebo do souběhu se stávajícími trasami technické a dopravní infrastruktury. Ve veřejných prostranstvích je nutné koordinovat všechny prvky zde umísťované. Důležitým hlediskem při posuzování priorit jednotlivých součástí veřejných prostranství při jejich koordinaci je celkový pohled na provoz a fungování města. Při návrhu tras technické infrastruktury je důležité sdružování sítí do koridorů a jejich účelné prostorové uspořádání.

Pro všechny navržené trasy technické infrastruktury je závazné jejich směrové vedení. Upřesnění tras, polohy objektů a zařízení, určení místa napojení, způsobu technického provedení a vedení přípojných tras bude provedeno při zpracování podrobnější územně plánovací nebo projektové dokumentace, a to za podmínek obecně závazných právních předpisů.

Připomínka č.5

Vyhodnocení připomínky:

Řešení dopravy v klidu v návrhu územního plánu vychází z příslušných právních předpisů (viz kap. 5.8.1.1. textové části odůvodnění). Vyhláška č. 501/2006 Sb., provádějící stavební zákon stanoví, že pro každou stavbu je nutno vybudovat parkovací a odstavná stání v počtu dle ČSN 73 6110, kap. 14.1). která stanoví vzorec, do nějž jako významný (ovšem nikoli jediný) parametr vstupuje součinitel vlivu stupně automobilizace, přičemž tento má být dle ČSN 73 6110 převzat z územně plánovací dokumentace. Tento územní plán tedy cílový koeficient vlivu stupně automobilizace stanoví, a to rozdílně podle části města, kdy nižší hodnota (tedy nižší požadovaný minimální počet parkovacích a odstavných stání) je stanovena pro lokality uvnitř Velkého městského okruhu s nežádoucím zavlékáním vyššího počtu automobilů. Tři pásma uvnitř VMO jsou zvolena z potřeby odlišit zvláštní charakter historického jádra města a zmenšit rozdíl koeficientu na administrativně určené hranici. Hranice pásem jsou určeny dle možností významnou ulicí, resp. komunikací, v případě její absence zelenými plochami oddělovacími části města. Zásadně hranice nevede plochami pro výstavbu budov, a to pro zamezení sporů při přesahu stavebního záměru do více pásem. Stávající ČSN 73 6110 stanoví, že ve výpočtu se jako nejmenší hodnota součinitel vlivu stupně automobilizace použije 1,0 (400 aut na 1000 obyvatel) – toto spodní omezení nelze s ohledem na aktuální trendy v náhledu na parkování považovat za dlouhodobě udržitelné a lze předpokládat, že bude v blízké době výrazně sníženo.

1088

MAGISTRÁT MĚSTA BRNA
ODBOR ÚZEMNÍHO PLÁNOVÁNÍ
A ROZVOJE

Statutární město Brno

Doručeno: 09.06.2020

MMB/0234464/2020

listy: přílohy: 1

druh: 11/sv:

PODÁNÍ K NÁVRHU

Návrh Územního plánu města Brna



mmb1es7738befe

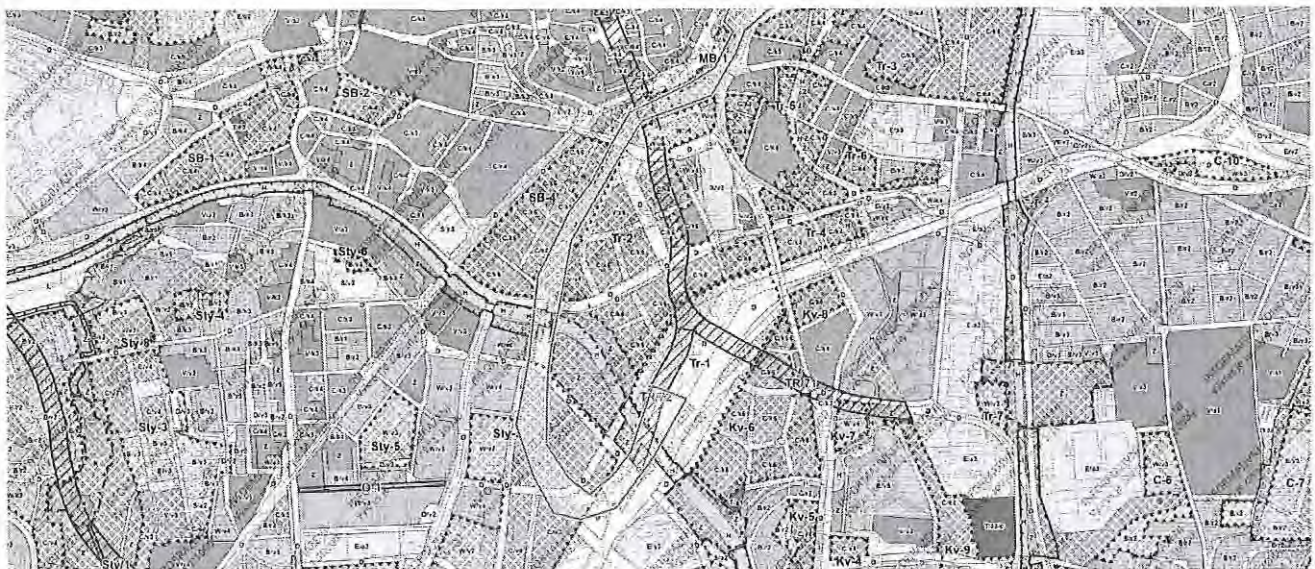
RS

Podatel			
Typ subjektu:	Fyzická osoba		
Příjmení, jméno:		Datum narození:	
Adresa / sídlo:			
Kontakt:	Email:	Telefon:	

Přípomínka	číslo:	1
------------	--------	---

V zakresleném území navrhuji zachování liniové dopravní stavby - železniční tratě - z důvodu budoucího využití pro povrchovou mimoúrovňovou vnitroměstskou dopravu (vlak/tramvaj/vlakotramvaj).

Přípomínka číslo 1 (zákres)



V dne	Podpis
-------------------	--------

Vyplněný formulář zašlete na níže uvedenou adresu:
Magistrát města Brna, Odbor územního plánování a rozvoje, Kounicova 67, 601 67 Brno

MMB/0234464/2020

Připomínka

Vyhodnocení připomínky:

*V rámci připomínky je vysloven požadavek na vymezení ploch pro dopravní infrastrukturu, v místě současných provozovaných tratí, pro povrchovou vnitroměstskou dopravu.
Tento návrh nebyl předmětem projednání a z tohoto důvodu nelze připomínku zohlednit.*

MAGISTRÁT MĚSTA BRNA
ODBOR ÚZEMNÍHO PLÁNOVÁNÍ
A ROZVOJE

Statutární město Brno

Doručeno: 28.05.2020

MMB/0234470/2020

listy: 1

přílohy:

druh:

li/sv:



mmb1es7738bf04

PODÁNÍ K NÁVRHU

MAGISTRÁT MĚSTA BRNA
Odbor územního plánování a rozvoje

Došlo: 28-05-2020

Č.j. MMB: 0234470

Pril.:

1017

Návrh Územního plánu města Brna

Podatel			
Typ subjektu:	Fyzická osoba		
Příjmení, jméno:	[redacted]	Datum narození:	[redacted]
Adresa / sídlo:	[redacted]		
Kontakt:	Email: [redacted]	Telefon:	[redacted]

Přípomínka	<p>Dostupné malé obchody</p> <p>Návrh ÚPmB obsahuje začlenění maloobchodu do většiny stavebních ploch, zároveň maloobchod nedostatečně reguluje a v rozporu s deklarovanou koncepcí nepodporuje rozptýlenou síť dobře dostupných maloobchodů jako součást města krátkých vzdáleností. Navrhují proto, aby:</p> <ul style="list-style-type: none">• využití pro maloobchod v plochách pro bydlení (B), smíšených obytných (C) a v plochách komerční vybavenosti (W) bylo omezeno prodejní plochou do 400 m² a počtem parkovacích stání do 10,• využití pro maloobchod v plochách smíšených obytných (C) a plochách komerční vybavenosti (W) bylo do 1.000 m² prodejní plochy a bylo podmíněno realizací v patrových objektech s polyfunkčním využitím a při současném integrování parkování o max. 30 parkovacích stání,• využití pro maloobchod v plochách veřejné vybavenosti (V), plochách výroby a skladování (P) a plochách lehké výroby (E) bylo podmíněně přípustné do 200 m² prodejní plochy, pokud není realizován v samostatném objektu.
------------	---

Přípomínka	<p>Podpora pěší a cyklo dopravy</p> <p>ÚPmB nevyužívá dostatečně možnosti usnadnění výstavby cyklistické infrastruktury, a to mj. tím, že by požadoval napojení rozvojových lokalit na síť komunikací pro nemotorovou dopravu, klíčové cyklostezky vymezil jako veřejně prospěšné stavby či definoval místa a zařízení k bezpečnému parkování kol na klíčových přestupních uzlech. Navrhují proto, aby:</p> <ul style="list-style-type: none">• hlavním využitím ploch dopravní infrastruktury (D) bylo i využití pro pěší a cyklistickou dopravu,• povinnou součástí navrhovaných pozemních komunikací definovaných jako sběrné byly stavebně oddělené koridory zvláště pro cyklistickou dopravu a pěší dopravu,• všechny lokality s počtem reálných nebo očekávaných uživatelů nad 1.500 osob obsahovaly v kartě lokality podmínku stanovující, že výstavbu v lokalitě je možné zahájit až po vybudování dopravního propojení lokality se všemi sousedními městskými částmi samostatnými cyklostezkami a chodníky, a to stavebně oddělenými od motorové dopravy a vedenými ve směrově i výškově nejpřímější stopě,• grafická část ÚPmB 2.2 Souhrnný výkres dopravy obsahovala také síť páteřních cyklostezek (zejména těch sloužících k propojení jednotlivých městských částí s centrem města nebo jednotlivých městských částí mezi sebou), nikoliv pouze cyklotrasy,• páteřní cyklostezky tam, kde jejich realizaci brání chybějící veřejný pozemek, byly vymezeny jako veřejně prospěšné stavby,• u klíčových železničních stanic a konečných tramvaje (například žel. stanice a zastávky Brno hl.n., Slatina, Chrlice, Starý Lískovec, Řečkovice a Královo Pole, konečné tramvaje Obřany, Líšeň - Holzova, Kamechy, Bosonohy, Přízřenice) byla stanovena podmínka vybudování kapacitních míst a zařízení k bezpečnému odkládání jízdních kol (bike and ride) a tam, kde jejich realizaci brání chybějící veřejný pozemek, byly vymezeny jako veřejně prospěšné stavby.
------------	---

5

Připomínka

Veřejný prostor

V zájmu zvýšení využitelnosti veřejných prostranství pro pěší, cyklisty i zeleň by měl ÚPmB u novostaveb stanovit povinnost umístění odstavných stání mimo veřejná prostranství (tj. stání pro odstavení vozidla v době, kdy se nepoužívá). V oblastech s dobrou dostupností veřejnou dopravou je pak potřeba přizpůsobit minimální počet odstavných a parkovacích stání.

Navrhuji proto, aby v kap. 4.1 Dopravní infrastruktura bylo stanoveno, že:

- odstavná stání se v zastavitelných plochách a v případě novostaveb ve stabilizovaných plochách zřizují mimo veřejná prostranství a s výjimkou rodinných domů v podzemních podlažích budov,
- v místech dobré dostupnosti kolejové dopravy pěší docházkou (ve vzdálenosti do 150 metrů) se součinitel vlivu stupně automobilizace redukuje na poloviční hodnotu součinitele příslušného pásma.

5

Ochrana zeleně

Návrh ÚPmB vágně a nedostatečně stanovuje zastoupení zeleně v různých funkčních typech ploch. Také oslabuje ochranu malých, ale významných ploch zeleně ve stabilizovaných plochách tím, že je absorbuje do jiných funkčních typů ploch. Návrh ÚPmB nezajišťuje dostatečnou ochranu přírodně cenných území, ani dostatečné vytváření prostoru pro zezeň v nové zástavbě, a to včetně ochrany nových ploch k bydlení před zátěží ze sousedních ploch výroby a skladování.

Navrhuji proto, aby:

- územní plán definoval koeficient zeleně (KZ), a to následovně:

Koeficient zeleně (KZ) udává poměr nezpevněné plochy osázené vegetací a umožňující vsakování dešťové vody na terénu vůči ploše pozemku. KZ je závazný jak pro disponibilní pozemek pro stavební záměr, tak pro celou jednotlivou funkční plochu. Do koeficientu lze jako nezpevněnou plochu osázenou vegetací náhradním způsobem započítat:

- $\frac{1}{3}$ plochy osázených a funkčních vegetačních střech o mocnosti souvrství do 0,3 m,
- $\frac{1}{2}$ plochy osázených a funkčních vegetačních střech o mocnosti souvrství nad 0,3 m,
- 80 % plochy osázených a funkčních vegetačních střech o mocnosti souvrství nad 1 m,
- plochu povrchu umožňujícího plnohodnotné vsakování okolo vzrostlých stromů ve zpevněných plochách (mříž, půda, půda s mulčem; nikoli dlažba atp.),
- 5 m² za každý strom ve zpevněné ploše s malou korunou (druh/kultivar s celkovou výškou do 8 m v dospělosti) a dostatečným objemem prokořenitelného prostoru,
- 20 m² za každý strom ve zpevněné ploše se střední korunou (druh/kultivar s celkovou výškou do 15 m v dospělosti) a dostatečným objemem prokořenitelného prostoru,
- 40 m² za každý strom ve zpevněné ploše s velkou korunou (druh/kultivar s celkovou výškou nad 15 m v dospělosti) a dostatečným objemem prokořenitelného prostoru,
- 5 m² za každý běžný metr fasád upravených a využitých pro pnutí popínavých dřevin nebo treláží či pergol na ozeleněných střechách při zajištění dostatečného prokořenitelného prostoru pro dané dřeviny.

Náhradním způsobem je možné započtením nahradit pouze:

- $\frac{1}{4}$ požadované plochy KZ v případě samostatně stojících rodinných domů,
- $\frac{1}{2}$ požadované plochy KZ u ostatních staveb,
- celou požadovanou plochu pouze výjimečně ve stávající kompaktní blokové zástavbě ve stabilizovaných plochách tam, kde jiným způsobem prokazatelně není možné dosáhnout existujícího urbanistického charakteru (např. v zástavbě nároží bloků a v případě nerovnoměrné parcelace)
- koeficient zeleně byl pro jednotlivé struktury zástavby stanoven následovně:
 - kompaktní: 0,3 pro stabilizované plochy a 0,5 pro zastavitelné plochy
 - volná: 0,6
 - rezidenční nízkopodlažní: 0,5
 - areálová: 0,4
 - omezená: 0,8
 - plochy bez zástavby: 0,9
- plochy nad 2 000 m², které byly definovány územním plánem z r. 1994 jako plochy zeleně (ZP či ZO) a které jsou v Návrhu ÚPmB součástí jiných typů ploch, byly vymezeny jako samostatné plochy městské zeleně (Z); jedná se např. o plochy kolem Komenského nám. (Červeného kostela), alej na tř. Kpt. Jaroše, vnitroblok u mateřské školy Chodská 15 a desítky dalších zelených pláček, parčíků či vnitrobloků,
- byly v hlavním výkresu vymezeny plochy přírodní se způsobem využití podle § 16 vyhlášky č. 501/2006 Sb., o obecných požadavcích na využívání území, zejména biocentra, zvláště chráněná území, evropsky významné lokality a registrované významné krajinné prvky, a tím byla zajištěna jejich ochrana,
- v kartách lokalit, kde sousedí plochy pro výrobu (E - plochy lehké výroby, P - plochy výroby a skladování) a plochy pro bydlení (B - plochy bydlení, C - plochy smíšené obytné), byla doplněna podmínka předchozí či souběžné realizace pásu izolační zeleně (vzrostlé zeleně o pásu šířky min. 10 m nebo rozloze min. 20 % rozlohy plochy výroby) podél sousedících hranic těchto ploch,
- v obecných zásadách technické infrastruktury bylo stanoveno, že při návrhu tras technické infrastruktury budou sítě sdružovány do koridorů pro dosažení účelného prostorového uspořádání a vytvoření prostoru pro realizaci modrozelené infrastruktury v uličním profilu; a dále, že v územích, která nejsou v současné době plynofikována, mají ostatní vedení a prvky modrozelené infrastruktury prioritu před budováním nového nízkotlakého rozvodu plynu.

3

Připomínka

Hospodaření s dešťovou vodou

Vsakováním dešťové vody všude tam, kde to je možné, můžeme docílit zdravějšího vodního režimu a zmenšení efektu tepelného ostrova.

Navrhuji proto, aby:

- do obecných zásad odkanalizování bylo doplněno, že veškeré zastavitelné plochy a plochy přestaveb budou odkanalizovány oddílným systémem kanalizace a bude na nich důsledně vyžadováno hospodaření se srážkovými vodami následovně: srážkové vody budou buď zadržovány s následným sekundárním využitím anebo vsakovány na vlastním pozemku stavby nebo v jejím okolí; pouze pokud to podloží prokazatelně neumožňuje, mohou být dešťové vody vypouštěny do vodoteče nebo dešťové kanalizace, přičemž v těchto případech budou před vypouštěním brzděny v retenčních nádržích. Srážkové vody z veškerých zpevněných ploch veřejných prostranství budou vsakovány, pouze pokud to podloží prokazatelně neumožňuje, mohou být vypouštěny do vodoteče nebo dešťové kanalizace, přičemž v těchto případech budou před vypouštěním brzděny v retenčních nádržích.

3

V dne

Podpis

Vyplněný formulář zašlete na níže uvedenou adresu:

Magistrát města Brna, Odbor územního plánování a rozvoje, Kounicova 67, 601 67 Brno

MMB/0234470/2020

Připomínka č.1

Vyhodnocení připomínky:

Podatel požaduje, aby v plochách bydlení, smíšených obytných a komerční vybavenosti byla omezena velikost prodejní plochy na 400 m² a počet parkovacích míst na 10 stání. Při realizaci integrovaného parkování do 30 stání pak v rámci patrových objektů v plochách komerční vybavenosti a v plochách smíšených obytných podmíněn připustit až 1 000 m² prodejní plochy. V plochách veřejné vybavenosti, výroby a skladování a lehké výroby podmíněně připustit 200 m² prodejní plochy, pokud není maloobchod realizován v samostatném objektu. Mezi docházkovou vzdáleností maloobchodu a maximální velikostí prodejní plochy maloobchodu nelze spatřovat příčinnou souvislost. Stanovení maximální velikosti prodejní plochy nepředurčuje vzdálenost mezi jednotlivými prodejny. Snížení maximální velikosti prodejní plochy nezaručuje zlepšení časové dostupnosti maloobchodu. Pro dostupnost maloobchodu je proto podstatnější adekvátní rozmístění ploch s rozdílným způsobem využití, které umístění maloobchodu umožňují. Stanovení dané maximální velikosti prodejních ploch (a případné stanovení podmínek pro jejich umístění) je věcí odborného posouzení zpracovatele návrhu územního plánu, které vychází z reálií a odborné úvahy (viz např. plochy C). Obecně lze konstatovat, že požadavek na vyloučení maloobchodu s prodejní plochou větších než 400 resp. 1000 m² plochy nepřiměřeně zhoršuje podmínky pro vyváženou a rozmanitou síť maloobchodu, a to zejména pro ty skupiny zákazníků s rozdílnými vzorci nákupního chování, které prodejny většího plošného formátu preferují, což je v konečném důsledku v rozporu s koncepcí krátkých vzdáleností, na kterou je poukazováno. Požadavek na přísné omezení prodejní plochy nepřiměřeně snižuje potenciál k tomu určených ploch, tj. zejména ploch obytně smíšených (C) a ploch komerční vybavenosti (W). V neposlední řadě je také nutné nastavením regulativů sledovat požadavek zadání územního plánu na vytvoření široké škály možností a forem komerce v rovnoměrném zastoupení na území města.

Při hodnocení přísnosti regulativu určujícího maximální velikost prodejních ploch je nutné mít na zřeteli také ustanovení návrhu územního plánu, které stanoví, že „prodejní plochou se rozumí hrubá podlažní plocha maloobchodního zařízení, kde při prodeji zboží dochází ke kontaktu se zákazníkem (nikoli tedy sklady, komunikace, související administrativní plochy ani nezbytná příslušenství). Maloobchodním zařízením se pak v tomto kontextu rozumí jedna prodejna nebo soubor všech prodejen v rámci jednoho záměru nebo v rámci jednoho funkčně propojeného celku, popř. jako součást též plocha vně prodejny, navazující na budovu a sloužící k výše popsanému způsobu využití.“ Z výše uvedeného plyne, že je-li v rámci jednoho objektu umístováno více prodejních jednotek, jejich prodejní plochy se počítají. Nastavení regulativu příliš přísně by proto mělo za následek nemožnost umístění více (i relativně malých prodejních jednotek) v rámci jednoho záměru.

K připomínce lze také uvést, že počty parkovacích míst a stání jsou dány příslušnými předpisy a normami. Územnímu plánu nepřísluší jejich rozsah stanovovat. Jedná se o podrobnost nad rámec územního plánu.

U jednotlivých ploch s rozdílným způsobem využití lze, kromě výše uvedeného, doplnit následující:

V plochách smíšených obytných (C) je stanovena maximální velikost prodejní plochy 1 500 m². Stanovení této hranice je řádně odůvodněno v Odůvodnění pro první veřejné projednání (str. 259), a to následovně: „Využití pro maloobchod v hlavním využití je omezeno prodejní plochou do 1500 m²; při projednání konceptu byla uvedena prodejní plocha do 1000 m². Při změně velikosti výměry vycházel zpracovatel z nedávno provedeného průzkumu maloobchodního prodeje a z vlastního šetření prodejních ploch největších maloobchodních řetězců (zejména supermarketů a diskontní prodejny), ze kterých je zřejmé, že průměrná

velikost standardních typických prodejen maloobchodu se sice v průměru pohybuje v rozmezí 800-1200 m², ovšem v hustě obydlených oblastech prodejny klasických maloobchodních řetězců dosahují prodejní plochy 1500 m². Údaj byl tedy změněn v souladu se zjištěními z reality. "Maloobchod nad 1500 m² (avšak do 5000 m²) prodejní plochy lze realizovat pouze v patrových objektech při současném integrování parkování v objektu a jiné využití, pokud je zachována polyfunkčnost v ploše a využití je slučitelné s využitím navazujícího území.

V návrhu ÚPmB také byla stanovena na základě průzkumu zpracovatele maximální přípustná prodejní plocha maloobchodu 1 500 m² v plochách bydlení (B). Při projednávání návrhu ÚPmB projevila veřejnost obavu z neúměrně rozsáhlých prodejen při nevhodné lokalizaci. Tvůrci územního plánu námitkám vyšli vstříc, s tím, že prodejní plocha bude snížena na 1 000 m² a pro větší prodejnu (do 1500 m²) je třeba doložit vhodnost situačního řešení podle okolností v území. Pro ověření stanoveného údaje lze použít řetězce Lidl, Albert, Billa a Penny typu supermarket, jejichž průměrná prodejní plocha je asi 900 m² (rozptyl velikosti jednotlivých prodejen je přitom ovšem značný, pohybuje se od 500 m² až po 2 000 m²). Prodejní plocha tvoří velkou většinu (odborným odhadem cca 80 %), celkové výměry objektu. Stanovená velikost 1 000 m² prodejní plochy tak odpovídá běžným supermarketům výše uvedených řetězců, neznemožňuje tedy realizaci běžného občanského vybavení v území; větší provozovny je pak třeba prověřit podle okolností v území. Připomínce je tedy v tomto bodě částečně vyhověno.

Pro plochy komerční (W) lze uvést, že pokud by byla snížena velikost prodejní plochy na velikost uvedenou v podání (tj. 400 resp. 1000 m²), nesplňovala by tyto podmínky řada z již existujících maloobchodních prodejen, které tvoří základ maloobchodní sítě, nacházejících se ve stabilizovaných plochách. Plochy komerční vybavenosti by při restriktivním stanovení maximální velikosti prodejní plochy nemohly plnit svoji předpokládanou funkci.

V podmínkách využití plochy veřejné vybavenosti (V) není maloobchod výslovně uveden. Lze jej však řadit mezi přípustné využití, které je definováno jako „využití související, podmiňující nebo využití sloužící záměrům hlavnímu využití“. Z tohoto lze vyvozovat, že případné maloobchodní využití, ačkoliv není jeho rozsah vyjádřen plošně, musí být pouze takového rozsahu, který odpovídá potřebám daného hlavního využití. Pro úplnost lze uvést, že v ploše veřejné vybavenosti (V) je taktéž možné, avšak až po naplnění hlavní funkce, umístit jiné funkční využití.

V plochách lehké výroby (E) odůvodnění výslovně stanovuje, že „regulativ směřuje k zachování smyslu uvedených ploch: plochy by měly mít charakter primárně produkční a skladovací a neměly by být vytěžovány pro čistě maloobchodní záměry. Ilustrativně popsáno, např. běžná provozovna typizovaného maloobchodu (Lidl, Billa, Albert apod.) by zde neměla být samostatně přípustná, zatímco např. sklad sanitárního zařízení a obkládacích materiálů ve spojení s prodejnou či předváděcími místnostmi pro zákazníky typově odpovídá záměrům plochy E.“ Jedná o specifický druh prodeje, u kterého se nepředpokládá, že bude vytvářet síť základní dostupnosti maloobchodu. Vzhledem k charakteru plochy, omezování velikosti prodejní plochy není vhodným nástrojem regulace.

Plochy výroby a skladování (P) nejsou určeny pro klasický maloobchodní prodej. Vzhledem k charakteru plochy, omezování velikosti prodejní plochy není vhodným nástrojem regulace.

Připomínka č.2

Vyhodnocení připomínky:

V rámci podání je uveden názor podatele, že návrh ÚPmB nevyužívá dostatečně možnosti usnadnění výstavby cyklistické infrastruktury, požaduje vymezení „klíčových cyklostezek“ jako veřejně prospěšné stavby a definoval místa pro bezpečné parkování kol na „klíčových přestupních uzlech“.

Úkolem územního plánu je vytvářet územní podmínky pro možnost umístění záměrů, nikoliv zajistit „bezproblémovou“ realizaci všech záměrů a znát podrobné technické provedení jednotlivých úseků. Obecně územní plán stanovuje základní koncepci rozvoje území obce, ochrany jeho hodnot, jeho plošného a prostorového uspořádání, uspořádání krajiny a koncepci veřejné infrastruktury a stanovuje podmínky pro využití území. Nový Územní plán města Brna (ÚPmB) pracuje s méně podrobným měřítkem hlavního výkresu 1:10 000, než tomu je u současného (1:5000).

K požadavku na zařazení cyklistické dopravy do hlavního využití ploch dopravní infrastruktury uvádíme:

Pro dokladování transparentnosti procesu vyhodnocení podání je uvedeno také mezitimní vyhodnocení připomínky z r. 2020:

Požadavku nebylo v roce 2020 vyhověno, protože: „V rámci stanovení podmínek využití ploch v kap. 6.2. a kap. 6.3.3.10 závazné textové části je umožněno umístění cyklistické infrastruktury ve všech plochách s rozdílným způsobem využití, přičemž v plochách dopravní infrastruktury D je jejich umístění přípustné.

Požadavek na zařazení pěší a cyklistické dopravy do hlavního využití ploch dopravní infrastruktury D, jehož součástí jsou především komunikace vyššího dopravního významu tvořící páteř základního komunikačního systému, neodpovídá charakteru a způsobu vymezení ploch s rozdílným způsobem využití. Toto je primárně umožněno v plochách veřejných prostranství, které slouží obsluze ploch dopravní a technickou infrastrukturou za současného umožnění průchodu a pohybu obyvatel, tedy v rámci této plochy s rozdílným způsobem využití je cyklistická infrastruktura součástí hlavního využití.

Jelikož však v rámci stanoviska dotčeného orgánu byla uplatněna podmínka k vedení cyklistické dopravy v souběhu s komunikacemi, bude v této souvislosti zpřesněna a doplněna výroková část i odůvodnění návrhu řešení. V této souvislosti je možné prověřit případnou úpravu znění podmínek využití ploch s rozdílným způsobem využití.“

Konečné vyhodnocení připomínky se vztahuje k výslednému řešení Návrhu nového ÚPmB: V rámci zpřesnění kap. 4.1 Dopravní infrastruktura a stanovení podmínek využití ploch v kap. 6.2. a kap. 6.3.3.10 závazné textové části je umožněno umístění pěší a cyklistické infrastruktury ve všech plochách s rozdílným způsobem využití, přičemž v plochách dopravní infrastruktury D je jejich umístění přípustné i jako hlavní využití.

Tímto je požadavek zohledněn.

Další jednotlivě uvedené požadavky jsou nad rámec podrobnosti zpracování územního plánu a níže uvádíme:

Ke stanovení podmínky povinné segregace pěší a cyklistické dopravy podél sběrných komunikací a zahájení výstavby až po dobudování propojení lokality se všemi sousedními městskými částmi samostatnými stezkami a chodníky uvádíme, že je tímto již předjímano konkrétní technické řešení vlastní realizace, aniž by byla ve všech skutečnostech známa reálná možnost v území, a ne vždy je možné z hlediska různých omezení a limitů tyto podmínky naplnit. Současně jakýkoliv záměr musí splňovat platné právní předpisy a normy.

V rámci územního plánu jsou vytvářeny územní podmínky pro možnost vedení v rámci ploch nebo koridorů. To, jakým způsobem bude možné uliční prostor uspořádat, případně propojení trasovat je předmětem dalších podrobnějších stupňů projektové dokumentace a podmínek vlastníka komunikace. Podrobnost měřítka zpracování výkresu 2.2 Souhrnný výkres dopravy neumožňuje grafické zobrazení požadavku zobrazení oddělených koridorů cyklistických a pěších tras.

Z tohoto důvodu nelze této podmínce z hlediska podrobnosti zpracování územně plánovací dokumentace vyhovět.

Z hlediska požadavku na zakreslení dalších cyklotras uvádíme, že v rámci cyklistické dopravy byl zvolen obecnější přístup.

Ve výkresu 2.2. Souhrnný výkres dopravy jsou vyznačeny „vybrané samostatné cyklotrasy“, kterými jsou zpřesněny záměry ze Zásad územního rozvoje Jihomoravského kraje. Ve výkresu odůvodnění O.6 Cyklistická doprava – schéma jsou k výše uvedenému jevu navíc vyznačeny

„vybrané pouliční cyklotrasy“, které naznačují možná vybraná propojení území města, která však již nejsou závazná a je možné je operativně upravovat nebo dále doplňovat.

Grafické předurčení cyklotras by se v rámci přípravy záměrů mohlo ukázat jako omezující v případě potřeby úpravy vedení trasy; odlišné řešení by mohlo vést ke změně územního plánu a tím neúměrnému prodloužení přípravy záměrů.

Z dlouhodobých zkušeností se toto ukázalo jako nevhodné a z tohoto důvodu bylo přistoupeno k vymezení koridorů zajišťujících návaznost na koridory dle textové části nadřazené územně plánovací dokumentace (Zásad územního rozvoje Jihomoravského kraje), které jsou územním plánem zpřesněny. Všem ostatním trasám je obecně umožněno jejich umístění ve všech plochách s rozdílným způsobem využití v rámci obecných podmínek využití území. Z tohoto důvodu nelze požadavku vyhovět.

Z hlediska požadavku vymezení „páteřních“ cyklistických stezek jako veřejně prospěšné stavby je nutno uvést, že nám v současné době není znám komplexní průběh všech cyklotras a cyklostezek na správním území města a z tohoto důvodu není možné vymezit přesný průmět všech záměrů. Současně byl z hlediska přípravy zvolen obecnější přístup, aby jakýkoliv nový záměr nevyžadoval změnu územního plánu. Z tohoto důvodu nelze požadavku vyhovět.

Pokud se jedná o požadavek na vybudování kapacitních míst a zařízení k bezpečnému odkládání kol u „klíčových železničních stanic a konečných tramvají“ či parkoviště pro kola, jedná se o záměry nad podrobnost územního plánu, jejich umístění je obecně přípustné v rámci doplňujícího nebo souvisejícího využití ve všech plochách s rozdílným způsobem využití a není nutné pro ně předjímat umístění a vymezení, potažmo vymezovat plochu jako veřejně prospěšnou stavbu. Pokud není znám konkrétní projekt, nelze s přesností stanovit dotčené pozemky, a tedy i vymezit jako veřejně prospěšné stavby. Z tohoto důvodu nelze požadavku vyhovět.

Připomínka č.3

Vyhodnocení připomínky:

V závazné části ÚPmB je uvedeno, že veškeré zastavitelné plochy a plochy přestaveb budou odkanalizovány oddílným systémem kanalizace a bude na nich důsledně vyžadováno hospodaření se srážkovými vodami. Tento požadavek již ukládá v současné době platná legislativa - zákon o vodách (254/2001 Sb.) a vyhl. 501/2006 Sb. (§ 20, odst. 5c). Dále je kladen důraz na tzv. modrozelenou infrastrukturu, která má zlepšit i mikroklimatické podmínky ve městě.

Připomínka č.4

Vyhodnocení připomínky:

- Zastoupení zeleně v různých typech ploch

Zastoupení zeleně v plochách s rozdílným způsobem využití je v návrhu nového ÚPmB řešeno stanovením povinného minimálního plošného zastoupení zeleně na rostlém terénu v plochách bydlení, v plochách smíšených obytných, v plochách rekreace, a v plochách zahrádek pro disponibilní pozemky stavebního záměru a pro plochu současně (od podmínky splnit zastoupení současně i pro funkční plochu bude upuštěno).

Pořizovatel bude také požadovat stanovit toto zastoupení v podmínkách využití území i pro plochu komerční vybavenosti - W. V případě ploch výroby a skladování (P) a lehké výroby (E) bude požadavek na minimální zastoupení zeleně doplněn do karet rozvojových lokalit těchto ploch.

Vámi navrhované řešení koeficientů zeleně se nejeví účelné z následujících důvodů:

Územní plán má stanovit základní koncepci rozvoje území obce, ochranu jeho hodnot, jeho plošného a prostorového uspořádání (tj. urbanistickou koncepci), uspořádání krajiny a koncepci veřejné infrastruktury, vymezit zastavěné území, plochy a koridory, zejména zastavitelné plochy a plochy přestavby, veřejně prospěšné stavby a veřejně prospěšná opatření a územní rezervy. A stanovit podmínky pro využívání těchto ploch a koridorů. Posláním územních plánů je stanovit pravidla udržitelného rozvoje a využívání území, nikoliv regulace jednotlivých pozemků. Územní plán nesmí obsahovat podrobnosti náležejícím svým

obsahem regulačního plánu nebo územním rozhodnutím. Lze pořídit územní plán s těmito regulačními prvky, ale tato skutečnost musí být v rozhodnutí zastupitelstva o pořízení nebo zadání územního plánu výslovně uvedena.

Regulace v podrobnosti na jednotlivé druhy vegetačních prvků, kultivar, či materiálové provedení povrchů jednotlivých vegetačních prvků není v podrobnosti, která náleží územnímu plánu. Problematické se jeví aplikování tohoto principu v praxi, při posuzování záměru při vydání závazného stanoviska orgánu územního plánování a také následný monitoring těchto podmínek.

Návrh nového územního plánu navrhuje odlišnou koncepci, která však také stanovuje podíl nezastavěné plochy ve vztahu k celkové ploše pozemku, rostlého terénu umožňující vsak dešťové vody. Minimální plošné zastoupení zeleně na terénu není nutné dodržet pouze v odůvodněných případech.

Pořizovatel však udělí pokyn problematiku stanovení minimálního plošného zastoupení zeleně prověřit a upravit.

- Ochrana zeleně v jiných plochách s RZV

Z důvodů zvoleného měřítka výkresů a podrobnosti Územního plánu byla stanovena minimální velikost plochy RZV na 0,5 ha (5 000 m²) a v níže definovaných případech na 0,2 ha (2 000 m²) v souladu s ustanovením § 3 odst. 1 vyhlášky č. 501/2006 Sb. Ve výjimečných případech, pokud si to vymezení a koncepce Územního plánu vyžaduje, jsou zobrazované plochy RZV menší. Takto zvolená velikost ploch RZV vychází z principu koncepce a měřítka výkresů, kde kresba nemůže zachycovat nepřiměřený detail. Pokud existují pozemky stejného účelu využití, ale tvoří plochu podměrečnou, tj. menší než 0,5 ha, jsou zpravidla agregovány do jiných ploch RZV s jiným využitím. Tato skutečnost vychází také z projednaného konceptu územního plánu. V textové části odůvodnění je uvedeno, že plochami, které jsou vymezené ve velikosti 0,2-0,5 ha jsou plochy městské a krajinné zeleně, zvláště pak pro plochy městské zeleně uvedené ve Vyhlášce o zeleni města Brna (Nejvýznamnější plochy městské zeleně).

Pořizovatel je názoru, že vzhledem k výše uvedenému je agregovaná zeleň v rámci jiných ploch nedostatečně chráněna ve vztahu k umístování záměrů, udělí tedy pokyn doplnit obecný regulativ, který tuto skutečnost ošetří. Dále jsou uděleny pokyny na základě připomínek a námitek k návrhu ÚPmB konkrétní plochy zeleně z aktuálně platného ÚPmB vymezit, pokud budou graficky čitelné v měřítku hlavního výkresu.

- Vymezení ploch přírodních

Hlavní výkres návrhu nového územního plánu obsahuje grafické vyznačení prvků systému ÚSES (biokoridory a biocentra) a současně také vymezené plochy přírodní (plochy lesní a plochy krajinné zeleně).

Zvláště chráněná území, Evropsky významné lokality a registrované významné krajinné prvky jsou pro potřeby územního plánování obsaženy jako limit využití území (od poskytovatelů údajů) v územně analytických podkladech. Jejich přímá ochrana vyplývá z jiné legislativy, především zákona č. 114/1992 Sb. o ochraně přírody a krajiny. Nebudou tedy závazně vymezeny v hlavním výkrese, ale obsaženy jsou ve výkrese koordinačním (M1:10 000, grafická část odůvodnění).

- Předepsání izolační zeleně

V dokumentu Vyhodnocení vlivu na udržitelný rozvoj území je v kapitole A.VII.12 Kumulativní a synergické vlivy uvedeno:

V této souvislosti nebylo identifikováno synergické resp. kumulativní spolupůsobení vymezených rozvojových zón s územním soustředěním ploch výroby vůči plochám bydlení v souvisejícím území z důvodů vhodného zasazení ploch průmyslu v jednotlivých případech z hlediska vzdáleností k chráněným objektům, možnostem dopravního napojení ploch výroby a vhodného členění funkcí v území umožňujícího odclonění rezidenčních zón od zón výrobních plochami s možnostmi umístění jiné než rezidenční zástavby např. plochy smíšené, veřejná prostranství, izolační zeleň nebo občanská vybavenost. Zároveň návrh ÚP stanovuje regulativy využití ploch průmyslové výroby a lehké výroby tak, aby tyto nepredisponovaly negativní vliv působící na vlastní vymezenou plochu. Umístované záměry je třeba prověřit jednotlivě v rámci navazujících fází projektové přípravy.

Pořizovatel doporučí řešit problematiku izolační zeleně na rozhraní případných možných konfliktních hranicích ploch v rámci jednotlivých karet rozvojových lokalit a zpracovat následující cílená opatření:

Při zastavování ploch výroby v návaznosti na volnou krajinu je třeba dbát na vhodné zapojení ploch do krajiny prostřednictvím pásů izolační zeleně na rozhraní zastavitelného území a volné krajiny.

- Modrozelená infrastruktura

Všechna vedení technické infrastruktury a prvků modrozelené infrastruktury jako součást veřejně prospěšné infrastruktury jsou z hlediska jejich prostorové koordinace rovnocenná. Tomuto požadavku tedy nelze vyhovět. V kapitole 4.2 Technická infrastruktura (závazné textové části) je uvedeno, že v zastavěném území města se síť technické infrastruktury zpravidla umísťují do společných tras nebo do souběhu se stávajícími trasami technické a dopravní infrastruktury. Ve veřejných prostranstvích je nutné koordinovat všechny prvky zde umísťované. Důležitým hlediskem při posuzování priorit jednotlivých součástí veřejných prostranství při jejich koordinaci je celkový pohled na provoz a fungování města. Při návrhu tras technické infrastruktury je důležité sdružování sítí do koridorů a jejich účelné prostorové uspořádání.

Pro všechny navržené trasy technické infrastruktury je závazné jejich směrové vedení. Upřesnění tras, polohy objektů a zařízení, určení místa napojení, způsobu technického provedení a vedení přípojných tras bude provedeno při zpracování podrobnější územně plánovací nebo projektové dokumentace, a to za podmínek obecně závazných právních předpisů.

Připomínka č.5

Vyhodnocení připomínky:

Řešení dopravy v klidu v návrhu územního plánu vychází z příslušných právních předpisů (viz kap. 5.8.1.1. textové části odůvodnění). Vyhláška č. 501/2006 Sb., provádějící stavební zákon stanoví, že pro každou stavbu je nutno vybudovat parkovací a odstavná stání v počtu dle ČSN 73 6110, kap. 14.1). která stanoví vzorec, do nějž jako významný (ovšem nikoli jediný) parametr vstupuje součinitel vlivu stupně automobilizace, přičemž tento má být dle ČSN 73 6110 převzat z územně plánovací dokumentace. Tento územní plán tedy cílový koeficient vlivu stupně automobilizace stanoví, a to rozdílně podle části města, kdy nižší hodnota (tedy nižší požadovaný minimální počet parkovacích a odstavných stání) je stanovena pro lokality uvnitř Velkého městského okruhu s nežádoucím zavlékáním vyššího počtu automobilů. Tři pásma uvnitř VMO jsou zvolena z potřeby odlišit zvláštní charakter historického jádra města a zmenšit rozdíl koeficientu na administrativně určené hranici. Hranice pásem jsou určeny dle možností významnou ulicí, resp. komunikací, v případě její absence zelenými plochami oddělovacími části města. Zásadně hranice nevede plochami pro výstavbu budov, a to pro zamezení sporů při přesahu stavebního záměru do více pásem. Stávající ČSN 73 6110 stanoví, že ve výpočtu se jako nejmenší hodnota součinitel vlivu stupně automobilizace použije 1,0 (400 aut na 1000 obyvatel) – toto spodní omezení nelze s ohledem na aktuální trendy v náhledu na parkování považovat za dlouhodobě udržitelné a lze předpokládat, že bude v blízké době výrazně sníženo.

MAGISTRÁT MĚSTA BRNA
ODBOR ÚZEMNÍHO PLÁNOVÁNÍ
A ROZVOJE

Statutární město Brno
Doručeno: 28.05.2020
MMB/0234486/2020
listy:1 přílohy:
druh: 11/sv:



mmb1es7738bf17

MAGISTRÁT MĚSTA BRNA
Odbor územního plánování a rozvoje
Doselo: 28-05-2020
Č.j. MMB: 0234486
Pril.:

1019

PODÁNÍ K NÁVRHU

Návrh Územního plánu města Brna

Podatel	
Typ subjektu:	Fyzická osoba
Příjmení, jméno:	[redacted] Datum narození: [redacted]
Adresa / sídlo:	[redacted]
Kontakt:	Email: [redacted] Telefon: [redacted]

Připomínka

Podpora pěší a cyklo dopravy

ÚPmB nevyužívá dostatečně možnosti usnadnění výstavby cyklistické infrastruktury, a to mj. tím, že by požadoval napojení rozvojových lokalit na síť komunikací pro nemotorovou dopravu, klíčové cyklostezky vymezil jako veřejně prospěšné stavby či definoval místa a zařízení k bezpečnému parkování kol na klíčových přestupních uzlech.

Navrhují proto, aby:

- hlavním využitím ploch dopravní infrastruktury (D) bylo i využití pro pěší a cyklistickou dopravu,
- povinnou součástí navrhovaných pozemních komunikací definovaných jako sběrné byly stavebně oddělené koridory zvláště pro cyklistickou dopravu a pěší dopravu,
- všechny lokality s počtem reálných nebo očekávaných uživatelů nad 1.500 osob obsahovaly v kartě lokality podmínku stanovující, že výstavbu v lokalitě je možné zahájit až po vybudování dopravního propojení lokality se všemi sousedícími městskými částmi samostatnými cyklostezkami a chodníky, a to stavebně oddělenými od motorové dopravy a vedenými ve směrově i výškově nejpřímější stopě,
- grafická část ÚPmB 2.2 Souhrnný výkres dopravy obsahovala také síť páteřních cyklostezek (zejména těch sloužících k propojení jednotlivých městských částí s centrem města nebo jednotlivých městských částí mezi sebou), nikoliv pouze cyklotrasy,
- páteřní cyklostezky tam, kde jejich realizaci brání chybějící veřejný pozemek, byly vymezeny jako veřejně prospěšné stavby,
- u klíčových železničních stanic a konečných tramvaje (například žel. stanice a zastávky Brno hl.n., Slatina, Chřlice, Starý Lískovec, Řečkovice a Královo Pole, konečné tramvaje Obřany, Líšeň - Holzova, Kamechy, Bosonohy, Přízřenice) byla stanovena podmínka vybudování kapacitních míst a zařízení k bezpečnému odkládání jízdních kol (bike and ride) a tam, kde jejich realizaci brání chybějící veřejný pozemek, byly vymezeny jako veřejně prospěšné stavby.

2

2

Připomínka

Ochrana zeleně

Návrh ÚPmB vágně a nedostatečně stanovuje zastoupení zeleně v různých funkčních typech ploch. Také oslabuje ochranu malých, ale významných ploch zeleně ve stabilizovaných plochách tím, že je absorbuje do jiných funkčních typů ploch. Návrh ÚPmB nezajišťuje dostatečnou ochranu přírodně cenných území, ani dostatečné vytváření prostoru pro zeleň v nové zástavbě, a to včetně ochrany nových ploch k bydlení před zátěží ze sousedních ploch výroby a skladování.

Navrhuji proto, aby:

- územní plán definoval koeficient zeleně (KZ), a to následovně:

Koeficient zeleně (KZ) udává poměr nezpevněné plochy osázené vegetací a umožňující vsakování dešťové vody na terénu vůči ploše pozemku. KZ je závazný jak pro disponibilní pozemek pro stavební záměr, tak pro celou jednotlivou funkční plochu. Do koeficientu lze jako nezpevněnou plochu osázenou vegetací náhradním způsobem započítat:

- 1/3 plochy osázených a funkčních vegetačních střech o mocnosti souvrství do 0,3 m,
- 1/2 plochy osázených a funkčních vegetačních střech o mocnosti souvrství nad 0,3 m,
- 80 % plochy osázených a funkčních vegetačních střech o mocnosti souvrství nad 1 m,
- plochu povrchu umožňujícího plnohodnotné vsakování okolo vzrostlých stromů ve zpevněných plochách (mříž, půda, půda s mulčem; nikoli dlažba atp.),
- 5 m² za každý strom ve zpevněné ploše s malou korunou (druh/kultivar s celkovou výškou do 8 m v dospělosti) a dostatečným objemem prokořenitelného prostoru,
- 20 m² za každý strom ve zpevněné ploše se střední korunou (druh/kultivar s celkovou výškou do 15 m v dospělosti) a dostatečným objemem prokořenitelného prostoru,
- 40 m² za každý strom ve zpevněné ploše s velkou korunou (druh/kultivar s celkovou výškou nad 15 m v dospělosti) a dostatečným objemem prokořenitelného prostoru,
- 5 m² za každý běžný metr fasád upravených a využitých pro pnutí popínavých dřevin nebo treláží či pergol na ozeleněných střechách při zajištění dostatečného prokořenitelného prostoru pro dané dřeviny.

Náhradním způsobem je možné započtením nahradit pouze:

- 1/4 požadované plochy KZ v případě samostatně stojících rodinných domů,
- 1/2 požadované plochy KZ u ostatních staveb,

• celou požadovanou plochu pouze výjimečně ve stávající kompaktní blokové zástavbě ve stabilizovaných plochách tam, kde jiným způsobem prokazatelně není možné dosáhnout existujícího urbanistického charakteru (např. v zástavbě nároží bloků a v případě nerovnoměrné parcelace)

- koeficient zeleně byl pro jednotlivé struktury zástavby stanoven následovně:

- kompaktní: 0,3 pro stabilizované plochy a 0,5 pro zastavitelné plochy
- volná: 0,6
- rezidenční nízkopodlažní: 0,5
- areálová: 0,4
- omezená: 0,8
- plochy bez zástavby: 0,9

- plochy nad 2 000 m², které byly definovány územním plánem z r. 1994 jako plochy zeleně (ZP či ZO) a které jsou v Návrhu ÚPmB součástí jiných typů ploch, byly vymezeny jako samostatné plochy městské zeleně (Z); jedná se např. o plochy kolem Komenského nám.

(Červeného kostela), alej na tř. Kpt. Jaroše, vnitroblok u mateřské školy Chodská 15 a desítky dalších zelených plácků, parčíků či vnitrobloků,

- byly v hlavním výkresu vymezeny plochy přírodní se způsobem využití podle § 16 vyhlášky č. 501/2006 Sb., o obecných požadavcích na využívání území, zejména biocentra, zvláště chráněná území, evropsky významné lokality a registrované významné krajinné prvky, a tím byla zajištěna jejich ochrana,

- v kartách lokalit, kde sousedí plochy pro výrobu (E - plochy lehké výroby, P - plochy výroby a skladování) a plochy pro bydlení (B - plochy bydlení, C - plochy smíšené obytné), byla doplněna podmínka předchozí či souběžné realizace pásu izolační zeleně (vzrostlé zeleně o pásu šířky min. 10 m nebo rozloze min. 20 % rozlohy plochy výroby) podél sousedících hranic těchto ploch,

- v obecných zásadách technické infrastruktury bylo stanoveno, že při návrhu tras technické infrastruktury budou sítě sdružovány do koridorů pro dosažení účelného prostorového uspořádání a vytvoření prostoru pro realizaci modrozelené infrastruktury v uličním profilu; a dále, že v územích, která nejsou v současné době plynofikována, mají ostatní vedení a prvky modrozelené infrastruktury prioritu před budováním nového nízkotlakého rozvodu plynu.

4

4

V dne	Podpis
Vyplněný formulář zašlete na níže uvedenou adresu: Magistrát města Brna, Odbor územního plánování a rozvoje, Kounicova 67, 601 67 Brno	

MMB/0234486/2020

Připomínka č.2

Vyhodnocení připomínky:

V rámci podání je uveden názor podatele, že návrh ÚPmB nevyužívá dostatečně možnosti usnadnění výstavby cyklistické infrastruktury, požaduje vymezení „klíčových cyklostezek“ jako veřejně prospěšné stavby a definoval místa pro bezpečné parkování kol na „klíčových přestupních uzlech“.

Úkolem územního plánu je vytvářet územní podmínky pro možnost umístění záměrů, nikoliv zajistit „bezproblémovou“ realizaci všech záměrů a znát podrobné technické provedení jednotlivých úseků. Obecně územní plán stanovuje základní koncepci rozvoje území obce, ochrany jeho hodnot, jeho plošného a prostorového uspořádání, uspořádání krajiny a koncepci veřejné infrastruktury a stanovuje podmínky pro využití území. Nový Územní plán města Brna (ÚPmB) pracuje s méně podrobným měřítkem hlavního výkresu 1:10 000, než tomu je u současného (1:5000).

K požadavku na zařazení cyklistické dopravy do hlavního využití ploch dopravní infrastruktury uvádíme:

Pro dokladování transparentnosti procesu vyhodnocení podání je uvedeno také mezitímní vyhodnocení připomínky z r. 2020:

Požadavku nebylo v roce 2020 vyhověno, protože: „V rámci stanovení podmínek využití ploch v kap. 6.2. a kap. 6.3.3.10 závazné textové části je umožněno umístění cyklistické infrastruktury ve všech plochách s rozdílným způsobem využití, přičemž v plochách dopravní infrastruktury D je jejich umístění přípustné.

Požadavek na zařazení pěší a cyklistické dopravy do hlavního využití ploch dopravní infrastruktury D, jehož součástí jsou především komunikace vyššího dopravního významu tvořící páteř základního komunikačního systému, neodpovídá charakteru a způsobu vymezení ploch s rozdílným způsobem využití. Toto je primárně umožněno v plochách veřejných prostranství, které slouží obsluze ploch dopravní a technickou infrastrukturou za současného umožnění průchodu a pohybu obyvatel, tedy v rámci této plochy s rozdílným způsobem využití je cyklistická infrastruktura součástí hlavního využití.

Jelikož však v rámci stanoviska dotčeného orgánu byla uplatněna podmínka k vedení cyklistické dopravy v souběhu s komunikacemi, bude v této souvislosti zpřesněna a doplněna výroková část i odůvodnění návrhu řešení. V této souvislosti je možné prověřit případnou úpravu znění podmínek využití ploch s rozdílným způsobem využití.“

Konečné vyhodnocení připomínky se vztahuje k výslednému řešení Návrhu nového ÚPmB:

V rámci zpřesnění kap. 4.1 Dopravní infrastruktura a stanovení podmínek využití ploch v kap. 6.2. a kap. 6.3.3.10 závazné textové části je umožněno umístění pěší a cyklistické infrastruktury ve všech plochách s rozdílným způsobem využití, přičemž v plochách dopravní infrastruktury D je jejich umístění přípustné i jako hlavní využití.

Tímto je požadavek zohledněn.

Další jednotlivě uvedené požadavky jsou nad rámec podrobnosti zpracování územního plánu a níže uvádíme:

Ke stanovení podmínky povinné segregace pěší a cyklistické dopravy podél sběrných komunikací a zahájení výstavby až po dobudování propojení lokality se všemi sousedními městskými částmi samostatnými stezkami a chodníky uvádíme, že je tímto již předjíráno konkrétní technické řešení vlastní realizace, aniž by byla ve všech skutečnostech známa reálná možnost v území, a ne vždy je možné z hlediska různých omezení a limitů tyto podmínky naplnit. Současně jakýkoliv záměr musí splňovat platné právní předpisy a normy.

V rámci územního plánu jsou vytvářeny územní podmínky pro možnost vedení v rámci ploch nebo koridorů. To, jakým způsobem bude možné uliční prostor uspořádat, případně propojení trasovat je předmětem dalších podrobnějších stupňů projektové dokumentace a podmínek vlastníka komunikace. Podrobnost měřítka zpracování výkresu 2.2 Souhrnný výkres dopravy

neumožňuje grafické zobrazení požadavku zobrazení oddělených koridorů cyklistických a pěších tras.

Z tohoto důvodu nelze této podmínce z hlediska podrobnosti zpracování územně plánovací dokumentace vyhovět.

Z hlediska požadavku na zakreslení dalších cyklotras uvádíme, že v rámci cyklistické dopravy byl zvolen obecnější přístup.

Ve výkrese 2.2. Souhrnný výkres dopravy jsou vyznačeny „vybrané samostatné cyklotrasy“, kterými jsou zpřesněny záměry ze Zásad územního rozvoje Jihomoravského kraje. Ve výkresu odůvodnění O.6 Cyklistická doprava – schéma jsou k výše uvedenému jevu navíc vyznačeny „vybrané pouliční cyklotrasy“, které naznačují možná vybraná propojení území města, která však již nejsou závazná a je možné je operativně upravovat nebo dále doplňovat.

Grafické předurčení cyklotras by se v rámci přípravy záměrů mohlo ukázat jako omezující v případě potřeby úpravy vedení trasy; odlišné řešení by mohlo vést ke změně územního plánu a tím neúměrnému prodloužení přípravy záměrů.

Z dlouhodobých zkušeností se toto ukázalo jako nevhodné a z tohoto důvodu bylo přistoupeno k vymezení koridorů zajišťujících návaznost na koridory dle textové části nadřazené územně plánovací dokumentace (Zásad územního rozvoje Jihomoravského kraje), které jsou územním plánem zpřesněny. Všem ostatním trasám je obecně umožněno jejich umístění ve všech plochách s rozdílným způsobem využití v rámci obecných podmínek využití území. Z tohoto důvodu nelze požadavku vyhovět.

Z hlediska požadavku vymezení „páteřních“ cyklistických stezek jako veřejně prospěšné stavby je nutno uvést, že nám v současné době není znám komplexní průběh všech cyklotras a cyklostezek na správním území města a z tohoto důvodu není možné vymezit přesný průmět všech záměrů. Současně byl z hlediska přípravy zvolen obecnější přístup, aby jakýkoliv nový záměr nevyžadoval změnu územního plánu. Z tohoto důvodu nelze požadavku vyhovět.

Pokud se jedná o požadavek na vybudování kapacitních míst a zařízení k bezpečnému odkládání kol u „klíčových železničních stanic a konečných tramvají“ či parkoviště pro kola, jedná se o záměry nad podrobnost územního plánu, jejich umístění je obecně přípustné v rámci doplňujícího nebo souvisejícího využití ve všech plochách s rozdílným způsobem využití a není nutné pro ně předjímat umístění a vymezení, potažmo vymezovat plochu jako veřejně prospěšnou stavbu. Pokud není znám konkrétní projekt, nelze s přesností stanovit dotčené pozemky, a tedy i vymezit jako veřejně prospěšné stavby. Z tohoto důvodu nelze požadavku vyhovět.

Připomínka č.4

Vyhodnocení připomínky:

- Zastoupení zeleně v různých typech ploch

Zastoupení zeleně v plochách s rozdílným způsobem využití je v návrhu nového ÚPmB řešeno stanovením povinného minimálního plošného zastoupení zeleně na rostlém terénu v plochách bydlení, v plochách smíšených obytných, v plochách rekreace, a v plochách zahrádek pro disponibilní pozemky stavebního záměru a pro plochu současně (od podmínky splnit zastoupení současně i pro funkční plochu bude upuštěno).

Pořizovatel bude také požadovat stanovit toto zastoupení v podmínkách využití území i pro plochu komerční vybavenosti - W. V případě ploch výroby a skladování (P) a lehké výroby (E) bude požadavek na minimální zastoupení zeleně doplněn do karet rozvojových lokalit těchto ploch.

Vámi navrhované řešení koeficientů zeleně se nejeví účelné z následujících důvodů:

Územní plán má stanovit základní koncepci rozvoje území obce, ochranu jeho hodnot, jeho plošného a prostorového uspořádání (tj. urbanistickou koncepci), uspořádání krajiny a koncepci veřejné infrastruktury, vymezit zastavěné území, plochy a koridory, zejména zastavitelné plochy a plochy přestavby, veřejně prospěšné stavby a veřejně prospěšná opatření a územní rezervy. A stanovit podmínky pro využívání těchto ploch a koridorů. Posláním územních plánů je stanovit pravidla udržitelného rozvoje a využívání území, nikoliv regulace jednotlivých pozemků. Územní plán nesmí obsahovat podrobnosti náležejícím svým obsahem regulačnímu plánu nebo územním rozhodnutím. Lze pořídit územní plán s

těmito regulačními prvky, ale tato skutečnost musí být v rozhodnutí zastupitelstva o pořízení nebo zadání územního plánu výslovně uvedena.

Regulace v podrobnosti na jednotlivé druhy vegetačních prvků, kultivar, či materiálůvé provedení povrchů jednotlivých vegetačních prvků není v podrobnosti, která náleží územnímu plánu. Problematické se jeví aplikování tohoto principu v praxi, při posuzování záměru při vydání závazného stanoviska orgánu územního plánování a také následný monitoring těchto podmínek.

Návrh nového územního plánu navrhuje odlišnou koncepci, která však také stanovuje podíl nezastavěné plochy ve vztahu k celkové ploše pozemku, rostlého terénu umožňující vsak dešťové vody. Minimální plošné zastoupení zeleně na terénu není nutné dodržet pouze v odůvodněných případech.

Pořizovatel však udělí pokyn problematiku stanovení minimálního plošného zastoupení zeleně prověřit a upravit.

- Ochrana zeleně v jiných plochách s RZV

Z důvodů zvoleného měřítka výkresů a podrobnosti Územního plánu byla stanovena minimální velikost plochy RZV na 0,5 ha (5 000 m²) a v níže definovaných případech na 0,2 ha (2 000 m²) v souladu s ustanovením § 3 odst. 1 vyhlášky č. 501/2006 Sb. Ve výjimečných případech, pokud si to vymezení a koncepce Územního plánu vyžaduje, jsou zobrazované plochy RZV menší. Takto zvolená velikost ploch RZV vychází z principu koncepce a měřítka výkresů, kde kresba nemůže zachycovat nepřiměřený detail. Pokud existují pozemky stejného účelu využití, ale tvoří plochu podměrečnou, tj. menší než 0,5 ha, jsou zpravidla agregovány do jiných ploch RZV s jiným využitím. Tato skutečnost vychází také z projednaného konceptu územního plánu. V textové části odůvodnění je uvedeno, že plochami, které jsou vymezené ve velikosti 0,2-0,5 ha jsou plochy městské a krajinné zeleně, zvláště pak pro plochy městské zeleně uvedené ve Vyhlášce o zeleni města Brna (Nejvýznamnější plochy městské zeleně).

Pořizovatel je názoru, že vzhledem k výše uvedenému je agregovaná zeleň v rámci jiných ploch nedostatečně chráněna ve vztahu k umístění záměrů, udělí tedy pokyn doplnit obecný regulativ, který tuto skutečnost ošetří. Dále jsou uděleny pokyny na základě připomínek a námitek k návrhu ÚPmB konkrétní plochy zeleně z aktuálně platného ÚPmB vymežit, pokud budou graficky čitelné v měřítku hlavního výkresu.

- Vymezení ploch přírodních

Hlavní výkres návrhu nového územního plánu obsahuje grafické vyznačení prvků systému ÚSES (biokoridory a biocentra) a současně také vymezené plochy přírodní (plochy lesní a plochy krajinné zeleně).

Zvláště chráněná území, Evropsky významné lokality a registrované významné krajinné prvky jsou pro potřeby územního plánování obsaženy jako limit využití území (od poskytovatelů údajů) v územně analytických podkladech. Jejich přímá ochrana vyplývá z jiné legislativy, především zákona č. 114/1992 Sb. o ochraně přírody a krajiny. Nebudou tedy závazně vymezeny v hlavním výkrese, ale obsaženy jsou ve výkrese koordinacním (M1:10 000, grafická část odůvodnění).

- Předepsání izolační zeleně

V dokumentu Vyhodnocení vlivu na udržitelný rozvoj území je v kapitole A.VII.12 Kumulativní a synergické vlivy uvedeno:

V této souvislosti nebylo identifikováno synergické resp. kumulativní spolupůsobení vymezených rozvojových zón s územním soustředěním ploch výroby vůči plochám bydlení v souvisejícím území z důvodů vhodného zasazení ploch průmyslu v jednotlivých případech z hlediska vzdáleností k chráněným objektům, možnostem dopravního napojení ploch výroby a vhodného členění funkcí v území umožňujícího odclonění rezidenčních zón od zón výrobních plochami s možnostmi umístění jiné než rezidenční zástavby např. plochy smíšené, veřejná prostranství, izolační zeleň nebo občanská vybavenost. Zároveň návrh ÚP stanovuje regulativy využití ploch průmyslové výroby a lehké výroby tak, aby tyto nepredisponovaly negativní vliv působící na vlastní vymezenou plochu. Umístované záměry je třeba prověřit jednotlivě v rámci navazujících fází projektové přípravy.

Pořizovatel doporučí řešit problematiku izolační zeleně na rozhraní případných možných konfliktních hranicích ploch v rámci jednotlivých karet rozvojových lokalit a zpracovat následující cílená opatření:

Při zastavování ploch výroby v návaznosti na volnou krajinu je třeba dbát na vhodné zapojení ploch do krajiny prostřednictvím pásů izolační zeleně na rozhraní zastavitelného území a volné krajiny.

- Modrozelená infrastruktura

Všechna vedení technické infrastruktury a prvků modrozelené infrastruktury jako součást veřejně prospěšné infrastruktury jsou z hlediska jejich prostorové koordinace rovnocenná. Tomuto požadavku tedy nelze vyhovět. V kapitole 4.2 Technická infrastruktura (závazné textové části) je uvedeno, že v zastavěném území města se síť technické infrastruktury zpravidla umísťují do společných tras nebo do souběhu se stávajícími trasami technické a dopravní infrastruktury. Ve veřejných prostranstvích je nutné koordinovat všechny prvky zde umísťované. Důležitým hlediskem při posuzování priorit jednotlivých součástí veřejných prostranství při jejich koordinaci je celkový pohled na provoz a fungování města. Při návrhu tras technické infrastruktury je důležité sdružování sítí do koridorů a jejich účelné prostorové uspořádání.

Pro všechny navržené trasy technické infrastruktury je závazné jejich směrové vedení. Upřesnění tras, polohy objektů a zařízení, určení místa napojení, způsobu technického provedení a vedení přípojných tras bude provedeno při zpracování podrobnější územně plánovací nebo projektové dokumentace, a to za podmínek obecně závazných právních předpisů.



mmb1es7738bf20

Došlo: 28-05-2020

Č.j. MMB: 0234492
Příl.:

1021

PODÁNÍ K NÁVRHU

Návrh Územního plánu města Brna

Podatel			
Typ subjektu:	Fyzická osoba		
Příjmení, jméno:		Datum narození:	
Adresa / sídlo:			
Kontakt:	Email:	Telefon:	

Přípomínka

Dostupné malé obchody

Návrh ÚPmB obsahuje začlenění maloobchodu do většiny stavebních ploch, zároveň maloobchod nedostatečně reguluje a v rozporu s deklarovanou koncepcí nepodporuje rozptýlenou síť dobře dostupných maloobchodů jako součást města krátkých vzdáleností. Navrhují proto, aby:

- využití pro maloobchod v plochách pro bydlení (B), smíšených obytných (C) a v plochách komerční vybavenosti (W) bylo omezeno prodejní plochou do 400 m² a počtem parkovacích stání do 10,
- využití pro maloobchod v plochách smíšených obytných (C) a plochách komerční vybavenosti (W) bylo do 1.000 m² prodejní plochy a bylo podmíněno realizací v patrových objektech s polyfunkčním využitím a při současném integrování parkování o max. 30 parkovacích stáních,
- využití pro maloobchod v plochách veřejné vybavenosti (V), plochách výroby a skladování (P) a plochách lehké výroby (E) bylo podmíněně přípustné do 200 m² prodejní plochy, pokud není realizován v samostatném objektu.

Přípomínka

Podpora pěší a cyklo dopravy

ÚPmB nevyužívá dostatečně možnosti usnadnění výstavby cyklistické infrastruktury, a to mj. tím, že by požadoval napojení rozvojových lokalit na síť komunikací pro nemotorovou dopravu, klíčové cyklostezky vymezil jako veřejně prospěšné stavby či definoval místa a zařízení k bezpečnému parkování kol na klíčových přestupních uzlech.

Navrhují proto, aby:

- hlavním využitím ploch dopravní infrastruktury (D) bylo i využití pro pěší a cyklistickou dopravu,
- povinnou součástí navrhovaných pozemních komunikací definovaných jako sběrné byly stavebně oddělené koridory zvláště pro cyklistickou dopravu a pěší dopravu,
- všechny lokality s počtem reálných nebo očekávaných uživatelů nad 1.500 osob obsahovaly v kartě lokality podmínku stanovující, že výstavbu v lokalitě je možné zahájit až po vybudování dopravního propojení lokality se všemi sousedícími městskými částmi samostatnými cyklostezkami a chodníky, a to stavebně oddělenými od motorové dopravy a vedenými ve směrově i výškově nejpřímější stopě,
- grafická část ÚPmB 2.2 Souhrnný výkres dopravy obsahovala také síť páteřních cyklostezek (zejména těch sloužících k propojení jednotlivých městských částí s centrem města nebo jednotlivých městských částí mezi sebou), nikoliv pouze cyklotrasy,
- páteřní cyklostezky tam, kde jejich realizaci brání chybějící veřejný pozemek, byly vymezeny jako veřejně prospěšné stavby,
- u klíčových železničních stanic a konečných tramvaje (například žel. stanice a zastávky Brno hl.n., Slatina, Chrlice, Starý Lískovec, Řečkovice a Královo Pole, konečné tramvaje Obřany, Líšeň - Holzova, Kamechy, Bosonohy, Přízřenice) byla stanovena podmínka vybudování kapacitních míst a zařízení k bezpečnému odkládání jízdních kol (bike and ride) a tam, kde jejich realizaci brání chybějící veřejný pozemek, byly vymezeny jako veřejně prospěšné stavby.

5

Připomínka

Veřejný prostor

V zájmu zvýšení využitelnosti veřejných prostranství pro pěší, cyklisty i zeleň by měl ÚPmB u novostaveb stanovit povinnost umístění odstavných stání mimo veřejná prostranství (tj. stání pro odstavení vozidla v době, kdy se nepoužívá). V oblastech s dobrou dostupností veřejnou dopravou je pak potřeba přizpůsobit minimální počet odstavných a parkovacích stání.

Navrhuji proto, aby v kap. 4.1 Dopravní infrastruktura bylo stanoveno, že:

- odstavná stání se v zastavitelných plochách a v případě novostaveb ve stabilizovaných plochách zřizují mimo veřejná prostranství a s výjimkou rodinných domů v podzemních podlažích budov,
- v místech dobré dostupnosti kolejové dopravy pěší docházkou (ve vzdálenosti do 150 metrů) se součinitel vlivu stupně automobilizace redukuje na poloviční hodnotu součinitele příslušného pásma.

5

Připomínka

Ochrana zeleně

Návrh ÚPmB vágně a nedostatečně stanovuje zastoupení zeleně v různých funkčních typech ploch. Také oslabuje ochranu malých, ale významných ploch zeleně ve stabilizovaných plochách tím, že je absorbuje do jiných funkčních typů ploch. Návrh ÚPmB nezajišťuje dostatečnou ochranu přírodně cenných území, ani dostatečné vytváření prostoru pro zeleň v nové zástavbě, a to včetně ochrany nových ploch k bydlení před zátěží ze sousedních ploch výroby a skladování.

Navrhují proto, aby:

- územní plán definoval koeficient zeleně (KZ), a to následovně:

Koeficient zeleně (KZ) udává poměr nezpevněné plochy osázené vegetací a umožňující vsakování dešťové vody na terénu vůči ploše pozemku. KZ je závazný jak pro disponibilní pozemek pro stavební záměr, tak pro celou jednotlivou funkční plochu. Do koeficientu lze jako nezpevněnou plochu osázenou vegetací náhradním způsobem započítat:

- $\frac{1}{4}$ plochy osazených a funkčních vegetačních střech o mocnosti souvrství do 0,3 m,
- $\frac{1}{2}$ plochy osazených a funkčních vegetačních střech o mocnosti souvrství nad 0,3 m,
- 80 % plochy osazených a funkčních vegetačních střech o mocnosti souvrství nad 1 m,
- plochu povrchu umožňujícího plnohodnotné vsakování okolo vzrostlých stromů ve zpevněných plochách (mříž, půda, půda s mulčem; nikoli dlažba atp.),
- 5 m² za každý strom ve zpevněné ploše s malou korunou (druh/kultivar s celkovou výškou do 8 m v dospělosti) a dostatečným objemem prokořenitelného prostoru,
- 20 m² za každý strom ve zpevněné ploše se střední korunou (druh/kultivar s celkovou výškou do 15 m v dospělosti) a dostatečným objemem prokořenitelného prostoru,
- 40 m² za každý strom ve zpevněné ploše s velkou korunou (druh/kultivar s celkovou výškou nad 15 m v dospělosti) a dostatečným objemem prokořenitelného prostoru,
- 5 m² za každý běžný metr fasád upravených a využitých pro pnutí popínavých dřevin nebo treláží či pergol na ozeleněných střechách při zajištění dostatečného prokořenitelného prostoru pro dané dřeviny.

Náhradním způsobem je možné započtením nahradit pouze:

- $\frac{1}{4}$ požadované plochy KZ u případě samostatně stojících rodinných domů,
- $\frac{1}{2}$ požadované plochy KZ u ostatních staveb,
- celou požadovanou plochu pouze výjimečně ve stávající kompaktní blokové zástavbě ve stabilizovaných plochách tam, kde jiným způsobem prokazatelně není možné dosáhnout existujícího urbanistického charakteru (např. v zástavbě nároží bloků a v případě nerovnoměrné parcelace)
- koeficient zeleně byl pro jednotlivé struktury zástavby stanoven následovně:
 - kompaktní: 0,3 pro stabilizované plochy a 0,5 pro zastavitelné plochy
 - volná: 0,6
 - rezidenční nízkopodlažní: 0,5
 - areálová: 0,4
 - omezená: 0,8
 - plochy bez zástavby: 0,9
- plochy nad 2 000 m², které byly definovány územním plánem z r. 1994 jako plochy zeleně (ZP či ZO) a které jsou v Návrhu ÚPmB součástí jiných typů ploch, byly vymezeny jako samostatné plochy městské zeleně (Z); jedná se např. o plochy kolem Komenského nám. (Červeného kostela), alej na tř. Kpt. Jaroše, vnitroblok u mateřské školy Chodská 15 a desítky dalších zelených pláček, parčíků či vnitrobloků,
- byly v hlavním výkresu vymezeny plochy přírodní se způsobem využití podle § 16 vyhlášky č. 501/2006 Sb., o obecných požadavcích na využívání území, zejména biocentra, zvláště chráněná území, evropsky významné lokality a registrované významné krajinné prvky, a tím byla zajištěna jejich ochrana,
- v kartách lokalit, kde sousedí plochy pro výrobu (E - plochy lehké výroby, P - plochy výroby a skladování) a plochy pro bydlení (B - plochy bydlení, C - plochy smíšené obytné), byla doplněna podmínka předchozí či souběžné realizace pásu izolační zeleně (vzrostlé zeleně o pásu šířky min. 10 m nebo rozloze min. 20 % rozlohy plochy výroby) podél sousedících hranic těchto ploch,
- v obecných zásadách technické infrastruktury bylo stanoveno, že při návrhu tras technické infrastruktury budou sítě sdružovány do koridorů pro dosažení účelného prostorového uspořádání a vytvoření prostoru pro realizaci modrozelené infrastruktury v uličním profilu; a dále, že v územích, která nejsou v současné době plynofikována, mají ostatní vedení a prvky modrozelené infrastruktury prioritu před budováním nového nízkotlakého rozvodu plynu.

4

4

3

Připomínka

Hospodaření s dešťovou vodou

Vsakováním dešťové vody všude tam, kde to je možné, můžeme docílit zdravějšího vodního režimu a zmenšení efektu tepelného ostrova.

Navrhuji proto, aby:

- do obecných zásad odkanalizování bylo doplněno, že veškeré zastavitelné plochy a plochy přestaveb budou odkanalizovány oddílným systémem kanalizace a bude na nich důsledně vyžadováno hospodaření se srážkovými vodami následovně: srážkové vody budou buď zadržovány s následným sekundárním využitím anebo vsakovány na vlastním pozemku stavby nebo v jejím okolí; pouze pokud to podloží prokazatelně neumožňuje, mohou být dešťové vody vypouštěny do vodoteče nebo dešťové kanalizace, přičemž v těchto případech budou před vypouštěním brzděny v retenčních nádržích. Srážkové vody z veškerých zpevněných ploch veřejných prostranství budou vsakovány, pouze pokud to podloží prokazatelně neumožňuje, mohou být vypouštěny do vodoteče nebo dešťové kanalizace, přičemž v těchto případech budou před vypouštěním brzděny v retenčních nádržích.

3

V dne

Podpis

Vyplněný formulář zašlete na níže uvedenou adresu:

Magistrát města Brna, Odbor územního plánování a rozvoje, Kounicova 67, 601 67 Brno

MMB/0234492/2020

Připomínka č.1

Vyhodnocení připomínky:

Podatel požaduje, aby v plochách bydlení, smíšených obytných a komerční vybavenosti byla omezena velikost prodejní plochy na 400 m² a počet parkovacích míst na 10 stání. Při realizaci integrovaného parkování do 30 stání pak v rámci patrových objektů v plochách komerční vybavenosti a v plochách smíšených obytných podmíněn připustit až 1 000 m² prodejní plochy. V plochách veřejné vybavenosti, výroby a skladování a lehké výroby podmíněně připustit 200 m² prodejní plochy, pokud není maloobchod realizován v samostatném objektu. Mezi docházkovou vzdáleností maloobchodu a maximální velikostí prodejní plochy maloobchodu nelze spatřovat příčinnou souvislost. Stanovení maximální velikosti prodejní plochy nepředurčuje vzdálenost mezi jednotlivými prodejny. Snížení maximální velikosti prodejní plochy nezaručuje zlepšení časové dostupnosti maloobchodu. Pro dostupnost maloobchodu je proto podstatnější adekvátní rozmístění ploch s rozdílným způsobem využití, které umístění maloobchodu umožňují. Stanovení dané maximální velikosti prodejních ploch (a případné stanovení podmínek pro jejich umístění) je věcí odborného posouzení zpracovatele návrhu územního plánu, které vychází z reálií a odborné úvahy (viz např. plochy C). Obecně lze konstatovat, že požadavek na vyloučení maloobchodu s prodejní plochou větších než 400 resp. 1000 m² plochy nepřiměřeně zhoršuje podmínky pro vyváženou a rozmanitou síť maloobchodu, a to zejména pro ty skupiny zákazníků s rozdílnými vzorci nákupního chování, které prodejny většího plošného formátu preferují, což je v konečném důsledku v rozporu s koncepcí krátkých vzdáleností, na kterou je poukazováno. Požadavek na přísné omezení prodejní plochy nepřiměřeně snižuje potenciál k tomu určených ploch, tj. zejména ploch obytně smíšených (C) a ploch komerční vybavenosti (W). V neposlední řadě je také nutné nastavením regulativů sledovat požadavek zadání územního plánu na vytvoření široké škály možností a forem komerce v rovnoměrném zastoupení na území města.

Při hodnocení přísnosti regulativu určujícího maximální velikost prodejních ploch je nutné mít na zřeteli také ustanovení návrhu územního plánu, které stanoví, že „prodejní plochou se rozumí hrubá podlažní plocha maloobchodního zařízení, kde při prodeji zboží dochází ke kontaktu se zákazníkem (nikoli tedy sklady, komunikace, související administrativní plochy ani nezbytná příslušenství). Maloobchodním zařízením se pak v tomto kontextu rozumí jedna prodejna nebo soubor všech prodejen v rámci jednoho záměru nebo v rámci jednoho funkčně propojeného celku, popř. jako součást též plocha vně prodejny, navazující na budovu a sloužící k výše popsanému způsobu využití.“ Z výše uvedeného plyne, že je-li v rámci jednoho objektu umístováno více prodejních jednotek, jejich prodejní plochy se počítají. Nastavení regulativu příliš přísně by proto mělo za následek nemožnost umístění více (i relativně malých prodejních jednotek) v rámci jednoho záměru.

K připomínce lze také uvést, že počty parkovacích míst a stání jsou dány příslušnými předpisy a normami. Územnímu plánu nepřísluší jejich rozsah stanovovat. Jedná se o podrobnost nad rámec územního plánu.

U jednotlivých ploch s rozdílným způsobem využití lze, kromě výše uvedeného, doplnit následující:

V plochách smíšených obytných (C) je stanovena maximální velikost prodejní plochy 1 500 m². Stanovení této hranice je řádně odůvodněno v Odůvodnění pro první veřejné projednání (str. 259), a to následovně: „Využití pro maloobchod v hlavním využití je omezeno prodejní plochou do 1500 m²; při projednání konceptu byla uvedena prodejní plocha do 1000 m². Při změně velikosti výměry vycházel zpracovatel z nedávno provedeného průzkumu maloobchodního prodeje a z vlastního šetření prodejních ploch největších maloobchodních řetězců (zejména supermarketů a diskontní prodejny), ze kterých je zřejmé, že průměrná

velikost standardních typických prodejen maloobchodu se sice v průměru pohybuje v rozmezí 800-1200 m², ovšem v hustě obydlených oblastech prodejny klasických maloobchodních řetězců dosahují prodejní plochy 1500 m². Údaj byl tedy změněn v souladu se zjištěními z reality. "Maloobchod nad 1500 m² (avšak do 5000 m²) prodejní plochy lze realizovat pouze v patrových objektech při současném integrování parkování v objektu a jiné využití, pokud je zachována polyfunkčnost v ploše a využití je slučitelné s využitím navazujícího území.

V návrhu ÚPmB také byla stanovena na základě průzkumu zpracovatele maximální přípustná prodejní plocha maloobchodu 1 500 m² v plochách bydlení (B). Při projednávání návrhu ÚPmB projevila veřejnost obavu z neúměrně rozsáhlých prodejen při nevhodné lokalizaci. Tvůrci územního plánu námitkám vyšli vstříc, s tím, že prodejní plocha bude snížena na 1 000 m² a pro větší prodejnu (do 1500 m²) je třeba doložit vhodnost situačního řešení podle okolností v území. Pro ověření stanoveného údaje lze použít řetězce Lidl, Albert, Billa a Penny typu supermarket, jejichž průměrná prodejní plocha je asi 900 m² (rozptyl velikosti jednotlivých prodejen je přitom ovšem značný, pohybuje se od 500 m² až po 2 000 m²). Prodejní plocha tvoří velkou většinu (odborným odhadem cca 80 %), celkové výměry objektu. Stanovená velikost 1 000 m² prodejní plochy tak odpovídá běžným supermarketům výše uvedených řetězců, neznemožňuje tedy realizaci běžného občanského vybavení v území; větší provozovny je pak třeba prověřit podle okolností v území. Připomínce je tedy v tomto bodě částečně vyhověno.

Pro plochy komerční (W) lze uvést, že pokud by byla snížena velikost prodejní plochy na velikost uvedenou v podání (tj. 400 resp. 1000 m²), nesplňovala by tyto podmínky řada z již existujících maloobchodních prodejen, které tvoří základ maloobchodní sítě, nacházejících se ve stabilizovaných plochách. Plochy komerční vybavenosti by při restriktivním stanovení maximální velikosti prodejní plochy nemohly plnit svoji předpokládanou funkci.

V podmínkách využití plochy veřejné vybavenosti (V) není maloobchod výslovně uveden. Lze jej však řadit mezi přípustné využití, které je definováno jako „využití související, podmiňující nebo využití sloužící záměrům hlavnímu využití“. Z tohoto lze vyvozovat, že případné maloobchodní využití, ačkoliv není jeho rozsah vyjádřen plošně, musí být pouze takového rozsahu, který odpovídá potřebám daného hlavního využití. Pro úplnost lze uvést, že v ploše veřejné vybavenosti (V) je taktéž možné, avšak až po naplnění hlavní funkce, umisťovat jiné funkční využití.

V plochách lehké výroby (E) odůvodnění výslovně stanovuje, že „regulativ směřuje k zachování smyslu uvedených ploch: plochy by měly mít charakter primárně produkční a skladovací a neměly by být vytěžovány pro čistě maloobchodní záměry. Ilustrativně popsáno, např. běžná provozovna typizovaného maloobchodu (Lidl, Billa, Albert apod.) by zde neměla být samostatně přípustná, zatímco např. sklad sanitárního zařízení a obkládacích materiálů ve spojení s prodejnou či předváděcími místnostmi pro zákazníky typově odpovídá záměrům plochy E.“ Jedná o specifický druh prodeje, u kterého se nepředpokládá, že bude vytvářet síť základní dostupnosti maloobchodu. Vzhledem k charakteru plochy, omezování velikosti prodejní plochy není vhodným nástrojem regulace.

Plochy výroby a skladování (P) nejsou určeny pro klasický maloobchodní prodej. Vzhledem k charakteru plochy, omezování velikosti prodejní plochy není vhodným nástrojem regulace.

Připomínka č.2

Vyhodnocení připomínky:

V rámci podání je uveden názor podatele, že návrh ÚPmB nevyužívá dostatečně možnosti usnadnění výstavby cyklistické infrastruktury, požaduje vymezení „klíčových cyklostezek“ jako veřejně prospěšné stavby a definoval místa pro bezpečné parkování kol na „klíčových přestupních uzlech“.

Úkolem územního plánu je vytvářet územní podmínky pro možnost umístění záměrů, nikoliv zajistit „bezproblémovou“ realizaci všech záměrů a znát podrobné technické provedení jednotlivých úseků. Obecně územní plán stanovuje základní koncepci rozvoje území obce, ochrany jeho hodnot, jeho plošného a prostorového uspořádání, uspořádání krajiny a koncepci veřejné infrastruktury a stanovuje podmínky pro využití území. Nový Územní plán města Brna (ÚPmB) pracuje s méně podrobným měřítkem hlavního výkresu 1:10 000, než tomu je u současného (1:5000).

K požadavku na zařazení cyklistické dopravy do hlavního využití ploch dopravní infrastruktury uvádíme:

Pro dokladování transparentnosti procesu vyhodnocení podání je uvedeno také mezitimní vyhodnocení připomínky z r. 2020:

Požadavku nebylo v roce 2020 vyhověno, protože: „V rámci stanovení podmínek využití ploch v kap. 6.2. a kap. 6.3.3.10 závazné textové části je umožněno umístění cyklistické infrastruktury ve všech plochách s rozdílným způsobem využití, přičemž v plochách dopravní infrastruktury D je jejich umístění přípustné.

Požadavek na zařazení pěší a cyklistické dopravy do hlavního využití ploch dopravní infrastruktury D, jehož součástí jsou především komunikace vyššího dopravního významu tvořící páteř základního komunikačního systému, neodpovídá charakteru a způsobu vymezení ploch s rozdílným způsobem využití. Toto je primárně umožněno v plochách veřejných prostranství, které slouží obsluze ploch dopravní a technickou infrastrukturou za současného umožnění průchodu a pohybu obyvatel, tedy v rámci této plochy s rozdílným způsobem využití je cyklistická infrastruktura součástí hlavního využití.

Jelikož však v rámci stanoviska dotčeného orgánu byla uplatněna podmínka k vedení cyklistické dopravy v souběhu s komunikacemi, bude v této souvislosti zpřesněna a doplněna výroková část i odůvodnění návrhu řešení. V této souvislosti je možné prověřit případnou úpravu znění podmínek využití ploch s rozdílným způsobem využití.“

Konečné vyhodnocení připomínky se vztahuje k výslednému řešení Návrhu nového ÚPmB: V rámci zpřesnění kap. 4.1 Dopravní infrastruktura a stanovení podmínek využití ploch v kap. 6.2. a kap. 6.3.3.10 závazné textové části je umožněno umístění pěší a cyklistické infrastruktury ve všech plochách s rozdílným způsobem využití, přičemž v plochách dopravní infrastruktury D je jejich umístění přípustné i jako hlavní využití.

Tímto je požadavek zohledněn.

Další jednotlivě uvedené požadavky jsou nad rámec podrobnosti zpracování územního plánu a níže uvádíme:

Ke stanovení podmínky povinné segregace pěší a cyklistické dopravy podél sběrných komunikací a zahájení výstavby až po dobudování propojení lokality se všemi sousedními městskými částmi samostatnými stezkami a chodníky uvádíme, že je tímto již předjímano konkrétní technické řešení vlastní realizace, aniž by byla ve všech skutečnostech známa reálná možnost v území, a ne vždy je možné z hlediska různých omezení a limitů tyto podmínky naplnit. Současně jakýkoliv záměr musí splňovat platné právní předpisy a normy.

V rámci územního plánu jsou vytvářeny územní podmínky pro možnost vedení v rámci ploch nebo koridorů. To, jakým způsobem bude možné uliční prostor uspořádat, případně propojení trasovat je předmětem dalších podrobnějších stupňů projektové dokumentace a podmínek vlastníka komunikace. Podrobnost měřítka zpracování výkresu 2.2 Souhrnný výkres dopravy neumožňuje grafické zobrazení požadavku zobrazení oddělených koridorů cyklistických a pěších tras.

Z tohoto důvodu nelze této podmínce z hlediska podrobnosti zpracování územně plánovací dokumentace vyhovět.

Z hlediska požadavku na zakreslení dalších cyklotras uvádíme, že v rámci cyklistické dopravy byl zvolen obecnější přístup.

Ve výkresu 2.2. Souhrnný výkres dopravy jsou vyznačeny „vybrané samostatné cyklotrasy“, kterými jsou zpřesněny záměry ze Zásad územního rozvoje Jihomoravského kraje. Ve výkresu odůvodnění O.6 Cyklistická doprava – schéma jsou k výše uvedenému jevu navíc vyznačeny

„vybrané pouliční cyklotrasy“, které naznačují možná vybraná propojení území města, která však již nejsou závazná a je možné je operativně upravovat nebo dále doplňovat.

Grafické předurčení cyklotras by se v rámci přípravy záměrů mohlo ukázat jako omezující v případě potřeby úpravy vedení trasy; odlišné řešení by mohlo vést ke změně územního plánu a tím neúměrnému prodloužení přípravy záměrů.

Z dlouhodobých zkušeností se toto ukázalo jako nevhodné a z tohoto důvodu bylo přistoupeno k vymezení koridorů zajišťujících návaznost na koridory dle textové části nadřazené územně plánovací dokumentace (Zásad územního rozvoje Jihomoravského kraje), které jsou územním plánem zpřesněny. Všem ostatním trasám je obecně umožněno jejich umístění ve všech plochách s rozdílným způsobem využití v rámci obecných podmínek využití území. Z tohoto důvodu nelze požadavku vyhovět.

Z hlediska požadavku vymezení „páteřních“ cyklistických stezek jako veřejně prospěšné stavby je nutno uvést, že nám v současné době není znám komplexní průběh všech cyklotras a cyklostezek na správním území města a z tohoto důvodu není možné vymezit přesný průmět všech záměrů. Současně byl z hlediska přípravy zvolen obecnější přístup, aby jakýkoliv nový záměr nevyžadoval změnu územního plánu. Z tohoto důvodu nelze požadavku vyhovět.

Pokud se jedná o požadavek na vybudování kapacitních míst a zařízení k bezpečnému odkládání kol u „klíčových železničních stanic a konečných tramvají“ či parkoviště pro kola, jedná se o záměry nad podrobnost územního plánu, jejich umístění je obecně přípustné v rámci doplňujícího nebo souvisejícího využití ve všech plochách s rozdílným způsobem využití a není nutné pro ně předjímat umístění a vymezení, potažmo vymezovat plochu jako veřejně prospěšnou stavbu. Pokud není znám konkrétní projekt, nelze s přesností stanovit dotčené pozemky, a tedy i vymezit jako veřejně prospěšné stavby. Z tohoto důvodu nelze požadavku vyhovět.

Připomínka č.3

Vyhodnocení připomínky:

V závazné části ÚPmB je uvedeno, že veškeré zastavitelné plochy a plochy přestaveb budou odkanalizovány oddílným systémem kanalizace a bude na nich důsledně vyžadováno hospodaření se srážkovými vodami. Tento požadavek již ukládá v současné době platná legislativa - zákon o vodách (254/2001 Sb.) a vyhl. 501/2006 Sb. (§ 20, odst. 5c). Dále je kladen důraz na tzv. modrozelenou infrastrukturu, která má zlepšit i mikroklimatické podmínky ve městě.

Připomínka č.4

Vyhodnocení připomínky:

- Zastoupení zeleně v různých typech ploch

Zastoupení zeleně v plochách s rozdílným způsobem využití je v návrhu nového ÚPmB řešeno stanovením povinného minimálního plošného zastoupení zeleně na rostlém terénu v plochách bydlení, v plochách smíšených obytných, v plochách rekreace, a v plochách zahrádek pro disponibilní pozemky stavebního záměru a pro plochu současně (od podmínky splnit zastoupení současně i pro funkční plochu bude upuštěno).

Pořizovatel bude také požadovat stanovit toto zastoupení v podmínkách využití území i pro plochu komerční vybavenosti - W. V případě ploch výroby a skladování (P) a lehké výroby (E) bude požadavek na minimální zastoupení zeleně doplněn do karet rozvojových lokalit těchto ploch.

Vámi navrhované řešení koeficientů zeleně se nejeví účelné z následujících důvodů:

Územní plán má stanovit základní koncepci rozvoje území obce, ochranu jeho hodnot, jeho plošného a prostorového uspořádání (tj. urbanistickou koncepci), uspořádání krajiny a koncepci veřejné infrastruktury, vymezit zastavěné území, plochy a koridory, zejména zastavitelné plochy a plochy přestavby, veřejně prospěšné stavby a veřejně prospěšná opatření a územní rezervy. A stanovit podmínky pro využívání těchto ploch a koridorů. Posláním územních plánů je stanovit pravidla udržitelného rozvoje a využívání území, nikoliv regulace jednotlivých pozemků. Územní plán nesmí obsahovat podrobnosti náležejícím svým

obsahem regulačního plánu nebo územním rozhodnutím. Lze pořídit územní plán s těmito regulačními prvky, ale tato skutečnost musí být v rozhodnutí zastupitelstva o pořízení nebo zadání územního plánu výslovně uvedena.

Regulace v podrobnosti na jednotlivé druhy vegetačních prvků, kultivar, či materiálové provedení povrchů jednotlivých vegetačních prvků není v podrobnosti, která náleží územnímu plánu. Problematické se jeví aplikování tohoto principu v praxi, při posuzování záměru při vydání závazného stanoviska orgánu územního plánování a také následný monitoring těchto podmínek.

Návrh nového územního plánu navrhuje odlišnou koncepci, která však také stanovuje podíl nezastavěné plochy ve vztahu k celkové ploše pozemku, rostlého terénu umožňující vsak dešťové vody. Minimální plošné zastoupení zeleně na terénu není nutné dodržet pouze v odůvodněných případech.

Pořizovatel však udělí pokyn problematiku stanovení minimálního plošného zastoupení zeleně prověřit a upravit.

- Ochrana zeleně v jiných plochách s RZV

Z důvodů zvoleného měřítka výkresů a podrobnosti Územního plánu byla stanovena minimální velikost plochy RZV na 0,5 ha (5 000 m²) a v níže definovaných případech na 0,2 ha (2 000 m²) v souladu s ustanovením § 3 odst. 1 vyhlášky č. 501/2006 Sb. Ve výjimečných případech, pokud si to vymezení a koncepce Územního plánu vyžaduje, jsou zobrazované plochy RZV menší. Takto zvolená velikost ploch RZV vychází z principu koncepce a měřítka výkresů, kde kresba nemůže zachycovat nepřiměřený detail. Pokud existují pozemky stejného účelu využití, ale tvoří plochu podměrečnou, tj. menší než 0,5 ha, jsou zpravidla agregovány do jiných ploch RZV s jiným využitím. Tato skutečnost vychází také z projednaného konceptu územního plánu. V textové části odůvodnění je uvedeno, že plochami, které jsou vymezené ve velikosti 0,2-0,5 ha jsou plochy městské a krajinné zeleně, zvláště pak pro plochy městské zeleně uvedené ve Vyhlášce o zeleni města Brna (Nejvýznamnější plochy městské zeleně).

Pořizovatel je názoru, že vzhledem k výše uvedenému je agregovaná zeleň v rámci jiných ploch nedostatečně chráněna ve vztahu k umístování záměrů, udělí tedy pokyn doplnit obecný regulativ, který tuto skutečnost ošetří. Dále jsou uděleny pokyny na základě připomínek a námitek k návrhu ÚPmB konkrétní plochy zeleně z aktuálně platného ÚPmB vymezit, pokud budou graficky čitelné v měřítku hlavního výkresu.

- Vymezení ploch přírodních

Hlavní výkres návrhu nového územního plánu obsahuje grafické vyznačení prvků systému ÚSES (biokoridory a biocentra) a současně také vymezené plochy přírodní (plochy lesní a plochy krajinné zeleně).

Zvláště chráněná území, Evropsky významné lokality a registrované významné krajinné prvky jsou pro potřeby územního plánování obsaženy jako limit využití území (od poskytovatelů údajů) v územně analytických podkladech. Jejich přímá ochrana vyplývá z jiné legislativy, především zákona č. 114/1992 Sb. o ochraně přírody a krajiny. Nebudou tedy závazně vymezeny v hlavním výkrese, ale obsaženy jsou ve výkrese koordinačním (M1:10 000, grafická část odůvodnění).

- Předepsání izolační zeleně

V dokumentu Vyhodnocení vlivu na udržitelný rozvoj území je v kapitole A.VII.12 Kumulativní a synergické vlivy uvedeno:

V této souvislosti nebylo identifikováno synergické resp. kumulativní spolupůsobení vymezených rozvojových zón s územním soustředěním ploch výroby vůči plochám bydlení v souvisejícím území z důvodů vhodného zasazení ploch průmyslu v jednotlivých případech z hlediska vzdáleností k chráněným objektům, možnostem dopravního napojení ploch výroby a vhodného členění funkcí v území umožňujícího odclonění rezidenčních zón od zón výrobních plochami s možnostmi umístění jiné než rezidenční zástavby např. plochy smíšené, veřejná prostranství, izolační zeleň nebo občanská vybavenost. Zároveň návrh ÚP stanovuje regulativy využití ploch průmyslové výroby a lehké výroby tak, aby tyto nepredisponovaly negativní vliv působící na vlastní vymezenou plochu. Umístované záměry je třeba prověřit jednotlivě v rámci navazujících fází projektové přípravy.

Pořizovatel doporučí řešit problematiku izolační zeleně na rozhraní případných možných konfliktních hranicích ploch v rámci jednotlivých karet rozvojových lokalit a zpracovat následující cílená opatření:

Při zastavování ploch výroby v návaznosti na volnou krajinu je třeba dbát na vhodné zapojení ploch do krajiny prostřednictvím pásů izolační zeleně na rozhraní zastavitelného území a volné krajiny.

- Modrozelená infrastruktura

Všechna vedení technické infrastruktury a prvků modrozelené infrastruktury jako součást veřejně prospěšné infrastruktury jsou z hlediska jejich prostorové koordinace rovnocenná. Tomuto požadavku tedy nelze vyhovět. V kapitole 4.2 Technická infrastruktura (závazné textové části) je uvedeno, že v zastavěném území města se síť technické infrastruktury zpravidla umísťují do společných tras nebo do souběhu se stávajícími trasami technické a dopravní infrastruktury. Ve veřejných prostranstvích je nutné koordinovat všechny prvky zde umísťované. Důležitým hlediskem při posuzování priorit jednotlivých součástí veřejných prostranství při jejich koordinaci je celkový pohled na provoz a fungování města. Při návrhu tras technické infrastruktury je důležité sdružování sítí do koridorů a jejich účelné prostorové uspořádání.

Pro všechny navržené trasy technické infrastruktury je závazné jejich směrové vedení. Upřesnění tras, polohy objektů a zařízení, určení místa napojení, způsobu technického provedení a vedení přípojných tras bude provedeno při zpracování podrobnější územně plánovací nebo projektové dokumentace, a to za podmínek obecně závazných právních předpisů.

Připomínka č.5

Vyhodnocení připomínky:

Řešení dopravy v klidu v návrhu územního plánu vychází z příslušných právních předpisů (viz kap. 5.8.1.1. textové části odůvodnění). Vyhláška č. 501/2006 Sb., provádějící stavební zákon stanoví, že pro každou stavbu je nutno vybudovat parkovací a odstavná stání v počtu dle ČSN 73 6110, kap. 14.1). která stanoví vzorec, do nějž jako významný (ovšem nikoli jediný) parametr vstupuje součinitel vlivu stupně automobilizace, přičemž tento má být dle ČSN 73 6110 převzat z územně plánovací dokumentace. Tento územní plán tedy cílový koeficient vlivu stupně automobilizace stanoví, a to rozdílně podle části města, kdy nižší hodnota (tedy nižší požadovaný minimální počet parkovacích a odstavných stání) je stanovena pro lokality uvnitř Velkého městského okruhu s nežádoucím zavlékáním vyššího počtu automobilů. Tři pásma uvnitř VMO jsou zvolena z potřeby odlišit zvláštní charakter historického jádra města a zmenšit rozdíl koeficientu na administrativně určené hranici. Hranice pásem jsou určeny dle možností významnou ulicí, resp. komunikací, v případě její absence zelenými plochami oddělovajícími části města. Zásadně hranice nevede plochami pro výstavbu budov, a to pro zamezení sporů při přesahu stavebního záměru do více pásem. Stávající ČSN 73 6110 stanoví, že ve výpočtu se jako nejmenší hodnota součinitel vlivu stupně automobilizace použije 1,0 (400 aut na 1000 obyvatel) – toto spodní omezení nelze s ohledem na aktuální trendy v náhledu na parkování považovat za dlouhodobě udržitelné a lze předpokládat, že bude v blízké době výrazně sníženo.



mmb1es7738bf25

MAGISTRÁT MĚSTA BRNA Odbor územního plánování a rozvoje
Došlo: 28-05-2020
Č.j. MMB: 0234496
Příl.:

PODÁNÍ K NÁVRHU

Návrh Územního plánu města Brna

1022

Podatel			
Typ subjektu:	Fyzická osoba		
Příjmení, jméno:		Datum narození:	
Adresa / sídlo:			
Kontakt:	Email:	Telefon:	

Přípomínka	Dostupné malé obchody Návrh ÚPmB obsahuje začlenění maloobchodu do většiny stavebních ploch, zároveň maloobchod nedostatečně reguluje a v rozporu s deklarovanou koncepcí nepodporuje rozptýlenou síť dobře dostupných maloobchodů jako součást města krátkých vzdáleností. Navrhují proto, aby: <ul style="list-style-type: none">• využití pro maloobchod v plochách pro bydlení (B), smíšených obytných (C) a v plochách komerční vybavenosti (W) bylo omezeno prodejní plochou do 400 m² a počtem parkovacích stání do 10,• využití pro maloobchod v plochách smíšených obytných (C) a plochách komerční vybavenosti (W) bylo do 1.000 m² prodejní plochy a bylo podmíněno realizací v patrových objektech s polyfunkčním využitím a při současném integrování parkování o max. 30 parkovacích stáních,• využití pro maloobchod v plochách veřejné vybavenosti (V), plochách výroby a skladování (P) a plochách lehké výroby (E) bylo podmíněně přípustné do 200 m² prodejní plochy, pokud není realizován v samostatném objektu.
-------------------	--

Přípomínka	Podpora pěší a cyklo dopravy ÚPmB nevyužívá dostatečně možnosti usnadnění výstavby cyklistické infrastruktury, a to mj. tím, že by požadoval napojení rozvojových lokalit na síť komunikací pro nemotorovou dopravu, klíčové cyklostezky vymezil jako veřejně prospěšné stavby či definoval místa a zařízení k bezpečnému parkování kol na klíčových přestupních uzlech. Navrhují proto, aby: <ul style="list-style-type: none">• hlavním využitím ploch dopravní infrastruktury (D) bylo i využití pro pěší a cyklistickou dopravu,• povinnou součástí navrhovaných pozemních komunikací definovaných jako sběrné byly stavebně oddělené koridory zvláště pro cyklistickou dopravu a pěší dopravu,• všechny lokality s počtem reálných nebo očekávaných uživatelů nad 1.500 osob obsahovaly v kartě lokality podmínku stanovující, že výstavbu v lokalitě je možné zahájit až po vybudování dopravního propojení lokality se všemi sousedícími městskými částmi samostatnými cyklostezkami a chodníky, a to stavebně oddělenými od motorové dopravy a vedenými ve směrově i výškově nejpřímější stopě,• grafická část ÚPmB 2.2 Souhrnný výkres dopravy obsahovala také síť páteřních cyklostezek (zejména těch sloužících k propojení jednotlivých městských částí s centrem města nebo jednotlivých městských částí mezi sebou), nikoliv pouze cyklotrasy,• páteřní cyklostezky tam, kde jejich realizaci brání chybějící veřejný pozemek, byly vymezeny jako veřejně prospěšné stavby,• u klíčových železničních stanic a konečných tramvaje (například žel. stanice a zastávky Brno hl.n., Slatina, Chrlice, Starý Lískovec, Řečkovice a Královo Pole, konečné tramvaje Obřany, Líšeň - Holzova, Kamechy, Bosonohy, Přizřenice) byla stanovena podmínka vybudování kapacitních míst a zařízení k bezpečnému odkládání jízdních kol (bike and ride) a tam, kde jejich realizaci brání chybějící veřejný pozemek, byly vymezeny jako veřejně prospěšné stavby.
-------------------	---

5

Připomínka

Veřejný prostor

V zájmu zvýšení využitelnosti veřejných prostranství pro pěší, cyklisty i zeleň by měl ÚPmB u novostaveb stanovit povinnost umístění odstavných stání mimo veřejná prostranství (tj. stání pro odstavení vozidla v době, kdy se nepoužívá). V oblastech s dobrou dostupností veřejnou dopravou je pak potřeba přizpůsobit minimální počet odstavných a parkovacích stání.

Navrhuji proto, aby v kap. 4.1 Dopravní infrastruktura bylo stanoveno, že:

- odstavná stání se v zastavitelných plochách a v případě novostaveb ve stabilizovaných plochách zřizují mimo veřejná prostranství a s výjimkou rodinných domů v podzemních podlažích budov,
- v místech dobré dostupnosti kolejové dopravy pěší docházkou (ve vzdálenosti do 150 metrů) se součinitel vlivu stupně automobilizace redukuje na poloviční hodnotu součinitele příslušného pásma.

5

Ochrana zeleně

Návrh ÚPmB vágně a nedostatečně stanovuje zastoupení zeleně v různých funkčních typech ploch. Také oslabuje ochranu malých, ale významných ploch zeleně ve stabilizovaných plochách tím, že je absorbuje do jiných funkčních typů ploch. Návrh ÚPmB nezajišťuje dostatečnou ochranu přírodně cenných území, ani dostatečné vytváření prostoru pro zeleň v nové zástavbě, a to včetně ochrany nových ploch k bydlení před zátěží ze sousedních ploch výroby a skladování.

Navrhují proto, aby:

- územní plán definoval koeficient zeleně (KZ), a to následovně:

Koeficient zeleně (KZ) udává poměr nezpevněné plochy osázené vegetací a umožňující vsakování dešťové vody na terénu vůči ploše pozemku. KZ je závazný jak pro disponibilní pozemek pro stavební záměr, tak pro celou jednotlivou funkční plochu. Do koeficientu lze jako nezpevněnou plochu osázenou vegetací náhradním způsobem započíst:

- 1/3 plochy osazených a funkčních vegetačních střech o mocnosti souvrství do 0,3 m,
- 1/2 plochy osazených a funkčních vegetačních střech o mocnosti souvrství nad 0,3 m,
- 80 % plochy osazených a funkčních vegetačních střech o mocnosti souvrství nad 1 m,
- plochu povrchu umožňujícího plnohodnotné vsakování okolo vzrostlých stromů ve zpevněných plochách (mříž, půda, půda s mulčem; nikoli dlažba atp.),
- 5 m² za každý strom ve zpevněné ploše s malou korunou (druh/kultivar s celkovou výškou do 8 m v dospělosti) a dostatečným objemem prokořenitelného prostoru,
- 20 m² za každý strom ve zpevněné ploše se střední korunou (druh/kultivar s celkovou výškou do 15 m v dospělosti) a dostatečným objemem prokořenitelného prostoru,
- 40 m² za každý strom ve zpevněné ploše s velkou korunou (druh/kultivar s celkovou výškou nad 15 m v dospělosti) a dostatečným objemem prokořenitelného prostoru,
- 5 m² za každý běžný metr fasád upravených a využitých pro pnutí popínavých dřevin nebo treláží či pergol na ozeleněných střechách při zajištění dostatečného prokořenitelného prostoru pro dané dřeviny.

Náhradním způsobem je možné započtením nahradit pouze:

- 1/4 požadované plochy KZ v případě samostatně stojících rodinných domů,
- 1/2 požadované plochy KZ u ostatních staveb,
- celou požadovanou plochu pouze výjimečně ve stávající kompaktní blokové zástavbě ve stabilizovaných plochách tam, kde jiným způsobem prokazatelně není možné dosáhnout existujícího urbanistického charakteru (např. v zástavbě nároží bloků a v případě nerovnoměrné parcelace)

- koeficient zeleně byl pro jednotlivé struktury zástavby stanoven následovně:

- kompaktní: 0,3 pro stabilizované plochy a 0,5 pro zastavitelné plochy
- volná: 0,6
- rezidenční nízkopodlažní: 0,5
- areálová: 0,4
- omezená: 0,8
- plochy bez zástavby: 0,9

- plochy nad 2 000 m², které byly definovány územním plánem z r. 1994 jako plochy zeleně (ZP či ZO) a které jsou v Návrhu ÚPmB součástí jiných typů ploch, byly vymezeny jako samostatné plochy městské zeleně (Z); jedná se např. o plochy kolem Komenského nám. (Červeného kostela), alej na tř. Kpt. Jaroše, vnitroblok u mateřské školy Chodská 15 a desítky dalších zelených pláček, parčíků či vnitrobloků,

- byly v hlavním výkresu vymezeny plochy přírodní se způsobem využití podle § 16 vyhlášky č. 501/2006 Sb., o obecných požadavcích na využívání území, zejména biocentra, zvláště chráněná území, evropsky významné lokality a registrované významné krajinné prvky, a tím byla zajištěna jejich ochrana,

- v kartách lokalit, kde sousedí plochy pro výrobu (E – plochy lehké výroby, P – plochy výroby a skladování) a plochy pro bydlení (B – plochy bydlení, C – plochy smíšené obytné), byla doplněna podmínka předchozí či souběžné realizace pásu izolační zeleně (vzrostlé zeleně o pásu šířky min. 10 m nebo rozloze min. 20 % rozlohy plochy výroby) podél sousedících hranic těchto ploch,

- v obecných zásadách technické infrastruktury bylo stanoveno, že při návrhu tras technické infrastruktury budou sítě sdružovány do koridorů pro dosažení účelného prostorového uspořádání a vytvoření prostoru pro realizaci modrozelené infrastruktury v uličním profilu; a dále, že v územích, která nejsou v současné době plynofikována, mají ostatní vedení a prvky modrozelené infrastruktury prioritu před budováním nového nízkotlakého rozvodu plynu.

3

Připomínka

Hospodaření s dešťovou vodou

Vsakováním dešťové vody všude tam, kde to je možné, můžeme docílit zdravějšího vodního režimu a zmenšení efektu tepelného ostrova.

Navrhuji proto, aby:

- do obecných zásad odkanalizování bylo doplněno, že veškeré zastavitelné plochy a plochy přestaveb budou odkanalizovány oddílným systémem kanalizace a bude na nich důsledně vyžadováno hospodaření se srážkovými vodami následovně: srážkové vody budou buď zadržovány s následným sekundárním využitím anebo vsakovány na vlastním pozemku stavby nebo v jejím okolí; pouze pokud to podloží prokazatelně neumožňuje, mohou být dešťové vody vypouštěny do vodoteče nebo dešťové kanalizace, přičemž v těchto případech budou před vypouštěním brzděny v retenčních nádržích. Srážkové vody z veškerých zpevněných ploch veřejných prostranství budou vsakovány, pouze pokud to podloží prokazatelně neumožňuje, mohou být vypouštěny do vodoteče nebo dešťové kanalizace, přičemž v těchto případech budou před vypouštěním brzděny v retenčních nádržích.

3

V dne

Podpis

Vyplněný formulář zašlete na níže uvedenou adresu:

Magistrát města Brna, Odbor územního plánování a rozvoje, Kounicova 67, 601 67 Brno

MMB/0234496/2020

MMB/0234496/2020

Připomínka č.1

Vyhodnocení připomínky:

Podatel požaduje, aby v plochách bydlení, smíšených obytných a komerční vybavenosti byla omezena velikost prodejní plochy na 400 m² a počet parkovacích míst na 10 stání. Při realizaci integrovaného parkování do 30 stání pak v rámci patrových objektů v plochách komerční vybavenosti a v plochách smíšených obytných podmíněn připustit až 1 000 m² prodejní plochy. V plochách veřejné vybavenosti, výroby a skladování a lehké výroby podmíněně připustit 200 m² prodejní plochy, pokud není maloobchod realizován v samostatném objektu. Mezi docházkovou vzdáleností maloobchodu a maximální velikostí prodejní plochy maloobchodu nelze spatřovat příčinnou souvislost. Stanovení maximální velikosti prodejní plochy nepředurčuje vzdálenost mezi jednotlivými prodejny. Snížení maximální velikosti prodejní plochy nezaručuje zlepšení časové dostupnosti maloobchodu. Pro dostupnost maloobchodu je proto podstatnější adekvátní rozmístění ploch s rozdílným způsobem využití, které umístění maloobchodu umožňují. Stanovení dané maximální velikosti prodejních ploch (a případné stanovení podmínek pro jejich umístění) je věcí odborného posouzení zpracovatele návrhu územního plánu, které vychází z reálií a odborné úvahy (viz např. plochy C). Obecně lze konstatovat, že požadavek na vyloučení maloobchodu s prodejní plochou větších než 400 resp. 1000 m² plochy nepřiměřeně zhoršuje podmínky pro vyváženou a rozmanitou síť maloobchodu, a to zejména pro ty skupiny zákazníků s rozdílnými vzorci nákupního chování, které prodejny většího plošného formátu preferují, což je v konečném důsledku v rozporu s koncepcí krátkých vzdáleností, na kterou je poukazováno. Požadavek na přísné omezení prodejní plochy nepřiměřeně snižuje potenciál k tomu určených ploch, tj. zejména ploch obytně smíšených (C) a ploch komerční vybavenosti (W). V neposlední řadě je také nutné nastavením regulativů sledovat požadavek zadání územního plánu na vytvoření široké škály možností a forem komerce v rovnoměrném zastoupení na území města.

Při hodnocení přísnosti regulativu určujícího maximální velikost prodejních ploch je nutné mít na zřeteli také ustanovení návrhu územního plánu, které stanoví, že „prodejní plochou se rozumí hrubá podlažní plocha maloobchodního zařízení, kde při prodeji zboží dochází ke kontaktu se zákazníkem (nikoli tedy sklady, komunikace, související administrativní plochy ani nezbytná příslušenství). Maloobchodním zařízením se pak v tomto kontextu rozumí jedna prodejna nebo soubor všech prodejen v rámci jednoho záměru nebo v rámci jednoho funkčně propojeného celku, popř. jako součást též plocha vně prodejny, navazující na budovu a sloužící k výše popsanému způsobu využití.“ Z výše uvedeného plyne, že je-li v rámci jednoho objektu umístěná více prodejních jednotek, jejich prodejní plochy se sčítají. Nastavení regulativu příliš přísně by proto mělo za následek nemožnost umístění více (i relativně malých prodejních jednotek) v rámci jednoho záměru.

K připomínce lze také uvést, že počty parkovacích míst a stání jsou dány příslušnými předpisy a normami. Územnímu plánu nepřísluší jejich rozsah stanovovat. Jedná se o podrobnost nad rámec územního plánu.

U jednotlivých ploch s rozdílným způsobem využití lze, kromě výše uvedeného, doplnit následující:

V plochách smíšených obytných (C) je stanovena maximální velikost prodejní plochy 1 500 m². Stanovení této hranice je řádně odůvodněno v Odůvodnění pro první veřejné projednání (str. 259), a to následovně: „Využití pro maloobchod v hlavním využití je omezeno prodejní plochou do 1500 m²; při projednání konceptu byla uvedena prodejní plocha do 1000 m². Při změně velikosti výměry vycházel zpracovatel z nedávno provedeného průzkumu

maloobchodního prodeje a z vlastního šetření prodejních ploch největších maloobchodních řetězců (zejména supermarketů a diskontní prodejny), ze kterých je zřejmé, že průměrná velikost standardních typických prodejen maloobchodu se sice v průměru pohybuje v rozmezí 800-1200 m², ovšem v hustě obydlených oblastech prodejny klasických maloobchodních řetězců dosahují prodejní plochy 1500 m². Údaj byl tedy změněn v souladu se zjištěními z reality.“ Maloobchod nad 1500 m² (avšak do 5000 m²) prodejní plochy lze realizovat pouze v patrových objektech při současném integrování parkování v objektu a jiné využití, pokud je zachována polyfunkčnost v ploše a využití je slučitelné s využitím navazujícího území.

V návrhu ÚPmB také byla stanovena na základě průzkumu zpracovatele maximální přípustná prodejní plocha maloobchodu 1 500 m² v plochách bydlení (B). Při projednávání návrhu ÚPmB projevila veřejnost obavu z neúměrně rozsáhlých prodejen při nevhodné lokalizaci. Tvůrci územního plánu námitkám vyšli vstříc, s tím, že prodejní plocha bude snížena na 1 000 m² a pro větší prodejnu (do 1500 m²) je třeba doložit vhodnost situačního řešení podle okolností v území. Pro ověření stanoveného údaje lze použít řetězce Lidl, Albert, Billa a Penny typu supermarket, jejichž průměrná prodejní plocha je asi 900 m² (rozptyl velikosti jednotlivých prodejen je přitom ovšem značný, pohybuje se od 500 m² až po 2 000 m²). Prodejní plocha tvoří velkou většinu (odborným odhadem cca 80 %), celkové výměry objektu. Stanovená velikost 1 000 m² prodejní plochy tak odpovídá běžným supermarketům výše uvedených řetězců, neznemožňuje tedy realizaci běžného občanského vybavení v území; větší provozovny je pak třeba prověřit podle okolností v území. Připomínce je tedy v tomto bodě částečně vyhověno.

Pro plochy komerční (W) lze uvést, že pokud by byla snížena velikost prodejní plochy na velikost uvedenou v podání (tj. 400 resp. 1000 m²), nesplňovala by tyto podmínky řada z již existujících maloobchodních prodejen, které tvoří základ maloobchodní sítě, nacházejících se ve stabilizovaných plochách. Plochy komerční vybavenosti by při restriktivním stanovení maximální velikosti prodejní plochy nemohly plnit svoji předpokládanou funkci.

V podmínkách využití plochy veřejné vybavenosti (V) není maloobchod výslovně uveden. Lze jej však řadit mezi přípustné využití, které je definováno jako „využití související, podmiňující nebo využití sloužící záměrům hlavnímu využití“. Z tohoto lze vyvozovat, že případné maloobchodní využití, ačkoliv není jeho rozsah vyjádřen plošně, musí být pouze takového rozsahu, který odpovídá potřebám daného hlavního využití. Pro úplnost lze uvést, že v ploše veřejné vybavenosti (V) je taktéž možné, avšak až po naplnění hlavní funkce, umísťovat jiné funkční využití.

V plochách lehké výroby (E) odůvodnění výslovně stanovuje, že „regulativ směřuje k zachování smyslu uvedených ploch: plochy by měly mít charakter primárně produkční a skladovací a neměly by být vytěžovány pro čistě maloobchodní záměry. Ilustrativně popsáno, např. běžná provozovna typizovaného maloobchodu (Lidl, Billa, Albert apod.) by zde neměla být samostatně přípustná, zatímco např. sklad sanitárního zařízení a obkládacích materiálů ve spojení s prodejnou či předváděcími místnostmi pro zákazníky typově odpovídá záměrům plochy E.“ Jedná o specifický druh prodeje, u kterého se nepředpokládá, že bude vytvářet síť základní dostupnosti maloobchodu. Vzhledem k charakteru plochy, omezování velikosti prodejní plochy není vhodným nástrojem regulace.

Plochy výroby a skladování (P) nejsou určeny pro klasický maloobchodní prodej. Vzhledem k charakteru plochy, omezování velikosti prodejní plochy není vhodným nástrojem regulace.

Připomínka č.2

Vyhodnocení připomínky:

V rámci podání je uveden názor podatele, že návrh ÚPmB nevyužívá dostatečně možnosti usnadnění výstavby cyklistické infrastruktury, požaduje vymezení „klíčových cyklostezek“ jako

veřejně prospěšné stavby a definoval místa pro bezpečné parkování kol na „klíčových přestupních uzlech“.

Úkolem územního plánu je vytvářet územní podmínky pro možnost umístění záměrů, nikoliv zajistit „bezproblémovou“ realizaci všech záměrů a znát podrobné technické provedení jednotlivých úseků. Obecně územní plán stanovuje základní koncepci rozvoje území obce, ochrany jeho hodnot, jeho plošného a prostorového uspořádání, uspořádání krajiny a koncepci veřejné infrastruktury a stanovuje podmínky pro využití území. Nový Územní plán města Brna (ÚPmB) pracuje s méně podrobným měřítkem hlavního výkresu 1:10 000, než tomu je u současného (1:5000).

K požadavku na zařazení cyklistické dopravy do hlavního využití ploch dopravní infrastruktury uvádíme:

Pro dokladování transparentnosti procesu vyhodnocení podání je uvedeno také mezitímní vyhodnocení připomínky z r. 2020:

Požadavku nebylo v roce 2020 vyhověno, protože: „V rámci stanovení podmínek využití ploch v kap. 6.2. a kap. 6.3.3.10 závazné textové části je umožněno umístění cyklistické infrastruktury ve všech plochách s rozdílným způsobem využití, přičemž v plochách dopravní infrastruktury D je jejich umístění přípustné.

Požadavek na zařazení pěší a cyklistické dopravy do hlavního využití ploch dopravní infrastruktury D, jehož součástí jsou především komunikace vyššího dopravního významu tvořící páteř základního komunikačního systému, neodpovídá charakteru a způsobu vymezení ploch s rozdílným způsobem využití. Toto je primárně umožněno v plochách veřejných prostranství, které slouží obsluze ploch dopravní a technickou infrastrukturou za současného umožnění průchodu a pohybu obyvatel, tedy v rámci této plochy s rozdílným způsobem využití je cyklistická infrastruktura součástí hlavního využití.

Jelikož však v rámci stanoviska dotčeného orgánu byla uplatněna podmínka k vedení cyklistické dopravy v souběhu s komunikacemi, bude v této souvislosti zpřesněna a doplněna výroková část i odůvodnění návrhu řešení. V této souvislosti je možné prověřit případnou úpravu znění podmínek využití ploch s rozdílným způsobem využití.“

Konečné vyhodnocení připomínky se vztahuje k výslednému řešení Návrhu nového ÚPmB:

V rámci zpřesnění kap. 4.1 Dopravní infrastruktura a stanovení podmínek využití ploch v kap. 6.2. a kap. 6.3.3.10 závazné textové části je umožněno umístění pěší a cyklistické infrastruktury ve všech plochách s rozdílným způsobem využití, přičemž v plochách dopravní infrastruktury D je jejich umístění přípustné i jako hlavní využití.

Tímto je požadavek zohledněn.

Další jednotlivě uvedené požadavky jsou nad rámec podrobnosti zpracování územního plánu a níže uvádíme:

Ke stanovení podmínky povinné segregace pěší a cyklistické dopravy podél sběrných komunikací a zahájení výstavby až po dobudování propojení lokality se všemi sousedními městskými částmi samostatnými stezkami a chodníky uvádíme, že je tímto již předjíráno konkrétní technické řešení vlastní realizace, aniž by byla ve všech skutečnostech známa reálná možnost v území, a ne vždy je možné z hlediska různých omezení a limitů tyto podmínky naplnit. Současně jakýkoliv záměr musí splňovat platné právní předpisy a normy.

V rámci územního plánu jsou vytvářeny územní podmínky pro možnost vedení v rámci ploch nebo koridorů. To, jakým způsobem bude možné uliční prostor uspořádat, případně propojení trasovat je předmětem dalších podrobnějších stupňů projektové dokumentace a podmínek vlastníka komunikace. Podrobnost měřítka zpracování výkresu 2.2 Souhrnný výkres dopravy neumožňuje grafické zobrazení požadavku zobrazení oddělených koridorů cyklistických a pěších tras.

Z tohoto důvodu nelze této podmínce z hlediska podrobnosti zpracování územně plánovací dokumentace vyhovět.

Z hlediska požadavku na zakreslení dalších cyklotras uvádíme, že v rámci cyklistické dopravy byl zvolen obecnější přístup.

Ve výkresu 2.2. Souhrnný výkres dopravy jsou vyznačeny „vybrané samostatné cyklotrasy“, kterými jsou zpřesněny záměry ze Zásad územního rozvoje Jihomoravského kraje. Ve výkresu

odůvodnění O.6 Cyklistická doprava – schéma jsou k výše uvedenému jevu navíc vyznačeny „vybrané pouliční cyklotrasy“, které naznačují možná vybraná propojení území města, která však již nejsou závazná a je možné je operativně upravovat nebo dále doplňovat.

Grafické předurčení cyklotras by se v rámci přípravy záměrů mohlo ukázat jako omezující v případě potřeby úpravy vedení trasy; odlišné řešení by mohlo vést ke změně územního plánu a tím neúměrnému prodloužení přípravy záměrů.

Z dlouhodobých zkušeností se toto ukázalo jako nevhodné a z tohoto důvodu bylo přistoupeno k vymezení koridorů zajišťujících návaznost na koridory dle textové části nadřazené územně plánovací dokumentace (Zásad územního rozvoje Jihomoravského kraje), které jsou územním plánem zpřesněny. Všem ostatním trasám je obecně umožněno jejich umístění ve všech plochách s rozdílným způsobem využití v rámci obecných podmínek využití území. Z tohoto důvodu nelze požadavku vyhovět.

Z hlediska požadavku vymezení „páteřních“ cyklistických stezek jako veřejně prospěšné stavby je nutno uvést, že nám v současné době není znám komplexní průběh všech cyklotras a cyklostezek na správním území města a z tohoto důvodu není možné vymezit přesný průběh všech záměrů. Současně byl z hlediska přípravy zvolen obecnější přístup, aby jakýkoliv nový záměr nevyžadoval změnu územního plánu. Z tohoto důvodu nelze požadavku vyhovět.

Pokud se jedná o požadavek na vybudování kapacitních míst a zařízení k bezpečnému odkládání kol u „klíčových železničních stanic a konečných tramvají“ či parkoviště pro kola, jedná se o záměry nad podrobnost územního plánu, jejich umístění je obecně přípustné v rámci doplňujícího nebo souvisejícího využití ve všech plochách s rozdílným způsobem využití a není nutné pro ně předjímat umístění a vymezení, potažmo vymezovat plochu jako veřejně prospěšnou stavbu. Pokud není znám konkrétní projekt, nelze s přesností stanovit dotčené pozemky, a tedy i vymezit jako veřejně prospěšné stavby. Z tohoto důvodu nelze požadavku vyhovět.

Připomínka č.3

Vyhodnocení připomínky:

V závazné části ÚPmB je uvedeno, že veškeré zastavitelné plochy a plochy přestaveb budou odkanalizovány oddílným systémem kanalizace a bude na nich důsledně vyžadováno hospodaření se srážkovými vodami. Tento požadavek již ukládá v současné době platná legislativa - zákon o vodách (254/2001 Sb.) a vyhl. 501/2006 Sb. (§ 20, odst. 5c). Dále je kladen důraz na tzv. modrozelenou infrastrukturu, která má zlepšit i mikroklimatické podmínky ve městě.

Připomínka č.4

Vyhodnocení připomínky:

- Zastoupení zeleně v různých typech ploch

Zastoupení zeleně v plochách s rozdílným způsobem využití je v návrhu nového ÚPmB řešeno stanovením povinného minimálního plošného zastoupení zeleně na rostlém terénu v plochách bydlení, v plochách smíšených obytných, v plochách rekreace, a v plochách zahrádek pro disponibilní pozemky stavebního záměru a pro plochu současně (od podmínky splnit zastoupení současně i pro funkční plochu bude upuštěno).

Pořizovatel bude také požadovat stanovit toto zastoupení v podmínkách využití území i pro plochu komerční vybavenosti - W. V případě ploch výroby a skladování (P) a lehké výroby (E) bude požadavek na minimální zastoupení zeleně doplněn do karet rozvojových lokalit těchto ploch.

Vámi navrhované řešení koeficientů zeleně se nejeví účelné z následujících důvodů:

Územní plán má stanovit základní koncepci rozvoje území obce, ochranu jeho hodnot, jeho plošného a prostorového uspořádání (tj. urbanistickou koncepci), uspořádání krajiny a koncepci veřejné infrastruktury, vymezit zastavěné území, plochy a koridory, zejména zastavitelné plochy a plochy přestavby, veřejně prospěšné stavby a veřejně prospěšná opatření a územní rezervy. A stanovit podmínky pro využívání těchto ploch a koridorů. Posláním územních plánů je stanovit pravidla udržitelného rozvoje a využívání území, nikoliv

regulace jednotlivých pozemků. Územní plán nesmí obsahovat podrobnosti náležitým svým obsahem regulačnímu plánu nebo územním rozhodnutím. Lze pořídit územní plán s těmito regulačními prvky, ale tato skutečnost musí být v rozhodnutí zastupitelstva o pořízení nebo zadání územního plánu výslovně uvedena.

Regulace v podrobnosti na jednotlivé druhy vegetačních prvků, kultivar, či materiálové provedení povrchů jednotlivých vegetačních prvků není v podrobnosti, která náleží územnímu plánu. Problematické se jeví aplikování tohoto principu v praxi, při posuzování záměru při vydání závazného stanoviska orgánu územního plánování a také následný monitoring těchto podmínek.

Návrh nového územního plánu navrhuje odlišnou koncepci, která však také stanovuje podíl nezastavěné plochy ve vztahu k celkové ploše pozemku, rostlého terénu umožňující vsak dešťové vody. Minimální plošné zastoupení zeleně na terénu není nutné dodržet pouze v odůvodněných případech.

Pořizovatel však udělí pokyn problematiku stanovení minimálního plošného zastoupení zeleně prověřit a upravit.

- Ochrana zeleně v jiných plochách s RZV

Z důvodů zvoleného měřítka výkresů a podrobnosti Územního plánu byla stanovena minimální velikost plochy RZV na 0,5 ha (5 000 m²) a v níže definovaných případech na 0,2 ha (2 000 m²) v souladu s ustanovením § 3 odst. 1 vyhlášky č. 501/2006 Sb. Ve výjimečných případech, pokud si to vymezení a koncepce Územního plánu vyžaduje, jsou zobrazované plochy RZV menší. Takto zvolená velikost ploch RZV vychází z principu koncepce a měřítka výkresů, kde kresba nemůže zachycovat nepřiměřený detail. Pokud existují pozemky stejného účelu využití, ale tvoří plochu podměrečnou, tj. menší než 0,5 ha, jsou zpravidla agregovány do jiných ploch RZV s jiným využitím. Tato skutečnost vychází také z projednaného konceptu územního plánu. V textové části odůvodnění je uvedeno, že plochami, které jsou vymezené ve velikosti 0,2-0,5 ha jsou plochy městské a krajinné zeleně, zvláště pak pro plochy městské zeleně uvedené ve Vyhlášce o zeleni města Brna (Nejvýznamnější plochy městské zeleně).

Pořizovatel je názoru, že vzhledem k výše uvedenému je agregovaná zeleň v rámci jiných ploch nedostatečně chráněna ve vztahu k umístování záměrů, udělí tedy pokyn doplnit obecný regulativ, který tuto skutečnost ošetří. Dále jsou uděleny pokyny na základě připomínek a námitek k návrhu ÚPmB konkrétní plochy zeleně z aktuálně platného ÚPmB vymezit, pokud budou graficky čitelné v měřítku hlavního výkresu.

- Vymezení ploch přírodních

Hlavní výkres návrhu nového územního plánu obsahuje grafické vyznačení prvků systému ÚSES (biokoridory a biocentra) a současně také vymezené plochy přírodní (plochy lesní a plochy krajinné zeleně).

Zvláště chráněná území, Evropsky významné lokality a registrované významné krajinné prvky jsou pro potřeby územního plánování obsaženy jako limit využití území (od poskytovatelů údajů) v územně analytických podkladech. Jejich přímá ochrana vyplývá z jiné legislativy, především zákona č. 114/1992 Sb. o ochraně přírody a krajiny. Nebudou tedy závazně vymezeny v hlavním výkrese, ale obsaženy jsou ve výkrese koordinačním (M1:10 000, grafická část odůvodnění).

- Předepsání izolační zeleně

V dokumentu Vyhodnocení vlivu na udržitelný rozvoj území je v kapitole A.VII.12 Kumulativní a synergické vlivy uvedeno:

V této souvislosti nebylo identifikováno synergické resp. kumulativní spolupůsobení vymezených rozvojových zón s územním soustředěním ploch výroby vůči plochám bydlení v souvisejícím území z důvodů vhodného zasazení ploch průmyslu v jednotlivých případech z hlediska vzdáleností k chráněným objektům, možnostem dopravního napojení ploch výroby a vhodného členění funkcí v území umožňujícího odclonění rezidenčních zón od zón výrobních plochami s možnostmi umístění jiné než rezidenční zástavby např. plochy smíšené, veřejná prostranství, izolační zeleň nebo občanská vybavenost. Zároveň návrh ÚP stanovuje regulativy využití ploch průmyslové výroby a lehké výroby tak, aby tyto nepredisponovaly negativní vliv působící na vlastní vymezenou plochu. Umístované záměry je třeba prověřit jednotlivě v rámci navazujících fází projektové přípravy.

Pořizovatel doporučí řešit problematiku izolační zeleně na rozhraní případných možných konfliktních hranicích ploch v rámci jednotlivých karet rozvojových lokalit a zpracovat následující cílená opatření:

Při zastavování ploch výroby v návaznosti na volnou krajinu je třeba dbát na vhodné zapojení ploch do krajiny prostřednictvím pásů izolační zeleně na rozhraní zastavitelného území a volné krajiny.

- Modrozelená infrastruktura

Všechna vedení technické infrastruktury a prvků modrozelené infrastruktury jako součást veřejně prospěšné infrastruktury jsou z hlediska jejich prostorové koordinace rovnocenná. Tomuto požadavku tedy nelze vyhovět. V kapitole 4.2 Technická infrastruktura (závazné textové části) je uvedeno, že v zastavěném území města se síť technické infrastruktury zpravidla umísťují do společných tras nebo do souběhu se stávajícími trasami technické a dopravní infrastruktury. Ve veřejných prostranstvích je nutné koordinovat všechny prvky zde umísťované. Důležitým hlediskem při posuzování priorit jednotlivých součástí veřejných prostranství při jejich koordinaci je celkový pohled na provoz a fungování města. Při návrhu tras technické infrastruktury je důležité sdružování sítí do koridorů a jejich účelné prostorové uspořádání.

Pro všechny navržené trasy technické infrastruktury je závazné jejich směrové vedení. Upřesnění tras, polohy objektů a zařízení, určení místa napojení, způsobu technického provedení a vedení přípojných tras bude provedeno při zpracování podrobnější územně plánovací nebo projektové dokumentace, a to za podmínek obecně závazných právních předpisů.

Připomínka č.5

Vyhodnocení připomínky:

Řešení dopravy v klidu v návrhu územního plánu vychází z příslušných právních předpisů (viz kap. 5.8.1.1. textové části odůvodnění). Vyhláška č. 501/2006 Sb., provádějící stavební zákon stanoví, že pro každou stavbu je nutno vybudovat parkovací a odstavná stání v počtu dle ČSN 73 6110, kap. 14.1). která stanoví vzorec, do něž jako významný (ovšem nikoli jediný) parametr vstupuje součinitel vlivu stupně automobilizace, přičemž tento má být dle ČSN 73 6110 převzat z územně plánovací dokumentace. Tento územní plán tedy cílový koeficient vlivu stupně automobilizace stanoví, a to rozdílně podle části města, kdy nižší hodnota (tedy nižší požadovaný minimální počet parkovacích a odstavných stání) je stanovena pro lokality uvnitř Velkého městského okruhu s nežádoucím zavlékáním vyššího počtu automobilů. Tři pásma uvnitř VMO jsou zvolena z potřeby odlišit zvláštní charakter historického jádra města a zmenšit rozdíl koeficientu na administrativně určené hranici. Hranice pásem jsou určeny dle možností významnou ulicí, resp. komunikací, v případě její absence zelenými plochami oddělovacími části města. Zásadně hranice nevede plochami pro výstavbu budov, a to pro zamezení sporů při přesahu stavebního záměru do více pásem. Stávající ČSN 73 6110 stanoví, že ve výpočtu se jako nejmenší hodnota součinitel vlivu stupně automobilizace použije 1,0 (400 aut na 1000 obyvatel) – toto spodní omezení nelze s ohledem na aktuální trendy v náhledu na parkování považovat za dlouhodobě udržitelné a lze předpokládat, že bude v blízké době výrazně sníženo.



mmb1es7738b12a

Došlo: 28-05-2020

Č.j. MMB: 0234503

Příl.:

1023

MAGISTRÁT MĚSTA BRNA
ODBOR ÚZEMNÍHO PLÁNOVÁNÍ
A ROZVOJE

PODÁNÍ K NÁVRHU

Návrh Územního plánu města Brna

Podatel	
Typ subjektu:	Fyzická osoba
Příjmení, jméno:	Datum narození:
Adresa / sídlo:	
Kontakt:	Email: Telefon:

1	<p>Připomínka</p> <p>Dostupné malé obchody Návrh ÚPmB obsahuje začlenění maloobchodu do většiny stavebních ploch, zároveň maloobchod nedostatečně reguluje a v rozporu s deklarovanou koncepcí nepodporuje rozptýlenou síť dobře dostupných maloobchodů jako součást města krátkých vzdáleností. Navrhují proto, aby:</p> <ul style="list-style-type: none"> • využití pro maloobchod v plochách pro bydlení (B), smíšených obytných (C) a v plochách komerční vybavenosti (W) bylo omezeno prodejní plochou do 400 m² a počtem parkovacích stání do 10, • využití pro maloobchod v plochách smíšených obytných (C) a plochách komerční vybavenosti (W) bylo do 1.000 m² prodejní plochy a bylo podmíněno realizací v patrových objektech s polyfunkčním využitím a při současném integrování parkování o max. 30 parkovacích stáních, • využití pro maloobchod v plochách veřejné vybavenosti (V), plochách výroby a skladování (P) a plochách lehké výroby (E) bylo podmíněně přípustné do 200 m² prodejní plochy, pokud není realizován v samostatném objektu. 	1
2	<p>Připomínka</p> <p>Podpora pěší a cyklo dopravy ÚPmB nevyužívá dostatečně možnosti usnadnění výstavby cyklistické infrastruktury, a to mj. tím, že by požadoval napojení rozvojových lokalit na síť komunikací pro nemotorovou dopravu, klíčové cyklostezky vymezil jako veřejně prospěšné stavby či definoval místa a zařízení k bezpečnému parkování kol na klíčových přestupních uzlech. Navrhují proto, aby:</p> <ul style="list-style-type: none"> • hlavním využitím ploch dopravní infrastruktury (D) bylo i využití pro pěší a cyklistickou dopravu, • povinnou součástí navrhovaných pozemních komunikací definovaných jako sběrné byly stavebně oddělené koridory zvláště pro cyklistickou dopravu a pěší dopravu, • všechny lokality s počtem reálných nebo očekávaných uživatelů nad 1.500 osob obsahovaly v kartě lokality podmínku stanovující, že výstavbu v lokalitě je možné zahájit až po vybudování dopravního propojení lokality se všemi sousedícími městskými částmi samostatnými cyklostezkami a chodníky, a to stavebně oddělenými od motorové dopravy a vedenými ve směrově i výškově nejprůmějšší stopě, • grafická část ÚPmB 2.2 Souhrnný výkres dopravy obsahovala také síť páteřních cyklostezek (zejména těch sloužících k propojení jednotlivých městských částí s centrem města nebo jednotlivých městských částí mezi sebou), nikoliv pouze cyklotrasy, • páteřní cyklostezky tam, kde jejich realizaci brání chybějící veřejný pozemek, byly vymezeny jako veřejně prospěšné stavby, • u klíčových železničních stanic a konečných tramvaje (například žel. stanice a zastávky Brno hl.n., Slatina, Chrlice, Starý Lískovec, Řečkovice a Královo Pole, konečné tramvaje Obřany, Líšeň - Holzova, Kamechy, Bosonohy, Přízřenice) byla stanovena podmínka vybudování kapacitních míst a zařízení k bezpečnému odkládání jízdních kol (bike and ride) a tam, kde jejich realizaci brání chybějící veřejný pozemek, byly vymezeny jako veřejně prospěšné stavby. 	2

5

Připomínka

Veřejný prostor

V zájmu zvýšení využitelnosti veřejných prostranství pro pěší, cyklisty i zeleň by měl ÚPmB u novostaveb stanovit povinnost umístění odstavných stání mimo veřejná prostranství (tj. stání pro odstavení vozidla v době, kdy se nepoužívá). V oblastech s dobrou dostupností veřejnou dopravou je pak potřeba přizpůsobit minimální počet odstavných a parkovacích stání.

Navrhuji proto, aby v kap. 4.1 Dopravní infrastruktura bylo stanoveno, že:

- odstavná stání se v zastavitelných plochách a v případě novostaveb ve stabilizovaných plochách zřizují mimo veřejná prostranství a s výjimkou rodinných domů v podzemních podlažích budov,
- v místech dobré dostupnosti kolejové dopravy pěší docházkou (ve vzdálenosti do 150 metrů) se součinitel vlivu stupně automobilizace redukuje na poloviční hodnotu součinitele příslušného pásma.

5

Připomínka

Ochrana zeleně

Návrh ÚPmB vágně a nedostatečně stanovuje zastoupení zeleně v různých funkčních typech ploch. Také oslabuje ochranu malých, ale významných ploch zeleně ve stabilizovaných plochách tím, že je absorbuje do jiných funkčních typů ploch. Návrh ÚPmB nezajišťuje dostatečnou ochranu přírodně cenných území, ani dostatečné vytváření prostoru pro zezeň v nové zástavbě, a to včetně ochrany nových ploch k bydlení před zátěží ze sousedních ploch výroby a skladování.

Navrhují proto, aby:

- územní plán definoval koeficient zeleně (KZ), a to následovně:

Koeficient zeleně (KZ) udává poměr nezpevněné plochy osázené vegetací a umožňující vsakování dešťové vody na terénu vůči ploše pozemku. KZ je závazný jak pro disponibilní pozemek pro stavební záměr, tak pro celou jednotlivou funkční plochu. Do koeficientu lze jako nezpevněnou plochu osázenou vegetací náhradním způsobem započítat:

- $\frac{1}{3}$ plochy osázených a funkčních vegetačních střech o mocnosti souvrství do 0,3 m,
- $\frac{1}{2}$ plochy osázených a funkčních vegetačních střech o mocnosti souvrství nad 0,3 m,
- 80 % plochy osázených a funkčních vegetačních střech o mocnosti souvrství nad 1 m,
- plochu povrchu umožňujícího plnohodnotné vsakování okolo vzrostlých stromů ve zpevněných plochách (mříž, půda, půda s mulčem; nikoli dlažba atp.),
- 5 m² za každý strom ve zpevněné ploše s malou korunou (druh/kultivar s celkovou výškou do 8 m v dospělosti) a dostatečným objemem prokořenitelného prostoru,
- 20 m² za každý strom ve zpevněné ploše se střední korunou (druh/kultivar s celkovou výškou do 15 m v dospělosti) a dostatečným objemem prokořenitelného prostoru,
- 40 m² za každý strom ve zpevněné ploše s velkou korunou (druh/kultivar s celkovou výškou nad 15 m v dospělosti) a dostatečným objemem prokořenitelného prostoru,
- 5 m² za každý běžný metr fasád upravených a využitých pro pnutí popínavých dřevin nebo treláží či pergol na ozeleněných střechách při zajištění dostatečného prokořenitelného prostoru pro dané dřeviny.

Náhradním způsobem je možné započtením nahradit pouze:

- $\frac{1}{4}$ požadované plochy KZ v případě samostatně stojících rodinných domů,
- $\frac{1}{2}$ požadované plochy KZ u ostatních staveb,
- celou požadovanou plochu pouze výjimečně ve stávající kompaktní blokové zástavbě ve stabilizovaných plochách tam, kde jiným způsobem prokazatelně není možné dosáhnout existujícího urbanistického charakteru (např. v zástavbě nároží bloků a v případě nerovnoměrné parcelace)

- koeficient zeleně byl pro jednotlivé struktury zástavby stanoven následovně:

- kompaktní: 0,3 pro stabilizované plochy a 0,5 pro zastavitelné plochy
- volná: 0,6
- rezidenční nízkopodlažní: 0,5
- areálová: 0,4
- omezená: 0,8
- plochy bez zástavby: 0,9

- plochy nad 2 000 m², které byly definovány územním plánem z r. 1994 jako plochy zeleně (ZP či ZO) a které jsou v Návrhu ÚPmB součástí jiných typů ploch, byly vymezeny jako samostatné plochy městské zeleně (Z); jedná se např. o plochy kolem Komenského nám.

(Červeného kostela), alej na tř. Jaroše, vnitroblok u mateřské školy Chodská 15 a desítky dalších zelených plácků, parčíků či vnitrobloků,

- byly v hlavním výkresu vymezeny plochy přírodní se způsobem využití podle § 16 vyhlášky č. 501/2006 Sb., o obecných požadavcích na využívání území, zejména biocentra, zvláště chráněná území, evropsky významné lokality a registrované významné krajinné prvky, a tím byla zajištěna jejich ochrana,

- v kartách lokalit, kde sousedí plochy pro výrobu (E – plochy lehké výroby, P – plochy výroby a skladování) a plochy pro bydlení (B – plochy bydlení, C – plochy smíšené obytné), byla doplněna podmínka předchozí či souběžné realizace pásu izolační zeleně (vzrostlé zeleně o pásu šířky min. 10 m nebo rozloze min. 20 % rozlohy plochy výroby) podél sousedících hranic těchto ploch,

- v obecných zásadách technické infrastruktury bylo stanoveno, že při návrhu tras technické infrastruktury budou sítě sdružovány do koridorů pro dosažení účelného prostorového uspořádání a vytvoření prostoru pro realizaci modrozelené infrastruktury v uličním profilu; a dále, že v územích, která nejsou v současné době plynofikována, mají ostatní vedení a prvky modrozelené infrastruktury prioritu před budováním nového nízkotlakého rozvodu plynu.

4

4

3

Připomínka

Hospodaření s dešťovou vodou

Vsakováním dešťové vody všude tam, kde to je možné, můžeme docílit zdravějšího vodního režimu a zmenšení efektu tepelného ostrova.

Navrhují proto, aby:

- do obecných zásad odkanalizování bylo doplněno, že veškeré zastavitelné plochy a plochy přestaveb budou odkanalizovány oddílným systémem kanalizace a bude na nich důsledně vyžadováno hospodaření se srážkovými vodami následovně: srážkové vody budou buď zadržovány s následným sekundárním využitím anebo vsakovány na vlastním pozemku stavby nebo v jejím okolí; pouze pokud to podloží prokazatelně neumožňuje, mohou být dešťové vody vypouštěny do vodoteče nebo dešťové kanalizace, přičemž v těchto případech budou před vypouštěním brzděny v retenčních nádržích. Srážkové vody z veškerých zpevněných ploch veřejných prostranství budou vsakovány, pouze pokud to podloží prokazatelně neumožňuje, mohou být vypouštěny do vodoteče nebo dešťové kanalizace, přičemž v těchto případech budou před vypouštěním brzděny v retenčních nádržích.

3

V dne

Podpis

Vyplněný formulář zašlete na níže uvedenou adresu:

Magistrát města Brna, Odbor územního plánování a rozvoje, Kounicova 67, 601 67 Brno

MMB/0234503/2020

Připomínka č.1

Vyhodnocení připomínky:

Podatel požaduje, aby v plochách bydlení, smíšených obytných a komerční vybavenosti byla omezena velikost prodejní plochy na 400 m² a počet parkovacích míst na 10 stání. Při realizaci integrovaného parkování do 30 stání pak v rámci patrových objektů v plochách komerční vybavenosti a v plochách smíšených obytných podmíněn připustit až 1 000 m² prodejní plochy. V plochách veřejné vybavenosti, výroby a skladování a lehké výroby podmíněně připustit 200 m² prodejní plochy, pokud není maloobchod realizován v samostatném objektu. Mezi docházkovou vzdáleností maloobchodu a maximální velikostí prodejní plochy maloobchodu nelze spatřovat příčinnou souvislost. Stanovení maximální velikosti prodejní plochy nepředurčuje vzdálenost mezi jednotlivými prodejny. Snížení maximální velikosti prodejní plochy nezaručuje zlepšení časové dostupnosti maloobchodu. Pro dostupnost maloobchodu je proto podstatnější adekvátní rozmístění ploch s rozdílným způsobem využití, které umístění maloobchodu umožňují. Stanovení dané maximální velikosti prodejních ploch (a případné stanovení podmínek pro jejich umístění) je věcí odborného posouzení zpracovatele návrhu územního plánu, které vychází z reálií a odborné úvahy (viz např. plochy C). Obecně lze konstatovat, že požadavek na vyloučení maloobchodu s prodejní plochou větších než 400 resp. 1000 m² plochy nepřiměřeně zhoršuje podmínky pro vyváženou a rozmanitou síť maloobchodu, a to zejména pro ty skupiny zákazníků s rozdílnými vzorci nákupního chování, které prodejny většího plošného formátu preferují, což je v konečném důsledku v rozporu s koncepcí krátkých vzdáleností, na kterou je poukazováno. Požadavek na přísné omezení prodejní plochy nepřiměřeně snižuje potenciál k tomu určených ploch, tj. zejména ploch obytně smíšených (C) a ploch komerční vybavenosti (W). V neposlední řadě je také nutné nastavením regulativů sledovat požadavek zadání územního plánu na vytvoření široké škály možností a forem komerce v rovnoměrném zastoupení na území města.

Při hodnocení přísnosti regulativu určujícího maximální velikost prodejních ploch je nutné mít na zřeteli také ustanovení návrhu územního plánu, které stanoví, že „prodejní plochou se rozumí hrubá podlažní plocha maloobchodního zařízení, kde při prodeji zboží dochází ke kontaktu se zákazníkem (nikoli tedy sklady, komunikace, související administrativní plochy ani nezbytná příslušenství). Maloobchodním zařízením se pak v tomto kontextu rozumí jedna prodejna nebo soubor všech prodejen v rámci jednoho záměru nebo v rámci jednoho funkčně propojeného celku, popř. jako součást též plocha vně prodejny, navazující na budovu a sloužící k výše popsanému způsobu využití.“ Z výše uvedeného plyne, že je-li v rámci jednoho objektu umístováno více prodejních jednotek, jejich prodejní plochy se počítají. Nastavení regulativu příliš přísně by proto mělo za následek nemožnost umístění více (i relativně malých prodejních jednotek) v rámci jednoho záměru.

K připomínce lze také uvést, že počty parkovacích míst a stání jsou dány příslušnými předpisy a normami. Územnímu plánu nepřísluší jejich rozsah stanovovat. Jedná se o podrobnost nad rámec územního plánu.

U jednotlivých ploch s rozdílným způsobem využití lze, kromě výše uvedeného, doplnit následující:

V plochách smíšených obytných (C) je stanovena maximální velikost prodejní plochy 1 500 m². Stanovení této hranice je řádně odůvodněno v Odůvodnění pro první veřejné projednání (str. 259), a to následovně: „Využití pro maloobchod v hlavním využití je omezeno prodejní plochou do 1500 m²; při projednání konceptu byla uvedena prodejní plocha do 1000 m². Při změně velikosti výměry vycházel zpracovatel z nedávno provedeného průzkumu maloobchodního prodeje a z vlastního šetření prodejních ploch největších maloobchodních řetězců (zejména supermarketů a diskontní prodejny), ze kterých je zřejmé, že průměrná

velikost standardních typických prodejen maloobchodu se sice v průměru pohybuje v rozmezí 800-1200 m², ovšem v hustě obydlených oblastech prodejny klasických maloobchodních řetězců dosahují prodejní plochy 1500 m². Údaj byl tedy změněn v souladu se zjištěními z reality. "Maloobchod nad 1500 m² (avšak do 5000 m²) prodejní plochy lze realizovat pouze v patrových objektech při současném integrování parkování v objektu a jiné využití, pokud je zachována polyfunkčnost v ploše a využití je slučitelné s využitím navazujícího území.

V návrhu ÚPmB také byla stanovena na základě průzkumu zpracovatele maximální přípustná prodejní plocha maloobchodu 1 500 m² v plochách bydlení (B). Při projednávání návrhu ÚPmB projevila veřejnost obavu z neúměrně rozsáhlých prodejen při nevhodné lokalizaci. Tvůrci územního plánu námitkám vyšli vstříc, s tím, že prodejní plocha bude snížena na 1 000 m² a pro větší prodejnu (do 1500 m²) je třeba doložit vhodnost situačního řešení podle okolností v území. Pro ověření stanoveného údaje lze použít řetězce Lidl, Albert, Billa a Penny typu supermarket, jejichž průměrná prodejní plocha je asi 900 m² (rozptyl velikosti jednotlivých prodejen je přitom ovšem značný, pohybuje se od 500 m² až po 2 000 m²). Prodejní plocha tvoří velkou většinu (odborným odhadem cca 80 %), celkové výměry objektu. Stanovená velikost 1 000 m² prodejní plochy tak odpovídá běžným supermarketům výše uvedených řetězců, neznemožňuje tedy realizaci běžného občanského vybavení v území; větší provozovny je pak třeba prověřit podle okolností v území. Připomínce je tedy v tomto bodě částečně vyhověno.

Pro plochy komerční (W) lze uvést, že pokud by byla snížena velikost prodejní plochy na velikost uvedenou v podání (tj. 400 resp. 1000 m²), nesplňovala by tyto podmínky řada z již existujících maloobchodních prodejen, které tvoří základ maloobchodní sítě, nacházejících se ve stabilizovaných plochách. Plochy komerční vybavenosti by při restriktivním stanovení maximální velikosti prodejní plochy nemohly plnit svoji předpokládanou funkci.

V podmínkách využití plochy veřejné vybavenosti (V) není maloobchod výslovně uveden. Lze jej však řadit mezi přípustné využití, které je definováno jako „využití související, podmiňující nebo využití sloužící záměrům hlavnímu využití“. Z tohoto lze vyvozovat, že případné maloobchodní využití, ačkoliv není jeho rozsah vyjádřen plošně, musí být pouze takového rozsahu, který odpovídá potřebám daného hlavního využití. Pro úplnost lze uvést, že v ploše veřejné vybavenosti (V) je taktéž možné, avšak až po naplnění hlavní funkce, umisťovat jiné funkční využití.

V plochách lehké výroby (E) odůvodnění výslovně stanovuje, že „regulativ směřuje k zachování smyslu uvedených ploch: plochy by měly mít charakter primárně produkční a skladovací a neměly by být vytěžovány pro čistě maloobchodní záměry. Ilustrativně popsáno, např. běžná provozovna typizovaného maloobchodu (Lidl, Billa, Albert apod.) by zde neměla být samostatně přípustná, zatímco např. sklad sanitárního zařízení a obkládacích materiálů ve spojení s prodejnou či předváděcími místnostmi pro zákazníky typově odpovídá záměrům plochy E.“ Jedná o specifický druh prodeje, u kterého se nepředpokládá, že bude vytvářet síť základní dostupnosti maloobchodu. Vzhledem k charakteru plochy, omezování velikosti prodejní plochy není vhodným nástrojem regulace.

Plochy výroby a skladování (P) nejsou určeny pro klasický maloobchodní prodej. Vzhledem k charakteru plochy, omezování velikosti prodejní plochy není vhodným nástrojem regulace.

Připomínka č.2

Vyhodnocení připomínky:

V rámci podání je uveden názor podatele, že návrh ÚPmB nevyužívá dostatečně možnosti usnadnění výstavby cyklistické infrastruktury, požaduje vymezení „klíčových cyklostezek“ jako veřejně prospěšné stavby a definoval místa pro bezpečné parkování kol na „klíčových přestupních uzlech“.

Úkolem územního plánu je vytvářet územní podmínky pro možnost umístění záměrů, nikoliv zajistit „bezproblémovou“ realizaci všech záměrů a znát podrobné technické provedení jednotlivých úseků. Obecně územní plán stanovuje základní koncepci rozvoje území obce, ochrany jeho hodnot, jeho plošného a prostorového uspořádání, uspořádání krajiny a koncepci veřejné infrastruktury a stanovuje podmínky pro využití území. Nový Územní plán města Brna (ÚPmB) pracuje s méně podrobným měřítkem hlavního výkresu 1:10 000, než tomu je u současného (1:5000).

K požadavku na zařazení cyklistické dopravy do hlavního využití ploch dopravní infrastruktury uvádíme:

Pro dokladování transparentnosti procesu vyhodnocení podání je uvedeno také mezitimní vyhodnocení připomínky z r. 2020:

Požadavku nebylo v roce 2020 vyhověno, protože: „V rámci stanovení podmínek využití ploch v kap. 6.2. a kap. 6.3.3.10 závazné textové části je umožněno umístění cyklistické infrastruktury ve všech plochách s rozdílným způsobem využití, přičemž v plochách dopravní infrastruktury D je jejich umístění přípustné.

Požadavek na zařazení pěší a cyklistické dopravy do hlavního využití ploch dopravní infrastruktury D, jehož součástí jsou především komunikace vyššího dopravního významu tvořící páteř základního komunikačního systému, neodpovídá charakteru a způsobu vymezení ploch s rozdílným způsobem využití. Toto je primárně umožněno v plochách veřejných prostranství, které slouží obsluze ploch dopravní a technickou infrastrukturou za současného umožnění průchodu a pohybu obyvatel, tedy v rámci této plochy s rozdílným způsobem využití je cyklistická infrastruktura součástí hlavního využití.

Jelikož však v rámci stanoviska dotčeného orgánu byla uplatněna podmínka k vedení cyklistické dopravy v souběhu s komunikacemi, bude v této souvislosti zpřesněna a doplněna výroková část i odůvodnění návrhu řešení. V této souvislosti je možné prověřit případnou úpravu znění podmínek využití ploch s rozdílným způsobem využití.“

Konečné vyhodnocení připomínky se vztahuje k výslednému řešení Návrhu nového ÚPmB: V rámci zpřesnění kap. 4.1 Dopravní infrastruktura a stanovení podmínek využití ploch v kap. 6.2. a kap. 6.3.3.10 závazné textové části je umožněno umístění pěší a cyklistické infrastruktury ve všech plochách s rozdílným způsobem využití, přičemž v plochách dopravní infrastruktury D je jejich umístění přípustné i jako hlavní využití.

Tímto je požadavek zohledněn.

Další jednotlivě uvedené požadavky jsou nad rámec podrobnosti zpracování územního plánu a níže uvádíme:

Ke stanovení podmínky povinné segregace pěší a cyklistické dopravy podél sběrných komunikací a zahájení výstavby až po dobudování propojení lokality se všemi sousedními městskými částmi samostatnými stezkami a chodníky uvádíme, že je tímto již předjímano konkrétní technické řešení vlastní realizace, aniž by byla ve všech skutečnostech známa reálná možnost v území, a ne vždy je možné z hlediska různých omezení a limitů tyto podmínky naplnit. Současně jakýkoliv záměr musí splňovat platné právní předpisy a normy.

V rámci územního plánu jsou vytvářeny územní podmínky pro možnost vedení v rámci ploch nebo koridorů. To, jakým způsobem bude možné uliční prostor uspořádat, případně propojení trasovat je předmětem dalších podrobnějších stupňů projektové dokumentace a podmínek vlastníka komunikace. Podrobnost měřítka zpracování výkresu 2.2 Souhrnný výkres dopravy neumožňuje grafické zobrazení požadavku zobrazení oddělených koridorů cyklistických a pěších tras.

Z tohoto důvodu nelze této podmínce z hlediska podrobnosti zpracování územně plánovací dokumentace vyhovět.

Z hlediska požadavku na zakreslení dalších cyklotras uvádíme, že v rámci cyklistické dopravy byl zvolen obecnější přístup.

Ve výkresu 2.2. Souhrnný výkres dopravy jsou vyznačeny „vybrané samostatné cyklotrasy“, kterými jsou zpřesněny záměry ze Zásad územního rozvoje Jihomoravského kraje. Ve výkresu odůvodnění O.6 Cyklistická doprava – schéma jsou k výše uvedenému jevu navíc vyznačeny

„vybrané pouliční cyklotrasy“, které naznačují možná vybraná propojení území města, která však již nejsou závazná a je možné je operativně upravovat nebo dále doplňovat.

Grafické předurčení cyklotras by se v rámci přípravy záměrů mohlo ukázat jako omezující v případě potřeby úpravy vedení trasy; odlišné řešení by mohlo vést ke změně územního plánu a tím neúměrnému prodloužení přípravy záměrů.

Z dlouhodobých zkušeností se toto ukázalo jako nevhodné a z tohoto důvodu bylo přistoupeno k vymezení koridorů zajišťujících návaznost na koridory dle textové části nadřazené územně plánovací dokumentace (Zásad územního rozvoje Jihomoravského kraje), které jsou územním plánem zpřesněny. Všem ostatním trasám je obecně umožněno jejich umístění ve všech plochách s rozdílným způsobem využití v rámci obecných podmínek využití území. Z tohoto důvodu nelze požadavku vyhovět.

Z hlediska požadavku vymezení „páteřních“ cyklistických stezek jako veřejně prospěšné stavby je nutno uvést, že nám v současné době není znám komplexní průběh všech cyklotras a cyklostezek na správním území města a z tohoto důvodu není možné vymezit přesný průmět všech záměrů. Současně byl z hlediska přípravy zvolen obecnější přístup, aby jakýkoliv nový záměr nevyžadoval změnu územního plánu. Z tohoto důvodu nelze požadavku vyhovět.

Pokud se jedná o požadavek na vybudování kapacitních míst a zařízení k bezpečnému odkládání kol u „klíčových železničních stanic a konečných tramvají“ či parkoviště pro kola, jedná se o záměry nad podrobnost územního plánu, jejich umístění je obecně přípustné v rámci doplňujícího nebo souvisejícího využití ve všech plochách s rozdílným způsobem využití a není nutné pro ně předjímat umístění a vymezení, potažmo vymezovat plochu jako veřejně prospěšnou stavbu. Pokud není znám konkrétní projekt, nelze s přesností stanovit dotčené pozemky, a tedy i vymezit jako veřejně prospěšné stavby. Z tohoto důvodu nelze požadavku vyhovět.

Připomínka č.3

Vyhodnocení připomínky:

V závazné části ÚPmB je uvedeno, že veškeré zastavitelné plochy a plochy přestaveb budou odkanalizovány oddílným systémem kanalizace a bude na nich důsledně vyžadováno hospodaření se srážkovými vodami. Tento požadavek již ukládá v současné době platná legislativa - zákon o vodách (254/2001 Sb.) a vyhl. 501/2006 Sb. (§ 20, odst. 5c). Dále je kladen důraz na tzv. modrozelenou infrastrukturu, která má zlepšit i mikroklimatické podmínky ve městě.

Připomínka č.4

Vyhodnocení připomínky:

- Zastoupení zeleně v různých typech ploch

Zastoupení zeleně v plochách s rozdílným způsobem využití je v návrhu nového ÚPmB řešeno stanovením povinného minimálního plošného zastoupení zeleně na rostlém terénu v plochách bydlení, v plochách smíšených obytných, v plochách rekreace, a v plochách zahrádek pro disponibilní pozemky stavebního záměru a pro plochu současně (od podmínky splnit zastoupení současně i pro funkční plochu bude upuštěno).

Pořizovatel bude také požadovat stanovit toto zastoupení v podmínkách využití území i pro plochu komerční vybavenosti - W. V případě ploch výroby a skladování (P) a lehké výroby (E) bude požadavek na minimální zastoupení zeleně doplněn do karet rozvojových lokalit těchto ploch.

Vámi navrhované řešení koeficientů zeleně se nejeví účelné z následujících důvodů:

Územní plán má stanovit základní koncepci rozvoje území obce, ochranu jeho hodnot, jeho plošného a prostorového uspořádání (tj. urbanistickou koncepci), uspořádání krajiny a koncepci veřejné infrastruktury, vymezit zastavěné území, plochy a koridory, zejména zastavitelné plochy a plochy přestavby, veřejně prospěšné stavby a veřejně prospěšná opatření a územní rezervy. A stanovit podmínky pro využívání těchto ploch a koridorů. Posláním územních plánů je stanovit pravidla udržitelného rozvoje a využívání území, nikoliv regulace jednotlivých pozemků. Územní plán nesmí obsahovat podrobnosti náležejícím svým

obsahem regulačního plánu nebo územním rozhodnutím. Lze pořídit územní plán s těmito regulačními prvky, ale tato skutečnost musí být v rozhodnutí zastupitelstva o pořízení nebo zadání územního plánu výslovně uvedena.

Regulace v podrobnosti na jednotlivé druhy vegetačních prvků, kultivar, či materiálové provedení povrchů jednotlivých vegetačních prvků není v podrobnosti, která náleží územnímu plánu. Problematické se jeví aplikování tohoto principu v praxi, při posuzování záměru při vydání závazného stanoviska orgánu územního plánování a také následný monitoring těchto podmínek.

Návrh nového územního plánu navrhuje odlišnou koncepci, která však také stanovuje podíl nezastavěné plochy ve vztahu k celkové ploše pozemku, rostlého terénu umožňující vsak dešťové vody. Minimální plošné zastoupení zeleně na terénu není nutné dodržet pouze v odůvodněných případech.

Pořizovatel však udělí pokyn problematiku stanovení minimálního plošného zastoupení zeleně prověřit a upravit.

- Ochrana zeleně v jiných plochách s RZV

Z důvodů zvoleného měřítka výkresů a podrobnosti Územního plánu byla stanovena minimální velikost plochy RZV na 0,5 ha (5 000 m²) a v níže definovaných případech na 0,2 ha (2 000 m²) v souladu s ustanovením § 3 odst. 1 vyhlášky č. 501/2006 Sb. Ve výjimečných případech, pokud si to vymezení a koncepce Územního plánu vyžaduje, jsou zobrazované plochy RZV menší. Takto zvolená velikost ploch RZV vychází z principu koncepce a měřítka výkresů, kde kresba nemůže zachycovat nepřiměřený detail. Pokud existují pozemky stejného účelu využití, ale tvoří plochu podměrečnou, tj. menší než 0,5 ha, jsou zpravidla agregovány do jiných ploch RZV s jiným využitím. Tato skutečnost vychází také z projednaného konceptu územního plánu. V textové části odůvodnění je uvedeno, že plochami, které jsou vymezené ve velikosti 0,2-0,5 ha jsou plochy městské a krajinné zeleně, zvláště pak pro plochy městské zeleně uvedené ve Vyhlášce o zeleni města Brna (Nejvýznamnější plochy městské zeleně).

Pořizovatel je názoru, že vzhledem k výše uvedenému je agregovaná zeleň v rámci jiných ploch nedostatečně chráněna ve vztahu k umístování záměrů, udělí tedy pokyn doplnit obecný regulativ, který tuto skutečnost ošetří. Dále jsou uděleny pokyny na základě připomínek a námitek k návrhu ÚPmB konkrétní plochy zeleně z aktuálně platného ÚPmB vymezit, pokud budou graficky čitelné v měřítku hlavního výkresu.

- Vymezení ploch přírodních

Hlavní výkres návrhu nového územního plánu obsahuje grafické vyznačení prvků systému ÚSES (biokoridory a biocentra) a současně také vymezené plochy přírodní (plochy lesní a plochy krajinné zeleně).

Zvláště chráněná území, Evropsky významné lokality a registrované významné krajinné prvky jsou pro potřeby územního plánování obsaženy jako limit využití území (od poskytovatelů údajů) v územně analytických podkladech. Jejich přímá ochrana vyplývá z jiné legislativy, především zákona č. 114/1992 Sb. o ochraně přírody a krajiny. Nebudou tedy závazně vymezeny v hlavním výkrese, ale obsaženy jsou ve výkrese koordinačním (M1:10 000, grafická část odůvodnění).

- Předepsání izolační zeleně

V dokumentu Vyhodnocení vlivu na udržitelný rozvoj území je v kapitole A.VII.12 Kumulativní a synergické vlivy uvedeno:

V této souvislosti nebylo identifikováno synergické resp. kumulativní spolupůsobení vymezených rozvojových zón s územním soustředěním ploch výroby vůči plochám bydlení v souvisejícím území z důvodů vhodného zasazení ploch průmyslu v jednotlivých případech z hlediska vzdáleností k chráněným objektům, možnostem dopravního napojení ploch výroby a vhodného členění funkcí v území umožňujícího odclonění rezidenčních zón od zón výrobních plochami s možnostmi umístění jiné než rezidenční zástavby např. plochy smíšené, veřejná prostranství, izolační zeleň nebo občanská vybavenost. Zároveň návrh ÚP stanovuje regulativy využití ploch průmyslové výroby a lehké výroby tak, aby tyto nepredisponovaly negativní vliv působící na vlastní vymezenou plochu. Umístované záměry je třeba prověřit jednotlivě v rámci navazujících fází projektové přípravy.

Pořizovatel doporučí řešit problematiku izolační zeleně na rozhraní případných možných konfliktních hranicích ploch v rámci jednotlivých karet rozvojových lokalit a zpracovat následující cílená opatření:

Při zastavování ploch výroby v návaznosti na volnou krajinu je třeba dbát na vhodné zapojení ploch do krajiny prostřednictvím pásů izolační zeleně na rozhraní zastavitelného území a volné krajiny.

- Modrozelená infrastruktura

Všechna vedení technické infrastruktury a prvků modrozelené infrastruktury jako součást veřejně prospěšné infrastruktury jsou z hlediska jejich prostorové koordinace rovnocenná. Tomuto požadavku tedy nelze vyhovět. V kapitole 4.2 Technická infrastruktura (závazné textové části) je uvedeno, že v zastavěném území města se síť technické infrastruktury zpravidla umísťují do společných tras nebo do souběhu se stávajícími trasami technické a dopravní infrastruktury. Ve veřejných prostranstvích je nutné koordinovat všechny prvky zde umísťované. Důležitým hlediskem při posuzování priorit jednotlivých součástí veřejných prostranství při jejich koordinaci je celkový pohled na provoz a fungování města. Při návrhu tras technické infrastruktury je důležité sdružování sítí do koridorů a jejich účelné prostorové uspořádání.

Pro všechny navržené trasy technické infrastruktury je závazné jejich směrové vedení. Upřesnění tras, polohy objektů a zařízení, určení místa napojení, způsobu technického provedení a vedení přípojných tras bude provedeno při zpracování podrobnější územně plánovací nebo projektové dokumentace, a to za podmínek obecně závazných právních předpisů.

Připomínka č.5

Vyhodnocení připomínky:

Řešení dopravy v klidu v návrhu územního plánu vychází z příslušných právních předpisů (viz kap. 5.8.1.1. textové části odůvodnění). Vyhláška č. 501/2006 Sb., provádějící stavební zákon stanoví, že pro každou stavbu je nutno vybudovat parkovací a odstavná stání v počtu dle ČSN 73 6110, kap. 14.1). která stanoví vzorec, do nějž jako významný (ovšem nikoli jediný) parametr vstupuje součinitel vlivu stupně automobilizace, přičemž tento má být dle ČSN 73 6110 převzat z územně plánovací dokumentace. Tento územní plán tedy cílový koeficient vlivu stupně automobilizace stanoví, a to rozdílně podle části města, kdy nižší hodnota (tedy nižší požadovaný minimální počet parkovacích a odstavných stání) je stanovena pro lokality uvnitř Velkého městského okruhu s nežádoucím zavlékáním vyššího počtu automobilů. Tři pásma uvnitř VMO jsou zvolena z potřeby odlišit zvláštní charakter historického jádra města a zmenšit rozdíl koeficientu na administrativně určené hranici. Hranice pásem jsou určeny dle možností významnou ulicí, resp. komunikací, v případě její absence zelenými plochami oddělovajícími části města. Zásadně hranice nevede plochami pro výstavbu budov, a to pro zamezení sporů při přesahu stavebního záměru do více pásem. Stávající ČSN 73 6110 stanoví, že ve výpočtu se jako nejmenší hodnota součinitel vlivu stupně automobilizace použije 1,0 (400 aut na 1000 obyvatel) – toto spodní omezení nelze s ohledem na aktuální trendy v náhledu na parkování považovat za dlouhodobě udržitelné a lze předpokládat, že bude v blízké době výrazně sníženo.

MAGISTRÁT MĚSTA BRNA
ODBOR ÚZEMNÍHO PLÁNOVÁNÍ
A ROZVOJE

mmbles7738bf2c

1024

PODÁNÍ K NÁVRHU

Návrh Územního plánu města Brna

Podatel	
Typ subjektu:	Fyzická osoba
Příjmení, jméno:	Datum narození:
Adresa / sídlo:	
Kontakt:	Email: Telefon:

Připomínka

Dostupné malé obchody

Návrh ÚPmB obsahuje začlenění maloobchodu do většiny stavebních ploch, zároveň maloobchod nedostatečně reguluje a v rozporu s deklarovanou koncepcí nepodporuje rozptýlenou síť dobře dostupných maloobchodů jako součást města krátkých vzdáleností. Navrhují proto, aby:

- využití pro maloobchod v plochách pro bydlení (B), smíšených obytných (C) a v plochách komerční vybavenosti (W) bylo omezeno prodejní plochou do 400 m² a počtem parkovacích stání do 10,
- využití pro maloobchod v plochách smíšených obytných (C) a plochách komerční vybavenosti (W) bylo do 1.000 m² prodejní plochy a bylo podmíněno realizací v patrových objektech s polyfunkčním využitím a při současném integrování parkování o max. 30 parkovacích stáních,
- využití pro maloobchod v plochách veřejné vybavenosti (V), plochách výroby a skladování (P) a plochách lehké výroby (E) bylo podmíněně přípustné do 200 m² prodejní plochy, pokud není realizován v samostatném objektu.

Připomínka

Podpora pěší a cyklo dopravy

ÚPmB nevyužívá dostatečně možnosti usnadnění výstavby cyklistické infrastruktury, a to mj. tím, že by požadoval napojení rozvojových lokalit na síť komunikací pro nemotorovou dopravu, klíčové cyklostezky vymezil jako veřejně prospěšné stavby či definoval místa a zařízení k bezpečnému parkování kol na klíčových přestupních uzlech.

Navrhují proto, aby:

- hlavním využitím ploch dopravní infrastruktury (D) bylo i využití pro pěší a cyklistickou dopravu,
- povinnou součástí navrhovaných pozemních komunikací definovaných jako sběrné byly stavebně oddělené koridory zvláště pro cyklistickou dopravu a pěší dopravu,
- všechny lokality s počtem reálných nebo očekávaných uživatelů nad 1.500 osob obsahovaly v kartě lokality podmínku stanovující, že výstavbu v lokalitě je možné zahájit až po vybudování dopravního propojení lokality se všemi sousedícími městskými částmi samostatnými cyklostezkami a chodníky, a to stavebně oddělenými od motorové dopravy a vedenými ve směrově i výškově nejprůmějšší stopě,
- grafická část ÚPmB 2.2 Souhrnný výkres dopravy obsahovala také síť páteřních cyklostezek (zejména těch sloužících k propojení jednotlivých městských částí s centrem města nebo jednotlivých městských částí mezi sebou), nikoliv pouze cyklotrasy,
- páteřní cyklostezky tam, kde jejich realizaci brání chybějící veřejný pozemek, byly vymezeny jako veřejně prospěšné stavby,
- u klíčových železničních stanic a konečných tramvaje (například žel. stanice a zastávky Brno hl.n., Slatina, Chrlice, Starý Lískovec, Řečkovice a Královo Pole, konečné tramvaje Obřany, Líšeň - Holzova, Kamechy, Bosonohy, Přízřenice) byla stanovena podmínka vybudování kapacitních míst a zařízení k bezpečnému odkládání jízdních kol (bike and ride) a tam, kde jejich realizaci brání chybějící veřejný pozemek, byly vymezeny jako veřejně prospěšné stavby.

5

Připomínka

Veřejný prostor

V zájmu zvýšení využitelnosti veřejných prostranství pro pěší, cyklisty i zeleň by měl ÚPmB u novostaveb stanovit povinnost umístění odstavných stání mimo veřejná prostranství (tj. stání pro odstavení vozidla v době, kdy se nepoužívá). V oblastech s dobrou dostupností veřejnou dopravou je pak potřeba přizpůsobit minimální počet odstavných a parkovacích stání.

Navrhuji proto, aby v kap. 4.1 Dopravní infrastruktura bylo stanoveno, že:

- odstavná stání se v zastavitelných plochách a v případě novostaveb ve stabilizovaných plochách zřizují mimo veřejná prostranství a s výjimkou rodinných domů v podzemních podlažích budov,
- v místech dobré dostupnosti kolejové dopravy pěší docházkou (ve vzdálenosti do 150 metrů) se součinitel vlivu stupně automobilizace redukuje na poloviční hodnotu součinitele příslušného pásma.

5

Připomínka

Ochrana zeleně

Návrh ÚPmB vágně a nedostatečně stanovuje zastoupení zeleně v různých funkčních typech ploch. Také oslabuje ochranu malých, ale významných ploch zeleně ve stabilizovaných plochách tím, že je absorbuje do jiných funkčních typů ploch. Návrh ÚPmB nezajišťuje dostatečnou ochranu přírodně cenných území, ani dostatečné vytváření prostoru pro zeleň v nové zástavbě, a to včetně ochrany nových ploch k bydlení před zátěží ze sousedních ploch výroby a skladování.

Navrhují proto, aby:

- územní plán definoval koeficient zeleně (KZ), a to následovně:

Koeficient zeleně (KZ) udává poměr nezpevněné plochy osázené vegetací a umožňující vsakování dešťové vody na terénu vůči ploše pozemku. KZ je závazný jak pro disponibilní pozemek pro stavební záměr, tak pro celou jednotlivou funkční plochu. Do koeficientu lze jako nezpevněnou plochu osázenou vegetací náhradním způsobem započíst:

- $\frac{1}{3}$ plochy osazených a funkčních vegetačních střech o mocnosti souvrství do 0,3 m,
- $\frac{1}{2}$ plochy osazených a funkčních vegetačních střech o mocnosti souvrství nad 0,3 m,
- 80 % plochy osazených a funkčních vegetačních střech o mocnosti souvrství nad 1 m,
- plochu povrchu umožňujícího plnohodnotné vsakování okolo vzrostlých stromů ve zpevněných plochách (mříž, půda, půda s mulčem; nikoli dlažba atp.),
- 5 m² za každý strom ve zpevněné ploše s malou korunou (druh/kultivar s celkovou výškou do 8 m v dospělosti) a dostatečným objemem prokořenitelného prostoru,
- 20 m² za každý strom ve zpevněné ploše se střední korunou (druh/kultivar s celkovou výškou do 15 m v dospělosti) a dostatečným objemem prokořenitelného prostoru,
- 40 m² za každý strom ve zpevněné ploše s velkou korunou (druh/kultivar s celkovou výškou nad 15 m v dospělosti) a dostatečným objemem prokořenitelného prostoru,
- 5 m² za každý běžný metr fasád upravených a využitých pro pnutí popínavých dřevin nebo treláží či pergol na ozeleněných střechách při zajištění dostatečného prokořenitelného prostoru pro dané dřeviny.

Náhradním způsobem je možné započtením nahradit pouze:

- $\frac{1}{4}$ požadované plochy KZ v případě samostatně stojících rodinných domů,
- $\frac{1}{2}$ požadované plochy KZ u ostatních staveb,
- celou požadovanou plochu pouze výjimečně ve stávající kompaktní blokové zástavbě ve stabilizovaných plochách tam, kde jiným způsobem prokazatelně není možné dosáhnout existujícího urbanistického charakteru (např. v zástavbě nároží bloků a v případě nerovnoměrné parcelace)

- koeficient zeleně byl pro jednotlivé struktury zástavby stanoven následovně:

- kompaktní: 0,3 pro stabilizované plochy a 0,5 pro zastavitelné plochy
- volná: 0,6
- rezidenční nízkopodlažní: 0,5
- areálová: 0,4
- omezená: 0,8
- plochy bez zástavby: 0,9

- plochy nad 2 000 m², které byly definovány územním plánem z r. 1994 jako plochy zeleně (ZP či ZO) a které jsou v Návrhu ÚPmB součástí jiných typů ploch, byly vymezeny jako samostatné plochy městské zeleně (Z); jedná se např. o plochy kolem Komenského nám. (Červeného kostela), alej na tř. Kpt. Jaroše, vnitroblok u mateřské školy Chodská 15 a desítky dalších zelených plácků, parčíků či vnitrobloků,

- byly v hlavním výkresu vymezeny plochy přírodní se způsobem využití podle § 16 vyhlášky č. 501/2006 Sb., o obecných požadavcích na využívání území, zejména biocentra, zvláště chráněná území, evropsky významné lokality a registrované významné krajinné prvky, a tím byla zajištěna jejich ochrana,

- v kartách lokalit, kde sousedí plochy pro výrobu (E – plochy lehké výroby, P – plochy výroby a skladování) a plochy pro bydlení (B – plochy bydlení, C – plochy smíšené obytné), byla doplněna podmínka předchozí či souběžné realizace pásu izolační zeleně (vzrostlé zeleně o pásu šířky min. 10 m nebo rozloze min. 20 % rozlohy plochy výroby) podél sousedících hranic těchto ploch,

- v obecných zásadách technické infrastruktury bylo stanoveno, že při návrhu tras technické infrastruktury budou sítě sdružovány do koridorů pro dosažení účelného prostorového uspořádání a vytvoření prostoru pro realizaci modrozelené infrastruktury v uličním profilu; a dále, že v územích, která nejsou v současné době plynofikována, mají ostatní vedení a prvky modrozelené infrastruktury prioritu před budováním nového nízkotlakého rozvodu plynu.

4

4

3

Připomínka

Hospodaření s dešťovou vodou

Vsakování dešťové vody všude tam, kde to je možné, můžeme docílit zdravějšího vodního režimu a zmenšení efektu tepelného ostrova.

Navrhují proto, aby:

- do obecných zásad odkanalizování bylo doplněno, že veškeré zastavitelné plochy a plochy přestaveb budou odkanalizovány oddílným systémem kanalizace a bude na nich důsledně vyžadováno hospodaření se srážkovými vodami následovně: srážkové vody budou buď zadržovány s následným sekundárním využitím anebo vsakovány na vlastním pozemku stavby nebo v jejím okolí; pouze pokud to podloží prokazatelně neumožňuje, mohou být dešťové vody vypouštěny do vodoteče nebo dešťové kanalizace, přičemž v těchto případech budou před vypouštěním brzděny v retenčních nádržích. Srážkové vody z veškerých zpevněných ploch veřejných prostranství budou vsakovány, pouze pokud to podloží prokazatelně neumožňuje, mohou být vypouštěny do vodoteče nebo dešťové kanalizace, přičemž v těchto případech budou před vypouštěním brzděny v retenčních nádržích.

3

V dne

Podpis

Vyplněný formulář zašlete na níže uvedenou adresu:

Magistrát města Brna, Odbor územního plánování a rozvoje, Kounicova 67, 601 67 Brno

MMB/0234505/2020

Připomínka č.1

Vyhodnocení připomínky:

Podatel požaduje, aby v plochách bydlení, smíšených obytných a komerční vybavenosti byla omezena velikost prodejní plochy na 400 m² a počet parkovacích míst na 10 stání. Při realizaci integrovaného parkování do 30 stání pak v rámci patrových objektů v plochách komerční vybavenosti a v plochách smíšených obytných podmíněn připustit až 1 000 m² prodejní plochy. V plochách veřejné vybavenosti, výroby a skladování a lehké výroby podmíněně připustit 200 m² prodejní plochy, pokud není maloobchod realizován v samostatném objektu. Mezi docházkovou vzdáleností maloobchodu a maximální velikostí prodejní plochy maloobchodu nelze spatřovat příčinnou souvislost. Stanovení maximální velikosti prodejní plochy nepředurčuje vzdálenost mezi jednotlivými prodejny. Snížení maximální velikosti prodejní plochy nezaručuje zlepšení časové dostupnosti maloobchodu. Pro dostupnost maloobchodu je proto podstatnější adekvátní rozmístění ploch s rozdílným způsobem využití, které umístění maloobchodu umožňují. Stanovení dané maximální velikosti prodejních ploch (a případné stanovení podmínek pro jejich umístění) je věcí odborného posouzení zpracovatele návrhu územního plánu, které vychází z reálií a odborné úvahy (viz např. plochy C). Obecně lze konstatovat, že požadavek na vyloučení maloobchodu s prodejní plochou větších než 400 resp. 1000 m² plochy nepřiměřeně zhoršuje podmínky pro vyváženou a rozmanitou síť maloobchodu, a to zejména pro ty skupiny zákazníků s rozdílnými vzorci nákupního chování, které prodejny většího plošného formátu preferují, což je v konečném důsledku v rozporu s koncepcí krátkých vzdáleností, na kterou je poukázáno. Požadavek na přísné omezení prodejní plochy nepřiměřeně snižuje potenciál k tomu určených ploch, tj. zejména ploch obytně smíšených (C) a ploch komerční vybavenosti (W). V neposlední řadě je také nutné nastavením regulativů sledovat požadavek zadání územního plánu na vytvoření široké škály možností a forem komerce v rovnoměrném zastoupení na území města.

Při hodnocení přísnosti regulativu určujícího maximální velikost prodejních ploch je nutné mít na zřeteli také ustanovení návrhu územního plánu, které stanoví, že „prodejní plochou se rozumí hrubá podlažní plocha maloobchodního zařízení, kde při prodeji zboží dochází ke kontaktu se zákazníkem (nikoli tedy sklady, komunikace, související administrativní plochy ani nezbytná příslušenství). Maloobchodním zařízením se pak v tomto kontextu rozumí jedna prodejna nebo soubor všech prodejen v rámci jednoho záměru nebo v rámci jednoho funkčně propojeného celku, popř. jako součást též plocha vně prodejny, navazující na budovu a sloužící k výše popsanému způsobu využití.“ Z výše uvedeného plyne, že je-li v rámci jednoho objektu umístováno více prodejních jednotek, jejich prodejní plochy se počítají. Nastavení regulativu příliš přísně by proto mělo za následek nemožnost umístění více (i relativně malých prodejních jednotek) v rámci jednoho záměru.

K připomínce lze také uvést, že počty parkovacích míst a stání jsou dány příslušnými předpisy a normami. Územnímu plánu nepřísluší jejich rozsah stanovovat. Jedná se o podrobnost nad rámec územního plánu.

U jednotlivých ploch s rozdílným způsobem využití lze, kromě výše uvedeného, doplnit následující:

V plochách smíšených obytných (C) je stanovena maximální velikost prodejní plochy 1 500 m². Stanovení této hranice je řádně odůvodněno v Odůvodnění pro první veřejné projednání (str. 259), a to následovně: „Využití pro maloobchod v hlavním využití je omezeno prodejní plochou do 1500 m²; při projednání konceptu byla uvedena prodejní plocha do 1000 m². Při změně velikosti výměry vycházel zpracovatel z nedávno provedeného průzkumu maloobchodního prodeje a z vlastního šetření prodejních ploch největších maloobchodních řetězců (zejména supermarketů a diskontní prodejny), ze kterých je zřejmé, že průměrná

velikost standardních typických prodejen maloobchodu se sice v průměru pohybuje v rozmezí 800-1200 m², ovšem v hustě obydlených oblastech prodejny klasických maloobchodních řetězců dosahují prodejní plochy 1500 m². Údaj byl tedy změněn v souladu se zjištěními z reality. "Maloobchod nad 1500 m² (avšak do 5000 m²) prodejní plochy lze realizovat pouze v patrových objektech při současném integrování parkování v objektu a jiné využití, pokud je zachována polyfunkčnost v ploše a využití je slučitelné s využitím navazujícího území.

V návrhu ÚPmB také byla stanovena na základě průzkumu zpracovatele maximální přípustná prodejní plocha maloobchodu 1 500 m² v plochách bydlení (B). Při projednávání návrhu ÚPmB projevila veřejnost obavu z neúměrně rozsáhlých prodejen při nevhodné lokalizaci. Tvůrci územního plánu námitkám vyšli vstříc, s tím, že prodejní plocha bude snížena na 1 000 m² a pro větší prodejnu (do 1500 m²) je třeba doložit vhodnost situačního řešení podle okolností v území. Pro ověření stanoveného údaje lze použít řetězce Lidl, Albert, Billa a Penny typu supermarket, jejichž průměrná prodejní plocha je asi 900 m² (rozptyl velikosti jednotlivých prodejen je přitom ovšem značný, pohybuje se od 500 m² až po 2 000 m²). Prodejní plocha tvoří velkou většinu (odborným odhadem cca 80 %), celkové výměry objektu. Stanovená velikost 1 000 m² prodejní plochy tak odpovídá běžným supermarketům výše uvedených řetězců, neznemožňuje tedy realizaci běžného občanského vybavení v území; větší provozovny je pak třeba prověřit podle okolností v území. Připomínce je tedy v tomto bodě částečně vyhověno.

Pro plochy komerční (W) lze uvést, že pokud by byla snížena velikost prodejní plochy na velikost uvedenou v podání (tj. 400 resp. 1000 m²), nesplňovala by tyto podmínky řada z již existujících maloobchodních prodejen, které tvoří základ maloobchodní sítě, nacházejících se ve stabilizovaných plochách. Plochy komerční vybavenosti by při restriktivním stanovení maximální velikosti prodejní plochy nemohly plnit svoji předpokládanou funkci.

V podmínkách využití plochy veřejné vybavenosti (V) není maloobchod výslovně uveden. Lze jej však řadit mezi přípustné využití, které je definováno jako „využití související, podmiňující nebo využití sloužící záměrům hlavnímu využití“. Z tohoto lze vyvozovat, že případné maloobchodní využití, ačkoliv není jeho rozsah vyjádřen plošně, musí být pouze takového rozsahu, který odpovídá potřebám daného hlavního využití. Pro úplnost lze uvést, že v ploše veřejné vybavenosti (V) je taktéž možné, avšak až po naplnění hlavní funkce, umisťovat jiné funkční využití.

V plochách lehké výroby (E) odůvodnění výslovně stanovuje, že „regulativ směřuje k zachování smyslu uvedených ploch: plochy by měly mít charakter primárně produkční a skladovací a neměly by být vytěžovány pro čistě maloobchodní záměry. Ilustrativně popsáno, např. běžná provozovna typizovaného maloobchodu (Lidl, Billa, Albert apod.) by zde neměla být samostatně přípustná, zatímco např. sklad sanitárního zařízení a obkládacích materiálů ve spojení s prodejnou či předváděcími místnostmi pro zákazníky typově odpovídá záměrům plochy E.“ Jedná o specifický druh prodeje, u kterého se nepředpokládá, že bude vytvářet síť základní dostupnosti maloobchodu. Vzhledem k charakteru plochy, omezování velikosti prodejní plochy není vhodným nástrojem regulace.

Plochy výroby a skladování (P) nejsou určeny pro klasický maloobchodní prodej. Vzhledem k charakteru plochy, omezování velikosti prodejní plochy není vhodným nástrojem regulace.

Připomínka č.2

Vyhodnocení připomínky:

V rámci podání je uveden názor podatele, že návrh ÚPmB nevyužívá dostatečně možnosti usnadnění výstavby cyklistické infrastruktury, požaduje vymezení „klíčových cyklostezek“ jako veřejně prospěšné stavby a definoval místa pro bezpečné parkování kol na „klíčových přestupních uzlech“.

Úkolem územního plánu je vytvářet územní podmínky pro možnost umístění záměrů, nikoliv zajistit „bezproblémovou“ realizaci všech záměrů a znát podrobné technické provedení jednotlivých úseků. Obecně územní plán stanovuje základní koncepci rozvoje území obce, ochrany jeho hodnot, jeho plošného a prostorového uspořádání, uspořádání krajiny a koncepci veřejné infrastruktury a stanovuje podmínky pro využití území. Nový Územní plán města Brna (ÚPmB) pracuje s méně podrobným měřítkem hlavního výkresu 1:10 000, než tomu je u současného (1:5000).

K požadavku na zařazení cyklistické dopravy do hlavního využití ploch dopravní infrastruktury uvádíme:

Pro dokladování transparentnosti procesu vyhodnocení podání je uvedeno také mezitimní vyhodnocení připomínky z r. 2020:

Požadavku nebylo v roce 2020 vyhověno, protože: „V rámci stanovení podmínek využití ploch v kap. 6.2. a kap. 6.3.3.10 závazné textové části je umožněno umístění cyklistické infrastruktury ve všech plochách s rozdílným způsobem využití, přičemž v plochách dopravní infrastruktury D je jejich umístění přípustné.

Požadavek na zařazení pěší a cyklistické dopravy do hlavního využití ploch dopravní infrastruktury D, jehož součástí jsou především komunikace vyššího dopravního významu tvořící páteř základního komunikačního systému, neodpovídá charakteru a způsobu vymezení ploch s rozdílným způsobem využití. Toto je primárně umožněno v plochách veřejných prostranství, které slouží obsluze ploch dopravní a technickou infrastrukturou za současného umožnění průchodu a pohybu obyvatel, tedy v rámci této plochy s rozdílným způsobem využití je cyklistická infrastruktura součástí hlavního využití.

Jelikož však v rámci stanoviska dotčeného orgánu byla uplatněna podmínka k vedení cyklistické dopravy v souběhu s komunikacemi, bude v této souvislosti zpřesněna a doplněna výroková část i odůvodnění návrhu řešení. V této souvislosti je možné prověřit případnou úpravu znění podmínek využití ploch s rozdílným způsobem využití.“

Konečné vyhodnocení připomínky se vztahuje k výslednému řešení Návrhu nového ÚPmB: V rámci zpřesnění kap. 4.1 Dopravní infrastruktura a stanovení podmínek využití ploch v kap. 6.2. a kap. 6.3.3.10 závazné textové části je umožněno umístění pěší a cyklistické infrastruktury ve všech plochách s rozdílným způsobem využití, přičemž v plochách dopravní infrastruktury D je jejich umístění přípustné i jako hlavní využití.

Tímto je požadavek zohledněn.

Další jednotlivě uvedené požadavky jsou nad rámec podrobnosti zpracování územního plánu a níže uvádíme:

Ke stanovení podmínky povinné segregace pěší a cyklistické dopravy podél sběrných komunikací a zahájení výstavby až po dobudování propojení lokality se všemi sousedními městskými částmi samostatnými stezkami a chodníky uvádíme, že je tímto již předjímano konkrétní technické řešení vlastní realizace, aniž by byla ve všech skutečnostech známa reálná možnost v území, a ne vždy je možné z hlediska různých omezení a limitů tyto podmínky naplnit. Současně jakýkoliv záměr musí splňovat platné právní předpisy a normy.

V rámci územního plánu jsou vytvářeny územní podmínky pro možnost vedení v rámci ploch nebo koridorů. To, jakým způsobem bude možné uliční prostor uspořádat, případně propojení trasovat je předmětem dalších podrobnějších stupňů projektové dokumentace a podmínek vlastníka komunikace. Podrobnost měřítka zpracování výkresu 2.2 Souhrnný výkres dopravy neumožňuje grafické zobrazení požadavku zobrazení oddělených koridorů cyklistických a pěších tras.

Z tohoto důvodu nelze této podmínce z hlediska podrobnosti zpracování územně plánovací dokumentace vyhovět.

Z hlediska požadavku na zakreslení dalších cyklotras uvádíme, že v rámci cyklistické dopravy byl zvolen obecnější přístup.

Ve výkresu 2.2. Souhrnný výkres dopravy jsou vyznačeny „vybrané samostatné cyklotrasy“, kterými jsou zpřesněny záměry ze Zásad územního rozvoje Jihomoravského kraje. Ve výkresu odůvodnění O.6 Cyklistická doprava – schéma jsou k výše uvedenému jevu navíc vyznačeny

„vybrané pouliční cyklotrasy“, které naznačují možná vybraná propojení území města, která však již nejsou závazná a je možné je operativně upravovat nebo dále doplňovat.

Grafické předurčení cyklotras by se v rámci přípravy záměrů mohlo ukázat jako omezující v případě potřeby úpravy vedení trasy; odlišné řešení by mohlo vést ke změně územního plánu a tím neúměrnému prodloužení přípravy záměrů.

Z dlouhodobých zkušeností se toto ukázalo jako nevhodné a z tohoto důvodu bylo přistoupeno k vymezení koridorů zajišťujících návaznost na koridory dle textové části nadřazené územně plánovací dokumentace (Zásad územního rozvoje Jihomoravského kraje), které jsou územním plánem zpřesněny. Všem ostatním trasám je obecně umožněno jejich umístění ve všech plochách s rozdílným způsobem využití v rámci obecných podmínek využití území. Z tohoto důvodu nelze požadavku vyhovět.

Z hlediska požadavku vymezení „páteřních“ cyklistických stezek jako veřejně prospěšné stavby je nutno uvést, že nám v současné době není znám komplexní průběh všech cyklotras a cyklostezek na správním území města a z tohoto důvodu není možné vymezit přesný průmět všech záměrů. Současně byl z hlediska přípravy zvolen obecnější přístup, aby jakýkoliv nový záměr nevyžadoval změnu územního plánu. Z tohoto důvodu nelze požadavku vyhovět.

Pokud se jedná o požadavek na vybudování kapacitních míst a zařízení k bezpečnému odkládání kol u „klíčových železničních stanic a konečných tramvají“ či parkoviště pro kola, jedná se o záměry nad podrobnost územního plánu, jejich umístění je obecně přípustné v rámci doplňujícího nebo souvisejícího využití ve všech plochách s rozdílným způsobem využití a není nutné pro ně předjímat umístění a vymezení, potažmo vymezovat plochu jako veřejně prospěšnou stavbu. Pokud není znám konkrétní projekt, nelze s přesností stanovit dotčené pozemky, a tedy i vymezit jako veřejně prospěšné stavby. Z tohoto důvodu nelze požadavku vyhovět.

Připomínka č.3

Vyhodnocení připomínky:

V závazné části ÚPmB je uvedeno, že veškeré zastavitelné plochy a plochy přestaveb budou odkanalizovány oddílným systémem kanalizace a bude na nich důsledně vyžadováno hospodaření se srážkovými vodami. Tento požadavek již ukládá v současné době platná legislativa - zákon o vodách (254/2001 Sb.) a vyhl. 501/2006 Sb. (§ 20, odst. 5c). Dále je kladen důraz na tzv. modrozelenou infrastrukturu, která má zlepšit i mikroklimatické podmínky ve městě.

Připomínka č.4

Vyhodnocení připomínky:

- Zastoupení zeleně v různých typech ploch

Zastoupení zeleně v plochách s rozdílným způsobem využití je v návrhu nového ÚPmB řešeno stanovením povinného minimálního plošného zastoupení zeleně na rostlém terénu v plochách bydlení, v plochách smíšených obytných, v plochách rekreace, a v plochách zahrádek pro disponibilní pozemky stavebního záměru a pro plochu současně (od podmínky splnit zastoupení současně i pro funkční plochu bude upuštěno).

Pořizovatel bude také požadovat stanovit toto zastoupení v podmínkách využití území i pro plochu komerční vybavenosti - W. V případě ploch výroby a skladování (P) a lehké výroby (E) bude požadavek na minimální zastoupení zeleně doplněn do karet rozvojových lokalit těchto ploch.

Vámi navrhované řešení koeficientů zeleně se nejeví účelné z následujících důvodů:

Územní plán má stanovit základní koncepci rozvoje území obce, ochranu jeho hodnot, jeho plošného a prostorového uspořádání (tj. urbanistickou koncepci), uspořádání krajiny a koncepci veřejné infrastruktury, vymezit zastavěné území, plochy a koridory, zejména zastavitelné plochy a plochy přestavby, veřejně prospěšné stavby a veřejně prospěšná opatření a územní rezervy. A stanovit podmínky pro využívání těchto ploch a koridorů. Posláním územních plánů je stanovit pravidla udržitelného rozvoje a využívání území, nikoliv regulace jednotlivých pozemků. Územní plán nesmí obsahovat podrobnosti náležejícím svým

obsahem regulačního plánu nebo územním rozhodnutím. Lze pořídit územní plán s těmito regulačními prvky, ale tato skutečnost musí být v rozhodnutí zastupitelstva o pořízení nebo zadání územního plánu výslovně uvedena.

Regulace v podrobnosti na jednotlivé druhy vegetačních prvků, kultivar, či materiálové provedení povrchů jednotlivých vegetačních prvků není v podrobnosti, která náleží územnímu plánu. Problematické se jeví aplikování tohoto principu v praxi, při posuzování záměru při vydání závazného stanoviska orgánu územního plánování a také následný monitoring těchto podmínek.

Návrh nového územního plánu navrhuje odlišnou koncepci, která však také stanovuje podíl nezastavěné plochy ve vztahu k celkové ploše pozemku, rostlého terénu umožňující vsak dešťové vody. Minimální plošné zastoupení zeleně na terénu není nutné dodržet pouze v odůvodněných případech.

Pořizovatel však udělí pokyn problematiku stanovení minimálního plošného zastoupení zeleně prověřit a upravit.

- Ochrana zeleně v jiných plochách s RZV

Z důvodů zvoleného měřítka výkresů a podrobnosti Územního plánu byla stanovena minimální velikost plochy RZV na 0,5 ha (5 000 m²) a v níže definovaných případech na 0,2 ha (2 000 m²) v souladu s ustanovením § 3 odst. 1 vyhlášky č. 501/2006 Sb. Ve výjimečných případech, pokud si to vymezení a koncepce Územního plánu vyžaduje, jsou zobrazované plochy RZV menší. Takto zvolená velikost ploch RZV vychází z principu koncepce a měřítka výkresů, kde kresba nemůže zachycovat nepřiměřený detail. Pokud existují pozemky stejného účelu využití, ale tvoří plochu podměrečnou, tj. menší než 0,5 ha, jsou zpravidla agregovány do jiných ploch RZV s jiným využitím. Tato skutečnost vychází také z projednaného konceptu územního plánu. V textové části odůvodnění je uvedeno, že plochami, které jsou vymezené ve velikosti 0,2-0,5 ha jsou plochy městské a krajinné zeleně, zvláště pak pro plochy městské zeleně uvedené ve Vyhlášce o zeleni města Brna (Nejvýznamnější plochy městské zeleně).

Pořizovatel je názoru, že vzhledem k výše uvedenému je agregovaná zeleň v rámci jiných ploch nedostatečně chráněna ve vztahu k umístování záměrů, udělí tedy pokyn doplnit obecný regulativ, který tuto skutečnost ošetří. Dále jsou uděleny pokyny na základě připomínek a námitek k návrhu ÚPmB konkrétní plochy zeleně z aktuálně platného ÚPmB vymezit, pokud budou graficky čitelné v měřítku hlavního výkresu.

- Vymezení ploch přírodních

Hlavní výkres návrhu nového územního plánu obsahuje grafické vyznačení prvků systému ÚSES (biokoridory a biocentra) a současně také vymezené plochy přírodní (plochy lesní a plochy krajinné zeleně).

Zvláště chráněná území, Evropsky významné lokality a registrované významné krajinné prvky jsou pro potřeby územního plánování obsaženy jako limit využití území (od poskytovatelů údajů) v územně analytických podkladech. Jejich přímá ochrana vyplývá z jiné legislativy, především zákona č. 114/1992 Sb. o ochraně přírody a krajiny. Nebudou tedy závazně vymezeny v hlavním výkrese, ale obsaženy jsou ve výkrese koordinačním (M1:10 000, grafická část odůvodnění).

- Předepsání izolační zeleně

V dokumentu Vyhodnocení vlivu na udržitelný rozvoj území je v kapitole A.VII.12 Kumulativní a synergické vlivy uvedeno:

V této souvislosti nebylo identifikováno synergické resp. kumulativní spolupůsobení vymezených rozvojových zón s územním soustředěním ploch výroby vůči plochám bydlení v souvisejícím území z důvodů vhodného zasazení ploch průmyslu v jednotlivých případech z hlediska vzdáleností k chráněným objektům, možnostem dopravního napojení ploch výroby a vhodného členění funkcí v území umožňujícího odclonění rezidenčních zón od zón výrobních plochami s možnostmi umístění jiné než rezidenční zástavby např. plochy smíšené, veřejná prostranství, izolační zeleň nebo občanská vybavenost. Zároveň návrh ÚP stanovuje regulativy využití ploch průmyslové výroby a lehké výroby tak, aby tyto nepredisponovaly negativní vliv působící na vlastní vymezenou plochu. Umístované záměry je třeba prověřit jednotlivě v rámci navazujících fází projektové přípravy.

Pořizovatel doporučí řešit problematiku izolační zeleně na rozhraní případných možných konfliktních hranicích ploch v rámci jednotlivých karet rozvojových lokalit a zpracovat následující cílená opatření:

Při zastavování ploch výroby v návaznosti na volnou krajinu je třeba dbát na vhodné zapojení ploch do krajiny prostřednictvím pásů izolační zeleně na rozhraní zastavitelného území a volné krajiny.

- Modrozelená infrastruktura

Všechna vedení technické infrastruktury a prvků modrozelené infrastruktury jako součást veřejně prospěšné infrastruktury jsou z hlediska jejich prostorové koordinace rovnocenná. Tomuto požadavku tedy nelze vyhovět. V kapitole 4.2 Technická infrastruktura (závazné textové části) je uvedeno, že v zastavěném území města se síť technické infrastruktury zpravidla umísťují do společných tras nebo do souběhu se stávajícími trasami technické a dopravní infrastruktury. Ve veřejných prostranstvích je nutné koordinovat všechny prvky zde umísťované. Důležitým hlediskem při posuzování priorit jednotlivých součástí veřejných prostranství při jejich koordinaci je celkový pohled na provoz a fungování města. Při návrhu tras technické infrastruktury je důležité sdružování sítí do koridorů a jejich účelné prostorové uspořádání.

Pro všechny navržené trasy technické infrastruktury je závazné jejich směrové vedení. Upřesnění tras, polohy objektů a zařízení, určení místa napojení, způsobu technického provedení a vedení přípojných tras bude provedeno při zpracování podrobnější územně plánovací nebo projektové dokumentace, a to za podmínek obecně závazných právních předpisů.

Připomínka č.5

Vyhodnocení připomínky:

Řešení dopravy v klidu v návrhu územního plánu vychází z příslušných právních předpisů (viz kap. 5.8.1.1. textové části odůvodnění). Vyhláška č. 501/2006 Sb., provádějící stavební zákon stanoví, že pro každou stavbu je nutno vybudovat parkovací a odstavná stání v počtu dle ČSN 73 6110, kap. 14.1). která stanoví vzorec, do něž jako významný (ovšem nikoli jediný) parametr vstupuje součinitel vlivu stupně automobilizace, přičemž tento má být dle ČSN 73 6110 převzat z územně plánovací dokumentace. Tento územní plán tedy cílový koeficient vlivu stupně automobilizace stanoví, a to rozdílně podle části města, kdy nižší hodnota (tedy nižší požadovaný minimální počet parkovacích a odstavných stání) je stanovena pro lokality uvnitř Velkého městského okruhu s nežádoucím zavlékáním vyššího počtu automobilů. Tři pásma uvnitř VMO jsou zvolena z potřeby odlišit zvláštní charakter historického jádra města a zmenšit rozdíl koeficientu na administrativně určené hranici. Hranice pásem jsou určeny dle možností významnou ulicí, resp. komunikací, v případě její absence zelenými plochami oddělovacími částí města. Zásadně hranice nevede plochami pro výstavbu budov, a to pro zamezení sporů při přesahu stavebního záměru do více pásem. Stávající ČSN 73 6110 stanoví, že ve výpočtu se jako nejmenší hodnota součinitel vlivu stupně automobilizace použije 1,0 (400 aut na 1000 obyvatel) – toto spodní omezení nelze s ohledem na aktuální trendy v náhledu na parkování považovat za dlouhodobě udržitelné a lze předpokládat, že bude v blízké době výrazně sníženo.

1090

Statutární město Brno

Doručeno: 10.06.2020

MMB/0235016/2020

Listy:

přílohy: 1

druh:

11/sv:

Adresát: Magistrát města Brna, Odbor územního plánování a rozvoje, Kounicova 67, 601 6

Podatel:

Jméno a příjmení

datum narození:

Trvale bytem:

Jsem – nejsem* vlastníkem nemovitosti v ploše dotčené navrhovanou změnou (uvést parcelní číslo pozemku nebo číslo popisné stavby nebo identifikaci bytové či nebytové jednotky)

..... v katastrálním území:

(* nehodící se škrtněte)

NÁMITKA – PŘIPOMÍNKA* proti Návrhu Územního plánu města Brna, jeho grafické i textové části

Vznáším námítky – připomínky označené níže fajfkou:

1	✓ Požadujeme zásadně redukovat navrhovaný rozsah záboru zemědělského půdního fondu a navrhované navýšení zastavěnosti v k. ú. Medlánky.	1
2 - 6	✓ Požadujeme vypuštění plánovaných komunikací: <ul style="list-style-type: none"> ○ mezi Komínem (resp. Bystrčí) a Medládkami se zaústěním do ulice Turistické (navržené jako veřejné prostranství se zábořem ploch polí a zahrádek v lokalitě u křížku pro budoucí silnici), ○ mezi Medládkami a Ivanovicemi od ulice V Újezdech pod kasárnami v Řečkovcích (R/1), ○ mezi Technologickým parkem (ul. Purkyňovou) a ulicí Hudcovou, ústící naproti ZŠ (Me/1). 	2 - 6
7	✓ Požadujeme vypuštění plánovaných územních rezerv pro komunikace: <ul style="list-style-type: none"> ○ mezi ulicí Turistickou (od křížku) a ulicí Purkyňovou mezi Medláneckými kopci, ○ mezi ulicí Turistickou a ulicí V Újezdech. 	7
7	✓ Nesouhlasíme s novým dopravním propojením mezi ulicemi V Újezdech a K Babě v rozvojové ploše Me-3.	7
8	✓ Požadujeme změnit plánovanou výstavbu na polích mezi Medládkami, Řečkovci a Ivanovicemi výhradně na méně intenzivní nízkopodlažní výstavbu do úrovně podlažnosti 2, ideálně výstavbu rodinných domů a jejich funkční komunikační napojení do území té městské části, kde je tato výstavba plánována. Požadujeme zásadní snížení intenzity využití území celých rozvojových ploch R-3 a Me-4 (méně obyvatel, méně pracovníků) a to také výrazným rozšířením ploch zeleně Z, kterých by mělo být násobně více, než je v lokalitě plánováno.	8
9	✓ Požadujeme v rozvojové ploše Me-4 pod ulicí V Újezdech plochu V/a2 ponechat v navrhovaném umístění podél stávající komunikace, avšak její celkový rozsah zmenšit na rozsah dle stávajícího ÚP tak, aby tato plocha začínala až za křižovatkou s ulicí Nadační; ve zbývajících ploše vymezit plochu zeleně Z.	9
1 0	✓ Požadujeme novou výstavbu v rozvojové ploše Me-4 podmínit prověřením v rámci územní studie s ohledem na přilehlou rekreačně sportovní oblast a zachování plnohodnotného prostupu do této oblasti.	1 0
1 1	✓ Požadujeme zásadní snížení intenzity využití území Geofyziky a Medlánecké cihelny v rozvojové ploše R-8 (méně obyvatel, méně pracovníků), aby byl rozvoj těchto lokalit únosný pro stávající infrastrukturu Medlánek.	1 1
1 2	✓ Požadujeme mezi veřejně prospěšné stavby zahrnout také komunikační propojení mezi ulicemi Renčova a Terezy Novákové pro odlehčení dopravy z Duhových Polí.	1 2
1 3	✓ Požadujeme vypuštění územní rezervy pro bydlení v zahradách a polích v lokalitě B-6 při ulici Turistické a Vycházkové a vypuštění územní rezervy pro bydlení pod ulicí V Újezdech B-7.	1 3
1 4	✓ Požadujeme zachovat stávající stabilizovanou plochu vysazeného a vzrostlého biokoridoru kolem Medláneckého potoka jako plochu Územního systému ekologické stability (ÚSES) – biokoridor - a dle reálného stavu masivních výsadeb kolem polní cesty na pozemku p. č. 1818 v k. ú. Medlánky vymezit plochu krajinné zeleně K.	1 4
1 5	✓ Požadujeme v rámci katastru Medlánek vyčlenit funkční plochy na městských pozemcích pro domov pro seniory, sběrné středisko separovaného odpadu, školství a sport.	1 5
1 6	✓ Požadujeme změnit pobytovou louku kolem tzv. Žebětínské cesty v prodloužení ulice Žebětínek (p. č. 1811 v k. ú. Medlánky) ze zemědělské plochy A na plochu krajinné zeleně K.	1 6
1 7	✓ Požadujeme zachovat stávající prostup územím mezi ulicemi Turistickou a Vycházkovou a pozemky p. č. 1033/1 a 1033/12 v k. ú. Medlánky definovat dle reálného stavu jako zeleň Z, tzn. neměnit na zahrady I.	1 7

1 8	✓ Požadujeme plochu vedle stromové kaple na pozemku p. č. 1353 v k. ú. Medlánky vymezit pro vzpomínkový háj s možností pohřbívání ke kořenům jako plochu V/x/h.	1 8
1 9	✓ Požadujeme změnit pozemky dostupné jen cestou kolem medláneckého rybníka (p. č. 994/1, 1000/11 a další související pozemky v k. ú. Medlánky, které byly dříve plochami H) z ploch bydlení B na plochy zeleně Z nebo K nebo plochy vodní a vodohospodářské H, jak je tomu dosud.	1 9
2 0	✓ Požadujeme plochu části městských pozemků při ul. Rysova p. č. 985/1 a 985/19 v k. ú. Medlánky, kde se nachází zahrada MŠ a veřejná zeleň, ponechat jako plochy zeleně Z; v případě trvání požadavku na doplnění zástavby změnit na plochu veřejné vybavenosti V pro možnost vybudování domova pro seniory.	2 0
2 1	✓ Požadujeme změnit pozemky plánované historicky jako rezerva pro novou radnici u kruhového objezdu (p. č. 985/21 a přiléhající části pozemků p. č. 985/1 a 985/2 v k. ú. Medlánky) z plochy bydlení B/r2 na plochu veřejné vybavenosti V/r2).	2 1
2 2	✓ Požadujeme plochu mezi městským bytovým domem Jabloňová 22-28 a ulicí Kuřimskou ponechat plochy dle stávajícího ÚP jako zeleň Z, tzn. neměnit na bydlení B.	2 2
2 3	✓ V lokalitě Technoparku v rozvojové ploše Me-1 požadujeme zredukovat navrhované plochy bydlení za parkem ve prospěch ploch zeleně, a to alespoň v rozsahu, jak s nimi počítal stávající územní plán, požadujeme v souladu se stávajícím ÚP zachovat pruh zeleně pro rozšíření Zámeckého parku směrem k budoucí zastávce tramvaje a dále jej prodloužit podél budoucí tramvajové trati Me/31 celou lokalitou Technoparku a v jejím sousedství vést plochu pro vybudování stezky pro pěší a cyklisty pro zajištění prostupnosti území z Medlánek do Králova Pole.	2 3
2 4	✓ V lokalitě Technoparku v rozvojové ploše Me-1 dále požadujeme navýšení ploch zeleně alespoň na úroveň stávajícího ÚP, dále požadujeme v části této lokality blíže k Medláncům pamatovat i na veřejnou vybavenost v podobě školství, hřišť a sportovišť, aby noví obyvatelé i zaměstnanci nezhoršili již tak nedostatečnou kapacitu stávající veřejné vybavenosti v Medláncích (MŠ, ZŠ, centrum volného času, dětská hřiště, sportoviště). Požadujeme v dostupné vzdálenosti od ZŠ plochu pro sport S pro vybudování tělocvičny či malé sportovní haly, kterou by mohly využívat na tělocvik i děti základní školy, jejíž tělocvična je za hranou kapacity a brání případnému navýšení počtu žáků.	2 4
2 5	✓ Požadujeme zahrnout cyklostezku spojující Technopark a Průmyslovou zónu v Kuřimi kolem kasáren v Řečkovcích, Ivanovice a Českou.	2 5
2 6	✓ Požadujeme respektovat reálný stav využití území a v lokalitě Zámeckého parku vymezit plochy zastavěné rodinnými domy jako plochy bydlení B/r1 a plochu pod zámekem jako plochu smíšenou obytnou C a v lokalitě Medláneckého kopce a jeho úpatí vymezit plochy zahrad I.	2 6

Co se týká odůvodnění mé připomínky, plně odkazuji na stanovisko MČ Brno-Medlánky k Návrhu Územního plánu města Brna.

Dále doplňuji:

Část textová – výrok, závazná textová část 6.3.3.1 PLOCHY BYDLENÍ – B
Plochy bydlení – ZASTOUPENÍ ZELENĚ V PLOCHÁCH BYDLENÍ

Pro plochy bydlení jsou stanoveny závazné podmínky pro zastoupení zeleně v těchto plochách následovně:

„ZASTOUPENÍ ZELENĚ V PLOCHÁCH BYDLENÍ

Minimální plošné zastoupení zeleně v plochách bydlení je stanoveno v rozsahu 30 % pro disponibilní pozemky stavebního záměru a pro plochu současně. Takto stanovené minimální plošné zastoupení zeleně na terénu není třeba dodržet v následujících odůvodněných případech:

- *v případě přiměřené kompenzace zeleně na střešní konstrukci s funkčními vegetačními úpravami charakteru zeleně na konstrukci intenzivní, která plně nahrazuje funkci zeleně na rostlém terénu a která umožňuje růst bylinných i dřevinných vegetačních prvků, nebo*
- *u záměrů ve stávající husté kompaktní zástavbě na základě individuálního vyhodnocení, zda navrhované řešení výrazně naruší podíl zastavěných a nezastavěných pozemků v ploše, nebo*
- *pokud by v důsledku uvedeného požadavku v území vznikala urbanisticky nelogická řešení v území (např. zástavba nároží v blokové zástavbě, nerovnoměrná či jinak problematická parcelace), nebo*
- *pokud je množství zeleně přiměřeně kompenzováno na okolních veřejných prostranstvích."*

Nepovažuji plošné zastoupení zeleně v rozsahu 30 % pro disponibilní pozemky stavebního záměru a pro plochu současně za dostatečné. Článek 35 odst. 1 Listiny základních práv a svobod, která tvoří součást ústavního pořádku ČR (dále jen „Listina“), garantuje právo na příznivé životní prostředí, 30 % ploch zeleně pro nové stavební záměry není „rozumným kompromisem“, jak se vyjadřuje pan ředitel KAM p.o., naopak je v rozporu s garancí tohoto základního práva. Přece jen jsou to pouze tři čtverečky z 10, pokud si představíme mapu, a to s výjimkami! Chápu, že

ve statutárním městě Brně je nutné buď v rámci „zahušťování“ výstavby na disponibilních plochách anebo rozšiřováním výstavby do extravilánu rozšiřovat plochy bydlení, zvláště když cena nemovitostí raketově roste a míra urbanizace v ČR narůstá a lidé se stěhují ve větší míře do měst. Pokud nemáme dopadnout jako města v Africe či Latinské Americe obklopené slumy, musíme stavět. **Zároveň však můžeme přijmout model města Vídně, kde je pro nové stavební záměry vyžadováno 50 % ploch zeleně.** Pokud nechceme být i nadále chudými příbuznými Vídeňanů, přijměme progresivní úpravu, zvláště s ohledem na probíhající změny klimatu, kdy vegetace a speciálně stromy a ostatní dřeviny hrají mimořádně prospěšnou úlohu při zadržování vody v krajině, snižování prašnosti, hluku, poskytování stínu, regulaci teploty jak v létě, tak v zimě, jako refugium a potrava pro hmyz, ptáky a živočichy. Zvláště probíhající změny klimatu, ale i obecně přirozená touha naplňovat fyziologické potřeby lidského těla, které je v zeleni a při zpěvu ptáků a ostatních zvucích přírody uklidňováno, a naopak v ryze městském „betonově-asfaltovém“ prostředí bez adekvátní zeleně stresováno (což dokazují i vědecké výzkumy) ukazují nutnost přijmout pro nové stavební záměry 50 % ploch plnohodnotné zeleně, jinak se územní plán dostává do rozporu se základními lidskými právy a cíli a úkoly územního plánování podle § 18 a 19 z. č. 183/2006 Sb., stavebního zákona, ve znění pozdějších předpisů.

Co se týče výjimek z tohoto rozsahu, tak zde je nutné podotknout, že „**zeleně na střešní konstrukci** s funkčními vegetačními úpravami charakteru zeleně na konstrukci **intenzivní**, která plně nahrazuje funkci zeleně na rostlém terénu a která umožňuje růst bylinných i dřevinných vegetačních prvků“ nemůže ze své podstaty nahradit plnohodnotnou městskou zeleně, proto **by měla být započtena maximálně do 10 % z celkové vyžadované plochy zeleně** (protože určitou pozitivní roli plní).

Naopak by mělo být vyžadováno, že **u všech nových výstaveb budov s plochou střechou (do určitého náklonu) bude povinnost vybudovat extenzivní zelenou střechu**, protože i ta hraje roli klimatizační jednotky (změna teploty na uliční úrovni až o 1 stupeň Celsia), refugia a potravy pro hmyz atp. Opět se můžeme inspirovat švýcarskou Bazilejí, kde je tato povinnost zakotvena v právně závazných dokumentech.

Ostatní podmínky, zejm. „pokud je množství zeleně přiměřeně kompenzováno na okolních veřejných prostranstvích“ považují za příliš vágní a dávající prostor ke zneužití správního uvážení stavebních úřadů. Tlak komerčních developerů či na ně navázané politické tlaky jsou značné a lze očekávat snahy vybudovat za co nejmenší náklady co nejvíce bytů na co nejmenší ploše bez ohledu na kvalitu bydlení. **Navíc, pokud stavební úřad nebude mít oporu v územním plánu, kde bude jasně stanovená regulace, bude muset investorovi a jeho záměrům vyhovět. Navrhují podmínky maximálně zpřísnit či vypustit.** Jakákoliv úprava v územně plánovacích podkladech je nedostatečná, protože tyto dokumenty jsou právně nezávazné. „Nabídkovost“ a „flexibilita“ územního plánu musí mít v civilizované zemi své mantinely.

Z návštěvy Manily na Filipínách vím, jak vypadá město bez zeleně a parků, kde územní plánování nefunguje a občané můžou zajít si odpočinout tak maximálně do nákupního centra.

Pro nové stavby by měla být dále vyžadována podmínka, aby konstrukce těchto budov předpokládala a počítala s umístěním fotovoltaických panelů, což je v souladu se závazky Brna z Paktu starostů a primátorů formulované v SECAP.

Nad rámec námítky bych chtěl jen podotknout, že pokud nové byty nemají být jen investicí pro majitele, ale má se garantovat základní právo na dostupné bydlení ve světle čl. 30 Listiny, bude nutné, aby samo město přijala roli developera a zahájilo rozsáhlejší výstavbu městských a sociálních bytů ve své vlastní režii.

V Brně dne 10. 6. 2020

Podpis

MMB/0235016/2020

Připomínka č.1

Vyhodnocení připomínky:

Předmětné území Medlánek má být dle dohody o vypořádání stanoviska Ministerstva životního prostředí (MŽP ČR) ke Konceptu ÚPmB ze dne 22.6.2017 z hlediska záboru ZPF řešeno dle varianty II. Konceptu ÚPmB s požadavkem na převedení rozvojové lokality Me-7 v rozsahu var. I Konceptu ÚPmB do územní rezervy pro bydlení (v Návrhu ÚPmB územní rezerva B-6) a dle podnětu samosprávy rozvojovou lokalitu Me-8 východně od komunikačního propojení řešit v rozsahu dle var. III (v Návrhu ÚPmB rozvojová lokalita Me-4) a západně od komunikačního propojení zařadit do územní rezervy pro bydlení v rozsahu dle var. II. (v Návrhu ÚPmB část územní rezervy B-7). V bezprostředním okolí měla být navazující rozvojová lokalita v MČ Brno-Řečkovice a Mokrá hora R-3 řešena obdobným způsobem - východně od komunikačního propojení rozvoj území dle var. III Konceptu ÚPmB (v Návrhu ÚPmB rozvojová lokalita R-3), západně od komunikace územní rezerva pro bydlení v rozsahu dle var. II. (v Návrhu ÚPmB část územní rezervy B-7). Tato dohodnutá řešení jsou součástí Pokynů pro vypracování Návrhu ÚPmB, které schválilo Zastupitelstvo města Brna usnesením č. ZM7/3871 na zasedání konaném dne 19. 6. 2018 (dále jen "Pokyny"). Návrhem ÚPmB jsou tak v daném území zcela naplněny Pokyny pro vypracování Návrhu ÚPmB a dotčený orgán MŽP ČR v této fázi pořizované dokumentace plně souhlasí s předloženým řešením Návrhu ÚPmB z hlediska záboru ZPF v k.ú. Medlánský, a proto není důvodné předmětné řešení měnit.

Uvádíme také, že územní rozvoj v ose Medlánský – Řečkovice – Ivanovice vyplývá ze Zadání, které je tímto způsobem konzistentně naplňováno. Tento rozvoj souvisí s trasováním D43 a předmětné územní rezervy bude možné aktivovat (převést do návrhu) pouze v případě, že bude na úrovni ZÚR JMK rozhodnuto o výsledné variantě řešení D43 na území města. Při návrhu řešení pak musí být zohledněny a zapracovány i případné další dopady a souvislosti, které nyní nelze dopředu předjímat.

Ovšem je nutné uvést, že v k.ú. Medlánský téměř nedochází v Návrhu ÚPmB k vymezení nových zastavitelných (návrhových) ploch oproti platnému ÚPmB, vyjma zastavitelných ploch na východní straně prodloužené ulice V Újezdech.

Nicméně na základě rozhodnutí Rady města Brna (RMB), které přijala na schůzi RMB č. R8/127 zahájené dne 20.1.2021 s pokračováním dne 25.1.2021, uplatnil určený zastupitel, radní pro územní plánování RNDr. Filip Chvátal, PhD. u pořizovatele připravovaného Územního plánu města Brna – Odboru územního plánování a rozvoje MMB, ve smyslu § 53 odst. (1) zákona č. 183/2006 sb., o územním plánování a stavebním řádu, ve znění pozdějších předpisů, podnět, aby vyhodnocení výsledků projednání dokončil v souladu s doporučením RMB. RMB doporučila řešení u problematických oblastí rozvoje města stěžejního charakteru. u předmětné územní rezervy B-6 a B-7 následujícím způsobem:

„Vzhledem k tomu, že došlo na úrovni ZÚR JMK k rozhodnutí o umístění koridoru komunikace R-43 na území města Brna, je možné učinit rozhodnutí a aktivovat územní rezervy tj. územní rezervy převést zpět do zastavitelných ploch dle projednané a vybrané varianty Konceptu ÚPmB či dílčích úprav. Aktivaci územních rezerv převedením do zastavitelných ploch však nelze v úpravě Návrhu ÚPmB před opakovaným veřejným projednáním doporučit, ale až po první aktualizaci nového ÚPmB v rámci Zprávy o uplatňování ÚPmB, případně samostatnou změnou nového ÚPmB. V Návrhu ÚPmB by tak byly územní rezervy ponechány vyjma těch, kde je na základě výsledků projednání doporučeno jejich vypuštění (např. právě předmětná B-6 a B-7).“

Na základě výše uvedeného pořizovatel dává pokyn územní rezervu B-6 a B-7 z návrhu ÚPmB vypustit v souladu s podnětem určeného zastupitele.

Připomínka č.2

Vyhodnocení připomínky:

Tangenciální propojení městských částí Brno-Komín a Brno - Bystrc s MČ Brno-Medlánky je dlouhodobě sledované už v platném ÚPmB, pro které je zde vymezena plocha komunikací a prostranství místního významu s navazující plochou krajinné zeleně pro možnost umístění stromořadí či jiného krajinného prvku v rekreačně využívaném území. V Návrhu nového ÚPmB se rovněž v kontinuitě se stávajícím ÚPmB vymezuje plocha veřejného prostranství, která kopíruje stávající zpevněnou cestu vedoucí přes předmětné území (agreguje částečně i návrhovou plochu krajinné zeleně KV ze stávajícího ÚPmB, což je dáno měřítkem nového ÚPmB) a která vytváří podmínky pro žádoucí prostupnost územím. Z hlediska koncepce uspořádání dopravy slouží tato plocha pro vedení samostatné cyklotrasy. Zajišťuje dopravní obsluhu pro rozvojovou část brněnské ZOO ze strany Brna-Bystrce a stabilizovaného areálu Pily ČR, dále pak stabilizovaného areálu Policie ČR a medláneckého letiště ze strany Brna-Medlánek. Převážná část území je však určena pro nestavební využití, které negeneruje dopravní zatížení. Koridor již v současné době plní funkci obsluhy navazujících pozemků a jeho vymezení je nezbytné. Jeho šířka neznamená „výstavbu“ komunikace v celé šíři, ale umožňuje „kultivaci“ nevyhovujícího stavu a doplnění např. oboustranného stromořadí a zvýšení kvality prostupnosti pro pěší a cyklisty. To, jakým způsobem bude upraven provoz na tomto propojení nebo případně rozdělení na provozně nezávislé úseky není předmětem řešení územního plánu, ale úpravy organizace dopravy, která stanoví podmínky provozu, případně zamezí průjezdu nebo omezí některé nežádoucí pohyby.

Na základě rozhodnutí Rady města Brna (RMB) konané na schůzi RMB č.R8/127 zahájené dne 20.1.2021 s pokračováním dne 25.1.2021, uplatnil určený zastupitel, radní pro územní plánování RNDr. Filip Chvátal, PhD. u pořizovatele připravovaného Územního plánu města Brna – Odboru územního plánování a rozvoje MMB, ve smyslu § 53 odst. (1) zákona č. 183/2006 sb., o územním plánování a stavebním řádu, ve znění pozdějších předpisů, podnět, aby vyhodnocení výsledků projednání dokončil v souladu s doporučením RMB. Co se týče problematické oblasti rozvoje města RMB doporučila komunikační propojení Komín - Medlánky řešit jako návrhovou plochu veřejného prostranství O s tím, že část tohoto koridoru v prostoru od odbočky k rozvojové ploše ZOO k areálu Policie ČR bude stabilizován v rozsahu platného ÚPmB (bez integrace plochy zeleně).

Připomínka č.3

Vyhodnocení připomínky:

V rámci podání je vysloven požadavek na vypuštění komunikačního propojení mezi Medláncami a Ivanovicemi, od ulice V Újezdech, označeným ve výkrese 2.2 jako R/1.

Vyhodnocení z r. 2020:

„Záměr R/1 má přímou souvislost s rozvojem MČ Brno-Řečkovice a MČ Brno-Ivanovice a tento záměr nelze vypustit, ale jeho podoba dozná změn.

V upraveném návrhu budou doplněny plochy rozvoje na k.ú. Ivanovice a záměr R/1 nebude propojován na k.ú. Medlánky a bude veden v koridoru ulice Terezy Novákové (záměr R/31).“

Pro dokladování transparentnosti procesu vyhodnocení podání a pro úplnost uvádíme, že v předmětném území došlo ke změně. Ve výsledném řešení Návrhu nového ÚPmB byla poloha záměru R/1 upravena a záměr je připojen na ulici Žilkovu v MČ Brno-Řečkovice a Mokrý Hora. S územím MČ Brno-Medlánky není propojen.

Tato změna však nemá vliv na podstatu vyhodnocení požadavku podatele.

Připomínka č.4

Vyhodnocení připomínky:

V rámci podání je požadováno vypuštění plánované komunikace mezi Technologickým parkem (ul. Purkyňovou a ulicí Hudcovou, ústící naproti ZŠ (záměr Me/1).

Pro dokladování transparentnosti procesu vyhodnocení podání je uvedeno také mezitímní vyhodnocení z r. 2020:

Požadavku nebylo v roce 2020 vyhověno, protože: „ÚPmB vymezuje doplnění komunikaci sběrného významu Me/1 z ul. Purkyňova do ul. Hudcova, která je nezbytná pro rozvoj lokality Technologický park Me-1. Společně s další komunikační sítí v navazujícím území doplňuje dopravní skelet pro odvedení dopravy z této části území.“

Konečné vyhodnocení podání se vztahuje k výslednému řešení Návrhu nového ÚPmB: Návrh Územního plánu města Brna pro opakované veřejné projednání (06/2021) byl upraven. Záměr Me/1 byl přetrasován do souběžné polohy s ulicí Hradeckou. Do ulice Hudcovy naproti ZŠ tedy není připojen.

Tímto je požadavek zohledněn.

Připomínka č.5

Vyhodnocení připomínky:

Návrh ÚPmB vymezuje O-6 jako územní rezervu k prověření možnosti napojení lokality bydlení vymezené v územní rezervě B-6 na komunikační síť ve směru Medláanky (Technologický park) - Hudcova - Řečkovice - Ivanovice tak, aby byl přiměřeně doplněn chybějící dopravní skelet, přičemž je možné aktivovat územní rezervu pouze v případě, že bude na úrovni ZÚR JMK rozhodnuto o trasování D43 na území města Brna.

Nicméně na základě rozhodnutí Rady města Brna (RMB), které přijala na schůzi RMB č.R8/127 zahájené dne 20.1.2021 s pokračováním dne 25.1.2021, uplatnil určený zastupitel, radní pro územní plánování RNDr. Filip Chvátal, PhD. u pořizovatele připravovaného Územního plánu města Brna – Odboru územního plánování a rozvoje MMB, ve smyslu § 53 odst. (1) zákona č. 183/2006 sb., o územním plánování a stavebním řádu, ve znění pozdějších předpisů, podnět, aby vyhodnocení výsledků projednání dokončil v souladu s doporučením RMB. RMB doporučila řešení u problematických oblastí rozvoje města stěžejního charakteru. u předmětné územní rezervy O-6 následujícím způsobem:

„Vzhledem k tomu, že došlo na úrovni ZÚR JMK k rozhodnutí o umístění koridoru komunikace R-43 na území města Brna, je možné učinit rozhodnutí a aktivovat územní rezervy tj. územní rezervy převést zpět do zastavitelných ploch dle projednané a vybrané varianty Konceptu ÚPmB či dílčích úprav. Aktivaci územních rezerv převedením do zastavitelných ploch však nelze v úpravě Návrhu ÚPmB před opakovaným veřejným projednáním doporučit, ale až po první aktualizaci nového ÚPmB v rámci Zprávy o uplatňování ÚPmB, případně samostatnou změnou nového ÚPmB. V Návrhu ÚPmB by tak byly územní rezervy ponechány vyjma těch, kde je na základě výsledků projednání doporučeno jejich vypuštění.

Vzhledem k nesouhlasu s původním vedením územní rezervy O-5 a výše uvedenému doporučení RMB na vypuštění koridoru územní rezervy O-6 a O-5 centrem Medlánek byla následně naznačena možnost změny jejího trasování. Jejich úpravu však nebylo možné z časových důvodů prověřit v potřebné podrobnosti a s podrobnějším vyhodnocením dopadů a vlivů na území.

Aby bylo možné podrobněji prověřit toto území jednak z hlediska koncepce dopravy (Odboru dopravy MMB) a z hlediska územních dopadů (Odboru územního plánování a rozvoje MMB), bylo z pozice pořizovatele rozhodnuto o potřebě jejího dalšího vymezení.

Z tohoto důvodu bude územní rezerva O-6 v Návrhu ponechána beze změny a územní rezerva O-5 bude upravena do koridoru v návaznosti od územní rezervy O-6 po propojení se záměrem R/1.

Závěrem uvádíme, že vzhledem k tomu, že se jedná pouze o územní rezervy, tak aktuálně nedochází k žádné změně ÚPmB v souvislosti s těmito dopravními koridory. Po zpracování podrobnějších prověřovacích studií budou vyhodnoceny dopady do území a až následně na základě doporučení bude rozhodnuto o těchto územních rezervách a případném konkrétním vedení tohoto komunikačního propojení.

Připomínka č.6

Vyhodnocení připomínky:

Návrh ÚPmB vymezuje O-5 centrem Medlánek jako územní rezervu k prověření možnosti napojení lokality bydlení vymezené v územní rezervě B-6 na komunikační síť ve směru Medlánky (Technologický park) - Hudcova - Řečkovice - Ivanovice tak, aby byl přiměřeně doplněn chybějící dopravní skelet.

Dále viz odůvodnění náky č.5

Připomínka č.7

Vyhodnocení připomínky:

V rámci podání je požadováno zrušení dopravního propojení mezi ulicemi V Újezdech a K Babě v rozvojové ploše Me-3.

Původní vyhodnocení z r. 2020:

„Komunikace v ulici V Újezdech je vymezena plochou dopravní infrastruktury D, komunikace v ulici K Babě je vyznačeno plochou veřejného prostranství. Rozvojová lokalita Me-3 není s ulicí V Újezdech přímo propojena. Přímé propojení je možné v rámci obecných podmínek využití území, ovšem vzhledem k realizované zástavbě je obtížně realizovatelné a nevhodné. V rámci prostupnosti území je vhodné do karty lokality doplnit podmínku propojení pouze pro pěší a cyklisty.“

Pro dokladování transparentnosti procesu vyhodnocení podání a pro úplnost uvádíme, že v předmětném území došlo ke změně. Ve výsledném řešení Návrhu nového ÚPmB byla poloha záměru R/1 upravena a na k.ú. Medlánky již není vymezen. Komunikace v ulici V Újezdech již není vymezena plochou dopravní infrastruktury D, ale plochou veřejných prostranství. V kartě rozvojové lokality Me-3 je doplněna podmínka zajištění prostupu územím pro pěší a cyklisty.

Tato změna však nemá vliv na podstatu původního vyhodnocení podání.

Připomínka č.8

Vyhodnocení připomínky:

Podatel požaduje změnit plánovanou výstavbu na polích mezi Medláncami, Řečkovice a Ivanovicemi (rozvojové lokality R-3 a Me-4) výhradně na méně intenzivní nízkopodlažní zástavbu, případně požaduje významné rozšíření ploch zeleně.

Rozvojová lokalita Me-4 bude na základě doporučení samosprávy města k vypořádání námitek a připomínek doručených k projednanému Návrhu nového ÚP upravena následovně: Návrhové stavební plochy bydlení (B) a smíšená obytná (C) budou vymezeny jako plocha zemědělská (A). Zůstane tak zachováno stávající funkční využití dle platného ÚPmB – pro zemědělský půdní fond. Původně vymezená plocha městské zeleně pro nový park nebude vymezena. Rozvojová lokalita Me-4 bude zredukována a zůstane pouze jižní část s návrhovými plochami pro veřejnou vybavenost (V).

Rozvojová lokalita R-3 měla původně zůstat bez úprav. Věcný obsah připomínky k rozvojové lokalitě R-3 byl však uplatněn opakovaně při 1. opakovaném veřejném projednání. Podnět na změnu regulativu u předmětné plochy B/k3 na B/r2 podala mimo jiné MČ Brno-Řečkovice a Mokrý Hora. Určený zastupitel RNDr. Filip Chváta, PhD. dle § 53 odst. (1) stavebního zákona uplatnil v procesu vyhodnocování výsledků projednání dopisem č.j. MMB/0477610/2021 ze dne 13.9.2021 na základě doporučení RMB R8/168 konané dne 1.9.2021 podnět na zohlednění místních zájmů MČ Brno-Řečkovice a Mokrý Hora a to u plochy bydlení v lokalitě Díly (mezi areálem kasáren a zástavbou v ul. Žilkova) snížit výšku zástavby na 2; tj. na místo uvedené B/k3 změnit regulativ na B/r2. Městské části jsou dle Statutu města Brna oprávněny uplatňovat právo na místní samosprávu ve specifickém režimu prostřednictvím vyjádření k projednávaným územně plánovacím dokumentacím.

Na základě výsledků projednání byly místní zájmy městské části Brno-Řečkovice zohledněny a Návrh pro druhé veřejné opakované projednání bude upraven (u předmětné plochy dojde ke změně regulativu z B/k3 na B/r2 a k vymezení plochy smíšené obytné C/k3 podél budoucí městské třídy). Touto úpravou je částečně reagováno také na požadavek podatele.

V rámci předmětné lokality je v aktuálním návrhu ÚPmB samostatně vymezena jedna plocha městské zeleně a o dalších se neuvažuje. Platí však to, že u ploch bydlení i ploch smíšených obytných je dle regulativu povinnost dodržet minimální plochu zeleně v rozsahu 30 % pro disponibilní pozemky stavebního záměru. Zeleň tedy musí být, jak požaduje podatel, výraznou součástí ploch C.

Připomínka č.9

Vyhodnocení připomínky:

Plochy pro veřejnou vybavenost v rozvojové lokalitě Me-4 jsou určeny pro výstavbu MŠ. V dotčeném území se vyskytují převážně plochy bydlení. Rozvojová lokalita proto řeší doplnění ploch veřejné vybavenosti na severním okraji MČ Medlánky, které navážou na přírodně rekreační území kolem Medláneckého rybníka. MČ Medlánky dlouhodobě postrádá novou mateřskou školu, část plochy pro veřejnou vybavenost je proto vhodné využít právě tímto účelem. Z toho důvodu je vhodné ponechat pro ni vymezené plochy.

Připomínka č.10

Vyhodnocení připomínky:

Požadujete pro rozvojovou lokalitu Me-4 podmínku prověření územní studií. Jako důvod uvádíte především prostup do sousedících rekreačních a sportovních oblastí.

Podmínka tohoto prostupu je uvedena v kartě lokalit, nemůže být tedy opomenuta. Územní studie se předepisuje zpravidla ve větších rozvojových plochách pro řešení vybraných problémů, případně pro variantní řešení. Na své náklady může územní studii zpracovat také ten, který změnu v území inicioval a realizuje ji. Plocha této lokality je však pro zadání samostatné územní studie příliš malá a okruh problémů příliš omezený na to, aby se nová výstavba ÚS podmiňovala.

Rozvojová lokalita Me-4 byla téměř celá zrušena.

Připomínka č.11

Vyhodnocení připomínky:

Pro lokalitu R-8 požadujete zásadní snížení intenzity využití území. Uprostřed stabilizovaných ploch pro bydlení se nachází zahrádkářská kolonie, nevyužívané objekty a výšková stavba bývalé Geofyziky. Návrh nového ÚP počítá s využitím zahrádek pro plochu veřejné městské zeleně, která může plnit i funkci veřejného prostranství. Zbytek ploch je určený pro bydlení nebo jako plocha smíšená obytná s volnou zástavbou s výškovou úrovní v/3 (6-16 m). Toto je nejnižší možná výšková úroveň vhodná pro městskou zástavbu, obytná sídliště a areály. Nižší zástavba s nižší intenzitou osídlení 1 nebo 2 je vhodná pro rezidenční nízkopodlažní zástavbu, tedy samostatné nebo řadové rodinné domy. Nově navrhovaná zástavba bude navazovat svým charakterem spíše na zástavbu mezi ulicemi Podpěrova a Jabloňová také s výškovou úrovní v/3. Větší výšková úroveň v/5 je navržena pouze pro stávající výškovou budovu Geofyziky. Snižování výškové úrovně zástavby pod úroveň 3 a s tím snižování intenzity využití území není možné. Výšková úroveň 3 je pro volnou bytovou zástavbu nejnižší možná, nižší zástavba rodinnými domy (rezidenční zástavba) v lokalitě není vhodná.

Připomínka č.12

Vyhodnocení připomínky:

V rámci připomínky je požadavek na vymezení propojení ulice Renčovy a Terezy Novákové formou veřejně prospěšných staveb.

Ve výkresu 2.2 Souhrnný výkres dopravy a 3.0 Veřejně prospěšných staveb jsou vymezeny plochou dopravní infrastruktury D prvky systému komunikací, tvořící základní komunikační systém města Brna (komunikace sběrné, nadsběrné, rychlostní a dálnice).

Komunikace, které jsou vymezeny plochou veřejných prostranství jsou součástí místní sítě a zajišťují doplňkové propojení v rámci městské části. Tímto způsobem je vyznačeno i propojení Renčova – Terezy Novákové.

Z hlediska nastavených principů vyznačení prvků (viz výše) nelze požadavku na doplnění vymezení propojení Renčova – Terezy Novákové ve výkresu 2.2 a 3.0 vyhovět, protože se jedná především o síť obslužných komunikací vymezených plochou veřejných prostranství.

Připomínka č.13

Vyhodnocení připomínky:

Předmětem připomínky je požadavek na vypuštění územních rezerv pro bydlení B-6 a B-7. Předmětné území Medlánek má být dle dohody o vypořádání stanoviska Ministerstva životního prostředí (MŽP ČR) ke Konceptu ÚPmB ze dne 22.6.2017 z hlediska záboru ZPF řešeno dle varianty II. Konceptu ÚPmB s požadavkem na převedení rozvojové lokality Me-7 v rozsahu var. I Konceptu ÚPmB do územní rezervy pro bydlení (v Návrhu ÚPmB územní rezerva B-6) a dle podnětu samosprávy rozvojovou lokalitu Me-8 východně od komunikačního propojení řešit v rozsahu dle var. III (v Návrhu ÚPmB rozvojová lokalita Me-4) a západně od komunikačního propojení zařadit do územní rezervy pro bydlení v rozsahu dle var. II. (v Návrhu ÚPmB část územní rezervy B-7). V bezprostředním okolí měla být navazující rozvojová lokalita v MČ Brno-Řečkovice a Mokrá hora R-3 řešena obdobným způsobem - východně od komunikačního propojení rozvoj území dle var. III Konceptu ÚPmB (v Návrhu ÚPmB rozvojová lokalita R-3), západně od komunikace územní rezerva pro bydlení v rozsahu dle var. II. (v Návrhu ÚPmB část územní rezervy B-7). Tato dohodnutá řešení jsou součástí Pokynů pro vypracování Návrhu ÚPmB, které schválilo Zastupitelstvo města Brna usnesením č. ZM7/3871 na zasedání konaném dne 19. 6. 2018 (dále jen "Pokyny"). Návrhem ÚPmB jsou tak v daném území zcela naplněny Pokyny pro vypracování Návrhu ÚPmB a dotčený orgán MŽP ČR v této fázi pořizované dokumentace plně souhlasí s předloženým řešením Návrhu ÚPmB z hlediska záboru ZPF v k.ú. Medlánský, a proto není důvodné předmětné řešení měnit.

Uvádíme také, že územní rozvoj v ose Medlánský – Řečkovice – Ivanovice vyplývá ze Zadání, které je tímto způsobem konzistentně naplňováno. Tento rozvoj souvisí s trasováním D43 a předmětné územní rezervy bude možné aktivovat (převést do návrhu) pouze v případě, že bude na úrovni ZÚR JMK rozhodnuto o výsledné variantě řešení D43 na území města. Při návrhu řešení pak musí být zohledněny a zapracovány i případné další dopady a souvislosti, které nyní nelze dopředu předjímat.

Ovšem je nutné uvést, že v k.ú. Medlánský téměř nedochází v Návrhu ÚPmB k vymezení nových zastavitelných (návrhových) ploch oproti platnému ÚPmB, vyjma zastavitelných ploch na východní straně prodloužené ulice V Újezdech.

Nicméně na základě rozhodnutí Rady města Brna (RMB), které přijala na schůzi RMB č.R8/127 zahájené dne 20.1.2021 s pokračováním dne 25.1.2021, uplatnil určený zastupitel, radní pro územní plánování RNDr. Filip Chvátal, PhD. u pořizovatele připravovaného Územního plánu města Brna – Odboru územního plánování a rozvoje MMB, ve smyslu § 53 odst. (1) zákona č. 183/2006 sb., o územním plánování a stavebním řádu, ve znění pozdějších předpisů, podnět, aby vyhodnocení výsledků projednání dokončil v souladu s doporučením RMB. RMB doporučila řešení u problematických oblastí rozvoje města stěžejního charakteru. u předmětné územní rezervy B-6 a B-7 následujícím způsobem:

„Vzhledem k tomu, že došlo na úrovni ZÚR JMK k rozhodnutí o umístění koridoru komunikace R-43 na území města Brna, je možné učinit rozhodnutí a aktivovat územní rezervy tj. územní rezervy převést zpět do zastavitelných ploch dle projednané a vybrané varianty Konceptu ÚPmB či dílčích úprav. Aktivaci územních rezerv převedením do zastavitelných ploch však nelze v úpravě Návrhu ÚPmB před opakovaným veřejným projednáním doporučit, ale až po první aktualizaci nového ÚPmB v rámci Zprávy o uplatňování ÚPmB, případně samostatnou změnou nového ÚPmB. V Návrhu ÚPmB by tak byly územní rezervy ponechány vyjma těch, kde je na základě výsledků projednání doporučeno jejich vypuštění.

Na základě výše uvedeného pořizovatel dává pokyn územní rezervu B-6 a B-7 z návrhu ÚPmB vypustit v souladu s podnětem určeného zastupitele.

Připomínka č.14

Vyhodnocení připomínky:

Vymezení územního systému ekologické stability (ÚSES) je v Návrhu ÚPmB v souladu s odborným oborovým dokumentem – plánem ÚSES, který je nezbytným podkladem pro vymezení ÚSES v ÚPD. Dle plánu ÚSES jsou v předmětné lokalitě vymezeny interakční prvky, které nahrazují lokální biokoridor ve dně údolí Medláneckého potoka nad Medládkami vymezený v platném ÚPmB. K hlavním důvodům nahrazení předmětného biokoridoru interakčními prvky patří jeho nízký biogeografický význam bez možnosti začlenění do ucelené hydrofilní větve místního ÚSES s vymezením funkčně odpovídajících biocenter.

Pro informaci uvádíme, že interakční prvek je obecně doplňkovou skladebnou částí lokálního ÚSES, která posiluje interakci ekologicky stabilnějších a méně stabilních ekosystémů, a tím ty méně stabilní pomáhá stabilizovat. Konkrétně zprostředkovává příznivé působení lokálních (místních) biocenter a biokoridorů na okolní, ekologicky méně stabilní krajinu. Skutečnost, že jde o doplňkové skladebné části místního ÚSES, znamená, že představují doplněk k vymezení biocenter a biokoridorů a není až tak podstatná jejich funkce pro ochranu přirozeného genofondu. Vymezení interakčních prvků není na rozdíl od biocenter a biokoridorů nikterak vázáno na biogeografické členění krajiny, a naopak daleko více vychází z aktuálního stavu krajiny. Návrh soustavy interakčních prvků má v zásadě doporučující charakter a nemá zákonnou podporu.

Ve vztahu k územnímu plánu jsou interakční prvky obecně "podměrečnou" kategorií, tj. takovou kategorií prvků, jejichž vymezení je pod rozlišovací možností územního plánu a povinnost jeho vymezení ani nevyplývá z právních předpisů. Nicméně o existenci interakčních prvků či o existenci jejich návrhu by měl mít zpracovatel územně plánovací dokumentace povědomí, aby svým řešením zbytečně funkční prvky nelikvidoval a u dosud neexistujících či nedostatečně funkčních neznemožnil provedení navržených opatření.

Na základě uvedeného je zřejmý důvod, pro který v dané lokalitě není v Návrhu ÚPmB vymezena a ani není vhodné vymezovat skladebnou část ÚSES – lokální biokoridor. Nicméně zpracovatel svým návrhem – vymezením příslušných ploch návrhové zeleně v předmětné lokalitě zajistil další existenci a funkčnost daných interakčních prvků.

V případě pozemku p.č. 1818 k.ú. Medládky uvádíme, že by se jeho vymezením jako samostatné plochy krajinné zeleně vytvořila podměrečná plocha, která nemá zákonné ani koncepční opodstatnění, protože předmětné krajinnotvorné prvky s ekologicko-stabilizační a také estetickou funkcí v podobě aleje jsou přirozenou součástí mimoprodukčních funkcí zemědělské plochy (viz Odůvodnění Návrhu ÚPmB). Pro informaci ještě uvádíme, že na základě požadavku a dohody s dotčeným orgánem Odborem životního prostředí Magistrátu města Brna, bude do závazné textové části doplněna regulace zajišťující větší a zřejmější ochranu výše uvedených krajinnotvorných prvků. V souvislosti s plánovanou budoucí urbanizací území není vymezení ploch krajinné zeleně žádoucí; vymezení těchto ploch má význam ve volné krajině.

Připomínka č.15

Vyhodnocení připomínky:

Objekty a plochy pro plnění funkce veřejné vybavenosti a sportu mohou být připuštěny i v plochách pro bydlení B nebo smíšených obytných C.

Sběrná střediska odpadů nejsou vzhledem ke svému charakteru a rozloze v územním plánu vymezena. Umístění sběrných středisek odpadů statutárního města Brna je přípustné v plochách bydlení, smíšených obytných, komerční vybavenosti, nákupních a zábavních center a zvláštních areálů, výroby a skladování, lehké výroby, podmíněně přípustné v plochách technické infrastruktury, dopravní infrastruktury a na veřejném prostranství, pokud toto umístění nenaruší jejich funkci.

Připomínce je vyhověno jiným způsobem.

Připomínka č.16

Vyhodnocení připomínky:

Skutečný způsob využití předmětného pozemku, tj. pobytová louka s ekologickou, komunikační a rekreační funkcí je realizovatelný a přípustný i v rámci plochy zemědělské, a to zejména z důvodu, že plní mimoprodukční funkce zemědělské plochy. Dané využití je také v souladu s § 18 odst. (5) stavebního zákona, jehož záměry Návrh ÚPmB z důvodu veřejného zájmu nevylučuje.

Nicméně vzhledem k tomu, že je předmětný pozemek ve vlastnictví Statutárního města Brna, jeho grafická čitelnost je v měřítku zpracování nového ÚPmB, skutečné využití nejlépe reflektuje právě plocha krajinné zeleně a pozemek nebude tvořit nesmyslnou enklávu v daném území, protože plynule navazuje na okolní plochy krajinné zeleně, jeví se důvodné změnit pozemek na plochu krajinné zeleně "K".

Připomínka č.17

Vyhodnocení připomínky:

Předmětem připomínky je požadavek na zachování stávajícího prostupu územím mezi ul. Turistickou a Vycházkovou a z toho důvodu pozemky parc.č. 1033/1 a 1033/12, k.ú. Medlánky definovat jako zeleň Z, tj. neměnit na plochu zahrádek I. Připomínce nelze zcela vyhovět, neboť se jedná o pozemky v soukromém vlastnictví, kdy jeho vlastníci požadují jiné funkční využití, kterému nelze v současné době vyhovět. To však nevylučuje i v plochách zahrádek zachovat stávajícího prostupu územím, pokud bude na tomto řešení s vlastníkem pozemků nalezena shoda.

Pro informaci závěrem uvádíme fakt, že dle obecných podmínek závazné části „Návrhu ÚPmB (2020)“: „Záměry na změny v území musí zachovávat a posilovat prostupnost v území; ve stabilizovaných plochách musí být zachovány pěší trasy zajišťující průchodnost území a přístup k jednotlivým pozemkům. V plochách změn musí být navrhována řešení, která zajistí prostupnost v území, zejména návaznost na zastavěné území či zastavitelné plochy nebo pěší průchodnost do krajiny.“, a dále „Stavby a zařízení dopravní a technické infrastruktury lze umístit ve všech typech ploch s rozdílným způsobem využití. V případě ploch zástavby lze stavby a zařízení dopravní infrastruktury umístit, pokud záměr není zjevně nepřiměřený vůči návazným či dotčeným plochám. V případě volných ploch lze stavby a zařízení dopravní a technické infrastruktury umístit za podmínky minimalizace jejich plošného a prostorového střetu s příslušnou plochou a minimalizace negativního vlivu na funkčnost plochy vyplývající z hlavního využití, pokud není v podmínkách využití typů ploch stanoveno jinak.“, a také „Veřejná prostranství lze umístit ve všech typech ploch s rozdílným způsobem využití.“

Na základě uvedeného je zřejmé, že není nutná požadovaná změna funkčního využití pro zajištění prostupu, která by jako taková měla být zajištěna regulacemi území danými v textové části Návrhu ÚPmB (2020).

Připomínka č.18

Vyhodnocení připomínky:

Skutečný stav (stromová kaple sloužící jako místo spočinutí a rozjímání na procházkách, k venkovním bohoslužbám, k oddávání snoubenců v přírodě nebo třeba pro pořádání koncertů a určené pro širokou veřejnost), a předpokládaný způsob využití předmětného pozemku (vzpomínkový háj s možností pohřbívání ke kořenům) neodpovídá funkčnímu využití navrženému v Návrhu ÚPmB pro plochy zahrádek "I". Vzhledem k tomu, že se část výše uvedených aktivit v daném místě realizuje již nyní, nepředpokládá se konfliktní působení na okolní plochy. Dále uvádíme, že se jedná o pozemky ve vlastnictví města Brna a jde o záměr městské části podporovaný městem. Na základě uvedeného je vhodné vymezit předmětný pozemek p.č. 1353 v k.ú. Medlánky na plochu, která nejlépe reflektuje reálný i budoucí způsob využití a to na plochu veřejné vybavenosti „V/x/h (lze považovat za plochu v krajinně bez nutnosti navázání této plochy na plochu veřejného prostranství).

Připomínka č.19

Vyhodnocení připomínky:

V dané věci uplatnila připomínku MČ Brno-Medlánky, pořizovatel požadavku vyhověl takto: Pozemek parc. č. 1000/11 k. ú. Medlánky je dle platného ÚPmB sice součástí plochy vodohospodářské, dle stavu v území je také spolu s pozemkem parc. č.1012/12 zahrnut do společného oplocení u RD Rysova 2b, s přístupem z ulice Rysova. Jejich vymezení jako součást stabilizované plochy B/r2 je žádoucí.

Oproti tomu pozemek parc. č. 994/1 a s ním i pozemky parc. č. .994/2, 994/3, 984/5, 1012/11 a 1012/20 k. ú. Medlánky jsou dle platného ÚPmB součástí plochy vodohospodářské, dle stavu v území jsou přístupné pouze cestou kolem rybníka a nesouvisejí s nemovitostí určenou pro bydlení. Není proto důvod je nyní v novém ÚP zahrnovat do stabilizované plochy bydlení, využití pozemků takovému funkčnímu využití neodpovídá. V tomto rozsahu se tímto připomínce částečně vyhovuje.

Připomínka č.20

Vyhodnocení připomínky:

V dané věci uplatnila připomínku MČ Brno-Medlánky, pořizovatel požadavku vyhověl takto: Na částech pozemků v majetku smB parc. č. 985/1 a 985/19 k. ú. Medlánky při ulici Rysova je v ÚP vymezena plocha ke stavebnímu využití pro bydlení, stejně tak je na části pozemků návrhová plocha městské zeleně. Pořizovatel preferuje ponechat možnost stavebního využití, tj. nevymezovat zde pouze plochu zeleně. Ta je vyjádřena na částech pozemků v rozsahu návrhové plochy Z. Byť je MČ preferované stavební využití pro domov pro seniory přípustné i v ploše bydlení, garancí takového cílového využití je právě plocha veřejné vybavenosti V. S ohledem na vlastnictví pozemků smB je také vhodné plochu pro veřejný účel jednoznačně v novém ÚP vymežit odpovídající funkcí, tj. plochou V.

Připomínka č.21

Vyhodnocení připomínky:

V dané věci uplatnila připomínku MČ Brno-Medlánky, pořizovatel požadavku vyhověl takto: Požadované vymezení samostatné plochy V na částech pozemků parc. č. 985/1, 985/2 a 985/21 v jižním konci ulice Rysova, při kruhovém objezdu není s ohledem na metodiku zpracování nového ÚP vhodné: jednalo by se o podměrečnou plochu, kterou je problematické v novém ÚP samostatně vymežit za současného zachování čitelnosti hlavního výkresu - rozsah plochy a zápis kódu stavební plochy. Záměr nového objektu radnice MČ lze realizovat i v rámci plochy bydlení. Přesto pořizovatel s přihlédnutím k místním zájmům městské části dává pokyn zpracovatelé, aby požadavek MČ na plochu V prověřil.

Zpracovatel se na základě pokynu pořizovatele problematikou vymezení samostatné funkční plochy zabýval a –z pozice odborného garanta správnosti řešení– v upraveném návrhu ÚP nakonec vymežil rozsah plochy V/v2 tak, aby byla plocha vymezena přehledným způsobem. Ve výsledku je připomínce vyhověno.

Připomínka č.22

Vyhodnocení připomínky:

V dané věci uplatnila připomínku MČ Brno-Medlánky, pořizovatel odůvodnil takto: Území mezi bytovými domy jabloňová 22-28 a ulicí Kuřimskou, které je využíváno jako volné prostranství - zeleň má výměru pod limit 0,2 ha pro samostatné funkční vymezení; plocha zeleně v platném ÚPmB dnes zahrnuje větší území, i to, které je již stavebně využito. Po zpřesnění využití dle skutečného stavu není samostatné vymezení plochy městské zeleně Z v návrhu nového ÚP účelné, území bude nadále užíváno jako volné prostranství v rámci stabilizované plochy bydlení.

Připomínka č.23

Vyhodnocení připomínky:

V dané věci uplatnila připomínku MČ Brno-Medlánky, pořizovatel požadavek zohlednil takto: Oproti platnému ÚPmB a řešení obsaženému v Konceptu ÚP není v Návrhu ÚP zástavba RD v ulici Za Parkem a Hujíčkova zahrnuta do návrhové plochy, ale je již stabilizována. Proto je žádoucí stabilizovanou plochu bydlení vymezit dle skutečného stavu v území a městské pozemky 855, 856 a jižní část pozemku 711/1 (s cestou ve stopě ulice Hujíčkova) vše k. ú. Medlánky vymezit jako stabilizovanou plochu zeleně - součást zámeckého parku. Návrh ÚP totiž vymezení jižní stopy ulice Hujíčkova jako plochy veřejného prostranství dle Konceptu ÚP nepřebírá.

Je žádoucí zachovat na městském pozemku parc. č. 710/1 k. ú. Medlánky návrhovou plochu městské zeleně, lze připustit oproti projednanému Konceptu ÚP (i platnému ÚPmB) redukcí jejího rozsahu do podoby dle návrhu nového ÚP. Plocha zeleně je v daném místě podstatná pro kvalitní propojení od stávajícího zámeckého parku k budoucí tramvajové smyčce do dalšího území v lokalitě Me-1. Návrhová plocha Z byla pro tento účel v Návrhu ÚP (projednávaném v červnu 2020) vymezena v dostatečném rozsahu, proto pořizovatel neshledal žádoucí požadavku MČ na její rozšíření vyhovět.

Na základě doporučení samosprávy města k vypořádání námitek a připomínek doručených k projednanému Návrhu nového ÚP (v červnu 2020) bude na pozemku parc. č. 710/1 k. ú. Medlánky v majetku města doplněna plocha veřejné vybavenosti (V) ve vazbě na ZŠ Hudcova. Tento požadavek na plochu V nakonec vyplynul z interních jednání s MČ, která tímto chce zajistit na městském pozemku plochu pro sportovního zařízení k ZŠ Hudcova. Takto je formulován i konkrétní požadavek na řešení uvedený u stanovené ÚS-8 v kap. 12 textové části ÚP a v kartě lokality Me-1. MČ je nakonec vyhověno v rozsahu tohoto požadavku.

V rozvojové lokalitě Me-1 lze další propojení pásem městské zeleně od navrhované tramvajové smyčky realizovat v rámci vymezených stavebních ploch, Návrh nového ÚP jednotlivé pásy liniové zeleně nevymezuje. Taktéž stezka pro pěší a cyklista je nad podrobnost řešení v novém ÚP. Jejich realizace spolu s pásem zeleně je podél budoucí trati Me/31 na základě obecných regulativů možná ve všech stavebních plochách, tudíž i v ploše dopravy D, či sousední ploše smíšené obytné C. V této části není požadavku MČ vyhověno.

Připomínce se částečně vyhovuje v rozsahu vyhovění shodným požadavkům MČ.

Připomínka č.24

Vyhodnocení připomínky:

V dané věci uplatnila připomínku MČ Brno-Medlánky, pořizovatel požadavek zohlednil takto: V rozvojové lokalitě Me-1 lze další požadované využití pro veřejnou vybavenost (školství, centrum volného času), komerční vybavenost (sport), hřiště realizovat v rámci vymezených smíšených obytných ploch C. Pořizovatel neshledává účelné vymezením funkční plochy V či S předjímat jejich konkrétní lokalizaci. Pro území lokality Me-1 je předepsáno zpracování ÚS-8, ta prověří potřebu občanského vybavení a navrhne na území využití funkčních ploch C ve větší podrobnosti. Viz požadavky na řešení v ÚS uvedené v textové části v kap. 12 a v příslušné kartě lokality Me-1.

S odkazem na text vyhodnocení u připomínky č.23 je požadavek MČ na plochu pro sportovní zařízení pro ZŠ Hudcova řešen vymezením plochy V na městském pozemku parc. č. 710/1 k. ú. Medlánky

Samospráva města na Poradě vedení dne 10.12.2020 odsouhlasila podnět na úpravu rozsahu funkčních ploch bydlení v předmětné lokalitě ve prospěch smíšeného využití s volnou strukturou zástavby a v plochách pro smíšené využití úpravu výškových hladin zástavby dle Případové studie lokality Technologický park (KAM, 2020) pro účely úpravy Návrhu nového ÚPmB.

Na základě rozhodnutí Rady města Brna (RMB), které přijala na schůzi RMB č.R8/127 zahájené dne 20.1.2021 s pokračováním dne 25.1.2021, uplatnil určený zastupitel, radní pro územní plánování RNDr. Filip Chváta, PhD. u pořizovatele připravovaného Územního plánu města Brna – Odboru územního plánování a rozvoje MMB, ve smyslu § 53 odst. (1) zákona č.

183/2006 sb., o územním plánování a stavebním řádu, ve znění pozdějších předpisů, podnět, aby vyhodnocení výsledků projednání dokončil v souladu s doporučením RMB. RMB doporučila řešení u problematických oblastí rozvoje města stěžejního charakteru. Doporučení se týkalo i rozvojové lokality Me-1 Technologický park. Proto pořizovatel dal pokyny na úpravu návrhu ÚP v lokalitě Me-1 pro 1. opakované veřejné projednání (v červnu 2021), vše v souladu s podnětem určeného zastupitele.

K další úpravě návrhu ÚP oproti výše uvedenému došlo v lokalitě Me-1 po 1. opakovaném veřejném projednání.

Na základě připomínek MČ doručených při 1. opakovaném veřejném projednání se určený zastupitel navrženým řešením v severní části lokality Me-1 znovu zabýval a uplatnil v procesu vyhodnocování výsledků projednání dopisem č.j. MMB/0477610/2021 ze dne 13.9.2021 k lokalitě Me-1 na základě doporučení RMB R8/168 ze dne 1.9. 2021 podnět na zohlednění místních zájmů MČ Brno - Medlánky, a to na navrácení původní plochy W/v3 a rozšíření plochy B/r2 na úkor plochy C/v3. Městské části jsou dle Statutu města Brna oprávněny uplatňovat právo na místní samosprávu ve specifickém režimu prostřednictvím vyjádření k projednávaným územně plánovacím dokumentacím.

Na základě výsledků projednání byly místní zájmy městské části MČ Brno-Medlánky alespoň částečně zohledněny a Návrh pro 2. opakované veřejné projednání byl upraven.

Připomínce je vyhověno částečně, promítnutím požadavků na konkretizaci využití lokality Me-1 pro občanskou vybavenost do požadavků k řešení do vymezené ÚS-8.

Připomínka č.25

Vyhodnocení připomínky:

V rámci podání je požadováno vymezení propojení mezi územím Technologického parku a průmyslovou zónou v Kuřimi.

Pro dokladování transparentnosti procesu vyhodnocení podání je uvedeno také mezitímní vyhodnocení z r. 2020:

Požadavku bylo v roce 2020 vyhověno částečně, protože: „Úkolem územního plánu je vytvářet územní podmínky pro možnost umístění záměrů, nikoliv zajistit „bezproblémovou“ realizaci všech záměrů a znát podrobné technické provedení jednotlivých úseků. Obecně územní plán stanovuje základní koncepci rozvoje území obce, ochrany jeho hodnot, jeho plošného a prostorového uspořádání, uspořádání krajiny a koncepci veřejné infrastruktury a stanovuje podmínky pro využití území. Nový Územní plán města Brna (ÚPmB) pracuje s méně podrobným měřítkem hlavního výkresu 1:10 000, než tomu je u současného (1:5000).

V rámci stanovení podmínek využití ploch v kap. 6.2. a kap. 6.3.3.10 závazné textové části je umožněno umístění cyklistické infrastruktury ve všech plochách s rozdílným způsobem využití. Z hlediska požadavku na zakreslení dalších propojení uvádíme, že v rámci cyklistické dopravy byl zvolen obecnější přístup.

Ve výkrese 2.2. Souhrnný výkres dopravy jsou vyznačeny „vybrané samostatné cyklotrasy“, kterými jsou zpřesněny záměry ze Zásad územního rozvoje Jihomoravského kraje. Ve výkresu odůvodnění O.6 Cyklistická doprava – schéma jsou k výše uvedenému jevu navíc vyznačeny „vybrané pouliční cyklotrasy“, které naznačují možná vybraná propojení území města, která však již nejsou závazná a je možné je operativně upravovat nebo dále doplňovat.

Obecně ve výkrese odůvodnění O.6 nejsou trasy vymezeny závazně a umístění jakýchkoliv cyklistických tras nebo stezek je možná v souvislosti s obecnými podmínkami uvedenými v kapitolách 6.1 až 6.5 Výroku ve všech plochách.“

Konečné vyhodnocení podání se vztahuje k výslednému řešení Návrhu nového ÚPmB:

Návrh Územního plánu města Brna pro opakované veřejné projednání (06/2021) byl upraven a požadované propojení cyklostezkou Technologický park - Kuřim bylo doplněno o tuto trasu do výkresu 2.2. a Odůvodnění.

Tímto je požadavek zohledněn.

Připomínka č.26

Vyhodnocení připomínky:

V dané věci uplatnila připomínku MČ Brno-Medlánky, pořizovatel požadavku vyhověl takto: Stávající zástavba RD ve východním konci ulice Turistická byla zahrnuta do stabilizované plochy městské zeleně Z - zámecký park- již v Konceptu nového ÚP. Existence stávající zástavby zahrnuté do jiné funkční plochy nestavební je ošetřena obecným regulativem a neznamená její vymístění a dotvoření celého území jako park.

Zástavba RD dotváří charakter území u křižovatky ulic Turistická a Hudcova a zasahuje území o rozloze cca 0,24 ha. Proto je možné pro zástavbu vymezit samostatnou stavební funkční plochu v souladu s požadavkem § 3 odst 1 vyhl. 501/2006 Sb., v platném znění.

Obdobně lze postupovat v případě zástavby komerčními objekty a v ulici Hudcova 2,2a, které zahrnují území o rozloze cca 0,31 ha.

Zpracovatel se na základě pokynu pořizovatele problematikou vymezení odpovídající stavební plochy pro zástavbu RD na ul. Turistická a zástavbu vybavenosti na ul. Hudcova znovu zabýval a –z pozice odborného garanta správnosti řešení– vymezil jednu stabilizovanou plochu smíšenou obytnou.

Ve výsledku je připomínce vyhověno.

Připomínka č.27

Vyhodnocení připomínky:

Požadavek na zastoupení 50 % podílu zeleně v rámci pozemku stavebního záměru není odůvodněný. Regulace územně plánovací dokumentaci musí vycházet z platné legislativy a nelze omezovat stavebníky nad přípustnou mez. Minimální plošné procentuálním zastoupení zeleně je do určité míry prostředkem k regulaci zástavby, pro kterou jsou stavební územním plánem určeny.

Jedním z cílů územního plánování je vytvářet podmínky a předpoklady pro výstavbu a udržitelný rozvoj území. Pro zlepšení a stabilizaci mikroklimatických podmínek na území města byly prioritně vymezeny plochy městské zeleně. Plnění této funkce tedy nelze suplovat stavebními plochami, respektive požadavkem na 50% zastoupení zeleně v těchto plochách.

Pořizovatel nicméně udělil pokyn požadovat minimální plošné zastoupení zeleně navíc ještě pro plochy W v podmínkách využití území a pro plochy E a P kartami rozvojových lokalit.

Požadavek povinnosti budovat ploché střechy se jeví také problematický z hlediska míry regulace, která je tímto zaměřena na konstrukci, či vzhled stavby a také by tento požadavek mohl být obtížně splnitelný např. v oblasti městské památkové rezervace z hlediska památkové ochrany a charakteru území.

Bod z výjimek „pokud je množství zeleně přiměřeně kompenzováno na okolních veřejných prostranstvích“ se jeví jako problematický. Pořizovatel udělí pokyn jej z textu vypustit.

Připomínka č.28

Vyhodnocení připomínky:

Požadavky na konkrétní řešení konstrukce budov včetně stanovení podmínek pro umístění fotovoltaických panelů na jednotlivé objekty jsou nad rámec podrobnosti územního plánu. Preference využívání adaptačních opatření v podobě extenzivní zeleně na konstrukci nebo zařízení pro fotovoltaiku nebo akumulace a využívání srážkových vod je zakotvena v kapitole „6.3 Základní podmínky využití území“ závazné textové části.

Podatel:
Jméno a příjmení: datum narození:
Trvale bytem: BRNO

Jsem – nejsem* vlastníkem nemovitosti v ploše dotčené navrhovanou změnou (uvést parcelní číslo pozemku nebo číslo popisné stavby nebo identifikační číslo bytové či nebytové jednotky)

..... v katastrálním území: MEJLÁNKY

(* nehodící se škrtněte)

NÁMITKA – PŘIPOMÍNKA* proti Návrhu Územního plánu města Brna, jeho grafické i textové části

Vznáším námitky – připomínky označené níže křížkem:

MAGISTRÁT MĚSTA BRNA Odbor územního plánování a rozvoje
Došlo: 10-03-2020
Č.j. MMB: 0235368
Přil.:

Požadujeme zásadně redukovat navrhovaný rozsah záboru zemědělského půdního fondu a navrhované navýšení zastavěnosti v k. ú. Medlánky. 1 1

Požadujeme vypuštění plánovaných komunikací:
 mezi Komínem (resp. Bystrčí) a Medláňkami se zaústěním do ulice Turistické (navržené jako veřejné prostranství se zábořem ploch polí a zahrádek v lokalitě u křižku pro budoucí silnici),
 mezi Medláňkami a Ivanovicemi od ulice V Újezdech pod kasárnami v Řečkovících (R/1),
 mezi Technologickým parkem (ul. Purkyňovou) a ulicí Hudcovou, ústící naproti ZŠ (Me/1).
 Požadujeme vypuštění plánovaných územních rezerv pro komunikace:
 mezi ulicí Turistickou (od křižku) a ulicí Purkyňovou mezi Medláneckými kopci,
 mezi ulicí Turistickou a ulicí V Újezdech.

Statutární město Brno
Doručeno: 10.06.2020
MMB/0235368/2020
listy: 1 přílohy: 11/sv:
druh: 11/sv:

mmh10c7728c222

Nesouhlasíme s novým dopravním propojením mezi ulicemi V Újezdech a K Babě v rozvojové ploše Me-3. 7 7

Požadujeme změnit plánovanou výstavbu na polích mezi Medláňkami, Řečkovícemi a Ivanovicemi výhradně na méně intenzivní nízkopodlažní výstavbu do úrovně podlažnosti 2, ideálně výstavbu rodinných domů a jejich funkční komunikační napojení do území té městské části, kde je tato výstavba plánována. Požadujeme zásadní snížení intenzity využití území celých rozvojových ploch R-3 a Me-4 (méně obyvatel, méně pracovníků) a to také výrazným rozšířením ploch zeleně Z, kterých by mělo být násobně více, než je v lokalitě plánováno. 8 8

Požadujeme v rozvojové ploše Me-4 pod ulicí V Újezdech plochu V/a2 ponechat v navrhovaném umístění podél stávající komunikace, avšak její celkový rozsah zmenšit na rozsah dle stávajícího ÚP tak, aby tato plocha začínala až za křižovatkou s ulicí Nadační; ve zbývající ploše vymežit plochu zeleně Z. 9 9

Požadujeme novou výstavbu v rozvojové ploše Me-4 podmínit prověřením v rámci územní studie s ohledem na přilehlou rekreačně sportovní oblast a zachování plnohodnotného prostupu do této oblasti. 10 10

Požadujeme zásadní snížení intenzity využití území Geofyziky a Medlánecké cihelny v rozvojové ploše R-8 (méně obyvatel, méně pracovníků), aby byl rozvoj těchto lokalit únosný pro stávající infrastrukturu Medlánek. 11 11

Požadujeme mezi veřejně prospěšné stavby zahrnout také komunikační propojení mezi ulicemi Renčova a Terezy Novákové pro odlehčení dopravy z Duhových Polí. 12 12

Požadujeme vypuštění územní rezervy pro bydlení v zahradách a polích v lokalitě B-6 při ulici Turistické a Vycházkové a vypuštění územní rezervy pro bydlení pod ulicí V Újezdech B-7. 13 13

Požadujeme zachovat stávající stabilizovanou plochu vysazeného a vzrostlého biokoridoru kolem Medláneckého potoka jako plochu Územního systému ekologické stability (ÚSES) – biokoridor - a dle reálného stavu masivních výsadeb kolem polní cesty na pozemku p. č. 1818 v k. ú. Medlánky vymežit plochu krajinné zeleně K. 14 14


Požadujeme v rámci katastru Medlánek vyčlenit funkční plochy na městských pozemcích pro domov pro seniory, sběrné středisko separovaného odpadu, školství a sport. 15 15

- 1 6 Požadujeme změnit pobytovou louku kolem tzv. Zebětínské cesty v prodloužení ulice Zebětínek (p. č. 1811 v k. ú. Medláňky ze zemědělské plochy A na plochu krajinné zeleně K. 1 6
- 1 7 Požadujeme zachovat stávající prostup územím mezi ulicemi turistickou a vychazkovou a pozemky p. č. 1033/1 a 1033/12 v k. ú. Medláňky definovat dle reálného stavu jako zeleň Z, tzn. neměnit na zahrady I. 1 7
- 1 8 Požadujeme plochu vedle stromové kaple na pozemku p. č. 1353 v k. ú. Medláňky vymežit pro vzpomínkový háj s možností pohřbívání ke kořenům jako plochu V/x/h. 1 8
- 1 9 Požadujeme změnit pozemky dostupné jen cestou kolem medláneckého rybníka (p. č. 994/1, 1000/11 a další související pozemky v k. ú. Medláňky, které byly dříve plochami H) z ploch bydlení B na plochy zeleně Z nebo K nebo plochy vodní a vodohospodářské H, jak je tomu dosud. 1 9
- 2 0 Požadujeme plochu části městských pozemků při ul. Rysova p. č. 985/1 a 985/19 v k. ú. Medláňky, kde se nachází zahrada MŠ a veřejná zeleň, ponechat jako plochy zeleně Z; v případě trvání požadavku na doplnění zástavby změnit na plochu veřejné vybavenosti V pro možnost vybudování domova pro seniory. 2 0
- 2 1 Požadujeme změnit pozemky plánované historicky jako rezerva pro novou radnici u kruhového objezdu (p. č. 985/21 a přiléhající části pozemků p. č. 985/1 a 985/2 v k. ú. Medláňky) z plochy bydlení B/r2 na plochu veřejné vybavenosti V/r2. 2 1
- 2 2 Požadujeme plochu mezi městským bytovým domem Jabloňová 22-28 a ulicí Kuřimskou ponechat plochy dle stávajícího ÚP jako zeleň Z, tzn. neměnit na bydlení B. 2 2
- 2 3 V lokalitě Technoparku v rozvojové ploše Me-1 požadujeme zredukovat navrhované plochy bydlení za parkem ve prospěch ploch zeleně, a to alespoň v rozsahu, jak s nimi počítal stávající územní plán, požadujeme v souladu se stávajícím ÚP zachovat pruh zeleně pro rozšíření Zámeckého parku směrem k budoucí zastávce tramvaje a dále jej prodloužit podél budoucí tramvajové trati Me/31 celou lokalitou Technoparku a v jejím sousedství vést plochu pro vybudování stezky pro pěší a cyklisty pro zajištění prostupnosti území z Medlánek do Králova Pole. 2 3
- 2 4 V lokalitě Technoparku v rozvojové ploše Me-1 dále požadujeme navýšení ploch zeleně alespoň na úroveň stávajícího ÚP, dále požadujeme v části této lokality blíže k Medláňkám pamatovat i na veřejnou vybavenost v podobě školství, hřišť a sportovišť aby noví obyvatelé i zaměstnanci nezhoršili již tak nedostatečnou kapacitu stávající veřejné vybavenosti v Medláňkách (MŠ, ZŠ centrum volného času, dětská hřiště, sportoviště). Požadujeme v dostupné vzdálenosti od ZŠ plochu pro sport S pro vybudování tělocvičny či malé sportovní haly, kterou by mohly využívat na tělocvik i děti základní školy, jejíž tělocvična je za hranou kapacity a brání případnému navýšení počtu žáků. 2 4
- 2 5 Požadujeme zahrnout cyklostezku spojující Technopark a Průmyslovou zónu v Kuřimi kolem kasáren v Řečkovících, Ivanovicích a Česku. 2 5
- 2 6 Požadujeme respektovat reálný stav využití území a v lokalitě Zámeckého parku vymežit plochy zastavěné rodinnými domy jako plochy bydlení B/r1 a plochu pod zámkem jako plochu smíšenou obytnou C a v lokalitě Medláneckého kopce a jeho úpatí vymežit plochy zahrad I. 2 6

Dále doplňuji:

Co se týká odůvodnění mé připomínky/námítky, plně odkazuji na stanovisko MČ Brno-Medláňky k Návrhu Územního plánu města Brna.

V Brně dne 8. 6. 2020

Podpis 

MMB/0235368/2020

Připomínka č.1

Vyhodnocení připomínky:

Předmětné území Medlánek má být dle dohody o vypořádání stanoviska Ministerstva životního prostředí (MŽP ČR) ke Konceptu ÚPmB ze dne 22.6.2017 z hlediska záboru ZPF řešeno dle varianty II. Konceptu ÚPmB s požadavkem na převedení rozvojové lokality Me-7 v rozsahu var. I Konceptu ÚPmB do územní rezervy pro bydlení (v Návrhu ÚPmB územní rezerva B-6) a dle podnětu samosprávy rozvojovou lokalitu Me-8 východně od komunikačního propojení řešit v rozsahu dle var. III (v Návrhu ÚPmB rozvojová lokalita Me-4) a západně od komunikačního propojení zařadit do územní rezervy pro bydlení v rozsahu dle var. II. (v Návrhu ÚPmB část územní rezervy B-7). V bezprostředním okolí měla být navazující rozvojová lokalita v MČ Brno-Řečkovice a Mokrá hora R-3 řešena obdobným způsobem - východně od komunikačního propojení rozvoj území dle var. III Konceptu ÚPmB (v Návrhu ÚPmB rozvojová lokalita R-3), západně od komunikace územní rezerva pro bydlení v rozsahu dle var. II. (v Návrhu ÚPmB část územní rezervy B-7). Tato dohodnutá řešení jsou součástí Pokynů pro vypracování Návrhu ÚPmB, které schválilo Zastupitelstvo města Brna usnesením č. ZM7/3871 na zasedání konaném dne 19. 6. 2018 (dále jen "Pokyny"). Návrhem ÚPmB jsou tak v daném území zcela naplněny Pokyny pro vypracování Návrhu ÚPmB a dotčený orgán MŽP ČR v této fázi pořizované dokumentace plně souhlasí s předloženým řešením Návrhu ÚPmB z hlediska záboru ZPF v k.ú. Medlánský, a proto není důvodné předmětné řešení měnit.

Uvádíme také, že územní rozvoj v ose Medlánský – Řečkovice – Ivanovice vyplývá ze Zadání, které je tímto způsobem konzistentně naplňováno. Tento rozvoj souvisí s trasováním D43 a předmětné územní rezervy bude možné aktivovat (převést do návrhu) pouze v případě, že bude na úrovni ZÚR JMK rozhodnuto o výsledné variantě řešení D43 na území města. Při návrhu řešení pak musí být zohledněny a zapracovány i případné další dopady a souvislosti, které nyní nelze dopředu předjímat.

Ovšem je nutné uvést, že v k.ú. Medlánský téměř nedochází v Návrhu ÚPmB k vymezení nových zastavitelných (návrhových) ploch oproti platnému ÚPmB, vyjma zastavitelných ploch na východní straně prodloužené ulice V Újezdech.

Nicméně na základě rozhodnutí Rady města Brna (RMB), které přijala na schůzi RMB č. R8/127 zahájené dne 20.1.2021 s pokračováním dne 25.1.2021, uplatnil určený zastupitel, radní pro územní plánování RNDr. Filip Chvátal, PhD. u pořizovatele připravovaného Územního plánu města Brna – Odboru územního plánování a rozvoje MMB, ve smyslu § 53 odst. (1) zákona č. 183/2006 sb., o územním plánování a stavebním řádu, ve znění pozdějších předpisů, podnět, aby vyhodnocení výsledků projednání dokončil v souladu s doporučením RMB. RMB doporučila řešení u problematických oblastí rozvoje města stěžejního charakteru. u předmětné územní rezervy B-6 a B-7 následujícím způsobem:

„Vzhledem k tomu, že došlo na úrovni ZÚR JMK k rozhodnutí o umístění koridoru komunikace R-43 na území města Brna, je možné učinit rozhodnutí a aktivovat územní rezervy tj. územní rezervy převést zpět do zastavitelných ploch dle projednané a vybrané varianty Konceptu ÚPmB či dílčích úprav. Aktivaci územních rezerv převedením do zastavitelných ploch však nelze v úpravě Návrhu ÚPmB před opakovaným veřejným projednáním doporučit, ale až po první aktualizaci nového ÚPmB v rámci Zprávy o uplatňování ÚPmB, případně samostatnou změnou nového ÚPmB. V Návrhu ÚPmB by tak byly územní rezervy ponechány vyjma těch, kde je na základě výsledků projednání doporučeno jejich vypuštění (např. právě předmětná B-6 a B-7).“

Na základě výše uvedeného pořizovatel dává pokyn územní rezervu B-6 a B-7 z návrhu ÚPmB vypustit v souladu s podnětem určeného zastupitele.

Připomínka č.2

Vyhodnocení připomínky:

Tangenciální propojení městských částí Brno-Komín a Brno - Bystrc s MČ Brno-Medlánky je dlouhodobě sledované už v platném ÚPmB, pro které je zde vymezena plocha komunikací a prostranství místního významu s navazující plochou krajinné zeleně pro možnost umístění stromořadí či jiného krajinného prvku v rekreačně využívaném území. V Návrhu nového ÚPmB se rovněž v kontinuitě se stávajícím ÚPmB vymezuje plocha veřejného prostranství, která kopíruje stávající zpevněnou cestu vedoucí přes předmětné území (agreguje částečně i návrhovou plochu krajinné zeleně KV ze stávajícího ÚPmB, což je dáno měřítkem nového ÚPmB) a která vytváří podmínky pro žádoucí prostupnost územím. Z hlediska koncepce uspořádání dopravy slouží tato plocha pro vedení samostatné cyklotrasy. Zajišťuje dopravní obsluhu pro rozvojovou část brněnské ZOO ze strany Brna-Bystrce a stabilizovaného areálu Pily ČR, dále pak stabilizovaného areálu Policie ČR a medláneckého letiště ze strany Brna-Medlánek. Převážná část území je však určena pro nestavební využití, které negeneruje dopravní zatížení. Koridor již v současné době plní funkci obsluhy navazujících pozemků a jeho vymezení je nezbytné. Jeho šířka neznamená „výstavbu“ komunikace v celé šíři, ale umožňuje „kultivaci“ nevyhovujícího stavu a doplnění např. oboustranného stromořadí a zvýšení kvality prostupnosti pro pěší a cyklisty. To, jakým způsobem bude upraven provoz na tomto propojení nebo případně rozdělení na provozně nezávislé úseky není předmětem řešení územního plánu, ale úpravy organizace dopravy, která stanoví podmínky provozu, případně zamezí průjezdu nebo omezí některé nežádoucí pohyby.

Na základě rozhodnutí Rady města Brna (RMB) konané na schůzi RMB č.R8/127 zahájené dne 20.1.2021 s pokračováním dne 25.1.2021, uplatnil určený zastupitel, radní pro územní plánování RNDr. Filip Chvátal, PhD. u pořizovatele připravovaného Územního plánu města Brna – Odboru územního plánování a rozvoje MMB, ve smyslu § 53 odst. (1) zákona č. 183/2006 sb., o územním plánování a stavebním řádu, ve znění pozdějších předpisů, podnět, aby vyhodnocení výsledků projednání dokončil v souladu s doporučením RMB. Co se týče problematické oblasti rozvoje města RMB doporučila komunikační propojení Komín - Medlánky řešit jako návrhovou plochu veřejného prostranství O s tím, že část tohoto koridoru v prostoru od odbočky k rozvojové ploše ZOO k areálu Policie ČR bude stabilizován v rozsahu platného ÚPmB (bez integrace plochy zeleně).

Připomínka č.3

Vyhodnocení připomínky:

V rámci podání je vysloven požadavek na vypuštění komunikačního propojení mezi Medláncami a Ivanovicemi, od ulice V Újezdech, označeným ve výkrese 2.2 jako R/1.

Vyhodnocení z r. 2020:

„Záměr R/1 má přímou souvislost s rozvojem MČ Brno-Řečkovice a MČ Brno-Ivanovice a tento záměr nelze vypustit, ale jeho podoba dozná změn.

V upraveném návrhu budou doplněny plochy rozvoje na k.ú. Ivanovice a záměr R/1 nebude propojován na k.ú. Medlánky a bude veden v koridoru ulice Terezy Novákové (záměr R/31).“

Pro dokladování transparentnosti procesu vyhodnocení podání a pro úplnost uvádíme, že v předmětném území došlo ke změně. Ve výsledném řešení Návrhu nového ÚPmB byla poloha záměru R/1 upravena a záměr je připojen na ulici Žilkovu v MČ Brno-Řečkovice a Mokrý Hora. S územím MČ Brno-Medlánky není propojen.

Tato změna však nemá vliv na podstatu vyhodnocení požadavku podatele.

Připomínka č.4

Vyhodnocení připomínky:

V rámci podání je požadováno vypuštění plánované komunikace mezi Technologickým parkem (ul. Purkyňovou a ulicí Hudcovou, ústící naproti ZŠ (záměr Me/1).

Pro dokladování transparentnosti procesu vyhodnocení podání je uvedeno také mezitímní vyhodnocení z r. 2020:

Požadavku nebylo v roce 2020 vyhověno, protože: „ÚPmB vymezuje doplnění komunikaci sběrného významu Me/1 z ul. Purkyňova do ul. Hudcova, která je nezbytná pro rozvoj lokality Technologický park Me-1. Společně s další komunikační sítí v navazujícím území doplňuje dopravní skelet pro odvedení dopravy z této části území.“

Konečné vyhodnocení podání se vztahuje k výslednému řešení Návrhu nového ÚPmB: Návrh Územního plánu města Brna pro opakované veřejné projednání (06/2021) byl upraven. Záměr Me/1 byl přetrasován do souběžné polohy s ulicí Hradeckou. Do ulice Hudcovy naproti ZŠ tedy není připojen.

Tímto je požadavek zohledněn.

Připomínka č.5

Vyhodnocení připomínky:

Návrh ÚPmB vymezuje O-6 jako územní rezervu k prověření možnosti napojení lokality bydlení vymezené v územní rezervě B-6 na komunikační síť ve směru Medláanky (Technologický park) - Hudcova - Řečkovice - Ivanovice tak, aby byl přiměřeně doplněn chybějící dopravní skelet, přičemž je možné aktivovat územní rezervu pouze v případě, že bude na úrovni ZÚR JMK rozhodnuto o trasování D43 na území města Brna.

Nicméně na základě rozhodnutí Rady města Brna (RMB), které přijala na schůzi RMB č.R8/127 zahájené dne 20.1.2021 s pokračováním dne 25.1.2021, uplatnil určený zastupitel, radní pro územní plánování RNDr. Filip Chvátal, PhD. u pořizovatele připravovaného Územního plánu města Brna – Odboru územního plánování a rozvoje MMB, ve smyslu § 53 odst. (1) zákona č. 183/2006 sb., o územním plánování a stavebním řádu, ve znění pozdějších předpisů, podnět, aby vyhodnocení výsledků projednání dokončil v souladu s doporučením RMB. RMB doporučila řešení u problematických oblastí rozvoje města stěžejního charakteru. u předmětné územní rezervy O-6 následujícím způsobem:

„Vzhledem k tomu, že došlo na úrovni ZÚR JMK k rozhodnutí o umístění koridoru komunikace R-43 na území města Brna, je možné učinit rozhodnutí a aktivovat územní rezervy tj. územní rezervy převést zpět do zastavitelných ploch dle projednané a vybrané varianty Konceptu ÚPmB či dílčích úprav. Aktivaci územních rezerv převedením do zastavitelných ploch však nelze v úpravě Návrhu ÚPmB před opakovaným veřejným projednáním doporučit, ale až po první aktualizaci nového ÚPmB v rámci Zprávy o uplatňování ÚPmB, případně samostatnou změnou nového ÚPmB. V Návrhu ÚPmB by tak byly územní rezervy ponechány vyjma těch, kde je na základě výsledků projednání doporučeno jejich vypuštění.

Vzhledem k nesouhlasu s původním vedením územní rezervy O-5 a výše uvedenému doporučení RMB na vypuštění koridoru územní rezervy O-6 a O-5 centrem Medlánek byla následně naznačena možnost změny jejího trasování. Jejich úpravu však nebylo možné z časových důvodů prověřit v potřebné podrobnosti a s podrobnějším vyhodnocením dopadů a vlivů na území.

Aby bylo možné podrobněji prověřit toto území jednak z hlediska koncepce dopravy (Odboru dopravy MMB) a z hlediska územních dopadů (Odboru územního plánování a rozvoje MMB), bylo z pozice pořizovatele rozhodnuto o potřebě jejího dalšího vymezení.

Z tohoto důvodu bude územní rezerva O-6 v Návrhu ponechána beze změny a územní rezerva O-5 bude upravena do koridoru v návaznosti od územní rezervy O-6 po propojení se záměrem R/1.

Závěrem uvádíme, že vzhledem k tomu, že se jedná pouze o územní rezervy, tak aktuálně nedochází k žádné změně ÚPmB v souvislosti s těmito dopravními koridory. Po zpracování podrobnějších prověřovacích studií budou vyhodnoceny dopady do území a až následně na základě doporučení bude rozhodnuto o těchto územních rezervách a případném konkrétním vedení tohoto komunikačního propojení.

Připomínka č.6

Vyhodnocení připomínky:

Návrh ÚPmB vymezuje O-5 centrem Medlánek jako územní rezervu k prověření možnosti napojení lokality bydlení vymezené v územní rezervě B-6 na komunikační síť ve směru Medlánky (Technologický park) - Hudcova - Řečkovice - Ivanovice tak, aby byl přiměřeně doplněn chybějící dopravní skelet.

Dále viz odůvodnění náky č.5

Připomínka č.7

Vyhodnocení připomínky:

V rámci podání je požadováno zrušení dopravního propojení mezi ulicemi V Újezdech a K Babě v rozvojové ploše Me-3.

Původní vyhodnocení z r. 2020:

„Komunikace v ulici V Újezdech je vymezena plochou dopravní infrastruktury D, komunikace v ulici K Babě je vyznačeno plochou veřejného prostranství. Rozvojová lokalita Me-3 není s ulicí V Újezdech přímo propojena. Přímé propojení je možné v rámci obecných podmínek využití území, ovšem vzhledem k realizované zástavbě je obtížně realizovatelné a nevhodné. V rámci prostupnosti území je vhodné do karty lokality doplnit podmínku propojení pouze pro pěší a cyklisty.“

Pro dokladování transparentnosti procesu vyhodnocení podání a pro úplnost uvádíme, že v předmětném území došlo ke změně. Ve výsledném řešení Návrhu nového ÚPmB byla poloha záměru R/1 upravena a na k.ú. Medlánky již není vymezen. Komunikace v ulici V Újezdech již není vymezena plochou dopravní infrastruktury D, ale plochou veřejných prostranství. V kartě rozvojové lokality Me-3 je doplněna podmínka zajištění prostupu územím pro pěší a cyklisty.

Tato změna však nemá vliv na podstatu původního vyhodnocení podání.

Připomínka č.8

Vyhodnocení připomínky:

Podatel požaduje změnit plánovanou výstavbu na polích mezi Medláncami, Řečkovice a Ivanovicemi (rozvojové lokality R-3 a Me-4) výhradně na méně intenzivní nízkopodlažní zástavbu, případně požaduje významné rozšíření ploch zeleně.

Rozvojová lokalita Me-4 bude na základě doporučení samosprávy města k vypořádání námitek a připomínek doručených k projednanému Návrhu nového ÚP upravena následovně: Návrhové stavební plochy bydlení (B) a smíšená obytná (C) budou vymezeny jako plocha zemědělská (A). Zůstane tak zachováno stávající funkční využití dle platného ÚPmB – pro zemědělský půdní fond. Původně vymezená plocha městské zeleně pro nový park nebude vymezena. Rozvojová lokalita Me-4 bude zredukována a zůstane pouze jižní část s návrhovými plochami pro veřejnou vybavenost (V).

Rozvojová lokalita R-3 měla původně zůstat bez úprav. Věcný obsah připomínky k rozvojové lokalitě R-3 byl však uplatněn opakovaně při 1. opakovaném veřejném projednání. Podnět na změnu regulativu u předmětné plochy B/k3 na B/r2 podala mimo jiné MČ Brno-Řečkovice a Mokrý Hora. Určený zastupitel RNDr. Filip Chváta, PhD. dle § 53 odst. (1) stavebního zákona uplatnil v procesu vyhodnocování výsledků projednání dopisem č.j. MMB/0477610/2021 ze dne 13.9.2021 na základě doporučení RMB R8/168 konané dne 1.9.2021 podnět na zohlednění místních zájmů MČ Brno-Řečkovice a Mokrý Hora a to u plochy bydlení v lokalitě Díly (mezi areálem kasáren a zástavbou v ul. Žilkova) snížit výšku zástavby na 2; tj. na místo uvedené B/k3 změnit regulativ na B/r2. Městské části jsou dle Statutu města Brna oprávněny uplatňovat právo na místní samosprávu ve specifickém režimu prostřednictvím vyjádření k projednávaným územně plánovacím dokumentacím.

Na základě výsledků projednání byly místní zájmy městské části Brno-Řečkovice zohledněny a Návrh pro druhé veřejné opakované projednání bude upraven (u předmětné plochy dojde ke změně regulativu z B/k3 na B/r2 a k vymezení plochy smíšené obytné C/k3 podél budoucí městské třídy). Touto úpravou je částečně reagováno také na požadavek podatele.

V rámci předmětné lokality je v aktuálním návrhu ÚPmB samostatně vymezena jedna plocha městské zeleně a o dalších se neuvažuje. Platí však to, že u ploch bydlení i ploch smíšených obytných je dle regulativu povinnost dodržet minimální plochu zeleně v rozsahu 30 % pro disponibilní pozemky stavebního záměru. Zeleň tedy musí být, jak požaduje podatel, výraznou součástí ploch C.

Připomínka č.9

Vyhodnocení připomínky:

Plochy pro veřejnou vybavenost v rozvojové lokalitě Me-4 jsou určeny pro výstavbu MŠ. V dotčeném území se vyskytují převážně plochy bydlení. Rozvojová lokalita proto řeší doplnění ploch veřejné vybavenosti na severním okraji MČ Medlánky, které navážou na přírodně rekreační území kolem Medláneckého rybníka. MČ Medlánky dlouhodobě postrádá novou mateřskou školu, část plochy pro veřejnou vybavenost je proto vhodné využít právě tímto účelem. Z toho důvodu je vhodné ponechat pro ni vymezené plochy.

Připomínka č.10

Vyhodnocení připomínky:

Požadujete pro rozvojovou lokalitu Me-4 podmínku prověření územní studií. Jako důvod uvádíte především prostup do sousedících rekreačních a sportovních oblastí.

Podmínka tohoto prostupu je uvedena v kartě lokalit, nemůže být tedy opomenuta. Územní studie se předepisuje zpravidla ve větších rozvojových plochách pro řešení vybraných problémů, případně pro variantní řešení. Na své náklady může územní studii zpracovat také ten, který změnu v území inicioval a realizuje ji. Plocha této lokality je však pro zadání samostatné územní studie příliš malá a okruh problémů příliš omezený na to, aby se nová výstavba ÚS podmiňovala.

Rozvojová lokalita Me-4 byla téměř celá zrušena.

Připomínka č.11

Vyhodnocení připomínky:

Pro lokalitu R-8 požadujete zásadní snížení intenzity využití území. Uprostřed stabilizovaných ploch pro bydlení se nachází zahrádkářská kolonie, nevyužívané objekty a výšková stavba bývalé Geofyziky. Návrh nového ÚP počítá s využitím zahrádek pro plochu veřejné městské zeleně, která může plnit i funkci veřejného prostranství. Zbytek ploch je určený pro bydlení nebo jako plocha smíšená obytná s volnou zástavbou s výškovou úrovní v/3 (6-16 m). Toto je nejnižší možná výšková úroveň vhodná pro městskou zástavbu, obytná sídliště a areály. Nižší zástavba s nižší intenzitou osídlení 1 nebo 2 je vhodná pro rezidenční nízkopodlažní zástavbu, tedy samostatné nebo řadové rodinné domy. Nově navrhovaná zástavba bude navazovat svým charakterem spíše na zástavbu mezi ulicemi Podpěrova a Jabloňová také s výškovou úrovní v/3. Větší výšková úroveň v/5 je navržena pouze pro stávající výškovou budovu Geofyziky. Snižování výškové úrovně zástavby pod úroveň 3 a s tím snižování intenzity využití území není možné. Výšková úroveň 3 je pro volnou bytovou zástavbu nejnižší možná, nižší zástavba rodinnými domy (rezidenční zástavba) v lokalitě není vhodná.

Připomínka č.12

Vyhodnocení připomínky:

V rámci připomínky je požadavek na vymezení propojení ulice Renčovy a Terezy Novákové formou veřejně prospěšných staveb.

Ve výkresu 2.2 Souhrnný výkres dopravy a 3.0 Veřejně prospěšných staveb jsou vymezeny plochou dopravní infrastruktury D prvky systému komunikací, tvořící základní komunikační systém města Brna (komunikace sběrné, nadsběrné, rychlostní a dálnice).

Komunikace, které jsou vymezeny plochou veřejných prostranství jsou součástí místní sítě a zajišťují doplňkové propojení v rámci městské části. Tímto způsobem je vyznačeno i propojení Renčova – Terezy Novákové.

Z hlediska nastavených principů vyznačení prvků (viz výše) nelze požadavku na doplnění vymezení propojení Renčova – Terezy Novákové ve výkresu 2.2 a 3.0 vyhovět, protože se jedná především o síť obslužných komunikací vymezených plochou veřejných prostranství.

Připomínka č.13

Vyhodnocení připomínky:

Předmětem připomínky je požadavek na vypuštění územních rezerv pro bydlení B-6 a B-7. Předmětné území Medlánek má být dle dohody o vypořádání stanoviska Ministerstva životního prostředí (MŽP ČR) ke Konceptu ÚPmB ze dne 22.6.2017 z hlediska záboru ZPF řešeno dle varianty II. Konceptu ÚPmB s požadavkem na převedení rozvojové lokality Me-7 v rozsahu var. I Konceptu ÚPmB do územní rezervy pro bydlení (v Návrhu ÚPmB územní rezerva B-6) a dle podnětu samosprávy rozvojovou lokalitu Me-8 východně od komunikačního propojení řešit v rozsahu dle var. III (v Návrhu ÚPmB rozvojová lokalita Me-4) a západně od komunikačního propojení zařadit do územní rezervy pro bydlení v rozsahu dle var. II. (v Návrhu ÚPmB část územní rezervy B-7). V bezprostředním okolí měla být navazující rozvojová lokalita v MČ Brno-Řečkovice a Mokrá hora R-3 řešena obdobným způsobem - východně od komunikačního propojení rozvoj území dle var. III Konceptu ÚPmB (v Návrhu ÚPmB rozvojová lokalita R-3), západně od komunikace územní rezerva pro bydlení v rozsahu dle var. II. (v Návrhu ÚPmB část územní rezervy B-7). Tato dohodnutá řešení jsou součástí Pokynů pro vypracování Návrhu ÚPmB, které schválilo Zastupitelstvo města Brna usnesením č. ZM7/3871 na zasedání konaném dne 19. 6. 2018 (dále jen "Pokyny"). Návrhem ÚPmB jsou tak v daném území zcela naplněny Pokyny pro vypracování Návrhu ÚPmB a dotčený orgán MŽP ČR v této fázi pořizované dokumentace plně souhlasí s předloženým řešením Návrhu ÚPmB z hlediska záboru ZPF v k.ú. Medlánský, a proto není důvodné předmětné řešení měnit.

Uvádíme také, že územní rozvoj v ose Medlánský – Řečkovice – Ivanovice vyplývá ze Zadání, které je tímto způsobem konzistentně naplňováno. Tento rozvoj souvisí s trasováním D43 a předmětné územní rezervy bude možné aktivovat (převést do návrhu) pouze v případě, že bude na úrovni ZÚR JMK rozhodnuto o výsledné variantě řešení D43 na území města. Při návrhu řešení pak musí být zohledněny a zapracovány i případné další dopady a souvislosti, které nyní nelze dopředu předjímat.

Ovšem je nutné uvést, že v k.ú. Medlánský téměř nedochází v Návrhu ÚPmB k vymezení nových zastavitelných (návrhových) ploch oproti platnému ÚPmB, vyjma zastavitelných ploch na východní straně prodloužené ulice V Újezdech.

Nicméně na základě rozhodnutí Rady města Brna (RMB), které přijala na schůzi RMB č. R8/127 zahájené dne 20.1.2021 s pokračováním dne 25.1.2021, uplatnil určený zastupitel, radní pro územní plánování RNDr. Filip Chvátal, PhD. u pořizovatele připravovaného Územního plánu města Brna – Odboru územního plánování a rozvoje MMB, ve smyslu § 53 odst. (1) zákona č. 183/2006 sb., o územním plánování a stavebním řádu, ve znění pozdějších předpisů, podnět, aby vyhodnocení výsledků projednání dokončil v souladu s doporučením RMB. RMB doporučila řešení u problematických oblastí rozvoje města stěžejního charakteru. u předmětné územní rezervy B-6 a B-7 následujícím způsobem:

„Vzhledem k tomu, že došlo na úrovni ZÚR JMK k rozhodnutí o umístění koridoru komunikace R-43 na území města Brna, je možné učinit rozhodnutí a aktivovat územní rezervy tj. územní rezervy převést zpět do zastavitelných ploch dle projednané a vybrané varianty Konceptu ÚPmB či dílčích úprav. Aktivaci územních rezerv převedením do zastavitelných ploch však nelze v úpravě Návrhu ÚPmB před opakovaným veřejným projednáním doporučit, ale až po první aktualizaci nového ÚPmB v rámci Zprávy o uplatňování ÚPmB, případně samostatnou změnou nového ÚPmB. V Návrhu ÚPmB by tak byly územní rezervy ponechány vyjma těch, kde je na základě výsledků projednání doporučeno jejich vypuštění.

Na základě výše uvedeného pořizovatel dává pokyn územní rezervu B-6 a B-7 z návrhu ÚPmB vypustit v souladu s podnětem určeného zastupitele.

Připomínka č.14

Vyhodnocení připomínky:

Vymezení územního systému ekologické stability (ÚSES) je v Návrhu ÚPmB v souladu s odborným oborovým dokumentem – plánem ÚSES, který je nezbytným podkladem pro vymezení ÚSES v ÚPD. Dle plánu ÚSES jsou v předmětné lokalitě vymezeny interakční prvky, které nahrazují lokální biokoridor ve dně údolí Medláneckého potoka nad Medládkami vymezený v platném ÚPmB. K hlavním důvodům nahrazení předmětného biokoridoru interakčními prvky patří jeho nízký biogeografický význam bez možnosti začlenění do ucelené hydrofilní větve místního ÚSES s vymezením funkčně odpovídajících biocenter.

Pro informaci uvádíme, že interakční prvek je obecně doplňkovou skladebnou částí lokálního ÚSES, která posiluje interakci ekologicky stabilnějších a méně stabilních ekosystémů, a tím ty méně stabilní pomáhá stabilizovat. Konkrétně zprostředkovává příznivé působení lokálních (místních) biocenter a biokoridorů na okolní, ekologicky méně stabilní krajinu. Skutečnost, že jde o doplňkové skladebné části místního ÚSES, znamená, že představují doplněk k vymezení biocenter a biokoridorů a není až tak podstatná jejich funkce pro ochranu přirozeného genofondu. Vymezování interakčních prvků není na rozdíl od biocenter a biokoridorů nikterak vázáno na biogeografické členění krajiny, a naopak daleko více vychází z aktuálního stavu krajiny. Návrh soustavy interakčních prvků má v zásadě doporučující charakter a nemá zákonnou podporu.

Ve vztahu k územnímu plánu jsou interakční prvky obecně "podměrečnou" kategorií, tj. takovou kategorií prvků, jejichž vymezení je pod rozlišovací možností územního plánu a povinnost jeho vymezení ani nevyplývá z právních předpisů. Nicméně o existenci interakčních prvků či o existenci jejich návrhu by měl mít zpracovatel územně plánovací dokumentace povědomí, aby svým řešením zbytečně funkční prvky nelikvidoval a u dosud neexistujících či nedostatečně funkčních neznemožnil provedení navržených opatření.

Na základě uvedeného je zřejmý důvod, pro který v dané lokalitě není v Návrhu ÚPmB vymezena a ani není vhodné vymezovat skladebnou část ÚSES – lokální biokoridor. Nicméně zpracovatel svým návrhem – vymezením příslušných ploch návrhové zeleně v předmětné lokalitě zajistil další existenci a funkčnost daných interakčních prvků.

V případě pozemku p.č. 1818 k.ú. Medládky uvádíme, že by se jeho vymezením jako samostatné plochy krajinné zeleně vytvořila podměrečná plocha, která nemá zákonné ani koncepční opodstatnění, protože předmětné krajinnotvorné prvky s ekologicko-stabilizační a také estetickou funkcí v podobě aleje jsou přirozenou součástí mimoprodukčních funkcí zemědělské plochy (viz Odůvodnění Návrhu ÚPmB). Pro informaci ještě uvádíme, že na základě požadavku a dohody s dotčeným orgánem Odborem životního prostředí Magistrátu města Brna, bude do závazné textové části doplněna regulace zajišťující větší a zřejmější ochranu výše uvedených krajinnotvorných prvků. V souvislosti s plánovanou budoucí urbanizací území není vymezení ploch krajinné zeleně žádoucí; vymezení těchto ploch má význam ve volné krajině.

Připomínka č.15

Vyhodnocení připomínky:

Objekty a plochy pro plnění funkce veřejné vybavenosti a sportu mohou být připuštěny i v plochách pro bydlení B nebo smíšených obytných C.

Sběrná střediska odpadů nejsou vzhledem ke svému charakteru a rozloze v územním plánu vymezena. Umístění sběrných středisek odpadů statutárního města Brna je přípustné v plochách bydlení, smíšených obytných, komerční vybavenosti, nákupních a zábavních center a zvláštěních areálů, výroby a skladování, lehké výroby, podmíněně přípustné v plochách technické infrastruktury, dopravní infrastruktury a na veřejném prostranství, pokud toto umístění nenaruší jejich funkci.

Připomínce je vyhověno jiným způsobem.

Připomínka č.16

Vyhodnocení připomínky:

Skutečný způsob využití předmětného pozemku, tj. pobytová louka s ekologickou, komunikační a rekreační funkcí je realizovatelný a přípustný i v rámci plochy zemědělské, a to zejména z důvodu, že plní mimoprodukční funkce zemědělské plochy. Dané využití je také v souladu s § 18 odst. (5) stavebního zákona, jehož záměry Návrh ÚPmB z důvodu veřejného zájmu nevylučuje.

Nicméně vzhledem k tomu, že je předmětný pozemek ve vlastnictví Statutárního města Brna, jeho grafická čitelnost je v měřítku zpracování nového ÚPmB, skutečné využití nejlépe reflektuje právě plocha krajinné zeleně a pozemek nebude tvořit nesmyslnou enklávu v daném území, protože plynule navazuje na okolní plochy krajinné zeleně, jeví se důvodné změnit pozemek na plochu krajinné zeleně "K".

Připomínka č.17

Vyhodnocení připomínky:

Předmětem připomínky je požadavek na zachování stávajícího prostupu územím mezi ul. Turistickou a Vycházkovou a z toho důvodu pozemky parc.č. 1033/1 a 1033/12, k.ú. Medlánky definovat jako zeleň Z, tj. neměnit na plochu zahrádek I. Připomínce nelze zcela vyhovět, neboť se jedná o pozemky v soukromém vlastnictví, kdy jeho vlastníci požadují jiné funkční využití, kterému nelze v současné době vyhovět. To však nevylučuje i v plochách zahrádek zachovat stávajícího prostupu územím, pokud bude na tomto řešení s vlastníkem pozemků nalezena shoda.

Pro informaci závěrem uvádíme fakt, že dle obecných podmínek závazné části „Návrhu ÚPmB (2020)“: „Záměry na změny v území musí zachovávat a posilovat prostupnost v území; ve stabilizovaných plochách musí být zachovány pěší trasy zajišťující průchodnost území a přístup k jednotlivým pozemkům. V plochách změn musí být navrhována řešení, která zajistí prostupnost v území, zejména návaznost na zastavěné území či zastavitelné plochy nebo pěší průchodnost do krajiny.“, a dále „Stavby a zařízení dopravní a technické infrastruktury lze umístit ve všech typech ploch s rozdílným způsobem využití. V případě ploch zástavby lze stavby a zařízení dopravní infrastruktury umístit, pokud záměr není zjevně nepřiměřený vůči návazným či dotčeným plochám. V případě volných ploch lze stavby a zařízení dopravní a technické infrastruktury umístit za podmínky minimalizace jejich plošného a prostorového střetu s příslušnou plochou a minimalizace negativního vlivu na funkčnost plochy vyplývající z hlavního využití, pokud není v podmínkách využití typů ploch stanoveno jinak.“, a také „Veřejná prostranství lze umístit ve všech typech ploch s rozdílným způsobem využití.“

Na základě uvedeného je zřejmé, že není nutná požadovaná změna funkčního využití pro zajištění prostupu, která by jako taková měla být zajištěna regulacemi území danými v textové části Návrhu ÚPmB (2020).

Připomínka č.18

Vyhodnocení připomínky:

Skutečný stav (stromová kaple sloužící jako místo spočinutí a rozjímání na procházkách, k venkovním bohoslužbám, k oddávání snoubenců v přírodě nebo třeba pro pořádání koncertů a určené pro širokou veřejnost), a předpokládaný způsob využití předmětného pozemku (vzpomínkový háj s možností pohřbívání ke kořenům) neodpovídá funkčnímu využití navrženému v Návrhu ÚPmB pro plochy zahrádek "I". Vzhledem k tomu, že se část výše uvedených aktivit v daném místě realizuje již nyní, nepředpokládá se konfliktní působení na okolní plochy. Dále uvádíme, že se jedná o pozemky ve vlastnictví města Brna a jde o záměr městské části podporovaný městem. Na základě uvedeného je vhodné vymezit předmětný pozemek p.č. 1353 v k.ú. Medlánky na plochu, která nejlépe reflektuje reálný i budoucí způsob využití a to na plochu veřejné vybavenosti „V/x/h (lze považovat za plochu v krajíně bez nutnosti navázání této plochy na plochu veřejného prostranství).

Připomínka č.19

Vyhodnocení připomínky:

V dané věci uplatnila připomínku MČ Brno-Medlánky, pořizovatel požadavku vyhověl takto: Pozemek parc. č. 1000/11 k. ú. Medlánky je dle platného ÚPmB sice součástí plochy vodohospodářské, dle stavu v území je také spolu s pozemkem parc. č.1012/12 zahrnut do společného oplocení u RD Rysova 2b, s přístupem z ulice Rysova. Jejich vymezení jako součást stabilizované plochy B/r2 je žádoucí.

Oproti tomu pozemek parc. č. 994/1 a s ním i pozemky parc. č. .994/2, 994/3, 984/5, 1012/11 a 1012/20 k. ú. Medlánky jsou dle platného ÚPmB součástí plochy vodohospodářské, dle stavu v území jsou přístupné pouze cestou kolem rybníka a nesouvisejí s nemovitostí určenou pro bydlení. Není proto důvod je nyní v novém ÚP zahrnovat do stabilizované plochy bydlení, využití pozemků takovému funkčnímu využití neodpovídá. V tomto rozsahu se tímto připomínce částečně vyhovuje.

Připomínka č.20

Vyhodnocení připomínky:

V dané věci uplatnila připomínku MČ Brno-Medlánky, pořizovatel požadavku vyhověl takto: Na částech pozemků v majetku smB parc. č. 985/1 a 985/19 k. ú. Medlánky při ulici Rysova je v ÚP vymezena plocha ke stavebnímu využití pro bydlení, stejně tak je na části pozemků návrhová plocha městské zeleně. Pořizovatel preferuje ponechat možnost stavebního využití, tj. nevymezovat zde pouze plochu zeleně. Ta je vyjádřena na částech pozemků v rozsahu návrhové plochy Z. Byť je MČ preferované stavební využití pro domov pro seniory přípustné i v ploše bydlení, garancí takového cílového využití je právě plocha veřejné vybavenosti V. S ohledem na vlastnictví pozemků smB je také vhodné plochu pro veřejný účel jednoznačně v novém ÚP vymežit odpovídající funkcí, tj. plochou V.

Připomínka č.21

Vyhodnocení připomínky:

V dané věci uplatnila připomínku MČ Brno-Medlánky, pořizovatel požadavku vyhověl takto: Požadované vymezení samostatné plochy V na částech pozemků parc. č. 985/1, 985/2 a 985/21 v jižním konci ulice Rysova, při kruhovém objezdu není s ohledem na metodiku zpracování nového ÚP vhodné: jednalo by se o podměrečnou plochu, kterou je problematické v novém ÚP samostatně vymežit za současného zachování čitelnosti hlavního výkresu - rozsah plochy a zápis kódu stavební plochy. Záměr nového objektu radnice MČ lze realizovat i v rámci plochy bydlení. Přesto pořizovatel s přihlédnutím k místním zájmům městské části dává pokyn zpracovateli, aby požadavek MČ na plochu V prověřil.

Zpracovatel se na základě pokynu pořizovatele problematikou vymezení samostatné funkční plochy zabýval a –z pozice odborného garanta správnosti řešení– v upraveném návrhu ÚP nakonec vymežil rozsah plochy V/v2 tak, aby byla plocha vymezena přehledným způsobem. Ve výsledku je připomínce vyhověno.

Připomínka č.22

Vyhodnocení připomínky:

V dané věci uplatnila připomínku MČ Brno-Medlánky, pořizovatel odůvodnil takto: Území mezi bytovými domy jabloňová 22-28 a ulicí Kuřimskou, které je využíváno jako volné prostranství - zeleň má výměru pod limit 0,2 ha pro samostatné funkční vymezení; plocha zeleně v platném ÚPmB dnes zahrnuje větší území, i to, které je již stavebně využito. Po zpřesnění využití dle skutečného stavu není samostatné vymezení plochy městské zeleně Z v návrhu nového ÚP účelné, území bude nadále užíváno jako volné prostranství v rámci stabilizované plochy bydlení.

Připomínka č.23

Vyhodnocení připomínky:

V dané věci uplatnila připomínku MČ Brno-Medlánky, pořizovatel požadavek zohlednil takto: Oproti platnému ÚPmB a řešení obsaženému v Konceptu ÚP není v Návrhu ÚP zástavba RD v ulici Za Parkem a Hujíčková zahrnuta do návrhové plochy, ale je již stabilizována. Proto je žádoucí stabilizovanou plochu bydlení vymezit dle skutečného stavu v území a městské pozemky 855, 856 a jižní část pozemku 711/1 (s cestou ve stopě ulice Hujíčková) vše k. ú. Medlánky vymezit jako stabilizovanou plochu zeleně - součást zámeckého parku. Návrh ÚP totiž vymezení jižní stopy ulice Hujíčková jako plochy veřejného prostranství dle Konceptu ÚP nepřebírá.

Je žádoucí zachovat na městském pozemku parc. č. 710/1 k. ú. Medlánky návrhovou plochu městské zeleně, lze připustit oproti projednanému Konceptu ÚP (i platnému ÚPmB) redukcí jejího rozsahu do podoby dle návrhu nového ÚP. Plocha zeleně je v daném místě podstatná pro kvalitní propojení od stávajícího zámeckého parku k budoucí tramvajové smyčce do dalšího území v lokalitě Me-1. Návrhová plocha Z byla pro tento účel v Návrhu ÚP (projednávaném v červnu 2020) vymezena v dostatečném rozsahu, proto pořizovatel neshledal žádoucí požadavku MČ na její rozšíření vyhovět.

Na základě doporučení samosprávy města k vypořádání námitek a připomínek doručených k projednanému Návrhu nového ÚP (v červnu 2020) bude na pozemku parc. č. 710/1 k. ú. Medlánky v majetku města doplněna plocha veřejné vybavenosti (V) ve vazbě na ZŠ Hudcova. Tento požadavek na plochu V nakonec vyplynul z interních jednání s MČ, která tímto chce zajistit na městském pozemku plochu pro sportovního zařízení k ZŠ Hudcova. Takto je formulován i konkrétní požadavek na řešení uvedený u stanovené ÚS-8 v kap. 12 textové části ÚP a v kartě lokality Me-1. MČ je nakonec vyhověno v rozsahu tohoto požadavku.

V rozvojové lokalitě Me-1 lze další propojení pásem městské zeleně od navrhované tramvajové smyčky realizovat v rámci vymezených stavebních ploch, Návrh nového ÚP jednotlivé pásy liniové zeleně nevymezuje. Taktéž stezka pro pěší a cyklista je nad podrobnost řešení v novém ÚP. Jejich realizace spolu s pásem zeleně je podél budoucí trati Me/31 na základě obecných regulativů možná ve všech stavebních plochách, tudíž i v ploše dopravy D, či sousední ploše smíšené obytné C. V této části není požadavku MČ vyhověno.

Připomínce se částečně vyhovuje v rozsahu vyhovění shodným požadavkům MČ.

Připomínka č.24

Vyhodnocení připomínky:

V dané věci uplatnila připomínku MČ Brno-Medlánky, pořizovatel požadavek zohlednil takto: V rozvojové lokalitě Me-1 lze další požadované využití pro veřejnou vybavenost (školství, centrum volného času), komerční vybavenost (sport), hřiště realizovat v rámci vymezených smíšených obytných ploch C. Pořizovatel neshledává účelné vymezením funkční plochy V či S předjímat jejich konkrétní lokalizaci. Pro území lokality Me-1 je předepsáno zpracování ÚS-8, ta prověří potřebu občanského vybavení a navrhne na území využití funkčních ploch C ve větší podrobnosti. Viz požadavky na řešení v ÚS uvedené v textové části v kap. 12 a v příslušné kartě lokality Me-1.

S odkazem na text vyhodnocení u připomínky č.23 je požadavek MČ na plochu pro sportovní zařízení pro ZŠ Hudcova řešen vymezením plochy V na městském pozemku parc. č. 710/1 k. ú. Medlánky

Samospráva města na Poradě vedení dne 10.12.2020 odsouhlasila podnět na úpravu rozsahu funkčních ploch bydlení v předmětné lokalitě ve prospěch smíšeného využití s volnou strukturou zástavby a v plochách pro smíšené využití úpravu výškových hladin zástavby dle Případové studie lokality Technologický park (KAM, 2020) pro účely úpravy Návrhu nového ÚPmB.

Na základě rozhodnutí Rady města Brna (RMB), které přijala na schůzi RMB č.R8/127 zahájené dne 20.1.2021 s pokračováním dne 25.1.2021, uplatnil určený zastupitel, radní pro územní plánování RNDr. Filip Chváta, PhD. u pořizovatele připravovaného Územního plánu města Brna – Odboru územního plánování a rozvoje MMB, ve smyslu § 53 odst. (1) zákona č.

183/2006 sb., o územním plánování a stavebním řádu, ve znění pozdějších předpisů, podnět, aby vyhodnocení výsledků projednání dokončil v souladu s doporučením RMB. RMB doporučila řešení u problematických oblastí rozvoje města stěžejního charakteru. Doporučení se týkalo i rozvojové lokality Me-1 Technologický park. Proto pořizovatel dal pokyny na úpravu návrhu ÚP v lokalitě Me-1 pro 1. opakované veřejné projednání (v červnu 2021), vše v souladu s podnětem určeného zastupitele.

K další úpravě návrhu ÚP oproti výše uvedenému došlo v lokalitě Me-1 po 1. opakovaném veřejném projednání.

Na základě připomínek MČ doručených při 1. opakovaném veřejném projednání se určený zastupitel navrženým řešením v severní části lokality Me-1 znovu zabýval a uplatnil v procesu vyhodnocování výsledků projednání dopisem č.j. MMB/0477610/2021 ze dne 13.9.2021 k lokalitě Me-1 na základě doporučení RMB R8/168 ze dne 1.9. 2021 podnět na zohlednění místních zájmů MČ Brno - Medlánky, a to na navrácení původní plochy W/v3 a rozšíření plochy B/r2 na úkor plochy C/v3. Městské části jsou dle Statutu města Brna oprávněny uplatňovat právo na místní samosprávu ve specifickém režimu prostřednictvím vyjádření k projednávaným územně plánovacím dokumentacím.

Na základě výsledků projednání byly místní zájmy městské části MČ Brno-Medlánky alespoň částečně zohledněny a Návrh pro 2. opakované veřejné projednání byl upraven.

Připomínce je vyhověno částečně, promítnutím požadavků na konkretizaci využití lokality Me-1 pro občanskou vybavenost do požadavků k řešení do vymezené ÚS-8.

Připomínka č.25

Vyhodnocení připomínky:

V rámci podání je požadováno vymezení propojení mezi územím Technologického parku a průmyslovou zónou v Kuřimi.

Pro dokladování transparentnosti procesu vyhodnocení podání je uvedeno také mezitímní vyhodnocení z r. 2020:

Požadavku bylo v roce 2020 vyhověno částečně, protože: „Úkolem územního plánu je vytvářet územní podmínky pro možnost umístění záměrů, nikoliv zajistit „bezproblémovou“ realizaci všech záměrů a znát podrobné technické provedení jednotlivých úseků. Obecně územní plán stanovuje základní koncepci rozvoje území obce, ochrany jeho hodnot, jeho plošného a prostorového uspořádání, uspořádání krajiny a koncepci veřejné infrastruktury a stanovuje podmínky pro využití území. Nový Územní plán města Brna (ÚPmB) pracuje s méně podrobným měřítkem hlavního výkresu 1:10 000, než tomu je u současného (1:5000).

V rámci stanovení podmínek využití ploch v kap. 6.2. a kap. 6.3.3.10 závazné textové části je umožněno umístění cyklistické infrastruktury ve všech plochách s rozdílným způsobem využití. Z hlediska požadavku na zakreslení dalších propojení uvádíme, že v rámci cyklistické dopravy byl zvolen obecnější přístup.

Ve výkrese 2.2. Souhrnný výkres dopravy jsou vyznačeny „vybrané samostatné cyklotrasy“, kterými jsou zpřesněny záměry ze Zásad územního rozvoje Jihomoravského kraje. Ve výkresu odůvodnění O.6 Cyklistická doprava – schéma jsou k výše uvedenému jevu navíc vyznačeny „vybrané pouliční cyklotrasy“, které naznačují možná vybraná propojení území města, která však již nejsou závazná a je možné je operativně upravovat nebo dále doplňovat.

Obecně ve výkresu odůvodnění O.6 nejsou trasy vymezeny závazně a umístění jakýchkoliv cyklistických tras nebo stezek je možná v souvislosti s obecnými podmínkami uvedenými v kapitolách 6.1 až 6.5 Výroku ve všech plochách.“

Konečné vyhodnocení podání se vztahuje k výslednému řešení Návrhu nového ÚPmB:

Návrh Územního plánu města Brna pro opakované veřejné projednání (06/2021) byl upraven a požadované propojení cyklostezkou Technologický park - Kuřim bylo doplněno o tuto trasu do výkresu 2.2. a Odůvodnění.

Tímto je požadavek zohledněn.

Připomínka č.26

Vyhodnocení připomínky:

V dané věci uplatnila připomínku MČ Brno-Medlánky, pořizovatel požadavku vyhověl takto: Stávající zástavba RD ve východním konci ulice Turistická byla zahrnuta do stabilizované plochy městské zeleně Z - zámecký park- již v Konceptu nového ÚP. Existence stávající zástavby zahrnuté do jiné funkční plochy nestavební je ošetřena obecným regulativem a neznamená její vymístění a dotvoření celého území jako park.

Zástavba RD dotváří charakter území u křižovatky ulic Turistická a Hudcova a zasahuje území o rozloze cca 0,24 ha. Proto je možné pro zástavbu vymezit samostatnou stavební funkční plochu v souladu s požadavkem § 3 odst 1 vyhl. 501/2006 Sb., v platném znění.

Obdobně lze postupovat v případě zástavby komerčními objekty a v ulici Hudcova 2,2a, které zahrnují území o rozloze cca 0,31 ha.

Zpracovatel se na základě pokynu pořizovatele problematikou vymezení odpovídající stavební plochy pro zástavbu RD na ul. Turistická a zástavbu vybavenosti na ul. Hudcova znovu zabýval a –z pozice odborného garanta správnosti řešení– vymezil jednu stabilizovanou plochu smíšenou obytnou.

Ve výsledku je připomínce vyhověno.