

ÚZEMNÍ PLÁN MĚSTA BRNA

Textová část odůvodnění Příloha č. 5
kapitola 19

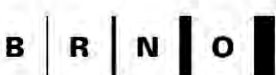
VYHODNOCENÍ PŘIPOMÍNEK

bez osobních údajů

Fáze:

b) Veřejná projednání Návrhu ÚPmB z roku 2020 (červen)

svazek 13b



Magistrát města Brna
Odbor územního plánování a rozvoje
Kounicova 67
601 67 Brno

MAGISTRÁT MĚSTA BRNA
poštovní
Došlo dne 30-06-2020
Č.j. MMB:
Příl.:

4048 P
Statutární město Brno
Magistrát města Brna

MMB/0269156/2020
listy: 2 přílohy



Doručeno: 30.06.2020

PŘIPOMÍNKA

proti návrhu Územního plánu města Brna, jeho grafické i textové části

Identifikační údaje podatele:

Jméno, příjme

Datum naroze

Trvalé bydliště



MAGISTRÁT MĚSTA BRNA
Odbor územního plánování a rozvoje
Došlo: 01-07-2020
Č.j. MMB: 0269156
Příl.:

~~Je~~ nejsem* vlastníkem pozemku/ú nebo stavby v ploše dotčené navrhovanou změnou

Katastrální území Ivanovice, parcela č. / stavba č.p.....

Vznáším tyto připomínky:

- 1) Dotčené území: Brno-Ivanovice, plocha mezi ulicemi Řečkovická, Hradecká a Černožorská
a) Plocha pod stávající stavbou nákupního centra Bauhaus
- Zásadně nesouhlasím se změnou této plochy v navrhovanou plochu X/a2.

Zdůvodnění:

Plocha X/a2 mezi ulicemi Řečkovická, Černožorská a Hradecká v Brně-Ivanovicích je vedena jako stabilizovaná plocha pro obchod, nicméně stávající stavba nákupního centra Bauhaus byla postavena bez potřebného stavebního povolení, resp. na základě nezákonně vydaného certifikátu autorizovaného inspektora.

Tento certifikát byl rozhodnutím Magistrátu města Brna ze dne 10. 3. 2017 č.j. MMB/0104559/2017 prohlášen za od počátku neplatný s tím, že právo stavby ke stavbě nákupního centra Bauhaus nikdy nevzniklo.

Rozhodnutí Magistrátu bylo následně potvrzeno jak Krajským úřadem Jihomoravského kraje, tak Krajským soudem v Brně. V současné době ohledně stavby nákupního centra Bauhaus probíhá řízení o odstranění stavby a řízení o dodatečném povolení stavby. Návrh ÚPmB tedy tímto způsobem de facto legalizuje černou stavbu a akceptuje změnu, která byla danému území vnucena nezákonným postupem soukromého subjektu, aniž by této změně předcházelo náležité správní řízení vedené k zajištění ochrany veřejných i soukromých zájmů.

Tuto a ze severu k ní přiléhající plochu pro komerční využití navrhuji převést na funkci smíšenou obytnou, tak, jak je definována ve stávajícím územním plánu. Navrhovaný způsob využití X/a2 je pro tuto oblast zcela nevhodný vzhledem k bezprostřední blízkosti existující obytné zástavby Ivanovic. Navíc nelze v žádném případě souhlasit se zařazením této plochy mezi plochy stabilizované, tj. území, ve kterých se stávající účel využití území nebude zásadním způsobem měnit, neboť se tím zcela nepřijatelným způsobem předjímá a zároveň i ovlivňuje výsledek probíhajícího řízení o odstranění stavby, resp. o vydání dodatečného stavebního povolení.

Navrhuji proto, aby:

plocha mezi ulicemi Řečkovická, Černoohorská a Hradecká v Brně-Ivanovicích, v Návrhu ÚPmB definovaná jako stabilizovaná plocha X/a2 (objekt BAUHAUSu), byla definována jako návrhová plocha komerční vybavenosti (W/a2) – funkční plocha „SV“ neboli „Smíšené plochy výroby a služeb“ dle stávajícího územního plánu svými regulativy totiž odpovídá plochám W (plochy komerční vybavenosti) dle Návrhu ÚPmB,

- 2** Sousedící lokalita severně nad stavbou Bauhaus – v návrhu označená jako I-2
- Zásadně nesouhlasím se změnou stávající plochy B na plochu komerční vybavenosti W/a3.
- Navrhuji definovat tuto lokalitu I-2 jako plochu B, případně v kombinaci se smíšenou obytnou (C/r2) při ulici Hradecká.

- 3** b) Navazující lokalita severně směrem k obci Česká - rozvojová lokalita E-2 (rezerva)
- Nesouhlasím se změnou stávající zemědělské plochy na plochu E-2 pro lehkou výrobu v celé ploše. Připomínám, že se zde nachází nejkvalitnější zemědělská půda (jedná se i o zemědělský půdní fond s I. třídou ochrany). Přípustná je územní rezerva pro W/a3 pouze v části podél ulice Hradecká. Při ulici Černoohorská ponechat stávající zelenou plochu případně v kombinaci s plochou bydlení B v souladu s protější stranou ulice Černoohorská.
- V případě zástavby této lokality požaduji vést hlavní dopravní obsluhu této nové lokality novým sjezdem z mag. Hradecká a napojení musí být vyřešeno v rámci tohoto území nebo na bezprostředně přilehlých plochách, např. společně u plochy D/v2.

Zdůvodnění:

MČ Ivanovice je vyhledávanou lokalitou pro klidné bydlení, a to pro svůj přírodní a venkovský charakter. Výstavba obchodních center a průmyslových objektů v těsné blízkosti rodinných domků znamená záměrné zničení hodnotného bydlení, snížení kvality života a likvidaci této krásné městské části. Návrh Územního plánu města Brna není v žádném případě přínosem pro obyvatele Ivanovic, je přínosem pouze pro developerské a stavební společnosti a jeho výsledkem bude negativní dopad na lidské zdraví a životní prostředí. Žádám, aby MČ Ivanovice zůstala zachována ve své původní podobě především jako lokalita rodinných domků určená pro klidné bydlení a aby i v souladu s tímto probíhal další rozvoj Ivanovic. Návrh ÚP města Brna pro MČ Ivanovice navíc zcela odporuje celospolečenskému úsilí o záchranu životního prostředí a naopak ještě více prohloubí již nyní alarmující problémy, jako je znečištění ovzduší, degradace půdy, nedostatek vody v krajině, hlukové a světelné znečištění apod.

2)

Dotčené území: MČ Brno-Ivanovice směrem k MČ Medlánky a Řečkovice

- 4** a) Propojovací komunikace vedená mezi městskými částmi Brno-Ivanovice, Řečkovice a Medlánky.
- Nesouhlasím s vybudováním nové propojovací komunikace mezi výše uvedenými městskými částmi.
- Požaduji vypuštění této plánované komunikace

Zdůvodnění: Komunikace by přivedla další zátěž z dopravy z jiných MČ do stabilizovaných ploch bydlení v naší MČ, která je již tak silně zatížena smogem a hlukem z dopravy z ulic Hradecká a Černoohorská. Ivanovice by se navíc staly tranzitní městskou částí. Předmětná komunikace zásadním způsobem poškozují chráněný zdroj pitné vody v prostoru hranice katastru Ivanovice a Řečkovice, přičemž vodní zdroje v současné situaci sucha požívají zvláště zvýšené ochrany.

- 5** b) Lokalita R-3 – nesouhlasím s výškou k naší MČ přiléhající plánované obytné zástavby a se svedením dopravy z těchto sousedících ploch do k. ú. Ivanovice.
- Požaduji zásadní snížení intenzity využití území v návrhové ploše R-3 a její změnu výhradně


5

na méně intenzivní nízkopodlažní výstavbu do úrovně podlažnosti 2 a strukturu zástavby změnit na rezidenční nízkopodlažní r (konkrétně změnit plochy B/v3 a C/v3 na B/r2 a C/r2) a její funkční komunikační napojení do území té městské části, kde je tato výstavba plánována. Požadují také výrazné rozšíření ploch zeleně Z.

5

Zdůvodnění: Chci tímto eliminovat vznik zvýšeného hluku z dopravy a zastínění ve stávající zástavbě v k.ú. Ivanovice. Chci, aby zůstalo zachováno kvalitní životní prostředí s dostatečnou zelenou plochou a bylo tímto podpořeno tolik žádané a v Brně nedostatečné kvalitní bydlení a ne aby se tato oblast proměnila v tuctové „betonové“ sídliště, jimiž je Brno obklopeno z ostatních světových stran.

V Brně dne 29.6.2020



MMB/0269156/2020

Připomínka č.1

Vyhodnocení připomínky:

Stabilizovaná plocha nákupních a zábavních center a zvláštních areálů (X) při ulici Řečkovická byla vymezena na základě stávajícího využití plochy v souladu s § 3 odst. 2) písm. a) Vyhlášky 501/2006 Sb., kdy stávající využití odpovídá takto vymezené ploše. Vymezení plochy komerční vybavenosti (W), jak požaduje podatel, není důvodné. Objekt obchodního domu je řádně zapsán v katastru nemovitostí. Zkoumání titulu zápisu objektu úřadu územního plánování ani příslušnému orgánu k vydání ÚPmB formou opatření obecné povahy nepřísluší. Vymezení předmětné plochy X je vzhledem k dobré dopravní dostupnosti při minimalizaci střetů vzájemně neslučitelných činností, vhodné (plocha X je oddělena od rezidenční zástavby plochou dopravy při umožnění příjezdu mimo tuto rezidenční zástavbu). Z uvedeného se pořizovatel ztotožňuje se zpracovatelem návrhu ÚPmB v tom, že předmětná plocha X splňuje veškeré podmínky pro její vymezení.

Připomínka č.2

Vyhodnocení připomínky:

Rozvojová lokalita I-2, resp. plocha W/a3 zahrnuje také pozemky stávajících rodinných domů, které jsou v současném územním plánu klasifikovány jako stabilizovaná plocha bydlení s podrobnějším funkčním typem všeobecné bydlení (BO). Podatel požaduje v rozvojové lokalitě I-2 vymezení plochy bydlení (B) v případné kombinaci s plochou smíšeně obytnou (C) namísto plochy komerční vybavenosti (W). Na základě vícečetných podání k ploše komerční vybavenosti (W) v rámci rozvojové lokality I-2 bylo řešení rozvojové lokality přezkoumáno a upraveno tak, že z důvodu již existujících staveb v předmětné ploše byla plocha komerční vybavenosti zmenšena ve prospěch plochy smíšené obytné (C/r2) přibližně v rozsahu ploch bydlení dle stávajícího územního plánu. Vymezení plochy bydlení není s ohledem na externalitu z dopravy vhodné. Taktéž byl upraven rozsah území, ve kterém je stanovena podmínka zpracování územní studie ÚS-04 pro rozhodování v území, kdy plocha C je z toho území vyňata. Vymezení zbytkové plochy komerční vybavenosti je s ohledem na výhodnou dopravní polohu vhodné zachovat.

Připomínka č.3

Vyhodnocení připomínky:

Území Ivanovic mělo být dle dohody s MŽP ČR z hlediska záboru ZPF řešeno dle varianty I. Konceptu ÚPmB s upřesněním řešení severní části lokality I-2 - plochu E řešit jako územní rezervu pro ostatní plochy – lehká výroba s územní rezervou dopravního napojení na ulici Černoorskou až na hranici města. Návrhem ÚPmB jsou tak naplněny Pokyny pro vypracování Návrhu ÚPmB a severní část rozvojová lokalita I-2 z Konceptu ÚPmB je převedena do územní rezervy E-2.

Na základě uvedeného je tak v Návrhu ÚPmB vymezena plocha územní rezervy E-2 s podmínkou prověření potřeby rozšíření návrhových ploch lehké výroby v lokalitě včetně související dopravní infrastruktury, použitelných po využití dosud nevyčerpaných rozsáhlých návrhových ploch pro lehkou výrobu a návrhových ploch komerční vybavenosti při ulici Hradecká, přičemž dopravní napojení nesmí být řešeno na ulici Černoorskou, aby nedocházelo ke kolizi s navazující rezidenční zástavbou. Předmětné požadavky na vymezení konkrétních ploch v lokalitě územní rezervy E-2 nelze v této fázi pořizování zohlednit, protože aktuálně nedochází k žádné změně funkčního využití daného území. Požadavky je proto nutné/možné uplatnit při aktivaci rezervy a ve fázi pořizování změn ÚPmB, které vyplynou z prověření nejvhodnějšího funkčního využití dané lokality resp. předmětné územní rezervy E-2, a budou probíhat klasickým procesem pořizování změn.

Připomínka č.4

Vyhodnocení připomínky:

V rámci podání je vysloven požadavek na vypuštění komunikačního propojení mezi Medlánkami a Ivanovicemi, od ulice V Újezdech, označeným ve výkrese 2.2 jako R/1.

Vyhodnocení z r. 2020:

„Záměr R/1 má přímou souvislost s rozvojem MČ Brno-Řečkovice a MČ Brno-Ivanovice a tento záměr nelze vypustit, ale jeho podoba dozná změn.

V upraveném návrhu budou doplněny plochy rozvoje na k.ú. Ivanovice a záměr R/1 nebude propojován na k.ú. Medláanky a bude veden v koridoru ulice Terezy Novákové (záměr R/31).“

Pro dokladování transparentnosti procesu vyhodnocení podání a pro úplnost uvádíme, že v předmětném území došlo ke změně. Ve výsledném řešení Návrhu nového ÚPmB byla poloha záměru R/1 upravena a záměr je připojen na ulici Žilkovu v MČ Brno-Řečkovice a Mokrý Hora. S územím MČ Brno-Medláanky není propojen.

Tato změna však nemá vliv na podstatu vyhodnocení požadavku podatele.

Připomínka č.5

Vyhodnocení připomínky:

Podatel požaduje změnit regulativy u ploch v rámci předmětné rozvojové lokality z B/v3 a C/v3 na B/r2 a C/r2. V roce 2020 nebyla připomínka v návrhu ÚPmB zohledněna. Věcný obsah připomínky byl však uplatněn opakovaně při 1. opakovaném veřejném projednání. Podnět na změnu regulativu u předmětné plochy B/k3 na B/r2 podala také MČ Brno-Řečkovice. Určený zastupitel RNDr. Filip Chváta, PhD. dle § 53 odst. (1) stavebního zákona uplatnil v procesu vyhodnocování výsledků projednání dopisem č.j. MMB/0477610/2021 ze dne 13.9.2021 na základě doporučení RMB R8/168 konané dne 1.9.2021 podnět na zohlednění místních zájmů MČ Brno-Řečkovice a to u plochy bydlení v lokalitě Díly (mezi areálem kasáren a zástavbou v ul. Žilkova) snížit výšku zástavby na 2; tj. na místo uvedené B/k3 změnit regulativ na B/r2. Městské části jsou dle Statutu města Brna oprávněny uplatňovat právo na místní samosprávu ve specifickém režimu prostřednictvím vyjádření k projednávaným územně plánovacím dokumentacím.

Na základě výsledků projednání byly místní zájmy městské části Brno-Řečkovice zohledněny a Návrh pro druhé veřejné opakované projednání bude upraven (u předmětné plochy dojde ke změně regulativu z B/k3 na B/r2 a k vymezení plochy smíšené obytné C/k3 podél budoucí městské třídy). Touto úpravou je částečně reagováno také na požadavek podatele.

Plochy smíšené obytné C/k3 (potažmo C/v3) zůstanou ovšem zachovány v původní podobě (nebude se měnit ani výška ani uspořádání zástavby). Plochy smíšené obytné (C) jsou vymezeny podél plánovaných komunikací, respektive podél budoucí městské třídy. Vyšší úroveň zástavby i kompaktní uspořádání zástavby je u nich zvoleno záměrně, aby bylo zajištěno odclonění negativních vlivů dopravy od ploch bydlení, které se nachází za nimi. Jejich navrhování podél rušnějších komunikací a městských tříd je pravidlem v celém ÚPmB.

Dále podatel požaduje výrazné rozšíření ploch zeleně v předmětné rozvojové lokalitě. V rámci předmětné lokality je v aktuálním návrhu ÚPmB samostatně vymezena jedna plocha městské zeleně a o dalších se neuvažuje. Platí však to, že u ploch bydlení i ploch smíšených obytných je dle regulativu povinnost dodržet minimální plochu zeleně v rozsahu 30 % pro disponibilní pozemky stavebního záměru.

MAGISTRÁT MĚSTA BRNA	
podatelna	20
Došlo dne	30 -06- 2020
C.j. MMB:	
Příl.:	

MAGISTRÁT MĚSTA BRNA Odbor územního plánování a rozvoje	
Došlo: 01 -07- 2020	Kounicova 67
Č.j. MMB: 0269174	601 67 Brno
Příl.:	

MAGISTRÁT MĚSTA BRNA
Odbor územního plánování a rozvoje
Kounicova 67
601 67 Brno

4000

PŘIPOMÍNKA

NÁZEV PROJEDNÁVANÉ ÚPD

Návrh připravovaného ÚPmB

Identifikační údaje podatele

Fyzická osoba/právnícká osoba

Statutární město Brno
Magistrát města Brna

Jméno, příjmení /
Název společnosti



MMB/0269174/2020
listy: 1 přílohy:

Datum narození/
Identifikační číslo



Trvalé bydliště/
sídlo

mmb1es7739404c Doručeno: 30.06.2020

Jsem - nejsem*) občan města Brna

Jsem - nejsem*) vlastníkem pozemku/ů nebo stavby v ploše dotčené
navrhovanou změnou

Katastrální území, parc č.

Upřesnění obsahu námítky/připomínky

Ke textové části

Ke grafické části

Ke procesu pořizování

Městská část

Královo Pole

Katastrální území

Královo Pole

Parcelní čísla pozemků (adresa,
doplňující popis lokality)



Text připomínky včetně ZDŮVODNĚNÍ

přílohy:

ano

ne

- 1** 1) Souhlasím s vymezením funkce návrhové plochy Z a s jejím rozsahem při konečné tramvaji v nároží Purkyňovy a Červinkovy ulice. V kontaktu s lokalitou KP-4. Požaduji využití pro zeleň a rozsah zachovat do dalšího projednávání. **1**

Zdůvodnění: plocha s funkcí pro zeleň doplní vybudovat veřejně přístupnou plochu, řešení pro zeleň je navrženo dlouhodobě, bylo navrženo už v konceptu.

- 2** 2) Souhlasím s vymezením plochy Z stabilizované pro Přírodní zahradu „u smrku“ při ulici Ramešova. Požaduji využití zahrady pro zeleň zachovat do dalšího projednávání. **2**

Zdůvodnění: využití odpovídá dlouhodobému stavu v území.

V Brně.....dne 29.06. 2020

Podpis:



MMB/0269174/2020

Připomínka č.1

Vyhodnocení připomínky:

Tato plocha zeleně bude zachována ve stávajícím rozsahu.

Připomínka č.2

Vyhodnocení připomínky:

Na základě požadavku MČ Královo Pole ponechat stabilizovanou plochu bydlení v této lokalitě ve stávajícím rozsahu dle aktuálně platného ÚPmB, bude udělen pokyn tyto pozemky jako plochu zeleně v návrhu nového ÚPmB nevymezit.

3999

MAGISTRÁT MĚSTA BRNA	
podateleina	20
30 -06- 2020	
Č.j. MMB:
Příl.:

Došlo: 01 -07- 2020
Č.j. MMB: 0269176
Příl.:

NÁMITKA / PŘIPOMÍNKA

NÁZEV PROJEDNÁVANÉ ÚPD

Návrh připravovaného územního plánu města Brna

Identifikační údaje podatele

Statutární město Brno
Magistrát města Brna

Fyzická osoba/právnícká osoba

MMB/0269176/2020
listy: 1 přílohy:

Jméno, příjmení /
Název společnosti

Datum narození/
Identifikační číslo

Trvalé bydliště/
sídlo



Doručeno: 30.06.2020

Jsem - nejsem*) občan města Brna

Jsem - nejsem*) vlastníkem pozemku/ů nebo stavby v ploše dotčené navrhovanou změnou

Katastrální území, parc. č.

Upřesnění obsahu námítky/připomínky

Ke textové části

Ke grafické části

Ke procesu pořizování

Městská část

Královo Pole

Katastrální území

Královo Pole

Parcelní čísla pozemků (adresa,
doplňující popis lokality)

blok Berkova – Bulharská- Riegrova - Palackého třída

Text námítky/připomínky včetně ZDŮVODNĚNÍ

přílohy:

ano

ne

Nesouhlasím s vymezením plochy C jednotně pro celý blok ulic Berkova-Bulharská-Riegrova - Palackého třída, požaduji jeho funkční rozdělení na:

- na část přiléhající k městské třídě a dopravně s ní související vnitřní část bloku jako plochu C,
- klidovou část bloku do ulice Bulharská včetně přiměřeného rozsahu bočních ulic jako plochu B, kompaktní zástavby.

Zdůvodnění:

- Rozdělení stabilizovaného bloku do dvou různých ploch odpovídá současné odlišné povaze území při městské třídě vůči zástavbě v ostatních 3 ulicích, která je určena výhradně k bydlení. Územní plán dnes dělení bloku na různé funkce má, s rozlišením na stabilizovanou část a návrhovou část bloku. V nároží Berkova - Bulharská došlo od projednání konceptu k dostavbě čistě bytového domu ve smíšené ploše. Blok jako celek nevykazuje v převažující části ulic Berkova-Bulharská-Riegrova charakter plochy smíšené obytné, ale charakter plochy bydlení s kompaktní strukturou zástavby. Posun z funkce bydlení B na smíšenou obytnou C mění (oproti nynějšímu územnímu plánu) současné podmínky využití stabilizovaného území: ve smyslu prováděcí vyhlášky č. 501/2006, § 4 stavebního zákona území ztrácí garanci „pohody bydlení“.
- Obě dílčí plochy budou mít dostatečnou výměru pro samostatné vymezení.
- Zastupitelstvo města schválilo Pokyn pro zpracování návrhu, který ukládá zpracovateli blok rozdělit na 2 funkce. Tento pokyn Zastupitelstva nebyl splněn.

V Brně.....dne

26.06. 2020

Podpis: ...

MMB/0269176/2020

Připomínka

Vyhodnocení připomínky:

Vaše připomínka se týká smíšených obytných ploch mezi ulicemi Riegrova, Berkova a Berkova, Husitská. V obou případech byla v Návrhu nového ÚPmB zvolena pro celou plochu funkce smíšená obytná. Nesouhlasíte s jednotným vymezením plochy C pro celé bloky. Žádáte např. podél ulice Bulharská kombinovat s plochou bydlení (B) kompaktní zástavby.

V dnes platném ÚPmB se v obou předmětných plochách rozlišují plochy smíšené a plochy obytné. Prorůstání obou funkcí nejen v tomto případě vede zpracovatele k tomu, aby umožnil jiným definováním smíšené plochy utváření města dynamického, které v plochách smíšených nabízí různé funkce. Je to především bydlení, maloobchod, stejné využití jako v plochách veřejné a komerční vybavenosti V a W, služby a lehká nerušící výroba a sport. Oddělovat v jednom bloku domů od sebe objekty s čistým bydlením a se smíšenými funkcemi není žádoucí, tím spíše, že Návrh nového ÚP je zpracovaný v méně podrobném měřítku 1:10000 než současný platný ÚPmB. Návrh by řešením, které navrhuje, ztratil dobrou čitelnost, seznatelnost, přehlednost a koncepčnost.

MAGISTRÁT MĚSTA BRNA
ODBOR ÚZEMNÍHO PLÁNOVÁNÍ
A ROZVOJE

MAGISTRÁT MĚSTA BRNA	
podatelna	20
30 -06- 2020	
Došlo dne	
Č.j. MMB:	
Přil.:	

Statutární město Brno
Magistrát města Brna

MMB/0269426/2020

listy: 3
druh: přílohy



mmb1es7739411e Doručeno: 30.06.2020

4034

PODÁNÍ K NÁVRHU

Návrh Územního plánu města Brna

MAGISTRÁT MĚSTA BRNA
Odbor územního plánování a rozvoje

Došlo: 01-07-2020

Č.j. MMB: 0269426

Přil.:

Podatel	
Typ subjektu:	Fyzická osoba
Příjmení, jméno:	
Adresa / sídlo:	
Kontakt:	

Přípomínka	číslo:	1
------------	--------	---

Označení lokality:

Be-1 Dvořiště-Vyhlídalova-Lány

Požadované připomínky:

Snižít výšku a změnit strukturu zástavby – plochy B/v4, B/v3, B/v2, B/k4 změnit na B/r2, plochu C/k4 změnit na C/k3, plochu C/v2 na západ od ulice Za Kovárnou ponechat.

Doplnit do karty lokality, že výstavba v areálu bývalé zahradnické školy je možná pouze po vybudování propojovací komunikace přes ulici Podsedky ke křižovatce Čeňka Růžičky-Vyhlídalova-Dvořiště.

Zdůvodnění:

Jedná se o okrajovou část MČ, kde nižší nová zástavba naváže na již existující zástavbu RD.

Návrh nových bytových domů v lokalitě by znamenal neúnosné zvýšení dopravní zátěže na ulici Lány a související negativní vlivy na kvalitu bydlení v okolí (hluk, prach, imise).

Dopravní řešení musí být navrženo tak, aby byla udržena průjezdnost ulice Lány.

Přípomínka	číslo:	2
------------	--------	---

Označení lokality:

Be-6 Červený kopec

Požadované připomínky:

Snižít výšku a změnit strukturu zástavby – plochy B/v4 v západní části lokality změnit na B/r2.

Zrušit dopravní napojení z bývalé Kohnovy cihelny přímo do ulice Jihlavská.

Doplnit do karty lokality, že dopravní infrastruktura musí být naplánována a před výstavbou domů zrealizována tak, že dopravní obsluha z rozvojových lokalit na území Bohunic bude primárně směřována do ulice Kamenice a dopravní obsluha z rozvojových lokalit na území Štýřic bude primárně směřována do ulice Václavská.

Zdůvodnění:

Celková budoucí výstavba v oblasti Červený kopec bude znamenat zvýšenou dopravní zátěž, která musí být rozvedena efektivně a nikoliv jednostranně. Napojení z bývalé Kohnovy cihelny bylo v technické studii ulice Jihlavská označeno za technicky hraniční a zároveň dopravně nevhodné v kontextu plynulosti dopravy na městské třídě. Adekvátní by byla nanejvýš neúplná křižovatka umožňující pouze připojení do a z pravého jízdního pruhu ve směru po Jihlavské do kopce.

Přípomínka	číslo:	3
------------	--------	---

Označení lokality:

Be-10 Ústřední hřbitov – rozšíření

Požadované připomínky: (viz též graficky)

Zvýšit výšku zástavby u plochy dopravní infrastruktury na D/v3.

Doplnit západně od plochy dopravní infrastruktury pás plochy městské zeleně (Z).

Zdůvodnění:

V souvislosti s plánovanou výstavbou v okolí je vhodné navýšit parkovací kapacitu v ulici Ukrajinská a stávající garáže dobudovat v kapacitnější řešení. Opět v souvislosti s plánovanou výstavbou v okolí doporučujeme východně od ulice Ukrajinská doplnit pás garantované plochy městské zeleně, který umožní pohodlný a příjemný průchod ze severu (Červený kopec, zastávka Krematorium) k jihu (Lány, Leskava) a prostor rekreační aktivity.

Připomínka číslo 3 (zákres)



Připomínka	číslo:	4
------------	--------	---

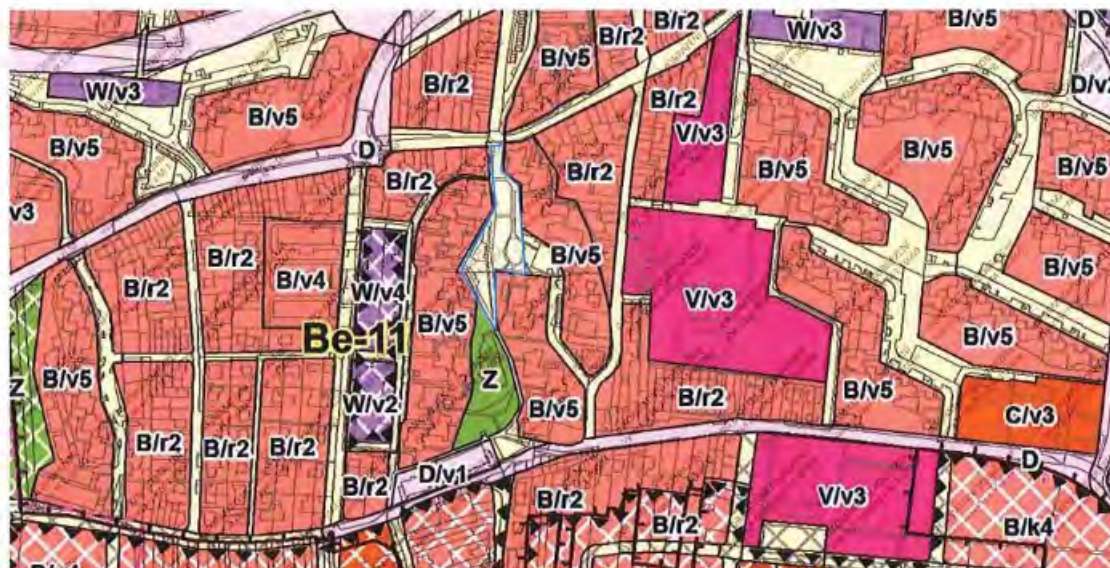
4

Označení lokality:
 Plocha mezi bytovými domy na ulicích Spodní a Rolnická
 Popis lokality:
 Jedná se o veřejné prostranství / park mezi bytovými domy na ulicích Spodní a Rolnická.
 Požadované připomínky: (viz též graficky)
 Zahnout celou plochu do kategorie městské zeleně (Z).

Zdůvodnění:
 Návrh územního plánu označuje jižní polovinu prostoru za městskou zeleně (Z) a severní za veřejné prostranství. Charakter celého území je jednotný, množství zeleně včetně stromů naplňuje definici plochy Z. Proto doporučujeme sjednotit územní plán se skutečností.

4

Připomínka číslo 4 (zákres)



Připomínka	číslo:	5
------------	--------	---

5

Označení lokality:
 Be-3 Sportovní areál Okrouhlá
 Požadované připomínky:
 Zařadit lokalitu mezi stabilizované.

Zdůvodnění:
 Zařazení lokality jako plocha sportu S/o1 odpovídá současnému využití území. Stavební rozvoj se nepředpokládá.

5

Připomínka

číslo:

6

6

Označení lokality:

Be-9 Neužilova

Požadované připomínky:

Zařadit lokalitu mezi stabilizované.

Zdůvodnění:

Zařazení lokality jako plocha bydlení B/r2 odpovídá současnému využití území. Zvažované dokončení východní uliční fronty ulice Neužilova není v rozporu s tímto zařazením.

6

V *B. P. W. E. V.* dne *30. 6. 2020*

Podpis

Vyplněný formulář zašlete na níže uvedenou adresu:
Magistrát města Brna, Odbor územního plánování a rozvoje, Kounicova 67, 601 66

MMB/0269426/2020

Připomínka č.1

Vyhodnocení připomínky:

Podatel požaduje v rozvojové lokalitě Be-1 změnit plochy B/v4, B/v3, B/v2 a B/k4 na B/r2, dále plochu C/k4 změnit na C/v3 a plochu C/v2 na západ od ulice Za Kovárnou ponechat.

Dále podatel požaduje doplnit do karty lokality, že "výstavba v areálu bývalé zahradnické školy je možná pouze po vybudování propojovací komunikace přes ulici Podsedky ke křižovatce Čeňka Růžičky-Vyhlídalova-Dvořiště".

U rozvojové lokality Be-1 uplatnila MČ Brno-Bohunice připomínky ke způsobu a rozsahu využití ploch bydlení jižně od ulice Dvořiště a dále uvedla požadavek na zachování stavu dle platného ÚPmB na území jižně od ulice Lány (zachování nestavební plochy ZPF). Nesouhlas se stavebním rozvojem jižně od ulice Dvořiště uplatnila také MČ Brno-Starý Lískovec.

Východní část rozvojové lokality Be-1 bude upravena následovně. S ohledem na požadavek MČ Brno-Bohunice bude v této části ponechána v původním rozsahu pouze plocha smíšená obytná, s tím že u ní bude snížena výšková úroveň zástavby z úrovně 4 na úroveň 3 (nově tedy C/k3); dále v minimálním rozsahu plocha B/k3 a plochy veřejných prostranství. Zbývající zastavitelné plochy bydlení (B/k4, B/r2 a B/v3) budou z Návrhu ÚPmB vypuštěny a nahrazeny dvěma územními rezervami pro bydlení označenými B-9 a B-10. V ploše územní rezervy lze vykonávat tytéž činnosti jako doposud (obdělávání pozemků). Územní rezervy se aktivují pouze v případě, že jsou vyčerpány možnosti využití ploch ve stávajících rozvojových lokalitách jinde.

Pro dokladování transparentnosti procesu vyhodnocení podání pro západní část rozvojové lokality Be-1 je potřeba uvést jednak mezitímní vyhodnocení podání (k 1. veřejnému projednání) a také následné přehodnocení podání (k 1. opakovanému veřejnému projednání). Západní část rozvojové lokality Be-1 byla nejprve po 1. veřejném projednání upravena tak, že namísto plochy B/v4 byla vymezena plocha C/v4; namísto plochy B/v2 byla vymezena plocha B/r2 a plocha B/r2 byla vyjmuta z rozvojové lokality a vymezena jako stabilizovaná plocha B/r2.

K další úpravě návrhu ÚP oproti výše uvedenému došlo v západní části lokality Be-1 po 1. opakovaném veřejném projednání. Na základě připomínek MČ doručených při 1. opakovaném veřejném projednání se určený zastupitel navrženým řešením západní části lokality Be-1 znovu zabýval a uplatnil v procesu vyhodnocování výsledků projednání dopisem 0553430/2021 ze dne 25.10.2021 (doplňujícím doporučení uplatněná dopisy č.j. MMB/0477610/2021 ze dne 13.9.2021 a č.j. MMB/0526164/2021 ze dne 8.10.2021) k lokalitě Be-1 na základě doporučení RMB R8/177 ze dne 20.10.2021 podnět na zohlednění místních zájmů MČ Brno-Bohunice a MČ Brno-Starý Lískovec, a to na omezení rozsahu návrhové stavební plochy C/v4 při západním okraji lokality a vymezení návrhové plochy městské zeleně. Městské části jsou dle Statutu města Brna oprávněny uplatňovat právo na místní samosprávu ve specifickém režimu prostřednictvím vyjádření k projednávaným územně plánovacím dokumentacím.

Na základě výsledků projednání byly místní zájmy obou městských částí MČ Brno-Bohunice a MČ Brno-Starý Lískovec alespoň částečně zohledněny a Návrh pro 2. opakované veřejné projednání byl upraven. Převážná část plochy C/v4 se změní na plochu městské zeleně (Z), pouze na západním okraji lokality zůstane vymezena malá plocha C/v4 (s ohledem na hlukové podmínky v území).

Vzhledem k výše uvedeným úpravám, které vedou k razantnímu snížení intenzity zástavby především ve východní části rozvojové lokality Be-1, zpracovatel nepovažuje za nutné do karty lokality uvádět podatelem požadovanou podmínku, že "výstavba v areálu bývalé zahradnické školy je možná pouze po vybudování propojovací komunikace přes ulici Podsedky ke křižovatce Čeňka Růžičky-Vyhlídalova-Dvořiště".

Připomínka č.2

Vyhodnocení připomínky:

Území lokality Be-6 je dlouhodobě sledováno pro rozvoj bydlení již v platném ÚPmB. V novém ÚP návrh prostorové specifikace zástavby (tj. i výšková úroveň) v plochách bydlení vychází z Územní studie Červený kopec (Pelčák a partner architekti, s.r.o 11/2017, s navrženým využitím ploch pro převážně zástavbu rodinného charakteru B/r2, při západní části ulic Vinohrady jsou plochy B/v4 určena pro zástavbu bytovou.

ÚS cílové řešení zpřesnila včetně návrhu prostorových regulativů zástavby. Návrh struktury B/v4 uplatněný v novém ÚP odpovídá v územní studii navrženému IPP, typu zástavby a počtu nadzemních podlaží.

Přímé napojení bývalé Kohnovy cihelny na komunikaci Jihlavská zpracovatel vyhodnotil jako vhodný.

Připomínka ohledně požadavku na uvedení nutnosti vybudovat vhodné dopravní napojení pro rozv. lokality na k.ú. Bohunic a Štýřic na komunikace Kamenice a Vídeňská je bezpředmětná, neboť je tomu tak již učiněno vlastním návrhem ÚP.

Připomínka č.3

Vyhodnocení připomínky:

Rozvojová plocha Be-10 "Ústřední hřbitov-rozšíření" je zcela klíčová pro zajištění dostatečné kapacity veřejného pohřbívání pro obyvatele města Brna. z toho důvodu nelze tuto plochu, jakkoliv zmenšit.

Vymezení rozvojové plochy vychází z pokynů pro zpracování Návrhu ÚPmB schválilo Zastupitelstvo města Brna usnesením č. ZM7/3871 na zasedání konaném dne 19. 6. 2018.

Připomínka č.4

Vyhodnocení připomínky:

Připomínce se doporučuje nevyhovět.

Připomínkou je požadováno zahrnutí plochy mezi bytovými domy na ulicích Rolnická a Spodní do plochy městské zeleně Z.

Jedná se o plochu, která je v Návrhu ÚP vymezena jako plocha veřejných prostranství. Rovněž tak byla vymezena i ve všech 3 variantách Konceptu ÚP. Veřejná prostranství umožňují průchod a pohyb obyvatel, jejich shromažďování; zahrnují plochy ulic, náměstí, parků a dalších veřejně přístupných ploch. Jejich prioritou zůstává obytná kvalita. Z uvedeného vyplývá, že pod tyto plochy jsou zařazeny i plochy zeleně.

Z důvodu zachování kontinuity územně-plánovací dokumentace bude plocha ponechána v zařazení jako veřejné prostranství.

Připomínka č.5

Vyhodnocení připomínky:

Ve všech variantách konceptu byla plocha S/o1 v rozvojové lokalitě Be-3 vymezená jako plocha zastavitelná. I v Návrhu zůstane vymezená jako plocha zastavitelná, neboť nevykazuje vlastnosti stabilizované plochy.

Připomínka č.6

Vyhodnocení připomínky:

Pro území lokality Be-9 byla vydána změna platného ÚPmB č. B7/15-0/Z, která jednoznačně vymezila rozvojový potenciál pro dostavbu západní fronty ulice Neužilova. Byť s ohledem na způsob stanovení jednoznačného prostorového uspořádání (specifikace struktury, výšky) území v novém ÚP a regulativ "stabilizovaná plocha" jsou možnosti doplnění stabilizovaných území o dostavbu jednoznačnější, není účelné lokalitu Be-9 vymezenou pro rozvoj zahrnout do plochy stabilizované: lokalita Be-9 má v kartě stanoveny požadavky na řešení využití, které by pro stabilizované území nebylo možno uplatnit. Je žádoucí tyto požadavky zachovat a v rámci Be-9 vyžadovat.

MAGISTRÁT MĚSTA BRNA
Odbor územního plánování a rozvoje

Došlo dne: 24-06-2020

Č.j. MMB: 0269514

PPř:

Statutární město Brno

Doručeno: 24.06.2020

MMB/0269517/2020

listy: 1 přílohy:

druh:

11/sv:



mmb1e577394166

3623

MAGISTRÁT MĚSTA BRNA
Odbor územního plánování a rozvoje
Kounicova 67
601 67 Brno

NÁMITKA / PŘIPOMÍNKA		
NÁZEV PROJEDNÁVANÉ ÚPD		Be-1
Identifikační údaje podatele		
Fyzická osoba/právnícká osoba		
Jméno, příjmení / Název společnosti		
Datum narození/ Identifikační číslo		
Adresa		
Jsem - nejsem*) občan města Brna		
Jsem - xxxxxx vlastníkem pozemků nebo stavby v ploše dotčené navrhovanou zatěnou		Katastrální území: 02606, parc. č. [REDACTED]
Upřesnění obsahu námítky/připomínky		
<input checked="" type="checkbox"/> K textové části	<input checked="" type="checkbox"/> Ke grafické části	<input type="checkbox"/> K procesu pořizování
Městská část	Brno - Bohunice	
Katastrální území	Bohunice	
Parcelní čísla pozemků (adresa, doplňující popis lokality)	Lokalita BE-1	
Text námítky/připomínky včetně ZDŮVODNĚNÍ	<p>Námítka proti výstavbě bytových objektů v MČ Bohunice</p> <p>Nesouhlasíme s připravovanou výstavbou bytových objektů v Bohunicích, které jsou v počtu obyvatel na čtvereční kilometr jednou z nejvíce osídlených oblastí Brna, což přináší obyvatelům této části Brna mnoho problémů.</p> <p>- plánovanou výstavbou dojde k dalšímu snížení kvality bydlení v této části Brna</p> <p>- zvýšením počtu osob a jejich automobilů dojde k přetížení již dnes nevyhovujícího komunikačního systému v oblasti přesycené dopravou blízké dálnice, vlaku a absence jižního obchvatu, veškerý provoz veden ulicí Vyhřídálova - Lány, kde se jen s obtížemi dá přejít silnice zatížená dopravou 25 000 automobilů za den, hrozí dalším nárůstem</p> <p>Nesmyslný argument, že obyvatelé budou využívat MHD, proč ji nevyužívají už nyní</p> <p>- důsledkem nové výstavby bude úbytek zeleně v MČ (zahrádky, areál zahradnické školy) zvýšení prašnosti, smogu a zvětšení zastavěných ploch zabraňujících vsakování vody</p> <p>- realizací připravované výstavby dojde k nenávratné změně charakteru krajiny a její přeměnu v předílněnou aglomeraci neumožňující obyvatelům Bohunic žít v relativně zdravém prostředí</p>	
<input type="checkbox"/> grafická příloha <input type="checkbox"/> ano <input checked="" type="checkbox"/> ne <input type="checkbox"/> další přílohy		
V Brně dne 15.6.2020	Podpis: [REDACTED]	

*nehodí se škrtněte

MMB/0269517/2020

Připomínka

Vyhodnocení připomínky:

Pro dokladování transparentnosti procesu vyhodnocení podání je k západní části lokality Be-1 uvedeno také mezitímní pracovní vyhodnocení z r. 2020:

K lokalitě Be-1 uplatnila připomínky MČ Brno-Bohunice s požadavkem na zachování stavu dle platného ÚPmB na území jižně ulice Lány (zachování nestavební plochy ZPF) a ke způsobu a rozsahu využití ploch bydlení jižně ulice Dvořiště, a nesouhlas se stavebním rozvojem jižně ulice Dvořiště uplatnila MČ Brno-Starý Lískovec. Pořizovatel MČ vyhovuje v níže popsaném rozsahu takto:

S ohledem na požadavek MČ Brno-Bohunice dává pořizovatel pokyn v části lokality Be-1 (území jižně ulice Lány) v Návrhu nového ÚPmB ponechat pouze stabilizovanou plochu V/v3 a plochu přestavby C/k4 včetně ploch veřejných prostranství kolem těchto ploch s tím, že plocha C/k4 bude vymezená jako C/k3. Místo zastavitelné plochy B/r2, B/v3 a B/k4 budou vymezeny nestavební plochy s územní rezervou pro bydlení. Ponechána bude pouze část plochy B/r2 v zastavěném území u nároží plochy komunikace a prostranství místního významu (zahrnující zčásti pozemek parc. č.911/11 k. ú. Bohunice), a to v rozsahu, který odpovídá stabilizované ploše BC v platném ÚPmB. Dořešeny budou zbytkové plochy stávající stabilizované plochy OS z platného ÚPmB tak, aby neznemožnily sledovat budoucí záměry v lokalitě.

U západní části lokality Be-1 se pořizovatel ztotožňuje s požadavkem MČ Brno-Starý Lískovec na zachování nestavebního využití pro plochu zeleně alespoň na území MC Brno-Starý Lískovec. Pro rozvoj jižně ulice Dvořiště by mělo být určeno pouze území MČ Brno-Bohunice, k. ú. Bohunice. S ohledem na hlukové podmínky v území by plochy měly být vymezeny plochy smíšené obytné C, které umožňují bydlení.

Na základě rozhodnutí Rady města Brna (RMB), které přijala na schůzi RMB č. R8/127 zahájené dne 20.1.2021 s pokračováním dne 25.1.2021, uplatnil určený zastupitel, radní pro územní plánování RNDr. Filip Chvátal, PhD. u pořizovatele připravovaného Územního plánu města Brna – Odboru územního plánování a rozvoje MMB, ve smyslu § 53 odst. (1) zákona č. 183/2006 sb., o územním plánování a stavebním řádu, ve znění pozdějších předpisů, podnět, aby vyhodnocení výsledků projednání dokončil v souladu s doporučením RMB. RMB doporučila řešení u problematických oblastí rozvoje města stěžejního charakteru.

I přesto, že by bylo možné odborně doporučit řešení popisované výše s ponecháním plochy městské zeleně a namítajícím vyhovět, pořizovatel dává pokyn:

- vymežit v západní části lokality Be-1 na k.ú. Starý Lískovec místo plochy B/v4 plochu smíšenou obytnou C/v4 a omezit průjezd prodloužené ulice Dvořiště směrem k ulici U Leskavy;*
 - změnit podél jižní strany ul. Dvořiště a Vyhlídalova (na k. ú. Bohunice a části k. ú. Starý Lískovec) změnit plochu B/v2 na B/r2,*
- vše v souladu s podnětem určeného zastupitele.*

K další úpravě návrhu ÚP oproti výše uvedenému došlo po 1. opakovaném veřejném projednání v západní části lokality Be-1. Konečné vyhodnocení se vztahuje k výslednému řešení Návrhu nového ÚPmB:

K lokalitě Be-1 uplatnila připomínky MČ Brno-Bohunice s požadavkem na zachování stavu dle platného ÚPmB na území jižně ulice Lány (zachování nestavební plochy ZPF) a ke způsobu a rozsahu využití ploch bydlení jižně ulice Dvořiště, a nesouhlas se stavebním rozvojem jižně ulice Dvořiště uplatnila MČ Brno-Starý Lískovec. Pořizovatel MČ vyhovuje v níže popsaném rozsahu takto:

S ohledem na požadavek MČ Brno-Bohunice dává pořizovatel pokyn v části lokality Be-1 (území jižně ulice Lány) v Návrhu nového ÚPmB ponechat pouze stabilizovanou plochu V/v3 a plochu přestavby C/k4 včetně ploch veřejných prostranství kolem těchto ploch s tím, že plocha C/k4 bude vymezená jako C/k3. Místo zastavitelné plochy B/r2, B/v3 a B/k4 budou vymezeny nestavební plochy s územní rezervou pro bydlení. Ponechána bude pouze část

plochy B/r2 v zastavěném území u nároží plochy komunikace a prostranství místního významu (zahrnující zčásti pozemek parc. č.911/11 k. ú. Bohunice), a to v rozsahu, který odpovídá stabilizované ploše BC v platném ÚPmB. Dořešeny budou zbytkové plochy stávající stabilizované plochy OS z platného ÚPmB tak, aby neznemožnily sledovat budoucí záměry v lokalitě.

Západní část lokality Be-1 byla na základě podnětu určeného zastupitele (viz popsáno výše) pro 1. opakované veřejné projednání upravena.

Na základě připomínek MČ doručených při 1. opakovaném veřejném projednání se určený zastupitel navrženým řešením západní části lokality Be-1 znovu zabýval a uplatnil v procesu vyhodnocování výsledků projednání dopisem 0553430/2021 ze dne 25.10.2021 (doplňujícím doporučení uplatněná dopisy č.j. MMB/0477610/2021 ze dne 13.9.2021 a č.j. MMB/0526164/2021 ze dne 8.10.2021) k lokalitě Be-1 na základě doporučení RMB R8/177 ze dne 20.10.2021 podnět na zohlednění místních zájmů MČ Brno – Bohunice a MČ Brno-Starý Lískovec, a to na omezení rozsahu návrhové stavební plochy C/v4 při západním okraji lokality a vymezení návrhové plochy městské zeleně. Městské části jsou dle Statutu města Brna oprávněny uplatňovat právo na místní samosprávu ve specifickém režimu prostřednictvím vyjádření k projednávaným územně plánovacím dokumentacím.

Na základě výsledků projednání byly místní zájmy obou městských částí MČ Brno-Bohunice a MČ Brno - Starý Lískovec alespoň částečně zohledněny a Návrh pro 2. opakované veřejné projednání byl upraven.

Redukcí rozsahu původně vymezených stavebních ploch ve východní části lokality Be-1 (obsaženo již v I. upraveném návrhu) i touto úpravou v západní části lokality předloženou ve II. upraveném návrhu je částečně připomínka zohledněna.

Datlo dne: 24-06-2020

Č.j. MMB: 0269520

Priloha:

Doručeno: 24.06.2020

MMB/0269520/2020

listy: 1

přílohy:

druh:

11/ev:



mmb1es7739416a

3624

Odbor územního plánování a rozvoje

Kounicova 67

601 67 Brno

NÁMITKA / PŘIPOMÍNKA		
NÁZEV PROJEDNÁVANÉ ÚPD		Be-1
Identifikační údaje podatele		
Fyzická osoba/právnícká osoba		
Jméno, příjmení / Název společnosti		
Datum narození/ Identifikační číslo		
Adresa		
Jsem - nejsem občan města Brna		
Upřesnění obsahu námítky/připomínky		
<input checked="" type="checkbox"/> K textové části	<input checked="" type="checkbox"/> Ke grafické části	<input type="checkbox"/> K procesu pořizování
Městská část	Brno - Bohunice	
Katastrální území	Bohunice	
Parcelní čísla pozemků (adresa, doplňující popis lokality)	Lokalita BE-1	
Text námítky/připomínky včetně ZDŮVODNĚNÍ	<p>Námítka proti výstavbě bytových objektů v MČ Bohunice</p> <p>Nesouhlasíme s připravovanou výstavbou bytových objektů v Bohunicích, které jsou v počtu obyvatel na čtvereční kilometr jednou z nejvíce osídlených oblastí Brna, což přináší obyvatelům této části Brna mnoho problémů.</p> <p>-plánovanou výstavbou dojde k dalšímu snížení kvality bydlení v této části Brna -zvýšením počtu osob a jejich automobilů dojde k přetížení již dnes nevyhovujícího komunikačního systému v oblasti přesycené dopravou blízké dálnice, vlaku a absence jižního obchvatu , veškerý provoz veden ulicí Vyhlídalova - Lány, kde se jen s obtížemi dá přejít silnice zatížená dopravou 25 000 automobilů za den, hrozí dalším nárůstem</p> <p>Nesmýslný argument, že obyvatelé budou využívat MHD, proč ji nevyužívají už nyní</p> <p>-důsledkem nové výstavby bude úbytek zeleně v MČ (zahradky, areál zahradnické školy) zvýšení prašnosti, smogu a zvětšení zastavěných ploch zabraňujících vsakování vody</p> <p>- realizací připravované výstavby dojde k nenávratné změně charakteru krajiny a její přeměnu v přelidněnou aglomeraci neumožňující obyvatelům Bohunic žít v relativně zdravém prostředí</p>	
<input type="checkbox"/> grafická příloha <input type="checkbox"/> ano <input checked="" type="checkbox"/> ne <input type="checkbox"/> další přílohy		
V Brně dne 15.6.2020	Podpis	

*nehodící se škrtněte

MMB/0269520/2020

Připomínka

Vyhodnocení připomínky:

Pro dokladování transparentnosti procesu vyhodnocení podání je k západní části lokality Be-1 uvedeno také mezitímní pracovní vyhodnocení z r. 2020:

K lokalitě Be-1 uplatnila připomínky MČ Brno-Bohunice s požadavkem na zachování stavu dle platného ÚPmB na území jižně ulice Lány (zachování nestavební plochy ZPF) a ke způsobu a rozsahu využití ploch bydlení jižně ulice Dvořiště, a nesouhlas se stavebním rozvojem jižně ulice Dvořiště uplatnila MČ Brno-Starý Lískovec. Pořizovatel MČ vyhovuje v níže popsaném rozsahu takto:

S ohledem na požadavek MČ Brno-Bohunice dává pořizovatel pokyn v části lokality Be-1 (území jižně ulice Lány) v Návrhu nového ÚPmB ponechat pouze stabilizovanou plochu V/v3 a plochu přestavby C/k4 včetně ploch veřejných prostranství kolem těchto ploch s tím, že plocha C/k4 bude vymezená jako C/k3. Místo zastavitelné plochy B/r2, B/v3 a B/k4 budou vymezeny nestavební plochy s územní rezervou pro bydlení. Ponechána bude pouze část plochy B/r2 v zastavěném území u nároží plochy komunikace a prostranství místního významu (zahrnující zčásti pozemek parc. č.911/11 k. ú. Bohunice), a to v rozsahu, který odpovídá stabilizované ploše BC v platném ÚPmB. Dořešeny budou zbytkové plochy stávající stabilizované plochy OS z platného ÚPmB tak, aby neznemožnily sledovat budoucí záměry v lokalitě.

U západní části lokality Be-1 se pořizovatel ztotožňuje s požadavkem MČ Brno-Starý Lískovec na zachování nestavebního využití pro plochu zeleně alespoň na území MC Brno-Starý Lískovec. Pro rozvoj jižně ulice Dvořiště by mělo být určeno pouze území MČ Brno-Bohunice, k. ú. Bohunice. S ohledem na hlukové podmínky v území by plochy měly být vymezeny plochy smíšené obytné C, které umožňují bydlení.

Na základě rozhodnutí Rady města Brna (RMB), které přijala na schůzi RMB č. R8/127 zahájené dne 20.1.2021 s pokračováním dne 25.1.2021, uplatnil určený zastupitel, radní pro územní plánování RNDr. Filip Chvátal, PhD. u pořizovatele připravovaného Územního plánu města Brna – Odboru územního plánování a rozvoje MMB, ve smyslu § 53 odst. (1) zákona č. 183/2006 sb., o územním plánování a stavebním řádu, ve znění pozdějších předpisů, podnět, aby vyhodnocení výsledků projednání dokončil v souladu s doporučením RMB. RMB doporučila řešení u problematických oblastí rozvoje města stěžejního charakteru.

I přesto, že by bylo možné odborně doporučit řešení popisované výše s ponecháním plochy městské zeleně a namítajícím vyhovět, pořizovatel dává pokyn:

- vymežit v západní části lokality Be-1 na k.ú. Starý Lískovec místo plochy B/v4 plochu smíšenou obytnou C/v4 a omezit průjezd prodloužené ulice Dvořiště směrem k ulici U Leskavy;*
 - změnit podél jižní strany ul. Dvořiště a Vyhliďalova (na k. ú. Bohunice a části k. ú. Starý Lískovec) změnit plochu B/v2 na B/r2,*
- vše v souladu s podnětem určeného zastupitele.*

K další úpravě návrhu ÚP oproti výše uvedenému došlo po 1. opakovaném veřejném projednání v západní části lokality Be-1. Konečné vyhodnocení se vztahuje k výslednému řešení Návrhu nového ÚPmB:

K lokalitě Be-1 uplatnila připomínky MČ Brno-Bohunice s požadavkem na zachování stavu dle platného ÚPmB na území jižně ulice Lány (zachování nestavební plochy ZPF) a ke způsobu a rozsahu využití ploch bydlení jižně ulice Dvořiště, a nesouhlas se stavebním rozvojem jižně ulice Dvořiště uplatnila MČ Brno-Starý Lískovec. Pořizovatel MČ vyhovuje v níže popsaném rozsahu takto:

S ohledem na požadavek MČ Brno-Bohunice dává pořizovatel pokyn v části lokality Be-1 (území jižně ulice Lány) v Návrhu nového ÚPmB ponechat pouze stabilizovanou plochu V/v3 a plochu přestavby C/k4 včetně ploch veřejných prostranství kolem těchto ploch s tím, že plocha C/k4 bude vymezená jako C/k3. Místo zastavitelné plochy B/r2, B/v3 a B/k4 budou vymezeny nestavební plochy s územní rezervou pro bydlení. Ponechána bude pouze část

plochy B/r2 v zastavěném území u nároží plochy komunikace a prostranství místního významu (zahrnující zčásti pozemek parc. č.911/11 k. ú. Bohunice), a to v rozsahu, který odpovídá stabilizované ploše BC v platném ÚPmB. Dořešeny budou zbytkové plochy stávající stabilizované plochy OS z platného ÚPmB tak, aby neznemožnily sledovat budoucí záměry v lokalitě.

Západní část lokality Be-1 byla na základě podnětu určeného zastupitele (viz popsáno výše) pro 1. opakované veřejné projednání upravena.

Na základě připomínek MČ doručených při 1. opakovaném veřejném projednání se určený zastupitel navrženým řešením západní části lokality Be-1 znovu zabýval a uplatnil v procesu vyhodnocování výsledků projednání dopisem 0553430/2021 ze dne 25.10.2021 (doplňujícím doporučení uplatněná dopisy č.j. MMB/0477610/2021 ze dne 13.9.2021 a č.j. MMB/0526164/2021 ze dne 8.10.2021) k lokalitě Be-1 na základě doporučení RMB R8/177 ze dne 20.10.2021 podnět na zohlednění místních zájmů MČ Brno – Bohunice a MČ Brno-Starý Lískovec, a to na omezení rozsahu návrhové stavební plochy C/v4 při západním okraji lokality a vymezení návrhové plochy městské zeleně. Městské části jsou dle Statutu města Brna oprávněny uplatňovat právo na místní samosprávu ve specifickém režimu prostřednictvím vyjádření k projednávaným územně plánovacím dokumentacím.

Na základě výsledků projednání byly místní zájmy obou městských částí MČ Brno-Bohunice a MČ Brno - Starý Lískovec alespoň částečně zohledněny a Návrh pro 2. opakované veřejné projednání byl upraven.

Redukcí rozsahu původně vymezených stavebních ploch ve východní části lokality Be-1 (obsaženo již v I. upraveném návrhu) i touto úpravou v západní části lokality předloženou ve II. upraveném návrhu je částečně připomínka zohledněna.

3465

Adresát: Magistrát města Brna, Odbor územního plánování a rozvoje, Kounicova 67, 601 676 Brno

Podatel:

Jméno a příjmení:

Trvale bytem:

Jsem – nejsem* vlastníkem nemovitosti v ploše dotčené navrhovanou změnou (uvést parcelní číslo pozemku nebo číslo popisné stavby nebo identifikaci bytové či nebytové jednotky)

..... v katastrálním území:

(* nehodící se škrtněte)

NÁMÍTKA – PŘIPOMÍNKA* proti Návrhu Územního plánu města Brna, jeho grafické i textové části

MAGISTRÁT MĚSTA BRNA
Odbor územního plánování a rozvoje

Došlo dne: 24-06-2020

MMB: 0269653

Přil.:

Vznáším námítky – připomínky označené níže křížkem:

1 Požadujeme zásadně redukovat navrhovaný rozsah záboru zemědělského půdního fondu a navrhované navýšení zastavěnosti v k. ú. Medlánek. **1**

2 Požadujeme vypuštění plánovaných komunikací:

- mezi Komínem (resp. Bystrčí) a Medlánekami se zaústěním do ulice Turistické (navržené jako veřejné prostranství se zábořem ploch polí a zahrádek v lokalitě u křížku pro budoucí silnici),
- mezi Medlánekami a Ivanovicemi od ulice V Újezdech pod kasárnami v Řečkovicích (R/1),
- mezi Technologickým parkem (ul. Purkyňovou) a ulicí Hudcovou, ústící naproti ZŠ (Me/1)

6 Požadujeme vypuštění plánovaných územních rezerv pro komunikace:

- mezi ulicí Turistickou (od křížku) a ulicí Purkyňovou mezi Medláneckými kopci,
- mezi ulicí Turistickou a ulicí V Újezdech.

Statutární město Brno
Doručeno: 24.06.2020
MMB/0269653/2020
Listy: 1 přílohy: 1
druh: 11/sv:



7 Nesouhlasíme s novým dopravním propojením mezi ulicemi V Újezdech a K Babě v rozvojové p. **7**

8 Požadujeme změnit plánovanou výstavbu na polích mezi Medlánekami, Řečkovicemi a Ivanovicemi výhradně na méně intenzivní nízkopodlažní výstavbu do úrovně podlažnosti 2, ideálně výstavbu rodinných domů a jejich funkční komunikační napojení do území té městské části, kde je tato výstavba plánována. Požadujeme zásadní snížení intenzity využití území celých rozvojových ploch R-3 a Me-4 (méně obyvatel, méně pracovníků) a to také výrazným rozšířením ploch zeleně Z, kterých by mělo být násobně více, než je v lokalitě plánováno. **8**

9 Požadujeme v rozvojové ploše Me-4 pod ulicí V Újezdech plochu V/a2 ponechat v navrhovaném umístění podél stávající komunikace, avšak její celkový rozsah zmenšit na rozsah dle stávajícího ÚP tak, aby tato plocha začínala až za křižovatkou s ulicí Nadační; ve zbývající ploše vymezit plochu zeleně Z. **9**

10 Požadujeme novou výstavbu v rozvojové ploše Me-4 podmínit prověřením v rámci územní studie s ohledem na přílehlou rekreačně sportovní oblast a zachování plnohodnotného prostupu do této oblasti. **10**

11 Požadujeme zásadní snížení intenzity využití území Geofyziky a Medlánecké cihelny v rozvojové ploše R-8 (méně obyvatel, méně pracovníků), aby byl rozvoj těchto lokalit únosný pro stávající infrastrukturu Medlánek. **11**

12 Požadujeme mezi veřejně prospěšné stavby zahrnout také komunikační propojení mezi ulicemi Kencova a Terezy Novákové pro odlehčení dopravy z Duhových Polí. **12**

13 Požadujeme vypuštění územní rezervy pro bydlení v zahradách a polích v lokalitě B-6 při ulici Turistické a Vycházkové a vypuštění územní rezervy pro bydlení pod ulicí V Újezdech B-7. **13**

14 Požadujeme zachovat stávající stabilizovanou plochu vysazeného a vzrostlého biokoridoru kolem Medláneckého potoka jako plochu Územního systému ekologické stability (ÚSES) – biokoridor - a dle reálného stavu masivních výsadeb kolem polní cesty na pozemku p. č. 1818 v k. ú. Medlánek vymezit plochu krajinné zeleně K. **14**


15 Požadujeme v rámci katastru Medlánek vyčlenit funkční plochy na městských pozemcích pro domov pro seniory, sběrné středisko separovaného odpadu, školství a sport. **15**

- 16 Požadujeme změnit pobytovou louku kolem tzv. Žebětínské cesty v prodloužení ulice Žebětínek (p. č. 1811 v k. ú. Medlánek) ze zemědělské plochy A na plochu krajinné zeleně K.
- 17 Požadujeme zachovat stávající prostup územím mezi ulicemi Turistickou a Vycházkovou a pozemky p. č. 1033/1 a 1033/12 v k. ú. Medlánek definovat dle reálného stavu jako zeleň Z, tzn. neměnit na zahrady I.
- 18 Požadujeme plochu vedle stromové kaple na pozemku p. č. 1353 v k. ú. Medlánek vymezit pro vzpomínkový háj s možností pohřbívání ke kořenům jako plochu Vx/h.
- 19 Požadujeme změnit pozemky dostupné jen cestou kolem medláneckého rybníka (p. č. 994/1, 1000/1 a další související pozemky v k. ú. Medlánek, které byly dříve plochami H) z ploch bydlení B na plochy zeleně Z nebo K nebo plochy vodní a vodohospodářské H, jak je tomu dosud.
- 20 Požadujeme plochu části městských pozemků při ul. Rysova p. č. 985/1 a 985/19 v k. ú. Medlánek, kde se nachází zahrada MŠ a veřejná zeleň, ponechat jako plochy zeleně Z; v případě trvání požadavku na doplnění zástavby změnit na plochu veřejné vybavenosti V pro možnost vybudování domova pro seniory.
- 21 Požadujeme změnit pozemky plánované historicky jako rezerva pro novou radnici u kruhového objezdu (p. č. 985/21 a přiléhající části pozemků p. č. 985/1 a 985/2 v k. ú. Medlánek) z plochy bydlení B/r2 na plochu veřejné vybavenosti Vr2).
- 22 Požadujeme plochu mezi městským bytovým domem Jabloňová 22-28 a ulicí Kuřimskou ponechat plochy dle stávajícího ÚP jako zeleň Z, tzn. neměnit na bydlení B.
- 23 V lokalitě Technoparku v rozvojové ploše Me-1 požadujeme zredukovat navrhované plochy bydlení za parkem ve prospěch ploch zeleně, a to alespoň v rozsahu, jak s nimi počítal stávající územní plán, požadujeme v souladu se stávajícím ÚP zachovat pruh zeleně pro rozšíření Zámeckého parku směrem k budoucí zastávce tramvaje a dále jej prodloužit podél budoucí tramvajové trati Me/31 celou lokalitou Technoparku a v jejím sousedství vést plochu pro vybudování stezky pro pěší a cyklisty pro zajištění prostupnosti území z Medlánek do Králova Pole.
- 24 V lokalitě Technoparku v rozvojové ploše Me-1 dále požadujeme navýšení ploch zeleně alespoň na úroveň stávajícího ÚP, dále požadujeme v části této lokality blíže k Medlánekům pamatovat i na veřejnou vybavenost v podobě školství, hřišť a sportovišť, aby noví obyvatelé i zaměstnanci nezhoršili již tak nedostatečnou kapacitu stávající veřejné vybavenosti v Medlánekách (MŠ, ZŠ, centrum volného času, dětská hřiště, sportoviště). Požadujeme v dostupné vzdálenosti od ZŠ plochu pro sport S pro vybudování tělocvičny či malé sportovní haly, kterou by mohly využívat na tělocvik i děti základní školy, jejíž tělocvična je za hranou kapacity a brání případnému navýšení počtu žáků.
- 25 Požadujeme zahrnout cyklostezku spojující Technopark a Průmyslovou zónu v Kuřimi kolem kasáren v Řečkovících, Ivanovice a Českou.
- 26 Požadujeme respektovat reálný stav využití území a v lokalitě Zámeckého parku vymezit plochy zastavěné rodinnými domy jako plochy bydlení B/r1 a plochu pod zámekem jako plochu smíšenou obytnou C a v lokalitě Medláneckého kopce a jeho úpatí vymezit plochy zahrad I.

Dále doplňuji:

Co se týká odůvodnění mé připomínky/námítky, plně odkazuji na stanovisko MČ Brno-Medlánek k Návrhu Územního plánu města Brna.

V Brně dne 23. 6. 2020

Po 

Lebreux Ingeborg (Magistrát města Brna)

Od:
Odesláno:
Komu:
Předmět:
Přílohy:



Dobrý den,
v příloze zasílám mou připomínku k územnímu plánu města Brna.
Děkuji



MMB/0269653/2020

Připomínka č.1

Vyhodnocení připomínky:

Předmětné území Medlánek má být dle dohody o vypořádání stanoviska Ministerstva životního prostředí (MŽP ČR) ke Konceptu ÚPmB ze dne 22.6.2017 z hlediska záboru ZPF řešeno dle varianty II. Konceptu ÚPmB s požadavkem na převedení rozvojové lokality Me-7 v rozsahu var. I Konceptu ÚPmB do územní rezervy pro bydlení (v Návrhu ÚPmB územní rezerva B-6) a dle podnětu samosprávy rozvojovou lokalitu Me-8 východně od komunikačního propojení řešit v rozsahu dle var. III (v Návrhu ÚPmB rozvojová lokalita Me-4) a západně od komunikačního propojení zařadit do územní rezervy pro bydlení v rozsahu dle var. II. (v Návrhu ÚPmB část územní rezervy B-7). V bezprostředním okolí měla být navazující rozvojová lokalita v MČ Brno-Řečkovice a Mokrá hora R-3 řešena obdobným způsobem - východně od komunikačního propojení rozvoj území dle var. III Konceptu ÚPmB (v Návrhu ÚPmB rozvojová lokalita R-3), západně od komunikace územní rezerva pro bydlení v rozsahu dle var. II. (v Návrhu ÚPmB část územní rezervy B-7). Tato dohodnutá řešení jsou součástí Pokynů pro vypracování Návrhu ÚPmB, které schválilo Zastupitelstvo města Brna usnesením č. ZM7/3871 na zasedání konaném dne 19. 6. 2018 (dále jen "Pokyny"). Návrhem ÚPmB jsou tak v daném území zcela naplněny Pokyny pro vypracování Návrhu ÚPmB a dotčený orgán MŽP ČR v této fázi pořizované dokumentace plně souhlasí s předloženým řešením Návrhu ÚPmB z hlediska záboru ZPF v k.ú. Medlánský, a proto není důvodné předmětné řešení měnit.

Uvádíme také, že územní rozvoj v ose Medlánský – Řečkovice – Ivanovice vyplývá ze Zadání, které je tímto způsobem konzistentně naplňováno. Tento rozvoj souvisí s trasováním D43 a předmětné územní rezervy bude možné aktivovat (převést do návrhu) pouze v případě, že bude na úrovni ZÚR JMK rozhodnuto o výsledné variantě řešení D43 na území města. Při návrhu řešení pak musí být zohledněny a zapracovány i případné další dopady a souvislosti, které nyní nelze dopředu předjímat.

Ovšem je nutné uvést, že v k.ú. Medlánský téměř nedochází v Návrhu ÚPmB k vymezení nových zastavitelných (návrhových) ploch oproti platnému ÚPmB, vyjma zastavitelných ploch na východní straně prodloužené ulice V Újezdech.

Nicméně na základě rozhodnutí Rady města Brna (RMB), které přijala na schůzi RMB č. R8/127 zahájené dne 20.1.2021 s pokračováním dne 25.1.2021, uplatnil určený zastupitel, radní pro územní plánování RNDr. Filip Chvátal, PhD. u pořizovatele připravovaného Územního plánu města Brna – Odboru územního plánování a rozvoje MMB, ve smyslu § 53 odst. (1) zákona č. 183/2006 sb., o územním plánování a stavebním řádu, ve znění pozdějších předpisů, podnět, aby vyhodnocení výsledků projednání dokončil v souladu s doporučením RMB. RMB doporučila řešení u problematických oblastí rozvoje města stěžejního charakteru. u předmětné územní rezervy B-6 a B-7 následujícím způsobem:

„Vzhledem k tomu, že došlo na úrovni ZÚR JMK k rozhodnutí o umístění koridoru komunikace R-43 na území města Brna, je možné učinit rozhodnutí a aktivovat územní rezervy tj. územní rezervy převést zpět do zastavitelných ploch dle projednané a vybrané varianty Konceptu ÚPmB či dílčích úprav. Aktivaci územních rezerv převedením do zastavitelných ploch však nelze v úpravě Návrhu ÚPmB před opakovaným veřejným projednáním doporučit, ale až po první aktualizaci nového ÚPmB v rámci Zprávy o uplatňování ÚPmB, případně samostatnou změnou nového ÚPmB. V Návrhu ÚPmB by tak byly územní rezervy ponechány vyjma těch, kde je na základě výsledků projednání doporučeno jejich vypuštění (např. právě předmětná B-6 a B-7)“.

Na základě výše uvedeného pořizovatel dává pokyn územní rezervu B-6 a B-7 z návrhu ÚPmB vypustit v souladu s podnětem určeného zastupitele.

Připomínka č.2

Vyhodnocení připomínky:

Tangenciální propojení městských částí Brno-Komín a Brno - Bystrc s MČ Brno-Medlánky je dlouhodobě sledované už v platném ÚPmB, pro které je zde vymezena plocha komunikací a prostranství místního významu s navazující plochou krajinné zeleně pro možnost umístění stromořadí či jiného krajinného prvku v rekreačně využívaném území. V Návrhu nového ÚPmB se rovněž v kontinuitě se stávajícím ÚPmB vymezuje plocha veřejného prostranství, která kopíruje stávající zpevněnou cestu vedoucí přes předmětné území (agreguje částečně i návrhovou plochu krajinné zeleně KV ze stávajícího ÚPmB, což je dáno měřítkem nového ÚPmB) a která vytváří podmínky pro žádoucí prostupnost územím. Z hlediska koncepce uspořádání dopravy slouží tato plocha pro vedení samostatné cyklotrasy. Zajišťuje dopravní obsluhu pro rozvojovou část brněnské ZOO ze strany Brna-Bystrce a stabilizovaného areálu Pily ČR, dále pak stabilizovaného areálu Policie ČR a medláneckého letiště ze strany Brna-Medlánek. Převážná část území je však určena pro nestavební využití, které negeneruje dopravní zatížení. Koridor již v současné době plní funkci obsluhy navazujících pozemků a jeho vymezení je nezbytné. Jeho šířka neznamená „výstavbu“ komunikace v celé šíři, ale umožňuje „kultivaci“ nevyhovujícího stavu a doplnění např. oboustranného stromořadí a zvýšení kvality prostupnosti pro pěší a cyklisty. To, jakým způsobem bude upraven provoz na tomto propojení nebo případně rozdělení na provozně nezávislé úseky není předmětem řešení územního plánu, ale úpravy organizace dopravy, která stanoví podmínky provozu, případně zamezí průjezdu nebo omezí některé nežádoucí pohyby.

Na základě rozhodnutí Rady města Brna (RMB) konané na schůzi RMB č.R8/127 zahájené dne 20.1.2021 s pokračováním dne 25.1.2021, uplatnil určený zastupitel, radní pro územní plánování RNDr. Filip Chvátal, PhD. u pořizovatele připravovaného Územního plánu města Brna – Odboru územního plánování a rozvoje MMB, ve smyslu § 53 odst. (1) zákona č. 183/2006 sb., o územním plánování a stavebním řádu, ve znění pozdějších předpisů, podnět, aby vyhodnocení výsledků projednání dokončil v souladu s doporučením RMB. Co se týče problematické oblasti rozvoje města RMB doporučila komunikační propojení Komín - Medlánky řešit jako návrhovou plochu veřejného prostranství O s tím, že část tohoto koridoru v prostoru od odbočky k rozvojové ploše ZOO k areálu Policie ČR bude stabilizován v rozsahu platného ÚPmB (bez integrace plochy zeleně).

Připomínka č.3

Vyhodnocení připomínky:

V rámci podání je vysloven požadavek na vypuštění komunikačního propojení mezi Medláncami a Ivanovicemi, od ulice V Újezdech, označeným ve výkrese 2.2 jako R/1.

Vyhodnocení z r. 2020:

„Záměr R/1 má přímou souvislost s rozvojem MČ Brno-Řečkovice a MČ Brno-Ivanovice a tento záměr nelze vypustit, ale jeho podoba dozná změn.

V upraveném návrhu budou doplněny plochy rozvoje na k.ú. Ivanovice a záměr R/1 nebude propojován na k.ú. Medlánky a bude veden v koridoru ulice Terezy Novákové (záměr R/31).“

Pro dokladování transparentnosti procesu vyhodnocení podání a pro úplnost uvádíme, že v předmětném území došlo ke změně. Ve výsledném řešení Návrhu nového ÚPmB byla poloha záměru R/1 upravena a záměr je připojen na ulici Žilkovu v MČ Brno-Řečkovice a Mokrý Hora. S územím MČ Brno-Medlánky není propojen.

Tato změna však nemá vliv na podstatu vyhodnocení požadavku podatele.

Připomínka č.4

Vyhodnocení připomínky:

V rámci podání je požadováno vypuštění plánované komunikace mezi Technologickým parkem (ul. Purkyňovou a ulicí Hudcovou, ústící naproti ZŠ (záměr Me/1).

Pro dokladování transparentnosti procesu vyhodnocení podání je uvedeno také mezitímní vyhodnocení z r. 2020:

Požadavku nebylo v roce 2020 vyhověno, protože: „ÚPmB vymezuje doplnění komunikaci sběrného významu Me/1 z ul. Purkyňova do ul. Hudcova, která je nezbytná pro rozvoj lokality Technologický park Me-1. Společně s další komunikační sítí v navazujícím území doplňuje dopravní skelet pro odvedení dopravy z této části území.“

Konečné vyhodnocení podání se vztahuje k výslednému řešení Návrhu nového ÚPmB: Návrh Územního plánu města Brna pro opakované veřejné projednání (06/2021) byl upraven. Záměr Me/1 byl přetrasován do souběžné polohy s ulicí Hradeckou. Do ulice Hudcovy naproti ZŠ tedy není připojen.

Tímto je požadavek zohledněn.

Připomínka č.5

Vyhodnocení připomínky:

Návrh ÚPmB vymezuje O-6 jako územní rezervu k prověření možnosti napojení lokality bydlení vymezené v územní rezervě B-6 na komunikační síť ve směru Medlánský park (Technologický park)– Hudcova – Řečkovice – Ivanovice tak, aby byl přiměřeně doplněn chybějící dopravní skelet, přičemž je možné aktivovat územní rezervu pouze v případě, že bude na úrovni ZÚR JMK rozhodnuto o trasování D43 na území města Brna.

Nicméně na základě rozhodnutí Rady města Brna (RMB), které přijala na schůzi RMB č.R8/127 zahájené dne 20.1.2021 s pokračováním dne 25.1.2021, uplatnil určený zastupitel, radní pro územní plánování RNDr. Filip Chvátal, PhD. u pořizovatele připravovaného Územního plánu města Brna – Odboru územního plánování a rozvoje MMB, ve smyslu § 53 odst. (1) zákona č. 183/2006 sb., o územním plánování a stavebním řádu, ve znění pozdějších předpisů, podnět, aby vyhodnocení výsledků projednání dokončil v souladu s doporučením RMB. RMB doporučila řešení u problematických oblastí rozvoje města stěžejního charakteru. u předmětné územní rezervy O-6 následujícím způsobem:

„Vzhledem k tomu, že došlo na úrovni ZÚR JMK k rozhodnutí o umístění koridoru komunikace R-43 na území města Brna, je možné učinit rozhodnutí a aktivovat územní rezervy tj. územní rezervy převést zpět do zastavitelných ploch dle projednané a vybrané varianty Konceptu ÚPmB či dílčích úprav. Aktivaci územních rezerv převedením do zastavitelných ploch však nelze v úpravě Návrhu ÚPmB před opakovaným veřejným projednáním doporučit, ale až po první aktualizaci nového ÚPmB v rámci Zprávy o uplatňování ÚPmB, případně samostatnou změnou nového ÚPmB. V Návrhu ÚPmB by tak byly územní rezervy ponechány vyjma těch, kde je na základě výsledků projednání doporučeno jejich vypuštění.

Vzhledem k nesouhlasu s původním vedením územní rezervy O-5 a výše uvedenému doporučení RMB na vypuštění koridoru územní rezervy O-6 a O-5 centrem Medlánek byla následně naznačena možnost změny jejího trasování. Jejich úpravu však nebylo možné z časových důvodů prověřit v potřebné podrobnosti a s podrobnějším vyhodnocením dopadů a vlivů na území.

Aby bylo možné podrobněji prověřit toto území jednak z hlediska koncepce dopravy (Odboru dopravy MMB) a z hlediska územních dopadů (Odboru územního plánování a rozvoje MMB), bylo z pozice pořizovatele rozhodnuto o potřebě jejího dalšího vymezení.

Z tohoto důvodu bude územní rezerva O-6 v Návrhu ponechána beze změny a územní rezerva O-5 bude upravena do koridoru v návaznosti od územní rezervy O-6 po propojení se záměrem R/1.

Závěrem uvádíme, že vzhledem k tomu, že se jedná pouze o územní rezervy, tak aktuálně nedochází k žádné změně ÚPmB v souvislosti s těmito dopravními koridory. Po zpracování podrobnějších prověřovacích studií budou vyhodnoceny dopady do území a až následně na základě doporučení bude rozhodnuto o těchto územních rezervách a případném konkrétním vedení tohoto komunikačního propojení.

Připomínka č.6

Vyhodnocení připomínky:

Návrh ÚPmB vymezuje O-5 centrem Medlánek jako územní rezervu k prověření možnosti napojení lokality bydlení vymezené v územní rezervě B-6 na komunikační síť ve směru Medlánky (Technologický park)– Hudcova – Řečkovice – Ivanovice tak, aby byl přiměřeně doplněn chybějící dopravní skelet.

Dále viz odůvodnění náky č.5

Připomínka č.7

Vyhodnocení připomínky:

V rámci podání je požadováno zrušení dopravního propojení mezi ulicemi V Újezdech a K Babě v rozvojové ploše Me-3.

Původní vyhodnocení z r. 2020:

„Komunikace v ulici V Újezdech je vymezena plochou dopravní infrastruktury D, komunikace v ulici K Babě je vyznačeno plochou veřejného prostranství. Rozvojová lokalita Me-3 není s ulicí V Újezdech přímo propojena. Přímé propojení je možné v rámci obecných podmínek využití území, ovšem vzhledem k realizované zástavbě je obtížně realizovatelné a nevhodné. V rámci prostupnosti území je vhodné do karty lokality doplnit podmínku propojení pouze pro pěší a cyklisty.“

Pro dokladování transparentnosti procesu vyhodnocení podání a pro úplnost uvádíme, že v předmětném území došlo ke změně. Ve výsledném řešení Návrhu nového ÚPmB byla poloha záměru R/1 upravena a na k.ú. Medlánky již není vymezen. Komunikace v ulici V Újezdech již není vymezena plochou dopravní infrastruktury D, ale plochou veřejných prostranství. V kartě rozvojové lokality Me-3 je doplněna podmínka zajištění prostupu územím pro pěší a cyklisty.

Tato změna však nemá vliv na podstatu původního vyhodnocení podání.

Připomínka č.8

Vyhodnocení připomínky:

Podatel požaduje změnit plánovanou výstavbu na polích mezi Medláncami, Řečkovicemi a Ivanovicemi (rozvojové lokality R-3 a Me-4) výhradně na méně intenzivní nízkopodlažní zástavbu, případně požaduje významné rozšíření ploch zeleně.

Rozvojová lokalita Me-4 bude na základě doporučení samosprávy města k vypořádání námitek a připomínek doručených k projednanému Návrhu nového ÚP upravena následovně: Návrhové stavební plochy bydlení (B) a smíšená obytná (C) budou vymezeny jako plocha zemědělská (A). Zůstane tak zachováno stávající funkční využití dle platného ÚPmB – pro zemědělský půdní fond. Původně vymezená plocha městské zeleně pro nový park nebude vymezena. Rozvojová lokalita Me-4 bude zredukována a zůstane pouze jižní část s návrhovými plochami pro veřejnou vybavenost (V).

Rozvojová lokalita R-3 měla původně zůstat bez úprav. Věcný obsah připomínky k rozvojové lokalitě R-3 byl však uplatněn opakovaně při 1. opakovaném veřejném projednání. Podnět na změnu regulativu u předmětné plochy B/k3 na B/r2 podala mimo jiné MČ Brno-Řečkovice a Mokrý Hora. Určený zastupitel RNDr. Filip Chvátal, PhD. dle § 53 odst. (1) stavebního zákona uplatnil v procesu vyhodnocování výsledků projednání dopisem č.j. MMB/0477610/2021 ze dne 13.9.2021 na základě doporučení RMB R8/168 konané dne 1.9.2021 podnět na zohlednění místních zájmů MČ Brno-Řečkovice a Mokrý Hora a to u plochy bydlení v lokalitě Díly (mezi areálem kasáren a zástavbou v ul. Žilkova) snížit výšku zástavby na 2; tj. na místo uvedené B/k3 změnit regulativ na B/r2. Městské části jsou dle Statutu města Brna oprávněny uplatňovat právo na místní samosprávu ve specifickém režimu prostřednictvím vyjádření k projednávaným územně plánovacím dokumentacím.

Na základě výsledků projednání byly místní zájmy městské části Brno-Řečkovice zohledněny a Návrh pro druhé veřejné opakované projednání bude upraven (u předmětné plochy dojde ke změně regulativu z B/k3 na B/r2 a k vymezení plochy smíšené obytné C/k3 podél budoucí městské třídy). Touto úpravou je částečně reagováno také na požadavek podatele.

V rámci předmětné lokality je v aktuálním návrhu ÚPmB samostatně vymezena jedna plocha městské zeleně a o dalších se neuvažuje. Platí však to, že u ploch bydlení i ploch smíšených obytných je dle regulativu povinnost dodržet minimální plochu zeleně v rozsahu 30 % pro disponibilní pozemky stavebního záměru. Zeleň tedy musí být, jak požaduje podatel, výraznou součástí ploch C.

Připomínka č.9

Vyhodnocení připomínky:

Plochy pro veřejnou vybavenost v rozvojové lokalitě Me-4 jsou určeny pro výstavbu MŠ. V dotčeném území se vyskytují převážně plochy bydlení. Rozvojová lokalita proto řeší doplnění ploch veřejné vybavenosti na severním okraji MČ Medlánky, které navážou na přírodně rekreační území kolem Medláneckého rybníka. MČ Medlánky dlouhodobě postrádá novou mateřskou školu, část plochy pro veřejnou vybavenost je proto vhodné využít právě tímto účelem. Z toho důvodu je vhodné ponechat pro ni vymezené plochy.

Připomínka č.10

Vyhodnocení připomínky:

Požadujete pro rozvojovou lokalitu Me-4 podmínku prověření územní studií. Jako důvod uvádíte především prostup do sousedících rekreačních a sportovních oblastí.

Podmínka tohoto prostupu je uvedena v kartě lokalit, nemůže být tedy opomenuta. Územní studie se předepisuje zpravidla ve větších rozvojových plochách pro řešení vybraných problémů, případně pro variantní řešení. Na své náklady může územní studii zpracovat také ten, který změnu v území inicioval a realizuje ji. Plocha této lokality je však pro zadání samostatné územní studie příliš malá a okruh problémů příliš omezený na to, aby se nová výstavba ÚS podmiňovala.

Rozvojová lokalita Me-4 byla téměř celá zrušena.

Připomínka č.11

Vyhodnocení připomínky:

Pro lokalitu R-8 požadujete zásadní snížení intenzity využití území. Uprostřed stabilizovaných ploch pro bydlení se nachází zahrádkářská kolonie, nevyužívané objekty a výšková stavba bývalé Geofyziky. Návrh nového ÚP počítá s využitím zahrádek pro plochu veřejné městské zeleně, která může plnit i funkci veřejného prostranství. Zbytek ploch je určený pro bydlení nebo jako plocha smíšená obytná s volnou zástavbou s výškovou úrovní v/3 (6-16 m). Toto je nejnižší možná výšková úroveň vhodná pro městskou zástavbu, obytná sídliště a areály. Nižší zástavba s nižší intenzitou osídlení 1 nebo 2 je vhodná pro rezidenční nízkopodlažní zástavbu, tedy samostatné nebo řadové rodinné domy. Nově navrhovaná zástavba bude navazovat svým charakterem spíše na zástavbu mezi ulicemi Podpěrova a Jabloňová také s výškovou úrovní v/3. Větší výšková úroveň v/5 je navržena pouze pro stávající výškovou budovu Geofyziky. Snižování výškové úrovně zástavby pod úroveň 3 a s tím snižování intenzity využití území není možné. Výšková úroveň 3 je pro volnou bytovou zástavbu nejnižší možná, nižší zástavba rodinnými domy (rezidenční zástavba) v lokalitě není vhodná.

Připomínka č.12

Vyhodnocení připomínky:

V rámci připomínky je požadavek na vymezení propojení ulice Renčovy a Terezy Novákové formou veřejně prospěšných staveb.

Ve výkresu 2.2 Souhrnný výkres dopravy a 3.0 Veřejně prospěšných staveb jsou vymezeny plochou dopravní infrastruktury D prvky systému komunikací, tvořící základní komunikační systém města Brna (komunikace sběrné, nadsběrné, rychlostní a dálnice).

Komunikace, které jsou vymezeny plochou veřejných prostranství jsou součástí místní sítě a zajišťují doplňkové propojení v rámci městské části. Tímto způsobem je vyznačeno i propojení Renčova – Terezy Novákové.

Z hlediska nastavených principů vyznačení prvků (viz výše) nelze požadavku na doplnění vymezení propojení Renčova – Terezy Novákové ve výkresu 2.2 a 3.0 vyhovět, protože se jedná především o síť obslužných komunikací vymezených plochou veřejných prostranství.

Připomínka č.13

Vyhodnocení připomínky:

Předmětem připomínky je požadavek na vypuštění územních rezerv pro bydlení B-6 a B-7. Předmětné území Medlánky má být dle dohody o vypořádání stanoviska Ministerstva životního prostředí (MŽP ČR) ke Konceptu ÚPmB ze dne 22.6.2017 z hlediska záboru ZPF řešeno dle varianty II. Konceptu ÚPmB s požadavkem na převedení rozvojové lokality Me-7 v rozsahu var. I Konceptu ÚPmB do územní rezervy pro bydlení (v Návrhu ÚPmB územní rezerva B-6) a dle podnětu samosprávy rozvojovou lokalitu Me-8 východně od komunikačního propojení řešit v rozsahu dle var. III (v Návrhu ÚPmB rozvojová lokalita Me-4) a západně od komunikačního propojení zařadit do územní rezervy pro bydlení v rozsahu dle var. II. (v Návrhu ÚPmB část územní rezervy B-7). V bezprostředním okolí měla být navazující rozvojová lokalita v MČ Brno-Řečkovice a Mokrý hora R-3 řešena obdobným způsobem - východně od komunikačního propojení rozvoj území dle var. III Konceptu ÚPmB (v Návrhu ÚPmB rozvojová lokalita R-3), západně od komunikace územní rezerva pro bydlení v rozsahu dle var. II. (v Návrhu ÚPmB část územní rezervy B-7). Tato dohodnutá řešení jsou součástí Pokynů pro vypracování Návrhu ÚPmB, které schválilo Zastupitelstvo města Brna usnesením č. ZM7/3871 na zasedání konaném dne 19. 6. 2018 (dále jen "Pokyny"). Návrhem ÚPmB jsou tak v daném území zcela naplněny Pokyny pro vypracování Návrhu ÚPmB a dotčený orgán MŽP ČR v této fázi pořizované dokumentace plně souhlasí s předloženým řešením Návrhu ÚPmB z hlediska záboru ZPF v k.ú. Medlánky, a proto není důvodné předmětné řešení měnit.

Uvádíme také, že územní rozvoj v ose Medlánky – Řečkovice – Ivanovice vyplývá ze Zadání, které je tímto způsobem konzistentně naplňováno. Tento rozvoj souvisí s trasováním D43 a předmětné územní rezervy bude možné aktivovat (převést do návrhu) pouze v případě, že bude na úrovni ZÚR JMK rozhodnuto o výsledné variantě řešení D43 na území města. Při návrhu řešení pak musí být zohledněny a zapracovány i případné další dopady a souvislosti, které nyní nelze dopředu předjímat.

Ovšem je nutné uvést, že v k.ú. Medlánky téměř nedochází v Návrhu ÚPmB k vymezení nových zastavitelných (návrhových) ploch oproti platnému ÚPmB, vyjma zastavitelných ploch na východní straně prodloužené ulice V Újezdech.

Nicméně na základě rozhodnutí Rady města Brna (RMB), které přijala na schůzi RMB č.R8/127 zahájené dne 20.1.2021 s pokračováním dne 25.1.2021, uplatnil určený zastupitel, radní pro územní plánování RNDr. Filip Chvátal, PhD. u pořizovatele připravovaného Územního plánu města Brna – Odboru územního plánování a rozvoje MMB, ve smyslu § 53 odst. (1) zákona č. 183/2006 sb., o územním plánování a stavebním řádu, ve znění pozdějších předpisů, podnět, aby vyhodnocení výsledků projednání dokončil v souladu s doporučením RMB. RMB doporučila řešení u problematických oblastí rozvoje města stěžejního charakteru. u předmětné územní rezervy B-6 a B-7 následujícím způsobem:

„Vzhledem k tomu, že došlo na úrovni ZÚR JMK k rozhodnutí o umístění koridoru komunikace R-43 na území města Brna, je možné učinit rozhodnutí a aktivovat územní rezervy tj. územní rezervy převést zpět do zastavitelných ploch dle projednané a vybrané varianty Konceptu ÚPmB či dílčích úprav. Aktivaci územních rezerv převedením do zastavitelných ploch však nelze v úpravě Návrhu ÚPmB před opakovaným veřejným projednáním doporučit, ale až po první aktualizaci nového ÚPmB v rámci Zprávy o uplatňování ÚPmB, případně samostatnou změnou nového ÚPmB. V Návrhu ÚPmB by tak byly územní rezervy ponechány vyjma těch, kde je na základě výsledků projednání doporučeno jejich vypuštění.

Na základě výše uvedeného pořizovatel dává pokyn územní rezervu B-6 a B-7 z návrhu ÚPmB vypustit v souladu s podnětem určeného zastupitele.

Připomínka č.14

Vyhodnocení připomínky:

Vymezení územního systému ekologické stability (ÚSES) je v Návrhu ÚPmB v souladu s odborným oborovým dokumentem – plánem ÚSES, který je nezbytným podkladem pro vymezení ÚSES v ÚPD. Dle plánu ÚSES jsou v předmětné lokalitě vymezeny interakční prvky, které nahrazují lokální biokoridor ve dně údolí Medláneckého potoka nad Medládkami vymezený v platném ÚPmB. K hlavním důvodům nahrazení předmětného biokoridoru interakčními prvky patří jeho nízký biogeografický význam bez možnosti začlenění do ucelené hydrofilní větve místního ÚSES s vymezením funkčně odpovídajících biocenter.

Pro informaci uvádíme, že interakční prvek je obecně doplňkovou skladebnou částí lokálního ÚSES, která posiluje interakci ekologicky stabilnějších a méně stabilních ekosystémů, a tím ty méně stabilní pomáhá stabilizovat. Konkrétně zprostředkovává příznivé působení lokálních (místních) biocenter a biokoridorů na okolní, ekologicky méně stabilní krajinu. Skutečnost, že jde o doplňkové skladebné části místního ÚSES, znamená, že představují doplněk k vymezení biocenter a biokoridorů a není až tak podstatná jejich funkce pro ochranu přirozeného genofondu. Vymezení interakčních prvků není na rozdíl od biocenter a biokoridorů nikterak vázáno na biogeografické členění krajiny, a naopak daleko více vychází z aktuálního stavu krajiny. Návrh soustavy interakčních prvků má v zásadě doporučující charakter a nemá zákonnou podporu.

Ve vztahu k územnímu plánu jsou interakční prvky obecně "podměrečnou" kategorií, tj. takovou kategorií prvků, jejichž vymezení je pod rozlišovací možností územního plánu a povinnost jeho vymezení ani nevyplývá z právních předpisů. Nicméně o existenci interakčních prvků či o existenci jejich návrhu by měl mít zpracovatel územně plánovací dokumentace povědomí, aby svým řešením zbytečně funkční prvky nelikvidoval a u dosud neexistujících či nedostatečně funkčních neznemožnil provedení navržených opatření.

Na základě uvedeného je zřejmý důvod, pro který v dané lokalitě není v Návrhu ÚPmB vymezena a ani není vhodné vymezovat skladebnou část ÚSES – lokální biokoridor. Nicméně zpracovatel svým návrhem – vymezením příslušných ploch návrhové zeleně v předmětné lokalitě zajistil další existenci a funkčnost daných interakčních prvků.

V případě pozemku p.č. 1818 k.ú. Medládky uvádíme, že by se jeho vymezením jako samostatné plochy krajinné zeleně vytvořila podměrečná plocha, která nemá zákonné ani koncepční opodstatnění, protože předmětné krajinnotvorné prvky s ekologicko-stabilizační a také estetickou funkcí v podobě aleje jsou přirozenou součástí mimoprodukčních funkcí zemědělské plochy (viz Odůvodnění Návrhu ÚPmB). Pro informaci ještě uvádíme, že na základě požadavku a dohody s dotčeným orgánem Odborem životního prostředí Magistrátu města Brna, bude do závazné textové části doplněna regulace zajišťující větší a zřejmější ochranu výše uvedených krajinnotvorných prvků. V souvislosti s plánovanou budoucí urbanizací území není vymezení ploch krajinné zeleně žádoucí; vymezení těchto ploch má význam ve volné krajině.

Připomínka č.15

Vyhodnocení připomínky:

Objekty a plochy pro plnění funkce veřejné vybavenosti a sportu mohou být připuštěny i v plochách pro bydlení B nebo smíšených obytných C.

Sběrná střediska odpadů nejsou vzhledem ke svému charakteru a rozloze v územním plánu vymezena. Umístění sběrných středisek odpadů statutárního města Brna je přípustné v plochách bydlení, smíšených obytných, komerční vybavenosti, nákupních a zábavních center a zvláštních areálů, výroby a skladování, lehké výroby, podmíněně přípustné v plochách technické infrastruktury, dopravní infrastruktury a na veřejném prostranství, pokud toto umístění nenaruší jejich funkci.

Připomínce je vyhověno jiným způsobem.

Připomínka č.16

Vyhodnocení připomínky:

Skutečný způsob využití předmětného pozemku, tj. pobytová louka s ekologickou, komunikační a rekreační funkcí je realizovatelný a přípustný i v rámci plochy zemědělské, a to zejména z důvodu, že plní mimoprodukční funkce zemědělské plochy. Dané využití je také v souladu s § 18 odst. (5) stavebního zákona, jehož záměry Návrh ÚPmB z důvodu veřejného zájmu nevylučuje.

Nicméně vzhledem k tomu, že je předmětný pozemek ve vlastnictví Statutárního města Brna, jeho grafická čitelnost je v měřítku zpracování nového ÚPmB, skutečné využití nejlépe reflektuje právě plocha krajinné zeleně a pozemek nebude tvořit nesmyslnou enklávu v daném území, protože plynule navazuje na okolní plochy krajinné zeleně, jeví se důvodné změnit pozemek na plochu krajinné zeleně "K".

Připomínka č.17

Vyhodnocení připomínky:

Předmětem připomínky je požadavek na zachování stávajícího prostupu územím mezi ul. Turistickou a Vycházkovou a z toho důvodu pozemky parc.č. 1033/1 a 1033/12, k.ú. Medlánky definovat jako zeleň Z, tj. neměnit na plochu zahrádek I. Připomínce nelze zcela vyhovět, neboť se jedná o pozemky v soukromém vlastnictví, kdy jeho vlastníci požadují jiné funkční využití, kterému nelze v současné době vyhovět. To však nevylučuje i v plochách zahrádek zachovat stávajícího průchodu územím, pokud bude na tomto řešení s vlastníkem pozemků nalezena shoda.

Pro informaci závěrem uvádíme fakt, že dle obecných podmínek závazné části „Návrhu ÚPmB (2020)“: „Záměry na změny v území musí zachovávat a posilovat průchodnost v území; ve stabilizovaných plochách musí být zachovány pěší trasy zajišťující průchodnost území a přístup k jednotlivým pozemkům. V plochách změn musí být navrhována řešení, která zajistí průchodnost v území, zejména návaznost na zastavěné území či zastavitelné plochy nebo pěší průchodnost do krajiny.“, a dále „Stavby a zařízení dopravní a technické infrastruktury lze umístit ve všech typech ploch s rozdílným způsobem využití. V případě ploch zástavby lze stavby a zařízení dopravní infrastruktury umístit, pokud záměr není zjevně nepřiměřený vůči návazným či dotčeným plochám. V případě volných ploch lze stavby a zařízení dopravní a technické infrastruktury umístit za podmínky minimalizace jejich plošného a prostorového střetu s příslušnou plochou a minimalizace negativního vlivu na funkčnost plochy vyplývající z hlavního využití, pokud není v podmínkách využití typů ploch stanoveno jinak.“, a také „Veřejná prostranství lze umístit ve všech typech ploch s rozdílným způsobem využití.“

Na základě uvedeného je zřejmé, že není nutná požadovaná změna funkčního využití pro zajištění průchodu, která by jako taková měla být zajištěna regulacemi území danými v textové části Návrhu ÚPmB (2020).

Připomínka č.18

Vyhodnocení připomínky:

Skutečný stav (stromová kaple sloužící jako místo spočinutí a rozjímání na procházkách, k venkovním bohoslužbám, k oddávání snoubenců v přírodě nebo třeba pro pořádání koncertů a určené pro širokou veřejnost), a předpokládaný způsob využití předmětného pozemku (vzpomínkový háj s možností pohřbívání ke kořenům) neodpovídá funkčnímu využití navrženému v Návrhu ÚPmB pro plochy zahrádek "I". Vzhledem k tomu, že se část výše uvedených aktivit v daném místě realizuje již nyní, nepředpokládá se konfliktní působení na okolní plochy. Dále uvádíme, že se jedná o pozemky ve vlastnictví města Brna a jde o záměr městské části podporovaný městem. Na základě uvedeného je vhodné vymezit předmětný pozemek p.č. 1353 v k.ú. Medlánky na plochu, která nejlépe reflektuje reálný i budoucí způsob využití a to na plochu veřejné vybavenosti „V/x/h (lze považovat za plochu v krajinně bez nutnosti navázání této plochy na plochu veřejného prostranství).

Připomínka č.19

Vyhodnocení připomínky:

V dané věci uplatnila připomínku MČ Brno-Medlánky, pořizovatel požadavku vyhověl takto: Pozemek parc. č. 1000/11 k. ú. Medlánky je dle platného ÚPmB sice součástí plochy vodohospodářské, dle stavu v území je také spolu s pozemkem parc. č.1012/12 zahrnut do společného oplocení u RD Rysova 2b, s přístupem z ulice Rysova. Jejich vymezení jako součást stabilizované plochy B/r2 je žádoucí.

Oproti tomu pozemek parc. č. 994/1 a s ním i pozemky parc. č. .994/2, 994/3, 984/5, 1012/11 a 1012/20 k. ú. Medlánky jsou dle platného ÚPmB součástí plochy vodohospodářské, dle stavu v území jsou přístupné pouze cestou kolem rybníka a nesouvisejí s nemovitostí určenou pro bydlení. Není proto důvod je nyní v novém ÚP zahrnovat do stabilizované plochy bydlení, využití pozemků takovému funkčnímu využití neodpovídá. V tomto rozsahu se tímto připomínce částečně vyhovuje.

Připomínka č.20

Vyhodnocení připomínky:

V dané věci uplatnila připomínku MČ Brno-Medlánky, pořizovatel požadavku vyhověl takto: Na částech pozemků v majetku smB parc. č. 985/1 a 985/19 k. ú. Medlánky při ulici Rysova je v ÚP vymezena plocha ke stavebnímu využití pro bydlení, stejně tak je na části pozemků návrhová plocha městské zeleně. Pořizovatel preferuje ponechat možnost stavebního využití, tj. nevymezovat zde pouze plochu zeleně. Ta je vyjádřena na částech pozemků v rozsahu návrhové plochy Z. Byť je MČ preferované stavební využití pro domov pro seniory přípustné i v ploše bydlení, garancí takového cílového využití je právě plocha veřejné vybavenosti V. S ohledem na vlastnictví pozemků smB je také vhodné plochu pro veřejný účel jednoznačně v novém ÚP vymežit odpovídající funkcí, tj. plochou V.

Připomínka č.21

Vyhodnocení připomínky:

V dané věci uplatnila připomínku MČ Brno-Medlánky, pořizovatel požadavku vyhověl takto: Požadované vymezení samostatné plochy V na částech pozemků parc. č. 985/1, 985/2 a 985/21 v jižním konci ulice Rysova, při kruhovém objezdu není s ohledem na metodiku zpracování nového ÚP vhodné: jednalo by se o podměrečnou plochu, kterou je problematické v novém ÚP samostatně vymežit za současného zachování čitelnosti hlavního výkresu - rozsah plochy a zápis kódu stavební plochy. Záměr nového objektu radnice MČ lze realizovat i v rámci plochy bydlení. Přesto pořizovatel s přihlédnutím k místním zájmům městské části dává pokyn zpracovatelé, aby požadavek MČ na plochu V prověřil.

Zpracovatel se na základě pokynu pořizovatele problematikou vymezení samostatné funkční plochy zabýval a –z pozice odborného garanta správnosti řešení– v upraveném návrhu ÚP nakonec vymežil rozsah plochy V/v2 tak, aby byla plocha vymezena přehledným způsobem. Ve výsledku je připomínce vyhověno.

Připomínka č.22

Vyhodnocení připomínky:

V dané věci uplatnila připomínku MČ Brno-Medlánky, pořizovatel odůvodnil takto: Území mezi bytovými domy jabloňová 22-28 a ulicí Kuřimskou, které je využíváno jako volné prostranství - zeleň má výměru pod limit 0,2 ha pro samostatné funkční vymezení; plocha zeleně v platném ÚPmB dnes zahrnuje větší území, i to, které je již stavebně využito. Po zpřesnění využití dle skutečného stavu není samostatné vymezení plochy městské zeleně Z v návrhu nového ÚP účelné, území bude nadále užíváno jako volné prostranství v rámci stabilizované plochy bydlení.

Připomínka č.23

Vyhodnocení připomínky:

V dané věci uplatnila připomínku MČ Brno-Medlánky, pořizovatel požadavek zohlednil takto: Oproti platnému ÚPmB a řešení obsaženému v Konceptu ÚP není v Návrhu ÚP zástavba RD v ulici Za Parkem a Hujíčková zahrnuta do návrhové plochy, ale je již stabilizována. Proto je žádoucí stabilizovanou plochu bydlení vymezit dle skutečného stavu v území a městské pozemky 855, 856 a jižní část pozemku 711/1 (s cestou ve stopě ulice Hujíčková) vše k. ú. Medlánky vymezit jako stabilizovanou plochu zeleně - součást zámeckého parku. Návrh ÚP totiž vymezení jižní stopy ulice Hujíčková jako plochy veřejného prostranství dle Konceptu ÚP nepřebírá.

Je žádoucí zachovat na městském pozemku parc. č. 710/1 k. ú. Medlánky návrhovou plochu městské zeleně, lze připustit oproti projednanému Konceptu ÚP (i platnému ÚPmB) redukcí jejího rozsahu do podoby dle návrhu nového ÚP. Plocha zeleně je v daném místě podstatná pro kvalitní propojení od stávajícího zámeckého parku k budoucí tramvajové smyčce do dalšího území v lokalitě Me-1. Návrhová plocha Z byla pro tento účel v Návrhu ÚP (projednávaném v červnu 2020) vymezena v dostatečném rozsahu, proto pořizovatel neshledal žádoucí požadavku MČ na její rozšíření vyhovět.

Na základě doporučení samosprávy města k vypořádání námitek a připomínek doručených k projednanému Návrhu nového ÚP (v červnu 2020) bude na pozemku parc. č. 710/1 k. ú. Medlánky v majetku města doplněna plocha veřejné vybavenosti (V) ve vazbě na ZŠ Hudcova. Tento požadavek na plochu V nakonec vyplynul z interních jednání s MČ, která tímto chce zajistit na městském pozemku plochu pro sportovního zařízení k ZŠ Hudcova. Takto je formulován i konkrétní požadavek na řešení uvedený u stanovené ÚS-8 v kap. 12 textové části ÚP a v kartě lokality Me-1. MČ je nakonec vyhověno v rozsahu tohoto požadavku.

V rozvojové lokalitě Me-1 lze další propojení pásem městské zeleně od navrhované tramvajové smyčky realizovat v rámci vymezených stavebních ploch, Návrh nového ÚP jednotlivé pásy liniové zeleně nevymezuje. Taktéž stezka pro pěší a cyklista je nad podrobnost řešení v novém ÚP. Jejich realizace spolu s pásem zeleně je podél budoucí trati Me/31 na základě obecných regulativů možná ve všech stavebních plochách, tudíž i v ploše dopravy D, či sousední ploše smíšené obytné C. V této části není požadavku MČ vyhověno.

Připomínce se částečně vyhovuje v rozsahu vyhovění shodným požadavkům MČ.

Připomínka č.24

Vyhodnocení připomínky:

V dané věci uplatnila připomínku MČ Brno-Medlánky, pořizovatel požadavek zohlednil takto: V rozvojové lokalitě Me-1 lze další požadované využití pro veřejnou vybavenost (školství, centrum volného času), komerční vybavenost (sport), hřiště realizovat v rámci vymezených smíšených obytných ploch C. Pořizovatel neshledává účelné vymezením funkční plochy V či S předjímat jejich konkrétní lokalizaci. Pro území lokality Me-1 je předepsáno zpracování ÚS-8, ta prověří potřebu občanského vybavení a navrhne na území využití funkčních ploch C ve větší podrobnosti. Viz požadavky na řešení v ÚS uvedené v textové části v kap. 12 a v příslušné kartě lokality Me-1.

S odkazem na text vyhodnocení u připomínky č.23 je požadavek MČ na plochu pro sportovní zařízení pro ZŠ Hudcova řešen vymezením plochy V na městském pozemku parc. č. 710/1 k. ú. Medlánky

Samospráva města na Poradě vedení dne 10.12.2020 odsouhlasila podnět na úpravu rozsahu funkčních ploch bydlení v předmětné lokalitě ve prospěch smíšeného využití s volnou strukturou zástavby a v plochách pro smíšené využití úpravu výškových hladin zástavby dle Případové studie lokality Technologický park (KAM, 2020) pro účely úpravy Návrhu nového ÚPmB.

Na základě rozhodnutí Rady města Brna (RMB), které přijala na schůzi RMB č.R8/127 zahájené dne 20.1.2021 s pokračováním dne 25.1.2021, uplatnil určený zastupitel, radní pro územní plánování RNDr. Filip Chváta, PhD. u pořizovatele připravovaného Územního plánu města Brna – Odboru územního plánování a rozvoje MMB, ve smyslu § 53 odst. (1) zákona č.

183/2006 sb., o územním plánování a stavebním řádu, ve znění pozdějších předpisů, podnět, aby vyhodnocení výsledků projednání dokončil v souladu s doporučením RMB. RMB doporučila řešení u problematických oblastí rozvoje města stěžejního charakteru. Doporučení se týkalo i rozvojové lokality Me-1 Technologický park. Proto pořizovatel dal pokyny na úpravu návrhu ÚP v lokalitě Me-1 pro 1. opakované veřejné projednání (v červnu 2021), vše v souladu s podnětem určeného zastupitele.

K další úpravě návrhu ÚP oproti výše uvedenému došlo v lokalitě Me-1 po 1. opakovaném veřejném projednání.

Na základě připomínek MČ doručených při 1. opakovaném veřejném projednání se určený zastupitel navrženým řešením v severní části lokality Me-1 znovu zabýval a uplatnil v procesu vyhodnocování výsledků projednání dopisem č.j. MMB/0477610/2021 ze dne 13.9.2021 k lokalitě Me-1 na základě doporučení RMB R8/168 ze dne 1.9. 2021 podnět na zohlednění místních zájmů MČ Brno - Medlánky, a to na navrácení původní plochy W/v3 a rozšíření plochy B/r2 na úkor plochy C/v3. Městské části jsou dle Statutu města Brna oprávněny uplatňovat právo na místní samosprávu ve specifickém režimu prostřednictvím vyjádření k projednávaným územně plánovacím dokumentacím.

Na základě výsledků projednání byly místní zájmy městské části MČ Brno-Medlánky alespoň částečně zohledněny a Návrh pro 2. opakované veřejné projednání byl upraven.

Připomínce je vyhověno částečně, promítnutím požadavků na konkretizaci využití lokality Me-1 pro občanskou vybavenost do požadavků k řešení do vymezené ÚS-8.

Připomínka č.25

Vyhodnocení připomínky:

V rámci podání je požadováno vymezení propojení mezi územím Technologického parku a průmyslovou zónou v Kuřimi.

Pro dokladování transparentnosti procesu vyhodnocení podání je uvedeno také mezitímní vyhodnocení z r. 2020:

Požadavku bylo v roce 2020 vyhověno částečně, protože: „Úkolem územního plánu je vytvářet územní podmínky pro možnost umístění záměrů, nikoliv zajistit „bezproblémovou“ realizaci všech záměrů a znát podrobné technické provedení jednotlivých úseků. Obecně územní plán stanovuje základní koncepci rozvoje území obce, ochrany jeho hodnot, jeho plošného a prostorového uspořádání, uspořádání krajiny a koncepci veřejné infrastruktury a stanovuje podmínky pro využití území. Nový Územní plán města Brna (ÚPmB) pracuje s méně podrobným měřítkem hlavního výkresu 1:10 000, než tomu je u současného (1:5000).

V rámci stanovení podmínek využití ploch v kap. 6.2. a kap. 6.3.3.10 závazné textové části je umožněno umístění cyklistické infrastruktury ve všech plochách s rozdílným způsobem využití. Z hlediska požadavku na zakreslení dalších propojení uvádíme, že v rámci cyklistické dopravy byl zvolen obecnější přístup.

Ve výkrese 2.2. Souhrnný výkres dopravy jsou vyznačeny „vybrané samostatné cyklotrasy“, kterými jsou zpřesněny záměry ze Zásad územního rozvoje Jihomoravského kraje. Ve výkresu odůvodnění O.6 Cyklistická doprava – schéma jsou k výše uvedenému jevu navíc vyznačeny „vybrané pouliční cyklotrasy“, které naznačují možná vybraná propojení území města, která však již nejsou závazná a je možné je operativně upravovat nebo dále doplňovat.

Obecně ve výkresu odůvodnění O.6 nejsou trasy vymezeny závazně a umístění jakýchkoliv cyklistických tras nebo stezek je možná v souvislosti s obecnými podmínkami uvedenými v kapitolách 6.1 až 6.5 Výroku ve všech plochách.“

Konečné vyhodnocení podání se vztahuje k výslednému řešení Návrhu nového ÚPmB:

Návrh Územního plánu města Brna pro opakované veřejné projednání (06/2021) byl upraven a požadované propojení cyklostezkou Technologický park - Kuřim bylo doplněno o tuto trasu do výkresu 2.2. a Odůvodnění.

Tímto je požadavek zohledněn.

Připomínka č.26

Vyhodnocení připomínky:

V dané věci uplatnila připomínku MČ Brno-Medlánky, pořizovatel požadavku vyhověl takto: Stávající zástavba RD ve východním konci ulice Turistická byla zahrnuta do stabilizované plochy městské zeleně Z - zámecký park- již v Konceptu nového ÚP. Existence stávající zástavby zahrnuté do jiné funkční plochy nestavební je ošetřena obecným regulativem a neznamená její vymístění a dotvoření celého území jako park.

Zástavba RD dotváří charakter území u křižovatky ulic Turistická a Hudcova a zasahuje území o rozloze cca 0,24 ha. Proto je možné pro zástavbu vymezit samostatnou stavební funkční plochu v souladu s požadavkem § 3 odst 1 vyhl. 501/2006 Sb., v platném znění.

Obdobně lze postupovat v případě zástavby komerčními objekty a v ulici Hudcova 2,2a, které zahrnují území o rozloze cca 0,31 ha.

Zpracovatel se na základě pokynu pořizovatele problematikou vymezení odpovídající stavební plochy pro zástavbu RD na ul. Turistická a zástavbu vybavenosti na ul. Hudcova znovu zabýval a –z pozice odborného garanta správnosti řešení– vymezil jednu stabilizovanou plochu smíšenou obytnou.

Ve výsledku je připomínce vyhověno.

3762

Adresát: Magistrát města Brna, Odbor územního plánování a rozvoje, Kounicova 67, 601 676 Brno

Podatel:

Jméno a příjmení: datum narození:

Trvale bytem:

Jsem – nejsem* vlastníkem nemovitosti v ploše dotčené navrhovanou změnou (uvést parcelní číslo pozemku nebo číslo popisné stavby nebo identifikaci bytové či nebytové jednotky)

..... v katastrálním území:

(* nehodící se škrtněte)

NÁMITKA – PŘIPOMÍNKA* proti Návrhu Územního plánu města Brna, jeho grafické i textové části

Vznáším námitky – připomínky označené níže křížkem:



Požadujeme zásadně redukovat navrhovaný rozsah záboru zemědělského půdního fondu a navrhované navýšení zastavěnosti v k. ú. Medlánky.

Požadujeme vypuštění plánovaných komunikací:
 mezi Komínem (resp. Bystrčí) a Medládkami se zaústěním do ulice Turistické (navržené jako veřejné prostranství se zábořem ploch polí a zahrádek v lokalitě u křížku pro budoucí silnici),
 mezi Medládkami a Ivanovicemi od ulice V Újezdech pod kasárnami v Řečkovících (R/1),
 mezi Technologickým parkem (ul. Purkyňovou) a ulicí Hudcovou, ústící naproti ZŠ (Me/1)

Požadujeme vypuštění plánovaných územních rezerv pro komunikace:
 mezi ulicí Turistickou (od křížku) a ulicí Purkyňovou mezi Medláneckými kopci,
 mezi ulicí Turistickou a ulicí V Újezdech.

Nesouhlasíme s novým dopravním propojením mezi ulicemi V Újezdech a K Babě v rozvojové p.....

Požadujeme změnit plánovanou výstavbu na polích mezi Medládkami, Řečkovícemi a Ivanovicemi výhradně na méně intenzivní nízkopodlažní výstavbu do úrovně podlažnosti 2, ideálně výstavbu rodinných domů a jejich funkční komunikační napojení do území té městské části, kde je tato výstavba plánována. Požadujeme zásadní snížení intenzity využití území celých rozvojových ploch R-3 a Me-4 (méně obyvatel, méně pracovníků) a to také výrazným rozšířením ploch zeleně Z, kterých by mělo být násobně více, než je v lokalitě plánováno.

Požadujeme v rozvojové ploše Me-4 pod ulicí V Újezdech plochu V/a2 ponechat v navrhovaném umístění podél stávající komunikace, avšak její celkový rozsah zmenšit na rozsah dle stávajícího ÚP tak, aby tato plocha začínala až za křižovatkou s ulicí Nadační; ve zbývající ploše vymezit plochu zeleně Z.

Požadujeme novou výstavbu v rozvojové ploše Me-4 podmínit prověřením v rámci územní studie s ohledem na přilehlou rekreačně sportovní oblast a zachování plnohodnotného prostupu do této oblasti.

Požadujeme zásadní snížení intenzity využití území Geofyziky a Medlánecké cihelny v rozvojové ploše R-8 (méně obyvatel, méně pracovníků), aby byl rozvoj těchto lokalit únosný pro stávající infrastrukturu Medlánek.

Požadujeme mezi veřejně prospěšné stavby zahrnout také komunikační propojení mezi ulicemi Renčova a Terezy Novákové pro odlehčení dopravy z Duhových Polí.

Požadujeme vypuštění územní rezervy pro bydlení v zahradách a polích v lokalitě B-6 při ulici Turistické a Vycházkové a vypuštění územní rezervy pro bydlení pod ulicí V Újezdech B-7.

Požadujeme zachovat stávající stabilizovanou plochu vysazeného a vzrostlého biokoridoru kolem Medláneckého potoka jako plochu Územního systému ekologické stability (ÚSES) – biokoridor - a dle reálného stavu masivních výsadeb kolem polní cesty na pozemku p. č. 1818 v k. ú. Medlánky vymezit plochu krajinné zeleně K.

Požadujeme v rámci katastru Medlánek vyčlenit funkční plochy na městských pozemcích pro domov pro seniory, sběrné středisko separovaného odpadu, školství a sport.

Statutární město Brno
Doručeno: 24.06.2020
MMB/0269792/2020
listy: 1 přílohy:
druh: li/sv:




mmmb1es77394230

- 1 6 Požadujeme změnit pobytovou louku kolem tzv. Žebětínské cesty v prodloužení ulice Žebětínek (p. č. 1811 v k. ú. Medláňky) ze zemědělské plochy A na plochu krajinné zeleně K. 1 6
- 1 7 Požadujeme zachovat stávající prostup územím mezi ulicemi Turistickou a Vycházkovou a pozemky p. č. 1033/1 a 1033/12 v k. ú. Medláňky definovat dle reálného stavu jako zeleň Z, tzn. neměnit na zahrady I. 1 7
- 1 8 Požadujeme plochu vedle stromové kaple na pozemku p. č. 1353 v k. ú. Medláňky vymežit pro vzpomínkový háj s možností pohřbívání ke kořenům jako plochu V/x/h. 1 8
- 1 9 Požadujeme změnit pozemky dostupné jen cestou kolem medláneckého rybníka (p. č. 994/1, 1000/11 a další související pozemky v k. ú. Medláňky, které byly dříve plochami H) z ploch bydlení B na plochy zeleně Z nebo K nebo plochy vodní a vodohospodářské H, jak je tomu dosud. 1 9
- 2 0 Požadujeme plochu části městských pozemků při ul. Rysova p. č. 985/1 a 985/19 v k. ú. Medláňky, kde se nachází zahrada MŠ a veřejná zeleň, ponechat jako plochy zeleně Z; v případě trvání požadavku na doplnění zástavby změnit na plochu veřejné vybavenosti V pro možnost vybudování domova pro seniory. 2 0
- 2 1 Požadujeme změnit pozemky plánované historicky jako rezerva pro novou radnici u kruhového objezdu (p. č. 985/21 a přiléhající části pozemků p. č. 985/1 a 985/2 v k. ú. Medláňky) z plochy bydlení B/r2 na plochu veřejné vybavenosti V/r2). 2 1
- 2 2 Požadujeme plochu mezi městským bytovým domem Jabloňová 22-28 a ulicí Kuřimskou ponechat plochy dle stávajícího ÚP jako zeleň Z, tzn. neměnit na bydlení B. 2 2
- 2 3 V lokalitě Technoparku v rozvojové ploše Me-1 požadujeme zredukovat navrhované plochy bydlení za parkem ve prospěch ploch zeleně, a to alespoň v rozsahu, jak s nimi počítal stávající územní plán, požadujeme v souladu se stávajícím ÚP zachovat pruh zeleně pro rozšíření Zámeckého parku směrem k budoucí zastávce tramvaje a dále jej prodloužit podél budoucí tramvajové trati Me/31 celou lokalitou Technoparku a v jejím sousedství vést plochu pro vybudování stezky pro pěší a cyklisty pro zajištění prostupnosti území z Medlánek do Králova Pole. 2 3
- 2 4 V lokalitě Technoparku v rozvojové ploše Me-1 dále požadujeme navýšení ploch zeleně alespoň na úroveň stávajícího ÚP, dále požadujeme v části této lokality blíže k Medláňkám pamatovat i na veřejnou vybavenost v podobě školství, hřišť a sportovišť, aby noví obyvatelé i zaměstnanci nezhoršili již tak nedostatečnou kapacitu stávající veřejné vybavenosti v Medláňkách (MŠ, ZŠ, centrum volného času, dětská hřiště, sportoviště). Požadujeme v dostupné vzdálenosti od ZŠ plochu pro sport S pro vybudování tělocvičny či malé sportovní haly, kterou by mohly využívat na tělocvik i děti základní školy, jejíž tělocvična je za hranou kapacity a brání případnému navýšení počtu žáků. 2 4
- 2 5 Požadujeme zahrnout cyklostezku spojující Technopark a Průmyslovou zónu v Kuřimi kolem kasáren v Řečkovcích, Ivanovice a Českou. 2 5
- 2 6 Požadujeme respektovat reálný stav využití území a v lokalitě Zámeckého parku vymežit plochy zastavěné rodinnými domy jako plochy bydlení B/r1 a plochu pod zámek jako plochu smíšenou obytnou C a v lokalitě Medláneckého kopce a jeho úpatí vymežit plochy zahrad I. 2 6

Dále doplňuji: Magistrát města Brna by se měl zaměřit na znovuzabydlení centra města a přilehlých částí. Pet by byla snížena nutnost mít dlehn v dalším pětročku z okolí Brna.

Co se týká odůvodnění mé připomínky/námítky, plně odkazuji na stanovisko MČ Brno-Medláňky k Návrhu Územního plánu města Brna.

V Brně dne 27. 6. 2020

Podpis 

MMB/0269792/2020

Připomínka č.1

Vyhodnocení připomínky:

Předmětné území Medlánek má být dle dohody o vypořádání stanoviska Ministerstva životního prostředí (MŽP ČR) ke Konceptu ÚPmB ze dne 22.6.2017 z hlediska záboru ZPF řešeno dle varianty II. Konceptu ÚPmB s požadavkem na převedení rozvojové lokality Me-7 v rozsahu var. I Konceptu ÚPmB do územní rezervy pro bydlení (v Návrhu ÚPmB územní rezerva B-6) a dle podnětu samosprávy rozvojovou lokalitu Me-8 východně od komunikačního propojení řešit v rozsahu dle var. III (v Návrhu ÚPmB rozvojová lokalita Me-4) a západně od komunikačního propojení zařadit do územní rezervy pro bydlení v rozsahu dle var. II. (v Návrhu ÚPmB část územní rezervy B-7). V bezprostředním okolí měla být navazující rozvojová lokalita v MČ Brno-Řečkovice a Mokrá hora R-3 řešena obdobným způsobem - východně od komunikačního propojení rozvoj území dle var. III Konceptu ÚPmB (v Návrhu ÚPmB rozvojová lokalita R-3), západně od komunikace územní rezerva pro bydlení v rozsahu dle var. II. (v Návrhu ÚPmB část územní rezervy B-7). Tato dohodnutá řešení jsou součástí Pokynů pro vypracování Návrhu ÚPmB, které schválilo Zastupitelstvo města Brna usnesením č. ZM7/3871 na zasedání konaném dne 19. 6. 2018 (dále jen "Pokyny"). Návrhem ÚPmB jsou tak v daném území zcela naplněny Pokyny pro vypracování Návrhu ÚPmB a dotčený orgán MŽP ČR v této fázi pořizované dokumentace plně souhlasí s předloženým řešením Návrhu ÚPmB z hlediska záboru ZPF v k.ú. Medlánky, a proto není důvodné předmětné řešení měnit.

Uvádíme také, že územní rozvoj v ose Medlánky – Řečkovice – Ivanovice vyplývá ze Zadání, které je tímto způsobem konzistentně naplňováno. Tento rozvoj souvisí s trasováním D43 a předmětné územní rezervy bude možné aktivovat (převést do návrhu) pouze v případě, že bude na úrovni ZÚR JMK rozhodnuto o výsledné variantě řešení D43 na území města. Při návrhu řešení pak musí být zohledněny a zapracovány i případné další dopady a souvislosti, které nyní nelze dopředu předjímat.

Ovšem je nutné uvést, že v k.ú. Medlánky téměř nedochází v Návrhu ÚPmB k vymezení nových zastavitelných (návrhových) ploch oproti platnému ÚPmB, vyjma zastavitelných ploch na východní straně prodloužené ulice V Újezdech.

Nicméně na základě rozhodnutí Rady města Brna (RMB), které přijala na schůzi RMB č.R8/127 zahájené dne 20.1.2021 s pokračováním dne 25.1.2021, uplatnil určený zastupitel, radní pro územní plánování RNDr. Filip Chvátal, PhD. u pořizovatele připravovaného Územního plánu města Brna – Odboru územního plánování a rozvoje MMB, ve smyslu § 53 odst. (1) zákona č. 183/2006 sb., o územním plánování a stavebním řádu, ve znění pozdějších předpisů, podnět, aby vyhodnocení výsledků projednání dokončil v souladu s doporučením RMB. RMB doporučila řešení u problematických oblastí rozvoje města stěžejního charakteru. u předmětné územní rezervy B-6 a B-7 následujícím způsobem:

„Vzhledem k tomu, že došlo na úrovni ZÚR JMK k rozhodnutí o umístění koridoru komunikace R-43 na území města Brna, je možné učinit rozhodnutí a aktivovat územní rezervy tj. územní rezervy převést zpět do zastavitelných ploch dle projednané a vybrané varianty Konceptu ÚPmB či dílčích úprav. Aktivaci územních rezerv převedením do zastavitelných ploch však nelze v úpravě Návrhu ÚPmB před opakovaným veřejným projednáním doporučit, ale až po první aktualizaci nového ÚPmB v rámci Zprávy o uplatňování ÚPmB, případně samostatnou změnou nového ÚPmB. V Návrhu ÚPmB by tak byly územní rezervy ponechány vyjma těch, kde je na základě výsledků projednání doporučeno jejich vypuštění (např. právě předmětná B-6 a B-7)“.

Na základě výše uvedeného pořizovatel dává pokyn územní rezervu B-6 a B-7 z návrhu ÚPmB vypustit v souladu s podnětem určeného zastupitele.

Připomínka č.2

Vyhodnocení připomínky:

Tangenciální propojení městských částí Brno-Komín a Brno - Bystrc s MČ Brno-Medlánky je dlouhodobě sledované už v platném ÚPmB, pro které je zde vymezena plocha komunikací a prostranství místního významu s navazující plochou krajinné zeleně pro možnost umístění stromořadí či jiného krajinného prvku v rekreačně využívaném území. V Návrhu nového ÚPmB se rovněž v kontinuitě se stávajícím ÚPmB vymezuje plocha veřejného prostranství, která kopíruje stávající zpevněnou cestu vedoucí přes předmětné území (agreguje částečně i návrhovou plochu krajinné zeleně KV ze stávajícího ÚPmB, což je dáno měřítkem nového ÚPmB) a která vytváří podmínky pro žádoucí prostupnost územím. Z hlediska koncepce uspořádání dopravy slouží tato plocha pro vedení samostatné cyklotrasy. Zajišťuje dopravní obsluhu pro rozvojovou část brněnské ZOO ze strany Brna-Bystrce a stabilizovaného areálu Pily ČR, dále pak stabilizovaného areálu Policie ČR a medláneckého letiště ze strany Brna-Medlánek. Převážná část území je však určena pro nestavební využití, které negeneruje dopravní zatížení. Koridor již v současné době plní funkci obsluhy navazujících pozemků a jeho vymezení je nezbytné. Jeho šířka neznamená „výstavbu“ komunikace v celé šíři, ale umožňuje „kultivaci“ nevyhovujícího stavu a doplnění např. oboustranného stromořadí a zvýšení kvality prostupnosti pro pěší a cyklisty. To, jakým způsobem bude upraven provoz na tomto propojení nebo případně rozdělení na provozně nezávislé úseky není předmětem řešení územního plánu, ale úpravy organizace dopravy, která stanoví podmínky provozu, případně zamezí průjezdu nebo omezí některé nežádoucí pohyby.

Na základě rozhodnutí Rady města Brna (RMB) konané na schůzi RMB č.R8/127 zahájené dne 20.1.2021 s pokračováním dne 25.1.2021, uplatnil určený zastupitel, radní pro územní plánování RNDr. Filip Chvátal, PhD. u pořizovatele připravovaného Územního plánu města Brna – Odboru územního plánování a rozvoje MMB, ve smyslu § 53 odst. (1) zákona č. 183/2006 sb., o územním plánování a stavebním řádu, ve znění pozdějších předpisů, podnět, aby vyhodnocení výsledků projednání dokončil v souladu s doporučením RMB. Co se týče problematické oblasti rozvoje města RMB doporučila komunikační propojení Komín - Medlánky řešit jako návrhovou plochu veřejného prostranství O s tím, že část tohoto koridoru v prostoru od odbočky k rozvojové ploše ZOO k areálu Policie ČR bude stabilizován v rozsahu platného ÚPmB (bez integrace plochy zeleně).

Připomínka č.3

Vyhodnocení připomínky:

V rámci podání je vysloven požadavek na vypuštění komunikačního propojení mezi Medláncami a Ivanovicemi, od ulice V Újezdech, označeným ve výkrese 2.2 jako R/1.

Vyhodnocení z r. 2020:

„Záměr R/1 má přímou souvislost s rozvojem MČ Brno-Řečkovice a MČ Brno-Ivanovice a tento záměr nelze vypustit, ale jeho podoba dozná změn.

V upraveném návrhu budou doplněny plochy rozvoje na k.ú. Ivanovice a záměr R/1 nebude propojován na k.ú. Medlánky a bude veden v koridoru ulice Terezy Novákové (záměr R/31).“

Pro dokladování transparentnosti procesu vyhodnocení podání a pro úplnost uvádíme, že v předmětném území došlo ke změně. Ve výsledném řešení Návrhu nového ÚPmB byla poloha záměru R/1 upravena a záměr je připojen na ulici Žilkovu v MČ Brno-Řečkovice a Mokrý Hora. S územím MČ Brno-Medlánky není propojen.

Tato změna však nemá vliv na podstatu vyhodnocení požadavku podatele.

Připomínka č.4

Vyhodnocení připomínky:

V rámci podání je požadováno vypuštění plánované komunikace mezi Technologickým parkem (ul. Purkyňovou a ulicí Hudcovou, ústící naproti ZŠ (záměr Me/1).

Pro dokladování transparentnosti procesu vyhodnocení podání je uvedeno také mezitímní vyhodnocení z r. 2020:

Požadavku nebylo v roce 2020 vyhověno, protože: „ÚPmB vymezuje doplnění komunikaci sběrného významu Me/1 z ul. Purkyňova do ul. Hudcova, která je nezbytná pro rozvoj lokality Technologický park Me-1. Společně s další komunikační sítí v navazujícím území doplňuje dopravní skelet pro odvedení dopravy z této části území.“

Konečné vyhodnocení podání se vztahuje k výslednému řešení Návrhu nového ÚPmB: Návrh Územního plánu města Brna pro opakované veřejné projednání (06/2021) byl upraven. Záměr Me/1 byl přetrasován do souběžné polohy s ulicí Hradeckou. Do ulice Hudcovy naproti ZŠ tedy není připojen.

Tímto je požadavek zohledněn.

Připomínka č.5

Vyhodnocení připomínky:

Návrh ÚPmB vymezuje O-6 jako územní rezervu k prověření možnosti napojení lokality bydlení vymezené v územní rezervě B-6 na komunikační síť ve směru Medlánský park (Technologický park)– Hudcova – Řečkovice – Ivanovice tak, aby byl přiměřeně doplněn chybějící dopravní skelet, přičemž je možné aktivovat územní rezervu pouze v případě, že bude na úrovni ZÚR JMK rozhodnuto o trasování D43 na území města Brna.

Nicméně na základě rozhodnutí Rady města Brna (RMB), které přijala na schůzi RMB č.R8/127 zahájené dne 20.1.2021 s pokračováním dne 25.1.2021, uplatnil určený zastupitel, radní pro územní plánování RNDr. Filip Chvátal, PhD. u pořizovatele připravovaného Územního plánu města Brna – Odboru územního plánování a rozvoje MMB, ve smyslu § 53 odst. (1) zákona č. 183/2006 sb., o územním plánování a stavebním řádu, ve znění pozdějších předpisů, podnět, aby vyhodnocení výsledků projednání dokončil v souladu s doporučením RMB. RMB doporučila řešení u problematických oblastí rozvoje města stěžejního charakteru. u předmětné územní rezervy O-6 následujícím způsobem:

„Vzhledem k tomu, že došlo na úrovni ZÚR JMK k rozhodnutí o umístění koridoru komunikace R-43 na území města Brna, je možné učinit rozhodnutí a aktivovat územní rezervy tj. územní rezervy převést zpět do zastavitelných ploch dle projednané a vybrané varianty Konceptu ÚPmB či dílčích úprav. Aktivaci územních rezerv převedením do zastavitelných ploch však nelze v úpravě Návrhu ÚPmB před opakovaným veřejným projednáním doporučit, ale až po první aktualizaci nového ÚPmB v rámci Zprávy o uplatňování ÚPmB, případně samostatnou změnou nového ÚPmB. V Návrhu ÚPmB by tak byly územní rezervy ponechány vyjma těch, kde je na základě výsledků projednání doporučeno jejich vypuštění.

Vzhledem k nesouhlasu s původním vedením územní rezervy O-5 a výše uvedenému doporučení RMB na vypuštění koridoru územní rezervy O-6 a O-5 centrem Medlánek byla následně naznačena možnost změny jejího trasování. Jejich úpravu však nebylo možné z časových důvodů prověřit v potřebné podrobnosti a s podrobnějším vyhodnocením dopadů a vlivů na území.

Aby bylo možné podrobněji prověřit toto území jednak z hlediska koncepce dopravy (Odboru dopravy MMB) a z hlediska územních dopadů (Odboru územního plánování a rozvoje MMB), bylo z pozice pořizovatele rozhodnuto o potřebě jejího dalšího vymezení.

Z tohoto důvodu bude územní rezerva O-6 v Návrhu ponechána beze změny a územní rezerva O-5 bude upravena do koridoru v návaznosti od územní rezervy O-6 po propojení se záměrem R/1.

Závěrem uvádíme, že vzhledem k tomu, že se jedná pouze o územní rezervy, tak aktuálně nedochází k žádné změně ÚPmB v souvislosti s těmito dopravními koridory. Po zpracování podrobnějších prověřovacích studií budou vyhodnoceny dopady do území a až následně na základě doporučení bude rozhodnuto o těchto územních rezervách a případném konkrétním vedení tohoto komunikačního propojení.

Připomínka č.6

Vyhodnocení připomínky:

Návrh ÚPmB vymezuje O-5 centrem Medlánek jako územní rezervu k prověření možnosti napojení lokality bydlení vymezené v územní rezervě B-6 na komunikační síť ve směru Medlánky (Technologický park)– Hudcova – Řečkovice – Ivanovice tak, aby byl přiměřeně doplněn chybějící dopravní skelet.

Dále viz odůvodnění náky č.5

Připomínka č.7

Vyhodnocení připomínky:

V rámci podání je požadováno zrušení dopravního propojení mezi ulicemi V Újezdech a K Babě v rozvojové ploše Me-3.

Původní vyhodnocení z r. 2020:

„Komunikace v ulici V Újezdech je vymezena plochou dopravní infrastruktury D, komunikace v ulici K Babě je vyznačeno plochou veřejného prostranství. Rozvojová lokalita Me-3 není s ulicí V Újezdech přímo propojena. Přímé propojení je možné v rámci obecných podmínek využití území, ovšem vzhledem k realizované zástavbě je obtížně realizovatelné a nevhodné. V rámci prostupnosti území je vhodné do karty lokality doplnit podmínku propojení pouze pro pěší a cyklisty.“

Pro dokladování transparentnosti procesu vyhodnocení podání a pro úplnost uvádíme, že v předmětném území došlo ke změně. Ve výsledném řešení Návrhu nového ÚPmB byla poloha záměru R/1 upravena a na k.ú. Medlánky již není vymezen. Komunikace v ulici V Újezdech již není vymezena plochou dopravní infrastruktury D, ale plochou veřejných prostranství. V kartě rozvojové lokality Me-3 je doplněna podmínka zajištění prostupu územím pro pěší a cyklisty.

Tato změna však nemá vliv na podstatu původního vyhodnocení podání.

Připomínka č.8

Vyhodnocení připomínky:

Podatel požaduje změnit plánovanou výstavbu na polích mezi Medláňkami, Řečkovicemi a Ivanovicemi (rozvojové lokality R-3 a Me-4) výhradně na méně intenzivní nízkopodlažní zástavbu, případně požaduje významné rozšíření ploch zeleně.

Rozvojová lokalita Me-4 bude na základě doporučení samosprávy města k vypořádání námitek a připomínek doručených k projednanému Návrhu nového ÚP upravena následovně: Návrhové stavební plochy bydlení (B) a smíšená obytná (C) budou vymezeny jako plocha zemědělská (A). Zůstane tak zachováno stávající funkční využití dle platného ÚPmB – pro zemědělský půdní fond. Původně vymezená plocha městské zeleně pro nový park nebude vymezena. Rozvojová lokalita Me-4 bude zredukována a zůstane pouze jižní část s návrhovými plochami pro veřejnou vybavenost (V).

Rozvojová lokalita R-3 měla původně zůstat bez úprav. Věcný obsah připomínky k rozvojové lokalitě R-3 byl však uplatněn opakovaně při 1. opakovaném veřejném projednání. Podnět na změnu regulativu u předmětné plochy B/k3 na B/r2 podala mimo jiné MČ Brno-Řečkovice a Mokrý Hora. Určený zastupitel RNDr. Filip Chvátal, PhD. dle § 53 odst. (1) stavebního zákona uplatnil v procesu vyhodnocování výsledků projednání dopisem č.j. MMB/0477610/2021 ze dne 13.9.2021 na základě doporučení RMB R8/168 konané dne 1.9.2021 podnět na zohlednění místních zájmů MČ Brno-Řečkovice a Mokrý Hora a to u plochy bydlení v lokalitě Díly (mezi areálem kasáren a zástavbou v ul. Žilkova) snížit výšku zástavby na 2; tj. na místo uvedené B/k3 změnit regulativ na B/r2. Městské části jsou dle Statutu města Brna oprávněny uplatňovat právo na místní samosprávu ve specifickém režimu prostřednictvím vyjádření k projednávaným územně plánovacím dokumentacím.

Na základě výsledků projednání byly místní zájmy městské části Brno-Řečkovice zohledněny a Návrh pro druhé veřejné opakované projednání bude upraven (u předmětné plochy dojde ke změně regulativu z B/k3 na B/r2 a k vymezení plochy smíšené obytné C/k3 podél budoucí městské třídy). Touto úpravou je částečně reagováno také na požadavek podatele.

V rámci předmětné lokality je v aktuálním návrhu ÚPmB samostatně vymezena jedna plocha městské zeleně a o dalších se neuvažuje. Platí však to, že u ploch bydlení i ploch smíšených obytných je dle regulativu povinnost dodržet minimální plochu zeleně v rozsahu 30 % pro disponibilní pozemky stavebního záměru. Zeleň tedy musí být, jak požaduje podatel, výraznou součástí ploch C.

Připomínka č.9

Vyhodnocení připomínky:

Plochy pro veřejnou vybavenost v rozvojové lokalitě Me-4 jsou určeny pro výstavbu MŠ. V dotčeném území se vyskytují převážně plochy bydlení. Rozvojová lokalita proto řeší doplnění ploch veřejné vybavenosti na severním okraji MČ Medlánský, které navážou na přírodně rekreační území kolem Medláneckého rybníka. MČ Medlánský dlouhodobě postrádá novou mateřskou školu, část plochy pro veřejnou vybavenost je proto vhodné využít právě tímto účelem. Z toho důvodu je vhodné ponechat pro ni vymezené plochy.

Připomínka č.10

Vyhodnocení připomínky:

Požadujete pro rozvojovou lokalitu Me-4 podmínku prověření územní studii. Jako důvod uvádíte především prostup do sousedících rekreačních a sportovních oblastí.

Podmínka tohoto prostupu je uvedena v kartě lokalit, nemůže být tedy opomenuta. Územní studie se předepisuje zpravidla ve větších rozvojových plochách pro řešení vybraných problémů, případně pro variantní řešení. Na své náklady může územní studii zpracovat také ten, který změnu v území inicioval a realizuje ji. Plocha této lokality je však pro zadání samostatné územní studie příliš malá a okruh problémů příliš omezený na to, aby se nová výstavba ÚS podmiňovala.

Rozvojová lokalita Me-4 byla téměř celá zrušena.

Připomínka č.11

Vyhodnocení připomínky:

Pro lokalitu R-8 požadujete zásadní snížení intenzity využití území. Uprostřed stabilizovaných ploch pro bydlení se nachází zahrádkářská kolonie, nevyužívané objekty a výšková stavba bývalé Geofyziky. Návrh nového ÚP počítá s využitím zahrádek pro plochu veřejné městské zeleně, která může plnit i funkci veřejného prostranství. Zbytek ploch je určený pro bydlení nebo jako plocha smíšená obytná s volnou zástavbou s výškovou úrovní v/3 (6-16 m). Toto je nejnižší možná výšková úroveň vhodná pro městskou zástavbu, obytná sídliště a areály. Nižší zástavba s nižší intenzitou osídlení 1 nebo 2 je vhodná pro rezidenční nízkopodlažní zástavbu, tedy samostatné nebo řadové rodinné domy. Nově navrhovaná zástavba bude navazovat svým charakterem spíše na zástavbu mezi ulicemi Podpěrova a Jabloňová také s výškovou úrovní v/3. Větší výšková úroveň v/5 je navržena pouze pro stávající výškovou budovu Geofyziky. Snižování výškové úrovně zástavby pod úroveň 3 a s tím snižování intenzity využití území není možné. Výšková úroveň 3 je pro volnou bytovou zástavbu nejnižší možná, nižší zástavba rodinnými domy (rezidenční zástavba) v lokalitě není vhodná.

Připomínka č.12

Vyhodnocení připomínky:

V rámci připomínky je požadavek na vymezení propojení ulice Renčovy a Terezy Novákové formou veřejně prospěšných staveb.

Ve výkresu 2.2 Souhrnný výkres dopravy a 3.0 Veřejně prospěšných staveb jsou vymezeny plochou dopravní infrastruktury D prvky systému komunikací, tvořící základní komunikační systém města Brna (komunikace sběrné, nadsběrné, rychlostní a dálnice).

Komunikace, které jsou vymezeny plochou veřejných prostranství jsou součástí místní sítě a zajišťují doplňkové propojení v rámci městské části. Tímto způsobem je vyznačeno i propojení Renčova – Terezy Novákové.

Z hlediska nastavených principů vyznačení prvků (viz výše) nelze požadavku na doplnění vymezení propojení Renčova – Terezy Novákové ve výkresu 2.2 a 3.0 vyhovět, protože se jedná především o síť obslužných komunikací vymezených plochou veřejných prostranství.

Připomínka č.13

Vyhodnocení připomínky:

Předmětem připomínky je požadavek na vypuštění územních rezerv pro bydlení B-6 a B-7. Předmětné území Medlánek má být dle dohody o vypořádání stanoviska Ministerstva životního prostředí (MŽP ČR) ke Konceptu ÚPmB ze dne 22.6.2017 z hlediska záboru ZPF řešeno dle varianty II. Konceptu ÚPmB s požadavkem na převedení rozvojové lokality Me-7 v rozsahu var. I Konceptu ÚPmB do územní rezervy pro bydlení (v Návrhu ÚPmB územní rezerva B-6) a dle podnětu samosprávy rozvojovou lokalitu Me-8 východně od komunikačního propojení řešit v rozsahu dle var. III (v Návrhu ÚPmB rozvojová lokalita Me-4) a západně od komunikačního propojení zařadit do územní rezervy pro bydlení v rozsahu dle var. II. (v Návrhu ÚPmB část územní rezervy B-7). V bezprostředním okolí měla být navazující rozvojová lokalita v MČ Brno-Řečkovice a Mokrá hora R-3 řešena obdobným způsobem - východně od komunikačního propojení rozvoj území dle var. III Konceptu ÚPmB (v Návrhu ÚPmB rozvojová lokalita R-3), západně od komunikace územní rezerva pro bydlení v rozsahu dle var. II. (v Návrhu ÚPmB část územní rezervy B-7). Tato dohodnutá řešení jsou součástí Pokynů pro vypracování Návrhu ÚPmB, které schválilo Zastupitelstvo města Brna usnesením č. ZM7/3871 na zasedání konaném dne 19. 6. 2018 (dále jen "Pokyny"). Návrhem ÚPmB jsou tak v daném území zcela naplněny Pokyny pro vypracování Návrhu ÚPmB a dotčený orgán MŽP ČR v této fázi pořizované dokumentace plně souhlasí s předloženým řešením Návrhu ÚPmB z hlediska záboru ZPF v k.ú. Medlánský, a proto není důvodné předmětné řešení měnit.

Uvádíme také, že územní rozvoj v ose Medlánský – Řečkovice – Ivanovice vyplývá ze Zadání, které je tímto způsobem konzistentně naplňováno. Tento rozvoj souvisí s trasováním D43 a předmětné územní rezervy bude možné aktivovat (převést do návrhu) pouze v případě, že bude na úrovni ZÚR JMK rozhodnuto o výsledné variantě řešení D43 na území města. Při návrhu řešení pak musí být zohledněny a zapracovány i případné další dopady a souvislosti, které nyní nelze dopředu předjímat.

Ovšem je nutné uvést, že v k.ú. Medlánský téměř nedochází v Návrhu ÚPmB k vymezení nových zastavitelných (návrhových) ploch oproti platnému ÚPmB, vyjma zastavitelných ploch na východní straně prodloužené ulice V Újezdech.

Nicméně na základě rozhodnutí Rady města Brna (RMB), které přijala na schůzi RMB č.R8/127 zahájené dne 20.1.2021 s pokračováním dne 25.1.2021, uplatnil určený zastupitel, radní pro územní plánování RNDr. Filip Chvátal, PhD. u pořizovatele připravovaného Územního plánu města Brna – Odboru územního plánování a rozvoje MMB, ve smyslu § 53 odst. (1) zákona č. 183/2006 sb., o územním plánování a stavebním řádu, ve znění pozdějších předpisů, podnět, aby vyhodnocení výsledků projednání dokončil v souladu s doporučením RMB. RMB doporučila řešení u problematických oblastí rozvoje města stěžejního charakteru. u předmětné územní rezervy B-6 a B-7 následujícím způsobem:

„Vzhledem k tomu, že došlo na úrovni ZÚR JMK k rozhodnutí o umístění koridoru komunikace R-43 na území města Brna, je možné učinit rozhodnutí a aktivovat územní rezervy tj. územní rezervy převést zpět do zastavitelných ploch dle projednané a vybrané varianty Konceptu ÚPmB či dílčích úprav. Aktivaci územních rezerv převedením do zastavitelných ploch však nelze v úpravě Návrhu ÚPmB před opakovaným veřejným projednáním doporučit, ale až po první aktualizaci nového ÚPmB v rámci Zprávy o uplatňování ÚPmB, případně samostatnou změnou nového ÚPmB. V Návrhu ÚPmB by tak byly územní rezervy ponechány vyjma těch, kde je na základě výsledků projednání doporučeno jejich vypuštění.

Na základě výše uvedeného pořizovatel dává pokyn územní rezervu B-6 a B-7 z návrhu ÚPmB vypustit v souladu s podnětem určeného zastupitele.

Připomínka č.14

Vyhodnocení připomínky:

Vymezení územního systému ekologické stability (ÚSES) je v Návrhu ÚPmB v souladu s odborným oborovým dokumentem – plánem ÚSES, který je nezbytným podkladem pro vymezení ÚSES v ÚPD. Dle plánu ÚSES jsou v předmětné lokalitě vymezeny interakční prvky, které nahrazují lokální biokoridor ve dně údolí Medláneckého potoka nad Medládkami vymezený v platném ÚPmB. K hlavním důvodům nahrazení předmětného biokoridoru interakčními prvky patří jeho nízký biogeografický význam bez možnosti začlenění do ucelené hydrofilní větve místního ÚSES s vymezením funkčně odpovídajících biocenter.

Pro informaci uvádíme, že interakční prvek je obecně doplňkovou skladebnou částí lokálního ÚSES, která posiluje interakci ekologicky stabilnějších a méně stabilních ekosystémů, a tím ty méně stabilní pomáhá stabilizovat. Konkrétně zprostředkovává příznivé působení lokálních (místních) biocenter a biokoridorů na okolní, ekologicky méně stabilní krajinu. Skutečnost, že jde o doplňkové skladebné části místního ÚSES, znamená, že představují doplněk k vymezení biocenter a biokoridorů a není až tak podstatná jejich funkce pro ochranu přirozeného genofondu. Vymezení interakčních prvků není na rozdíl od biocenter a biokoridorů nikterak vázáno na biogeografické členění krajiny, a naopak daleko více vychází z aktuálního stavu krajiny. Návrh soustavy interakčních prvků má v zásadě doporučující charakter a nemá zákonnou podporu.

Ve vztahu k územnímu plánu jsou interakční prvky obecně "podměrečnou" kategorií, tj. takovou kategorií prvků, jejichž vymezení je pod rozlišovací možností územního plánu a povinnost jeho vymezení ani nevyplývá z právních předpisů. Nicméně o existenci interakčních prvků či o existenci jejich návrhu by měl mít zpracovatel územně plánovací dokumentace povědomí, aby svým řešením zbytečně funkční prvky nelikvidoval a u dosud neexistujících či nedostatečně funkčních neznemožnil provedení navržených opatření.

Na základě uvedeného je zřejmý důvod, pro který v dané lokalitě není v Návrhu ÚPmB vymezena a ani není vhodné vymezovat skladebnou část ÚSES – lokální biokoridor. Nicméně zpracovatel svým návrhem – vymezením příslušných ploch návrhové zeleně v předmětné lokalitě zajistil další existenci a funkčnost daných interakčních prvků.

V případě pozemku p.č. 1818 k.ú. Medládky uvádíme, že by se jeho vymezením jako samostatné plochy krajinné zeleně vytvořila podměrečná plocha, která nemá zákonné ani koncepční opodstatnění, protože předmětné krajinnotvorné prvky s ekologicko-stabilizační a také estetickou funkcí v podobě aleje jsou přirozenou součástí mimoprodukčních funkcí zemědělské plochy (viz Odůvodnění Návrhu ÚPmB). Pro informaci ještě uvádíme, že na základě požadavku a dohody s dotčeným orgánem Odborem životního prostředí Magistrátu města Brna, bude do závazné textové části doplněna regulace zajišťující větší a zřejmější ochranu výše uvedených krajinnotvorných prvků. V souvislosti s plánovanou budoucí urbanizací území není vymezení ploch krajinné zeleně žádoucí; vymezení těchto ploch má význam ve volné krajině.

Připomínka č.15

Vyhodnocení připomínky:

Objekty a plochy pro plnění funkce veřejné vybavenosti a sportu mohou být připuštěny i v plochách pro bydlení B nebo smíšených obytných C.

Sběrná střediska odpadů nejsou vzhledem ke svému charakteru a rozloze v územním plánu vymezena. Umístění sběrných středisek odpadů statutárního města Brna je přípustné v plochách bydlení, smíšených obytných, komerční vybavenosti, nákupních a zábavních center a zvláštních areálů, výroby a skladování, lehké výroby, podmíněně přípustné v plochách technické infrastruktury, dopravní infrastruktury a na veřejném prostranství, pokud toto umístění nenaruší jejich funkci.

Připomínce je vyhověno jiným způsobem.

Připomínka č.16

Vyhodnocení připomínky:

Skutečný způsob využití předmětného pozemku, tj. pobytová louka s ekologickou, komunikační a rekreační funkcí je realizovatelný a přípustný i v rámci plochy zemědělské, a to zejména z důvodu, že plní mimoprodukční funkce zemědělské plochy. Dané využití je také v souladu s § 18 odst. (5) stavebního zákona, jehož záměry Návrh ÚPmB z důvodu veřejného zájmu nevylučuje.

Nicméně vzhledem k tomu, že je předmětný pozemek ve vlastnictví Statutárního města Brna, jeho grafická čitelnost je v měřítku zpracování nového ÚPmB, skutečné využití nejlépe reflektuje právě plocha krajinné zeleně a pozemek nebude tvořit nesmyslnou enklávu v daném území, protože plynule navazuje na okolní plochy krajinné zeleně, jeví se důvodné změnit pozemek na plochu krajinné zeleně "K".

Připomínka č.17

Vyhodnocení připomínky:

Předmětem připomínky je požadavek na zachování stávajícího prostupu územím mezi ul. Turistickou a Vycházkovou a z toho důvodu pozemky parc.č. 1033/1 a 1033/12, k.ú. Medlánky definovat jako zeleň Z, tj. neměnit na plochu zahrádek I. Připomínce nelze zcela vyhovět, neboť se jedná o pozemky v soukromém vlastnictví, kdy jeho vlastníci požadují jiné funkční využití, kterému nelze v současné době vyhovět. To však nevylučuje i v plochách zahrádek zachovat stávajícího prostupu územím, pokud bude na tomto řešení s vlastníkem pozemků nalezena shoda.

Pro informaci závěrem uvádíme fakt, že dle obecných podmínek závazné části „Návrhu ÚPmB (2020)“: „Záměry na změny v území musí zachovávat a posilovat prostupnost v území; ve stabilizovaných plochách musí být zachovány pěší trasy zajišťující průchodnost území a přístup k jednotlivým pozemkům. V plochách změn musí být navrhována řešení, která zajistí prostupnost v území, zejména návaznost na zastavěné území či zastavitelné plochy nebo pěší průchodnost do krajiny.“, a dále „Stavby a zařízení dopravní a technické infrastruktury lze umístit ve všech typech ploch s rozdílným způsobem využití. V případě ploch zástavby lze stavby a zařízení dopravní infrastruktury umístit, pokud záměr není zjevně nepřiměřený vůči návazným či dotčeným plochám. V případě volných ploch lze stavby a zařízení dopravní a technické infrastruktury umístit za podmínky minimalizace jejich plošného a prostorového střetu s příslušnou plochou a minimalizace negativního vlivu na funkčnost plochy vyplývající z hlavního využití, pokud není v podmínkách využití typů ploch stanoveno jinak.“, a také „Veřejná prostranství lze umístit ve všech typech ploch s rozdílným způsobem využití.“

Na základě uvedeného je zřejmé, že není nutná požadovaná změna funkčního využití pro zajištění prostupu, která by jako taková měla být zajištěna regulacemi území danými v textové části Návrhu ÚPmB (2020).

Připomínka č.18

Vyhodnocení připomínky:

Skutečný stav (stromová kaple sloužící jako místo spočinutí a rozjímání na procházkách, k venkovním bohoslužbám, k oddávání snoubenců v přírodě nebo třeba pro pořádání koncertů a určené pro širokou veřejnost), a předpokládaný způsob využití předmětného pozemku (vzpomínkový háj s možností pohřbívání ke kořenům) neodpovídá funkčnímu využití navrženému v Návrhu ÚPmB pro plochy zahrádek "I". Vzhledem k tomu, že se část výše uvedených aktivit v daném místě realizuje již nyní, nepředpokládá se konfliktní působení na okolní plochy. Dále uvádíme, že se jedná o pozemky ve vlastnictví města Brna a jde o záměr městské části podporovaný městem. Na základě uvedeného je vhodné vymezit předmětný pozemek p.č. 1353 v k.ú. Medlánky na plochu, která nejlépe reflektuje reálný i budoucí způsob využití a to na plochu veřejné vybavenosti „V/x/h (lze považovat za plochu v krajíně bez nutnosti navázání této plochy na plochu veřejného prostranství).

Připomínka č.19

Vyhodnocení připomínky:

V dané věci uplatnila připomínku MČ Brno-Medlánky, pořizovatel požadavku vyhověl takto: Pozemek parc. č. 1000/11 k. ú. Medlánky je dle platného ÚPmB sice součástí plochy vodohospodářské, dle stavu v území je také spolu s pozemkem parc. č.1012/12 zahrnut do společného oplocení u RD Rysova 2b, s přístupem z ulice Rysova. Jejich vymezení jako součást stabilizované plochy B/r2 je žádoucí.

Oproti tomu pozemek parc. č. 994/1 a s ním i pozemky parc. č. .994/2, 994/3, 984/5, 1012/11 a 1012/20 k. ú. Medlánky jsou dle platného ÚPmB součástí plochy vodohospodářské, dle stavu v území jsou přístupné pouze cestou kolem rybníka a nesouvisejí s nemovitostí určenou pro bydlení. Není proto důvod je nyní v novém ÚP zahrnovat do stabilizované plochy bydlení, využití pozemků takovému funkčnímu využití neodpovídá. V tomto rozsahu se tímto připomínce částečně vyhovuje.

Připomínka č.20

Vyhodnocení připomínky:

V dané věci uplatnila připomínku MČ Brno-Medlánky, pořizovatel požadavku vyhověl takto: Na částech pozemků v majetku smB parc. č. 985/1 a 985/19 k. ú. Medlánky při ulici Rysova je v ÚP vymezena plocha ke stavebnímu využití pro bydlení, stejně tak je na části pozemků návrhová plocha městské zeleně. Pořizovatel preferuje ponechat možnost stavebního využití, tj. nevymezovat zde pouze plochu zeleně. Ta je vyjádřena na částech pozemků v rozsahu návrhové plochy Z. Byť je MČ preferované stavební využití pro domov pro seniory přípustné i v ploše bydlení, garancí takového cílového využití je právě plocha veřejné vybavenosti V. S ohledem na vlastnictví pozemků smB je také vhodné plochu pro veřejný účel jednoznačně v novém ÚP vymežit odpovídající funkcí, tj. plochou V.

Připomínka č.21

Vyhodnocení připomínky:

V dané věci uplatnila připomínku MČ Brno-Medlánky, pořizovatel požadavku vyhověl takto: Požadované vymezení samostatné plochy V na částech pozemků parc. č. 985/1, 985/2 a 985/21 v jižním konci ulice Rysova, při kruhovém objezdu není s ohledem na metodiku zpracování nového ÚP vhodné: jednalo by se o podměrečnou plochu, kterou je problematické v novém ÚP samostatně vymežit za současného zachování čitelnosti hlavního výkresu - rozsah plochy a zápis kódu stavební plochy. Záměr nového objektu radnice MČ lze realizovat i v rámci plochy bydlení. Přesto pořizovatel s přihlédnutím k místním zájmům městské části dává pokyn zpracovatelé, aby požadavek MČ na plochu V prověřil.

Zpracovatel se na základě pokynu pořizovatele problematikou vymezení samostatné funkční plochy zabýval a –z pozice odborného garanta správnosti řešení– v upraveném návrhu ÚP nakonec vymežil rozsah plochy V/v2 tak, aby byla plocha vymezena přehledným způsobem. Ve výsledku je připomínce vyhověno.

Připomínka č.22

Vyhodnocení připomínky:

V dané věci uplatnila připomínku MČ Brno-Medlánky, pořizovatel odůvodnil takto: Území mezi bytovými domy jabloňová 22-28 a ulicí Kuřimskou, které je využíváno jako volné prostranství - zeleň má výměru pod limit 0,2 ha pro samostatné funkční vymezení; plocha zeleně v platném ÚPmB dnes zahrnuje větší území, i to, které je již stavebně využito. Po zpřesnění využití dle skutečného stavu není samostatné vymezení plochy městské zeleně Z v návrhu nového ÚP účelné, území bude nadále užíváno jako volné prostranství v rámci stabilizované plochy bydlení.

Připomínka č.23

Vyhodnocení připomínky:

V dané věci uplatnila připomínku MČ Brno-Medlánky, pořizovatel požadavek zohlednil takto: Oproti platnému ÚPmB a řešení obsaženému v Konceptu ÚP není v Návrhu ÚP zástavba RD v ulici Za Parkem a Hujíčkova zahrnuta do návrhové plochy, ale je již stabilizována. Proto je žádoucí stabilizovanou plochu bydlení vymezit dle skutečného stavu v území a městské pozemky 855, 856 a jižní část pozemku 711/1 (s cestou ve stopě ulice Hujíčkova) vše k. ú. Medlánky vymezit jako stabilizovanou plochu zeleně - součást zámeckého parku. Návrh ÚP totiž vymezení jižní stopy ulice Hujíčkova jako plochy veřejného prostranství dle Konceptu ÚP nepřebírá.

Je žádoucí zachovat na městském pozemku parc. č. 710/1 k. ú. Medlánky návrhovou plochu městské zeleně, lze připustit oproti projednanému Konceptu ÚP (i platnému ÚPmB) redukcí jejího rozsahu do podoby dle návrhu nového ÚP. Plocha zeleně je v daném místě podstatná pro kvalitní propojení od stávajícího zámeckého parku k budoucí tramvajové smyčce do dalšího území v lokalitě Me-1. Návrhová plocha Z byla pro tento účel v Návrhu ÚP (projednávaném v červnu 2020) vymezena v dostatečném rozsahu, proto pořizovatel neshledal žádoucí požadavku MČ na její rozšíření vyhovět.

Na základě doporučení samosprávy města k vypořádání námitek a připomínek doručených k projednanému Návrhu nového ÚP (v červnu 2020) bude na pozemku parc. č. 710/1 k. ú. Medlánky v majetku města doplněna plocha veřejné vybavenosti (V) ve vazbě na ZŠ Hudcova. Tento požadavek na plochu V nakonec vyplynul z interních jednání s MČ, která tímto chce zajistit na městském pozemku plochu pro sportovního zařízení k ZŠ Hudcova. Takto je formulován i konkrétní požadavek na řešení uvedený u stanovené ÚS-8 v kap. 12 textové části ÚP a v kartě lokality Me-1. MČ je nakonec vyhověno v rozsahu tohoto požadavku.

V rozvojové lokalitě Me-1 lze další propojení pásem městské zeleně od navrhované tramvajové smyčky realizovat v rámci vymezených stavebních ploch, Návrh nového ÚP jednotlivé pásy liniové zeleně nevymezuje. Taktéž stezka pro pěší a cyklista je nad podrobnost řešení v novém ÚP. Jejich realizace spolu s pásem zeleně je podél budoucí trati Me/31 na základě obecných regulativů možná ve všech stavebních plochách, tudíž i v ploše dopravy D, či sousední ploše smíšené obytné C. V této části není požadavku MČ vyhověno.

Připomínce se částečně vyhovuje v rozsahu vyhovění shodným požadavkům MČ.

Připomínka č.24

Vyhodnocení připomínky:

V dané věci uplatnila připomínku MČ Brno-Medlánky, pořizovatel požadavek zohlednil takto: V rozvojové lokalitě Me-1 lze další požadované využití pro veřejnou vybavenost (školství, centrum volného času), komerční vybavenost (sport), hřiště realizovat v rámci vymezených smíšených obytných ploch C. Pořizovatel neshledává účelné vymezením funkční plochy V či S předjímat jejich konkrétní lokalizaci. Pro území lokality Me-1 je předepsáno zpracování ÚS-8, ta prověří potřebu občanského vybavení a navrhne na území využití funkčních ploch C ve větší podrobnosti. Viz požadavky na řešení v ÚS uvedené v textové části v kap. 12 a v příslušné kartě lokality Me-1.

S odkazem na text vyhodnocení u připomínky č.23 je požadavek MČ na plochu pro sportovní zařízení pro ZŠ Hudcova řešen vymezením plochy V na městském pozemku parc. č. 710/1 k. ú. Medlánky

Samospráva města na Poradě vedení dne 10.12.2020 odsouhlasila podnět na úpravu rozsahu funkčních ploch bydlení v předmětné lokalitě ve prospěch smíšeného využití s volnou strukturou zástavby a v plochách pro smíšené využití úpravu výškových hladin zástavby dle Případové studie lokality Technologický park (KAM, 2020) pro účely úpravy Návrhu nového ÚPmB.

Na základě rozhodnutí Rady města Brna (RMB), které přijala na schůzi RMB č.R8/127 zahájené dne 20.1.2021 s pokračováním dne 25.1.2021, uplatnil určený zastupitel, radní pro územní plánování RNDr. Filip Chváta, PhD. u pořizovatele připravovaného Územního plánu města Brna – Odboru územního plánování a rozvoje MMB, ve smyslu § 53 odst. (1) zákona č.

183/2006 sb., o územním plánování a stavebním řádu, ve znění pozdějších předpisů, podnět, aby vyhodnocení výsledků projednání dokončil v souladu s doporučením RMB. RMB doporučila řešení u problematických oblastí rozvoje města stěžejního charakteru. Doporučení se týkalo i rozvojové lokality Me-1 Technologický park. Proto pořizovatel dal pokyny na úpravu návrhu ÚP v lokalitě Me-1 pro 1. opakované veřejné projednání (v červnu 2021), vše v souladu s podnětem určeného zastupitele.

K další úpravě návrhu ÚP oproti výše uvedenému došlo v lokalitě Me-1 po 1. opakovaném veřejném projednání.

Na základě připomínek MČ doručených při 1. opakovaném veřejném projednání se určený zastupitel navrženým řešením v severní části lokality Me-1 znovu zabýval a uplatnil v procesu vyhodnocování výsledků projednání dopisem č.j. MMB/0477610/2021 ze dne 13.9.2021 k lokalitě Me-1 na základě doporučení RMB R8/168 ze dne 1.9. 2021 podnět na zohlednění místních zájmů MČ Brno - Medlánky, a to na navrácení původní plochy W/v3 a rozšíření plochy B/r2 na úkor plochy C/v3. Městské části jsou dle Statutu města Brna oprávněny uplatňovat právo na místní samosprávu ve specifickém režimu prostřednictvím vyjádření k projednávaným územně plánovacím dokumentacím.

Na základě výsledků projednání byly místní zájmy městské části MČ Brno-Medlánky alespoň částečně zohledněny a Návrh pro 2. opakované veřejné projednání byl upraven.

Připomínce je vyhověno částečně, promítnutím požadavků na konkretizaci využití lokality Me-1 pro občanskou vybavenost do požadavků k řešení do vymezené ÚS-8.

Připomínka č.25

Vyhodnocení připomínky:

V rámci podání je požadováno vymezení propojení mezi územím Technologického parku a průmyslovou zónou v Kuřimi.

Pro dokladování transparentnosti procesu vyhodnocení podání je uvedeno také mezitímní vyhodnocení z r. 2020:

Požadavku bylo v roce 2020 vyhověno částečně, protože: „Úkolem územního plánu je vytvářet územní podmínky pro možnost umístění záměrů, nikoliv zajistit „bezproblémovou“ realizaci všech záměrů a znát podrobné technické provedení jednotlivých úseků. Obecně územní plán stanovuje základní koncepci rozvoje území obce, ochrany jeho hodnot, jeho plošného a prostorového uspořádání, uspořádání krajiny a koncepci veřejné infrastruktury a stanovuje podmínky pro využití území. Nový Územní plán města Brna (ÚPmB) pracuje s méně podrobným měřítkem hlavního výkresu 1:10 000, než tomu je u současného (1:5000).

V rámci stanovení podmínek využití ploch v kap. 6.2. a kap. 6.3.3.10 závazné textové části je umožněno umístění cyklistické infrastruktury ve všech plochách s rozdílným způsobem využití. Z hlediska požadavku na zakreslení dalších propojení uvádíme, že v rámci cyklistické dopravy byl zvolen obecnější přístup.

Ve výkrese 2.2. Souhrnný výkres dopravy jsou vyznačeny „vybrané samostatné cyklotrasy“, kterými jsou zpřesněny záměry ze Zásad územního rozvoje Jihomoravského kraje. Ve výkresu odůvodnění O.6 Cyklistická doprava – schéma jsou k výše uvedenému jevu navíc vyznačeny „vybrané pouliční cyklotrasy“, které naznačují možná vybraná propojení území města, která však již nejsou závazná a je možné je operativně upravovat nebo dále doplňovat.

Obecně ve výkresu odůvodnění O.6 nejsou trasy vymezeny závazně a umístění jakýchkoliv cyklistických tras nebo stezek je možná v souvislosti s obecnými podmínkami uvedenými v kapitolách 6.1 až 6.5 Výroku ve všech plochách.“

Konečné vyhodnocení podání se vztahuje k výslednému řešení Návrhu nového ÚPmB:

Návrh Územního plánu města Brna pro opakované veřejné projednání (06/2021) byl upraven a požadované propojení cyklostezkou Technologický park - Kuřim bylo doplněno o tuto trasu do výkresu 2.2. a Odůvodnění.

Tímto je požadavek zohledněn.

Připomínka č.26

Vyhodnocení připomínky:

V dané věci uplatnila připomínku MČ Brno-Medlánky, pořizovatel požadavku vyhověl takto: Stávající zástavba RD ve východním konci ulice Turistická byla zahrnuta do stabilizované plochy městské zeleně Z - zámecký park- již v Konceptu nového ÚP. Existence stávající zástavby zahrnuté do jiné funkční plochy nestavební je ošetřena obecným regulativem a neznamená její vymístění a dotvoření celého území jako park.

Zástavba RD dotváří charakter území u křižovatky ulic Turistická a Hudcova a zasahuje území o rozloze cca 0,24 ha. Proto je možné pro zástavbu vymezit samostatnou stavební funkční plochu v souladu s požadavkem § 3 odst 1 vyhl. 501/2006 Sb., v platném znění.

Obdobně lze postupovat v případě zástavby komerčními objekty a v ulici Hudcova 2,2a, které zahrnují území o rozloze cca 0,31 ha.

Zpracovatel se na základě pokynu pořizovatele problematikou vymezení odpovídající stavební plochy pro zástavbu RD na ul. Turistická a zástavbu vybavenosti na ul. Hudcova znovu zabýval a –z pozice odborného garanta správnosti řešení– vymezil jednu stabilizovanou plochu smíšenou obytnou.

Ve výsledku je připomínce vyhověno.

Připomínka č.27

Vyhodnocení připomínky:

V rámci podání je uvedeno konstatování podatele k Návrhu nového ÚPmB, které doplňuje některá výše uvedená podání bez dalšího nového konkrétního požadavku na jiné řešení. Proto nelze podání vyhovět více, než jak je uvedeno ve vyhodnocení výše.



nmb1es7739425c

a Brna, Odbor územního plánování a rozvoje, Kounicova 67, 601 676 Brno

3768

... datum narození: [redacted]

Trvale bytem: [redacted]

Jsem – nejsem* vlastníkem nemovitosti v ploše dotčené navrhovanou změnou (uvést parcelní číslo, popisnou nebo číslo popisné stavby nebo identifikaci bytové či nebytové jednotky)

..... v katastrálním území:

(* nehodící se škrtněte)

NÁMITKA – PŘIPOMÍNKA* proti Návrhu Územního plánu města Brna, jeho grafické i textové části

Vznáším námitky – připomínky označené níže křížkem:




- | | | |
|-----|---|-----|
| 1 | <input type="checkbox"/> Požadujeme zásadně redukovat navrhovaný rozsah záboru zemědělského půdního fondu a navrhované navýšení zastavěnosti v k. ú. Medláanky. | 1 |
| 2-6 | <input type="checkbox"/> Požadujeme vypuštění plánovaných komunikací: <ul style="list-style-type: none"> o mezi Komínem (resp. Bystrčí) a Medláankami se zaústěním do ulice Turistické (navržené jako veřejné prostranství se zábořem ploch polí a zahrádek v lokalitě u křížku pro budoucí silnici), o mezi Medláankami a Ivanovicemi od ulice V Újezdech pod kasárnami v Řečkovících (R/1), o mezi Technologickým parkem (ul. Purkyňovou) a ulicí Hudcovou, ústící naproti ZŠ (Me/1). <input type="checkbox"/> Požadujeme vypuštění plánovaných územních rezerv pro komunikace: <ul style="list-style-type: none"> o mezi ulicí Turistickou (od křížku) a ulicí Purkyňovou mezi Medláneckými kopci, o mezi ulicí Turistickou a ulicí V Újezdech. | 2-6 |
| 7 | <input type="checkbox"/> Nesouhlasíme s novým dopravním propojením mezi ulicemi V Újezdech a K Babě v rozvojové ploše Me-3. | 7 |
| 8 | <input type="checkbox"/> Požadujeme změnit plánovanou výstavbu na polích mezi Medláankami, Řečkovících a Ivanovicemi výhradně na méně intenzivní nízkopodlažní výstavbu do úrovně podlažnosti 2, ideálně výstavbu rodinných domů a jejich funkční komunikační napojení do území té městské části, kde je tato výstavba plánována. Požadujeme zásadní snížení intenzity využití území celých rozvojových ploch R-3 a Me-4 (méně obyvatel, méně pracovníků) a to také výrazným rozšířením ploch zeleně Z, kterých by mělo být násobně více, než je v lokalitě plánováno. | 8 |
| 9 | <input type="checkbox"/> Požadujeme v rozvojové ploše Me-4 pod ulicí V Újezdech plochu V/a2 ponechat v navrhovaném umístění podél stávající komunikace, avšak její celkový rozsah zmenšit na rozsah dle stávajícího ÚP tak, aby tato plocha začínala až za křižovatkou s ulicí Nadační; ve zbývající ploše vymezit plochu zeleně Z. | 9 |
| 10 | <input type="checkbox"/> Požadujeme novou výstavbu v rozvojové ploše Me-4 podmínit prověřením v rámci územní studie s ohledem na přilehlou rekreačně sportovní oblast a zachování plnohodnotného prostupu do této oblasti | 10 |
| 11 | <input type="checkbox"/> Požadujeme zásadní snížení intenzity využití území Geofyziky a Medlánecké cihelny v rozvojové ploše R-8 (méně obyvatel, méně pracovníků), aby byl rozvoj těchto lokalit únosný pro stávající infrastrukturu Medlánek. | 11 |
| 12 | <input type="checkbox"/> Požadujeme mezi veřejně prospěšné stavby zahrnout také komunikační propojení mezi ulicemi Renčova a Terezy Novákové pro odlehčení dopravy z Duhových Polí. | 12 |
| 13 | <input type="checkbox"/> Požadujeme vypuštění územní rezervy pro bydlení v zahradách a polích v lokalitě B-6 při ulici Turistické a Vycházkové a vypuštění územní rezervy pro bydlení pod ulicí V Újezdech B-7. | 13 |
| 14 | <input type="checkbox"/> Požadujeme zachovat stávající stabilizovanou plochu vysazeného a vzrostlého biokoridoru kolem Medláneckého potoka jako plochu Územního systému ekologické stability (USES) – biokoridor - a dle reálného stavu masivních výsadeb kolem polní cesty na pozemku p. č. 1818 v k. ú. Medláanky vymezit plochu krajinné zeleně K. | 14 |
| 15 | <input type="checkbox"/> Požadujeme v rámci katastru Medlánek vyčlenit funkční plochy na městských pozemcích pro domov pro seniory, sběrné středisko separovaného odpadu, školství a sport. | 15 |
| 16 | <input type="checkbox"/> Požadujeme změnit pobytovou louku kolem tzv. Žebětínské cesty v prodloužení ulice Žebětinek (p. č. 1811 v k. ú. Medláanky) ze zemědělské plochy A na plochu krajinné zeleně K. | 16 |
| 17 | <input type="checkbox"/> Požadujeme zachovat stávající prostup územím mezi ulicemi Turistickou a Vycházkovou a pozemky p. č. 1033/1 a 1033/12 v k. ú. Medláanky definovat dle reálného stavu jako zeleň Z, tzn. neměnit na zahrady I. | 17 |

1 8	□ Požadujeme plochu vedle stromové kaple na pozemku p. č. 1353 v k. ú. Medláňky vymezit pro vzpomínkový háj s možností pohřbívání ke kořenům jako plochu V/x/h.	1 8
1 9	□ Požadujeme změnit pozemky dostupné jen cestou kolem medláneckého rybníka (p. č. 994/1, 1000/11 a další související pozemky v k. ú. Medláňky, které byly dřívě plochami H) z ploch bydlení B na plochy zeleně Z nebo K nebo plochy vodní a vodohospodářské H, jak je tomu dosud.	1 9
2 0	□ Požadujeme plochu části městských pozemků při ul. Rysova p. č. 985/1 a 985/19 v k. ú. Medláňky, kde se nachází zahrada MŠ a veřejná zeleň, ponechat jako plochy zeleně Z; v případě trvání požadavku na doplnění zástavby změnit na plochu veřejné vybavenosti V pro možnost vybudování domova pro seniory.	2 0
2 1	□ Požadujeme změnit pozemky plánované historicky jako rezerva pro novou radnici u kruhového objezdu (p. č. 985/21 a přílehlá části pozemků p. č. 985/1 a 985/2 v k. ú. Medláňky) z plochy bydlení B/r2 na plochu veřejné vybavenosti V/r2).	2 1
2 2	□ Požadujeme plochu mezi městským bytovým domem Jablonořová 22-28 a ulicí Kuřimskou ponechat plochy dle stávajícího ÚP jako zeleň Z, tzn. neměnit na bydlení B.	2 2
2 3	□ V lokalitě Technoparku v rozvojové ploše Me-1 požadujeme zredukovat navrhované plochy bydlení za parkem ve prospěch ploch zeleně, a to alespoň v rozsahu, jak s nimi počítal stávající územní plán, požadujeme v souladu se stávajícím ÚP zachovat pruh zeleně pro rozšíření Zámeckého parku směrem k budoucí zastávce tramvaje a dále jej prodloužit podél budoucí tramvajové trati Me/31 celou lokalitou Technoparku a v jejím sousedství vést plochu pro vybudování stezky pro pěší a cyklisty pro zajištění prostupnosti území z Medlánek do Králova Pole.	2 3
2 4	□ V lokalitě Technoparku v rozvojové ploše Me-1 dále požadujeme navýšení ploch zeleně alespoň na úroveň stávajícího ÚP, dále požadujeme v části této lokality blíže k Medláňkám pamatovat i na veřejnou vybavenost v podobě školství, hřišť a sportovišť, aby noví obyvatelé i zaměstnanci nezhoršili již tak nedostatečnou kapacitu stávající veřejné vybavenosti v Medláňkách (MŠ, ZŠ, centrum volného času, dětská hřiště, sportoviště). Požadujeme v dostupné vzdálenosti od ZŠ plochu pro sport S pro vybudování tělocvičny či malé sportovní haly, kterou by mohly využívat na tělocvik i děti základní školy, jejíž tělocvična je za hranou kapacity a brání případnému navýšení počtu žáků.	2 4
2 5	□ Požadujeme zahrnout cyklostezku spojující Technopark a Průmyslovou zónu v Kuřimi kolem kasáren v Řečkovících, Ivanovíce a Českou.	2 5
2 6	□ Požadujeme respektovat reálný stav využití území a v lokalitě Zámeckého parku vymezit plochy zastavěné rodinnými domy jako plochy bydlení B/r1 a plochu pod zámkem jako plochu smíšenou obytnou C a v lokalitě Medláneckého kopce a jeho úpatí vymezit plochy zahrad I.	2 6

Co se týká odůvodnění mě připomínky/námítky, plně odkazují na stanovisko MČ Brno-Medláňky k Návrhu Územního plánu města Brna.

V Brně dne 22. 6. 2026

Podpis: 

Adresát: Magistrát města Brna, Odbor územního plánování a rozvoje, Kounicova 67, 601 676 Brno

Podatel:

Jméno a příjmení:

Trvale bytem:

Jsem – nejsem* vlastníkem nemovitosti v ploše dotčené navrhovanou změnou (uvést parcelní číslo pozemku nebo číslo popisné stavby nebo identifikaci bytové či nebytové jednotky)

..... v katastrálním území: *Medlánky, obec BRNO*

(* nehodící se škrtněte)

NÁMITKA – PŘIPOMÍNKA* proti Návrhu Územního plánu města Brna, jeho grafické i textové části

Vznáším námitky – připomínky označené níže křížkem:

- Požadujeme zásadně redukovat navrhovaný rozsah záboru zemědělského půdního fondu a navrhované navýšení zastavěnosti v k. ú. Medlánky.
- Požadujeme vypuštění plánovaných komunikací:
 - mezi Komínem (resp. Bystřicí) a Medláňkami se zaústěním do ulice Turistické (navržené jako veřejné prostranství se zábořem ploch polí a zahrádek v lokalitě u křížku pro budoucí silnici),
 - mezi Medláňkami a Ivanovicemi od ulice V Újezdech pod kasárnami v Řečkovících (R/1),
 - mezi Technologickým parkem (ul. Purkyňovou) a ulicí Hudcovou, ústíci naproti ZŠ (Me/1).
- Požadujeme vypuštění plánovaných územních rezerv pro komunikace:
 - mezi ulicí Turistickou (od křížku) a ulicí Purkyňovou mezi Medláneckými kopci,
 - mezi ulicí Turistickou a ulicí V Újezdech.
- Nesouhlasíme s novým dopravním propojením mezi ulicemi V Újezdech a K Babě v rozvojové ploše Me-3.
- Požadujeme změnit plánovanou výstavbu na polích mezi Medláňkami, Řečkovícemi a Ivanovicemi výhradně na méně intenzivní nízkopodlažní výstavbu do úrovně podlažnosti 2, ideálně výstavbu rodinných domů a jejich funkční komunikační napojení do území té městské části, kde je tato výstavba plánována. Požadujeme zásadní snížení intenzity využití území celých rozvojových ploch R-3 a Me-4 (méně obyvatel, méně pracovníků) a to také výrazným rozšířením ploch zeleně Z, kterých by mělo být násobně více, než je v lokalitě plánováno.
- Požadujeme v rozvojové ploše Me-4 pod ulicí V Újezdech plochu V/a2 ponechat v navrhovaném umístění podél stávající komunikace, avšak její celkový rozsah zmenšit na rozsah dle stávajícího ÚP tak, aby tato plocha začínala až za křižovatkou s ulicí Nadační; ve zbyvajícím ploše vymezit plochu zeleně Z.
- Požadujeme novou výstavbu v rozvojové ploše Me-4 podmínit prověřením v rámci územní studie s ohledem na přílehlou rekreačně sportovní oblast a zachování plnohodnotného prostupu do této oblasti.
- Požadujeme zásadní snížení intenzity využití území Geofyziky a Medlánecké cihelny v rozvojové ploše R-8 (méně obyvatel, méně pracovníků), aby byl rozvoj těchto lokalit únosný pro stávající infrastrukturu Medlánek.
- Požadujeme mezi veřejně prospěšné stavby zahrnout také komunikační propojení mezi ulicemi Renčova a Terezy Novákové pro odlehčení dopravy z Duňových Polí.
- Požadujeme vypuštění územní rezervy pro bydlení v zahradách a polích v lokalitě B-6 při ulici Turistické a Vycházkové a vypuštění územní rezervy pro bydlení pod ulicí V Újezdech B-7.
- Požadujeme zachovat stávající stabilizovanou plochu vysazeného a vzrostlého biokoridoru kolem Medláneckého potoka jako plochu Územního systému ekologické stability (ÚSES) – biokoridor – a dle reálného stavu masivních výsadeb kolem polní cesty na pozemku p. č. 1818 v k. ú. Medlánky vymezit plochu krajinné zeleně K.
- Požadujeme v rámci katastru Medlánek vyčlenit funkční plochy na městských pozemcích pro domov pro seniory, sběrné středisko separovaného odpadu, školství a sport.
- Požadujeme změnit pobytovou louku kolem tzv. Žebětínské cesty v prodloužení ulice Žebětínek (p. č. 1811 v k. ú. Medlánky) ze zemědělské plochy A na plochu krajinné zeleně K.
- Požadujeme zachovat stávající prostup územím mezi ulicemi Turistickou a Vycházkovou a pozemky p. č. 1033/1 a 1033/12 v k. ú. Medlánky definovat dle reálného stavu jako zeleň Z, tzn. neměnit na zahrady I.

- Požadujeme plochu vedle stromové kaple na pozemku p. č. 1353 v k. ú. Medlánky vymezit pro vzpomínkový háj s možností pohřbívání ke kořenům jako plochu V/x/h.
- Požadujeme změnit pozemky dostupné jen cestou kolem medláneckého rybníka (p. č. 994/1, 1000/11 a další související pozemky v k. ú. Medlánky, které byly dříve plochami H) z ploch bydlení B na plochy zeleně Z nebo K nebo plochy vodní a vodohospodářské H, jak je tomu dosud.
- Požadujeme plochu části městských pozemků při ul. Rysova p. č. 985/1 a 985/19 v k. ú. Medlánky, kde se nachází zahrada MŠ a veřejná zeleň, ponechat jako plochy zeleně Z; v případě trvání požadavku na doplnění zástavby změnit na plochu veřejné vybavenosti V pro možnost vybudování domova pro seniory.
- Požadujeme změnit pozemky plánované historicky jako rezerva pro novou radnici u kruhového objezdu (p. č. 985/21 a přiléhající části pozemků p. č. 985/1 a 985/2 v k. ú. Medlánky) z plochy bydlení B/r2 na plochu veřejné vybavenosti V/r2).
- Požadujeme plochu mezi městským bytovým domem Jabloňová 22-28 a ulicí Kuřimskou ponechat plochy dle stávajícího ÚP jako zeleň Z, tzn. neměnit na bydlení B.
- V lokalitě Technoparku v rozvojové ploše Me-1 požadujeme zredukovat navrhované plochy bydlení za parkem ve prospěch ploch zeleně, a to alespoň v rozsahu, jak s nimi počítal stávající územní plán, požadujeme v souladu se stávajícím ÚP zachovat pruh zeleně pro rozšíření Zámeckého parku směrem k budoucí zastávce tramvaje a dále jej prodloužit podél budoucí tramvajové trati Me/31 celou lokalitou Technoparku a v jejím sousedství vést plochu pro vybudování stezky pro pěší a cyklisty pro zajištění prostupnosti území z Medlánek do Králova Pole.
- V lokalitě Technoparku v rozvojové ploše Me-1 dále požadujeme navýšení ploch zeleně alespoň na úroveň stávajícího ÚP, dále požadujeme v části této lokality blíže k Medlánekám pamatovat i na veřejnou vybavenost v podobě školství, hřišť a sportovišť, aby noví obyvatelé i zaměstnanci nezhoršili již tak nedostatečnou kapacitu stávající veřejné vybavenosti v Medlánekách (MŠ, ZŠ, centrum volného času, dětská hřiště, sportoviště). Požadujeme v dostupné vzdálenosti od ZŠ plochu pro sport S pro vybudování tělocvičny či malé sportovní haly, kterou by mohly využívat na tělocvik i děti základní školy, jejíž tělocvična je za hranou kapacity a brání případnému navýšení počtu žáků.
- Požadujeme zahrnout cyklostezku spojující Technopark a Průmyslovou zónu v Kuřimi kolem kasáren v Řečkovících, Ivanovicích a Českou.
- Požadujeme respektovat reálný stav využití území a v lokalitě Zámeckého parku vymezit plochy zastavěné rodinnými domy jako plochy bydlení B/r1 a plochu pod zámkem jako plochu smíšenou obytnou C a v lokalitě Medláneckého kopce a jeho úpatí vymezit plochy zahrad I.

Co se týká odůvodnění mé připomínky/námítky, plně odkazuji na stanovisko MČ Brno-Medlánky k Návrhu Územního plánu města Brna.

V Brně dne 22.6.2020

Podpis ..



MMB/0269833/2020

Připomínka č.1

Vyhodnocení připomínky:

Předmětné území Medlánek má být dle dohody o vypořádání stanoviska Ministerstva životního prostředí (MŽP ČR) ke Konceptu ÚPmB ze dne 22.6.2017 z hlediska záboru ZPF řešeno dle varianty II. Konceptu ÚPmB s požadavkem na převedení rozvojové lokality Me-7 v rozsahu var. I Konceptu ÚPmB do územní rezervy pro bydlení (v Návrhu ÚPmB územní rezerva B-6) a dle podnětu samosprávy rozvojovou lokalitu Me-8 východně od komunikačního propojení řešit v rozsahu dle var. III (v Návrhu ÚPmB rozvojová lokalita Me-4) a západně od komunikačního propojení zařadit do územní rezervy pro bydlení v rozsahu dle var. II. (v Návrhu ÚPmB část územní rezervy B-7). V bezprostředním okolí měla být navazující rozvojová lokalita v MČ Brno-Řečkovice a Mokrá hora R-3 řešena obdobným způsobem - východně od komunikačního propojení rozvoj území dle var. III Konceptu ÚPmB (v Návrhu ÚPmB rozvojová lokalita R-3), západně od komunikace územní rezerva pro bydlení v rozsahu dle var. II. (v Návrhu ÚPmB část územní rezervy B-7). Tato dohodnutá řešení jsou součástí Pokynů pro vypracování Návrhu ÚPmB, které schválilo Zastupitelstvo města Brna usnesením č. ZM7/3871 na zasedání konaném dne 19. 6. 2018 (dále jen "Pokyny"). Návrhem ÚPmB jsou tak v daném území zcela naplněny Pokyny pro vypracování Návrhu ÚPmB a dotčený orgán MŽP ČR v této fázi pořizované dokumentace plně souhlasí s předloženým řešením Návrhu ÚPmB z hlediska záboru ZPF v k.ú. Medlánek, a proto není důvodné předmětné řešení měnit.

Uvádíme také, že územní rozvoj v ose Medlánek – Řečkovice – Ivanovice vyplývá ze Zadání, které je tímto způsobem konzistentně naplňováno. Tento rozvoj souvisí s trasováním D43 a předmětné územní rezervy bude možné aktivovat (převést do návrhu) pouze v případě, že bude na úrovni ZÚR JMK rozhodnuto o výsledné variantě řešení D43 na území města. Při návrhu řešení pak musí být zohledněny a zapracovány i případné další dopady a souvislosti, které nyní nelze dopředu předjímat.

Ovšem je nutné uvést, že v k.ú. Medlánek téměř nedochází v Návrhu ÚPmB k vymezení nových zastavitelných (návrhových) ploch oproti platnému ÚPmB, vyjma zastavitelných ploch na východní straně prodloužené ulice V Újezdech.

Nicméně na základě rozhodnutí Rady města Brna (RMB), které přijala na schůzi RMB č. R8/127 zahájené dne 20.1.2021 s pokračováním dne 25.1.2021, uplatnil určený zastupitel, radní pro územní plánování RNDr. Filip Chvátal, PhD. u pořizovatele připravovaného Územního plánu města Brna – Odboru územního plánování a rozvoje MMB, ve smyslu § 53 odst. (1) zákona č. 183/2006 sb., o územním plánování a stavebním řádu, ve znění pozdějších předpisů, podnět, aby vyhodnocení výsledků projednání dokončil v souladu s doporučením RMB. RMB doporučila řešení u problematických oblastí rozvoje města stěžejního charakteru. u předmětné územní rezervy B-6 a B-7 následujícím způsobem:

„Vzhledem k tomu, že došlo na úrovni ZÚR JMK k rozhodnutí o umístění koridoru komunikace R-43 na území města Brna, je možné učinit rozhodnutí a aktivovat územní rezervy tj. územní rezervy převést zpět do zastavitelných ploch dle projednané a vybrané varianty Konceptu ÚPmB či dílčích úprav. Aktivaci územních rezerv převedením do zastavitelných ploch však nelze v úpravě Návrhu ÚPmB před opakovaným veřejným projednáním doporučit, ale až po první aktualizaci nového ÚPmB v rámci Zprávy o uplatňování ÚPmB, případně samostatnou změnou nového ÚPmB. V Návrhu ÚPmB by tak byly územní rezervy ponechány vyjma těch, kde je na základě výsledků projednání doporučeno jejich vypuštění (např. právě předmětná B-6 a B-7)“.

Na základě výše uvedeného pořizovatel dává pokyn územní rezervu B-6 a B-7 z návrhu ÚPmB vypustit v souladu s podnětem určeného zastupitele.

Připomínka č.2

Vyhodnocení připomínky:

Tangenciální propojení městských částí Brno-Komín a Brno - Bystrc s MČ Brno-Medlánky je dlouhodobě sledované už v platném ÚPmB, pro které je zde vymezena plocha komunikací a prostranství místního významu s navazující plochou krajinné zeleně pro možnost umístění stromořadí či jiného krajinného prvku v rekreačně využívaném území. V Návrhu nového ÚPmB se rovněž v kontinuitě se stávajícím ÚPmB vymezuje plocha veřejného prostranství, která kopíruje stávající zpevněnou cestu vedoucí přes předmětné území (agreguje částečně i návrhovou plochu krajinné zeleně KV ze stávajícího ÚPmB, což je dáno měřítkem nového ÚPmB) a která vytváří podmínky pro žádoucí prostupnost územím. Z hlediska koncepce uspořádání dopravy slouží tato plocha pro vedení samostatné cyklotrasy. Zajišťuje dopravní obsluhu pro rozvojovou část brněnské ZOO ze strany Brna-Bystrce a stabilizovaného areálu Pily ČR, dále pak stabilizovaného areálu Policie ČR a medláneckého letiště ze strany Brna-Medlánek. Převážná část území je však určena pro nestavební využití, které negeneruje dopravní zatížení. Koridor již v současné době plní funkci obsluhy navazujících pozemků a jeho vymezení je nezbytné. Jeho šířka neznamená „výstavbu“ komunikace v celé šíři, ale umožňuje „kultivaci“ nevyhovujícího stavu a doplnění např. oboustranného stromořadí a zvýšení kvality prostupnosti pro pěší a cyklisty. To, jakým způsobem bude upraven provoz na tomto propojení nebo případně rozdělení na provozně nezávislé úseky není předmětem řešení územního plánu, ale úpravy organizace dopravy, která stanoví podmínky provozu, případně zamezí průjezdu nebo omezí některé nežádoucí pohyby.

Na základě rozhodnutí Rady města Brna (RMB) konané na schůzi RMB č.R8/127 zahájené dne 20.1.2021 s pokračováním dne 25.1.2021, uplatnil určený zastupitel, radní pro územní plánování RNDr. Filip Chvátal, PhD. u pořizovatele připravovaného Územního plánu města Brna – Odboru územního plánování a rozvoje MMB, ve smyslu § 53 odst. (1) zákona č. 183/2006 sb., o územním plánování a stavebním řádu, ve znění pozdějších předpisů, podnět, aby vyhodnocení výsledků projednání dokončil v souladu s doporučením RMB. Co se týče problematické oblasti rozvoje města RMB doporučila komunikační propojení Komín - Medlánky řešit jako návrhovou plochu veřejného prostranství O s tím, že část tohoto koridoru v prostoru od odbočky k rozvojové ploše ZOO k areálu Policie ČR bude stabilizován v rozsahu platného ÚPmB (bez integrace plochy zeleně).

Připomínka č.3

Vyhodnocení připomínky:

V rámci podání je vysloven požadavek na vypuštění komunikačního propojení mezi Medláncami a Ivanovicemi, od ulice V Újezdech, označeným ve výkrese 2.2 jako R/1.

Vyhodnocení z r. 2020:

„Záměr R/1 má přímou souvislost s rozvojem MČ Brno-Řečkovice a MČ Brno-Ivanovice a tento záměr nelze vypustit, ale jeho podoba dozná změn.

V upraveném návrhu budou doplněny plochy rozvoje na k.ú. Ivanovice a záměr R/1 nebude propojován na k.ú. Medlánky a bude veden v koridoru ulice Terezy Novákové (záměr R/31).“

Pro dokladování transparentnosti procesu vyhodnocení podání a pro úplnost uvádíme, že v předmětném území došlo ke změně. Ve výsledném řešení Návrhu nového ÚPmB byla poloha záměru R/1 upravena a záměr je připojen na ulici Žilkovu v MČ Brno-Řečkovice a Mokrý Hora. S územím MČ Brno-Medlánky není propojen.

Tato změna však nemá vliv na podstatu vyhodnocení požadavku podatele.

Připomínka č.4

Vyhodnocení připomínky:

V rámci podání je požadováno vypuštění plánované komunikace mezi Technologickým parkem (ul. Purkyňovou a ulicí Hudcovou, ústící naproti ZŠ (záměr Me/1).

Pro dokladování transparentnosti procesu vyhodnocení podání je uvedeno také mezitímní vyhodnocení z r. 2020:

Požadavku nebylo v roce 2020 vyhověno, protože: „ÚPmB vymezuje doplnění komunikaci sběrného významu Me/1 z ul. Purkyňova do ul. Hudcova, která je nezbytná pro rozvoj lokality Technologický park Me-1. Společně s další komunikační sítí v navazujícím území doplňuje dopravní skelet pro odvedení dopravy z této části území.“

Konečné vyhodnocení podání se vztahuje k výslednému řešení Návrhu nového ÚPmB: Návrh Územního plánu města Brna pro opakované veřejné projednání (06/2021) byl upraven. Záměr Me/1 byl přetrasován do souběžné polohy s ulicí Hradeckou. Do ulice Hudcovy naproti ZŠ tedy není připojen.

Tímto je požadavek zohledněn.

Připomínka č.5

Vyhodnocení připomínky:

Návrh ÚPmB vymezuje O-6 jako územní rezervu k prověření možnosti napojení lokality bydlení vymezené v územní rezervě B-6 na komunikační síť ve směru Medlánský park (Technologický park)– Hudcova – Řečkovice – Ivanovice tak, aby byl přiměřeně doplněn chybějící dopravní skelet, přičemž je možné aktivovat územní rezervu pouze v případě, že bude na úrovni ZÚR JMK rozhodnuto o trasování D43 na území města Brna.

Nicméně na základě rozhodnutí Rady města Brna (RMB), které přijala na schůzi RMB č.R8/127 zahájené dne 20.1.2021 s pokračováním dne 25.1.2021, uplatnil určený zastupitel, radní pro územní plánování RNDr. Filip Chvátal, PhD. u pořizovatele připravovaného Územního plánu města Brna – Odboru územního plánování a rozvoje MMB, ve smyslu § 53 odst. (1) zákona č. 183/2006 sb., o územním plánování a stavebním řádu, ve znění pozdějších předpisů, podnět, aby vyhodnocení výsledků projednání dokončil v souladu s doporučením RMB. RMB doporučila řešení u problematických oblastí rozvoje města stěžejního charakteru. u předmětné územní rezervy O-6 následujícím způsobem:

„Vzhledem k tomu, že došlo na úrovni ZÚR JMK k rozhodnutí o umístění koridoru komunikace R-43 na území města Brna, je možné učinit rozhodnutí a aktivovat územní rezervy tj. územní rezervy převést zpět do zastavitelných ploch dle projednané a vybrané varianty Konceptu ÚPmB či dílčích úprav. Aktivaci územních rezerv převedením do zastavitelných ploch však nelze v úpravě Návrhu ÚPmB před opakovaným veřejným projednáním doporučit, ale až po první aktualizaci nového ÚPmB v rámci Zprávy o uplatňování ÚPmB, případně samostatnou změnou nového ÚPmB. V Návrhu ÚPmB by tak byly územní rezervy ponechány vyjma těch, kde je na základě výsledků projednání doporučeno jejich vypuštění.

Vzhledem k nesouhlasu s původním vedením územní rezervy O-5 a výše uvedenému doporučení RMB na vypuštění koridoru územní rezervy O-6 a O-5 centrem Medlánek byla následně naznačena možnost změny jejího trasování. Jejich úpravu však nebylo možné z časových důvodů prověřit v potřebné podrobnosti a s podrobnějším vyhodnocením dopadů a vlivů na území.

Aby bylo možné podrobněji prověřit toto území jednak z hlediska koncepce dopravy (Odboru dopravy MMB) a z hlediska územních dopadů (Odboru územního plánování a rozvoje MMB), bylo z pozice pořizovatele rozhodnuto o potřebě jejího dalšího vymezení.

Z tohoto důvodu bude územní rezerva O-6 v Návrhu ponechána beze změny a územní rezerva O-5 bude upravena do koridoru v návaznosti od územní rezervy O-6 po propojení se záměrem R/1.

Závěrem uvádíme, že vzhledem k tomu, že se jedná pouze o územní rezervy, tak aktuálně nedochází k žádné změně ÚPmB v souvislosti s těmito dopravními koridory. Po zpracování podrobnějších prověřovacích studií budou vyhodnoceny dopady do území a až následně na základě doporučení bude rozhodnuto o těchto územních rezervách a případném konkrétním vedení tohoto komunikačního propojení.

Připomínka č.6

Vyhodnocení připomínky:

Návrh ÚPmB vymezuje O-5 centrem Medlánek jako územní rezervu k prověření možnosti napojení lokality bydlení vymezené v územní rezervě B-6 na komunikační síť ve směru Medlánky (Technologický park)– Hudcova – Řečkovice – Ivanovice tak, aby byl přiměřeně doplněn chybějící dopravní skelet.

Dále viz odůvodnění náky č.5

Připomínka č.7

Vyhodnocení připomínky:

V rámci podání je požadováno zrušení dopravního propojení mezi ulicemi V Újezdech a K Babě v rozvojové ploše Me-3.

Původní vyhodnocení z r. 2020:

„Komunikace v ulici V Újezdech je vymezena plochou dopravní infrastruktury D, komunikace v ulici K Babě je vyznačeno plochou veřejného prostranství. Rozvojová lokalita Me-3 není s ulicí V Újezdech přímo propojena. Přímé propojení je možné v rámci obecných podmínek využití území, ovšem vzhledem k realizované zástavbě je obtížně realizovatelné a nevhodné. V rámci prostupnosti území je vhodné do karty lokality doplnit podmínku propojení pouze pro pěší a cyklisty.“

Pro dokladování transparentnosti procesu vyhodnocení podání a pro úplnost uvádíme, že v předmětném území došlo ke změně. Ve výsledném řešení Návrhu nového ÚPmB byla poloha záměru R/1 upravena a na k.ú. Medlánky již není vymezen. Komunikace v ulici V Újezdech již není vymezena plochou dopravní infrastruktury D, ale plochou veřejných prostranství. V kartě rozvojové lokality Me-3 je doplněna podmínka zajištění prostupu územím pro pěší a cyklisty.

Tato změna však nemá vliv na podstatu původního vyhodnocení podání.

Připomínka č.8

Vyhodnocení připomínky:

Podatel požaduje změnit plánovanou výstavbu na polích mezi Medláňkami, Řečkovicemi a Ivanovicemi (rozvojové lokality R-3 a Me-4) výhradně na méně intenzivní nízkopodlažní zástavbu, případně požaduje významné rozšíření ploch zeleně.

Rozvojová lokalita Me-4 bude na základě doporučení samosprávy města k vypořádání námitek a připomínek doručených k projednanému Návrhu nového ÚP upravena následovně: Návrhové stavební plochy bydlení (B) a smíšená obytná (C) budou vymezeny jako plocha zemědělská (A). Zůstane tak zachováno stávající funkční využití dle platného ÚPmB – pro zemědělský půdní fond. Původně vymezená plocha městské zeleně pro nový park nebude vymezena. Rozvojová lokalita Me-4 bude zredukována a zůstane pouze jižní část s návrhovými plochami pro veřejnou vybavenost (V).

Rozvojová lokalita R-3 měla původně zůstat bez úprav. Věcný obsah připomínky k rozvojové lokalitě R-3 byl však uplatněn opakovaně při 1. opakovaném veřejném projednání. Podnět na změnu regulativu u předmětné plochy B/k3 na B/r2 podala mimo jiné MČ Brno-Řečkovice a Mokrý Hora. Určený zastupitel RNDr. Filip Chvátal, PhD. dle § 53 odst. (1) stavebního zákona uplatnil v procesu vyhodnocování výsledků projednání dopisem č.j. MMB/0477610/2021 ze dne 13.9.2021 na základě doporučení RMB R8/168 konané dne 1.9.2021 podnět na zohlednění místních zájmů MČ Brno-Řečkovice a Mokrý Hora a to u plochy bydlení v lokalitě Díly (mezi areálem kasáren a zástavbou v ul. Žilkova) snížit výšku zástavby na 2; tj. na místo uvedené B/k3 změnit regulativ na B/r2. Městské části jsou dle Statutu města Brna oprávněny uplatňovat právo na místní samosprávu ve specifickém režimu prostřednictvím vyjádření k projednávaným územně plánovacím dokumentacím.

Na základě výsledků projednání byly místní zájmy městské části Brno-Řečkovice zohledněny a Návrh pro druhé veřejné opakované projednání bude upraven (u předmětné plochy dojde ke změně regulativu z B/k3 na B/r2 a k vymezení plochy smíšené obytné C/k3 podél budoucí městské třídy). Touto úpravou je částečně reagováno také na požadavek podatele.

V rámci předmětné lokality je v aktuálním návrhu ÚPmB samostatně vymezena jedna plocha městské zeleně a o dalších se neuvažuje. Platí však to, že u ploch bydlení i ploch smíšených obytných je dle regulativu povinnost dodržet minimální plochu zeleně v rozsahu 30 % pro disponibilní pozemky stavebního záměru. Zeleň tedy musí být, jak požaduje podatel, výraznou součástí ploch C.

Připomínka č.9

Vyhodnocení připomínky:

Plochy pro veřejnou vybavenost v rozvojové lokalitě Me-4 jsou určeny pro výstavbu MŠ. V dotčeném území se vyskytují převážně plochy bydlení. Rozvojová lokalita proto řeší doplnění ploch veřejné vybavenosti na severním okraji MČ Medláanky, které navážou na přírodně rekreační území kolem Medláneckého rybníka. MČ Medláanky dlouhodobě postrádá novou mateřskou školu, část plochy pro veřejnou vybavenost je proto vhodné využít právě tímto účelem. Z toho důvodu je vhodné ponechat pro ni vymezené plochy.

Připomínka č.10

Vyhodnocení připomínky:

Požadujete pro rozvojovou lokalitu Me-4 podmínku prověření územní studií. Jako důvod uvádíte především prostup do sousedících rekreačních a sportovních oblastí.

Podmínka tohoto prostupu je uvedena v kartě lokalit, nemůže být tedy opomenuta. Územní studie se předepisuje zpravidla ve větších rozvojových plochách pro řešení vybraných problémů, případně pro variantní řešení. Na své náklady může územní studii zpracovat také ten, který změnu v území inicioval a realizuje ji. Plocha této lokality je však pro zadání samostatné územní studie příliš malá a okruh problémů příliš omezený na to, aby se nová výstavba ÚS podmiňovala.

Rozvojová lokalita Me-4 byla téměř celá zrušena.

Připomínka č.11

Vyhodnocení připomínky:

Pro lokalitu R-8 požadujete zásadní snížení intenzity využití území. Uprostřed stabilizovaných ploch pro bydlení se nachází zahrádkářská kolonie, nevyužívané objekty a výšková stavba bývalé Geofyziky. Návrh nového ÚP počítá s využitím zahrádek pro plochu veřejné městské zeleně, která může plnit i funkci veřejného prostranství. Zbytek ploch je určený pro bydlení nebo jako plocha smíšená obytná s volnou zástavbou s výškovou úrovní v/3 (6-16 m). Toto je nejnižší možná výšková úroveň vhodná pro městskou zástavbu, obytná sídliště a areály. Nižší zástavba s nižší intenzitou osídlení 1 nebo 2 je vhodná pro rezidenční nízkopodlažní zástavbu, tedy samostatné nebo řadové rodinné domy. Nově navrhovaná zástavba bude navazovat svým charakterem spíše na zástavbu mezi ulicemi Podpěrova a Jabloňová také s výškovou úrovní v/3. Větší výšková úroveň v/5 je navržena pouze pro stávající výškovou budovu Geofyziky. Snižování výškové úrovně zástavby pod úroveň 3 a s tím snižování intenzity využití území není možné. Výšková úroveň 3 je pro volnou bytovou zástavbu nejnižší možná, nižší zástavba rodinnými domy (rezidenční zástavba) v lokalitě není vhodná.

Připomínka č.12

Vyhodnocení připomínky:

V rámci připomínky je požadavek na vymezení propojení ulice Renčovy a Terezy Novákové formou veřejně prospěšných staveb.

Ve výkresu 2.2 Souhrnný výkres dopravy a 3.0 Veřejně prospěšných staveb jsou vymezeny plochou dopravní infrastruktury D prvky systému komunikací, tvořící základní komunikační systém města Brna (komunikace sběrné, nadsběrné, rychlostní a dálnice).

Komunikace, které jsou vymezeny plochou veřejných prostranství jsou součástí místní sítě a zajišťují doplňkové propojení v rámci městské části. Tímto způsobem je vyznačeno i propojení Renčova – Terezy Novákové.

Z hlediska nastavených principů vyznačení prvků (viz výše) nelze požadavku na doplnění vymezení propojení Renčova – Terezy Novákové ve výkresu 2.2 a 3.0 vyhovět, protože se jedná především o síť obslužných komunikací vymezených plochou veřejných prostranství.

Připomínka č.13

Vyhodnocení připomínky:

Předmětem připomínky je požadavek na vypuštění územních rezerv pro bydlení B-6 a B-7. Předmětné území Medlánky má být dle dohody o vypořádání stanoviska Ministerstva životního prostředí (MŽP ČR) ke Konceptu ÚPmB ze dne 22.6.2017 z hlediska záboru ZPF řešeno dle varianty II. Konceptu ÚPmB s požadavkem na převedení rozvojové lokality Me-7 v rozsahu var. I Konceptu ÚPmB do územní rezervy pro bydlení (v Návrhu ÚPmB územní rezerva B-6) a dle podnětu samosprávy rozvojovou lokalitu Me-8 východně od komunikačního propojení řešit v rozsahu dle var. III (v Návrhu ÚPmB rozvojová lokalita Me-4) a západně od komunikačního propojení zařadit do územní rezervy pro bydlení v rozsahu dle var. II. (v Návrhu ÚPmB část územní rezervy B-7). V bezprostředním okolí měla být navazující rozvojová lokalita v MČ Brno-Řečkovice a Mokrá hora R-3 řešena obdobným způsobem - východně od komunikačního propojení rozvoj území dle var. III Konceptu ÚPmB (v Návrhu ÚPmB rozvojová lokalita R-3), západně od komunikace územní rezerva pro bydlení v rozsahu dle var. II. (v Návrhu ÚPmB část územní rezervy B-7). Tato dohodnutá řešení jsou součástí Pokynů pro vypracování Návrhu ÚPmB, které schválilo Zastupitelstvo města Brna usnesením č. ZM7/3871 na zasedání konaném dne 19. 6. 2018 (dále jen "Pokyny"). Návrhem ÚPmB jsou tak v daném území zcela naplněny Pokyny pro vypracování Návrhu ÚPmB a dotčený orgán MŽP ČR v této fázi pořizované dokumentace plně souhlasí s předloženým řešením Návrhu ÚPmB z hlediska záboru ZPF v k.ú. Medlánky, a proto není důvodné předmětné řešení měnit.

Uvádíme také, že územní rozvoj v ose Medlánky – Řečkovice – Ivanovice vyplývá ze Zadání, které je tímto způsobem konzistentně naplňováno. Tento rozvoj souvisí s trasováním D43 a předmětné územní rezervy bude možné aktivovat (převést do návrhu) pouze v případě, že bude na úrovni ZÚR JMK rozhodnuto o výsledné variantě řešení D43 na území města. Při návrhu řešení pak musí být zohledněny a zapracovány i případné další dopady a souvislosti, které nyní nelze dopředu předjímat.

Ovšem je nutné uvést, že v k.ú. Medlánky téměř nedochází v Návrhu ÚPmB k vymezení nových zastavitelných (návrhových) ploch oproti platnému ÚPmB, vyjma zastavitelných ploch na východní straně prodloužené ulice V Újezdech.

Nicméně na základě rozhodnutí Rady města Brna (RMB), které přijala na schůzi RMB č.R8/127 zahájené dne 20.1.2021 s pokračováním dne 25.1.2021, uplatnil určený zastupitel, radní pro územní plánování RNDr. Filip Chvátal, PhD. u pořizovatele připravovaného Územního plánu města Brna – Odboru územního plánování a rozvoje MMB, ve smyslu § 53 odst. (1) zákona č. 183/2006 sb., o územním plánování a stavebním řádu, ve znění pozdějších předpisů, podnět, aby vyhodnocení výsledků projednání dokončil v souladu s doporučením RMB. RMB doporučila řešení u problematických oblastí rozvoje města stěžejního charakteru. u předmětné územní rezervy B-6 a B-7 následujícím způsobem:

„Vzhledem k tomu, že došlo na úrovni ZÚR JMK k rozhodnutí o umístění koridoru komunikace R-43 na území města Brna, je možné učinit rozhodnutí a aktivovat územní rezervy tj. územní rezervy převést zpět do zastavitelných ploch dle projednané a vybrané varianty Konceptu ÚPmB či dílčích úprav. Aktivaci územních rezerv převedením do zastavitelných ploch však nelze v úpravě Návrhu ÚPmB před opakovaným veřejným projednáním doporučit, ale až po první aktualizaci nového ÚPmB v rámci Zprávy o uplatňování ÚPmB, případně samostatnou změnou nového ÚPmB. V Návrhu ÚPmB by tak byly územní rezervy ponechány vyjma těch, kde je na základě výsledků projednání doporučeno jejich vypuštění.

Na základě výše uvedeného pořizovatel dává pokyn územní rezervu B-6 a B-7 z návrhu ÚPmB vypustit v souladu s podnětem určeného zastupitele.

Připomínka č.14

Vyhodnocení připomínky:

Vymezení územního systému ekologické stability (ÚSES) je v Návrhu ÚPmB v souladu s odborným oborovým dokumentem – plánem ÚSES, který je nezbytným podkladem pro vymezení ÚSES v ÚPD. Dle plánu ÚSES jsou v předmětné lokalitě vymezeny interakční prvky, které nahrazují lokální biokoridor ve dně údolí Medláneckého potoka nad Medládkami vymezený v platném ÚPmB. K hlavním důvodům nahrazení předmětného biokoridoru interakčními prvky patří jeho nízký biogeografický význam bez možnosti začlenění do ucelené hydrofilní větve místního ÚSES s vymezením funkčně odpovídajících biocenter.

Pro informaci uvádíme, že interakční prvek je obecně doplňkovou skladebnou částí lokálního ÚSES, která posiluje interakci ekologicky stabilnějších a méně stabilních ekosystémů, a tím ty méně stabilní pomáhá stabilizovat. Konkrétně zprostředkovává příznivé působení lokálních (místních) biocenter a biokoridorů na okolní, ekologicky méně stabilní krajinu. Skutečnost, že jde o doplňkové skladebné části místního ÚSES, znamená, že představují doplněk k vymezení biocenter a biokoridorů a není až tak podstatná jejich funkce pro ochranu přirozeného genofondu. Vymezování interakčních prvků není na rozdíl od biocenter a biokoridorů nikterak vázáno na biogeografické členění krajiny, a naopak daleko více vychází z aktuálního stavu krajiny. Návrh soustavy interakčních prvků má v zásadě doporučující charakter a nemá zákonnou podporu.

Ve vztahu k územnímu plánu jsou interakční prvky obecně "podměrečnou" kategorií, tj. takovou kategorií prvků, jejichž vymezení je pod rozlišovací možností územního plánu a povinnost jeho vymezení ani nevyplývá z právních předpisů. Nicméně o existenci interakčních prvků či o existenci jejich návrhu by měl mít zpracovatel územně plánovací dokumentace povědomí, aby svým řešením zbytečně funkční prvky nelikvidoval a u dosud neexistujících či nedostatečně funkčních neznemožnil provedení navržených opatření.

Na základě uvedeného je zřejmý důvod, pro který v dané lokalitě není v Návrhu ÚPmB vymezena a ani není vhodné vymezovat skladebnou část ÚSES – lokální biokoridor. Nicméně zpracovatel svým návrhem – vymezením příslušných ploch návrhové zeleně v předmětné lokalitě zajistil další existenci a funkčnost daných interakčních prvků.

V případě pozemku p.č. 1818 k.ú. Medládky uvádíme, že by se jeho vymezením jako samostatné plochy krajinné zeleně vytvořila podměrečná plocha, která nemá zákonné ani koncepční opodstatnění, protože předmětné krajinnotvorné prvky s ekologicko-stabilizační a také estetickou funkcí v podobě aleje jsou přirozenou součástí mimoprodukčních funkcí zemědělské plochy (viz Odůvodnění Návrhu ÚPmB). Pro informaci ještě uvádíme, že na základě požadavku a dohody s dotčeným orgánem Odborem životního prostředí Magistrátu města Brna, bude do závazné textové části doplněna regulace zajišťující větší a zřejmější ochranu výše uvedených krajinnotvorných prvků. V souvislosti s plánovanou budoucí urbanizací území není vymezení ploch krajinné zeleně žádoucí; vymezení těchto ploch má význam ve volné krajině.

Připomínka č.15

Vyhodnocení připomínky:

Objekty a plochy pro plnění funkce veřejné vybavenosti a sportu mohou být připuštěny i v plochách pro bydlení B nebo smíšených obytných C.

Sběrná střediska odpadů nejsou vzhledem ke svému charakteru a rozloze v územním plánu vymezena. Umístění sběrných středisek odpadů statutárního města Brna je přípustné v plochách bydlení, smíšených obytných, komerční vybavenosti, nákupních a zábavních center a zvláštních areálů, výroby a skladování, lehké výroby, podmíněně přípustné v plochách technické infrastruktury, dopravní infrastruktury a na veřejném prostranství, pokud toto umístění nenaruší jejich funkci.

Připomínce je vyhověno jiným způsobem.

Připomínka č.16

Vyhodnocení připomínky:

Skutečný způsob využití předmětného pozemku, tj. pobytová louka s ekologickou, komunikační a rekreační funkcí je realizovatelný a přípustný i v rámci plochy zemědělské, a to zejména z důvodu, že plní mimoprodukční funkce zemědělské plochy. Dané využití je také v souladu s § 18 odst. (5) stavebního zákona, jehož záměry Návrh ÚPmB z důvodu veřejného zájmu nevylučuje.

Nicméně vzhledem k tomu, že je předmětný pozemek ve vlastnictví Statutárního města Brna, jeho grafická čitelnost je v měřítku zpracování nového ÚPmB, skutečné využití nejlépe reflektuje právě plocha krajinné zeleně a pozemek nebude tvořit nesmyslnou enklávu v daném území, protože plynule navazuje na okolní plochy krajinné zeleně, jeví se důvodné změnit pozemek na plochu krajinné zeleně "K".

Připomínka č.17

Vyhodnocení připomínky:

Předmětem připomínky je požadavek na zachování stávajícího prostupu územím mezi ul. Turistickou a Vycházkovou a z toho důvodu pozemky parc.č. 1033/1 a 1033/12, k.ú. Medlánky definovat jako zeleň Z, tj. neměnit na plochu zahrádek I. Připomínce nelze zcela vyhovět, neboť se jedná o pozemky v soukromém vlastnictví, kdy jeho vlastníci požadují jiné funkční využití, kterému nelze v současné době vyhovět. To však nevylučuje i v plochách zahrádek zachovat stávajícího prostupu územím, pokud bude na tomto řešení s vlastníkem pozemků nalezena shoda.

Pro informaci závěrem uvádíme fakt, že dle obecných podmínek závazné části „Návrhu ÚPmB (2020)“: „Záměry na změny v území musí zachovávat a posilovat prostupnost v území; ve stabilizovaných plochách musí být zachovány pěší trasy zajišťující průchodnost území a přístup k jednotlivým pozemkům. V plochách změn musí být navrhována řešení, která zajistí prostupnost v území, zejména návaznost na zastavěné území či zastavitelné plochy nebo pěší průchodnost do krajiny.“, a dále „Stavby a zařízení dopravní a technické infrastruktury lze umístit ve všech typech ploch s rozdílným způsobem využití. V případě ploch zástavby lze stavby a zařízení dopravní infrastruktury umístit, pokud záměr není zjevně nepřiměřený vůči návazným či dotčeným plochám. V případě volných ploch lze stavby a zařízení dopravní a technické infrastruktury umístit za podmínky minimalizace jejich plošného a prostorového střetu s příslušnou plochou a minimalizace negativního vlivu na funkčnost plochy vyplývající z hlavního využití, pokud není v podmínkách využití typů ploch stanoveno jinak.“, a také „Veřejná prostranství lze umístit ve všech typech ploch s rozdílným způsobem využití.“

Na základě uvedeného je zřejmé, že není nutná požadovaná změna funkčního využití pro zajištění prostupu, která by jako taková měla být zajištěna regulacemi území danými v textové části Návrhu ÚPmB (2020).

Připomínka č.18

Vyhodnocení připomínky:

Skutečný stav (stromová kaple sloužící jako místo spočinutí a rozjímání na procházkách, k venkovním bohoslužbám, k oddávání snoubenců v přírodě nebo třeba pro pořádání koncertů a určené pro širokou veřejnost), a předpokládaný způsob využití předmětného pozemku (vzpomínkový háj s možností pohřbívání ke kořenům) neodpovídá funkčnímu využití navrženému v Návrhu ÚPmB pro plochy zahrádek "I". Vzhledem k tomu, že se část výše uvedených aktivit v daném místě realizuje již nyní, nepředpokládá se konfliktní působení na okolní plochy. Dále uvádíme, že se jedná o pozemky ve vlastnictví města Brna a jde o záměr městské části podporovaný městem. Na základě uvedeného je vhodné vymezit předmětný pozemek p.č. 1353 v k.ú. Medlánky na plochu, která nejlépe reflektuje reálný i budoucí způsob využití a to na plochu veřejné vybavenosti „V/x/h (lze považovat za plochu v krajinně bez nutnosti navázání této plochy na plochu veřejného prostranství).

Připomínka č.19

Vyhodnocení připomínky:

V dané věci uplatnila připomínku MČ Brno-Medlánky, pořizovatel požadavku vyhověl takto: Pozemek parc. č. 1000/11 k. ú. Medlánky je dle platného ÚPmB sice součástí plochy vodohospodářské, dle stavu v území je také spolu s pozemkem parc. č.1012/12 zahrnut do společného oplocení u RD Rysova 2b, s přístupem z ulice Rysova. Jejich vymezení jako součást stabilizované plochy B/r2 je žádoucí.

Oproti tomu pozemek parc. č. 994/1 a s ním i pozemky parc. č. .994/2, 994/3, 984/5, 1012/11 a 1012/20 k. ú. Medlánky jsou dle platného ÚPmB součástí plochy vodohospodářské, dle stavu v území jsou přístupné pouze cestou kolem rybníka a nesouvisejí s nemovitostí určenou pro bydlení. Není proto důvod je nyní v novém ÚP zahrnovat do stabilizované plochy bydlení, využití pozemků takovému funkčnímu využití neodpovídá. V tomto rozsahu se tímto připomínce částečně vyhovuje.

Připomínka č.20

Vyhodnocení připomínky:

V dané věci uplatnila připomínku MČ Brno-Medlánky, pořizovatel požadavku vyhověl takto: Na částech pozemků v majetku smB parc. č. 985/1 a 985/19 k. ú. Medlánky při ulici Rysova je v ÚP vymezena plocha ke stavebnímu využití pro bydlení, stejně tak je na části pozemků návrhová plocha městské zeleně. Pořizovatel preferuje ponechat možnost stavebního využití, tj. nevymezovat zde pouze plochu zeleně. Ta je vyjádřena na částech pozemků v rozsahu návrhové plochy Z. Byť je MČ preferované stavební využití pro domov pro seniory přípustné i v ploše bydlení, garancí takového cílového využití je právě plocha veřejné vybavenosti V. S ohledem na vlastnictví pozemků smB je také vhodné plochu pro veřejný účel jednoznačně v novém ÚP vymežit odpovídající funkcí, tj. plochou V.

Připomínka č.21

Vyhodnocení připomínky:

V dané věci uplatnila připomínku MČ Brno-Medlánky, pořizovatel požadavku vyhověl takto: Požadované vymezení samostatné plochy V na částech pozemků parc. č. 985/1, 985/2 a 985/21 v jižním konci ulice Rysova, při kruhovém objezdu není s ohledem na metodiku zpracování nového ÚP vhodné: jednalo by se o podměrečnou plochu, kterou je problematické v novém ÚP samostatně vymežit za současného zachování čitelnosti hlavního výkresu - rozsah plochy a zápis kódu stavební plochy. Záměr nového objektu radnice MČ lze realizovat i v rámci plochy bydlení. Přesto pořizovatel s přihlédnutím k místním zájmům městské části dává pokyn zpracovatelé, aby požadavek MČ na plochu V prověřil.

Zpracovatel se na základě pokynu pořizovatele problematikou vymezení samostatné funkční plochy zabýval a –z pozice odborného garanta správnosti řešení– v upraveném návrhu ÚP nakonec vymežil rozsah plochy V/v2 tak, aby byla plocha vymezena přehledným způsobem. Ve výsledku je připomínce vyhověno.

Připomínka č.22

Vyhodnocení připomínky:

V dané věci uplatnila připomínku MČ Brno-Medlánky, pořizovatel odůvodnil takto: Území mezi bytovými domy jabloňová 22-28 a ulicí Kuřimskou, které je využíváno jako volné prostranství - zeleň má výměru pod limit 0,2 ha pro samostatné funkční vymezení; plocha zeleně v platném ÚPmB dnes zahrnuje větší území, i to, které je již stavebně využito. Po zpřesnění využití dle skutečného stavu není samostatné vymezení plochy městské zeleně Z v návrhu nového ÚP účelné, území bude nadále užíváno jako volné prostranství v rámci stabilizované plochy bydlení.

Připomínka č.23

Vyhodnocení připomínky:

V dané věci uplatnila připomínku MČ Brno-Medlánky, pořizovatel požadavek zohlednil takto: Oproti platnému ÚPmB a řešení obsaženému v Konceptu ÚP není v Návrhu ÚP zástavba RD v ulici Za Parkem a Hujíčková zahrnuta do návrhové plochy, ale je již stabilizována. Proto je žádoucí stabilizovanou plochu bydlení vymezit dle skutečného stavu v území a městské pozemky 855, 856 a jižní část pozemku 711/1 (s cestou ve stopě ulice Hujíčková) vše k. ú. Medlánky vymezit jako stabilizovanou plochu zeleně - součást zámeckého parku. Návrh ÚP totiž vymezení jižní stopy ulice Hujíčková jako plochy veřejného prostranství dle Konceptu ÚP nepřebírá.

Je žádoucí zachovat na městském pozemku parc. č. 710/1 k. ú. Medlánky návrhovou plochu městské zeleně, lze připustit oproti projednanému Konceptu ÚP (i platnému ÚPmB) redukcí jejího rozsahu do podoby dle návrhu nového ÚP. Plocha zeleně je v daném místě podstatná pro kvalitní propojení od stávajícího zámeckého parku k budoucí tramvajové smyčce do dalšího území v lokalitě Me-1. Návrhová plocha Z byla pro tento účel v Návrhu ÚP (projednávaném v červnu 2020) vymezena v dostatečném rozsahu, proto pořizovatel neshledal žádoucí požadavku MČ na její rozšíření vyhovět.

Na základě doporučení samosprávy města k vypořádání námitek a připomínek doručených k projednanému Návrhu nového ÚP (v červnu 2020) bude na pozemku parc. č. 710/1 k. ú. Medlánky v majetku města doplněna plocha veřejné vybavenosti (V) ve vazbě na ZŠ Hudcova. Tento požadavek na plochu V nakonec vyplynul z interních jednání s MČ, která tímto chce zajistit na městském pozemku plochu pro sportovního zařízení k ZŠ Hudcova. Takto je formulován i konkrétní požadavek na řešení uvedený u stanovené ÚS-8 v kap. 12 textové části ÚP a v kartě lokality Me-1. MČ je nakonec vyhověno v rozsahu tohoto požadavku.

V rozvojové lokalitě Me-1 lze další propojení pásem městské zeleně od navrhované tramvajové smyčky realizovat v rámci vymezených stavebních ploch, Návrh nového ÚP jednotlivé pásy liniové zeleně nevymezuje. Taktéž stezka pro pěší a cyklista je nad podrobnost řešení v novém ÚP. Jejich realizace spolu s pásem zeleně je podél budoucí trati Me/31 na základě obecných regulativů možná ve všech stavebních plochách, tudíž i v ploše dopravy D, či sousední ploše smíšené obytné C. V této části není požadavku MČ vyhověno.

Připomínce se částečně vyhovuje v rozsahu vyhovění shodným požadavkům MČ.

Připomínka č.24

Vyhodnocení připomínky:

V dané věci uplatnila připomínku MČ Brno-Medlánky, pořizovatel požadavek zohlednil takto: V rozvojové lokalitě Me-1 lze další požadované využití pro veřejnou vybavenost (školství, centrum volného času), komerční vybavenost (sport), hřiště realizovat v rámci vymezených smíšených obytných ploch C. Pořizovatel neshledává účelné vymezením funkční plochy V či S předjímat jejich konkrétní lokalizaci. Pro území lokality Me-1 je předepsáno zpracování ÚS-8, ta prověří potřebu občanského vybavení a navrhne na území využití funkčních ploch C ve větší podrobnosti. Viz požadavky na řešení v ÚS uvedené v textové části v kap. 12 a v příslušné kartě lokality Me-1.

S odkazem na text vyhodnocení u připomínky č.23 je požadavek MČ na plochu pro sportovní zařízení pro ZŠ Hudcova řešen vymezením plochy V na městském pozemku parc. č. 710/1 k. ú. Medlánky

Samospráva města na Poradě vedení dne 10.12.2020 odsouhlasila podnět na úpravu rozsahu funkčních ploch bydlení v předmětné lokalitě ve prospěch smíšeného využití s volnou strukturou zástavby a v plochách pro smíšené využití úpravu výškových hladin zástavby dle Případové studie lokality Technologický park (KAM, 2020) pro účely úpravy Návrhu nového ÚPmB.

Na základě rozhodnutí Rady města Brna (RMB), které přijala na schůzi RMB č.R8/127 zahájené dne 20.1.2021 s pokračováním dne 25.1.2021, uplatnil určený zastupitel, radní pro územní plánování RNDr. Filip Chváta, PhD. u pořizovatele připravovaného Územního plánu města Brna – Odboru územního plánování a rozvoje MMB, ve smyslu § 53 odst. (1) zákona č.

183/2006 sb., o územním plánování a stavebním řádu, ve znění pozdějších předpisů, podnět, aby vyhodnocení výsledků projednání dokončil v souladu s doporučením RMB. RMB doporučila řešení u problematických oblastí rozvoje města stěžejního charakteru. Doporučení se týkalo i rozvojové lokality Me-1 Technologický park. Proto pořizovatel dal pokyny na úpravu návrhu ÚP v lokalitě Me-1 pro 1. opakované veřejné projednání (v červnu 2021), vše v souladu s podnětem určeného zastupitele.

K další úpravě návrhu ÚP oproti výše uvedenému došlo v lokalitě Me-1 po 1. opakovaném veřejném projednání.

Na základě připomínek MČ doručených při 1. opakovaném veřejném projednání se určený zastupitel navrženým řešením v severní části lokality Me-1 znovu zabýval a uplatnil v procesu vyhodnocování výsledků projednání dopisem č.j. MMB/0477610/2021 ze dne 13.9.2021 k lokalitě Me-1 na základě doporučení RMB R8/168 ze dne 1.9. 2021 podnět na zohlednění místních zájmů MČ Brno - Medlánky, a to na navrácení původní plochy W/v3 a rozšíření plochy B/r2 na úkor plochy C/v3. Městské části jsou dle Statutu města Brna oprávněny uplatňovat právo na místní samosprávu ve specifickém režimu prostřednictvím vyjádření k projednávaným územně plánovacím dokumentacím.

Na základě výsledků projednání byly místní zájmy městské části MČ Brno-Medlánky alespoň částečně zohledněny a Návrh pro 2. opakované veřejné projednání byl upraven.

Připomínce je vyhověno částečně, promítnutím požadavků na konkretizaci využití lokality Me-1 pro občanskou vybavenost do požadavků k řešení do vymezené ÚS-8.

Připomínka č.25

Vyhodnocení připomínky:

V rámci podání je požadováno vymezení propojení mezi územím Technologického parku a průmyslovou zónou v Kuřimi.

Pro dokladování transparentnosti procesu vyhodnocení podání je uvedeno také mezitímní vyhodnocení z r. 2020:

Požadavku bylo v roce 2020 vyhověno částečně, protože: „Úkolem územního plánu je vytvářet územní podmínky pro možnost umístění záměrů, nikoliv zajistit „bezproblémovou“ realizaci všech záměrů a znát podrobné technické provedení jednotlivých úseků. Obecně územní plán stanovuje základní koncepci rozvoje území obce, ochrany jeho hodnot, jeho plošného a prostorového uspořádání, uspořádání krajiny a koncepci veřejné infrastruktury a stanovuje podmínky pro využití území. Nový Územní plán města Brna (ÚPmB) pracuje s méně podrobným měřítkem hlavního výkresu 1:10 000, než tomu je u současného (1:5000).

V rámci stanovení podmínek využití ploch v kap. 6.2. a kap. 6.3.3.10 závazné textové části je umožněno umístění cyklistické infrastruktury ve všech plochách s rozdílným způsobem využití. Z hlediska požadavku na zakreslení dalších propojení uvádíme, že v rámci cyklistické dopravy byl zvolen obecnější přístup.

Ve výkrese 2.2. Souhrnný výkres dopravy jsou vyznačeny „vybrané samostatné cyklotrasy“, kterými jsou zpřesněny záměry ze Zásad územního rozvoje Jihomoravského kraje. Ve výkresu odůvodnění O.6 Cyklistická doprava – schéma jsou k výše uvedenému jevu navíc vyznačeny „vybrané pouliční cyklotrasy“, které naznačují možná vybraná propojení území města, která však již nejsou závazná a je možné je operativně upravovat nebo dále doplňovat.

Obecně ve výkresu odůvodnění O.6 nejsou trasy vymezeny závazně a umístění jakýchkoliv cyklistických tras nebo stezek je možná v souvislosti s obecnými podmínkami uvedenými v kapitolách 6.1 až 6.5 Výroku ve všech plochách.“

Konečné vyhodnocení podání se vztahuje k výslednému řešení Návrhu nového ÚPmB:

Návrh Územního plánu města Brna pro opakované veřejné projednání (06/2021) byl upraven a požadované propojení cyklostezkou Technologický park - Kuřim bylo doplněno o tuto trasu do výkresu 2.2. a Odůvodnění.

Tímto je požadavek zohledněn.

Připomínka č.26

Vyhodnocení připomínky:

V dané věci uplatnila připomínku MČ Brno-Medlánky, pořizovatel požadavku vyhověl takto: Stávající zástavba RD ve východním konci ulice Turistická byla zahrnuta do stabilizované plochy městské zeleně Z - zámecký park- již v Konceptu nového ÚP. Existence stávající zástavby zahrnuté do jiné funkční plochy nestavební je ošetřena obecným regulativem a neznamená její vymístění a dotvoření celého území jako park.

Zástavba RD dotváří charakter území u křižovatky ulic Turistická a Hudcova a zasahuje území o rozloze cca 0,24 ha. Proto je možné pro zástavbu vymezit samostatnou stavební funkční plochu v souladu s požadavkem § 3 odst 1 vyhl. 501/2006 Sb., v platném znění.

Obdobně lze postupovat v případě zástavby komerčními objekty a v ulici Hudcova 2,2a, které zahrnují území o rozloze cca 0,31 ha.

Zpracovatel se na základě pokynu pořizovatele problematikou vymezení odpovídající stavební plochy pro zástavbu RD na ul. Turistická a zástavbu vybavenosti na ul. Hudcova znovu zabýval a –z pozice odborného garanta správnosti řešení– vymezil jednu stabilizovanou plochu smíšenou obytnou.

Ve výsledku je připomínce vyhověno.

3472

Statutární město Brno

Doručeno: 24.06.2020

MMB/0269840/2020

listy: 1

přílohy:

druh:

l/sv:

MAGISTRÁT MĚSTA BRNA
ODBOR ÚZEMNÍHO PLÁNOVÁNÍ
A ROZVOJE



mmb1es77394262

MAGISTRÁT MĚSTA BRNA
Odbor územního plánování a rozvoje

Došlo dne: 24-06-2020

Oj. MMB: 0269840

Pril.:

PODANÍ K NÁVRHU

Návrh Územního plánu města Brna

Podatel	
Typ subjektu:	Fyzická osoba
Příjmení, jméno:	[REDACTED]
Adresa / sídlo:	[REDACTED]
Kontakt:	[REDACTED]

Přípomínka	číslo:	1
------------	--------	---

Návrh souvisí s navrhovanou změnou využití části pozemků uvedených na Ob-2 z BC 0,4 (plocha čistého bydlení) na B/r2.
 V současnosti jsou pozemky využívány jako zahrada a nepřejí si žádnou změnu využití.
 Žádáme o ponechání využití pozemků v stávajícím stavu dle současného platného územního plánu.

Přípomínka číslo 1 (zákres)



V <i>Brno</i> dne <i>23.6.20</i>	Podpis
----------------------------------	--------

Vyplněný formulář zašlete na níže uvedenou adresu:
 Magistrát města Brna, Odbor územního plánování a rozvoje, Kounicova 67, 601 67 Brno

Lebreux Ingeborg (Magistrát města Brna)

Od:
Odesláno:
Komu:
Předmět:
Přílohy:



MMB/0269840/2020

Připomínka

Vyhodnocení připomínky:

Na pozemcích parc.č. 373/4, 373/11, 373/12 a 373/13 k. ú. Obřany při ulici Újezdy podatelka požaduje ponechat využití dle platného ÚPmB.

Dnes jsou pozemek parc. č. 373/4 a 373/24 (zastavěný RD Újezdy 33) součástí stabilizované plochy bydlení čisté (BC), v návrhu nového ÚP jsou součástí stabilizované plochy bydlení B/r2. Dnes jsou z větší části pozemky parc. č. 373/11, 373/12 a 373/13 součástí návrhové plochy bydlení čisté (BC) s mírou stavebního využití (vyjádřenou IPP) 0,4, která odpovídá předpokládané dostavbě rodinnými domy, v jižní části jsou součástí návrhové plochy krajinné zeleně. Pozemky nejsou stavebně využity a slouží jako zahrady, v rozsahu plochy BC jsou platným ÚPmB vymezeny pro výstavbu bydlení. V návrhu nového ÚP jsou plošně odpovídající části pozemků součástí návrhové stavební plochy bydlení B/r2 a jsou zahrnuty do lokality Ob-2, jižní části pozemků jsou zahrnuty návrhové plochy krajinné zeleně.

Ke změně využití pozemků oproti platnému ÚP tedy nedochází a připomínce bylo v projednávaném návrhu ÚP vyhověno. Je právem vlastníka i nadále pozemky určené k zástavbě užívat jako zahrady.

Došlo dne: 30.06.2020

0269854

Č.j. MMB:
PPI:

2162

Statutární město Brno
Doručeno: 30.06.2020
MMB/0269854/2020/01
listy: 1 přílohy: 1
druh: list/sv:

NÁMITKA / PŘIPOMÍNKA

NÁZEV PROJEDNÁVANÉ ÚPD

NÁVRH ÚZEMNÍHO PLÁNU



mmb1es7739427b

Identifikační údaje podatele

Fyzická osoba/právnícká osoba

Jméno, příjmení / Název společnosti	Magistrát města Brna Odbor vodního a lesního hospodářství a zemědělství
Datum narození/ Identifikační číslo	449927
Trvalé bydliště/ sídlo	Kounicova 67 601 67 Brno
Jsem - nejsem*) občan města Brna	Jsem – nejsem*) vlastníkem pozemku/ů nebo stavby v ploše dotčené navrhovanou změnou Katastrální území, parc č.

Upřesnění obsahu námítky/připomínky

<input type="checkbox"/> K textové části	<input type="checkbox"/> Ke grafické části	<input type="checkbox"/> K procesu pořizování
Městská část	MČ Brno-jih, MČ Brno-Židenice, MČ Brno-Černovice	
Katastrální území	Dolní Heršpice, Zábrdovice, Černovice, Horní Heršpice	
Parcelní čísla pozemků (adresa, doplňující popis lokality)	Viz text připomínky	

Text námítky/připomínky včetně ZDŮVODNĚNÍ

přílohy:

- ano
 ne

Na základě analýzy výkresu „4.0 Koncepce protipovodňové ochrany“ upozorňujeme na níže identifikované nesrovnalosti se studií „Přírodě blízká POP a revitalizace údolní nivy hlavních brněnských toků“. Jedná se o veřejně prospěšnou stavbu, zanesenou v Zásadách územního rozvoje Jihomoravského kraje. Dostupné na: <https://voda.brno.cz/clanek/studie-prirode-blizka-pop>

V Návrhu územního plánu byly identifikované nesrovnalosti:

1 PPO XIII „Přízřenice-Modřice“

- MČ Brno-jih, k.ú. Dolní Heršpice
- Do Návrhu územního plánu doporučujeme upravit PPO dle projektu MČ Brno-jih („Vybudování přírodního a rekreačního areálu mezi Dolními Heršpicemi a Přízřenicemi“, Aquatis, 06/2020).

2 PPO etapa XXI, XXII – „Zbrojovka“

- MČ Brno-Židenice, k.ú. Zábrdovice
- V Návrhu územního plánu chybí zakreslení hráze na levém břehu Svitavy ř.km 7,8, zakreslení protipovodňové zídky na levém břehu Svitavy v ř.km 6,6 – 6,8.

1

2

PPO XXIII „Černovice“

- MČ Brno-Černovice, k.ú. Černovice
- V Návrhu územního plánu chybí zakreslené zakreslení protipovodňových zdí podél komunikace ul. Černovická (Svitava ř. km 3,95)

PPO XXX „Sokolova-Vomáčkova“

- MČ Brno-jih, k.ú. Horní Heršpice
- V Návrhu územního plánu upozorňujeme na již realizovanou část PPO „Kompenzační opatření navýšeného terénu v okolí mostu na ulici Sokolova“ (Svratka, ř. km 35,0)

V Brně dne 30.6.2020

Podpis:

STATUTÁRNÍ MĚSTO BRNO
MAGISTRÁT MĚSTA BRNA
Odbor vodního a lesního hosp. a zemědělství
Kounicova 67
601 67 BRNO
-001-

*nehodící se škrtněte

MMB/0269854/2020

Připomínka č.1

Vyhodnocení připomínky:

OVLHZ doporučuje upravit návrh protipovodňové ochrany podle projektu MČ Brno-jih Vybudování přírodního a rekreačního areálu mezi Dolními Heršpicemi a Přízřenicemi (Aquatris 06/2020).

Připomínka č.2

Vyhodnocení připomínky:

Chybí zakreslení hráze na levém břehu Svitavy v říčním km 7,8, chybí zakreslení zídky na levém břehu Svitavy v říčním km 6,6 - 6,8. Při zakreslení liniových protipovodňových opatření došlo k vypuštění těchto úseků - přitom ve výkrese VPO, VPS jsou zakresleny. Pořizovatel dává pokyn k doplnění těchto úseků.

Připomínka č.3

Vyhodnocení připomínky:

Chybí zakreslení protipovodňové zídky podél ulice Černovická v říč. km 3,95. Není uvedeno ve výkrese VPS, VPO. Pořizovatel dává pokyn k doplnění.

Připomínka č.4

Vyhodnocení připomínky:

Upozornění na již realizovanou část protipovodňové ochrany . PPO XXX v úseku Sokolova Vomáčkova - Kompenzační opatření navýšeného terénu v okolí mostu na ulici Sokolova říč. km 35. Opatření zapadá do koncepce systému protipovodňové ochrany a stává se její součástí. V ÚPmB se nebudou průběžně zobrazovat již realizované úseky.

Statutární město Brno

Doručeno: 30.06.2020

MMB/0269980/2020

listy: přílohy: 1
druh: listy:



mmb1es773942c8

MAGISTRÁT MĚSTA BRNA
Odbor územního plánování a rozvoje
Kounicova 67
601 67 Brno

4270

NÁMITKA / PŘIPOMÍNKA

NÁZEV PROJEDNÁVANÉ ÚPD

NÁVRH PŘIPRAVOVANĚNO ÚPm B

Identifikační údaje podatele

Fyzická osoba/právnícká osoba

Jméno, příjmení /
Název společnosti

ING. ARCH. TOMÁŠ ČEJKA

Datum narození/
Identifikační číslo

03266923

Trvalé bydliště/
sídlo

ELIÁŠOVA 700/11

Jsem - nejsem*) občan města Brna

Jsem - nejsem*) vlastníkem pozemku/ů nebo stavby v ploše dotčené
navrhovanou změnou

Katastrální území parc č.

Upřesnění obsahu námítky/připomínky

K textové části

Ke grafické části

K procesu pořizování

Městská část

KOMŮ

Katastrální území

KOMŮ

Parcelní čísla pozemků (adresa,
doplňující popis lokality)

Text námítky/připomínky včetně ZDUVODNĚNÍ

přílohy:

ano

ne

PŘÍLOHA č. 1

v BRNĚ dne 30.6.2020

Podpis: [redacted]

*nehodící se škrtněte

PŘÍLOHA Č.1

PODATEL:



ZASTOUPENÍ:

ING.ARCH. TOMÁŠ ČEJKA
ELIÁŠOVA 700/II, 616 00 BRNO
IČ. 03266923

ADRESÁT:

MAGISTRÁT MĚSTA BRNA
ODBORU ÚZEMNÍHO PLÁNOVÁNÍ A ROZVOJE
KOUNICOVA 67, 602 00 BRNO


VĚC:

NÁMITKA PROTI NÁVRHU ÚZEMNÍHO PLÁNU: BRNO, K.Ú. KOMÍN [610 585]

MÍSTO:



K.Ú.: KOMÍN [610 585]



PŘÍLOHA Č.1

Informace o pozemku



SOUČASNÝ STAV: PŘEDMĚTNÉ POZEMKY V TÉTO LOKALITĚ SPADAJÍ DLE PLATNÉHO ÚZEMNÍHO PLÁNU MĚSTA BRNA DO VOLNÝCH NESTAVEBNÍCH PLOCH S OCHRANOU ZEMĚDĚLSKÉHO PŮDNÍHO FONDU. POZEMKY SE NACHÁZĚJÍ NA OKRAJI TĚTO PLOCHY A NAVAZUJÍ NA POZEMKY S PLOCHOU BYDLENÍ, KTERÉ SE NACHÁZÍ V SEVERNÍ ČÁSTI KOMÍNA. POZEMKY JSOU DOPRAVNĚ NAPOJENY NA STÁVAJÍCÍ ÚČELOVOU KOMUNIKACI. POZEMKY SOUSEDÍ S POZEMKY, KTERÉ SPADAJÍ POD PLOCHY PRO TECHNICKOU VYBAVENOST A PLOCHY SE STÁVAJÍCÍM OBJEKTEM PRO INDIVIDUÁLNÍ REKREACI.



FOTOGRAFIE STÁVAJÍCÍHO STAVU PARCELY Č. 3015/3



FOTOGRAFIE REKREAČNÍHO OBJEKTU NA SOUŠEDNÍ PARCELI



FOTOGRAFIE STÁVAJÍCÍHO STAVU PARCELY Č. 3030



FOTOGRAFIE STÁVAJÍCÍHO STAVU PARCELY Č. 3015/9

PŘÍLOHA Č.1

NÁVRH ÚP:

V NÁVRHU ÚZEMNÍHO PLÁNU MĚSTA BRNA JSOU TYTO POZEMKY NAVRŽENY JAKO PLOCHY KRAJINNÉ ZELENĚ A ZEMĚDĚLSTVÍ A PROTI TOMUTO PODÁVÁME NÁMITKU. ŘEŠENÉ POZEMKY SE NACHÁZEJÍ V TĚSNÉ BLÍZKOSTI ZASTAVĚNÝCH PARCEL, JAK RODINNÝMI DOMY, TAK I OBJEKTY INDIVIDUÁLNÍ REKREACE (VIZ ORTOFOTOMAPA NEJBLIŽŠÍHO OKOLÍ NÍŽE)



ORTOFOTOMAPA NEJBLIŽŠÍHO OKOLÍ

PŘÍJEZDOVÁ ÚČELOVÁ KOMUNIKACE

V NÁVRHU ÚZEMNÍHO PLÁNU MĚSTA BRNA NAVÍC POZEMKY PŘÍMO NAVAZUJÍ NA ROZŠÍŘENÍ PLOCH PRO BYDLENÍ V RODINNÝCH DOMECH, TATO NÁVRHOVÁ ROZVOJOVÁ LOKALITA SE NAZÝVÁ KN-5 CHALOUPKY. NÁMI ŘEŠENÉ POZEMKY JSOU DOPRAVNĚ NAPOJENY NA STEJNOU ÚČELOVOU KOMUNIKACI, JAKO ZMÍNĚNÁ ROZVOJOVÁ LOKALITA. NA PŘÍMO SOUSEDÍCÍCH POZEMCÍCH JSOU STÁVAJÍCÍ OBJEKTY, KTERÉ SLOUŽÍ JAKO TRVALE I SEZÓNĚ VYUŽÍVANÉ ZAHRADNÍ CHATY.

DLE NAŠEHO NÁZORU BY BYLO VHDNÉ NAVÁZAT NA TENTO PŘIROZENÝ VÝVOJ LOKALITY A ŘEŠENÉ POZEMKY ZAHRNOUT DO PLOCH, KTERÉ UMOŽNÍ POZEMKY VYUŽÍVAT JAKO ZEMĚDĚLSKÉ/ZAHRADKÁŘSKÉ S MOŽNOSTÍ DROBNÉ STAVBY. TEDY DO PLOCH ZAHRÁDEK (DLE 6.3.3.14 PLOCHY ZAHRÁDEK - I).

NA ŘEŠENÝCH POZEMCÍCH JE V SOUČASNÉ DOBĚ NĚKOLIK OVOCNÝCH STROMŮ A OBDĚLÁVANÝ ZÁHON V ZÁPADNÍM CÍPU POZEMKU, KDE BY PODAVATEL CHTĚL TUTO FUNKCI ZACHOVAT. ZÁROVEŇ JE ALE VHDNÉ, VZHLEDEM K VELIKOSTI POZEMKŮ, ZDE UMÍSTIT JEDNO-PODLAŽNÍ OBJEKT (DO 40 M²) PRO USKLADNĚNÍ ZAHRADNÍHO NÁČINÍ A PŘÍPADNĚHO PŘESPÁNÍ.

V BRNĚ DNE 30.06.2020



ING.ARCH. TOMÁŠ ČEJKA

ZPLNOMOCNĚNÍ (PLNÁ MOC)

Zplnomocnitel:
jméno a příjmení:
bytem:
IČO:



tímto v souladu s § 33 odst. 2 písm. b) zákona č. 500/2004 Sb., správní řád, v platném znění zplnomocňuji

Zplnomocněnec:
jméno a příjmení: Ing. arch. Tomáš Čejka
bytem: Eliášova 700/11, 616 00 Brno
IČO: 03266923

k tomu, aby mne zastupoval ve všech správních úkonech, včetně přebírání písemností, ve věci vyřízení povolení stavby v plném rozsahu, týkajících se akce

„NÁMITKA PROTI NÁVRHU ÚZEMNÍHO PLÁNU“



a úkonech s tím spojených, tzn. aby v uvedené věci zejména:

- činil všechny právní úkony, včetně těch, k nimž je zapotřebí písemná forma,
- jednal před všemi státními orgány, organizacemi a úřady,
- zastupoval jménem zplnomocnitele v plném rozsahu v jednání se všemi fyzickými a právními osobami,
- činil všechna podání k orgánům státní správy, včetně případného odvolání proti jejich rozhodnutím,

Plná moc platí bez omezení do doby povolení užívání předmětné stavby, případně do doby, kdy bude zmocnitelem odvolána.

v BRNO

v BRNO

Dne 30.6.2020

Dne 30.6.2020

.....
Zplnomocnitel

.....
KA

.....
ec

ZPLNOMOCNĚNÍ (PLNÁ MOC)

Zplnomocnitel:
jméno a příjmení:
bytem:
IČO:



tímto v souladu s § 33 odst. 2 písm. b) zákona č. 500/2004 Sb., správní řád, v platném znění zplnomocňuji

Zplnomocněnec:
jméno a příjmení: Ing. arch. Tomáš Čejka
bytem: Eliášova 700/11, 616 00 Brno
IČO: 03266923

k tomu, aby mne zastupoval ve všech správních úkonech, včetně přebírání písemností, ve věci vyřízení povolení stavby v plném rozsahu, týkajících se akce

„NÁMITKA PROTI NÁVRHU ÚZEMNÍHO PLÁNU“



a úkonech s tím spojených, tzn. aby v uvedené věci zejména:

- činil všechny právní úkony, včetně těch, k nimž je zapotřebí písemná forma,
- jednal před všemi státními orgány, organizacemi a úřady,
- zastupoval jménem zplnomocnitel v plném rozsahu v jednání se všemi fyzickými a právnickými osobami,
- činil všechna podání k orgánům státní správy, včetně případného odvolání proti jejich rozhodnutím,

Plná moc platí bez omezení do doby povolení užívání předmětné stavby, případně do doby, kdy bude zmocnitelem odvolána.


V^{BRNO}.....

V^{BRNO}.....

Dne^{29.6.2020}.....

Dne^{30.6.2020}.....

.....
Zplno



MMB/0269980/2020

Připomínka

Vyhodnocení připomínky:

Podatel nesouhlasí s vymezenou plochou krajinné zeleně a plochou zemědělskou a požaduje plochu zahrádek.

Územní plán v souladu s § 43 odst. (1) „stavebního zákona“ stanoví zejména základní koncepci rozvoje území obce, ochrany jeho hodnot, jeho plošného a prostorového uspořádání (dále jen "urbanistická koncepce"), uspořádání krajiny a koncepci veřejné infrastruktury atd. Plochy s rozdílným způsobem využití se dle vyhlášky č. 501/2006 Sb., o obecných požadavcích na využívání území, vymezují především dle stávajícího nebo požadovaného způsobu využití a vymezují se i s ohledem na specifické podmínky a charakter území zejména z důvodu omezení střetů vzájemně neslučitelných činností a požadavků na uspořádání a využívání daného území.

Zpracovatel Návrhu ÚPmB tak na základě výše uvedeného a své odbornosti prověřil, vyhodnotil a navrhl nejvhodnější možné řešení funkčního využití pozemků předmětného území. Při tvorbě vycházel zejména z aktuálních podkladů a Pokynů pro vypracování Návrhu ÚPmB, které schválilo Zastupitelstvo města Brna usnesením č. ZM7/3871 na zasedání konaném dne 19. 6. 2018. Území Komína mělo být dle dohody s MŽP ČR z hlediska záboru ZPF řešeno dle varianty I. Konceptu ÚPmB. Návrhem ÚPmB jsou tak naplněny Pokyny pro vypracování Návrhu ÚPmB.

Předmětné území je v Návrhu ÚPmB také součástí vymezeného ochranného režimu pohledově významného území a přírodního zázemí v krajině, kterými je zajištěna ochrana a rozvoj přírodních a krajinných hodnot jakožto nezastavitelného zázemí města, které nejsou limity vyplývajícími z jiných právních předpisů. Toto přírodní zázemí je chráněno před nepřiměřeným stavebním rozvojem, který by ohrozil existenci stávajících hodnot.

Předmětné pozemky jsou dále částečně vklíněny mezi skladebné prvky územního systému ekologické stability (USES) - lokální biokoridor a lokální biocentrum, které jsou vloženy do regionálního biokoridoru RK 1471 vyplývajícího z platné nadřazené územně-plánovací dokumentace Zásad územního rozvoje Jihomoravského kraje (ZÚR JMK), která je dle § 36 odst. (5) "stavebního zákona" závazná pro pořizování a vydávání územního plánu.

Předmětné území nebylo prověřováno pro účel zahrádek či rekreace ani aktuálně zpracovanou územní studii (ÚS) "Návrh využití zahrádkářských lokalit na území města Brna" (Atelier ERA, 2018), která se ve své "návrhové" části věnovala pouze lokalitám, které byly Konceptem ÚPmB určeny jako plocha zahrádek, a proto se jejím dalším využitím "návrhová" část předmětné ÚS již nezabývala; také z toho důvodu zde nyní nelze potvrdit a vymezit neprovedené funkční využití pro rekreace.

Na základě uvedeného, z důvodu zachování kontinuity pořizované územně plánovací dokumentace (v Konceptu ÚPmB ve všech variantách využití pro zeleň či zemědělství, v platném ÚPmB plocha ZPF s vymezenými prvky urbánní a krajinné osnovy - zelené klíny a krajinné komplexy) a v souladu s právními předpisy není účelné měnit předmětnou plochu krajinné zeleně či plochu zemědělskou a zintenzivňovat tak využití daného území, které přímo navazuje na přírodně hodnotnější zázemí města a navrženým řešením tak jsou náležitě plněny cíle územního plánování, zejména dle § 18 odst. 4, 5 a 6, jež ukládají v procesu územního plánu dbát na ochranu nezastavěného území, přírody a krajiny.

Nicméně na základě obecných podmínek využití území Návrhu ÚPmB lze lokalitu resp. pozemek i nadále využívat stávajícím způsobem včetně legálně umístěných staveb za splnění některých podmínek (více viz "závazná textová část", kap. 6.2 Obecné podmínky využití území).

5233



mmb1es773942f2

PŘIPOMÍNKA

NÁZEV PROJEDNÁVANÉ ÚPD

Územní plán města Brna a Navrh
nového územního plánu města Brna

Identifikační údaje podatele

Fyzická osoba/právnícká osoba

Jméno, příjmení /
Název společnosti

Datum narození/
Identifikační číslo

Trvalé bydliště/
sídlo

Jsem - nejsem*) občan města Brna

Jsem - nejsem*) vlastníkem pozemku/ů nebo stavby v ploše dotčené
navrhovanou změnou

Katastrální území, parc č.

Upřesnění obsahu námítky/připomínky

K textové části

Ke grafické části

K procesu pořizování

Městská část

Katastrální území

Celé Brno

Parcelní čísla pozemků (adresa,
doplňující popis lokality)

Uvedeno v tabulce níže

Text námítky/připomínky včetně ZDŮVODNĚNÍ

přílohy:

- ano
 ne

Děkuji za zpracování územního plánu, rád bych vznesl tyto připomínky, zejména se týkají respektu k zeleni ve městě z řady důvodů – jejich funkce je klimatická, sociální, ochranná, komunitní, rozšiřuje kvalitu života, má pravděpodobně výrazně pozitivní psychický i zdravotní dopad atd.. Jedná se také o odnětí ZPF, jehož ochrana by neměla být jen formalitou. Zeleň patří mezi ty utiskované v metafoře města jako souboje různých aktérů, a v jiné metafoře pak může její absence způsobit město, které je vězením např. za vysoké teploty tepelného ostrova města okolo roku 2080...

Místo	Připomínka	Odůvodnění
Žlutý kopec	Prosím ponechte plochy zahrádek, nepreferovat soukromé rodinné domy na tomto místě	Při konfliktu různých funkcí (byty vs. zahrádky) je potřeba upřednostnit sociální funkci - komunitní, ekologické - klimatické, ekosystémové služby, plíce města

1

1

<p>Kraví Hora, včetně zahrádek nad ulicí Úvoz a Grohova</p>	<p>Ponechat větší plochy zahrádek</p>	<p>Při konfliktu různých funkcí (byty vs. zahrádky) je potřeba dát přednost sociální funkci - komunitní, ekologické - klimatické, ekosystémové služby, plíce města, park mezi kostelem a hvězdárnou stačí, lze možná mírně rozšířit, ale zrušit celé zahrádky, které například na jaře oživují prostor je chybou.</p>
<p>Celé Brno</p>	<p>Nestěhovat zahrádky na okraj, zmenšit podíl zrušených zahrádek</p>	<p>Zahr. budou daleko od lidí, vztahy se zpřetrhají, je to dlouhodobá rodinná záležitost, ve výzkumech o změně klimatu je dokázáno, že lidé se zahradničením více vidí změny klimatu a více pro něj něco dělají (Ekologie, etika a změna klimatu, Goleman, Dunne, 2020)</p>
<p>Obřany - Hradisko</p>	<p>Neumísťovat zahrádky v archeologické lokalitě</p>	<p>Volně přístupné místo s geniem loci a výhledem, také je zde řada nálezů, je to jedno z nejstarších míst osídlení Brna</p>
<p>Ze - 5 Hvězdička</p>	<p>Zastavení parku Hvězdička (Eugena Horvatha), ponechat park Hvězdička, popřípadě rozšířit a propojit Bratislavskou a Černopolní parkem</p>	<p>Jediný park široko daleko mezi ulicemi Francouzská Bratislavská)</p>
<p>Vrchlického Sad</p>	<p>Vyznačit jako plochu zeleně</p>	<p>Je to park a v ÚP chybí</p>
<p>Park pod Platany Bratislavská</p>	<p>Vyznačit jako plochu zeleně</p>	<p>Je to park a v ÚP chybí</p>
<p>Malé plochy zeleně</p>	<p>Vyznačit a zasadit se o jejich stabilizaci</p>	<p>Ochrana zeleně</p>
<p>Podél Řeky Svratecká a JU-3</p>	<p>Zmenšit dopad na zahrádky</p>	<p>Při konfliktu různých funkcí (byty vs. zahrádky) je potřeba dát přednost sociální funkci - komunitní, ekologické - klimatické, ekosystémové služby – např. biodiverzita diverzita je v zahrádkách vyšší</p>
<p>Ústí Vrbovce do Svatky</p>	<p>Ponechat zahrádky</p>	<p>Nikomu nevadí a patří do této lokality a schází se tam řada lidí s dětmi, myslím, že tento zákrok sociálně ochudí město</p>
<p>Žabovřeské louky, plochy K podél Svatky</p>	<p>Ponechat alespoň nějaké zahrádky, nevytvořit zde krajinou zeleň všude podél řeky alespoň kompromis i živých soukromých ploch zahrádek</p>	<p>Místo zde sociálně umře, mít ohledy ke kontinuitě města, pro některé je to druhý domov, na západě k tomu teprve dorůstají a jezdí sem zahrádky obdivovat</p>
<p>Juranka</p>	<p>Oceňuji, že jste alespoň zde nechali zahrádky</p>	<p>Mají zde hodnotnou funkci</p>

2

Bílá Hora	Propojení Stránské Skály a BíléHory biokoridorem	USES vy východní části města toto propojení postrádá
Židenice Šedova	Propojení biokoridorem	Významná plocha zeleně
Komín	Územní systém ekologické stability = napojení Netopýrek a Syslí rezervace u Medláneckého letiště skrz zahrádky, 2. spojení zahrnutí zelené osy přes Komín (ze smyčky, podél ulice Chaloupky, Urbánkova, a zase na jih ke hřbitovu a přes hřbitov k lesu.	Klíčová role propojené zeleně, zvážit další původní urbánní koridory a silněji chránit

2

3

Celé Brno, proces zpracování	Být na straně těch, co mlčí - např. zeleň nebo lidé, co vůbec neví, jaký je plán v jejich okolí	Postup podle cílů územního plánování pro všechny - veřejný zájem
Celé Brno, Flexibilita a změna měřítka	Aby takzvaný flexibilní výklad nevedl v již stabilizovaných plochách k živelnému růstu ploch, růstu zástavby, aby přechod na jiné měřítka a jiné vymezení pojmů neznamenal ničení města.	Zajištění kontinuity a udržení některých krásných částí města. Riziko výkladu stavebních úřadů, absence kontroly a přenechání síly divokým pouze ziskuchtivým silám tvorby města.
Celé Brno	Respekt k malým plochám zeleně	V rámci bloků se snížením měřítka a změnou z IPP na výšku úroveň bude tlak na změny zeleně, zajištění ochrany vnitrobloků

3

Děkuji,

Přeji vše dobré,

VBrně dne 30.6.2020

Podpis

*nehodící se škrtněte

MMB/0270024/2020

Připomínka č.1

Vyhodnocení připomínky:

Územní plán v souladu s § 43 odst. (1) „stavebního zákona“ stanoví zejména základní koncepci rozvoje území obce, ochrany jeho hodnot, jeho plošného a prostorového uspořádání (dále jen "urbanistická koncepce"), uspořádání krajiny a koncepci veřejné infrastruktury atd. Plochy s rozdílným způsobem využití se dle vyhlášky č. 501/2006 Sb., o obecných požadavcích na využívání území, vymezují především dle stávajícího nebo požadovaného způsobu využití a vymezují se i s ohledem na specifické podmínky a charakter území zejména z důvodu omezení střetů vzájemně neslučitelných činností a požadavků na uspořádání a využívání daného území.

Zpracovatel Návrhu ÚPmB tak na základě výše uvedeného a své odbornosti prověřil, vyhodnotil a navrhl nejvhodnější možné řešení funkčního využití pozemků předmětného území. Při tvorbě vycházel zejména z aktuálních podkladů a Pokynů pro vypracování Návrhu ÚPmB, které schválilo Zastupitelstvo města Brna usnesením č. ZM7/3871 na zasedání konaném dne 19. 6. 2018. Návrhem ÚPmB jsou naplněny Pokyny pro vypracování Návrhu ÚPmB.

V obecné rovině lze konstatovat, že v Návrhu ÚPmB je pro zahrádkářské osady/lokality vytvořena funkční plocha – plocha zahrádek – I a je ošetřena příslušnými regulativy viz kapitola 6.3 a především 6.3.3.14. závazné textové části. Zahrádkářské kolonie v rámci jiných funkčních ploch nejsou v Návrhu ÚPmB cílovým stavem v území dle územního plánu, pouze jeho dočasným využitím a tuto skutečnost je třeba rozlišovat.

Odbor územního plánování a rozvoje se problematikou zahrádkářských kolonií na území města Brna podrobně zabýval. Nechal vypracovat územní studii „Návrh využití zahrádkářských lokalit na území města Brna“ (Atelier ERA, 2018). Ta je uvedena ve využitelných podkladech pro návrh nového územního plánu. Každá v analýze této studie vymezená zahrádkářská lokalita byla z hlediska využití konfrontována s aktuálním ÚPmB. Více než polovina vymezených zahrádkářských lokalit je v souladu s využitím území dle platného ÚPmB, tedy plochou s objekty pro individuální rekreaci 63,2 %, část je dle ÚPmB v plochách stavebních 12%, v plochách zemědělského půdního fondu 6,2% a v ostatních plochách dle ÚPmB se nachází 5,9%. V plochách nestavebních - volných (převážně využité pro systémy zeleně) se nachází aktuálně 12,7% zahrádkářských kolonií včetně území Kraví hory a Žlutého kopce. Pro lokality vymezené jako zahrádky (plochy s objekty pro individuální rekreaci) v aktuálním ÚPmB navrhla studie další postup. Je tedy třeba rozlišovat situaci, kdy je zahrádkářská lokalita funkcí určenou územním plánem a kdy je dočasným využitím území. Přesunout dle požadavku plošně tyto zahrádkářské kolonie, jako oplocené areály do stabilizované plochy zeleně nelze, neboť to současné, ani nově navržené regulativy pro plochy městské zeleně (především hledisko veřejné přístupnosti) neumožňují.

Pro informaci uvádíme, že lokality jako např. Kraví hora a Žlutý kopec nepatří mezi oficiálně potvrzené zahrádkářské lokality vymezené územním plánem. Tato území jsou dlouhodobě plánována pro realizaci městské zeleně (v případě Žlutého kopce také pro funkci bydlení), což potvrdil i projednaný koncept a návrh nového územního plánu. Současné využití těchto městských pozemků je tedy dočasné.

V zadání územního plánu z července 2007 byly obsaženy požadavky k prověření ohledně stávajících zahrádkářských kolonií. Mimo jiné např. zvážit možnosti zachování rozvoje zahrádek jako součástí městských přírodních parků. Tyto kolonie svým charakterem většinou vytváří neprostupnou bariéru v území. Vybudování městského parku pro všechny obyvatele je veřejným zájmem, nelze upřednostňovat pouze určitou zájmovou skupinu. Z urbanistického hlediska není v hustě osídleném centru města fungování zahrádkářských kolonií klasického typu dlouhodobě udržitelné.

Pořizovatel se domnívá, že vhodným řešením by mohlo být v souladu s vývojovým trendem připuštění existence tzv. komunitních zahrad v plochách městské zeleně. Kdy zde by byl zachován dostatečný podíl veřejné zeleně, ale současně i umožněn komunitní život pro

zájmovou skupinu obyvatel a další pozitivní aspekty, které tento specifický způsob pěstování plodin ve městech přináší.

V průběhu projednávání však vyplynula na základě námitek a připomínek potřeba toto téma v Návrhu nového ÚPmB opětovně prověřit. Na základě podnětu určeného zastupitele bude tedy pořizovatelem udělen pokyn prověřit problematiku možnosti implementace zahrádkářské činnosti do ploch městské zeleně a v případě kladného vyhodnocení, doplnění příslušných regulativů pro plochy městské zeleně.

K problematice vymezení drobných ploch zeleně či menších parků (např. park Hvězdička, park Pod platany, Vrchlického sad atd.) jako samostatné plochy městské zeleně uvádíme, že územní plán dle metodiky zpracovatele vymezuje plochy s rozdílným způsobem využití nad 0,5 ha. Takto zvolená velikost ploch RZV vychází z principu koncepce a měřítka výkresů, kde kresba nemůže zachycovat nepřiměřený detail. Pokud tvoří plochu podměrečnou, tj. menší než 0,5 ha, jsou zpravidla agregovány do jiných ploch RZV s jiným využitím. Ve výjimečných případech, pokud si to vymezení a koncepce Územního plánu vyžaduje, jsou zobrazované plochy RZV menší. Ve výčtu ploch, které jsou vymezené ve velikosti 0,2-0,5 ha jsou uvedeny plochy městské a krajinné zeleně, zvláště pak plochy městské zeleně uvedené ve Vyhláše o zeleni města Brna (Nejvýznamnější plochy městské zeleně). Některé "parky" tak mohou být dle principu koncepce svojí rozlohou "podměrečné" a jsou agregovány do ploch RZV, které je obklopují. Nicméně na základě obecných podmínek využití území Návrhu ÚPmB lze lokalitu resp. pozemek i nadále využívat stávajícím způsobem: "Jestliže účel využití dosavadních staveb a zařízení (popř. způsob využití území), umístěných nebo povolených ke dni účinnosti tohoto územního plánu, neodpovídá hlavnímu, přípustnému nebo podmíněně přípustnému využití základní plochy, jsou záměry na změny těchto staveb a zařízení (včetně případných úprav dosavadního způsobu využití) podmíněně přípustné za podmínky, že nedojde k podstatnému narušení stanoveného hlavního nebo přípustného využití."

V souvislosti se zahrádkami a plochami krajinné zeleně vymezenými v kontaktu/blízkosti s vodním tokem řeky Svatky (ústí Vrbovce, Žabovřeské louky apod.) upozorňujeme, že předmětné plochy krajinné zeleně jsou zde určeny zejména z důvodu vymezených ochranných režimů územního systému ekologické stability (ÚSES) a protipovodňových opatření, které vyplývají z nadřazené územně plánovací dokumentace Zásad územního rozvoje Jihomoravského kraje (ZÚR JMK), která je dle § 36 odst. (5) "stavebního zákona" závazná pro pořizování a vydávání územního plánu a dle § 54 odst. 6 Stavebního zákona je obec povinna bez zbytečného odkladu uvést do souladu územní plán s územně plánovací dokumentací vydanou krajem a schválenou politikou územního rozvoje. Z Návrhu ÚPmB je sice zřejmé, že plochy ÚSES mohou tvořit překryvný režim nad různými plochami s rozdílným způsobem využití, nicméně pokud to územní podmínky umožňují (především volné plochy bez zástavby vykazující vyšší biodiverzitu), je žádoucí pro překryvný režim ÚSES primárně vymezovat právě plochy krajinné zeleně, které nejlépe reflektují požadavky pro existenci a optimální funkčnost skladebných částí ÚSES, protože jsou určeny pro ochranu, rozvoj a zachování přírodních a krajinných hodnot území. Nicméně uvádíme, že v rámci výše uvedených ochranných režimů, jsou na základě doplňujících podmínek využití území respektovány stávající objekty a přípustné takové využití, které neomezí funkčnost ÚSES či odtokové poměry v dané ploše. Vzhledem k uvedenému není účelné a opodstatněné měnit v předmětných lokalitách plochy krajinné zeleně "K" s vymezenými skladebnými částmi ÚSES a protipovodňovými opatřeními, které jsou v lokalitě vymezeny zejména z důvodu zachování kontinuity pořizované územně plánovací dokumentace a k zajištění veřejného zájmu na úseku ochrany přírody a krajiny (pozn.: dle § 4 zák.č. 114/1992 Sb., o ochraně přírody a krajiny, v platném znění, je totiž ochrana systému ekologické stability povinností všech vlastníků a uživatelů pozemků tvořících jeho základ; jeho vytváření je veřejným zájmem, na kterém se podílejí vlastníci pozemků, obce i stát.) a za účelem ochrany stávajících a návrhových ploch zástavby před ničivými účinky povodní.

Závěrem uvádíme, že na základě požadavku a dohody s kompetentním dotčeným orgánem Ministerstvem kultury bude zachována na území archeologického naleziště hradiska Obřany kontinuita funkčního využití dle platného ÚPmB, tedy plocha zemědělského půdního fondu „A“;

návrhová plocha zahrádek na území hradiska tak nebude v upraveném Návrhu ÚPmB již vymezena.

Připomínka č.2

Vyhodnocení připomínky:

Územní systém ekologické stability je v Návrhu ÚPmB vymezen v předmětném rozsahu a lokacích v souladu s aktuálními legitimními podklady, právními předpisy a také z důvodu zachování kontinuity pořizované územně plánovací dokumentace a není účelné a opodstatněné jej měnit.

Hlavní výchozí dokumentací pro řešení nadregionální a regionální úrovně územního systému ekologické stability (ÚSES) v územním plánu jsou Zásady územního rozvoje Jihomoravského kraje (ZÚR JMK), obsahující koncepční řešení nadregionální a regionální úrovně ÚSES a základní závazné zásady pro zpracování ÚSES do ÚPD obcí.

Reálné či potenciální zastoupení uvedených skladebných částí ÚSES na území města Brna souvisí se skutečností, že v ZÚR JMK nejsou zakresleny přímo plochy vymezených biocenter a biokoridorů, nýbrž plochy a koridory pro jejich umístění, s úkolem upřesnit vymezení biocenter a biokoridorů v územních plánech. Řešení nadregionální a regionální úrovně ÚSES v dosavadním ÚPmB není jednoznačně identifikovatelné, neboť v něm nejsou nijak rozlišeny jednotlivé hierarchické úrovně ÚSES (nadregionální, regionální a místní). Ze srovnání vymezení ÚSES v ÚPmB s vymezením nadregionálního a regionálního ÚSES v ZÚR JMK přesto vyplývá celá řada zjevných rozporů (k zásadním jednoznačně identifikovatelným rozporům patří např. chybějící vymezení územně příslušných partií NRBC 30 Podkomorské lesy v ÚPmB). Zpřesněná vymezení některých výše skladebných částí nadregionální a regionální úrovně ÚSES dle ZÚR JMK obsahují plány ÚSES zpracované pro dílčí partie území města Brna.

Relevantní výchozí řešení místní úrovně ÚSES je obsaženo v různých podkladech a dokumentacích. Pro některé dílčí partie území města tvoří základní podklad zpracované plány ÚSES. Konkrétně jde o katastrální území Dvorska, Tuřany a Chrlice (Plán ÚSES 2014), Brněnské Ivanovice, Holásky, Dolní Heršpice, Horní Heršpice, Přízřenice a Černovice (Plán ÚSES 2015), Kníničky, Bystrc a Komín (Plán ÚSES 2017) a Žebětín, Bosonohy, Starý Lískovec a Nový Lískovec (Plán ÚSES 2018). Plány ÚSES byly pořízeny a projednány jako oborové koncepční dokumentace orgánů ochrany přírody.

Pro řešení místní úrovně ÚSES v ostatních partiích území města jsou ze souboru různě využitelných podkladů podstatné především dosavadní ÚPmB, Územní generel zeleně a příměstské krajiny města Brna z roku 1998 a dokumentace komplexních pozemkových úprav (KoPÚ) pro dílčí část k.ú.Obřany (jejíž řešení nebylo na rozdíl od jiných dokončených pozemkových úprav dosud zpracováno ani do ÚPmB ani do některého z pořízených plánů ÚSES).

Řešení místní úrovně ÚSES navazuje na řešení dosavadního ÚPmB jen ve velmi omezené míře. Podstatnými faktory ovlivňujícími inovovanou koncepci řešení jsou především:

- potřeba územní a funkční návaznosti řešení na nové vymezení skladebných částí nadregionálního a regionálního ÚSES;
- zpracování novějších plánů ÚSES pro významnou část území města;
- potřeba vytváření funkčně ucelených větví ÚSES;
- zohlednění aktuálního stavu využití území;
- zohlednění jiných územně plánovacích záměrů na využití území;
- dosud nezpracované změny ve vymezení místního ÚSES obsažené v dokumentacích dokončených pozemkových úprav;
- metodickými nástroji stanovené limitující prostorové a funkční parametry pro jednotlivé typy lokálních biocenter a biokoridorů;
- řešení ÚSES v platné či aktuálně rozpracované ÚPD okolních obcí.

Dále uvádíme, že jedinečné krajinné a přírodní prostředí patří k nejvýznamnějším hodnotám města Brna, vytváří neopakovatelnou atmosféru obrazu města a jejich ochrana je jedním ze základních principů rozvoje města. Ochrana a rozvoj přírodních a krajinných hodnot jakožto

nezastavitelného zázemí města, které nejsou limity vyplývajícími z jiných právních předpisů a v současném ÚP jsou vyjádřeny "zelenými horizonty, klíny a krajinnými komplexy", jsou v Návrhu ÚPmB vymezeny v podobě prostorově specifikovaného přírodního zázemí města. Toto přírodní zázemí je chráněno před nepřiměřeným stavebním rozvojem, který by ohrozil existenci stávajících hodnot. V koncepci ÚP jsou hodnoty krajinného a přírodního prostředí tedy předmětné přírodní zázemí členěno na přírodní zázemí v krajině, přírodní zázemí v zástavbě, k ochraně jejich konektivity (spojitosti) jsou vymezeny osy propojení přírodního zázemí a dále také pohledově významné plochy a chráněné pohledy na vedutu města. Tyto různorodé hodnoty jsou prostorově specifikovány tak, aby jejich územní rozsah byl prezentován jednoduchým, přehledným a srozumitelným způsobem (tyto "překryvné a ochranné režimy" jsou v Návrhu ÚPmB graficky vyjádřené ve výkresu 5.0 Principy uspořádání krajiny - schéma).

Na základě uvedeného je zřejmé, že ochrana předmětných hodnot je v Návrhu ÚPmB zajištěna, oproti platnému ÚPmB sice novým, ale účelným koncepčním řešením, které není odůvodněné měnit.

Připomínka č.3

Vyhodnocení připomínky:

Podatel vyslovil obavu z přílišného rozvolnění regulativů vlivem menší podrobnosti a měřítko zpracování grafické části Návrhu.

Je třeba zmínit, že požadavek na větší flexibilitu a důraz na koncepční charakter ÚP jsou zakotveny v Zadání i v Pokynech pro zpracování Návrhu ÚP. Tímto směrem se koncipují v současnosti ÚP větších obcí (od velikosti krajského města), protože v podobném městském prostředí dochází mnohem dynamičtěji k prostorovým změnám. Cílem současných moderních ÚP je tyto změny podporovat a současně chránit veřejný zájem. Proto nový Územní plán města Brna není tzv. doslovný, jeho použití musí být nutně podpořeno schopností velmi kvalifikovaného odborného úsudku příslušných orgánů státní správy a efektivností procesu povolování záměrů (včetně přezkumu sporných rozhodnutí).



mmb1es7739432b

5332

MAGISTRÁT MĚSTA BRNA
Odbor územního plánování a rozvoje
Kounicova 67
601 67 Brno

PŘIPOMÍNKA

NÁZEV PROJEDNÁVANÉ ÚPD

Územní plán města Brna

Identifikační údaje podatele

Fyzická osoba/právnícká osoba

Jméno, příjmení /
Název společnostiLesní mateřská škola V
ZávětříDatum narození/
Identifikační číslo

06138811

Trvalé bydliště/
sídlo

Chudčická 1311/11, Bystrc, 63500 Brno

Jsem občan města Brna

Jsem nájemcem pozemků v ploše dotčené navrhovanou změnou
Katastrální území Žebětín, parc. č. 2152/13, 2152/14

Upřesnění obsahu připomínky

x K textové části

x Ke grafické části

● K procesu pořizování

Městská část

Brno-Žebětín

Katastrální území

Žebětín

Parcelní čísla pozemků (adresa,
doplňující popis lokality)2151/1, 2151/4, 2151/9, 2151/10, 2151/11, 2151/12, 2151/13,
2151/14 a 2151/16

Text připomínky včetně ZDŮVODNĚNÍ

přílohy:

vyjádření investora
studie Fontes 2006

Vážení,

1 touto námitkou vyjadřuji svůj nesouhlas se zřízením plochy H, plochy vodní a vodohospodářské, v rozvojové lokalitě Žebětínský statek, kód lokality Zn-10. Zřízení plochy je neúčelné a její odůvodnění v návrhu územního plánu zcela nedostatečné. Považuji ji za nevhodný a nepřiměřený zásah do práv nejenom vlastníka, ale i nás jako nájemce. 1

Plocha je navržena v k.ú. Žebětín na pozemcích parc. č. 2151/1, 2151/4, 2151/9, 2151/10, 2151/11, 2151/12, 2151/13, 2151/14 a 2151/16. Tyto pozemky jsou v katastru nemovitostí vedeny jako trvalý travní porost a jsou součástí zemědělského půdního fondu. Jako zemědělský půdní fond jsou vymezené i v platném územním plánu. Plocha má být dle návrhu územního plánu podrobněji prověřena územní studií ÚS-12.

Právě rámcové zadání ÚS-12 v návrhu územního plánu poskytuje jedinou indicii, proč by plocha měla být změněna z plochy zemědělského půdního fondu na plochu vodní a vodohospodářskou. Uvádí, že „součástí řešení budou pozemky pro vodohospodářské účely (retence) v údolí potoka Vrbovce“. Lze tedy usuzovat, že změna na plochu H je navrhována z důvodu potřeby zřízení retenčních ploch v povodí Vrbovce. Tato změna však není návrhem územního plánu nijak blíže upřesněna, odůvodněna či

vysvětlena.

Ve spolupráci s vlastníkem jsme podnikli vlastní šetření ve věci. Zjistili jsme, že řešením předmětné plochy a ploch s ní úzce souvisejících se zabývala studie Ateliéru Fontes s.r.o. z roku 2006 „Možnosti revitalizace údolních niv hlavních brněnských toků“. V té je předmětná plocha H jedním z možných řešení revitalizace potoka Vrbovce. Je označena jako varianta V3, když studie obsahuje ještě další varianty V4 a V5. Nedojde-li k upuštění od změny využití plochy bez dalšího, navrhuji, aby pořizovatel řádně vyhodnotil přínosy a zápory jednotlivých řešení uvedené studie, a to především v souvislosti s územním plánem navrhovanými změnami sousedních ploch B/r2 a B/v3. Investor plánované výstavby přitom vodohospodářské využití řešení V3 neplánuje (viz příložené prohlášení). To se totiž jeví jako nevhodné, a to i s ohledem na výškopis, geologickou skladbu a fakt, že se nejedná o travnatou plochu, ale fakticky o zahradu s ovocnými stromy. Investor naopak plánuje k retenci využít plochu označenou V4, popř. V5.

Proti navrhované změně hovoří i fakt, že během poslední dekády byly zpracovány nejméně dvě studie dotčeného území, jmenovitě „Územní studie Žebětín“ z r. 2013 od EA architekti s.r.o., a „Studie Vrbovec, Brno-Žebětín, oznámení záměru“ z r. 2018 zpracované Invek, s.r.o. Ani v jednom případě se neuvažuje o jakémkoli vodohospodářském využití dotčených pozemků. Ze všech uvedených důvodů navrhuji, aby bylo od změny využití pozemků na vodohospodářské upuštěno.

2 Navrhujeme naopak, aby pozemky 2152/13 a 2152/14 v k.ú. Žebětín byly vymezeny jako **plocha veřejné vybavenosti**. Tyto pozemky dlouhodobě slouží k provozu Lesní mateřské školy Závětrí a je na nich umístěno zázemí této školky. 2

Mateřská škola je velmi vyhledávaným zařízením především pro rodiče z Bystřce a Žebětína, podporuje ji i místní samospráva. LMŠ je zapsaná v Rejstříku škol a školských zařízení, má celoroční provoz, momentálně je do ní zapsáno 46 dětí a přes léto slouží jako zázemí pro příměstské tábory. Pojí se s ní čilý komunitní život včetně rodičovského klubu. Po létech nevhodného využívání za minulého režimu komunita pozemky s velkým vypětím revitalizovala a zřídila na nich několik drobných staveb nespojených se zemí. Pro děti tak pozemky nyní představují velmi kvalitní prostředí a výbornou příležitost pro vzdělávání blízké přírodě.

O změnu využití území spolu s vlastníkem jako nájemci dlouhodobě usilujeme. Naše snahy však zatím vycházely naprázdno, patrně především kvůli dosavadním obtížím se schvalováním nového územního plánu. Považujeme za velmi důležité, aby aktuální návrh územního plánu existenci školky zohlednil a vytvořil tak formální podmínky pro její další fungování a rozvoj. Její význam bude do budoucna o to důležitější, že se v blízkém sousedství chystá rozsáhlá výstavba bydlení (viz zmiňované sousedící plochy B/r2 a B/v3). Ta zvýší už tak vysokou poptávku po místech v mateřských školách v okolí.

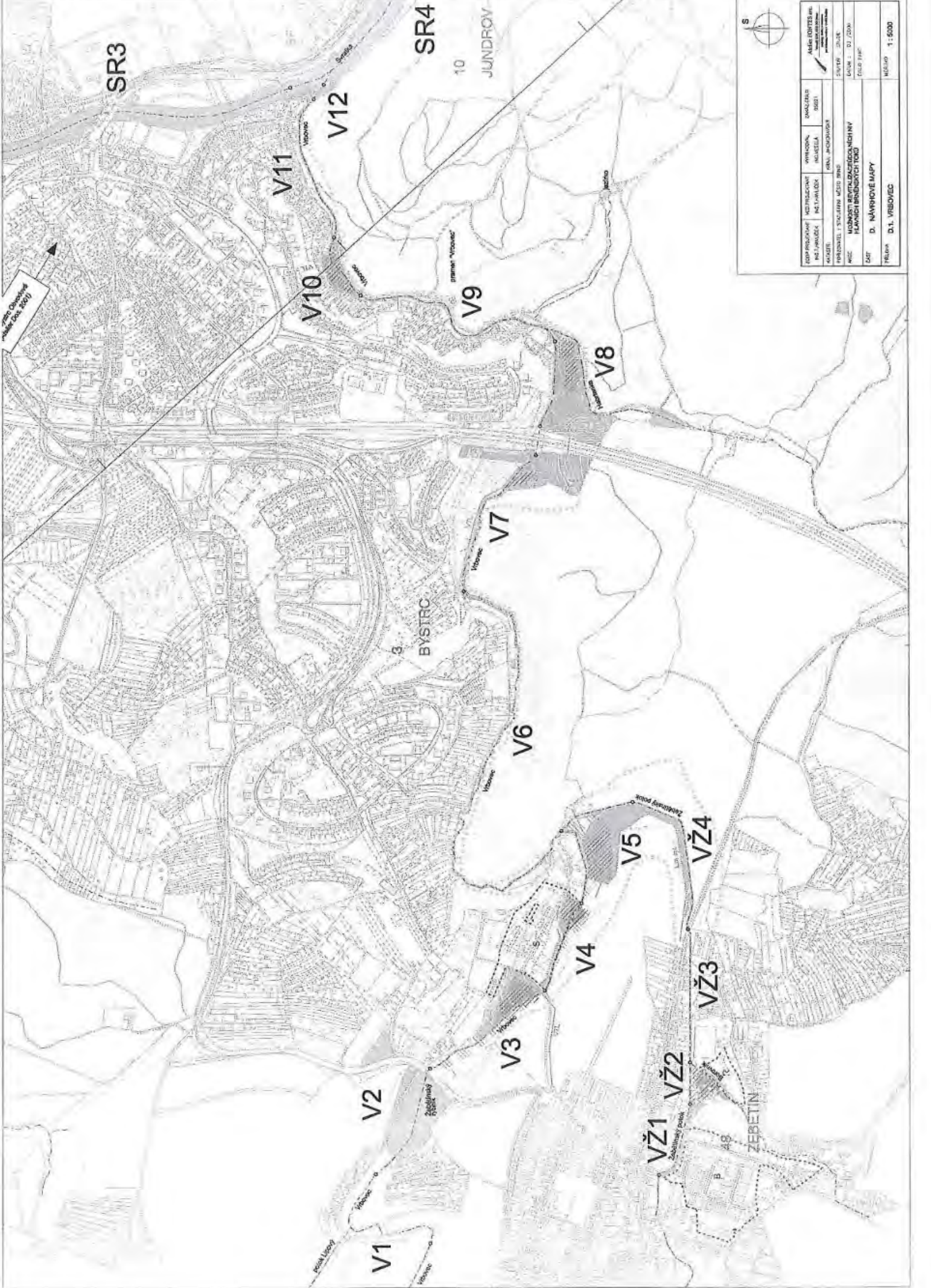
Pokračování provozu školky je tedy dle našeho názoru ve veřejném zájmu.

S pozdravem

V Brně dne 30. června 2020

Podpis:

**nehodící se škrtněte*



778 Obchodní měřák (s. 200)

ČÍSLO PRŮJEMU	REDUKČNÍ ČÍSLO	STAVBA	MAKŠETĚ
1:1	1:1	1:1	1:1
PROJEKTANT		AUTOR	
DR. J. ŽALUD		DR. J. ŽALUD	
KONSTRUKTOR		KONSTRUKTOR	
DR. J. ŽALUD		DR. J. ŽALUD	
NÁZEV PRŮJEMU			
VYHLAŠOVACÍ ÚČELNOSTI			
SÚF. D. NÁVHROVÉ MAPY			
MĚŘKOVÁNÍ		MĚŘKOVÁNÍ	
1:5000		1:5000	

10
JUNĎROV



Atelier DPK s.r.o.
Šumavská 416/15, 602 00 Brno




Objekt: Zástavba v prostoru bývalého zemědělského statku ul. Hostislavova, Brno-Žebětín

Věc: Likvidace dešťových vod v zastavovaném území

Pane inženýre,

v rámci projektových prací na umístění dopravní a technické infrastruktury a objektů pro bydlení v prostoru bývalého zemědělského statku v Žebětíně (plochy určené pro výstavbu bytových a rodinných domů na základě změny ÚP č.43, plocha B3012-I/2) budou veškeré dešťové vody likvidovány vsakem na pozemcích u domů, případně vsakem podél zpevněných ploch. Přebytečné dešťové vody z veřejně přístupných ploch budou retenovány v povrchové retenci na pozemku č.2172/49 k.ú.Žebětín s řízeným odtokem do vodoteče Vrbovec. S rozlívou a retenční plochou navrženou v rámci nového územního plánu na pozemcích č. 2152/12, 2152/14, 2152/13, 2152/16 a 2152/1 není v projektu zástavby prostoru bývalého zemědělského statku uvažováno.

S pozdravem

 Atelier DPK, s.r.o.
Šumavská 15, 602 00 Brno
ATELIER



Ing. Petr Soldán

Atelier DPK, s.r.o.

V Brně 24. 6. 2020

MMB/0270084/20204

Připomínka č.1

Vyhodnocení připomínky:

Připomínku podává nájemce pozemků, který zde provozuje lesní školku a nesouhlasí s vymezením plochy H. Předmětná plocha je součástí předepsané územní studie ÚS-12 Žebětínský statek, která má předepsané cíle:

- rozvoj rezidenčního charakteru území, doplnění stávající struktury zástavby obytného souboru Kamechy a posílení polyfunkčního charakteru lokality doplněním sportovního a komerčního využití při ul. Kamechy pro doplnění oboustranné zástavby
- napojení na dopravní a technickou infrastrukturu v návaznosti na stávající komunikaci ul. Hostislavova a Kamechy s důrazem na pěší prostupnost územím zejména v severojižním směru
- návaznost na zastavěné území části Kamechy
- umístění veřejného prostranství a jeho charakter (poměr stran by neměl být větší než 1:2, s přihlédnutím ke konfiguraci terénu); přednostně je vhodné využít městského pozemku; předpokládá se umístění v blízkosti vstupu do území ze severu, tj. u ul. Kamechy a dále prověřit umístění veřejných prostranství v jižní části ploch bydlení
- souhrnné řešení ochrany a rekultivace ploch zeleně a umožnění jejich částečného využití pro rekreační účely
- respektování vedení prvků ÚSES – LBK ZE01 a LBK ZE02
- návrh systému prvků zeleně, který zajistí dostatečnou prostupnost územím a funkčně doplní vymezené skladebné prvky ÚSES
- řešení, jehož součástí budou pozemky pro vodohospodářské účely (retence) v údolí potoka Vrbovce

Prvky ÚSES - LBK ZE01 a LBK ZE02 jsou závazné. Do doby výsledku prověření podrobnější dokumentací není vhodné měnit plochu H na jinou funkci.

Nicméně na základě obecných podmínek využití území Návrhu ÚPmB lze lokalitu resp. pozemek i nadále využívat stávajícím způsobem: "Jestliže způsob využití dosavadních staveb a zařízení (popř. způsob využití území), legálně umístěných nebo povolených ke dni účinnosti tohoto územního plánu, neodpovídají hlavnímu, přípustnému nebo podmíněně přípustnému využití základní plochy, nebo prostorové parametry neodpovídají stanoveným prostorovým regulativům jsou tyto stavby a zařízení (popř. způsob využití území) přípustné. Záměry na změny těchto staveb a zařízení (včetně případných úprav dosavadního způsobu využití) a doplňkové stavby ke stavbě hlavní jsou podmíněně přípustné za podmínky, že buď nedojde k podstatnému narušení nebo znemožnění využití stanoveného hlavního nebo přípustného využití, nebo není jejich rozsah nepřiměřený dosavadnímu způsobu využití nebo míře zátěže nebo hmotovému řešení (objemu, velikosti, rozsahu) stavby nebo zařízení a je zachováno stanovené minimální plošné zastoupení zeleně." a "Jestliže bylo do doby účinnosti tohoto územního plánu vydáno územní rozhodnutí (popř. jiný správní akt, kterým je stavba nebo záměr umísťován nebo povolován), ke kterému bylo vydáno kladné závazné stanovisko orgánu územního plánování o souladu s územně plánovací dokumentací, jsou tyto záměry přípustné. To neplatí, pokud dojde ke zrušení podkladového stanoviska úřadu územního plánování opravnými či jinými přezkumnými postupy. Na tyto záměry se rovněž vztahují pravidla pro práci s integrovanými jevy.", a dále pak může být uplatňována také podmínka: "V plochách lze podmíněně připustit dočasné využití území a realizaci dočasných staveb (a to i mimo rámec podmínek stanovených pro příslušnou plochu s rozdílným způsobem využití) za splnění následujících podmínek:

- jejich existence nebude v rozporu s funkčním a prostorovým využíváním okolních pozemků a jejich provoz nebude narušovat funkční využití navazujícího území realizovaného v souladu s regulativy ploch s rozdílným způsobem využití;
- jejich existence bude umožňovat realizaci trvalých staveb na sousedních pozemcích;
- objemové a architektonické řešení staveb nebude v rozporu se stávajícím charakterem území;

- v plochách, ve kterých je stanoveno minimální plošné zastoupení zeleně, musí být stanovený podíl zastoupení zeleně zachován;
- doba jejich dočasného užívání bude odpovídat předpokládané době realizace staveb s funkcí dle územního plánu; pokud tato doba není známá, je možné dočasnou stavbu nebo dočasné využití území povolit pouze na 5 let;
- případná změna využití povolené dočasné stavby musí být znovu posuzována podle výše uvedených kritérií."

Připomínka č.2

Vyhodnocení připomínky:

Vzhledem k tomu, že do doby aktualizací studie vodního toku musí zůstat plocha vodní a vodohospodářská vymezená, nelze na pozemcích p.č. 2152/13, 2151/14 v k.ú. Žebětín vymezit plochu pro LMS.



mmb1es7739433f

PŘIPOMÍNKA		
NÁZEV PROJEDNÁVANÉ ÚPD	Územní plán města Brna	
Identifikační údaje podatele		
Fyzická osoba/právnícká osoba		
Jméno, příjmení / Název společnosti	Lesní klub V Závětrí, z.s.	
Datum narození/ Identifikační číslo	01 486 641	
Trvalé bydliště/ sídlo	Chudčická 1311/11, Bystrc, 63500 Brno	
Jsem občan města Brna	Jsem nájemcem pozemků v ploše dotčené navrhovanou změnou Katastrální území Žebětín, parc. č. 2152/13, 2152/14	
Upřesnění obsahu připomínky		
x K textové části	x Ke grafické části	• K procesu pořizování
Městská část	Brno-Žebětín	
Katastrální území	Žebětín	
Parcelní čísla pozemků (adresa, doplňující popis lokality)	2151/1, 2151/4, 2151/9, 2151/10, 2151/11, 2151/12, 2151/13, 2151/14 a 2151/16	
Text připomínky včetně ZDŮVODNĚNÍ		
přílohy: vyjádření investora studie Fontes 2006		
<p>Vážení,</p> <p>touto námitkou vyjadřuji svůj nesouhlas se zřízením plochy H, plochy vodní a vodohospodářské, v rozvojové lokalitě Žebětínský statek, kód lokality Zn-10. Zřízení plochy je neúčelné a její odůvodnění v návrhu územního plánu zcela nedostatečné. Považuji ji za nevhodný a nepřiměřený zásah do práv nejenom vlastníka pozemku, ale i nás jako nájemce.</p> <p>Plocha je navržena v k.ú. Žebětín na pozemcích parc.č. 2151/1, 2151/4, 2151/9, 2151/10, 2151/11, 2151/12, 2151/13, 2151/14 a 2151/16. Tyto pozemky jsou v katastru nemovitostí vedeny jako trvalý travní porost a jsou součástí zemědělského půdního fondu. Jako zemědělský půdní fond jsou vymezené i v platném územním plánu. Plocha má být dle návrhu územního plánu podrobněji prověřena územní studií ÚS-12.</p> <p>Právě rámcové zadání ÚS-12 v návrhu územního plánu poskytuje jedinou indicii, proč by plocha měla být změněna z plochy zemědělského půdního fondu na plochu vodní a vodohospodářskou. Uvádí, že „součástí řešení budou pozemky pro vodohospodářské účely (retence) v údolí potoka Vrbovce“. Lze tedy usuzovat, že změna na plochu H je navrhována z důvodu potřeby zřízení</p>		

retenčních ploch v povodí Vrbovce. Tato změna však není návrhem územního plánu nijak blíže upřesněna, odůvodněna či vysvětlena.

Ve spolupráci s vlastníkem jsme podnikli vlastní šetření v dané věci. Zjistili jsme, že řešením předmětné plochy a ploch s ní úzce souvisejících se zabývala studie Atelieru Fontes s.r.o. z roku 2006 „Možnosti revitalizace údolních niv hlavních brněnských toků“. V té je předmětná plocha H jedním z možných řešení revitalizace potoka Vrbovce. Je označena jako varianta V3, když studie obsahuje ještě další varianty V4 a V5. Nedojde-li k upuštění od změny využití plochy bez dalšího, navrhujeme, aby pořizovatel řádně vyhodnotil přínosy a zápory jednotlivých řešení uvedené studie, a to především v souvislosti s územním plánem navrhovanými změnami sousedních ploch B/r2 a B/v3. Investor plánované výstavby přitom vodohospodářské využití řešení V3 neplánuje (viz příložené prohlášení). To se totiž jeví jako nevhodné, a to i s ohledem na výskopis, geologickou skladbu a fakt, že se nejedná o travnatou plochu, ale fakticky o zahradu s ovocnými stromy. Investor naopak plánuje k retenci využít plochu označenou V4, popř. V5.

Proti navrhované změně hovoří i fakt, že během poslední dekády byly zpracovány nejméně dvě studie dotčeného území, jmenovitě „Územní studie Žebětín“ z r. 2013 od EA architekti s.r.o., a „Studie Vrbovec, Brno-Žebětín, oznámení záměru“ z r. 2018 zpracované Invek, s.r.o. Ani v jednom případě se neuvažuje o jakémkoli vodohospodářském využití dotčených pozemků. Ze všech uvedených důvodů navrhujeme, aby bylo od změny využití pozemků na vodohospodářské upuštěno.

Navrhujeme naopak, aby pozemky 2152/13 a 2152/14 v k.ú. Žebětín byly vymezeny jako plocha veřejné vybavenosti. Tyto pozemky dlouhodobě slouží k provozu Lesního klubu V Závětrí, z.s a Lesní mateřské školy V Závětrí a je na nich umístěno zázemí těchto organizací.

Spolek, který je zřizovatelem Lesní mateřské školy V Závětrí a Lesního klubu, je velmi vyhledávaným zařízením především pro rodiče z Bystrce a Žebětína. Podporovány jsou i místní samosprávou. LMŠ je zapsaná v Rejstříku škol a školských zařízení Ministerstva školství, mládeže a tělovýchovy a je pravidelně velmi kladně hodnocena Českou školskou inspekcí. Mateřská škola má celoroční provoz a momentálně je do ní zapsáno 46 dětí. Lesní klub navštěvuje pravidelně dalších cca 30 dětí, ať už v adaptačním kroužku Kulíšků nebo v Klubu šnečků pro rodiče s dětmi. Spolek organizuje již osm sezón v místě příměstské tábory vždy pro cca 130 dětí a pojí se s ním čilý komunitní život. Po létech nevhodného využívání během komunismu, komunita pozemky s velkým vypětím revitalizovala a zřídila na nich několik drobných staveb nespojených se zemí. Pro děti tak pozemky nyní představují velmi kvalitní prostředí a výbornou příležitost pro vzdělávání blízké přírodě.

My, jako nájemci pozemků, spolu s vlastníkem dlouhodobě usilujeme o změnu využití území. Naše snahy však zatím vycházely naprázdno, patrně především kvůli dosavadním obtížím se schvalováním nového územního plánu. Považujeme za velmi důležité, aby aktuální návrh územního plánu existenci školky a klubu zohlednil a vytvořil tak formální podmínky pro jejich další fungování a rozvoj. Jejich význam bude do budoucna o to důležitější, že se v blízkém sousedství chystá rozsáhlá výstavba bydlení (viz zmiňované sousedící plochy B/r2 a B/v3). Ta zvýší už tak vysokou poptávku po místech v mateřských školách v okolí.

Pokračování provozu klubu a školky je tedy dle našeho názoru ve veřejném zájmu přesahující několik městských částí.

S pozdravem

V Brně dne 30. června 2020

Podpis:

.....

**nehodící se škrtněte*



Ateliér DPK s.r.o.
Šumavská 416/15, 602 00 Brno




Objekt: Zástavba v prostoru bývalého zemědělského statku ul. Hostislavova, Brno-Žebětín


Věc: Likvidace dešťových vod v zastavovaném území

Pane inženýre,

v rámci projektových prací na umístění dopravní a technické infrastruktury a objektů pro bydlení v prostoru bývalého zemědělského statku v Žebětíně (plochy určené pro výstavbu bytových a rodinných domů na základě změny ÚP č.43, plocha B3012-I/2) budou veškeré dešťové vody likvidovány vsakem na pozemcích u domů, případně vsakem podél zpevněných ploch. Přebytečné dešťové vody z veřejně přístupných ploch budou retenovány v povrchové retenci na pozemku č.2172/49 k.ú.Žebětín s řízeným odtokem do vodoteče Vrbovec. S rozlivnou a retenční plochou navrženou v rámci nového územního plánu na pozemcích č. 2152/12, 2152/14, 2152/13, 2152/16 a 2152/1 není v projektu zástavby prostoru bývalého zemědělského statku uvažováno.

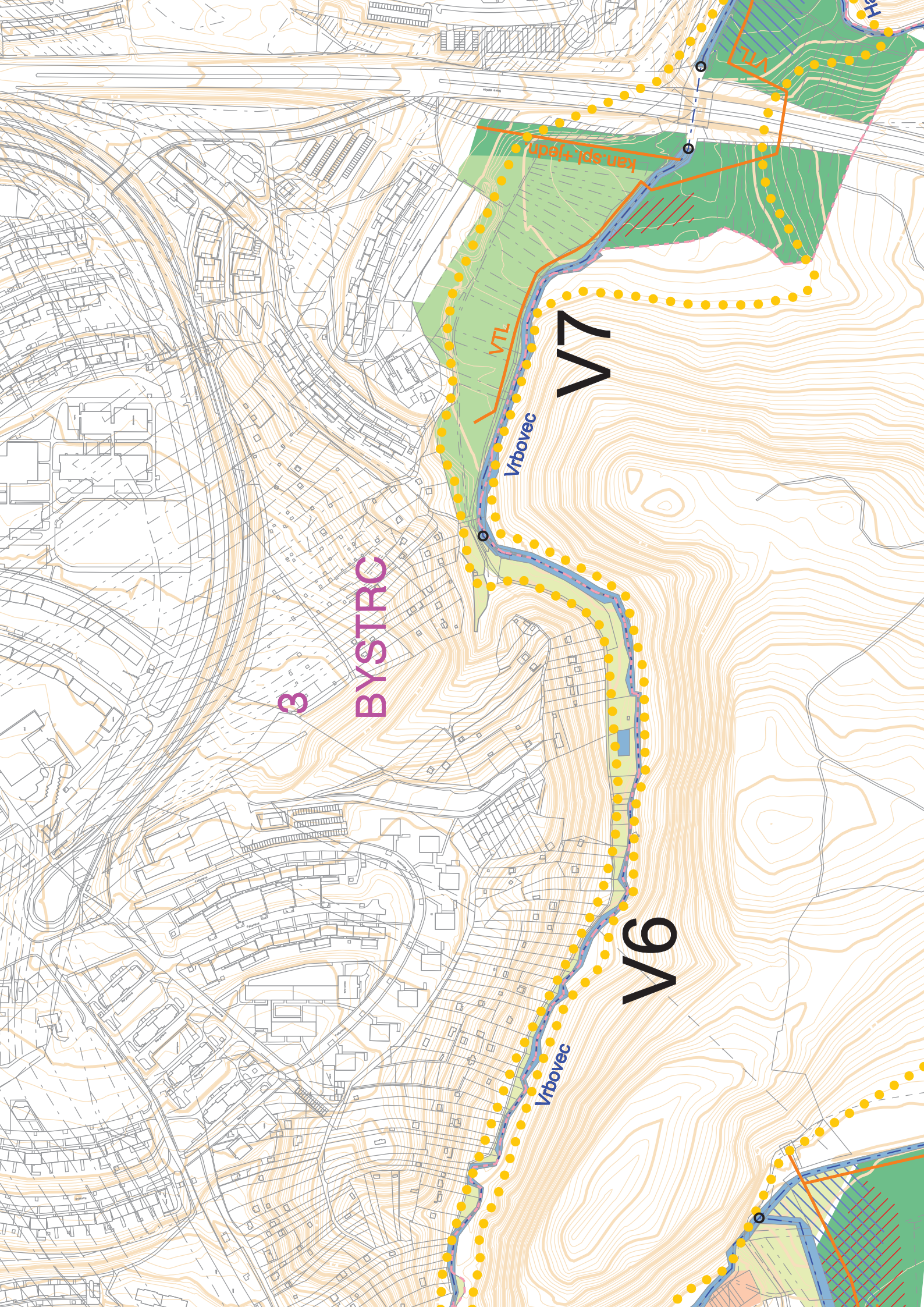
S pozdravem

 Ateliér DPK, s.r.o.
Šumavská 15, 602 00 Brno
ATELIER



Ateliér DPK, s.r.o.

V Brně 24. 6. 2020



3

BYSTRC

Vrbovec

Vrbovec

V7

V6

VTL

VTL

H

kan. spl. + jedn.

MMB/0270105/2020

Připomínka

Vyhodnocení připomínky:

Připomínku obsahuje nesouhlas s vymezením plochy H. Předmětná plocha je součástí předepsané územní studie ÚS-12 Žebětínský statek, která má předepsané cíle:

- rozvoj rezidenčního charakteru území, doplnění stávající struktury zástavby obytného souboru Kamechy a posílení polyfunkčního charakteru lokality doplněním sportovního a komerčního využití při ul. Kamechy pro doplnění oboustranné zástavby
- napojení na dopravní a technickou infrastrukturu v návaznosti na stávající komunikaci ul. Hostislavova a Kamechy s důrazem na pěší prostupnost územím zejména v severojižním směru
- návaznost na zastavěné území části Kamechy
- umístění veřejného prostranství a jeho charakter (poměr stran by neměl být větší než 1:2, s přihlédnutím ke konfiguraci terénu); přednostně je vhodné využít městského pozemku; předpokládá se umístění v blízkosti vstupu do území ze severu, tj. u ul. Kamechy a dále prověřit umístění veřejných prostranství v jižní části ploch bydlení
- souhrnné řešení ochrany a rekultivace ploch zeleně a umožnění jejich částečného využití pro rekreační účely
- respektování vedení prvků ÚSES – LBK ZE01 a LBK ZE02
- návrh systému prvků zeleně, který zajistí dostatečnou prostupnost územím a funkčně doplní vymezené skladebné prvky ÚSES
- řešení, jehož součástí budou pozemky pro vodohospodářské účely (retence) v údolí potoka Vrbovce

Prvky ÚSES - LBK ZE01 a LBK ZE02 jsou závazné. Do doby výsledku prověření podrobnější dokumentací není vhodné měnit plochu H na jinou funkci.

Nicméně na základě obecných podmínek využití území Návrhu ÚPmB lze lokalitu resp. pozemek i nadále využívat stávajícím způsobem: "Jestliže způsob využití dosavadních staveb a zařízení (popř. způsob využití území), legálně umístěných nebo povolených ke dni účinnosti tohoto územního plánu, neodpovídají hlavnímu, přípustnému nebo podmíněně přípustnému využití základní plochy, nebo prostorové parametry neodpovídají stanoveným prostorovým regulativům jsou tyto stavby a zařízení (popř. způsob využití území) přípustné. Záměry na změny těchto staveb a zařízení (včetně případných úprav dosavadního způsobu využití) a doplňkové stavby ke stavbě hlavní jsou podmíněně přípustné za podmínky, že buď nedojde k podstatnému narušení nebo znemožnění využití stanoveného hlavního nebo přípustného využití, nebo není jejich rozsah nepřiměřený dosavadnímu způsobu využití nebo míře zátěže nebo hmotovému řešení (objemu, velikosti, rozsahu) stavby nebo zařízení a je zachováno stanovené minimální plošné zastoupení zeleně." a "Jestliže bylo do doby účinnosti tohoto územního plánu vydáno územní rozhodnutí (popř. jiný správní akt, kterým je stavba nebo záměr umístěn nebo povolován), ke kterému bylo vydáno kladné závazné stanovisko orgánu územního plánování o souladu s územně plánovací dokumentací, jsou tyto záměry přípustné. To neplatí, pokud dojde ke zrušení podkladového stanoviska úřadu územního plánování opravnými či jinými přezkumnými postupy. Na tyto záměry se rovněž vztahují pravidla pro práci s integrovanými jevy.", a dále pak může být uplatňována také podmínka: "V plochách lze podmíněně připustit dočasné využití území a realizaci dočasných staveb (a to i mimo rámec podmínek stanovených pro příslušnou plochu s rozdílným způsobem využití) za splnění následujících podmínek:


- jejich existence nebude v rozporu s funkčním a prostorovým využíváním okolních pozemků a jejich provoz nebude narušovat funkční využití navazujícího území realizovaného v souladu s regulativy ploch s rozdílným způsobem využití;
- jejich existence bude umožňovat realizaci trvalých staveb na sousedních pozemcích;
- objemové a architektonické řešení staveb nebude v rozporu se stávajícím charakterem území;

- *v plochách, ve kterých je stanoveno minimální plošné zastoupení zeleně, musí být stanovený podíl zastoupení zeleně zachován;*
- *doba jejich dočasného užívání bude odpovídat předpokládané době realizace staveb s funkcí dle územního plánu; pokud tato doba není známá, je možné dočasnou stavbu nebo dočasné využití území povolit pouze na 5 let;*
- *případná změna využití povolené dočasné stavby musí být znovu posuzována podle výše uvedených kritérií."*

LH 98



mmb1es7739434a



Spolek pro rozvoj oblasti HÁDY

Spolek pro rozvoj oblasti HÁDY

Maloměřice E20

614 00 Brno

IČO: 090 027 40

Zastoupené: Ing. Martin Bránecký

telefon:

Fax:

e-mail:

web: www.sproh.cz

(dále jen SPOLEK)

Magistrát města Brna

Odbor územního plánování a rozvoje

Kounicova 67

601 67 Brno

Zastoupena: Ing. Arch. Pavla Pannová

telefon: +420 542 174 116

Fax: +420 545 561 398

e-mail: panova.pavla@brno.cz

web: www.brno.cz

(dále jen OUPR)

Věc: PŘIPOMÍNKA K NAVRĚNÉMU ÚZEMNÍMU PLÁNU

My žadatelé a zároveň členové spolku žádáme o změnu v územním plánu vyjmutím níže popsaného území z navržené „rezervy k bydlení“ do „plochy pro bydlení“.

Území spadající do návrhu je vymezeno pozemky s parcelními čísly:

Hranice území Západ:

2320/1

2320/2

2321

Hranice území Východ:

2370/1

Hranice území Sever:

2394/1

Hranice území Jih:

2230/69

A to z následujících důvodů:


1. Aktuální územní plán vznikl v roce 1994, kde v té době byla tato lokalita vedena jako zahrady a orná půda, co v žádném případě nesvědčí zdravé budoucnosti Brna.
2. Území je poseto objekty určenými k trvalému bydlení a k rekreaci – které jsou taktéž trvale obydleny.
3. Území přímo sousedí se schválenou výstavbou nových objektů k trvalému bydlení – čtvrť pod Hády.
4. V rámci nově budované obytné čtvrtě pod Hády bude vybudována nová infrastruktura, která může sloužit také pro výše popsané území.

V Brně dne 25. 6. 2020

Za spolek pro rozvoj oblasti Hády níže podepsaní statutární orgán:



Ing. Martin Branecky
Předseda



Místopředseda



NÁMITKA / PŘIPOMÍNKA		
NÁZEV PROJEDNÁVANÉ ÚPD		B-1
Identifikační údaje podatele		
Fyzická osoba/právnícká osoba		
Jméno, příjmení / Název společnosti	Spolek pro rozvoj oblasti Hády	
Datum narození/ Identifikační číslo	09002740	
Trvalé bydliště/ sídlo	Maloměřice E20	
Jsem - nejsem*) občan města Brna	Jsem vlastníkem pozemků nebo stavby v ploše dotčené navrhovanou změnou Katastrální území Maloměřice, parc. č. xxx	
Upřesnění obsahu námítky/připomínky		
<input type="checkbox"/> K textové části	<input checked="" type="checkbox"/> Ke grafické části	<input type="checkbox"/> K procesu pořizování
Městská část	Maloměřice	
Katastrální území	Maloměřice	
Parcelní čísla pozemků (adresa, doplňující popis lokality)	Území spadající do návrhu je vymezeno pozemky s parcelními čísly: Hranice území Západ: 2320/1 2320/2 2321 Hranice území Východ: 2370/1 Hranice území Sever: 2394/1 Hranice území Jih: 2230/69	
Text námítky/připomínky včetně ZDŮVODNĚNÍ		
přílohy: <input checked="" type="checkbox"/> ano <input type="checkbox"/> ne		

My žadatelé a zároveň členové spolku žádáme o změnu v územním plánu vyjmutím níže popsaného území z navržené „rezervy k bydlení“ do „plochy pro bydlení“.

Území spadající do návrhu je vymezeno pozemky s parcelními čísly:

Hranice území Západ:

2320/1

2320/2

2321

Hranice území Východ:

2370/1

Hranice území Sever:

2394/1

Hranice území Jih:

2230/69

A to z následujících důvodů:

1. Aktuální územní plán vznikl v roce 1994, kde v té době byla tato lokalita vedena jako zahrady a orná půda, co v žádném případě nesvědčí zdravé budoucnosti Brna.
2. Území je poseto objekty určenými k trvalému bydlení a k rekreaci – které jsou taktéž trvale obydleny.
3. Území přímo sousedí se schválenou výstavbou nových objektů k trvalému bydlení – čtvrť pod Hády.
4. V rámci nově budované obytné čtvrtě pod Hády bude vybudována nová infrastruktura, která může sloužit také pro výše popsané území.

V Brně dne 25.6.2020 Podpis

*nehodící se škrtněte

MMB/0270118/2020

Připomínka

Vyhodnocení připomínky:

Návrh ÚPmB (6/2020) vymezil B-1 jako územní rezervu pro prověření potřeby rozšíření návrhových ploch bydlení včetně občanské vybavenosti v lokalitě Kavky (severně i jižně při ulici Hády) a prověření možnosti propojení ulic Pod Hády a ulice Hády sběrnou komunikací pro doplnění souvisejícího obslužného dopravního skeletu, přičemž územní rezervu je možné aktivovat pouze v případě, že bude na úrovni ZÚR JMK rozhodnuto o trasování D43 (S43) na území města Brna.

Nicméně na základě rozhodnutí Rady města Brna (RMB), které přijala na schůzi RMB č.R8/127 zahájené dne 20.1.2021 s pokračováním dne 25.1.2021, uplatnil určený zastupitel, radní pro územní plánování RNDr. Filip Chvátal, PhD. u pořizovatele připravovaného Územního plánu města Brna – Odboru územního plánování a rozvoje MMB, ve smyslu § 53 odst. (1) zákona č. 183/2006 sb., o územním plánování a stavebním řádu, ve znění pozdějších předpisů, podnět, aby vyhodnocení výsledků projednání dokončil v souladu s doporučením RMB. RMB doporučila řešení u problematických oblastí rozvoje města stěžejního charakteru, u předmětné územní rezervy B-1 následujícím způsobem:

Vzhledem k tomu, že došlo na úrovni ZÚR JMK k rozhodnutí o umístění koridoru komunikace R-43 (S43) na území města Brna, je možné učinit rozhodnutí a aktivovat územní rezervy tj. územní rezervy převést zpět do zastavitelných ploch dle projednané a vybrané varianty Konceptu ÚPmB či dílčích úprav. Aktivaci územních rezerv převedením do zastavitelných ploch však nelze v úpravě Návrhu ÚPmB před opakovaným veřejným projednáním doporučit, ale až pro první aktualizaci nového ÚPmB v rámci Zprávy o uplatňování ÚPmB, případně pro samostatnou změnu nového ÚPmB.

Na základě výše uvedeného tak bude územní rezerva B-1 v Návrhu ÚPmB ponechána, ovšem již bez podmínky prověření trasy komunikace D43 (R43) v souladu s podnětem určeného zastupitele.

Nicméně na základě obecných podmínek využití území Návrhu ÚPmB lze lokalitu resp. pozemek i nadále využívat stávajícím způsobem včetně legálně umístěných staveb za splnění některých podmínek (více viz "závazná textová část", kap. 6.2 Obecné podmínky využití území), ale zároveň upozorňujeme, že v území územní rezervy nesmí být stávající využití měněno způsobem, který by podstatně ztížil, znemožnil nebo vyloučil budoucí využití ploch nebo koridorů územních rezerv.

Pro dokladování transparentnosti procesu vyhodnocení podání a pro úplnost uvádíme, že v předmětném území došlo k opětovnému prověření vymezení dané územní rezervy B-1 a tato je ve výsledném řešení Návrhu nového ÚPmB částečně rozšířena.



mmb1es7739434d

5499

MAGISTRÁT MĚSTA BRNA
 Odbor územního plánování a rozvoje
 Kounicova 67
 601 67 Brno

NÁMITKA / PŘIPOMÍNKA

NÁZEV PROJEDNÁVANÉ ÚPD

B-1

Identifikační údaje podatele

Fyzická osoba/právnícká osoba

Jméno, příjmení /
Název společnosti

Spolek pro rozvoj oblasti Hády

Datum narození/
Identifikační číslo

09002740

Trvalé bydliště/
sídlo

Maloměřice E20

Jsem - nejsem*) občan města Brna

Jsem vlastníkem pozemků nebo stavby v ploše dotčené navrhovanou změnou

Katastrální území Maloměřice, parc č. xxx

Upřesnění obsahu námítky/připomínky

 K textové části Ke grafické části K procesu pořizování

Městská část

Maloměřice

Katastrální území

Maloměřice

Parcelní čísla pozemků (adresa,
doplňující popis lokality)

Území spadající do návrhu je vymezeno pozemky s parcelními čísly:

Hranice území Západ:

2320/1

2320/2

2321

Hranice území Východ:

2370/1

Hranice území Sever:

2394/1

Hranice území Jih:

2230/69

Text námítky/připomínky včetně ZDŮVODNĚNÍ

přílohy:

 ano ne

My žadatelé a zároveň členové spolku žádáme o změnu v územním plánu vyjmutím níže popsaného území z navržené „rezervy k bydlení“ do „plochy pro bydlení“.

Území spadající do návrhu je vymezeno pozemky s parcelními čísly:

Hranice území Západ:

2320/1

2320/2

2321

Hranice území Východ:

2370/1

Hranice území Sever:

2394/1

Hranice území Jih:


2230/69

A to z následujících důvodů:

1. Aktuální územní plán vznikl v roce 1994, kde v té době byla tato lokalita vedena jako zahrady a orná půda, co v žádném případě nesvědčí zdravé budoucnosti Brna.
2. Území je poseto objekty určenými k trvalému bydlení a k rekreaci – které jsou také trvale obydleny.
3. Území přímo sousedí se schválenou výstavbou nových objektů k trvalému bydlení – čtvrť pod Hády.
4. V rámci nově budované obytné čtvrtě pod Hády bude vybudována nová infrastruktura, která může sloužit také pro výše popsané území.

V Brně dne 25.6.2020 Pod

*nehodící se škrtněte



Spolek pro rozvoj oblasti HÁDY

Spolek pro rozvoj oblasti HÁDY

Maloměřice E20
614 00 Brno

IČO: 090 027 40

Zastoupené: Ing. Martin Bránecký

telefon:

Fax:

e-mail:

web: www.spron.cz

(dále jen SPOLEK)

B | R | N | O

Magistrát města Brna
Odbor územního plánování a rozvoje
Kounicova 67
601 67 Brno

Zastoupena: Ing. Arch. Pavla Pannová

telefon: +420 542 174 116

Fax: +420 545 561 398

e-mail: panova.pavla@brno.cz

web: www.brno.cz

(dále jen OUPR)

Věc: PŘIPOMÍNKA K NAVRŽENÉMU ÚZEMNÍMU PLÁNU

My žadatelé a zároveň členové spolku žádáme o změnu v územním plánu vyjmutím níže popsaného území z navržené „rezervy k bydlení“ do „plochy pro bydlení“.

Území spadající do návrhu je vymezeno pozemky s parcelními čísly:

Hranice území Západ:

2320/1

2320/2

2321

Hranice území Východ:

2370/1

Hranice území Sever:

2394/1

Hranice území Jih:

2230/69

A to z následujících důvodů:

1. Aktuální územní plán vznikl v roce 1994, kde v té době byla tato lokalita vedena jako zahrady a orná půda, co v žádném případě nesvědčí zdravé budoucnosti Brna.
2. Území je poseto objekty určenými k trvalému bydlení a k rekreaci – které jsou taktéž trvale obydleny.
3. Území přímo sousedí se schválenou výstavbou nových objektů k trvalému bydlení – čtvrť pod Hády.
4. V rámci nově budované obytné čtvrtě pod Hády bude vybudována nová infrastruktura, která může sloužit také pro výše popsané území.

V Brně dne 25. 6. 2020

Za spolek pro rozvoj oblasti Hády níže podepsaní statutární orgán:



Ing. Martin Branecky
Předseda



Místopředseda



MMB/0270121/2020

Připomínka

Vyhodnocení připomínky:

Návrh ÚPmB (6/2020) vymezil B-1 jako územní rezervu pro prověření potřeby rozšíření návrhových ploch bydlení včetně občanské vybavenosti v lokalitě Kavky (severně i jižně při ulici Hády) a prověření možnosti propojení ulic Pod Hády a ulice Hády sběrnou komunikací pro doplnění souvisejícího obslužného dopravního skeletu, přičemž územní rezervu je možné aktivovat pouze v případě, že bude na úrovni ZÚR JMK rozhodnuto o trasování D43 (S43) na území města Brna.

Nicméně na základě rozhodnutí Rady města Brna (RMB), které přijala na schůzi RMB č.R8/127 zahájené dne 20.1.2021 s pokračováním dne 25.1.2021, uplatnil určený zastupitel, radní pro územní plánování RNDr. Filip Chvátal, PhD. u pořizovatele připravovaného Územního plánu města Brna – Odboru územního plánování a rozvoje MMB, ve smyslu § 53 odst. (1) zákona č. 183/2006 sb., o územním plánování a stavebním řádu, ve znění pozdějších předpisů, podnět, aby vyhodnocení výsledků projednání dokončil v souladu s doporučením RMB. RMB doporučila řešení u problematických oblastí rozvoje města stěžejního charakteru, u předmětné územní rezervy B-1 následujícím způsobem:

Vzhledem k tomu, že došlo na úrovni ZÚR JMK k rozhodnutí o umístění koridoru komunikace R-43 (S43) na území města Brna, je možné učinit rozhodnutí a aktivovat územní rezervy tj. územní rezervy převést zpět do zastavitelných ploch dle projednané a vybrané varianty Konceptu ÚPmB či dílčích úprav. Aktivaci územních rezerv převedením do zastavitelných ploch však nelze v úpravě Návrhu ÚPmB před opakovaným veřejným projednáním doporučit, ale až pro první aktualizaci nového ÚPmB v rámci Zprávy o uplatňování ÚPmB, případně pro samostatnou změnu nového ÚPmB.

Na základě výše uvedeného tak bude územní rezerva B-1 v Návrhu ÚPmB ponechána, ovšem již bez podmínky prověření trasy komunikace D43 (R43) v souladu s podnětem určeného zastupitele.

Nicméně na základě obecných podmínek využití území Návrhu ÚPmB lze lokalitu resp. pozemek i nadále využívat stávajícím způsobem včetně legálně umístěných staveb za splnění některých podmínek (více viz "závazná textová část", kap. 6.2 Obecné podmínky využití území), ale zároveň upozorňujeme, že v území územní rezervy nesmí být stávající využití měněno způsobem, který by podstatně ztížil, znemožnil nebo vyloučil budoucí využití ploch nebo koridorů územních rezerv.

Pro dokladování transparentnosti procesu vyhodnocení podání a pro úplnost uvádíme, že v předmětném území došlo k opětovnému prověření vymezení dané územní rezervy B-1 a tato je ve výsledném řešení Návrhu nového ÚPmB částečně rozšířena.

P134

MAGISTRÁT MĚSTA BRNA
 Odbor územního plánování a rozvoje
 Kounicova 67
 601 67 Brno

NÁMITKA / PŘIPOMÍNKA

Statutární město Brno
 Doručeno: 30.06.2020
 MMB/0270122/2020
 Vlasty: přílohy: 1
 druh: 11/sv:

NÁZEV PROJEDNÁVANÉ ÚPD

B-1

DS



mmb1es7739434e

Identifikační údaje podatele

Fyzická osoba/právnícká osoba

Jméno, příjmení / Název společnosti	Spolek pro rozvoj oblasti Hády
Datum narození/ Identifikační číslo	09002740
Trvalé bydliště/ sídlo	Maloměřice E20
Jsem - nejsem*) občan města Brna	Jsem vlastníkem pozemků nebo stavby v ploše dotčené navrhovanou změnou Katastrální území Maloměřice, parc č. xxx

Upřesnění obsahu námítky/připomínky

K textové části Ke grafické části K procesu pořizování

Městská část	Maloměřice
Katastrální území	Maloměřice
Parcelní čísla pozemků (adresa, doplňující popis lokality)	Území spadající do návrhu je vymezeno pozemky s parcelními čísly: Hranice území Západ: 2320/1 2320/2 2321 Hranice území Východ: 2370/1 Hranice území Sever: 2394/1 Hranice území Jih: 2230/69

Text námítky/připomínky včetně ZDŮVODNĚNÍ

přílohy:
 ano
 ne

MAGISTRÁT MĚSTA BRNA - ODBOR ÚZEMNÍHO PLÁNOVÁNÍ A ROZVOJE

My žadatelé a zároveň členové spolku žádáme o změnu v územním plánu vyjmutím níže popsaného území z navržené „rezervy k bydlení“ do „plochy pro bydlení“.

Území spadající do návrhu je vymezeno pozemky s parcelními čísly:

Hranice území Západ:

2320/1

2320/2

2321

Hranice území Východ:

2370/1

Hranice území Sever:

2394/1

Hranice území Jih:

2230/69

A to z následujících důvodů:

1. Aktuální územní plán vznikl v roce 1994, kde v té době byla tato lokalita vedena jako zahrady a orná půda, co v žádném případě nesvědčí zdravé budoucnosti Brna.
2. Území je poseto objekty určenými k trvalému bydlení a k rekreaci – které jsou taktéž trvale obydleny.
3. Území přímo sousedí se schválenou výstavbou nových objektů k trvalému bydlení – čtvrť pod Hády.
4. V rámci nově budované obytné čtvrtě pod Hády bude vybudována nová infrastruktura, která může sloužit také pro výše popsané území.

v Brně dne 25.6.2020 P

*nehodící se škrtněte






Spolek pro rozvoj oblasti HÁDY

Maloměřice E20
614 00 Brno

IČO: 090 027 40

Zastoupené: Ing. Martin Bránecký

telefon: 
Fax: 
e-mail: 
web: www.sproh.cz

(dále jen SPOLEK)



Magistrát města Brna
Odbor územního plánování a rozvoje
Kounicova 67
601 67 Brno

Zastoupena: Ing. Arch. Pavla Pannová

telefon: +420 542 174 116
Fax: +420 545 561 398
e-mail: panova.pavla@brno.cz
web: www.brno.cz

(dále jen OUPR)

Věc: PŘIPOMÍNKA K NAVRŽENÉMU ÚZEMNÍMU PLÁNU

My žadatelé a zároveň členové spolku žádáme o změnu v územním plánu vyjmutím níže popsaného území z navržené „rezervy k bydlení“ do „plochy pro bydlení“.

Území spadající do návrhu je vymezeno pozemky s parcelními čísly:

Hranice území Západ:
2320/1
2320/2
2321

Hranice území Východ:
2370/1

Hranice území Sever:
2394/1

Hranice území Jih:
2230/69

A to z následujících důvodů:

1. Aktuální územní plán vznikl v roce 1994, kde v té době byla tato lokalita vedena jako zahrady a orná půda, co v žádném případě nesvědčí zdravé budoucnosti Brna.
2. Území je poseto objekty určenými k trvalému bydlení a k rekreaci – které jsou taktéž trvale obydleny.
3. Území přímo sousedí se schválenou výstavbou nových objektů k trvalému bydlení – čtvrť pod Hády.
4. V rámci nově budované obytné čtvrtě pod Hády bude vybudována nová infrastruktura, která může sloužit také pro výše popsané území.

V Brně dne 25. 6. 2020

Za spolek pro rozvoj oblasti Hády níže podepsaní statutární orgán:



Ing. Martin Branecky
Předseda



Mistopředseda



1

MMB/0270122/2020

Připomínka

Vyhodnocení připomínky:

Návrh ÚPmB (6/2020) vymezil B-1 jako územní rezervu pro prověření potřeby rozšíření návrhových ploch bydlení včetně občanské vybavenosti v lokalitě Kavky (severně i jižně při ulici Hády) a prověření možnosti propojení ulic Pod Hády a ulice Hády sběrnou komunikací pro doplnění souvisejícího obslužného dopravního skeletu, přičemž územní rezervu je možné aktivovat pouze v případě, že bude na úrovni ZÚR JMK rozhodnuto o trasování D43 (S43) na území města Brna.

Nicméně na základě rozhodnutí Rady města Brna (RMB), které přijala na schůzi RMB č.R8/127 zahájené dne 20.1.2021 s pokračováním dne 25.1.2021, uplatnil určený zastupitel, radní pro územní plánování RNDr. Filip Chvátal, PhD. u pořizovatele připravovaného Územního plánu města Brna – Odboru územního plánování a rozvoje MMB, ve smyslu § 53 odst. (1) zákona č. 183/2006 sb., o územním plánování a stavebním řádu, ve znění pozdějších předpisů, podnět, aby vyhodnocení výsledků projednání dokončil v souladu s doporučením RMB. RMB doporučila řešení u problematických oblastí rozvoje města stěžejního charakteru, u předmětné územní rezervy B-1 následujícím způsobem:

Vzhledem k tomu, že došlo na úrovni ZÚR JMK k rozhodnutí o umístění koridoru komunikace R-43 (S43) na území města Brna, je možné učinit rozhodnutí a aktivovat územní rezervy tj. územní rezervy převést zpět do zastavitelných ploch dle projednané a vybrané varianty Konceptu ÚPmB či dílčích úprav. Aktivaci územních rezerv převedením do zastavitelných ploch však nelze v úpravě Návrhu ÚPmB před opakovaným veřejným projednáním doporučit, ale až pro první aktualizaci nového ÚPmB v rámci Zprávy o uplatňování ÚPmB, případně pro samostatnou změnu nového ÚPmB.

Na základě výše uvedeného tak je územní rezerva B-1 v Návrhu ÚPmB ponechána, ovšem již bez podmínky prověření trasy komunikace D43 (S43) v souladu s podnětem určeného zastupitele.

Nicméně na základě obecných podmínek využití území Návrhu ÚPmB lze lokalitu resp. pozemek i nadále využívat stávajícím způsobem včetně legálně umístěných staveb za splnění některých podmínek (více viz "závazná textová část", kap. 6.2 Obecné podmínky využití území), ale zároveň upozorňujeme, že v území územní rezervy nesmí být stávající využití měněno způsobem, který by podstatně ztížil, znemožnil nebo vyloučil budoucí využití ploch nebo koridorů územních rezerv.

Pro dokladování transparentnosti procesu vyhodnocení podání a pro úplnost uvádíme, že v předmětném území došlo k opětovnému prověření vymezení dané územní rezervy B-1 a tato je ve výsledném řešení Návrhu nového ÚPmB částečně rozšířena.



mmb1es77394350

6897

PŘIPOMÍNKA**NÁZEV PROJEDNÁVANÉ ÚPD****Územní plán města Brna****Identifikační údaje podatele****Fyzická osoba/právnícká osoba**

Jméno, příjmení / Název společnosti	Lesní klub V Závětří, z.s.
Datum narození/ Identifikační číslo	01 486 641
Trvalé bydliště/ sídlo	Chudčická 1311/11, Bystrc, 63500 Brno
Jsem občan města Brna	Jsem nájemcem pozemků v ploše dotčené navrhovanou změnou Katastrální území Žebětín, parc. č. 2152/13

Upřesnění obsahu připomínky

x K textové části	x Ke grafické části	• K procesu pořizování
Městská část	Brno-Žebětín	
Katastrální území	Žebětín	
Parcelní čísla pozemků (adresa, doplňující popis lokality)	2151/13, 2174/19, 2174/9,	

Text připomínky včetně ZDŮVODNĚNÍ

přílohy:

Vážení,

touto připomínkou vyjadřuji svůj nesouhlas se zřízením plochy biokoridoru ÚSES na části plochy pozemku 2152/13. Tento pozemek je využíván jako ovocný sad a jako takový je oplocen proti okusu lesní zvěří. Zároveň tento pozemek dlouhodobě slouží k provozu Lesního klubu V Závětří, z.s a Lesní mateřské školy V Závětří a je na něm umístěno zázemí těchto organizací. Týpí a komunitní pec na chleba byly postaveny s přispěním Statutárního města Brna a Jihomoravského kraje. Nic nenamítáme proti zřízení biokoridoru ÚSES na pozemcích 2174/9 a 2174/19 v těsném sousedství, které rovněž využíváme a si pronajímáme.

Navrhujeme naopak, aby pozemky 2152/13 a 2152/14 v k.ú. Žebětín byly vymezeny jako plocha veřejné vybavenosti. Tyto pozemky dlouhodobě slouží k provozu Lesního klubu V Závětří, z.s a Lesní mateřské školy V Závětří a je na nich umístěno zázemí těchto organizací.

Spolek, který je zřizovatelem Lesní mateřské školy V Závětří a Lesního klubu, je velmi vyhledávaným zařízením především pro rodiče z Bystrce a Žebětína. Podporovány jsou i místní samosprávou. LMŠ je zapsaná v Rejstříku škol a školských zařízení Ministerstva školství, mládeže a tělovýchovy a je i velmi kladně hodnocena Českou školskou inspekcí. Mateřská škola má celoroční provoz a momentálně je do ní zapsáno 46 dětí. Lesní klub navštěvuje pravidelně dalších cca 30 dětí,

ať už v adaptačním kroužku Kulíšků nebo v Klubu šnečků pro rodiče s dětmi. Spolek organizuje již osm sezón v místě příměstské tábory vždy pro cca 130 dětí a pojí se s ním čilý komunitní život. Po létech nevhodného využívání během komunismu, komunita pozemky s velkým vypětím revitalizovala a zřídila na nich několik drobných staveb nespojených se zemí (týpí, pec, maringotky). Pro děti tak pozemky nyní představují velmi kvalitní prostředí a výbornou příležitost pro vzdělávání blízké přírodě.

My, jako nájemci pozemků, spolu s vlastníkem dlouhodobě usilujeme o změnu využití území. Naše snahy však zatím vycházely naprázdno, patrně především kvůli dosavadním obtížím se schvalováním nového územního plánu. Považujeme za velmi důležité, aby aktuální návrh územního plánu existenci školky a klubu zohlednil a vytvořil tak formální podmínky pro jejich další fungování a rozvoj. Jejich význam bude do budoucna o to důležitější, že se v blízkém sousedství chystá rozsáhlá výstavba bydlení (viz sousedící plochy B/r2 a B/v3). Ta zvýší už tak vysokou poptávku po místech v mateřských školách v okolí.

Pokračování provozu klubu a školky je tedy dle našeho názoru ve veřejném zájmu přesahující několik městských částí.

S pozdravem

V Brně dne 30. června 2020

Podpis:

.....

**nehodící se škrtněte*

MMB/0270124/2020

Připomínka

Vyhodnocení připomínky:

Připomínku podává nájemce pozemků, který zde provozuje lesní školku a nesouhlasí s vymezením biokoridoru a plochy H. Předmětná plocha je součástí předepsané územní studie ÚS-12 Žebětínský statek, která má předepsané cíle:

- rozvoj rezidenčního charakteru území, doplnění stávající struktury zástavby obytného souboru Kamechy a posílení polyfunkčního charakteru lokality doplněním sportovního a komerčního využití při ul. Kamechy pro doplnění oboustranné zástavby
- napojení na dopravní a technickou infrastrukturu v návaznosti na stávající komunikaci ul. Hostislavova a Kamechy s důrazem na pěší prostupnost územím zejména v severojižním směru
- návaznost na zastavěné území části Kamechy
- umístění veřejného prostranství a jeho charakter (poměr stran by neměl být větší než 1:2, s přihlédnutím ke konfiguraci terénu); přednostně je vhodné využít městského pozemku; předpokládá se umístění v blízkosti vstupu do území ze severu, tj. u ul. Kamechy a dále prověřit umístění veřejných prostranství v jižní části ploch bydlení
- souhrnně řešit ochrany a rekultivaci ploch zeleně a umožnit jejich částečného využití pro rekreační účely
- respektování vedení prvků ÚSES - LBK ZE01 a LBK ZE02
- návrh systému prvků zeleně, který zajistí dostatečnou prostupnost územím a funkčně doplní vymezené skladebné prvky ÚSES
- řešení, jehož součástí budou pozemky pro vodohospodářské účely (retence) v údolí potoka Vrbovce

Řešení je potřeba upřesnit prověřením optimální polohy a rozsahu plochy H podrobnějším řešením potoka Vrbovce. Prvky ÚSES - LBK ZE01 a LBK ZE02 jsou závazné. Do doby výsledku prověření podrobnější dokumentací není vhodné měnit plochu H na jinou funkci.

Vymezení prvků ÚSES (biokoridor) bylo provedeno na základě odborného oborového dokumentu, který prověřuje ÚSES a jeho ekologickostabilizační funkci v krajině komplexně se všemi parametry, vztahy a návaznostmi. Vždy musí být dodržena základní pravidla pro vymezení a tím zajištěny funkce ÚSES tzn. zajištěny minimální prostorové a funkční parametry (např. typ půdy, rostlinná společenstva atp. biokoridor nesmí být extrémně zúžen nebo posunut v rámci územního plánu). Dle zákona o ochraně přírody a krajiny č. 114/1992 jde o veřejný zájem na úseku ochrany přírody, na kterém se má podílet i vlastník pozemku.

Na základě obecných podmínek využití území Návrhu ÚPmB lze lokalitu resp. pozemek i nadále využívat stávajícím způsobem: "Jestliže způsob využití dosavadních staveb a zařízení (popř. způsob využití území), legálně umístěných nebo povolených ke dni účinnosti tohoto územního plánu, neodpovídají hlavnímu, přípustnému nebo podmíněně přípustnému využití základní plochy, nebo prostorové parametry neodpovídají stanoveným prostorovým regulativům jsou tyto stavby a zařízení (popř. způsob využití území) přípustné. Záměry na změny těchto staveb a zařízení (včetně případných úprav dosavadního způsobu využití) a doplňkové stavby ke stavbě hlavní jsou podmíněně přípustné za podmínky, že buď nedojde k podstatnému narušení nebo znemožnění využití stanoveného hlavního nebo přípustného využití, nebo není jejich rozsah nepřiměřený dosavadnímu způsobu využití nebo míře zátěže nebo hmotovému řešení (objemu, velikosti, rozsahu) stavby nebo zařízení a je zachováno stanovené minimální plošné zastoupení zeleně." a "Jestliže bylo do doby účinnosti tohoto územního plánu vydáno územní rozhodnutí (popř. jiný správní akt, kterým je stavba nebo záměr umísťován nebo povolován), ke kterému bylo vydáno kladné závazné stanovisko orgánu územního plánování o souladu s územně plánovací dokumentací, jsou tyto záměry přípustné. To neplatí, pokud dojde ke zrušení podkladového stanoviska úřadu územního plánování opravnými či jinými přezkumnými postupy. Na tyto záměry se rovněž vztahují pravidla pro práci s integrovanými jevy.", a dále pak může být uplatňována také podmínka: "V plochách lze podmíněně připustit dočasné využití území a realizaci dočasných staveb (a to

i mimo rámec podmínek stanovených pro příslušnou plochu s rozdílným způsobem využití) za splnění následujících podmínek:

- jejich existence nebude v rozporu s funkčním a prostorovým využíváním okolních pozemků a jejich provoz nebude narušovat funkční využití navazujícího území realizovaného v souladu s regulativy ploch s rozdílným způsobem využití;*
- jejich existence bude umožňovat realizaci trvalých staveb na sousedních pozemcích;*
- objemové a architektonické řešení staveb nebude v rozporu se stávajícím charakterem území;*
- v plochách, ve kterých je stanoveno minimální plošné zastoupení zeleně, musí být stanovený podíl zastoupení zeleně zachován;*
- doba jejich dočasného užívání bude odpovídat předpokládané době realizace staveb s funkcí dle územního plánu; pokud tato doba není známá, je možné dočasnou stavbu nebo dočasné využití území povolit pouze na 5 let;*
- případná změna využití povolené dočasné stavby musí být znovu posuzována podle výše uvedených kritérií."*



mmb1es77394354

6295

PŘIPOMÍNKA**NÁZEV PROJEDNÁVANÉ ÚPD****Územní plán města Brna****Identifikační údaje podatele****Fyzická osoba/právnícká osoba**

Jméno, příjmení / Název společnosti	Lesní mateřská škola V Závě
Datum narození/Identifikační číslo	06138811
Trvalé bydliště/ sídlo	Chudčická 1311/11, Bystře, 63500 Brno
Jsem občan města Brna	Jsem nájemcem pozemků v ploše dotčené navrhovanou změnou Katastrální území Žebětín, parc. č. 2152/13

Upřesnění obsahu připomínky

x K textové části	x Ke grafické části	• K procesu pořizování
Městská část	Brno-Žebětín	
Katastrální území	Žebětín	
Parcelní čísla pozemků (adresa, doplňující popis lokality)	2151/13, 2174/19, 2174/9,	

Text připomínky včetně ZDŮVODNĚNÍ

přílohy:

Vážení,

touto připomínkou vyjadřuji svůj nesouhlas se zřízením plochy biokoridoru ÚSES na části plochy pozemku 2152/13. Tento pozemek je využíván jako ovocný sad a jako takový je oplocen proti okusu lesní zvěří. Zároveň tento pozemek dlouhodobě slouží k provozu Lesního klubu V Závětří, z.s a Lesní mateřské školy V Závětří a je na něm umístěno zázemí těchto organizací. Týpí a komunitní pec na chleba byly postaveny s přispěním Statutárního města Brna a Jihomoravského kraje. Nic nenamítáme proti zřízení biokoridoru ÚSES na pozemcích 2174/9 a 2174/19 v těsném sousedství, které rovněž využíváme a si pronajímáme.

Navrhujeme naopak, aby pozemky 2152/13 a 2152/14 v k.ú. Žebětín byly vymezeny jako plocha veřejné vybavenosti. Tyto pozemky dlouhodobě slouží k provozu Lesního klubu V Závětří, z.s a Lesní mateřské školy V Závětří a je na nich umístěno zázemí těchto organizací.

Spolek, který je zřizovatelem Lesní mateřské školy V Závětří a Lesního klubu, je velmi vyhledávaným zařízením především pro rodiče z Bystřce a Žebětína. Podporovány jsou i místní samosprávou. LMŠ je zapsaná v Rejstříku škol a školských zařízení Ministerstva školství, mládeže a tělovýchovy a je i velmi kladně hodnocena Českou školskou inspekcí. Mateřská škola má celoroční provoz a momentálně je do ní zapsáno 46 dětí. Lesní klub navštěvuje pravidelně dalších cca 30 dětí,

at' už v adaptačním kroužku Kulíšků nebo v Klubu šnečků pro rodiče s dětmi. Spolek organizuje již osm sezón v místě příměstské tábory vždy pro cca 130 dětí a pojí se s ním čilý komunitní život. Po létech nevhodného využívání během komunismu, komunita pozemky s velkým vypětím revitalizovala a zřídila na nich několik drobných staveb nespojených se zemí (týpí, pec, maringotky). Pro děti tak pozemky nyní představují velmi kvalitní prostředí a výbornou příležitost pro vzdělávání blízké přírodě.

My, jako nájemci pozemků, spolu s vlastníkem dlouhodobě usilujeme o změnu využití území. Naše snahy však zatím vycházely naprázdno, patrně především kvůli dosavadním obtížím se schvalováním nového územního plánu. Považujeme za velmi důležité, aby aktuální návrh územního plánu existenci školky a klubu zohlednil a vytvořil tak formální podmínky pro jejich další fungování a rozvoj. Jejich význam bude do budoucna o to důležitější, že se v blízkém sousedství chystá rozsáhlá výstavba bydlení (viz sousedící plochy B/r2 a B/v3). Ta zvýší už tak vysokou poptávku po místech v mateřských školách v okolí.

Pokračování provozu klubu a školky je tedy dle našeho názoru ve veřejném zájmu přesahující několik městských částí.

S pozdravem

V Brně dne 30. června 2020

Podpis:

.....

**nehodící se škrtněte*

MMB/0270128/2020

Připomínka

Vyhodnocení připomínky:

Připomínku podává nájemce pozemků, který zde provozuje lesní školku a nesouhlasí s vymezením biokoridoru a plochy H. Předmětná plocha je součástí předepsané územní studie ÚS-12 Žebětínský statek, která má předepsané cíle:

- rozvoj rezidenčního charakteru území, doplnění stávající struktury zástavby obytného souboru Kamechy a posílení polyfunkčního charakteru lokality doplněním sportovního a komerčního využití při ul. Kamechy pro doplnění oboustranné zástavby
- napojení na dopravní a technickou infrastrukturu v návaznosti na stávající komunikaci ul. Hostislavova a Kamechy s důrazem na pěší prostupnost územím zejména v severojižním směru
- návaznost na zastavěné území části Kamechy
- umístění veřejného prostranství a jeho charakter (poměr stran by neměl být větší než 1:2, s přihlédnutím ke konfiguraci terénu); přednostně je vhodné využít městského pozemku; předpokládá se umístění v blízkosti vstupu do území ze severu, tj. u ul. Kamechy a dále prověřit umístění veřejných prostranství v jižní části ploch bydlení
- souhrnně řešit ochrany a rekultivaci ploch zeleně a umožnit jejich částečného využití pro rekreační účely
- respektování vedení prvků ÚSES - LBK ZE01 a LBK ZE02
- návrh systému prvků zeleně, který zajistí dostatečnou prostupnost územím a funkčně doplní vymezené skladebné prvky ÚSES
- řešení, jehož součástí budou pozemky pro vodohospodářské účely (retence) v údolí potoka Vrbovce

Řešení je potřeba upřesnit prověřením optimální polohy a rozsahu plochy H podrobnějším řešením potoka Vrbovce. Prvky ÚSES - LBK ZE01 a LBK ZE02 jsou závazné. Do doby výsledku prověření podrobnější dokumentací není vhodné měnit plochu H na jinou funkci.

Vymezení prvků ÚSES (biokoridor) bylo provedeno na základě odborného oborového dokumentu, který prověřuje ÚSES a jeho ekologickostabilizační funkci v krajině komplexně se všemi parametry, vztahy a návaznostmi. Vždy musí být dodržena základní pravidla pro vymezení a tím zajištěny funkce ÚSES tzn. zajištěny minimální prostorové a funkční parametry (např. typ půdy, rostlinná společenstva atp. biokoridor nesmí být extrémně zúžen nebo posunut v rámci územního plánu). Dle zákona o ochraně přírody a krajiny č. 114/1992 jde o veřejný zájem na úseku ochrany přírody, na kterém se má podílet i vlastník pozemku.

Na základě obecných podmínek využití území Návrhu ÚPmB lze lokalitu resp. pozemek i nadále využívat stávajícím způsobem: "Jestliže způsob využití dosavadních staveb a zařízení (popř. způsob využití území), legálně umístěných nebo povolených ke dni účinnosti tohoto územního plánu, neodpovídají hlavnímu, přípustnému nebo podmíněně přípustnému využití základní plochy, nebo prostorové parametry neodpovídají stanoveným prostorovým regulativům jsou tyto stavby a zařízení (popř. způsob využití území) přípustné. Záměry na změny těchto staveb a zařízení (včetně případných úprav dosavadního způsobu využití) a doplňkové stavby ke stavbě hlavní jsou podmíněně přípustné za podmínky, že buď nedojde k podstatnému narušení nebo znemožnění využití stanoveného hlavního nebo přípustného využití, nebo není jejich rozsah nepřiměřený dosavadnímu způsobu využití nebo míře zátěže nebo hmotovému řešení (objemu, velikosti, rozsahu) stavby nebo zařízení a je zachováno stanovené minimální plošné zastoupení zeleně." a "Jestliže bylo do doby účinnosti tohoto územního plánu vydáno územní rozhodnutí (popř. jiný správní akt, kterým je stavba nebo záměr umísťován nebo povolován), ke kterému bylo vydáno kladné závazné stanovisko orgánu územního plánování o souladu s územně plánovací dokumentací, jsou tyto záměry přípustné. To neplatí, pokud dojde ke zrušení podkladového stanoviska úřadu územního plánování opravnými či jinými přezkumnými postupy. Na tyto záměry se rovněž vztahují pravidla pro práci s integrovanými jevy.", a dále pak může být uplatňována také podmínka: "V plochách lze podmíněně připustit dočasné využití území a realizaci dočasných staveb (a to

i mimo rámec podmínek stanovených pro příslušnou plochu s rozdílným způsobem využití) za splnění následujících podmínek:

- jejich existence nebude v rozporu s funkčním a prostorovým využíváním okolních pozemků a jejich provoz nebude narušovat funkční využití navazujícího území realizovaného v souladu s regulativy ploch s rozdílným způsobem využití;*
- jejich existence bude umožňovat realizaci trvalých staveb na sousedních pozemcích;*
- objemové a architektonické řešení staveb nebude v rozporu se stávajícím charakterem území;*
- v plochách, ve kterých je stanoveno minimální plošné zastoupení zeleně, musí být stanovený podíl zastoupení zeleně zachován;*
- doba jejich dočasného užívání bude odpovídat předpokládané době realizace staveb s funkcí dle územního plánu; pokud tato doba není známá, je možné dočasnou stavbu nebo dočasné využití území povolit pouze na 5 let;*
- případná změna využití povolené dočasné stavby musí být znovu posuzována podle výše uvedených kritérií."*

P131

NÁMITKA / PŘIPOMÍNKA

Statutární město Brno
Doručeno: 30.06.2020
MMB/0270137/2020
listy: přílohy: 3
druh: li/sv:

NÁZEV PROJEDNÁVANÉ ÚPD

Je-1, Je-2, Je-3

DS

Identifikační údaje podatele



mmb1es7739435d

Fyzická osoba/právnícká osoba

Jméno, příjmení /
Název společnosti

spolek Klidné Jehnice

Datum narození/
Identifikační číslo

22757082

Trvalé bydliště/
sídlo

Havláskova 12, Brno, 621 00

Zplnomocněn jako zástupce veřejnosti k podávání námitek.

Upřesnění obsahu námítka/připomínky

K textové části

Ke grafické části

K procesu pořizování

Městská část

Brno-Jehnice

Katastrální území

Jehnice

Parcelní čísla pozemků (adresa,
doplňující popis lokality)

Text námítka/připomínky včetně ZDŮVODNĚNÍ

přílohy:

ano
 ne

1 Nebyla zpracována varianta, kde by změny na území MČ Brno-Jehnice byly zpracovány v omezené variantě s realizací pouze změn JE-4, která svým rozsahem již v současnosti významně MČ Brno-Jehnice zatěžuje. 1

2 Občany MČ nebyly o změnách informovány a pro ně a jejich veřejný zájem daleko přínosnější varianty nebyly vůbec zpracovány. ZMČ městské části Brno-Jehnice postupovalo při schvalování nezákonně, neboť při hlasování hlasovaly pro změny i ty osoby, které mají v této záležitosti osobní zájmy a které jsou ve výkonné rozhodovací funkci v MČ v pozici místostarosty a starosty a které měly být prohlášeny za systémově podjaté. 2

Vzhledem k této skutečnosti systémově podjatosti, by měly být změny Je-1 a Je-2 vyjmuty z projednávání nového územního plánu, protože jsou schvalovány protiprávně již od samého začátku.

V Brně

dne ...30. 6. 2020.....

Podpis:podepsáno elektronicky dat. schránkou.....

NÁMITKA / PŘIPOMÍNKA

NÁZEV PROJEDNÁVANÉ ÚPD | Je-2, Je-3

Identifikační údaje podatele

Fyzická osoba/právnícká osoba

Jméno, příjmení / Název společnosti	spolek Klidné Jehnice
Datum narození/ Identifikační číslo	22757082
Trvalé bydliště/ sídlo	Havláskova 12, Brno, 621 00
	Zplnomocněn jako zástupce veřejnosti k podávání námitek.

Upřesnění obsahu námítky/připomínky

<input checked="" type="checkbox"/> K textové části	<input type="checkbox"/> Ke grafické části	<input checked="" type="checkbox"/> K procesu pořizování
Městská část	Brno-Jehnice	
Katastrální území	Jehnice	
Parcelní čísla pozemků (adresa, doplňující popis lokality)		

Text námítky/připomínky včetně ZDŮVODNĚNÍ

přílohy:

- ano
 ne

3 Žádáme, aby byly plochy v ÚPD Je-2 a Je-3 vymezeny i nadále jako plochy ZPF a OS, případně aby byly změněny na plochy ZP nebo ZR, protože v současné době jsou mnoha obyvateli tyto plochy jako ZP nebo ZR využívány. **3**

4 Plocha ZPF, v současnosti využívaná jako louka a jež má parcelní číslo 796/2 a 796/71 je veřejnosti volně přístupná a obyvatelé Jehnic ji využívají k rekreaci a trávení volného času. Je to jediné místo v celé MČ, kde jsou ze satelitních snímků viditelné (viz. příloha) vyšlapané cestičky. Tyto vyšlapané cesty názorně ukazují, kudy se obyvatelé pohybují. Navrhované změny by zásadním způsobem tento rekreační prvek zničily, narušily by sociální vazby a zhoršily kvalitu života v MČ. Návrh vymezení ploch tímto zásadním způsobem zhoršuje průchodnost krajinou a snižuje kvalitu bydlení všem občanům MČ Brno-Jehnice.. **4**

Necexistuje veřejný zájem na vytvoření podmínek pro možný rozvoj bydlení na tomto území MČ Brno-Jehnice **není veřejným zájmem, který by v daném případě převažoval nad zájmem ochrany zemědělského půdního fondu.**

5 Plochy uvedené v Je-3 jako V/v1 jsou uvedeny účelově, ačkoliv jejich tvar, sklon, umístění ve svahu a ochranné pásmo sítí neumožňují reálné využití jako plochy veřejné vybavenosti pro školství nebo sport. Není možné vymezení ploch V/v1 v Je-3 považovat za vytvoření veřejného zájmu na území Je-2. **5**

V Brně


dne ...30. 6. 2020.....

Podpis:podepsáno elektronicky dat. schránkou.....

Viditelné cestičky sloužící k rekreaci a zvyšující průchodnost krajinou plochy Je-2



Vzhled plochy V/v1 ÚPD Je-3



NÁMITKA / PŘIPOMÍNKA

NÁZEV PROJEDNÁVANÉ ÚPD		Je-1, Je-2, Je-3, Je-4
Identifikační údaje podatele		
Fyzická osoba/právnícká osoba		
Jméno, příjmení / Název společnosti	spolek Klidné Jehnice	
Datum narození/ Identifikační číslo	22757082	
Trvalé bydliště/ sídlo	Havláskova 12, Brno, 621 00	
	Zplnomocněn jako zástupce veřejnosti k podávání námitek.	
Upřesnění obsahu námítky/připomínky		
<input checked="" type="checkbox"/> K textové části	<input type="checkbox"/> Ke grafické části	<input checked="" type="checkbox"/> K procesu pořizování
Městská část	Brno-Jehnice	
Katastrální území	Jehnice	
Parcelní čísla pozemků (adresa, doplňující popis lokality)		
Text námítky/připomínky včetně ZDŮVODNĚNÍ		
přílohy: <input type="checkbox"/> ano <input checked="" type="checkbox"/> ne		
<p>Změny mají negativní vliv na sociální soudržnost obyvatel tím, že nová urbánní struktura zničí plochy, kde se část obyvatel MČ Brno-Jehnice setkává. Dále vytváří veřejné prostory městské části na velmi nevhodných místech, která jsou vzdálená od centra MČ. Veřejná prostranství na okraji městské části není ku prospěchu nikomu. Nevytváří se přímá vazba na občanské vybavení školy a náměstí MČ. Nevzniká nikde tolik potřebný nový park, dětské hřiště. Kvalita nově vytvářených prostor je absolutně nedostačující, neboť jsou umístěna v blízkosti plochy pro technickou vybavenost, plochy zeleně jsou navrhovány nevhodně u křižovatek. Dále pak jsou navržené veřejné plochy rozkouskovány na příliš malé plochy, kde jejich využití je tímto limitováno na pouhé „záchodky pro psy“ a jde to proti moderním trendům zelenomodré infrastruktury.</p>		
<p>Veřejné plochy jsou vytvářeny na území, kde nebudou obyvateli MČ nijak využívány. Zatímco oblast, kde by byly využity, má být zastavěna. To odporuje veřejnému zájmu. Navrhované změny vedou k výraznému poklesu množství zeleně a to je neakceptovatelné, neboť tento pokles plochy zeleně (do zeleně je třeba započítat i současnou zezeň, která roste na plochách ZPF) není nijak a nikde jinde kompenzován. V důsledku dojde k výraznému poklesu množství zeleně v MČ.</p>		
V Brně		
dne ...30. 6. 2020.....	Podpis:podepsáno elektronicky dat. schránkou.....	

6

6

7

7

MMB/0270137/2020

Připomínka č.1

Vyhodnocení připomínky:

Uvádíte, že nebyla zpracována varianta, kde by změny na území MČ Brno-Jehnice byly zpracovány v omezené variantě, s realizací pouze změn Je-4, která svým rozsahem již v současnosti významně MČ Brno-Jehnice zatěžuje.

Návrh ÚPmB není zpracováván ve variantách. Ve třech variantách byl zpracován Koncept ÚPmB. Pro návrh ÚPmB byla vybrána varianta, která část ploch rozvojové lokality Je-4 bývalého chátrajícího pivovaru při ulici Blanenská vymezuje jako plochu smíšenou obytnou (C/v2) a část ploch při ulici Kleštiny vymezuje jako plochy pro bydlení (B/v3 a B/r1). Nově bude rozsah rozvojové lokality Je-4 omezen pouze na plochu smíšenou obytnou (C/v2). Plochy bydlení budou vymezeny jako plochy stabilizované (B/v3). Karta lokality Je-4 vypočítává nárůst obyvatel o 133 a nárůst počtu pracovníků o 111.

Rozvojová lokalita Je-1 byla změněna na územní rezervu B-11, jejíž další využití se předpokládá až po využití ostatních rozvojových ploch v Brně s podobnou funkcí (bydlení).

Rozvojová lokalita Je-2 je částečně v současném platném ÚPmB vymezena jako plocha pro školství. Návrh ÚPmB plochu školství přesouvá do rozvojové lokality Je-3. V lokalitě Je-2 je navržena rezidenční zástavba v ploše bydlení B/r1. Hustota osídlení B/r1 v rozvojové lokalitě Je-2 je nejnižší možná, nejméně zatíží městskou část Jehnice nárůstem dopravy a obyvatelstva. Další možností je už jen nestavět na předemném území nic, což asi není ani v zájmu MČ Brno-Jehnice, ani v zájmu rozvoje města Brna.

Připomínka č.2

Vyhodnocení připomínky:

V připomínce je tvrzeno, že změny ÚPmB označované jako Je-1 a Je-2 byly do návrhu ÚPmB zpracovány v rozporu s platnými zákony, neboť v zastupitelstvu dotčené MČ pro jejich zpracování hlasovaly rovněž zastupitelé, kteří dle názoru podatele byli systémově podjatí. Současně namítá, že občané příslušné MČ neměli možnost se s podobou návrhu ÚPmB včas seznámit.

Návrh ÚPmB byl zveřejněn v souladu se stavebním zákonem a správním řádem na úřední desce statutárního města Brna v rámci procesu společného jednání, veřejného projednání a všech dalších úkonů u nichž je to vyžadováno stavebním zákonem. V rámci zveřejnění těchto dokumentů na úřední desce obce se občané s podobou návrhu ÚPmB mohli seznámit také prostřednictvím dálkového přístupu. Zastupitelstvo příslušné MČ nemá stavebním zákonem danou pravomoc rozhodovat o podobě návrhu ÚPmB a námitka vztahující se k potenciální systémové podjatosti zastupitelů MČ, tudíž v rámci procesu pořizování ÚPmB není relevantní. O podobě ÚPmB může na základě stavebního zákona rozhodovat pouze zastupitelstvo SMB a nikoli zastupitelstva jednotlivých MČ.

Připomínka vztahující se k výběru zpracovaných variant do návrhu ÚPmB je řešena v rámci vypořádání dalších připomínek.

Připomínka č.3

Vyhodnocení připomínky:

K níže uvedenému textu odůvodnění doplňujeme, že při projednání Návrhu ÚP v červnu 2020 byla níže uváděná změna dosavadního platného ÚPmB ve stavu pořizování. S účinností od 14.7.2021 se změna stala součástí platné podoby dosavadního ÚPmB a lokalita Je-2 vymezená v Návrhu nového ÚP je tím vymezena v kontinuitě s dosavadním ÚPmB.

Na území rozvojové lokality Je-2 při ulici Blanenská je pořizována změna platného ÚPmB č. B36/07-II, prošla již veřejným projednáním. Změna je pořizována za účelem vymezení cca 4,5 ha zastavitelných ploch pro bydlení východně ulice Blanenská, a to v souladu s koncepcí urbánní a krajinné osnovy vyjádřené ve výkresu U.5 platného ÚPmB územním potenciálem

proporcionálního rozvoje MČ. Žádoucí je umožnit proporcionální rozvoj rezidenčního území MČ Brno-Jehnice, kde jsou plochy pro individuální rodinnou zástavbu již vyčerpány. Na území MČ Brno-Jehnice se má dle koncepce platného ÚPmB další rozvoj umožnit, na ni nový ÚP navazuje a pořízenou změnu je třeba do nového ÚP promítnout. Část změny platného ÚPmB č. B36/07-II – plocha veřejné vybavenosti – zasahuje do lokality Je-3. Tato změna byla proto převzata do nového ÚP, plochy pro rozvoj zástavby na území MČ Brno-Jehnice, tím budou v přiměřeném rozsahu novým ÚP do budoucna zajištěny.

Dle platného ÚPmB nejsou pozemky parc. č. 769/2 a 796/1k. ú. Jehnice určeny pro cílové využití jako plochy městské zeleně (parkové či rekreační (ZP či ZR), tj. nejsou nestavebními plochami pro veřejné využití.

Ke změně B36/07-II se vyjádřil souhlas dotčený orgán na úseku ochrany zemědělského půdního fondu - MŽP ČR.

Z textové části Odůvodnění uvedené změny vyplývá k problematice záboru ZPF následující: Celkový předpokládaný zábor ZPF pro zastavitelné plochy: 7,05 ha

Z toho lokalita západně od silnice 1,1ha, lokalita východně od silnice 5,95 ha Nově změnou navrhovaný předpokládaný zábor ZPF pro zastavitelné plochy: 5,42 ha

Na dotčených pozemcích nejsou identifikovány žádné investice do půdy Pozemky jsou zemědělsky využívány jako orná půda Opatření k zajištění ekologické stability se řešeného území nedotýkají; prvky ÚSES (biokoridory a biocentra) jsou územním plánem vymezeny mimo řešené území

Zdůvodnění záboru ZPF ·

Pozemky řešeného území jsou součástí plochy označené v ÚPmB jako „územní potenciál proporcionálního rozvoje městských částí“ · Řešené území je vymezeno v návaznosti na zastavěné území města. · Část již byla ve východní lokalitě vymezena jako plocha zastavitelná – plocha pro veřejnou vybavenost – školství a pás ostatní městské zeleně. Většinu území však zaujímá zemědělský půdní fond – orná půda II. a III. třídy ochrany půd. · Pozemky jsou zčásti v II. třídě ochrany ZPF. Podle přílohy č. 1 Metodického pokynu odboru ochrany lesa a půdy MŽP ČR ze dne 1. 10. 1996 č. j. OOLP/1067/96 k odnímání půdy ze zemědělského půdního fondu podle zákona č. 334/1992 Sb., o ochraně zemědělského půdního fondu v platném znění, je možno půdy II. třídy ochrany odejmout pouze výjimečně. V navrhované změně je zábor navržen ve veřejném zájmu města, protože ostatní rozvojové plochy pro bydlení v městské části již byly vyčerpány, rovněž v rámci města Brna je nedostatek zejména rozvojových ploch pro bydlení, což způsobuje prudký růst cen pozemků, snižuje dosažitelnost bydlení, ovlivňuje růst suburbanizace v příměstském okolí a druhotně tak negativně ovlivňuje dopad na krajinu v okolí města, na nežádoucí mobilitu obyvatel zhoršující životní prostředí. · V návaznosti na zastavěné území nelze umístit rozvojové plochy mimo půdy s II. a III. tř. ochrany půd tak, jak to činí předložený návrh. · Způsob zástavby území byl prověřen zastavovací studií v roce 2009 · V území změny je omezena využitelnost pozemků stanovením IPP 0,3 · Rozsah záboru půdního fondu byl předběžně projednán s orgány ochrany ZPF. · Využití plochy změny pro rozvoj rezidenčních funkcí uvnitř města ve svém důsledku vede k snížení tlaku po záboru ZPF v obcích suburbánního území. V řešeném území se nenalézají žádné pozemky, které by byly určeny k plnění funkce lesa.

Připomínka č.4

Vyhodnocení připomínky:

Viz vyhodnocení u připomínky č. 3.

Připomínka č.5

Vyhodnocení připomínky:

Lokalita Je-3 Západně od ulice Aloise Havla (I. varianta Konceptu) – plocha veřejné vybavenosti V/v1 byla přesunuta z východní strany ulice Blanenská z rozvojové plochy Je-2 (II. varianta Konceptu) a navazuje na zástavbu rodinných domů. Bude sloužit pro potřeby nedaleké MŠ a pro obec. Zábor ZPF je v souladu se stanoviskem příslušného dotčeného orgánu.

Připomínka č.6

Vyhodnocení připomínky:

Námítka se týká nesouhlasu s rozvojem městské části a s vymezením ploch zeleně a veřejných prostranství. K tomu uvádíme, že rozvojová lokalita Je-1 Plástky nebude na základě požadavků městské části a zástupce veřejnosti vymezena. Na území rozvojové lokality Je-2 při ulici Blanenská je pořizována změna platného ÚPmB č. B36/07-II, prošla již veřejným projednáním a je z hlediska rozvoje MČ preferovaná. Lokalita Je-3 Západně od ulice Aloise Havla – plocha veřejné vybavenosti bude se stávající školou bude propojena přes plochu zeleně. Pořizovatel se ztotožňuje s doporučením ve zpracovaném Vyhodnocení vlivů ÚP na životní prostředí (SEA), které pro lokalitu Je-3 uvádí, z hlediska eliminace hlukové zátěže, redukovat plochu E/a2 pouze na prostor západně od stávající příjezdové komunikace od jihu, mezi plochy V/v1 a E/a2 vložit plochu zeleně. Návrh tedy bude upraven. Dále zpracovatel v textové části územního plánu uvádí: "Navrhovaná veřejná prostranství jsou vymezována v minimální ploše odpovídající minimálně požadavku ustanovení § 7 odst. 2 vyhlášky č. 501/2006 Sb.; v případě, že se návrhové plochy nacházejí na okraji zastavěného území v přímé návaznosti na veřejně přístupnou přírodu a krajinu, potřeba veřejných prostranství může být tímto saturována a funkce veřejných prostranství plněna (např. rozsudek Nejvyššího správního soudu č.j. 4 As 149/2015 – 98 z 29.dubna 2016, odst. 71, zejm. věta šestá a sedmá); vždy je však v takovémto případě v kartě lokality určeno, jak budou veřejná prostranství vymezena a požadavek zákona naplněn".

Připomínka č.7

Vyhodnocení připomínky:

Dle platného ÚPmB nejsou pozemky parc. č. 769/2 a 796/1k. ú. Jehnice určeny pro cílové využití jako plochy městské zeleně (parkové či rekreační (ZP či ZR), tj. nejsou nestavebními plochami pro veřejné využití. V lokalitě Je-2 proto návrhem funkčního využití v novém ÚP nedochází k úbytku či rušení veřejných ploch zeleně. ÚP vymezuje cílové funkční využití území; současné užívání ploch zemědělských pro zeleň nelze zaměňovat s funkčním využitím v územně plánovací dokumentaci.

P137

Statutární město Brno

Doručeno: 30.06.2020

MMB/0270224/2020

listy: přílohy: 2
druh: 11/sv:

DS



mmb1es773943b5

MAGISTRÁT MĚSTA BRNA

odbor územního plánování a rozvoje

Dominikánské nám. 196/1

601 67 Brno

ID DS: a7kbrn

V Brně dne 28.6.2020

Připomínky k návrhu Územního plánu města Brna

Podatel:

PĚKNÝ JIH z.s., IČO 22725351

Sídlo: Moravanská 159/86, Přízřenice, 619 00 Brno

Ing. Oldřich Holas, předseda, [REDACTED]

příloha č.1.: stanovy z.s

Pěkný jih, z.s. uplatňuje v souladu s § 23 odst. 1,2 a 3 a § 39 odst. 2 zákona č. 183/2006 Sb., zákon o územním plánování a stavebním řádu (dále jen „stavební zákon“) **tyto připomínky k návrhu územního plánu města Brna:**

1 1. Vydání územního plánu má předcházet zjištění skutečného stavu věcí. Za skutečný stav věcí považujeme i veřejné sliby statutárních zástupců města Brna – jmenovitě primátora Onderky a jeho náměstků za přítomnosti tehdejšího starosty Brno jih p. Haluzy - na shromáždění občanů dne 30.11.2011 v souvislosti s konáním referenda o odtržení Přízřenic a Dolních Heršpic od města Brna. Účast v referendu dosáhla 69 %. 353 lidí hlasovalo pro odtržení, 243 proti odtržení. Návrh by byl odsouhlasen, kdyby pro něj hlasovalo nejméně 445 hlasujících. Díky uvedeným slibům se podařilo jmenovaným statutárním zástupcům celistvost Brna udržet. V současné době, vzhledem k novele č. 169/2008 Sb, jsou jiné podmínky účasti a platnosti místního referenda. Podobné sliby statutárního zástupce MB primátora p. Onderky byly prezentovány i dne 7.9.2010. [svědci, zápisy, záznamy]
Vzhledem k předpokladu existence právního státu důrazně žádáme o dodržení všech slibů statutárních zástupců města Brna.

2 2. Obecně vzhledem ke změně klimatických podmínek (v přívalových deštích dochází ke spadu až stovek l dešťové vody/ha/s) a výškovému profilu oblasti [PÖYRY (Prax,

Hradská, Pospíšil, Hellebrand), DHI Hydroinform] je prakticky nemožné bez dostatečné plochy vsaků a zeleně (a i s nimi) odvést z předmětné oblasti dešťovou vodu do vodních toků a ochránit původní (i novou) zástavbu od výrazných škod zaplavováním a poté následným právním důsledkům.

2 Vzhledem prudkému ubývání půdního fondu a úvahách o potravinové bezpečnosti, prohlubujícím se nedostatku spodních vod a předchozímu bodu je nevhodné zastavění polí v rozvojovém území. **2**

Požadujeme zařazení městských rozvojových území do územní rezervy. Dokud nebude vyčerpána kapacita přestavbových území, zejména brownfields, není žádný důvod k zastavování dalších ploch zeleně a zemědělské půdy s nejvyšší bonitou (vyjma zhodnocování investic). Je třeba zabránit dalšímu rozrůstání města do krajiny.

3. Požadujeme důslednou etapizaci výstavby v rozvojovém území – např. Nejprve obslužné komunikace, odkanalizování ..atd. Etapizaci je třeba doplnit do karet rozvojových lokalit včetně podstatných informací jako například podmínky, limity, regulace, intenzitu zastavění, apod. nad rámec obecných informací, které lze vyčíst z výkresů. **3**

Pokud se má lokalita rozvíjet, musí to být v souladu a v návaznosti na stávající výstavbu. Tento rozvoj má být přirozený. V územním plánu proto požadujeme vymežit nyní pouze plochy, které zásadním způsobem nenaruší stávající charakter lokality a její zástavbu pouze vhodně doplní zástavbou stejného typu.

4. Navrhovaný ÚP nerespektuje požadavky obyvatel žijících v této lokalitě. Mezi požadavky obyvatel nepatří vybudovat navržený průmyslový, smíšený a bytový komplex.

4 **Dodržte zástavbu v dotyku s původní zástavbou rodinnými domy a v dalších částech území bytovými domy do 3 N.P.** V zájmu území také není jeho maximální vytíženost v podobě zastavění veškeré nezastavěné plochy. **Naopak, je žádoucí ponechat část nenahraditelné zemědělské půdy k jejímu původnímu účelu.** Navrhovaný ÚP nezachovává stávající hodnoty území jako jeden z nejlépe dochovaných vesnických celků na území města Brna. Nerespektuje současný stav s rozsáhlými a pečlivě udržovanými pozemky. **4**

Požadujeme, aby ÚP respektoval požadavky obyvatel žijících v této lokalitě, aby navrhovaná zástavba byla obytná převážně v rodinných domech do 3 N.P. a ÚP zachoval stávající hodnoty území jako jednoho z nejlépe dochovaných vesnických celků na území města Brna.

5 5. Navrhovaný ÚP neřeší kvalitu a ochranu ovzduší, zejména úroveň znečištění ovzduší částicemi PM_{2,5} a PM₁₀, Z informací Odboru životního prostředí Magistrátu města Brna vyplývá, že 100% území městské části Brno-jih je zařazeno do seznamu území se zhoršenou kvalitou ovzduší z důvodu překračování denního imisního limitu pro škodlivinu PM₁₀. Překračování limitů v městské části Brno-jih především souvisí se značným dopravním zatížením a zejména s tím, že dopravně nejzatíženější komunikace vedou přímo v této městské části. Místo toho, aby byla stávající kvalita **5**

ovzduší zlepšena, uvažuje návrh ÚP s dalším dopravním zatížením uvedené oblasti dopravou související s navrženou průmyslovou zónou a celkově vysokou využitelností území. **V tomto případě jde o porušení nařízení vlády č. 597/2006 Sb., ze dne 12. prosince 2006 o sledování a vyhodnocování kvality ovzduší.**

5 *Požadujeme zpracování aktuální hlukové studie použitelnou pro vyhodnocení současného stavu s legislativně požadovanými hodnotami.*

Žádáme, aby ÚP respektoval požadavek snížení stávající úrovně znečištění a ne, aby byla kvalita prostředí zhoršována. Požadujeme posouzení vlivu na životní prostředí EIA.

6. Požadujeme vypustit rezervu pro logistické centrum v rámci plochy D/a2. Původní záměr stavby nadmístního významu VLC D51 již na základě námítky Statutárního města Brna a námítky Pěkný jih z.s (18.04.2011) vypuštěn ze ZÚR Jmk a realizuje se jinde ve vhodnější oblasti u brněnského letiště, tedy podmínka definitivní lokalizace VLC byla splněna - viz vypořádání námítky K078, tudíž existence existence územní rezervy nemá ani oporu v ZUR JMK.

6 „S ohledem na námítku Statutárního města Brna a na námítky zástupce veřejnosti Pěkný jih o.s. v rámci projednání 2. Návrhu ZÚR JMK s veřejností ve smyslu § 39 stavebního zákona, bude návrh VLC, který je ve 2. Návrhu ZÚR JMK vymezený v textové části dle článku (123) a v grafické části jako plocha D51), přeřazen do územní rezervy až do doby prověření definitivní lokalizace VLC.“

Dalším důvodem k odmítnutí ploch typu D na katastru Dolních Heršpic a Přízřenic je prohlášení pana primátora Onderky na setkání s občany 7.9.2010: „**V plnohodnotné městské části velikosti Dolní Heršpice a Přízřenice nemůže být vedle sebe logistické centrum Českých drah a plnohodnotné bydlení.**“

7 7. Důrazně odmítáme zásadní omezení vlastnických práv vyvlastněním či předkupním právem umístěním dopravní či technické infrastruktury a jejich ochranných pásem nebo veřejně prospěšných staveb a občanské vybavenosti na soukromých pozemcích.

8 8. Není možné umístit průmyslovou zónu v blízkosti obytné zóny nebo mísit průmyslovou zónu s obytnou. Jasným důkazem toho je situace v Heršpicích, kde v minulosti došlo k nenapravitelným chybám v podobě začlenění výrobních a skladových ploch mezi obytnou zástavbu. Touto oblastí projede ročně několik tisíc, možná desítek tisíc, nákladních automobilů. Zároveň odvoláváme na bod 5. V takovém případě se obytná zástavba stává jakýmsi hybridem preferujícím zájmy obchodní lobby. **Jednoznačně odmítáme jakékoliv nové plochy pro průmysl, lehkou výrobu či skladování. Zároveň požadujeme, aby stávající plochy „E“ v prostoru mezi ulicemi Havránkova, Zelná a Modřická a řekou Svratkou byly určeny „na dožití“, ale aby pro budoucnost už územní plán v těchto plochách počítal pouze s plochami „B“, případně „Z“.**

9. V návrhu ÚP chybí plochy zeleně pro odpočinek, rekreaci a sport. Přitom takovéto využití ploch je zcela jednoznačně prioritou obyvatel Dolních Heršpic a Přízřenic. Požadujeme, aby zezeň byla chápána jako nedotknutelná. Současně požadujeme zvýšit podíl zeleně minimálně na 30% celkové plochy vyznačením lokalit v územním plánu určených k osazování stromy či jinou zelení, zejména jejím doplněním podél komunikací.

Požadujeme doplnění ploch zeleně pro odpočinek a rekreaci v dochůzných vzdálenostech, stejně tak jako zeleného pásu u železniční trati.

Požadujeme stanovení zvláštního režimu ochrany těchto významných klimatizačních, relaxačních a rekreačních zón, které budou nezastavitelné (např. garážemi, parkovišti, výrobnyami nebo bytovou zástavbou), včetně jejich systematického ozeleňování. Požadujeme, aby v územním plánu byly zaneseny všechny parky, komunikace s pěším provozem a cyklostezky, jakožto tzv. vybraná veřejná prostranství, která si zaslouží zvláštního režimu ochrany, zejména před další zástavbou.

Doplňte: Minimální plošné zastoupení zeleně na terénu v plochách bydlení je stanoveno v rozsahu 30 % pro disponibilní pozemky stavebního záměru a pro plochu současně.

Odstavec: "v případě přiměřené kompenzace zeleně na střešní konstrukci s funkčními vegetačními úpravami charakteru zeleně na konstrukci intenzivní, která plně nahrazuje funkci zeleně na rostlém terénu a která umožňuje růst bylinných i dřevinných vegetačních prvků," **je chybný.**

Zelené střechy mohou sloužit majiteli ke zlepšení tepelné bilance, ale jejich stav je nekontrolovatelný, nevymáhatelný a neudržovatelný, pokud soukromý majitel nemá vůli, prostředky nebo technické možnosti zezeň udržet.

9

9

10

10

10. **Zásadně odmítáme omezení vlastnických práv vyvlastněním či předkupním právem umístěním dopravní či technické infrastruktury a jejich ochranných pásem nebo veřejně prospěšných staveb a občanské vybavenosti na soukromých pozemcích.**

11

11

11. Umístění městské třídy v dotyku s původní zástavbou, která má spolu se sousedními charakter výlučně rodinného bydlení, není přípustné. Její umístění je nereálné urbanisticky, ale zejména je devastující pro předmětné pozemky. Její realizace by znemožnila užívání pozemků k účelům rodinného bydlení a tím zásadně omezila jejich hodnotu. Dále by neúměrně pozemky zatížila hlukem a emisemi. Požadujeme od záměru městské třídy upustit, či ji řešit v jiné poloze.

12

12

12. Požadujeme, aby **zadání i tvorba ÚP** bylo řešeno **za účasti místních občanů** a právnických osob (kupř. spolků). Požadujeme, aby toto bylo zakotveno v textové části ÚP. Uspořádání městské části Brno-jih je neorganické a vzhledem k poměru počtu obyvatel Dolních Heršpic a Přízřenic a Komárova a volených zastupitelstvem MČ, o čemž svědčí i to, že původně ani v rozporu s doporučením stavební komise nebyl zařazen bod k projednání připomínek k ÚP na program rady MČ.

13

13

13. Doplněte do návrhu ÚP města Brna opatření (i viz. Bod 2.), která zajistí dobré hospodaření s dešťovou vodou, tvorbu vsakovacích ploch u všech typů staveb a

1
3

na veřejných prostranstvích, budování oddělených systémů kanalizace s možností využití dešťové vody a zadržování dešťové vody ve sběrných nádržích. Doplňte do obecných zásad odkanalizování, že veškeré zastavitelné plochy a plochy přestaveb budou odkanalizovány oddílným systémem kanalizace a bude na nich důsledně vyžadováno hospodaření se srážkovými vodami následovně: srážkové vody budou buď zadržovány s následným sekundárním využitím anebo vsakovány na vlastním pozemku stavby nebo v jejím okolí; pouze pokud to podloží prokazatelně neumožňuje, mohou být dešťové vody vypouštěny do vodoteče nebo dešťové kanalizace, přičemž v těchto případech budou před vypouštěním brzděny v retenčních nádržích. Srážkové vody z veškerých zpevněných ploch veřejných prostranství budou vsakovány, pouze pokud to podloží prokazatelně neumožňuje, mohou být vypouštěny do vodoteče nebo dešťové kanalizace, přičemž v těchto případech budou před vypouštěním brzděny v retenčních nádržích.

1
3

1
4

14. Podloží území Dolních Heršpic a Přízřenic je z velké části tvořeno štěrkopíský. V případě snahy o zástavbu žádáme o realizaci hydrogeologických průzkumů území z hlediska neúčinnosti protipovodňových opatření podtečením a rozlitím při zátopách a škod na původní zástavbě způsobených změnou výšky hladiny či rychlosti toku spodní vody vlivem odtěžení velkého množství štěrkopísků (zeminy) nasycených spodní vodou.

1
4

Uvedené připomínky se vztahují ke k. ú. Dolní Heršpice a k. ú. Přízřenice

V Brně dne 28. 6. 2020

Za **PĚKNÝ JIH z.s.**, Ing. Oldřich Holas, předseda,
Moravanská 159/86, Přízřenice, 619 00 Brno

STANOVY ZAPSANÉHO SPOLKU

PĚKNÝ JIH z.s.

L 13428/RD2/KSBR
Fj 157469/2015/KSBR

L 13428

Čl.1 Název, forma a sídlo

Spolek „PĚKNÝ JIH z.s.“ (dále jen „spolek“) je právnická osoba jako kontinuální pokračovatel občanského sdružení Pěkný jih, o.s. IČO 23725351 u něhož došlo ke změně jména a sladění právní formy v souladu se zákonem č. 89/2012 Sb., občanského zákoníku, v platném znění. Má sídlo v Brně.

Čl. 2 Charakter spolku

Spolek je dobrovolným, nevládním, neziskovým svazkem občanů, kteří se spolčili k aktivní činnosti s cílem

- ochrany přírody, krajiny, kultury, urbanismu a architektury,
- zachování a obnovování místních tradic a památek
- péče o historický a urbanistický odkaz
- péče o kulturu a charakter území s důrazem na architektonickou a společenskou tradici a ochranu památek
- ochranu a zlepšování kvality životního prostředí a pohody bydlení
- aktivně vystupovat proti všem nežádoucím jevům, které mohou negativně ovlivňovat život společnosti a zájmy spolku

Čl. 4 Formy činnosti spolku

Formami činností spolku jsou zejména:

- a) praktická činnost ve spolupráci s orgány životního prostředí a jinými subjekty,
- b) organizování kampaní a petičních akcí v souladu s cíly spolku,
- c) pořádání vzdělávacích akcí (přednášky, semináře),
- d) účast ve správních i jiných řízeních, při nichž mohou být dotčeny zájmy spolku.
- e) vytváření ekonomické základny sloužící k zajištění činností spolku

Čl.5 Členství ve spolku

Členem spolku se může stát fyzická osoba starší 18 let s trvalým bydlištěm na území ČR. Členství vzniká dnem, kdy rada spolku rozhodne o přijetí žadatele na základě jeho písemné přihlášky. Přihláška musí obsahovat: jméno a příjmení žadatele, adresu trvalého bydliště, rodné číslo, případné telefonické spojení a e-mailovou adresu, datum podání přihlášky a vlastnoruční podpis žadatele. Rada spolku o přijetí rozhoduje na své nejbližší schůzi po dni podání přihlášky.

Zakládajícím členem spolku je fyzická osoba, jež se účastní činností přípravného výboru.

Člen spolku má právo zejména:

- účastnit se veškeré činnosti spolku, volit radu spolku a další orgány spolku a být volen do těchto

- orgánů,
- posuzovat a schvalovat zprávy o činnosti spolku,
- předkládat návrhy, připomínky a náměty k činnosti spolku.

Člen spolku je povinen zejména:

- dodržovat stanovy,
- hájit zájmy ochrany přírody a životního prostředí,
- sdělovat statutárnímu orgánu změny údajů uvedených v přihlášce.

Čl. 6 Zánik členství

Členství zaniká na základě oznámení člena spolku o ukončení členství ve spolku, dále úmrtím, vyloučením člena pro hrubé porušování stanov.

Členství fyzických osob zaniká oznámením člena spolku o ukončení členství ve spolku, vyloučením člena pro zvlášť závažné důvody nebo úmrtím člena. O vyloučení ze spolku rozhoduje výkonný výbor, a to alespoň 2/3 všech svých členů, přičemž vyloučený člen se může písemně obrátit na nejbližší valnou hromadu, aby o jeho vyloučení rozhodla, přičemž až do rozhodnutí valné hromady vyloučený člen není členem spolku.

Čl. 7 Orgány spolku

1. Nejvyšším orgánem spolku je členská schůze, která se schází nejméně jednou ročně, aby
 - a) schválila případné změny stanov,
 - b) zvolila na pětileté funkční období nejméně tříčlennou a nejvýše devítičlennou radu spolku, případně tuto radu spolku odvolala, (původní výkonný výbor o. s. pokračuje ve funkci jako rada spolku),
 - c) schválila zprávu o činnosti spolku a zprávu o hospodaření za předcházející období,
 - d) určila koncepci činnosti spolku na další období,
 - e) stanovila výši členských příspěvků,
 - f) schválila rozpočet spolku na příští období,
 - g) zvolila čestné členy spolku, rozhodla o vyloučení člena spolku,
 - h) rozhodla o zrušení spolku s likvidací nebo o jeho přeměně
 - i) vyloučila člena pro hrubé porušování stanov
2. Zasedání členské schůze spolku svolává rada spolku. Usnášeníschopná je, pokud se zúčastní nadpoloviční většina členů. Není-li členská schůze schopna se usnášet, svolá rada spolku náhradní členskou schůzi do jednoho měsíce ode dne původního konání, tato opakovaná členská schůze je usnášeníschopná bez ohledu na počet přítomných členů.
3. Členská schůze bude svolána i v případě, že třetina členů spolku podá ke svolání podnět.
4. Členská schůze přijímá rozhodnutí nadpoloviční většinou hlasů. O zrušení spolku s likvidací nebo jeho přeměně rozhoduje kvalifikovanou většinou.
5. Činnost spolku mezi členskými schůzemi řídí rada spolku, která si volí ze svého středu předsedu, místopředsedu. V kompetenci rady spolku je také předsedu, místopředsedu nebo pokladníka odvolat.
6. Funkční období rady je pětileté. Rada spolku se schází dle potřeby. Rada spolku může přijímat rozhodnutí, pokud je přítomno více než 50 % členů a zároveň je přítomen předseda. Rozhodnutí je schváleno, jestliže pro něj hlasovala nadpoloviční většina přítomných členů.
7. V případě odstoupení, odvolání nebo úmrtí člena Rady spolku je předseda spolku povinen do 60

- dnů svolat členskou schůzi, která zajistí doplnění Rady.
8. Předseda spolku je jeho statutárním orgánem. Předseda zastupuje spolek ve všech věcech a jedná samostatně.

Čl. 8 Hospodaření spolku

1. Spolek hospodaří s prostředky získanými ze členských příspěvků ve výši schválené členskou schůzí, případnými dary od fyzických a právnických osob či získanými granty nebo vlastní ekonomickou činností. Prostředky vynakládá výhradně na úkony spojené s předmětem činnosti spolku, řádně podložené účetními doklady.
2. S výsledky hospodaření seznamuje rada spolku členy spolku na každé členské schůzi.
3. V případě zániku spolku je jeho majetek po provedené likvidaci předán jiné právnické osobě s příbuzným předmětem činnosti.

Čl. 9 Závěrečná ustanovení

1. Záležitosti neupravené těmito stanovami se řídí obecně platnými právními předpisy.
2. Stanovy byly schváleny na schůzi spolku dne 15.12.2015. Účinnosti nabývají dnem zápisu do spolkového rejstříku vedeného u Krajského soudu v Brně.

V Brně dne 15.12.2015



MMB/0270224/2020**Připomínka č.1****Vyhodnocení připomínky:**

Připomínce nelze vyhovět. Podatel poukazuje na sliby uvedené zástupci samosprávy SMB a poukazuje na možnost odtržení jednotlivých MČ v důsledku možného vyhlášení referenda. Pořizovatel je při vyhodnocení a zpracování ÚPmB vázán pouze pokyny a příslušnými ustanoveními stanovenými stavebním zákonem a souvisejícími předpisy.

Připomínka č.2**Vyhodnocení připomínky:**

Připomínce není možné vyhovět. Podatel požaduje zařadit rozvojové lokality do územních rezerv, dokud nebudou vyčerpány kapacity přestavbových území, zejména brownfields. Není jasné, zda požaduje zmrazit všechny rozvojové lokality, anebo jen vybrané.

Je třeba zmínit, že nový ÚP má být tzv. nabídkovým územním plánem, nedá se reálně předpokládat, že všechny návrhové plochy budou využity a naplněny. Ze zkušenosti s naplněním platného ÚPmB, může být reálně využito cca 40% návrhových ploch bydlení, ale skutečný rozvoj na konkrétním území města bude ovlivněn především rozhodováním samosprávy o strategických projektech (např. systém PPO). Pořizovatel i zpracovatel souhlasí se strategií zastavovat v první řadě plochy uvnitř zastavěného území, ale územní plán pro tento cíl pouze vytváří územní podmínky. Naplnění cíle je úkolem samosprávy, která má k dispozici pobídkové mechanismy (např. přednostní výstavba infrastruktury v brownfields). Úkolem ÚP mmj. je včas (v předstihu) naplánovat a koordinovat systémy městské infrastruktury, proto by nebylo účelné plochy rozvoje předem redukovat. Co se týká připomínky ohledně řešení dešťových vod v kontextu klimatické změny, je v textové části územního plánu principiálně řešeno:

Odkanalizování - uvedeno, že veškeré zastavitelné plochy a plochy přestaveb budou odkanalizovány oddílným systémem kanalizace a bude na nich důsledně vyžadováno hospodaření s dešťovou vodou.

V části Odůvodnění je uvedeno:

Z hlediska snížení srážkového odtoku je vhodné aplikovat následujících opatření, které jdou nad rámec běžných legislativních požadavků na odvádění srážkových vod:

- minimalizovat podíl nepropustných zpevněných ploch,*
- využívat polopropustných materiálů pro zpevněné plochy,*
- preferovat přírodě blízké objekty hospodařící s dešťovou vodou,*
- realizovat vegetační střechy,*
- využívat srážkové vody k provozu nemovitostí.*

Výše uvedené principy je vhodné prosazovat i v rámci rekonstrukcí stávajících staveb a prostranství. V souvislosti s již zaznamenanými dopady klimatické změny by si Statutární město Brno mělo určit jasnou strategii implementace a provozování tzv. modrozelené infrastruktury na stávajících a nově navrhovaných veřejných prostranstvích. Modrozelená infrastruktura je v současnosti vnímána jako jedno z významných adaptačních opatření s řadou přidaných benefitů a ekosystémových služeb, které překračují rámec běžného odvodnění. Všechny tyto principy jsou podpořeny platnou legislativou (vodní zákon 254/2001 - § 5 Sb., vyhl. 501/2006 Sb., § 20, odst. 5c) a budou předmětem řešení dalších stupňů projektové přípravy). Připomínce je vyhověno ve stávající podobě územního plánu.

Připomínka č.3

Vyhodnocení připomínky:

Připomínce lze částečně vyhovět. Pro záměry umísťované do sousedství stabilizovaných ploch obecně platí zásada, že mají být v souladu s charakterem území a mají na stávající zástavbu přirozeně navázat, pokud nejde o celkovou přestavbu území.

K druhé části námítky je třeba zmínit, že detailní popis lokalit je směřován do Odůvodnění, kde v kartách lokalit jsou podrobnější popisy podmiňující infastruktury, např. odkazy na informace z podrobnějších podkladů. Faktem je, že v Návrhu ÚP některé karty lokalit v Závazné části obsahují pouze několikáslovný popis funkčního využití, který je zřejmý z hlavního výkresu, v jiných chybí významné limity, anebo hodnoty, také podstatné podmínky pro dopravní napojení a jiné zásadní informace podmiňující rozvoj lokalit, v tomto je námítka podatele oprávněná, texty bude potřeba revidovat a doplnit.

Připomínka č.4

Vyhodnocení připomínky:

Území pro rozvoj městské části Brno-jih na k. ú. Dolní Heršpice a Přízřenice bylo prověřeno v územní studii, která byla podrobena oponentskému posouzení a výsledkem byla Územní studie Rozvojové území Brno-jih, dopracování (UAD studio, 2011).

Jako územně plánovací podklad pro nový ÚP byla zpracovateli poskytnuta Územní studie rozvojové území Brno-jih, dopracování (UAD studio, 2011). Zpracovatel návrh dle této územní studie nepřevzal v celém obsahovém rozsahu a řešení upravil dle svého odborného názoru.

MČ Brno-jih, jako představitel místní samosprávy uplatnila k řešení v novém ÚP projednaném v červnu 2020 dílčí připomínky s požadavky, řešení rozvojového území jako celek neodmítla. Výsledkem byla mimo jiné dohoda s pořizovatelem na nahrazení jedné velké ÚS-25 dílčími územními studii (zpodrobnujícími nový ÚP a sloužícími jako podklad při rozhodování o změnách v území), které tak mohou ve své podrobnosti lépe a cílit na řešení menších celků v rozvojové lokalitě.

Koncepce řešení rozvoje je nastavena pro městskou čtvrť s lokálními centry a doplněním vybaveností, obsluhovanou novou páteří komunikací, nikoliv výhradně pro nízkopodlažní rodinnou zástavbu či ponechání zemědělského využití.

Plochy jsou určeny pro rozvoj města již v platném ÚPmB, v koncepčním výkrese U.5 Urbánní a krajinná osnova.

Koncepce rozvoje byla podrobněji stanovena v ÚS, doladěna byla koncepce rozvoje na základě oponentských posudků k ÚS a k takovému koncepčnímu řešení směřuje i Návrh nového ÚP.

V upraveném návrhu ÚP pro 1. opakované veřejné projednání v červnu 2021 došlo k vymezení 2 územních studií, a to ÚS-25 a ÚS-35, na základě výsledků projednání byly doplněny požadavky na řešení územních studií a promítnuty do karet příslušných rozvojových lokalit.

Připomínku na snížení výškové úrovně z 3 na 2 u více návrhových ploch v rozvojových lokalitách Pr-2; Pr-3; Pr-5; Pr 6; DH-1 a DH-5 uplatnila při 1. opakovaném veřejném projednání MČ Brno-jih. Ve výškové úrovni „2“ lze realizovat zástavbu do 10 m výšky hlavní římsy, tj. zástavbu bytovou do 3 NP, jak je požadováno v připomínce.

Určený zastupitel RNDr. Filip Chvátal, PhD. dle § 53 odst. (1) stavebního zákona uplatnil v procesu vyhodnocování výsledků projednání dopisem č.j. MMB/0477610/2021 ze dne 13.9.2021 na základě doporučení RMB R8/168 konané dne 1.9.2021 podnět na zohlednění místních zájmů MČ Brno-jih. Městské části jsou dle Statutu města Brna oprávněny uplatňovat právo na místní samosprávu ve specifickém režimu prostřednictvím vyjádření k projednávaným územně plánovacím dokumentacím.

Připomínky

Připomínky

MČ požadované úpravy prověřil zpracovatel a dle svého odborného uvážení a garance správnosti navrženého řešení- se rozhodl upravit výškovou úroveň zástavby pouze u ploch, které navazují na stabilizovanou zástavbu. U zbývajících předmětných ploch se výšková úroveň zástavby měnit nebude.

Z ploch pro bydlení dojde ke snížení výškové úrovně pouze v severní části lokality Pr-6, přiléhající ke komunikaci Moravanská: v severním okraji bude vymezena dílčí plocha B/r2, která tak zohlední rodinnou zástavbu ve stabilizované ploše B/r2 při severní straně ulice Moravanská.

Připomínka č.5

Vyhodnocení připomínky:

Připomínce je vyhověno v souladu s platnými právními předpisy. K Návrhu ÚP bylo vypracováno Vyhodnocení vlivu ÚP na udržitelný rozvoj území (ASW s.r.o. 2020)

Připomínka č.6

Vyhodnocení připomínky:

V rámci podání je uveden odkaz na záměr nadmístního významu VLC D51, který byl předmětem zrušených Zásad územního rozvoje Jihomoravského kraje a je požadováno zrušení rezervy pro logistické centrum v rámci plochy D/a2.

V předmětném území není s logistickým centrem uvažováno.

Jedná se o plochu, která je již v současném územním plánu vymezena pro železniční dopravu, konkrétně související s železničním stavitelstvím. Plocha je vymezena v pásu výroby podél „obchvatové“ komunikace a odcloněna navrženou funkcí C/v3, tedy by nemělo docházet k ovlivnění bydlení.

Pro dokladování transparentnosti procesu vyhodnocení podání uvádíme, že původně vymezený rozsah plochy C/v3 byl upraven a ve výsledném řešení Návrhu nového ÚPmB je podél komunikace k využití C/v3 doplněno i využití E/a3. Tato změna však nemá vliv na podstatu vyhodnocení.

Připomínka č.7

Vyhodnocení připomínky:

Připomínce nelze vyhovět. Podatel zmiňuje nesouhlas se zásahem do svých vlastnických práv v důsledku předpokládané podoby návrhu ÚPmB. Možnost vyvlastnění či využití předkupního práva je výslovně upravena stavebním zákonem a souvisejícími předpisy, které stanoví požadavky na případné vyvlastnění dotčených nemovitostí. Proces vyvlastnění, využití předkupního práva a souvisejícího majetkoprávního vypořádání bude případně řešen v navazujících řízeních.

Připomínka č.8

Vyhodnocení připomínky:

V připomínce OS odmítá nové plochy pro průmysl, lehkou výrobu a skladování; současně požaduje, aby stávající plochy E mezi ulicemi Havránková, Zelená a Modřická a řekou Svratkou v MČ Brno-jih byly do budoucna řešeny jako plochy B, případně Z.

Nové rozvojové plochy v uvedeném území navrženy nejsou. Všechny plochy lehké výroby E v tomto území jsou stávající – stabilizované. Jedná se o stávající smíšené plochy výroby a služeb a plochy pro zemědělskou výrobu, které nejsou v majetku města Brna, ale v majetku soukromých subjektů. Tyto plochy jsou již ve stávajícím platném ÚPmB vymezeny jako smíšené plochy pracovních aktivit - SV a plochy pro zemědělskou výrobu - PZ. Také ve všech variantách Konceptu ÚPmB byly plochy této lokality navrženy pro funkci E – plochy lehké výroby. Změnu funkčního využití pozemku lze připustit pouze v odůvodněných případech opodstatněných veřejným zájmem, kdy potřeba regulace převažuje nad zájmem zachování stávajícího stavu území. V procesu územního plánování není možno libovolně zasahovat do ústavně garantovaných vlastnických práv majitelů nemovitostí v obvodu obce a narušovat tak

Připomínky

Připomínky

jejich právní jistoty a legitimní očekávání. Existence ploch – areálů lehké výroby do území přináší možnost pracovních příležitostí pro občany městské části. V současnosti jsou jednotlivé objekty areálů využívány pro drobnou výrobu a skladování, v Dolních Heršpicích z větší části stále pro pěstování rostlin. Stavebně technický a estetický stav areálů však většinou hrubě kontrastuje s okolní drobnou a převážně obytnou zástavbou.

Z důvodu zachování zásady kontinuity územně plánovací dokumentace a také z důvodu zachování právní jistoty a legitimních očekávání majitelů nemovitostí v dané lokalitě je vhodné a účelné plochy lehké výroby "E" ponechat.

Připomínka č.9

Vyhodnocení připomínky:

V lokalitě Dolních Heršpic a Přízřenic jsou rozsáhlejší plochy zeleně vymezeny především v návaznosti na vodní tok, řeku Svratku. Umístění zeleně a veřejných prostranství má zde navíc řešit předepsaná územní studie ÚS 25 - Přízřenice a Dolní Heršpice (viz. str.99 závazné textové části). Tato územní studie bude sloužit jako aktuální územně plánovací podklad pro rozhodování v území. Z vyhodnocení připomínky městské části vyplynul pokyn rozčlenit ÚS-25 na více menších studií ve vazbě na rozvojové lokality, podmínky zpracování studie a úkoly k řešení ohledně veřejné zeleně se však tímto krokem nezmění. Zástavba je také regulována tím, že je územním plánem v rámci ploch bydlení a smíšených požadováno povinné plošné procentuální zastoupení zeleně ve vztahu k pozemku umístovaného záměru. Nově bude udělen pokyn jej stanovit i pro plochy W. V případě ploch výroby a skladování (P) a lehké výroby (E) bude požadavek na řešení zeleně doplněn do konkrétních karet rozvojových lokalit u těchto ploch, kde jsou kromě pokynů pro sídelní zeleň také požadavky pro řešení veřejných prostranství.

Problematika přiměřené kompenzace zeleně bude v návrhu nového územního plánu na základě připomínek zástupce veřejnosti a občanů upravena. Nicméně je v textové části uvedeno, že tato kompenzace bude umožněna pouze v odůvodněných případech.

Připomínka č.10

Vyhodnocení připomínky:

Připomínce nelze vyhovět. Podatel zmiňuje nesouhlas se zásahem do svých vlastnických práv v důsledku předpokládané podoby návrhu ÚPmB. Možnost vyvlastnění či využití předkupního práva je výslovně upravena stavebním zákonem a souvisejícími předpisy, které stanoví požadavky na případné vyvlastnění dotčených nemovitostí. Proces vyvlastnění, využití předkupního práva a souvisejícího majetkoprávního vypořádání bude případně řešen v navazujících řízeních.

Připomínka č.11

Vyhodnocení připomínky:

Městské třídy jsou specifickým veřejným prostorem, urbanisticky významným typem ulic s celoměstským významem. Tzv. Nová Přízřenicí je v textové části popsána jako městská třída navrhovaná. Rozhodování v území je v této lokalitě podmíněno zpracováním územní studie ÚS - 25, která má za úkol podrobněji prověřit a najít řešení na možné problémy a střety v území. V požadavcích na řešení je u této studie mimo jiné (viz str. 99 závazné textové části) uvedeno, že nezbytnou podmínkou nové zástavby je zajistit realizaci dopravní obsluhy území s novou páteří městskou třídou a podél návrhových komunikací a tramvajové trati řešit pomocí stavebně technických řešení ochranu před hlukem v dotčených plochách.

Připomínky

Připomínky

Připomínka č.12**Vyhodnocení připomínky:**

Připomínce nelze vyhovět. Podatel požaduje, aby zadání a tvorba ÚP proběhla za účasti místních občanů a právnických osob. Stavební zákon stanoví postup, kterým je veřejnosti umožněno participovat na tvorbě ÚP a uplatňovat svoje požadavky, zpravidla formou námitek a připomínek v rámci tvorby zadání ÚP a následně jeho společného a veřejného projednání. Požadavku na zakotvení do textové části nelze vyhovět, neboť textová část neřeší procesní otázky pořizování ÚP.

Připomínka č.13**Vyhodnocení připomínky:**

Rozvojové - zastavitelné plochy a plochy přestavby jsou navrženy k odkanalizování oddílným systémem. Koncepce je podložena Generelem odvodnění města Brna s odvedením odpadních vod na ústřední čistírnu odpadních vod. V závazné textové části ÚP je v kap. 4.2.1 Odkanalizování - uvedeno, že veškeré zastavitelné plochy a plochy přestaveb budou odkanalizovány oddílným systémem kanalizace a bude na nich důsledně vyžadováno hospodaření s dešťovou vodou.

V části Odůvodnění je uvedeno:

Z hlediska snížení srážkového odtoku je vhodné aplikovat následujících opatření, které jdou nad rámec běžných legislativních požadavků na odvádění srážkových vod:

- minimalizovat podíl nepropustných zpevněných ploch,*
- využívat polopropustných materiálů pro zpevněné plochy,*
- preferovat přírodě blízké objekty hospodařící s dešťovou vodou,*
- realizovat vegetační střechy,*
- využívat srážkové vody k provozu nemovitostí.*

Výše uvedené principy je vhodné prosazovat i v rámci rekonstrukcí stávajících staveb a prostranství. V souvislosti s již zaznamenanými dopady klimatické změny by si Statutární město Brno mělo určit jasnou strategii implementace a provozování tzv. modrozelené infrastruktury na stávajících a nově navrhovaných veřejných prostranstvích. Modrozelená infrastruktura je v současnosti vnímána jako jedno z významných adaptačních opatření s řadou přidaných benefitů a ekosystémových služeb, které překračují rámec běžného odvodnění. Všechny tyto principy jsou podpořeny platnou legislativou (vodní zákon 254/2001 - § 5 Sb., vyhl. 501/2006 Sb., § 20, odst. 5c) a budou předmětem řešení dalších stupňů projektové přípravy). Připomínce je vyhověno ve stávající podobě územního plánu.

Připomínka č.14**Vyhodnocení připomínky:**

Připomínce nelze vyhovět. Podatel žádá provedení hydrogeologických a dalších souvisejících průzkumů v předmětném území. Uvedené požadavky jsou nad podrobnost zpracování ÚP a jejich provedení bude v případě potřeby předmětem navazujících územních a stavebních řízení.

7648

JS Statutární město Brno
Doručeno: 30.06.2020
YMB/0270300/2020
listy přílohy: 7
stručí listy: 1



Dobry den!

Deti Zeme - Klub za udrzitelnou dopravu posilaji na MM Brna se zarucenym elektronickym podpisem sve vyjadreni k Navrhu UP Brna (viz priloha v pdf + 5 priloh v pdf), ktere se predevsim tyka koridoru VRT a polohy zeleznicniho nadrazi v Brne.

Zaslano 30.06.2020.

Prosime o predani zadosti a o zaslani potvrzeni o spravnem prijeti tohoto dopisu s ele-podpisem.

Dekujeme. M. Patrik, DZ v Brne, ele-podpis

--

RNDr. Miroslav Patrik
Deti Zeme, Ceil 866/50a, CZ - 602 00 Brno



<http://www.detizeme.cz>

Pokud byl tento e-mail z adresy dz.brno@ecn.cz podepsan elektronicky podpisem, potvrďte prosím jeho doručení neprodleně. Kvalifikovaný certifikát sériového čísla 5147575 vydala PostSignum Qualified CA 3 (ověření osobních certifikátů na http://www2.postsignum.cz/icz_szng_pcu/certSearch).

Děti Země – Klub za udržitelnou dopravu
Cejl 866/50a, 602 00 Brno, mobil 603 574 289, dz.brno@ecn.cz, IČ 67010041

Magistrát města Brna
Odbor územního plánování a rozvoje
Dominikánské nám. 196/1
601 67 Brno
posta@brno.cz

E-mail se zaručeným elektronickým podpisem

30. 6. 2020

Připomínky k Návrhu Územního plánu města Brna – koridory VRT a ŽUB – koridory VRT a nádraží v Brně

Děti Země – Klub za udržitelnou dopravu (dále jen Děti Země) níže zasílají na Magistrát města Brna připomínky k Návrhu Územního plánu města Brna, které se týkají Železničního uzlu Brno a zapojení VRT.

Citace, k nimž se připomínky vyjadřují:

A) ÚPLNÉ ZNĚNÍ ZADÁNÍ ÚZEMNÍHO PLÁNU MĚSTA BRNA schválené Zastupitelstvem města Brna na Z4/033 zasedání dne 11.4.2006 se zapracovanou změnou (pro 3.variantu bez R43) schválenou Zastupitelstvem města Brna na Z5/007 zasedání dne 26.6.2007, viz https://upmb.brno.cz/wp-content/uploads/archive/Pripravovany_uzemni_plan/uplne_zneni.pdf

„B. Zásady řešení a cíle, kterých má být dosaženo

• Zachování kvalitní mobility bude řešeno se zásadami udržitelné dopravy, tj. takového komplexu všech dopravních systémů, které budou vzájemně koordinovány a které se samy sebou nezahltí a zůstanou funkční a efektivní.“ (str. 41)

dále

„S postupným nekonceptním vznikem železničního uzlu v Brně se hromadily problémy nejen s vlastním provozem železnice, ale i ve využití území města. Nedostatečná kapacita nádraží, nekonceptní větvení tratí, stáří většiny zařízení dráhy apod. jsou důvody, které vedly město k řešení přestavby ŽUB a rozhodnutí o realizaci varianty s přesunem hlavního nádraží“ (str. 42)

dále

„B. Zásady řešení a cíle, kterých má být dosaženo

Cílem je posílení a zrychlení železniční dopravy na území města Brna jako důležitého železničního uzlu regionálního, celostátního i evropského významu a zlepšení vazeb na další dopravní systémy, zejména na silniční, MHD a leteckou dopravu. Je šancí využít příznivou polohu Brna na křižovatce evropských multimodálních koridorů.

Cílem je realizovat železniční síť na území města Brna tak, aby poskytovala optimální podmínky pro kvalitní příměstskou dopravu i budoucí připojení vysokorychlostních tratí (VRT).

Stabilizovat a dále rozvíjet železniční uzel Brno (ŽUB) tak, aby byl konkurenceschopný na evropské úrovni.

Pro nákladní železniční dopravu vytvořit podmínky pro lepší organizaci a provoz jako základny pro rozvoj kontejnerové a kombinované dopravy včetně logistických center.“ (str. 42)

B) ÚZEMNÍ PLÁN MĚSTA BRNA - KONCEPT - varianty I, II a III, 9. DOPRAVNÍ INFRASTRUKTURA, viz https://upmb.brno.cz/wp-content/uploads/archive/Pripravovany_uzemni_plan/KONCEPT/Textova_cast/9_Dopravni_infrastruktura.pdf

„Přestavbou železničního uzlu Brno (ŽUB) dává územní plán podmínky k likvidaci fyzických bariér, které tvoří stávající železniční násypová tělesa v centru města. Dále uvolňuje blokované plochy pro rozvoj města. Z hlediska železniční dopravy dojde ke zjednodušení a sjednocení vedení železničních tratí centrem města a vybudování moderního mimoúrovňového osobního nádraží, včetně technického zázemí osobní přepravy na novém odstavném nádraží, která v železničním uzlu Brno chybí. V centrální oblasti města je koncepce založena na soustředění dopravy do jedné trasy s novým osobním nádražím v odsunutě (cca o 800m) poloze jižně od stávajícího nádraží. Nové nádraží vytváří předpoklady k odbavení jak vysokorychlostních, celostátních tak regionálních vlaků.“ (str. 19)

dále

„Jižní varianta trasy VRT Praha-Brno (Varianta I, III) vchází na území města Brna podél dálnice D1 a stávající trati Brno-Jihlava. V úseku styku se zastavěnými částmi (Popůvky, Troubsko) je trasa vedena tunelovými úseky, stejně tak v prostoru oblasti MÚK Brno, centrum. Zaústění samostatné trasy VRT do železničního uzlu Brno je před výhledovou zastávkou Vídeňská do střelických kolejí. V prostoru mezi křižovatkou dálnice D1 s výhledovou komunikací R 43 a MÚK Brno centrum musí dojít k průpletům a propojením trati střelické, VRT ve směru na Břeclav a kolejí VRT, které se mimoúrovňově zapojí do střelické trati bezprostředně před zastávkou Vídeňská. Pro umožnění dosažení rychlosti 100km/h na vjezdu do žel. uzlu Brno je ponechána územní rezerva pro směrovou úpravu oblouku stávající střelické trati mezi křížením s ulicí Vídeňskou a Sokolovou. Pro propojení VRT ve směru Praha – Břeclav – Vídeň je nadále sledována tunelová stopa pod mimoúrovňovým křížením MÚK Brno, centrum. Severní varianta trasy VRT Brno-Praha (Varianta II) z Brna vychází ze železniční stanice Brno-Maloměřice a vede dále tunelem pod městskou částí Soběšice, přes Ivanovice směr Velká Bíteš.“ (str. 20)

C) Pokyny pro zpracování návrhu Územního plánu města Brna PŘÍLOHA C Vyhodnocení, jak byly zohledněny námítky (občanů, zástupců veřejnosti, občanských sdružení a ostatních) a připomínky (okolních obcí, městských částí, občanů, zástupců veřejnosti, občanských sdružení a ostatních), viz [https://www.brno.cz/fileadmin/user_upload/sprava_mesta/magistrat_mesta_brna/OUPR/Pripravovany_uzemni_plan/POKYNY pro NAVRH/2 3 Priloha C svazek 6.pdf](https://www.brno.cz/fileadmin/user_upload/sprava_mesta/magistrat_mesta_brna/OUPR/Pripravovany_uzemni_plan/POKYNY_pro_NAVRH/2_3_Priloha_C_svazek_6.pdf)

„Bod 1.2.1: Požadavek na uvedení stávající železniční trati mezi Horními Heršpicemi, hlavními nádražím a odbočkou Židenice do stabilizovaných ploch dopravní infrastruktury...“

Bod 1.2.2: Požadavek na zachování železniční vlečky na Výstaviště.

Stanovisko pořizovatele:

Při stavu v roce 2012 uvedl pořizovatel následující:

V souladu se Zadáním nového ÚP byla respektována přestavba ŽUB dle projednané změny ÚPmB číslo B58/02-II z roku 2005 a s korekcemi dle dalších stupňů projektové dokumentace zpracována do nového ÚP včetně návrhu nového využití železničních ploch, které po přestavbě ŽUB pro systém železniční dopravy nebudou využívány. Plánovaná přestavba ŽUB ruší vlečku pro BVV bez náhrady. Vzhledem k novým skutečnostem v roce 2017 je nutné stanovisko pořizovatele doplnit o následující:

Dohoda s dotčeným orgánem (Ministerstvem dopravy) je uzavřena ve smyslu Usnesením vlády České republiky ze dne 1. července 2015 č. 525 a ZÚR JMK 2016, která je vázána na rozhodnutí o poloze, o které bude rozhodnuto z pozice Ministerstva dopravy.

Námítce se nevyhovuje.“ (str. 2211)

dále

„Bod 2.2: Doporučení na zařazení ploch viaduktu podél Malé Ameriky mezi rozvojové se zachováním železniční dopravy a modernizace nádraží...“

Stanovisko pořizovatele:

Při stavu v roce 2012 uvedl pořizovatel následující:

V souladu se Zadáním nového ÚP byla respektována přestavba ŽUB dle projednané změny ÚPmB z roku 2005 a s korekcemi dle dalších stupňů projektové dokumentace zpracována do nového ÚP včetně návrhu nového využití železničních ploch, které po přestavbě ŽUB pro systém železniční dopravy využívány. Námítce pro nesoulad se zadáním nového ÚP není možno vyhovět. Vzhledem k novým skutečnostem v roce 2017 je nutné stanovisko pořizovatele doplnit o následující:

Dohoda s dotčeným orgánem (Ministerstvem dopravy) je uzavřena ve smyslu Usnesením vlády České republiky ze dne 1. července 2015 č. 525 a ZÚR JMK 2016, která je vázána na rozhodnutí o poloze, o které bude rozhodnuto z pozice Ministerstva dopravy.

Námítce se nevyhovuje.“ (str. 2215)

(Jedná se o námítky zástupce veřejnosti o. s. Brnění, viz https://www.brno.cz/fileadmin/user_upload/sprava_mesta/magistrat_mesta_brna/OUPR/KONCEPT bez osu/009_5133_11.pdf)

D) Územní plán města Brna Závazná textová část Návrh pro veřejné projednání, viz file:///D:/Stahov%C3%A1n%C3%AD/Pripravovany_UPmB_NAVRH_kompletni_dokumentace_1_Textova_cast_01_Vyrok_1_Zavazna_textova_cast_UPmB.pdf

„4.1.2 VEŘEJNÁ HROMADNÁ DOPRAVA“

Koncepce napojení a obsluhy města drážní dopravou je tvořena těmito systémy:

• páteří příměstské a dálkové veřejné hromadné dopravy je železniční doprava, pro jejíž rozvoj se navrhuje přestavba železničního uzlu Brno a výstavba vysokorychlostních tratí na Prahu, Ostravu a Vídeň/Bratislavu.“ (str. 25)

dále

„ÚS-29“

ÚS Městská památková rezervace Brno

- stanovit podmínky ochrany charakteru území MPR Brno a jejího městského krajinného rázu
- stanovit podmínky a nezbytné regulační prvky prostorového uspořádání staveb (výšku zástavby, stavební čáry, stavební hranice, šířky uličních prostorů)
- řešit prostupnost okružní třídy mezi historickým jádrem a oblastí mezi starým a novým nádražím

- pro území při ulici Nádražní na tělese bývalé železnice navrhnout doplnění okružní třídy
- pozemky pro solitérní zástavbu veřejné vybavenosti v městské zeleni a řešit návaznost na park podél Nových Sadů
- navrhnout prostorové uspořádání tzv. náměstí pod Petrovem
- stanovit zásady pro zachování panoramatu, veduty a obrazu sídla
- navrhnout uspořádání nástupiště VHD v prostoru ulice Nádražní
- respektovat navržený koridor podzemního diametru
- navrhnout řešení sítě technické infrastruktury
- prověřit potřebu umístění veřejné vybavenosti“ (str. 100)

E) Územní plán města Brna Textová část odůvodnění Návrh pro veřejné projednání, viz file:///D:/Stahov%C3%A1n%C3%AD/Pripravovany_UPmB_NAVRH_kompletni_dokumentace_1_Textova_cast_02_Oduvodneni_2_Textova_cast_oduvodneni_UPmB.pdf

„(305) územní rezervy RDZ02 VRT Javůrek – Brno RDZ02-A varianta „Řeka“ RDZ02-B varianta „Petrov“

Úkoly pro územní plánování:

a) V ÚPD dotčených obcí vymezit územní rezervu pro varianty VRT hranice kraje – Javůrek – Brno a stanovit podmínky pro její využití.

RDZ02-A: ZÚR JMK ukládají vymezit a hájit územní rezervy pro obě prověřované varianty vysokorychlostní dopravy VRT (Praha – Brno), tj. pro variantu "Řeka" i pro variantu "Petrov". Územní rezerva pro variantu "Řeka" je v řešení vymezena a označena By/R51. Koridor ze ZÚR JMK (šířky 600 m, v zastavěném území minimálně 100 m) je v řešení změny dle plošných nároků a územních souvislostí zpřesněn (zúžen) na proměnlivou šířku. Podkladem pro koordinaci se záměrem přestavby železničního uzlu Brno (ŽUB) a pro zpřesnění koridoru byla Studie proveditelnosti železničního uzlu Brno (zpracovatel: Správa železniční a dopravní cesty, s.o.; říjen 2017). Územní rezerva koliduje s jinými záměry nadmístního významu – omezení využití územní rezervy vyplývající z § 43 odst. 1 a § 36 odst. 1 stavebního zákona je proto upřesněno stanovením specifické (upřesňující) podmínky využití této územní rezervy.

RDZ02-B: Územní rezerva pro variantu "Petrov" není v aktuální, a proto není zohledněna v řešení Územního plánu města Brna. Protože o poloze budoucího nádraží je již rozhodnuto (o přesunu nádraží rozhodla vláda, přesun podpořilo zastupitelstvo kraje, územní rozhodnutí k umístění stavby Přestavba železničního uzlu Brno nabylo účinnosti), stala se varianta B „Petrov“ územní rezervy VRT Javůrek – Brno, varianta B „Petrov“ bezpředmětná. Pro názornost je neaktuální varianta územní rezervy zachycena v grafické části odůvodnění ÚPmB O.5 Veřejná hromadná doprava – schéma.“ (str. 77)

dále

„Jako centrální oblast města je chápáno území vymezené v zásadě tzv. Malým městským okruhem (Mendlovo nám., Úvoz, Kotleářská, Drobného, Nová městská třída, nové osobní nádraží – Opuštěná, Poříčí, Křížova).“ (str. 155)

dále

„• Tr/5 Bulvár (sběrná komunikace) Tato dvoupruhová místní komunikace tvoří osu lokality Tr-2, její návrh musí být přizpůsoben urbanistickému významu hlavního veřejného prostranství propojujícího nové nádraží u řeky s historickým centrem města.“ (str. 190)

dále

„Páteří příměstské a dálkové dopravy je železnice. Zásadním zásahem do podoby železniční sítě na území města je modernizace Železničního uzlu Brno, která kromě zvýšení kapacity přinese sloučení stávajících průtahů (osobního a nákladního) do jednoho koridoru. Dalším významným zásahem do železničního napojení města bude zaústění vysokorychlostních tratí od Přerova, Prahy a Břeclavi – tyto tratě se od stávajících železničních radiál odklánějí až na kraji města. Všechny vlaky osobní dopravy (konvenční i vysokorychlostní sítě) budou dle předpokladu zastavovat na novém hlavní nádraží u řeky, které tedy bude uzlem nejméně regionálního významu.“ (str. 195)

dále

„Pro plošnou obsluhu hromadnou dopravou je uvažována základní síť přestupních uzlů, které vycházejí ze stávajícího stavu a jsou doplněny o nové a jsou označeny značkou v grafické části odůvodnění ÚPmB O.5 Veřejná hromadná doprava – schéma, přičemž tento výčet není závazný a nevyhlučuje jinou budoucí organizaci dopravy na základě měnících se potřeb přepravy:

□ hlavní nádraží – uzel dálkové dopravy, jakožto terminál pro městskou, příměstskou, dálkovou i mezistátní dopravu: o nové hlavní nádraží (označované „u řeky“) jakožto centrální uzel železniční dopravy, pro všechny vlaky mezistátní, dálkové i příměstské (mj. pro vzájemný přestup) – u nádraží bude přestupní uzel MHD a autobusové nádraží pro dálkovou a mezistátní dopravu a páteří příměstské linky.“ (str. 200)

dále

„I. Klíčovou strategickou rozvojovou oblastí je jižní čtvrť Trnitá, která zahrnuje území zjednodušeně řečeno mezi starým a novým nádražím a která úzce souvisí s rozsáhlou přestavbou Železničního uzlu Brno, který patří k největším dopravně technickým stavbám v rámci celé České republiky. Realizace záměru výstavby nové městské čtvrti, který je do jisté míry podmíněn koordinací se stavbou ŽUB, má podmiňující strategické investice (PPO, dopravní a technickou infrastrukturu).“ (str. 273)

F) Územní plán města Brna Vyhodnocení vlivů návrhu Územního plánu města Brna na udržitelný rozvoj
Návrh pro veřejné projednání, viz
https://www.brno.cz/fileadmin/user_upload/sprava_mesta/magistrat_mesta_brna/OUPR/Pripravovany_uzemni_plan/NAVRH/VP_2020/TEXTOVA_CAST/SEA/VVURU.pdf

„Dopravní koncepce

Železniční doprava Páteří příměstské a dálkové dopravy je železnice. Zásadním zásahem do podoby železniční sítě na území města je modernizace Železničního uzlu Brno, která kromě zvýšení kapacity přinese sloučení stávajících průtahů (osobního a nákladního) do jednoho koridoru. Dalším významným zásahem bude zaústění vysokorychlostních tratí od Přerova, Prahy a Břeclavi – tyto tratě se od stávajících železničních radiál odklánějí až na kraji města. Všechny vlaky osobní dopravy (konvenční i vysokorychlostní sítě) budou zastavovat na novém hlavní nádraží u řeky, které se tak stane uzlem nejméně regionálního významu.“ (str. 31)

„Železniční doprava

Brno je po Praze druhým největším železničním uzlem České republiky. Do Brna je zaústěno sedm tratí, z nichž trať č. 250 je tratí průjezdnou přes město Brno.

Stávající železniční stanice Brno – hlavní nádraží se svojí výpravní budovou z roku 1904 slouží osobní dopravě a odbavování pošty. Kolejiště nádraží má šest průběžných a čtyři kusé koleje. Délka nástupištních hran je od 270 m do 435 m. Stávající situace železničního uzlu Brno je již mnoho desítek let nevyhovující. Vzhledem k očekávané zásadní přestavbě se do modernizace současného stavu dlouhodobě nevykládaly potřebné prostředky. Technický stav všech prvků je problematický a technicky zastaralý – zaústění tratí ani vlastní hlavní nádraží nemá dostatečnou kapacitu. Zejména zaústění přerovské tratí výrazně limituje možnosti jejího využití, nástupiště téměř

dvouseletého hlavního nádraží jsou krátká, úzká, v protisměrných obloucích. Přednádražní i zanádražní prostory mají nedostačující kapacitu jak pro hromadnou, tak individuální dopravu a trpí přetížeností, způsobenou kumulací mnoha funkcí.

Nákladní železniční doprava vede dnes přes centrální městskou oblast po tzv. dvoukolejném nákladovém průtahu v trase od Černovického trianglu podél ulice Hladikovy přes Nákladové nádraží, směrem na jih přes stanici Horní Heršpice. Stanice Maloměřice je stanicí vlakovornou – seřadovací, sloužící pouze nákladní dopravě.

Systém vleček je v Brně rozdělen na dvě části podle místa připojení:

- severní větev posvitavské vlečky, které jsou napojeny na nákladní železniční stanici Maloměřice,
- jižní větev, kde jednotlivé vlečky jsou napojeny z Dolního nádraží, Horních Heršpic a Modřic.

Výše popsaný systém železniční dopravy dlouhodobě nespĺňuje technické ani prostorové požadavky na provozování železnice na území města Brna. Po modernizaci železničních koridorů zůstává Železniční uzel Brno jedním z posledních uzlů, které je nutno na těchto koridorech modernizovat (zdroj: ÚAP 2016).

Byla vypracována Studie proveditelnosti železničního uzlu Brno (2017) Pasouzeny byly dvě koncepční varianty řešení přestavby železničního uzlu: varianta Řeka (s nádražím u řeky) a varianta Petrov (s nádražím pod Petrovem). Na základě této studie proveditelnosti pak Ministerstvo dopravy doporučilo cílovou podobu řešení ŽUB. Centrální komise Ministerstva dopravy dne 30. května 2018 schválila Studii proveditelnosti železničního uzlu Brno s tím, že byla k realizaci upřednostněna varianta Řeka Ab.

Ve variantě Ab je uvažováno zapojení trati od Chrlic zapojením do severního zhlaví hlavního nádraží stejně jako ve variantě A. Zapojení trati od Břeclavi a od Střelice je řešeno ve směrovém uspořádání. Technicky je toto řešení umožněno realizací mimoúrovňového styku obou uvedených tratí v jižní části uzlu (zdroj: europoint.cz).“ (str. 114)

dále

„Železniční doprava

Páteří příměstské a dálkové dopravy je železnice. Zásadním zásahem do podoby železniční síť na území města je modernizace Železničního uzlu Brno, která kromě zvýšení kapacity přinese sloučení stávajících průtahů (osobního a nákladního) do jednoho koridoru. Dalším významným zásahem bude zajištění vysokorychlostních tratí od Přerova, Prahy a Břeclavi - tyto tratě se od stávajících železničních radiál odklánějí až na kraji města. Všechny vlaky osobní dopravy (konvenční i vysokorychlostní síť) budou zastavovat na novém hlavním nádraží u řeky, které tedy bude uzlem nejméně regionálního významu.“ (str. 156)

dále

„Zpochybněná poloha nádraží v rámci přestavby ŽUB znamená ztrátu dříve definované silné stránky ekonomického pilíře. Zpochybnění projektu přestavby ŽUB podvazuje možnosti realizace jižní části VMO a velké části území MČ Brno jih.

+

Územní plán pracuje s vybranou variantou přestavby ŽUB a koordinuje s ní navrhovaný rozvoj území.“ (str. 206)

1. Přípomínky ke stanovení koridorů pro průchod železničních tratí ŽUBem v obou základních variantách modernizace ŽUB

1.1. Přípomínka na nutnost stanovit stabilizované dopravní koridory pro všechny základní varianty modernizace ŽUB z důvodů zajištění dostatečné kapacity železniční sítě pro nákladní i osobní dopravu

Není pravda, že „o poloze budoucího nádraží je již rozhodnuto (o přesunu nádraží rozhodla vláda, přesun podpořilo zastupitelstvo kraje, územní rozhodnutí k umístění stavby Přestavba železničního uzlu Brno nabylo účinnosti)“, jak se ve výše zmiňované citaci z dokumentu *Územní plán města Brna Textová část odůvodnění Návrh pro veřejné projednání* uvádí.

Věc se má tak, že na jednání Centrální komise Ministerstva dopravy dne 30. května 2018, o kterém je řeč v rámci dokumentu *Územní plán města Brna Vyhodnocení vlivů návrhu Územního plánu města Brna na udržitelný rozvoj Návrh pro veřejné projednání*, bylo schváleno následující:

(...) „Z těchto důvodů Centrální komise upřednostňuje variantu Ab za předpokladu, že:

- SŽDC před zadáním dalšího stupně projektové dokumentace zpracuje technicko-ekonomické prověření úprav pro zvýšení prostupnosti a stability dopravního modelu nákladní dopravy varianty Ab, při respektování potřeb osobní dopravy v rozsahu schváleném ve studii proveditelnosti.
- Předmětné technicko-ekonomické prověření bude před jejím zadáním i v průběhu zpracování konzultováno s věcně příslušnými odbory MD a po dokončení předloženo Centrální komisi k určení dalšího postupu.
- Technické řešení bude připraveno tak, aby případně umožnilo realizaci SJKD“

Tyto podmínky, které Centrální komise jako nedílnou část svého usnesení přijala, ale zatím nebyly naplněny! Toto posouzení teprve nyní probíhá, jak bude níže uvedeno.

Na základě rozhodnutí Centrální komise ze dne 30. 5. 2018 vzala dne 10. 7. 2018 jako bod 3. „Informace o přestavbě železničního uzlu Brno čj. 574/18“ vláda materiál na vědomí v sekci D. Různé, dle kterého se má postupovat takto:

„Současně byly SŽDC uloženy následující podmínky pro další přípravu investiční akce: (...)

- SŽDC před zadáním dalšího stupně projektové dokumentace zpracuje technicko-ekonomické prověření úprav pro zvýšení prostupnosti a stability dopravního modelu nákladní dopravy varianty Ab, při respektování potřeb osobní dopravy v rozsahu schváleném ve studii proveditelnosti.
- Předmětné technicko-ekonomické prověření bude před jejím zadáním i v průběhu zpracování konzultováno s věcně příslušnými odbory MD a po dokončení předloženo Centrální komisi k určení dalšího postupu.“

Je zřejmé, že Centrální komise i následně vláda si uvědomovaly objektivní a zásadní problémy ohledně propustnosti modernizovaného ŽUB v upřednostněné variantě Ab. Pokud nebudou zdárně vyřešeny, hrozí vybudování nového úzkého hrdla zejména pro nákladní vlaky jedoucí po transevropském nákladním koridoru RFC7, který propojuje severní část Německa, Českou republiku, Rakousko/Slovensko, Maďarsko, Rumunsko, Bulharsko a Řecko.

Vyřešení těchto problémů bude pravděpodobně znamenat buď urbanisticky těžko akceptovatelný návrh nového mimoúrovňového křížení kolejových tras na území Maloměřic a Židenic, nebo upřednostnění varianty ŽUB B „Petrov“, která v Židenicích a dál na jih až do Horních Heršpic zachovává oddělení kolejových tras pro osobní a pro nákladní dopravu bez jejich vzájemného křížení a nové kapacitní hrdlo tak nevytváří.

Tyto aspekty, tedy aktualizace dopravní technologie ŽUB, se aktuálně modelují a počítají v rámci zakázky Modernizace ŽST Brno-Židenice a úpravy v ŽST Brno-Maloměřice. Dne 31. 10. 2019 se na profilu zadavatele objevila „Zakázka: Modernizace ŽST Brno-Židenice a úpravy v ŽST Brno-Maloměřice“. V rámci této velmi

komplexní zakázky, viz níže podrobněji, má být znova řešena celá dopravní technologie brněnského železničního uzlu. Tuto zakázku realizuje sdružení firem MORAVIA CONSULT Olomouc a.s. a SUDOP BRNO, spol. s r.o., které zpracovávaly i SP ŽUB. Obsahem této zakázky je dle Přílohy č. 3 c), Zvláštní technické podmínky, mj. následující:

„1.1.2.1 Aktualizace a zpřesnění navrhovaného kolejového řešení modernizace stanice dle varianty Ab ze studie proveditelnosti, včetně úprav severního zhlaví pro zvýšení kapacity. Zejména se jedná o posouzení podmínek pro zavedení systému ETCS a dalších aktuálních technických požadavků.

1.1.2.2 Prověření možných variant řešení přestupních vazeb mezi železniční stanicí a systémem MHD.

1.1.2.3 Prověření využití stávající výpravní budovy a návrh její úpravy pro vyhovění potřebám pro cestující veřejnost a pro provozní potřeby SŽDC a dopravců.

1.1.2.4 Prověření širších urbanistických vazeb na okolí stanice a návrh řešení přístupových cest do výpravní budovy a na nástupiště z okolí.

1.1.2.5 Návrh a posouzení proveditelnosti modernizace stanice vyhovující provozním potřebám stávajícího uspořádání železničního uzlu a umožňující následnou úpravu do cílového stavu.

1.1.2.6 Aktualizace dopravní technologie železniční dopravy celého železničního uzlu s důrazem na posouzení potřeb nákladní dopravy.“

a dále:

„4.1.1 Požadavky na cílový stav

4.1.1.1 Bude navržena modernizace ŽST Brno-Židenice (v současném stavu se jedná o odbočku) na základě varianty Ab ze „Studie proveditelnosti železničního uzlu Brno“ s doplněnými spojkami na severním zhlaví dle Technického prověření dodatečných požadavků sdružení ŽESNAD.CZ ke Studii proveditelnosti železničního uzlu Brno. Navržené řešení bude respektovat Zásady pro návrh technického řešení ETCS ve vazbě na kolejové řešení dopravy.

4.1.1.2 Bezbariérový přístup na nástupiště bude řešen variantně (výtahy, šikmé chodníky nebo jejich kombinace). Stávající podchod bude prodloužen na druhou stranu kolejiště.

4.1.1.3 Přístup na zastávku MHD v ulici Bubeníčková z podchodu navrženého ve studii proveditelnosti v km cca 145,810 (nové staničení) bude navržen variantně (podél tělesa dráhy nebo mezi kolejemi přímo pod most v ulici Bubeníčková).

4.1.1.4 Budou navrženy objekty pro potřeby cestujících v místě přestupní vazby mezi železnicí a MHD.

4.1.1.5 Budou navrženy předjízděné koleje u stávající koleje č. 1K podle Technického prověření dodatečných požadavků sdružení ŽESNAD.CZ ke Studii proveditelnosti železničního uzlu Brno. U těchto kolejí bude posouzen podélný sklon ve vztahu k ustanovení odst. 8 § 13 vyhlášky č. 177/1995 Sb., kterou se vydává stavební a technický řád drah a čl. 9.1.3 ČSN 73 6360-1. Tyto úpravy budou zpracovány a posuzovány samostatně.“

a dále:

„4.2.1 Dopravní technologie cílového stavu

4.2.1.1 Dopravní technologie bude zpracována jak pro samotnou ŽST Brno-Židenice, tak i pro celou oblast řešení přestavby železničního uzlu Brno (viz bod 4.2.1.2). Součástí je i prověření podmínek ze schvalovacího protokolu ke Studii proveditelnosti železničního uzlu Brno týkající se prověření podmínek pro nákladní dopravu.

4.2.1.3 Nad rámec požadavků Směrnice GR č. 11/2006 Dokumentace pro přípravu staveb na železničních drahách celostátních a regionálních, v platném znění, přílohy I, bude pro výhledový rozsah dopravy zpracován GVD pro období min. čtyřhodinové přepravní špičky včetně přilehlých mezistaničních úseků a plán obsazení kolejí. Bude zpracován rovněž i fragment pro dopravně exponované části uzlu i mimo špičku v období minimálně 2 hodin.

4.2.1.4 Koncepce železniční dopravy bude pro horizont 2035 vycházet z SP ŽUB. U dálkové osobní dopravy se dle vyjádření MD č. j. 268/2019-520-DOP/2 nepředpokládají změny. V případě nákladní dopravy bude zhotovitel vycházet z podkladů a informací uvedených v totožném vyjádření MD č. j. 268/2019-520-DOP/2. V případě regionální osobní dopravy bude jedinou změnou vypuštění linky S37 (za předpokladu dobudování

nástupišť v ŽST Šlapanice). Zhotovitel ZP u objednavatele regionální dopravy zajistí písemně vyjádření k možnosti zrušení linky S37.“

Vyjádření MD č. j. 268/2019-520-DOP/2, o kterém hovoří bod 4.2.1.4, je dopis 1. náměstka Ministerstva dopravy Ing. Tomáše Čočka, Ph.D., náměstkovi pro modernizaci dráhy SŽDC, Ing. Mojmiru Nejezchlebovi ze dne 2. 8. 2019, kde jsou upřesněny počty nákladních vlaků a jejich směry, s nimiž se má v rámci aktualizace dopravní technologie počítat.

Tato v době podání připomínek vznikající projektová dokumentace je právě výsledkem usnesení vlády a rozhodnutí Centrální komise Ministerstva dopravy, které požadovaly, aby SŽDC před zadáním dalšího stupně projektové dokumentace zpracovala „*technicko-ekonomické prověření úprav pro zvýšení prostupnosti a stability dopravního modelu nákladní dopravy varianty Ab*“ a aby toto technicko-ekonomické prověření bylo před jejím zadáním i v průběhu zpracování konzultováno s věcně příslušnými odbory MD a po dokončení „*předloženo Centrální komisi k určení dalšího postupu*“.

Podrobnější technické zdůvodnění připomínky:

V rámci projektu modernizace ŽUB doposud nebyla dostatečně řešena železniční nákladní doprava. Teprve po dokončení SP ŽUB se ukázalo, že se nedostatečně v rámci SP ŽUB řešila propustnost pro nákladní železniční dopravu. Na objektivně značné nedostatky ohledně kapacity pro nákladní dopravu poukázal profesní spolek Sdružení železničních nákladních dopravců České republiky, ŽESNAD.

Z důvodu svého vzniku v období až po zahájení prací na SP ŽUB se do zpracování studie nemohl zapojit, což ale nemůže ospravedlnit vytvoření nových kritických míst a úzkých hrdel, která by v budoucnu ohrozila rozvoj železniční nákladní dopravy jak v rámci transevropského nákladního koridoru RFC7, tak při obsluze řady železničních stanic a průmyslových vleček v Brně a jeho okolí.

Tento profesní spolek již v dopise 130/2018 z 9. 4. 2018 pro Ing. Tomáše Čočka, Ph.D., 1. náměstka ministra dopravy ČR¹, vyjmenoval několik aspektů, které shrnul v příloze dopisu „*Obavy železničních nákladních dopravců ze sloučení osobní a nákladní železniční dopravy pro průjezd železničním uzlem Brno*“², kde na 6 stránkách stručně uvádí jednotlivé klíčové a pro kapacitu a propustnost nákladní dopravy v ŽUB fatální problémy, ze kterých v závěru zdůrazňuje toto: „*Provozní technologie SP železničního uzlu Brno nebyla projednána s železničními nákladními dopravci (ani s ČD Cargo). ŽUB v tzv. odsumuté poloze znemožňuje využití tratí Brno – Havlíčkův Brod – Kolín a investice vynaložené na její rekonstrukci a modernizaci nebudou využity.*“

Vážně kapacitní problémy ŽUB ve variantě Ab omezují především rozsah budoucí nákladní železniční dopravy, ale s negativním dopadem i na osobní segment. Podrobněji je to uvedeno v odkazovaných přílohách, písmem i obrazově, na které jako na nedílnou součást naší připomínky tímto odkazujeme a žádáme, aby byla řádně vypořádána.

Protože je již v současnosti téměř vyčerpána kapacita 1. tranzitního železničního koridoru v úseku Brno – Česká Třebová (především z důvodu souběhu hustě trasované mezistátní dálkové i brněnské příměstské osobní dopravy), vzniká potřeba odklonit vytrvale rostoucí nákladní segment mezi Brnem a Kolínem z tohoto koridoru na trať vedoucí přes Vysočinu (Havlíčkův Brod), která má nevyčerpanou kapacitní rezervu.

Tato trať má ale pro těžkou nákladní dopravu svou nevýhodu – obtížnější sklonové poměry. Již z/do Brna-Maloměřic nákladní vlaky trasované přes Vysočinu potřebují tzv. přípřež nebo postrk (vedení vlaku více lokomotivami). Z důvodů dopravní i klimatické politiky (viz „*Bílá kniha ...*“) je žádoucí maximum cargodopravy převést ze silnic na železnici, tedy počty nákladních vlaků se mají v tomto a příštím desetiletí o desítky procent navyšovat.

¹ viz příloha č. 1

² viz příloha č. 2,

Privěšení a odvěšení příprěžních či postřkových lokomotiv je pouze jedním z důvodů, proč nákladní vlaky opouští v Brně-Maloměřicích hlavní průběžné koleje a směřují na kolejistiště, které se nachází východně od nich.

Dalším důvodem je třídění vozů na místním spádovišti (platí pro tzv. relační vlaky), další vlaky zastavují v Maloměřicích z důvodů nácestné technické prohlídky vozů, jiné vlaky obsluhují vlečky zaústené do místní stanice, do Brna-Židenic či do dalších stanic v Brně a jeho okolí. V součtu je takových vlaků většina.

Problém nastane, a to pouze u variant modernizace brněnského uzlu s hlavním nádražím přemístěným do polohy dnešního Dolního nádraží (tedy u všech subvariant varianty A „Řeka“), v okamžiku, kdy se nákladní vlaky mají rozjet z Brna-Maloměřic na kteroukoli trať či vlečku vedoucí odtud jižním směrem. Takový rozjezd nákladního vlaku totiž trvá pět až sedm minut. Při tomto rozjezdu, aby se dostaly na kolej určenou pro směr od severu k jihu, musí ale nejprve úrovněově překřížit v Brně-Židenicích průběžné koleje vedoucí od jihu na sever (směr Havlíčkův Brod a směr Česká Třebová).

A právě takových pěti až sedmiminutových „oken“ pro rozjezdy nákladních vlaků, kdy na sever nemůže jet žádný (osobní ani nákladní) vlak, se zoufale nedostává. Ve špičkách osobní dopravy, která na rozdíl od silnic trvá po téměř celý pracovní den, jezdí už v současné době jen ve směru z jihu na sever každou hodinu čtyři osobní vlaky směr Kuřim, čtyři osobní vlaky směr Blansko, minimálně dva expresy směr Česká Třebová a jeden rychlík směr Havlíčkův Brod.

Celkem tedy 10–11 vlaků osobní dopravy, z nichž každý zabere cca třímínutové „okno“. To znamená třicet minut z jedné hodiny jen pro osobní vlaky v jednom směru. K tomu ovšem je třeba přičíst i vlaky nákladní.

A samozřejmě nákladní vlaky, rozjíždějící se z Brna-Maloměřic potřebují pro sebe volné koleje vedoucí na jih, čili po nich (přesně po jedné ze dvou určených pro tento směr) také nemohou v době (pěti až sedmiminutového rozjezdu) jet žádné jiné osobní či nákladní vlaky. Navíc stejný problém (byť s potřebou kratšího časového „okna“) platí i pro lokomotivy a soupravy, které vyjíždí z maloměřického depa Českých drah.

Při započtení všech těchto okolností dostaneme tristní výsledek. Během špičky mohou stanici Brno-Maloměřice opustit jižním směrem pouze dva, ve výjimečných případech maximálně čtyři nákladní vlaky za hodinu (týká se denní doby pracovních dnů), tedy počet, který je zejména pro transevropský nákladní koridor RFC7 naprosto nedostatečný.

Zarážející je, že výše popsany problém vůbec nenastává jak v současném uspořádání kolejí v brněnském železničním uzlu, tak ve všech subvariantách varianty B „Petrov“. V těchto případech totiž nákladní vlaky, rozjíždějící se z Brna-Maloměřic na jih nekříží žádnou kolej určenou pro vlaky osobní dopravy, protože nákladní průtah brněnským uzlem vede na východ od kolejí vedoucích na stávající hlavní nádraží a protože kolejistiště v Brně-Maloměřicích, určené pro výše zmíněné účely leží od těchto kolejí rovněž východním směrem.

Mimoúrovněové křížení na tomto místě (v Brně-Židenicích) by bylo z důvodů prostorových omezení v zastavěném území možné realizovat jen velmi obtížně, výsledek by vyvolal (estetické důvody) odpor urbanistické obce.

Dle odborného posouzení organizace ŽESNAD lze výše popsany problém vyřešit přidáním páté koleje k plánovanému čtyřkolejnému průtahu mezi Židenicemi a hlavním nádražím v odsunutě poloze. To ale znamená dramatické zásahy do stávající podoby projektu, který předpokládá, že ze současného dvojkolejného nákladního průtahu v Židenicích, který je na náspu s příčným řezem o tvaru lichoběžníku, vznikne výstavbou opěrných zdí těleso s příčným řezem ve tvaru obdélníku s prostorem v koruně pro umístění čtyř kolejí.

I takové řešení naráží předepsané limity hlukové zátěže v místě přilehlých obytných domů (zejména v ulici Klíny). Pátou kolej už tímto způsobem umístit nelze. Návrh ŽESNADu tak pravděpodobně znamená změnu vydaného územního rozhodnutí, je i mimo podmínky pro přiznání staré hlukové zátěže, a dostává se zejména tak blízko obytným domům, že by bylo nutné minimálně v ulici Klíny tyto domy vykoupit/vyvlástit.

Pokud stát chce realizovat variantu A „Řeka“, musí přijít s řešením, které prokáže dostatečnou kapacitu, jež má rezervu pro rozvoj jak nákladní, tak osobní dopravy. Následně, jak ukládá Centrální komise ministerstva dopravy, se výsledky vrátí k posouzení. S ohledem na finanční náročnost nově navrženého řešení (bude-li jaké) by měla proběhnout aktualizace ekonomické a finanční analýzy. Teprve poté může být definitivně rozhodnuto finálně o výběru varianty modernizace ŽUB.

Aktualizace ekonomického posouzení (konkrétně CBA, cost-benefit analysis) variant modernizace ŽUB bude nezbytná z důvodu významného navýšení investičních nákladů (v případě nalezení kapacitně dostačujícího řešení varianty A). Zpracování CBA je nezbytnou podmínkou při finanční spoluúčasti EU. Připomínáme, že CBA zpracovaná v rámci Studie proveditelnosti ŽUB vyšla výhodněji pro variantu B „Petrov“. Finančně náročné úpravy varianty A „Řeka“ dále prohloubí její ekonomickou nevýhodnost a mohou vést i k výraznému zhoršení vnitřního výnosového procenta (na hodnotu, při které není investice možné kofinancovat z fondů EU).

Zpracovatel Návrhu územního plánu tedy nevyhověl Zadání, které, jak je výše uvedeno, uvádí toto:

„B. Zásady řešení a cíle, kterých má být dosaženo

Cílem je posílení a zrychlení železniční dopravy na území města Brna jako důležitého železničního uzlu regionálního, celostátního i evropského významu a zlepšení vazeb na další dopravní systémy, zejména na silniční, MHD a leteckou dopravu. Je šancí využít příznivou polohu Brna na křižovatce evropských multimodálních koridorů.

Cílem je realizovat železniční síť na území města Brna tak, aby poskytovala optimální podmínky pro kvalitní příměstskou dopravu i budoucí připojení vysokorychlostních tratí (VRT).

Stabilizovat a dále rozvíjet železniční uzel Brno (ŽUB) tak, aby byl konkurenceschopný na evropské úrovni. Pro nákladní železniční dopravu vytvořit podmínky pro lepší organizaci a provoz jako základny pro rozvoj kontejnerové a kombinované dopravy včetně logistických center.“

Naopak dle současného stupně poznání dochází ke snížení kapacity pro nákladní dopravu a v důsledku nejen pro ni. Město je zodpovědné za funkčnost dopravního systému na svém území, výše uvedená fakta nemůže řešit ignorováním, ale musí jako pořizovatel ÚP vytvořit podmínky pro to, aby do budoucna nevykloučil variantu zajišťující funkční řešení železniční dopravy, jak samo požaduje v zadání.

Požadavek připomínky č. 1.1:

De iure ani de facto v tuto chvíli neexistuje a nemůže z výše uvedených důvodů existovat žádné závazné rozhodnutí o finálním výběru varianty modernizace ŽUB, proto Děti Země požadují, aby ÚP umožňoval vedení tratí pro všechny varianty obsažené v SP ŽUB.

Konkrétní vyhovění této námitce spočívá v tom, aby stávající plochy pro železnici (koleje od Horních Heršpic přes dnešní Hlavní nádraží až do odb. Židenice) byly zaneseny jako plochy pro železniční dopravu.

1 Požadujeme tedy upravit příslušné texty tak, aby byly věcně správné a neobsahovaly nepravdivá nebo zavádějící tvrzení, že bylo rozhodnuto o výběru varianty modernizace ŽUB atd. **1**

Požadujeme dále upravit textové části a grafické části tak, aby umožňovaly toto vedení tratí a tomu přizpůsobit využití okolních ploch. Praktický dopad na změnu využití ploch oproti Návrhu je minimální. Jak ukázala veřejná urbanistická soutěž na podobu Jižního centra s centrální polohou nádraží, kvalitní rozvoj této části města je možný při jakékoliv poloze nádraží.

Pokud je kvůli vyhovění této námitce nutné vrátit se do fáze zadání, požadujeme, aby se tak stalo, protože zajištění průjezdnosti železničního uzlu pro veškerou železniční dopravu je zásadní, než stihnutí termínu schválení územního plánu v roce 2022. Snížení kapacity pro železniční (nákladní) dopravu by znamenalo fatální dopady do celé železniční sítě.

1.2. Pripomínka na nutnost stanovit stabilizované dopravní koridory pro všechny základní varianty modernizace ŽUB z důvodů zajištění dostatečné kapacity návazné sítě MHD a diametru

V rámci zadání, jak již bylo v předchozí části zmíněno, se uvádí toto:

„B. Zásady řešení a cíle, kterých má být dosaženo

Cílem je posílení a zrychlení železniční dopravy na území města Brna jako důležitého železničního uzlu regionálního, celostátního i evropského významu a zlepšení vazeb na další dopravní systémy, zejména na silniční, MHD a leteckou dopravu. Je šancí využít příznivou polohu Brna na křižovatce evropských multimodálních koridorů.“

Tohoto cíle ale není dosaženo, je tomu právě naopak.

Stavby pro městskou hromadnou dopravu jsou součástí 6. stavby modernizace ŽUB, „Městská infrastruktura“. Tato stavba, resp. kvalitně fungující městská hromadná doprava, je nezbytná pro funkčnost celého projektu modernizace ŽUB. Bez dobrého obslužení hlavního nádraží (resp. všech zastávek na území města v rámci ŽUB, zejména Brna-Černovic) nemůže celý projekt po dopravní stránce dobře fungovat, což by mělo i přímé negativní ekonomické dopady.

Za obsluhu nádraží (zastávek) prostřednictvím MHD je zodpovědno přímo město Brno, které si je dle vlastních studií a dokumentů vědomo limitů kapacity povrchové MHD. Proto na základě odborného vyhodnocení SP ŽUB zaujalo Zastupitelstvo města Brna Z7/36 dne 27. 2. 2018 následující usnesení:

„Celkové vyhodnocení dosahovaných důležitých ukazatelů a parametrů navržených variant řešení přestavby ŽUB:

• *Které varianty doporučujete jako nejvhodnější pro realizaci?*

Město Brno dlouhodobě usiluje o stavbu Severojižního kolejového diametru – jako klíčového dopravního systému pro regionální jihomoravskou dopravu. Město Brno si současně uvědomuje, že bez SJKD nebude modernizované nádraží dostatečně dobře obsluženo návaznou veřejnou dopravou, neboť město Brno neuvažuje o realizaci Nové městské třídy v rozsahu, se kterým počítá studie proveditelnosti. Vzhledem k finanční náročnosti stavby SJKD město Brno požaduje financování železniční části SJKD z prostředků státního rozpočtu. Město Brno současně říká, že bez SJKD je realizace modernizace ŽUB v jakékoliv variantě z dopravních důvodů riziková. Město Brno proto doporučuje k realizaci variantu Ac s podmínkou, že v časově blízkém období bude realizována smysluplná funkční etapa SJKD.

• *Které varianty nedoporučujete, ale považujete za akceptovatelné k realizaci?*

Město Brno nedoporučuje variantu Ab a B1b, ale považuje ji za akceptovatelnou k realizaci.

• *Které varianty považujete za neakceptovatelné k realizaci?*

Město Brno považuje za neakceptovatelné varianty Bez projektu, A a Aa.“

Na tomto usnesení spoluinvestora je klíčové, že bez Severojižního kolejového diametru (SJKD), nebude modernizované nádraží dostatečně dobře obsluženo veřejnou hromadnou dopravou.

Dle odborných posudků, které si město Brno nechalo pro své potřeby zpracovat, byla v SP ŽUB nedostatečně dimenzována MHD obsluhující nové nádraží, jak ve svém posudku pro zpracovatele Návrhu územního plánu, doložil doc. Ing. Lukáš Týfa, Ph.D. z Fakulty dopravní ČVUT Praha, viz <https://kambno.cz/wp->

[content/uploads/2018/01/%C5%BDUB_posudek_T%C3%BDfa.pdf](https://www.kambrno.cz/wp-content/uploads/2018/01/%C5%BDUB_posudek_T%C3%BDfa.pdf) a doc. Ing. Pavel Drdla, Ph.D. z Dopravní fakulty Jana Pernera Univerzity Pardubice, viz https://kambrno.cz/wp-content/uploads/2018/01/%C5%BDUB_posudek_Drdla.pdf.

Dle posudku Pavla Drdly, str. 20, oddíl 3. Definování kritických bodů dopravní infrastruktury v jednotlivých variantách: „V rámci městské dopravní infrastruktury je to přetížená tramvajová síť v centrální části města, zejména potom přednádražní prostor, lokalita pod Petrovem, křižovatka Hybešova – Nové Sady – Úzká, křižovatka Nádražní – Dornych – Křenová, křižovatka Nádražní – Novosady – Husova – („Bulvár“), apod. Podle výše uvedených výsledků z tabulek velmi kritickou situaci může ve variantě A způsobit návrh o několik desítek procent zvýšit počet spojů během dopravní špičky (dnes je toto již na hranici propustné výkonnosti). Komplikací u varianty A je současně i četné křížení tras spojů linek Nádražní – Benešova a Nádražní – Křenová/Dornych. Dále je třeba upozornit na zatížení „Nové městské třídy“ a ulice Křenová, apod.“

Zmiňované tabulky na stranách 17 a 18 Drdlova posudku ukazují nárůst tramvajové dopravy na nejexponovanějších komunikacích o desítky procent, např.: Pod Petrovem (ulice Nádražní – mezi křižovatkami s ulicemi Hybešova a Husova) je „u varianty A četnost spojů ve špičkové hodině téměř o 40 % větší jak v současném stavu“.

Zastupitelstvo města Brna na základě těchto posudků konstatovalo v rámci usnesení výše uvedené a podmínilo realizaci projektu modernizace ŽUB souběžnou realizací projektu SJKD, který by bez jakýchkoliv pochyb vnitroměstskou veřejnou hromadnou dopravu dokázal vyřešit.

Bohužel, druhý spoluinvestor modernizace ŽUB, stát, tento požadavek Statutárního města Brna v této podobě neakceptoval. Neakceptaci podmínky města Brna konstatuje samo ministerstvo dopravy ve zprávě pro českou vládu, kde uvádí, že: „Ministerstvo dopravy neakceptovalo podmínku města Brna na související výstavbu severojižního kolejového diametru“, viz materiál Ministerstva dopravy, čj. 85/2018-910-IZD, který vláda vzala na jednání dne 10. 7. 2018 na vědomí v sekci D. Různé jako bod 3. Informace o přestavbě železničního uzlu Brno čj. 574/18, viz [https://www.mdcz.cz/getattachment/Ministerstvo/Zadost-o-poskytnuti-informace-\(1\)/Poskytnute-informace/Zeleznicni-nadrazi-Brno/Informace-o-prestavbe-zeleznicniho-uzlu-Brno.docx.aspx](https://www.mdcz.cz/getattachment/Ministerstvo/Zadost-o-poskytnuti-informace-(1)/Poskytnute-informace/Zeleznicni-nadrazi-Brno/Informace-o-prestavbe-zeleznicniho-uzlu-Brno.docx.aspx).

Je tedy zřejmé, že městská hromadná doprava, která je přitom rozhodující pro funkčnost nebo nefunkčnost celého systému, je v tuto chvíli dle oficiálního sdělení města Brna jako spoluinvestora modernizace ŽUB zodpovědného za 6. stavbu projektu ŽUB nevyřešena a také bez SJKD velmi riziková.

Z důvodu nedostatečné kapacity povrchové MHD Statutární město Brno požadovalo z pozice spoluinvestora modernizace ŽUB realizaci SJKD souběžně s modernizací uzlu. Stát ale, jak bylo již uvedeno, odmítl podmínku spoluinvestora, když uvedl, že „Ministerstvo dopravy neakceptovalo podmínku města Brna na související výstavbu severojižního kolejového diametru“, a dále uvedl, že „vybraná varianta však jeho výstavbu nevylučuje.“

To zní na první pohled, že by mohl být SJKD umožněn, ale není tomu tak. Prakticky a zejména realisticky je nepřekonatelný problém v tom, že varianta Ab v sobě neobsahuje počáteční část trasy SJKD, na rozdíl od projektové varianty Ac, viz například webové stránky projektu modernizace ŽUB, europointbrno.cz: „Ve variantě Ab je uvažováno zapojení trati od Chrlic zapojením do severního zhlaví hlavního nádraží“ a „Varianta Ac představuje poslední možnou kombinaci zapojení tratí od Chrlic, Břeclavi a Sřelice, tedy zapojení tratí od Chrlic do podzemní stanice pod osobním nádražím“.

Zdánlivě se sice vznik SJKD neznemožní, v praxi ale ano, protože je z hlediska finančního nepředstavitelné, že by se dokončila modernizace ŽUB s povrchovým zapojením tratě od Chrlic do hlavního nádraží, ale vzápětí by se dané území znovu rozestavělo a finančně náročný povrchový úsek by po převedení vlaků do tunelů SJKD zůstal bez využití.

K tomu uvádíme, že Rada města Brna na svém zasedání 20. 2. 2018 schválila obsáhlejší pozici města Brna ke studii proveditelnosti ŽUB, kde se stran diametru píše toto:

„Město Brno preferuje zaústění do samostatné podzemní skupiny v trase Severojižního kolejového diametru (SJKD), tzn. variantu Ac. A to s podmínkou, že bude zahájena příprava realizace SJKD, jako prvku regionální dopravy, který zajistí adekvátní dopravní obslužnost území. Tato dopravní stavba bude spolufinancována ze strany kraje a města. Zapojení obloukem v prostoru bývalých jatek a Masné burzy by v případě realizace SJKD bylo zmařenou investicí, která by navíc nevratně narušila památkově chráněné objekty.

V případě, že by nebylo akceptováno zapojení tratě od Chrlie v trase případného SJKD, město doporučuje v dalším stupni dokumentace prověřit zaústění do jižního zhlaví nádraží u řeky s využitím stávajícího koridoru Komárovem.“

Jak uvádí i komplexní zdůvodnění, studie proveditelnosti na SJKD zatím není zadána. Proces tvorby zadání této studie je velmi zdlouhavý. K návrhu zadání Studie proveditelnosti SJKD, který vytvořila a Statutárnímu městu Brnu zaslala SŽDC, přijala Rada města Brna v říjnu 2018 na základě výše uvedeného toto usnesení³:

„Rada města Brna žádá zadavatele Studie proveditelnosti Severojižního kolejového diametru o zohlednění níže uvedených připomínek: (...) Na základě usnesení učiněného na zasedání Zastupitelstva města Brna č. Z7/36 konaném dne 27. 2. 2018 pod bodem 2, Stanovisko statutárního města Brna k závěrům Studie proveditelnosti železničního uzlu Brno, vycházející ve Studii proveditelnosti SJKD z varianty přestavby ŽUB Ac, nikoli Ab.“ (jde o bod 82 schůze Rady města Brna konané dne 23. 10. 2018⁴).

Tyto připomínky nebyly nikdy vypořádány, proces zadávání SP SJKD ze strany SŽDC se ukončil a koalice vzešlá v Brně z komunálních voleb 2018 od té doby připravuje zadání pro studii proveditelnosti.

K samotnému SJKD je třeba uvést ještě jednu podstatnou informaci. V trase, kudy má budoucí diametr vést, je nestabilní podloží, konkrétně v úseku mezi budoucím hlavním nádražím a Moravským náměstím, kdy se pohybujeme ve spraších a sprašových hlínách. Podle vyjádření geologů, například Lubomíra Klímka, ředitele GEOTestu, a. s., bude stavba SJKD vzhledem k podmínkám náročná, a to zejména pod historickým jádrem města Brna. V důsledku tunelových razicích prací lze vzhledem k charakteru horniny očekávat, že se bude chovat z částí jako kapalina/písek, bude nutné extrémně dobře kotvit domy, aby neujížděly do vznikajícího sesuvu, protože riziko poklesu v důsledku chování horniny zde bude vysoké.

Riziko zvyšuje fakt, že diametr bude ražen nízko pod povrchem, těsně pod spodním patrem historických sklepů, aby zastávky nebyly hluboko pod povrchem, což by značně prodlužovalo cestovní doby, a tedy poškozovalo ekonomiku projektu. Geologové jsou přesvědčeni, že zde tunel realizovat lze, ale budou zde značná rizika, která budou muset být zkoumána v rámci studie proveditelnosti.

Další část SJKD mezi historickým jádrem a přesunutým hlavním nádražím vede územím tzv. Jižního centra, které je v současné době prakticky nezastavěné. Což umožňuje pohodlnou výstavbu této části SJKD hloubením z povrchu. Pokud by se však diametr stavěl až po dokončení ŽUBu, v roce 2035, jak předpokládá vládní Národní investiční plán, je značné riziko, že zde již bude dokončena zástavba a diametr by se musel pod nově zbudovanými objekty při velmi nízkém nadloží razit.

Riziko nerealizace SJKD z důvodů obtížné geologie, z důvodů nákladnosti této stavby v důsledku obtížné geologie či z důvodů protestů a námitek ze strany dotčené i jiné veřejnosti není v současné době nijak ošetřeno, přičemž je z výše uvedených posudků známo, že bez SJKD nebude dostatečně obslouženo budoucí hlavní nádraží ve variantách A Studie proveditelnosti ŽUB.

³ viz příloha č. 3

⁴ viz příloha č. 4 a viz <https://www.brno.cz/sprava-mesta/dokumenty-mesta/zapisy-z-rady-mesta-brna/?cislo=3541&rok=2018&dokument=2&platnost=1>

Požadavek připomínky č. 1.2:

Město je dle svého vlastního zadání i dle smyslu tvorby územního plánu na desítky let dopředu povinno vytvořit podmínky pro co nejkvalitnější hromadnou dopravu, tedy musí systémem rezervy nebo dopravního koridoru zajistit možnost realizace modernizace ŽUB v obou základních variantách.

Na základě výše uvedeného odůvodnění Děti Země požadují, aby město Brno do doby finálního dořešení varianty modernizace ŽUB s ohledem na zachování funkčnosti systému veřejné dopravy na území města Brna, které dle aktuálního stavu poznání není ve variantách A „Řeka“ možné bez realizace SJKD (přičemž ale dosud nebyla zadána Studie proveditelnosti SJKD) v rámci nového územního plánu garantovalo možnost realizace modernizace ŽUB ve všech základních variantách (míněny varianty SP ŽUB A „Řeka“ a B „Petrov“).

Požadujeme také upravit příslušné texty tak, aby byly věcně správné a neobsahovaly nepravdivá nebo zavádějící tvrzení, že je možné zrušit „nepotvrzenou“ variantu Petrov, že bylo rozhodnuto o výběru varianty atd.

2. Připomínka k ponechání variantních rezerv pro RDZ02, zejména pro VRT ve variantě trasy Javůrek – Žebětín – Brno, střed

V rámci citovaného dokumentu *Územní plán města Brna Textová část odůvodnění Návrh pro veřejné projednání*, se uvádí:

„(305) územní rezervy RDZ02 VRT Javůrek – Brno RDZ02-A varianta „Řeka“ RDZ02-B varianta „Petrov“

Úkoly pro územní plánování:

a) V ÚPD dotčených obcí vymezit územní rezervu pro varianty VRT hranice kraje – Javůrek – Brno a stanovit podmínky pro její využití.

RDZ02-A: ZÚR JMK ukládají vymezit a hájit územní rezervy pro obě prověřované varianty vysokorychlostní dopravy VRT (Praha – Brno), tj. pro variantu „Řeka“ i pro variantu „Petrov“. Územní rezerva pro variantu „Řeka“ je v řešení vymezena a označena By/R51. Koridor ze ZÚR JMK (šířky 600 m, v zastavěném území minimálně 100 m) je v řešení změny dle plošných nároků a územních souvislostí zpřesněn (zúžen) na proměnlivou šířku. Podkladem pro koordinaci se záměrem přestavby železničního uzlu Brno (ŽUB) a pro zpřesnění koridoru byla Studie proveditelnosti železničního uzlu Brno (zpracovatel: Správa železniční a dopravní cesty, s. o.; říjen 2017). Územní rezerva koliduje s jinými záměry nadřazeného významu – omezení využití územní rezervy vyplývající z § 43 odst. 1 a § 36 odst. 1 stavebního zákona je proto upřesněno stanovením specifické (upřesňující) podmínky využití této územní rezervy.

RDZ02-B: Územní rezerva pro variantu „Petrov“ není v aktuální, a proto není zohledněna v řešení Územního plánu města Brna. Protože o poloze budoucího nádraží je již rozhodnuto (o přesunu nádraží rozhodla vláda, přesun podpořilo zastupitelstvo kraje, územní rozhodnutí k umístění stavby Přestavba železničního uzlu Brno nabylo účinnosti), stala se varianta B „Petrov“ územní rezervy VRT Javůrek – Brno, varianta B „Petrov“ bezpředmětná. Pro názornost je neaktuální varianta územní rezervy zachycena v grafické části odůvodnění ÚPmB O.5 Veřejná hromadná doprava – schéma.“

V citované části dokumentu se opět objevuje nepravdivá zpráva, že je již rozhodnuto poloze nádraží a tudíž může být zmíněná rezerva vypuštěna. To již bylo výše vyvráceno.

Přímo ke koridoru VRT uvádíme:

V současné době probíhá zpracování Studie proveditelnosti vysokorychlostní trati Praha – Brno – Břeclav, kterou realizují firmy SUDOP PRAHA a.s. a SUDOP EU a.s. V dokumentu nazvaném „Zvláštní podmínky pro zpracování „Studie proveditelnosti vysokorychlostní trati Praha – Brno – Břeclav““, je jak v zadávací dokumentaci, viz https://zakazky.szdc.cz/document_download_5588.html, tak ve zveřejněné smlouvě, <https://smlouvy.gov.cz/smlouva/5195872>, uzavřené dne 4. 4. 2018, část Zvláštní podmínky, viz https://smlouvy.gov.cz/smlouva/soubor/7126620/E618-S-5575_2017_PH_P%C5%99%C3%ADloha%20%C4%8D.%201.pdf v části 4 „Rozsah řešení“ uvedeno: „V Jihomoravském kraji je třeba rozpracovat technické řešení zaústění VRT do Železničního uzlu Brno (dále jen ŽUB) tak, jak je v jednotlivých projektových variantách (A, B) a variantě bez projektu obsaženo ve zpracované studii proveditelnosti ŽUB a vyhodnotit proveditelnost takto navrhovaných technických řešení.“

a dále:

„Železniční uzel Brno

Možnosti řešení modernizace tohoto železničního uzlu jsou předmětem zpracování „Studie proveditelnosti železničního uzlu Brno“ (dále také SP ŽUB). V této studii proveditelnosti jsou řešeny tři základní varianty – Bez projektu, A – Řeka, B – Petrov. U všech těchto variant je řešen scénář s výhledovou realizací vysokorychlostních tratí Praha – Brno a Brno – Vranovice. S ohledem na dosud neuzavřenou otázku výběru výsledné varianty ŽUB je nutné uvažovat řešení ŽUB ve třech scénářích a k tomu zpracovat technické a dopravně-technologické řešení zapojení VRT.

Zpracovány budou tyto varianty ŽUB:

1. Scénář ŽUB ve variantě A
 - Bude převzato řešení uvažované ve studii proveditelnosti ŽUB
2. Scénář ŽUB ve variantě B
 - Bude převzato řešení uvažované ve studii proveditelnosti ŽUB
3. Scénář ŽUB v alternativním návrhu
 - Návrh bude upřesněn v průběhu zahájení prací s ohledem na závěry z projednání SP ŽUB

Z hlediska technického řešení infrastruktury naváže řešení zapojení do ŽUB na invariantní bod na trase Praha – Brno (přibližně oblast Domašova), invariantní bod na trase Brno – Břeclav (přibližně oblast Modřic) a invariantní bod nové trati Brno – Přerov (přibližně oblast Ponětovic). Ve výchozím stavu bude uvažováno řešení dle stanovených tří scénářů řešení ŽUB. Součástí technického řešení bude navržení takových dodatečných úprav nad rámec výchozího stavu, aby byla zajištěna dostatečná kapacita infrastruktury a zajištěn odpovídající provozní koncept dálkové a regionální železniční dopravy.

Z hlediska dopravně-technologického bude uvažována stejná hranice, jako je popsána v hledisku technického řešení. Součástí bude výpočet základních dopravně-technologických ukazatelů s cílem ověřit dostatečnost kapacity infrastruktury a stanovené jízdní doby.

Výsledkem výše uvedeného bude:

- Ověření návrhu technického řešení ŽUB pro potřeby RS1 a 2, případně jeho doplnění
- Ověření technické a územní proveditelnosti pro jednotlivé scénáře řešení ŽUB a variant zapojení VRT

Návrh provozní koncepce dálkové dopravy pro uvedené variantní uspořádání ŽUB ve stavu po realizaci variant VRT“

Takto postavená Studie proveditelnosti VRT by uměla odpovědět na otázky dopravní, dopravně-technologické a zejména ekonomické pro každou z obou základních posuzovaných poloh nádraží.

V rámci „Pravidelné informace o stavu přípravy Rychlých spojení k březnu 2019“⁵, kterou pod čj. 276/19 předložil tehdejší ministr dopravy Dan Ťok a projednala dne 15. 4. 2019 vláda, se však uvádí, viz <https://www.vlada.cz/cz/media-centrum/tiskove-zpravy/vysledky-jednani-vlady-15--dubna-2019-173048/>:

„V rámci řešení železničního uzlu Brno (dále jen ŽUB) byla dokončena studie proveditelnosti s výběrem varianty Ab pro modernizaci uzlu v nové poloze. Studie proveditelnosti již byla schválena Centrální komisí Ministerstva dopravy a aktuálně jsou zahajovány navazující práce projektové přípravy včetně spolupráce s městem Brnem i Jihomoravským krajem. Tomuto řešení se přizpůsobuje rovněž zpracovávaná dokumentace pro VRT Praha – Brno – Břeclav. Pro zřízení novostavby VRT Praha – Brno – Břeclav bude upraveno řešení ŽUB dle potřeb nové trati. V rámci navazujících procesů v rámci ŽUB bude sledována i problematika návazné městské dopravy, která se novému řešení dopravní obsluhy bude rovněž přizpůsobovat.“

Tento vládní materiál není ale validní, protože není pravda, že by byla nějakým orgánem kdykoliv tato varianta „vybrána“. Centrální komise k tomu zaujala postoj, že „upřednostňuje variantu Ab za předpokladů“ naplnění již několikrát zde zmíněných podmínek. Jak je zde na několika místech popisováno, v současné době oficiálně panují reálné obavy, že nebude možné tuto variantu z důvodu dopravně-technologických realizovat (proto se zpracovává předmětná studie, která je aktualizací kompletní dopravní technologie z SP ŽUB), je proto v rozporu s péčí řádného hospodáře a v rozporu s cíli územního plánování definovaných stavebním zákonem, že by se nyní překotně vypouštěla jedna z racionálně možných variant.

Pro kontext uvádíme, co mělo být původně předmětem posouzení variant:

Varianta B z SP ŽUB má v případě tunelového zapojení vysokorychlostních tratí pod městem o cca 2 min kratší jízdní dobu z invariantního bodu (Javůrek) do brněnského nádraží (podle zvolené varianty) díky kratší trati a o cca 9 minut kratší cestovní dobu do mnoha míst v Brně (pěšky/MHD) v případě, že by vysokorychlostní vlak zajížděl na hlavní nádraží ve variantě A, a ještě větší rozdíl, pokud by jel rovnou na Břeclav a stavěl jen na nově prověřované zastávce na Vídeňské. To má zásadní dopad na celkovou ekonomiku kvůli ušetřenému času (skutečnému i vnímanému).

Rozdíl v cestovní době Praha-Brno je vlivem polohy nádraží tak veliký, že je pravděpodobné, že pro dosažení podobného cestovního času bude nutné ve variantě A někde na trase Praha – Javůrek zrychlit trasu za cenu vyšších nákladů k dosažení kratší jízdní doby, čímž se ve výsledku mohou srovnat či přiblížit investiční náklady obou variant. Ekonomiku VRT je nutné totiž hodnotit v celku, ne na pár kilometrech variantního úseku, což dělala původně SP ŽUB (následně to na základě připomínek bylo odstraněno).

Důsledky rozhodnutí pro sledování pouze jedné ze dvou základních variant modernizace ŽUBu v rámci studie proveditelnosti na VRT Praha-Brno-Břeclav vidíme citelně právě na tom, že kvůli brněnské úvratí na hlavním tahu Praha – Břeclav ve variantách A bude nutné v Brně vytvořit dvě nádraží pro VRT, jedno v rámci hlavního nádraží a druhé někde v prostoru Vídeňské. Terminál Vídeňská ale v případě realizaci variant A nemá pohodlné a rychlé spojení s centrem města, což jej činí značně neatraktivním. Zejména v případě, že nebude ve stejné době vybudován SJKD, který by tuto zastávku pro VRT napojil, což se dle Národního investičního plánu ale neplánuje, SJKD má začít vznikat až po realizaci této vysokorychlostní trati, viz Národní investiční plán, str. 217.

Pro ekonomický úspěch VRT je zásadní konkurenceschopnost vůči individuální automobilové dopravě a když se v Brně ztratí dlouhý čas cestováním na nádraží, promítá se to významně do celkové cestovní a vnímané cestovní doby, což může znamenat, že časově výhodnější může být pořád jízda autem. To je v rozporu s deklarovaným cílem ze zadání, kde se uvádí: „Cílem je realizovat železniční síť na území města Brna tak, aby poskytovala optimální podmínky pro kvalitní příměstskou dopravu i budoucí připojení vysokorychlostních tratí (VRT)“ protože bez vazby na dostatečně kapacitní návaznou hromadnou dopravu není systém VRT konkurenceschopný a ekonomicky rentabilní.

⁵ viz příloha č. 5

Územní plán je tu ale od toho, aby vytvořil takové podmínky, které tuto provázanost a funkčnost zajistí. Rozhodovat o zrušení nějaké rezervy bude možné až po finálních výstupech z SP VRT, SP SJKD a výsledků studie na aktualizaci dopravní technologie z SP ŽUB. Dále se v rámci Textové části odůvodnění Návrhu a stejně tak v rámci Vyhodnocení vlivů uvádí: „*Všechny vlaky osobní dopravy (konvenční i vysokorychlostní sítě) budou dle předpokladu zastavovat na novém hlavní nádraží u řeky.*“

To ale dle vyjádření samotného ředitele KAMu není pravda, když uvedl ve Facebookové diskusi, viz <https://www.facebook.com/photo.php?fbid=10223092287958545&set=a.2132578276975&type=3&theater:> „*Nikoliv 90% místních vlaků, ale 90% vlaků jedoucích po VRTce (vysokorychlostní trati) zastaví na brněnském hlavním nádraží, tedy nádraží u řeky.*“

Dle aktuálního vývoje výše uvedené SP, o které je pořizovatel územního plánu pravidelně informován (pokud není přímo účastníkem výrobních výborů), ale není zřejmé, kolik procent vysokorychlostních vlaků bude zajiždět na přesunuté hlavní nádraží a kolik bude zastavovat na zastávce Vídeňská. Ředitel KAMu tuto svoji domněnku, která zazněla dne 10. června na zastupitelstvu městské části Brno-střed, ničím nepodložil, ale je v každém případě v rozporu s textem v textové části odůvodnění Návrhu. V rámci Návrhu územního plánu není navíc řešeno, jak se počítá s obsluhou MHD zastávky Vídeňská, aby ti, co zde vystoupí, mohli jet přímo do centra města, případně jinam, ale nikoliv s vyvolaným přestupem na vlak na přesunuté hlavní nádraží a teprve pak na MHD do centra. S tímto problémem se musí Návrh vypořádat.

Požadavek připomínky č. 2:

3

S ohledem na výše uvedené Děti Země nesouhlasí s vypuštěním rezervy RDZ02 a požadují její ponechání do doby skutečného rozhodnutí o variantě modernizace ŽUB, o způsobu řešení VRT Praha-Brno a do doby dořešení celkově funkčního systému hromadné osobní dopravy na území města Brna.

3

3. Přípomínka k Vyhodnocení vlivů návrhu Územního plánu města Brna na udržitelný rozvoj Návrh pro veřejné projednání

V rozporu s požadavky na tvorbu SEA Vyhodnocení vlivů návrhu ÚP neřeší výrazný dopad na obyvatele Židenic, a to jak v případě, že by dopravně-technologicky vyšlo pro souběh osobní s nákladní dopravou čtyřkolejí (v případě širokého kolejiště se zvuk šíří vysoko i daleko), ale zejména v případě nutnosti vybudovat v rámci modernizace ŽUB s nádražím v přesunuté variantě v oblasti Židenic pět kolejí, které se nevejdou do půdorysu stávajícího železničního tělesa, a technicky by nebylo možné, aby se pátá kolej vešla bez nutnosti demolice desítek domů na ulicích Klíny, případně Nevrklova. Tyto dopady, které ale nejsou v rámci Vyhodnocení vůbec zmíněny, naopak je tvrzeno, že se zvýší kapacita pro železniční dopravu, musí být v rámci Vyhodnocení skutečně vyhodnoceny, a to na základě finálního rozhodnutí o výběru varianty modernizace ŽUB.

Požadavek připomínky č. 3:

4

Děti Země požadují, aby Vyhodnocení vlivů návrhu Územního plánu města Brna na udržitelný rozvoj vyhodnotilo dopady plynoucí z případné nutnosti vybudovat pro dostatečnou propustnost pátou kolej v Židenicích.

4

RNDr. Miroslav Patrik
statutární zástupce klubu

5 ks příloh

Tento dopis byl zaslán e-mailem z adresy dz.brno@ecn.cz a podepsán elektronickým podpisem. Kvalifikovaný certifikát sériové číslo 5147575 vydala Certifikační autorita PostSignum Qualified CA 3 (ověření osobních certifikátů na http://www2.postsignum.cz/icz_szn_g_pcu/certSearch).

ŽESNAD.CZ

Sdružení železničních nákladních dopravců ŽESNAD.CZ

Podleská 926/5,

CZ-104 00 Praha 10

Tlf.: +420 603 463 484

info@zesnad.cz

www.zesnad.cz

K Vašemu dopisu zn. ze dne:	Naše značka:	Vyřizuje:	Místo a datum:
	130 /2018	Ing. Jaroslav Tyle	V Praze, dne 9.4.2018

Vážený pan

Ing. Tomáš Čoček, Ph.D.

1. náměstek ministra dopravy ČR

Ministerstvo dopravy ČR

Nábřeží Ludvíka Svobody 1222/12

Nábř. L. Svobody 12

110 15 Praha 1

Věc: Obavy železničních nákladních dopravců ze sloučení osobní a nákladní železniční dopravy pro průjezd železničním uzlem Brno

Vážený pane náměstku,

V příloze Vám zasíláme dokument, ve kterém jsme analyzovali problémy a rizika sloučení osobní a nákladní dopravy v železničním uzlu Brno. Jelikož některé z těchto problémů jsou velmi závažné pro rozvoj železniční nákladní dopravy, prosíme Vás o jejich důkladné zvážení před finálním rozhodnutím.

S pozdravem


Ing. Oldřich Sládek

Výkonný ředitel Sdružení železničních nákladních dopravců České republiky
ŽESNAD.CZ

Příloha č.1: Obavy železničních nákladních dopravců ze sloučení osobní a nákladní železniční dopravy pro průjezd železničním uzlem Brno

Obavy železničních nákladních dopravců ze sloučení osobní a nákladní železniční dopravy pro průjezd železničním uzlem Brno

Praha, 3.4.2018

Dopravně-koncepční hledisko

Přes železniční uzel Brno vede významný nákladní koridor RFC7, který propojuje severní část Německa, Českou republiku, Rakousko / Slovensko, Maďarsko, Rumunsko, Bulharsko a Řecko. Pro Českou republiku má tento koridor jak tranzitní, tak exportní / importní význam. V exportu a importu se dále jedná o významné relace přes baltský trajekt do Skandinávie. Vzhledem k tomu, že železniční koridory RFC v současné době teprve nabývají na významu, očekává se do budoucna výrazný nárůst železniční dopravy. To vše bude znamenat násobně vyšší průvoz zásilek přes železniční uzel Brno. Nynější segregace nákladní dopravy v uzlu Brno toto umožňuje a je i v souladu s opatřením DOPRAVNÍ POLITIKY ČR PRO OBDOBÍ 2014 – 2020 S VÝHLEDEM DO ROKU 2050:

- **Zajistit průjezdnost velkých železničních uzlů segregací osobní a nákladní dopravy** (zejména uzel Praha).

Gestor: MD; Termín dle Dopravních sektorových strategií (dokončení modernizace železničních uzlů, zejm. Praha, Brno, Ostrava a Plzeň).

Dle koridorové studie koridoru Orient-East Med (RFC7) je předpoklad nárůstu železniční přepravy na českém úseku koridoru z 42 958 000 t v roce 2010 na 92 190 000 t v roce 2030.

Viz:

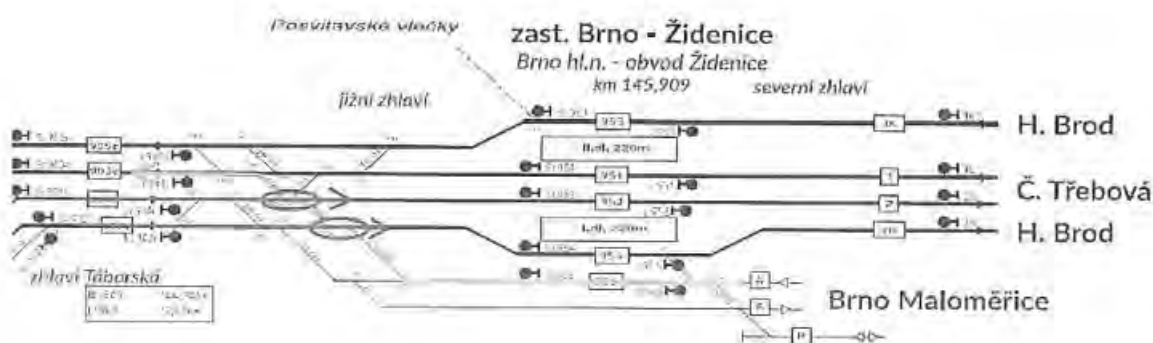
https://ec.europa.eu/transport/sites/transport/files/orient_east_med_study_0.pdf

Dopravně-technologické hledisko

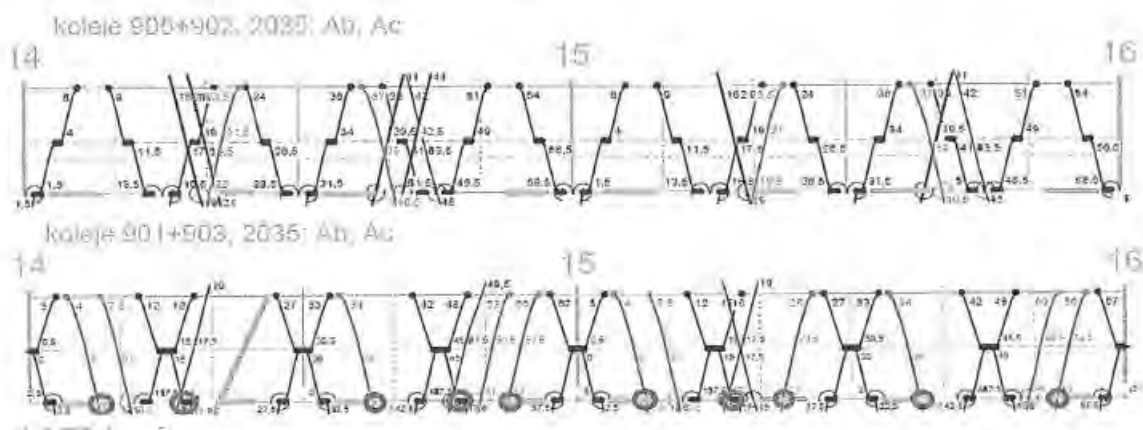
Z hlediska technologického je možno doložit následující obavy sloučení osobní a nákladní dopravy v průjezdu železničním uzlem Brno, tedy ve variantách A, Aa, Ab, Ac:

1) Kolizní průjezd ve směru seřaďovací stanice Brno-Maloměřice – ŽST Modřice dle současného GVD pro 16 pravidelných vlaků denně a 15 pravidelných vlaků v určité dny v týdnu (vše ČD Cargo) s předpokladem dalšího růstu do budoucna. Jedná se o výchozí vlaky z ŽST Brno-Maloměřice ve směru Modřice, Břeclav a tranzitní vlaky z České Třebové / Havlíčkova Brodu ve směru Břeclav, které jsou vedeny přes vjezdové kolejiště ŽST Brno-Maloměřice z důvodu zpracování vlaku a technologických prohlídek. Dále se k těmto vlakům předpokládá další postupný přírůstek do roku 2030 – až dalších 25 vlaků denně (všichni dopravci; z důvodu vyššího využití volné kapacity trati Kolín – Havlíčkův Brod – Brno a jejím zatraktivněním, mj. pomocí infrastrukturní postrkové služby) ve směru Břeclav s nutností odstupu postrkové lokomotivy v ŽST Brno-Maloměřice. Tyto vlaky jsou rozloženy do celého období 24 hodin denně, včetně ranní a odpolední špičky. Je zcela nepřijatelné vyloučení nákladní dopravy v období špičky osobní dopravy, neboť to by mělo za následek negativní kvalitativní dopady do přepravních dob nákladní dopravy a negativní ekonomické dopady do oběhu hnacích vozidel a souprav vlaků.

Zdůvodnění: Ve variantách A – Ac je pro jízdy vlaků z ŽST Maloměřice (po levé straně traťových kolejí ve směru jízdy) nutné v ŽST Brno-Židenice kolizně překřížit 2 traťové koleje poježděné v opačném směru a zařadit se při volnosti příslušné traťové koleje do sledu vlaků – viz schema (modře vlaky v hlavním směru, oranžově nákladní vlak). Na každý vlak se jedná o dobu obsazení zhlaví 4,5 min. To znamená, že musí být po dobu min. 5,5 min volná traťová kolej č. 901c Brno hl.n. – Blansko i traťová kolej č. 902c Brno hl.n. – Tišnov a současně musí být volná traťová kolej č. 903c Blansko – Brno hl.n. a zajištěno zařazení do sledu vlaků dále z ŽST Brno hl.n. ve směru Modřice, což bude v dopravní špičce kritické.

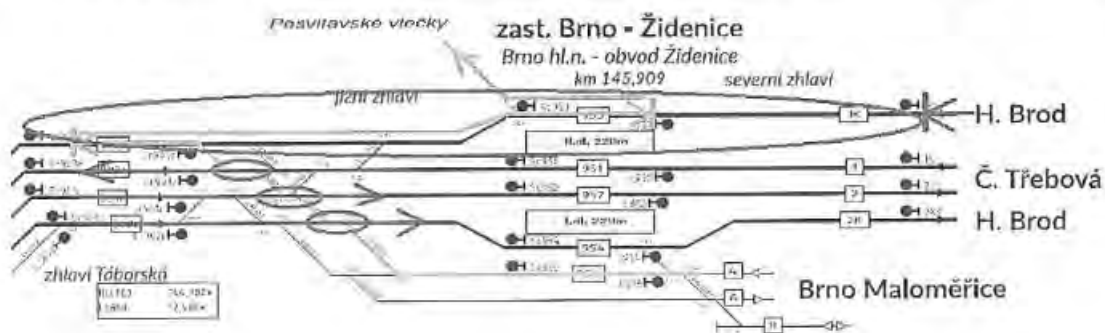


Odjezd vlaku z ŽST Brno-Maloměřice není v modelovém GVD průkazně doložen. Z níže uvedeného našeho zákresu obsazení zhlaví ŽST Brno-Židenice do fragmentu modelového GVD (oranžové vodorovné čáry, červeně zakroužkované kolize) vyplývá **jediná teoretická volná trasa v období 14 – 16 hod, a sice v čase 14:20** (oranžová trasa Brno-Židenice – Brno hl.n.). To je pro rozvoj nákladní dopravy zcela nedostatečné.



2) Kolizní jízdy obsluhy posvitavských vleček pravidelnými vlaky kategorie Mn z ŽST Brno-Maloměřice.

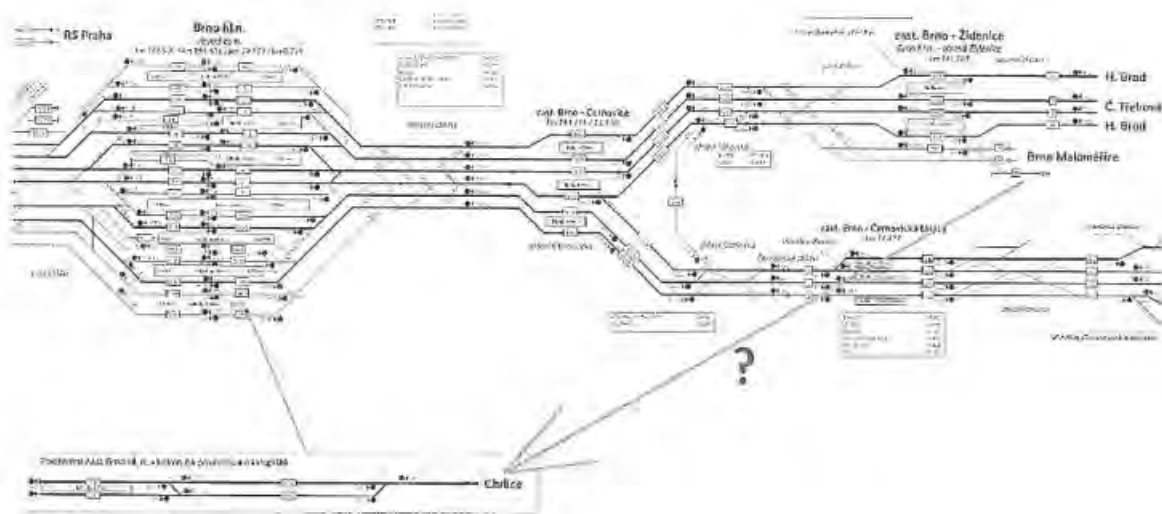
Zdůvodnění: Varianty A – Ac (společné nádraží u řeky) budou znamenat při obsluze vleček posvitavského areálu **kolizní posunovou jízdu přes 4 traťové koleje** na zhlaví ŽST Brno-Židenice a **posunovou jízdu se dvěma úvratěmi na přilehlé traťové koleji** k zaústění posvitavských vleček – viz schema (modře vlaky v hlavním směru, oranžově nákladní vlak). Vzhledem k **nezabezpečení posunové jízdy pod dohledem vlakového zabezpečovače** se bude jednat rovněž o **bezpečnostní riziko**. Mn vlak jezdí dle současného GVD ve směru na posvitavské vlečky v hodině 8-9 a zpět v hodině 9-10. **Obsluha posvitavských vleček není v modelovém GVD řešena!**



3) Omezující jízdy Mn vlaků ve směru Brno-Maloměřice – Brno-Chrlice – Sokolnice-Telnice a zpět.

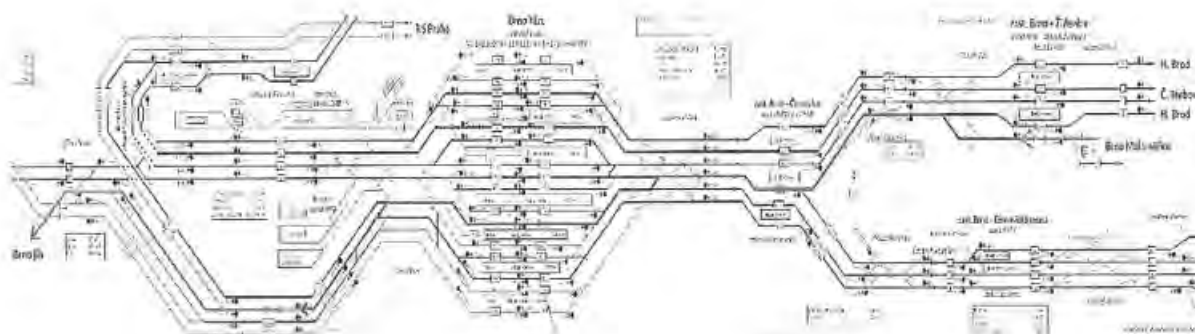
Zdůvodnění: Ve variantě Ac a Aa neexistuje propojení tratě směr Brno-Chrlice pro nákladní dopravu – viz schema. Odklon přes ŽST Holubice by znamenal navýšení km do ŽST Brno-Chrlice o cca. 30 km a do ŽST Sokolnice-Telnice o cca. 16 km, což bude mít vliv na zvýšení ceny a tím snížení konkurenceschopnosti přepravy po železnici oproti silnici.

Ve variantách A a Ab jízda vlaku znamená obsazení koleje osobního nádraží ŽST Brno hl.n. minimálně na několik desítek minut z důvodu úvrati vlaku a objetí HV.



4) Kolizní jízdy obsluhy Terminálu Brno, tj. přetah souprav vlaků a skupin vozů ze ŽST Brno-Maloměřice do Terminálu Brno.

Zdůvodnění: Pro všechny varianty A představují jízdy vlaků (skupin vozů) kolizi s vlaky osobní dopravy, buď jízdou po traťové koleji v celém úseku Brno Židenice – Brno jih proti správnému směru – viz schema (zeleně bezkolizní jízda, červeně kolizní jízda), nebo dvě kolizní přejíždění zhlaví, a sice v ŽST Brno-Židenice kolizně překřížit 2 traťové koleje pojížděné v opačném směru a na severním zhlaví v ŽST Brno jih kolizně překřížit 1 traťovou kolej pojížděnou v opačném směru. V současném GVD probíhá obsluha Terminálu Brno zpravidla v době odpolední špičky. SP řeší příjezd na Terminál Brno pouze přímo bez zastavení v ŽST Brno-Maloměřice, přičemž v praxi bude zastavení (technická kontrola, odstup postrku – při využívání trati přes Havlíčkův Brod, přepráh) v ŽST Brno-Maloměřice i nadále využíváno.



Závěrem:

Provozní technologie SP železničního uzlu Brno nebyla projednána s železničními nákladními dopravci (ani s ČD Cargo).

ŽUB v tzv. odsunuté poloze znemožňuje využití trati Brno – Havlíčkův Brod – Kolín a investice vynaložené na její rekonstrukci a modernizaci nebudou využity.

Rizikové hledisko

Varianty A – Ac budou znamenat další následující rizika pro udržitelnost a rozvoj nákladní dopravy:

1) Dopad sloučení osobní a nákladní železniční dopravy do jednoho vícekolejného koridoru **na generování hluku na okolí tratě**. Z toho vychází požadavek na zpracování komplexní hlukové studie pro 4 kolejný koridor Brno-Židenice – Brno hl.n. (u řeky) pro prognózované počty vlaků včetně navýšení rozsahu nákladní dopravy dle předpokladů koridorové studie RFC7 a předpokladů nákladních dopravců.

Zdůvodnění: Dnešní nákladní dvoukolejná trať je z hlediska odhlučnění snáze řešitelná formou standardně užívaných protihlukových opatření než trať vícekolejná. Lze se domnívat, že při zastavení okolí trati novými zónami bude ze strany města Brna sílit tlak na omezování železniční nákladní dopravy, což v případě nákladního koridoru RFC7 bude znamenat nepřijatelné úzké hrdlo.

2) Dopad vylukové činnosti na dnešním nákladním průtahu železničním uzlem Brno.

Zdůvodnění: Postup výstavby nádraží u řeky, tj. v místě dnešního nákladního průtahu železničním uzlem Brno může v určitých stavebních etapách vyžadovat úplné uzavření tohoto průtahu, což by mělo pro nákladní železniční dopravu fatální dopady.

3) Riziko zranitelnosti jediného železničního průtahu Brnem a ochromení veškeré železniční dopavy v trase Břeclav – Brno – Kolín – Praha v případě neprůjezdnosti společného nádraží (jako např. požár v ŽST Bohumín).


Připomínky statutárního města Brna
k návrhu „Zvláštních technických podmínek pro zpracování
Studie proveditelnosti Severojižního kolejového diametru“

Rada města bere na vědomí obecně navržený postup a přístup ke zpracování Studie proveditelnosti Severojižního kolejového diametru, milníky zpracování i počet navržených variant, které nelze vnímat jen jako trasy, ale také jako možné kombinace trasy, navržených stanic a provozního charakteru záměru SJKD.

Rada města Brna žádá zadavatele Studie proveditelnosti Severojižního kolejového diametru o zohlednění níže uvedených připomínek:

- V části 2.3 Očekávané základní cíle projektu - při dalším zpracování analytické části studie definovat stanovení vah jednotlivým cílům studie proveditelnosti, které umožní jednoznačné posouzení naplnění cílů projektu.
- V části 2.3 dále akcentovat návrh P+R u vhodných stanic SJKD (a u stanic zapojených tratí) a prověřit vliv jejich realizace na zvýšení atraktivity veřejné hromadné dopravy.
- V části 2.2 a 2.3 také stanovit cíle, které jsou ovlivněny realizací záměru SJKD nepřímo, např. snížení externalit individuální automobilové dopravy, zvýšení atraktivity rozvojových ploch díky zkvalitnění jejich obsluhy veřejnou hromadnou dopravou apod.
- V části 6.1 Harmonogram prací - v rozdělení dílčích plnění zřetelněji definovat předěl mezi analytickou částí práce a samotným zpracováním návrhové části v souladu s částí 3 zadání (3.1 Analytická část, 3. 2 Návrhová část) se zohledněním užšího výběru variant mezi těmito stupni.
- V části 6.1 Harmonogram prací - zkrátit celkovou dobu plnění o 6 měsíců, aby došlo, i s ohledem na předchozí bod, k synergii zpracování návrhové části studie proveditelnosti se zpracováním nového Územního plánu města Brna.
- V části 6 - svolat a uskutečnit vstupní jednání bezprostředně po podepsání smlouvy a zahájení prací na studii, kde by mohly být vyjasněny dílčí okolnosti zpracování studie proveditelnosti. Např. lze upozornit na nesoulad mezi požadavkem na posouzení zapojení do téměř všech tratí (bod 2.4) a sítí určenou pro zpracování dopravní technologie (bod 5.2e, kde jsou zmíněny pouze tratě 250 a 300).
- Na základě usnesení učiněného na zasedání Zastupitelstva města Brna č. Z7/36 konaném dne 27. 2. 2018 pod bodem 2, Stanovisko statutárního města Brna k závěrům Studie proveditelnosti železničního uzlu Brno, vycházet ve Studii proveditelnosti SJKD z varianty přestavby ŽUB Ac, nikoli Ab.
- Vycházet z geologického posouzení možných variant, které město Brno zpracovalo v roce 2018 a předalo zadavateli.
- V rámci ekonomického posouzení vycházet z možnosti variabilního počtu stanic SJKD, které ovlivní náklady stavby.
- Obecně, vzhledem k charakteru záměru, akcentovat etapizaci realizace a provozu – navrhnout a posoudit možné funkční etapy SJKD.
- Vzhledem k charakteru dopravy, což je jeden z určujících znaků vymezení Brněnské metropolitní oblasti, akcentovat v analytické části při popisu metropolitní síť před regionální.

Znění připomínek bylo schváleno Radou města Brna na schůzi č. R7/190 dne 23. 10. 2018.



Ing. Petr Vokřál
primátor města Brna

RM7/

R7/159. schůze Rady města Brna
konaná dne 27. 2. 2018

Název:

Návrh na změnu usnesení k bodu č. 117 z RMB č. R7/158 ze dne 20. 2. 2018

Stanovisko statutárního města Brna
k závěrům Studie proveditelnosti železničního uzlu Brno

Obsah:

- Důvodová zpráva (str. 2)
- Návrh Stanoviska statutárního města Brna k závěrům Studie proveditelnosti železničního uzlu Brno (str. 3 - 10)

Návrh usnesení:

Rada města Brna

d o p o r u ě u j e
Zastupitelstvu města Brna

s c h v á l i t

upravené Stanovisko statutárního města Brna k závěrům Studie proveditelnosti železničního uzlu Brno předložené jako bod č. 117 na Radu města Brna č. R7/158 ze dne 20. 2. 2018.

Zpracováno dne: 27. 2. 2018

Zpracovatel:
Matěj Hollan
náměstek primátora

Předkladatel:
Ing. Petr Vokřál
primátor města Brna

Důvodová zpráva

Na základě výstupů z koaličních jednání předkládá rada města zastupitelstvu upravený návrh odpovědi na otázky SŽDC. Jedná se o změnu ve finální otázce na výběr varianty nejvhodnější k realizaci.

Celkové vyhodnocení dosahovaných důležitých ukazatelů a parametrů navržených variant řešení přestavby ŽUB:

- Které varianty doporučujete jako nejvhodnější pro realizaci?

Město Brno dlouhodobě usiluje o stavbu Severojižního kolejového diametru – jako klíčového dopravního systému pro regionální jihomoravskou dopravu. Město Brno si současně uvědomuje, že bez SJKD nebude modernizované nádraží dostatečně dobře obslouženo návaznou veřejnou dopravou, neboť město Brno neuvažuje o realizaci Nové městské třídy v rozsahu, se kterým počítá studie proveditelnosti. Vzhledem k finanční náročnosti stavby SJKD město Brno požaduje financování železniční části SJKD z prostředků státního rozpočtu. Město Brno současně říká, že bez SJKD je realizace modernizace ŽUB v jakékoliv variantě z dopravních důvodů riziková. **Město Brno proto doporučuje k realizaci variantu Ac s podmínkou, že v časově blízkém období bude realizována smysluplná funkční etapa SJKD.**

- Které varianty nedoporučujete, ale považujete za akceptovatelné k realizaci?

Město Brno nedoporučuje variantu Ab a B1b, ale považuje ji za akceptovatelnou k realizaci.

- Které varianty považujete za neakceptovatelné k realizaci?

Město Brno považuje za neakceptovatelné varianty Bez projektu, A a Aa.

Pro zachování srozumitelnosti odpovědí na otázky k závěrům studie proveditelnosti výše i ve stanovisku je text odpovědí vložen do otázek, které jsou odlišeny modrou barvou.

STANOVISKO STATUTÁRNÍHO MĚSTA BRNA

K ZÁVĚRŮM STUDIE PROVEDITELNOSTI ŽELEZNIČNÍHO UZLU BRNO

Stanovisko statutárního města Brna (dále jen město Brno) sestává z odpovědí na otázky položené náměstkem generálního ředitele pro modernizaci dráhy Správy železniční dopravní cesty, s. o., Ing. Mojmírem Nejezchlebem v dopise č.j. 43110/2017-SZDC-O6 ze dne 30. října 2017, který byl adresován primátorovi města Brna.

Pro zachování srozumitelnosti odpovědí na otázky k závěrům Studie proveditelnosti železničního uzlu Brno ve stanovisku je text odpovědí vložen do otázek, které jsou odlišeny modrou barvou.

Otázky týkající se obecně řešení přestavby ŽUB

1. „Navržené projektové varianty plní většinu stanovených cílů a požadavků společnosti na funkční systém železniční dopravy s dobrou úrovní ekonomické efektivity a přijatelnou rizikovostí. Je proto nežádoucí ponechání stávajícího stavu a rezignace na přestavbu železničního uzlu Brno.“

Souhlasíte s tímto závěrem a nedoporučujete ponechání stávající koncepce ŽUB jako výsledné řešení?

Město Brno souhlasí s tím, že ponechání stávajícího stavu ŽUB je jak z hlediska dalšího rozvoje železniční dopravy, tak i z hlediska celkového rozvoje města Brna zcela nežádoucí a nepřijatelné.

2. „Velkým rizikem ovlivňujícím budoucí realizaci projektu je nedostatečná politická podpora projektu, nesouhlas veřejnosti s řešením projektu a změna odborných, politických a společenských požadavků na projekt. Je proto naprosto nezbytné vedení kultivované diskuze nad výběrem výsledného řešení projektu mezi odbornými a politickými institucemi a veřejností. Výsledná koncepce přestavby ŽUB by měla být potvrzena kladným stanoviskem hodnocení SEA a dohodou o spolupráci na přípravě a realizaci projektu.“

Jaké doporučujete postupy a opatření, které povedou k zajištění dostatečné politické podpory a podpory veřejnosti realizovat přestavbu ŽUB?

Projekt ŽUB má rozhodující vliv na budoucí rozvoj města Brna. Má významné dopady i na rozvoj Jihomoravského kraje a České republiky. Je tedy třeba docílit dohody všech zainteresovaných stran – Ministerstva dopravy, SŽDC, Jihomoravského kraje, města Brna, městských částí, odborné veřejnosti, aktivní a široké veřejnosti.

Jako první krok k zajištění politické podpory a podpory veřejnosti pro realizaci přestavby

ŽUB město Brno navrhuje deklaraci společného zájmu samospráv města Brna a Jihomoravského kraje v podobě memoranda. To by bylo jednoznačným vyjádřením společné vůle k realizaci projektu, včetně požadavku na kontinuitu spolupráce. Podobným aktem může být usnesení Vlády ČR k realizaci projektu.

Deklarace by obsahovala:

- dostatečnost/kompletnost SP ŽUB
- nutnost přestavby ŽUB
- potřebu dosažitelnosti/realizovatelnosti řešení
- dohodu o spolupráci a koordinaci
- zájem na rozvoji celého území, nikoli jen železniční a městské infrastruktury potřebné pro nádraží
- strategickou roli napojení ŽUB na VRT

Dalším krokem je seznámit odbornou, aktivní a širokou veřejnost s klíčovými body SP ŽUB – a to prostřednictvím tištěných publikací, sociálních sítí, médií, přednášek, kulatých stolů, výstavy, informačního centra a setkání s občany v místě bydliště.

Cílem této informační kampaně je nejen seznámit co nejvíce Brňanů s obsahem SP ŽUB, ale současně informovat a vysvětlit důvody rozhodnutí o poloze nádraží. Toto je rozhodující pro nalezení shody v rámci Brna, která je pro další postup v realizaci ŽUB rozhodující.

3. „Sporným přínosem spojeným s přestavbou železničního uzlu Brno je realizace některých nových železničních zastávek a zavedení některých železničních linek. V tomto ohledu je nutné důkladně zvážit smysluplnost a efektivitu realizace železniční zastávky na Letišti Tuřany a zavedení regionální železniční linky S37 v trase Brno-Královo Pole – Šlapanice z hlediska jejího přepravního vytižení a výrazného dopadu do stability železničního provozu. V jednotlivých variantách se liší přepravní význam jednotlivých železničních zastávek, proto je nutné dle konkrétních přepravních a územních specifík jednotlivých variant zvážit smysluplnost a efektivitu jejich realizace. Toto se týká zejména železničních zastávek Brno-Videňská, Brno-Černovická Terasa, Brno-Černovice, Brno-Komárov a Brno-Štýřice.“

Považujete zavedení linky S37 v trase Brno-Královo Pole – Šlapanice za smysluplné?

Linka S37 je pro stavební uspořádání ŽUB zcela okrajová a není nutné ji v této fázi posuzovat.

Provozování linky S37 považuje město Brno za otázku konkrétní organizace dopravy v konkrétním časovém období, která nemá přímý vliv na stavební uspořádání ŽUB, a tudíž v této fázi není třeba tuto věc rozhodnout.

Považujete realizaci železniční zastávky na Letišti Tuřany za smysluplné?

Ano, v případě rozvoje letiště Tuřany město Brno považuje zastávku u letiště za smysluplnou.

Železniční zastávka Letiště Tuřany je strategickým záměrem pro zkvalitnění dostupnosti města Brna a regionu leteckou dopravou i pro zkvalitnění vazeb mezi jednotlivými druhy veřejné dopravy. Zastávka by mohla být efektivní v případě návaznosti letecké dopravy na VRT – přinesla by zvýšení spádovosti brněnského letiště na oblast Prahy a Vídně, např. z důvodu vyčerpání maximální kapacity letišť v Ruzyni nebo Schwechatu. Z tohoto důvodu město Brno považuje za smysluplné takové uspořádání trati, které by v budoucnu umožnilo zřízení zastávky letiště, a to v délce pro VR soupravy.

Které ostatní navrhované nové železniční zastávky považujete za smysluplné?

Město Brno považuje všechny ostatní zastávky za smysluplné.

Ostatní jmenované zastávky (Videňská, Černovická Terasa, Černovice, Komárov (jen varianty B) a Štýřice (jen varianty B) město Brno považuje za smysluplné. Mezizastávková vzdálenost nebude při jejich realizaci mimořádně nízká (např. ve srovnání s Adamovem, Blanskem či Tišnovem); přepravní prognóza je na úrovni obratu, např. ve stanici Modřice; všechny jmenované zastávky mají potenciál napojení na MHD. Využitelné mohou být i při výlukách a mimořádnostech – i z toho důvodu město Brno doporučuje délku nástupních hran použitelnou i pro vlaky dálkové dopravy.

4. „Všechny železniční stanice a zastávky je nutné v navazující projektové přípravě podrobně řešit tak, aby z hlediska jejich prostorového uspořádání, dimenzování prostor pro cestující a dostupnosti služeb pro cestující výsledná podrobná řešení odpovídala přepravnímu významu daného předpokládaným denním obratem cestujících.“

Jaké navrhuje navazující postupy pro zpracování konkrétních podrobných řešení železničních stanic a zastávek?

Architektonické, urbanistické a dopravní řešení jednotlivých zastávek a stanic včetně přednádražního prostoru bude zadáno ve spolupráci SŽDC a města Brna, a to co nejdříve po rozhodnutí o výběru varianty ŽUB.

Město již v současné době aktivně spolupracuje s investorem železničních zastávek (SŽDC) na koordinaci konkrétního návrhu (např. u nádraží Brno-Královo Pole); v budoucnu by bylo třeba tuto spolupráci posílit a zkvalitnit, s vysokou pravděpodobností i založením samostatného odborného subjektu města, či pracovní skupiny pro výstavbu ŽUB. Současně by měla být ze strany města Brna prověřena dopravní a technická infrastruktura v navazujících územích, zejména MHD (VHD), individuální automobilová doprava, vazba na parkování (P+R, K+R, cyklodoprava, B+R). V částech řešení, které neodpovídají ÚPmB, bude zahájen proces změny územního plánu.

Otázky týkající se řešení přestavby ŽUB ve variantě A

5. „V případě varianty A jsou jejími největšími riziky nedokončení včasné realizace staveb na síti dopravní infrastruktury městské hromadné dopravy a neuvedení těchto staveb včas do provozu, zpoždění přípravy nebo výstavby klíčových částí projektu městské infrastruktury a

nezajištění investování pro některou část projektu v oblasti městské infrastruktury. Pro dosažení úspěšné realizace této varianty je nutné tato rizika eliminovat vhodnými opatřeními na straně statutárního města Brna a městských firem.“

Jaké navrhuje postupy a opatření pro eliminaci těchto rizik v případě výběru varianty A jako výsledné koncepce řešení přestavby ŽUB?

Město Brno bude realizovat projekty dílčích úprav dopravní infrastruktury v MHD mimo vlastní území dotčené přestavbou ŽUB ve všech variantách. Město Brno má standardní postupy a nástroje pro zabezpečení přípravy a realizace investičních záměrů, tedy i dopravních staveb. Řízení těchto projektů je zabezpečeno Odborem investičním MMB případně společnostmi s majetkovou účastí města (zde konkrétně Dopravní podnik města Brna a. s., Brněnské komunikace a. s.).

Pro městskou infrastrukturu ve vlastním území dotčeném přestavbou ŽUB je její projektová příprava a realizace zřejmá – městská infrastruktura byla připravována v koordinaci s železniční infrastrukturou ve stupni dokumentace pro územní rozhodnutí, město Brno (zastoupené na základě mandátní smlouvy spol. Brněnské komunikace a. s.) je spolu se SŽDC žadatelem o vydání územního rozhodnutí.

Závazek na realizaci těchto staveb vyplývá z dříve uzavřené smlouvy o spolupráci na realizaci projektu přestavby ŽUB. Po výběru varianty lze předpokládat aktualizaci smluvního vztahu mezi subjekty a stanovení další formy spolupráce, např. společného grémia řízení projektu, pracovních skupin apod.

6. „V případě varianty A je rovněž potřeba důkladně zvážit konkrétní provozní uspořádání kolejiště průtahu průjezdné osobní a tranzitní nákladní dopravy železničním uzlem. Při výběru výsledného uspořádání kolejiště je nutné zohlednit výsledky hodnocení stability železničního provozu. V navazujících stupních projektové přípravy je nutné zvážit dílčí úpravy podrobného kolejového řešení s potenciálem zvýšení stability železničního provozu.“

Jaké preferujete řešení uspořádání kolejiště průtahu průjezdné osobní a tranzitní nákladní dopravy železničním uzlem v případě výběru varianty A jako výsledné koncepce řešení přestavby ŽUB? Jaké navrhuje navazující postupy pro zpracování jeho konkrétního podrobného kolejového řešení?

Město Brno preferuje uspořádání kolejiště s co nejvyšší propustností. Zvýšení kapacity ŽUB je jedním z hlavních cílů modernizace ŽUB, snížení propustnosti, např. pro nákladní dopravu, proto město považuje za zcela nepřijatelné.

Dále město Brno preferuje řešení co nejvíce flexibilní ve smyslu možností v budoucnu upravit organizaci dopravy dle měnících se potřeb.

Navržené kolejové řešení musí být prověřeno simulací provozu – jako velmi vhodné se jeví prověřit více různých variant uspořádání kolejiště než jen jednu pro tratové a jednu pro směrové uspořádání.

7. „V případě varianty A je dále potřeba důkladně zvážit konkrétní způsob řešení zapojení trati od Chrlíc, kdy je nutné vzít v úvahu riziko potenciálního střetu s památkově chráněnými objekty Masné Burzy v případě zapojení trati do severní části kolejíště hlavního nádraží a výši investičních nákladů v případě zapojení trati do samostatné podzemní stanice.“

Jaké preferujete řešení zapojení železniční trati od Chrlíc do hlavního nádraží v případě výběru varianty A jako výsledné koncepce řešení přestavby ŽUB?

Město Brno preferuje zaústění do samostatné podzemní skupiny v trase Severojižního kolejového diametru (SJKD), tzn. variantu Ac. A to s podmínkou, že bude zahájena příprava realizace SJKD, jako prvku regionální dopravy, který zajistí adekvátní dopravní obslužnost území. Tato dopravní stavba bude spolufinancována ze strany kraje a města. Zapojení obloukem v prostoru bývalých jatek a Masné burzy by v případě realizace SJKD bylo zmařenou investicí, která by navíc nevratně narušila památkově chráněné objekty.

V případě, že by nebylo akceptováno zapojení tratě od Chrlíc v trase případného SJKD, město doporučuje v dalším stupni dokumentace prověřit zaústění do jižního zhlaví nádraží u řeky s využitím stávajícího koridoru Komárovem.

Otázky týkající se řešení přestavby ŽUB ve variantě B

8. „V případě varianty B jsou jejími největšími riziky dodatečné požadavky účastníků řízení a municipalit na technické, urbanistické nebo architektonické řešení, požadavky na vyšší prostupnost infrastruktury nebo jiné lokální dopady řešení projektu, nedodržení zákonných postupů při přijímání změn územně-plánovacích dokumentací, politizace věcných a odborných otázek. Tato rizika jsou dána tím, že varianta B byla dosud zpracována pouze v podrobnosti studie. Při výběru výsledného řešení ŽUB a při jeho následném rozpracování v podrobnějších dokumentacích, včetně pořízení nového územního plánu Brna hrozí rozporování celkového řešení, či jeho jednotlivých částí. Pro dosažení úspěšné realizace této varianty je nutné tato rizika eliminovat vhodnými opatřeními na straně statutárního města Brna.“

Jaké navrhuje postupy a opatření pro eliminaci těchto rizik v případě výběru varianty B jako výsledné koncepce řešení přestavby ŽUB?

Otázka č. 8 přímo souvisí s otázkou č. 12, na kterou město Brno v podrobnostech odkazuje.

S ohledem na dlouhodobost projektu by bylo pro dílčí eliminaci rizik spojených s prosazením a projednáním potřebné dokumentace (prověřovací územní studie, nový územní plán, územní rozhodnutí a stavební povolení) jistě vhodné zajištění kontinuity přípravy vybrané koncepce. Vzhledem k přesahu přípravy do více funkčních období samosprávy města, ovšem město může obtížně takový závazek do důsledku garantovat.

V obecné rovině by bylo možné postupovat prostřednictvím memorand (dlouhodobých závazků), jak je popsáno v bodě 2. Ve vztahu k veřejnosti by byla nutná informační a facilitační činnost.

9. „V případě varianty B je nutné zvážit nákladovost, přepravní opodstatněnost a ekonomickou efektivitu zapojení trati od Veselí nad Moravou novou tratí přes oblast letiště Tuřany. Toto řešení je výrazně nákladnější a přepravně méně výhodné oproti řešením se zapojením této trati přes oblast Černovické Terasy, což se projevuje výrazně nižší dosahovanou ekonomickou efektivitou.“

Považujete za smysluplné realizovat zapojení tratě od Veselí nad Moravou do železničního uzlu přes oblast Letiště Tuřany v případě výběru varianty B jako výsledné koncepce řešení přestavby ŽUB?

V případě výběru varianty B město Brno nepovažuje za smysluplné zapojení tratě od Veselí nad Moravou přes letiště Tuřany. Efektivnější, a tudíž smysluplné, je zapojení tratě od Veselí nad Moravou stávající trasou podél ulice Ostravské.

10. „V případě varianty B je nutné zvážit konkrétní způsob zapojení tratí od Přerova a Veselí nad Moravou, přičemž je nutné vzít v úvahu klady a zápory jednotlivých řešení z hlediska investiční náročnosti, dopadů do území a na životní prostředí, spolehlivosti železničního provozu a dosahovaných přepravních a dopravních parametrů.“

Jaké řešení zapojení tratí od Přerova a od Veselí nad Moravou do železničního uzlu Brno doporučujete, a jaké nedoporučujete, v případě výběru varianty B jako výsledné koncepce řešení přestavby ŽUB?

Město Brno za urbanisticky zcela nepřijatelné považuje zapojení tratí od Přerova a od Veselí nad Moravou obloukem v prostoru tzv. Jižního centra, tzn. dle varianty B1c. Z ostatních variant město Brno preferuje, s ohledem na investiční náklady, cestovní dobu a napojení na MHD variantu B1b.

11. „V případě varianty B je nutné zvážit konkrétní směrové parametry kolejiště hlavního nádraží. V tomto ohledu je nutné zohlednit výši investičních nákladů, dopady do území a rizika spojená s bezpečností a spolehlivostí železničního provozu a rizika spojená s bezpečností a komfortem cestujících při nástupu a výstupu z železničních souprav a při jejich pohybu na nástupištích.“

Jaké řešení hlavního nádraží preferujete v případě výběru varianty B jako výsledné koncepce řešení přestavby ŽUB?

Město Brno preferuje variantu s minimálním poloměrem nástupišť 500 m.

Tato varianta odpovídá modernímu nádraží stavěnému ve 21. století, které splňuje požadavky na plynulý, bezpečný a přehledný pohyb cestujících, včetně všech skupin definovaných legislativou, tedy i cestujících se sníženou schopností orientace a pohybu, cestujících s kočárky, s jízdními koly apod.

12. „V případě varianty B je nutné v navazujících projektových stupních podrobně stanovit podmínky pro řešení vazby nového hlavního nádraží na okolí a dle těchto podmínek nalézt vhodné funkční a proveditelné řešení. Pozornost je v tomto ohledu nutné věnovat zejména dopadům na okolní dopravní infrastrukturu pozemních komunikací, tramvajových a trolejbusových tratí, autobusového nádraží a zastávek, pěších a cyklistických tras. Dále dopadům do technické infrastruktury, památkově chráněných objektů, ostatních pozemních objektů a podobně.“

Jaké navrhuje navazující postupy pro zpracování konkrétních podrobných řešení návazné dopravní a technické infrastruktury v lokalitě hlavního nádraží v případě výběru varianty B jako výsledné koncepce řešení přestavby ŽUB?

Nižší stupeň podrobnosti zpracování návrhu řešení ve variantách B a nesoulad s Územním plánem města Brna jsou obecným znakem varianty B, z něhož vyplývají časové a věcné požadavky i související rizika.

Navazující postupy v případě varianty B:

- Město by bylo zadavatelem komplexního prověření navazující stavby městské infrastruktury (v koordinaci se železniční infrastrukturou) a veškerých zásahů dosud nesledované koncepce řešení uzlu na celém území města.
- Současně by probíhalo prověřování dalších stupňů detailního technického řešení železniční infrastruktury, včetně potřebných prověření a posudků; u těchto prověření by město nebylo zadavatelem, avšak postupy státu a města by bylo třeba zkoordinovat (např. prostřednictvím jednoho společného zpracovatele).
- V mezidobí bude probíhat studie proveditelnosti VRT, která by měla vést k rozhodnutí o zapojení VRT.

Shrnutí navazujících postupů z časového hlediska:

- Prověřující územní studie – cca 1-2 roky (varianta B nebyla v komplexní podobě dosud podrobně prověřena).
- Stávající i připravovaný územní plán řeší ŽUB v poloze dle varianty A. S ohledem na dopady do celkové dopravní koncepce města Brna bude nutno zpracovat nový územní plán. Délku pořizování lze odhadnout na 6-8 let.
- Následné získání územního rozhodnutí a stavebního povolení (v současné době probíhá proces povolování ŽUB v poloze souladné s územním plánem, který zatím trvá přibližně 10 let; územní řízení dosud nebylo pravomocně ukončeno).

Celkový proces lze odhadnout na cca 15–20 let.

13. „V případě varianty B je nutné prověřit jiné možnosti řešení zapojení vysokorychlostních tratí. Uvažované řešení ve studii proveditelnosti se ukázalo jako investičně a technicky velmi náročné a rizikové. V budoucnu tak hrozí, že by nebylo možné zapojit vysokorychlostní tratě do železničního uzlu Brno. Je proto nutné technicky, územně a provozně prověřit zapojení vysokorychlostních tratí a následně zvážit jejich výhodnost v porovnání s řešením uvažovaným ve studii proveditelnosti.“

Považujete navržené řešení zapojení vysokorychlostních tratí do železničního uzlu ve variantě B jako smysluplné?

Jaké navrhuje alternativní řešení zapojení vysokorychlostních tratí do železničního uzlu Brno v případě výběru varianty B jako výsledné koncepce řešení přestavby ŽUB?

Město Brno považuje zapojení VRT do ŽUB za zcela nezbytné. Město Brno sdílí obavu z rizik zapojení VRT od Prahy soustavou tunelů pod centrální částí města, toto navržené řešení zapojení vysokorychlostních tratí do železničního uzlu ve variantě B proto považuje město Brno za stěží realizovatelné. Pro město Brno je nepřijatelné nezapojení vysokorychlostních tratí do modernizovaného nádraží.

Město Brno očekává, že otázka zapojení VRT do ŽUB bude předmětem již zadané studie proveditelnosti VRT Praha – Brno, která prověří jiné trasování VRT od Prahy.

Celkové vyhodnocení dosahovaných důležitých ukazatelů a parametrů navržených variant řešení přestavby ŽUB:

- **Které varianty doporučujete jako nejvhodnější pro realizaci?**

Město Brno dlouhodobě usiluje o stavbu Severojižního kolejového diametru – jako klíčového dopravního systému pro regionální jihomoravskou dopravu. Město Brno si současně uvědomuje, že bez SJKD nebude modernizované nádraží dostatečně dobře obslouženo návaznou veřejnou dopravou, neboť město Brno neuvažuje o realizaci Nové městské třídy v rozsahu, se kterým počítá studie proveditelnosti. Vzhledem k finanční náročnosti stavby SJKD město Brno požaduje financování železniční části SJKD z prostředků státního rozpočtu. Město Brno současně říká, že bez SJKD je realizace modernizace ŽUB v jakékoliv variantě z dopravních důvodů riziková. **Město Brno proto doporučuje k realizaci variantu Ac s podmínkou, že v časově blízkém období bude realizována smysluplná funkční etapa SJKD.**

- **Které varianty nedoporučujete, ale považujete za akceptovatelné k realizaci?**

Město Brno nedoporučuje varianty Ab, B1b, ale považuje je za akceptovatelné k realizaci.

- **Které varianty považujete za neakceptovatelné k realizaci?**

Město Brno považuje za neakceptovatelné varianty Bez projektu, A a Aa.

Pravidelná informace o stavu přípravy Rychlých spojení k březnu 2019

V návaznosti na schválení Programu rozvoje Rychlých železničních spojení v ČR usnesením vlády ze dne 22. května 2017 č. 389 byl definován požadavek na pravidelné informování vlády o stavu přípravy jednotlivých modernizovaných konvenčních a vysokorychlostních tratí v rámci systému Rychlých spojení (dále jen RS). Ministerstvo dopravy ve spolupráci se Správou železniční dopravní cesty, s. o. (dále jen SŽDC) v této věci sděluje následující informace:

Studie proveditelnosti na jednotlivá ramena systému RS jsou koncipovány jako komplexní dokumenty, které mají navrhnout proveditelné (zejména ekonomicky efektivní, územně průchodné a technicky realizovatelné) řešení nové tratě, a také prověřit možnosti účelné etapizace výstavby jednotlivých vysokorychlostních tratí (dále jen VRT). Zahrnují tak nejen technická řešení a zhodnocení ekonomické efektivity stavby, ale také rámcové vyhodnocení dopadu záměru na životní prostředí těchto koncepčních záměrů a mají sloužit jako nezpochybnitelný podklad k potřebným změnám územně plánovací dokumentace, které jsou v aktuální fázi přípravy RS klíčové. Podrobné informace o aktuálním stavu zpracování jednotlivých studií proveditelnosti jsou dále podrobněji uvedeny níže.

Výstupy z níže uvedených probíhajících studií RS jsou pravidelně konzultovány nejen v rámci resortu dopravy a dotčených krajů, ale také se strategickými poradci pro zavádění RS, pány Andrew McNaughtonem a Liborem Lochmanem, kteří díky bohatým celosvětovým zkušenostem s přípravou VRT nabízí velmi kvalifikovanou zpětnou vazbu a vysoce odbornou oponenturu.

V rámci procesu přípravy systému RS byly dále vybrány pilotní úseky se zrychleným režimem projektové přípravy. Jedná se o invariantní úseky dlouhodobě ukotvené v územně plánovacích dokumentacích, které mají významné přínosy pro železniční síť již při samostatné realizaci. Vybrány byly úseky Praha – Poříčany, Brno – Šakvice, Přerov (Prosenice) – Ostrava-Svinov, Praha-Vysočany – Lovosice/Litoměřice a Ústí nad Labem západ – státní hranice CZ/DE. Pro tyto úseky bude probíhat zpracování dokumentací pro územní rozhodnutí v souběhu se zpracováním studií proveditelnosti. Aktuálně probíhají v rámci přípravy těchto úseků jednání se zúčastněnými kraji v zájmu aktualizace územně plánovacích dokumentací k umožnění umístění stavby.

Během roku 2018 byla rovněž zahájena jednání se společností SNCF (Société nationale des chemins de fer français – francouzský manažer železniční infrastruktury) pro získání technických předpisů použitých na francouzských vysokorychlostních železnicích a hlavně o zajištění jejich vhodné implementace do prostředí České republiky. Správa železniční dopravní cesty v průběhu roku 2019 vytvoří manuál pro zpracování dokumentací pro územní rozhodnutí pro stavby vysokorychlostních tratí. Předmětem spolupráce se SNCF je podpora francouzských expertů při tvorbě tohoto manuálu. Podpora bude spočívat ve studijní cestě do Francie pro odborníky ze SŽDC na jejíž uskutečnění naváže série odborných workshopů pro jednotlivé oblasti technického řešení. Dále pak budou probíhat průběžné konzultace s odborníky SNCF. Přínosem tohoto řešení je získání komplexního „know-how“ v dané oblasti a transformace poznatků do podmínek v prostředí ČR, čili nejedná se pouhý nákup (převzetí) hotových norem, ale předmětem je i vzájemná spolupráce pro tvorbu předpisů pro ČR.

V rámci mezinárodní spolupráce byla zahájena společná diskuse o vysokorychlostních tratích v rámci Visegrádské skupiny v návaznosti na pokrok v přípravě systémů rychlé železniční dopravy v zúčastněných zemích. V rámci této pracovní skupiny probíhá intenzivní projednávání přípravy jednotlivých částí systému. Z pohledu České republiky je příprava RS v plném souladu s aktivitami Visegrádské skupiny a umožňuje řešení potřeb celého uskupení. Zároveň v rámci uskupení je příprava RS v České republice v pokročilém stavu a může aktivity okolních zemí výrazně podpořit a inspirovat.

K jednotlivým VRT v rámci systému RS sděluje Ministerstvo dopravy po projednání se SŽDC následující informace:

1. RS1+RS2 Praha – Brno – Břeclav

V tomto úseku trasy RS1 a RS2 bylo zahájeno zpracování studie proveditelnosti, zpracovatelem je SUDOP PRAHA, a. s. V rámci zpracování studie proveditelnosti budou posouzeny možnosti vedení trasy severním (přes Poříčany) i jižním (přes Běnešov u Prahy) koridorem v zájmu nalezení optimálního řešení s ohledem na veškeré faktory, včetně posouzení vlivu na životní prostředí či ochranná pásma vodních zdrojů. Byly odevzdány 1., 2. a 3. dílčí plnění studie proveditelnosti. Zpracování je v mezích v zadání studie předpokládaného harmonogramu. 3. plnění studie proveditelnosti bylo odevzdáno v průběhu března 2019 a probíhá jeho připomínkování. V rámci studie proveditelnosti jsou posuzovány možnosti obsluhy území vysokorychlostní železnici včetně možnosti zřízení příměstských terminálů v Praze i Brně pro zajištění dopravní obsluhy přilehlého regionu.

Aktuální odevzdání studie proveditelnosti obsahují shromáždění výchozích podkladů a analýzu dat a dopravní průzkum. V průběhu dalších odevzdání bude řešen provozní model, provedena prognóza přepravní poptávky, finální technický návrh a projekt bude ekonomicky vyhodnocen.

Součástí řešené tratě jsou rovněž pilotní úseky Praha-Běchovice – Poříčany a Modřice – Šakvice se zrychleným režimem projektové přípravy, viz výše. Pro jejich řešení se předpokládá zahájení zpracování dokumentací pro územní rozhodnutí v průběhu roku 2019. Zahájení samotné realizace těchto úseků se při příznivém průběhu přípravy předpokládá do roku 2025.

V rámci řešení železničního uzlu Brno (dále jen ŽUB) byla dokončena studie proveditelnosti s výběrem varianty Ab pro modernizaci uzlu v nové poloze. Studie proveditelnosti již byla schválena Centrální komisí Ministerstva dopravy a aktuálně jsou zahajovány navazující práce projektové přípravy včetně spolupráce s městem Brnem i Jihomoravským krajem. Tomuto řešení se přizpůsobuje rovněž zpracovávaná dokumentace pro VRT Praha – Brno – Břeclav. Pro zřízení novostavby VRT Praha – Brno – Břeclav bude upraveno řešení ŽUB dle potřeb nové tratě. V rámci navazujících procesů v rámci ŽUB bude sledována i problematika návazné městské dopravy, která se novému řešení dopravní obsluhy bude rovněž přizpůsobovat.

2. RS4 Praha – Ústí nad Labem – Dresden včetně odbočného ramene Kralupy nad Vltavou – Louny – Most (RS 42)

V trase RS 4/42 probíhá zpracování studie proveditelnosti, které bylo zahájeno v březnu roku 2017 a v současnosti předpokládaný termín dokončení je v červnu 2019. V roce 2018 byla dokončena I. etapa studie, která potvrdila přínos přímého napojení Ústí nad Labem a na jejímž základě bylo rozhodnuto o sledování této varianty, ze které vyplývá potřeba změn Zásad územního rozvoje Ústeckého kraje. Současně studie řeší návrh nového centrálního nádraží v Ústí nad Labem, které má být přestupním uzlem mezi dálkovou, regionální a městskou dopravou s komfortní vazbou na centrum města.

Zpracovatelem studie proveditelnosti je „Společnost CEDOP + EGIS pro vysokorychlostní trať Praha – Drážďany“. Doposud odevzdaná dílčí plnění obsahují variantní návrh provozní i technické koncepce. Byla rovněž zpracována přepravní prognóza a ekonomické hodnocení pro I. etapu studie se zaměřením na hlavní trasu Praha – Ústí nad Labem - Dresden. Studie je zaměřena na zkapacitnění přeshraniční nákladní i osobní dopravy do SRN a zlepšení dopravní dostupnosti Ústeckého, Karlovarského a části Středočeského kraje do Prahy. Dílčí výstupy studie jsou pravidelně

projednávány s kompetentními zástupci dotčených krajů i měst Praha a Ústí nad Labem, v současné době je k dispozici 7. dílčí plnění (zpracování připomínek k I. etapě studie proveditelnosti). Zakázka má zdržení cca 6 měsíců vůči původnímu termínu.

V prosinci 2017 byla zahájena společná předprojektová příprava SŽDC a DB Netz AG (německý správce infrastruktury) na přeshraničním úseku Ústí nad Labem – Dresden. Byl ustanoven společný projektový tým odborných zástupců SŽDC a DB Netz AG. Probíhá úzká vzájemná spolupráce a výměna informací se základní periodicitou jednání každé 2 měsíce. Byla již zahájena příprava mezinárodní smlouvy s DB Netz pro finanční zajištění předprojektové přípravy přeshraničního tunelu. Současně běží společný česko-saský projekt zaměřený na podrobný geologický průzkum Krušných hor. Zástupci SŽDC se také pravidelně účastní jednání Evropského seskupení pro územní spolupráci „Nové železniční spojení Drážďany – Praha“.

3. RS1 Brno – Přerov – Ostrava

V tomto úseku trasy RS1 probíhá výběrové řízení na zhotovitele studie proveditelnosti. Pro výběr zhotovitele studie proveditelnosti je používána metoda „best value procurement“ se zohledněním kvality zpracování, nikoli výhradně ceny. Zahájení zpracování studie proveditelnosti se předpokládá během jara 2019, doba zpracování studie proveditelnosti je navržena na 14 měsíců. Součástí této trati je pilotní úsek VRT Přerov (Prosenice) – Ostrava-Svinov, pro něž se předpokládá zadání zpracování dokumentace pro územní rozhodnutí během roku 2019. Současně SŽDC jako oprávněný investor požádal o aktualizaci zásad územního rozvoje Olomouckého i Moravskoslezského kraje. Primárním cílem práce je koncentrace na novou trať v úseku Ostrava-Svinov – Prosenice a prověření potřebnosti územní rezervy nové stopy VRT dále ve směru do Brna vedle již ve stadiu dokumentace pro územní rozhodnutí připravované zásadní modernizace konvenční trasy v úseku Brno – Přerov pro rychlost 200 km/h a kombinovaný provoz osobní dálkové (v rámci systému RS), meziregionální, příměstské a také nákladní dopravy.

V úseku Brno – Přerov aktuálně probíhá zpracování dokumentací pro územní rozhodnutí na 2. – 5. stavbu modernizace a zdvoukolejnění tratě se zvýšením rychlosti na 200 km/h s předpokladem realizace v letech 2022 – 2028 po jednotlivých úsecích.

Ve stupni zpracování dokumentace pro územní rozhodnutí se nachází rovněž řešení modernizace železničního uzlu Ostrava, která bude zohledňovat zapojení nové vysokorychlostní tratě procházející tímto uzlem.

4. RS3 Praha – Beroun / Hořovice – Plzeň – Domažlice – státní hranice

V tomto směru probíhá zpracování studie proveditelnosti pro výjezd nové tratě ve směru z Prahy na západ, které bylo zahájeno v roce 2017 a předpokladem dokončení během roku 2019. Účelem studie proveditelnosti je navržení výjezdu VRT z Prahy ve směru Beroun/Hořovice v zájmu řešení přetíženého příměstského úseku tohoto spojení. S ohledem na fyzickogeografické podmínky v oblasti se předpokládá řešení s pomocí rozsáhlých tunelových úseků.

Na modernizovaném úseku Rokycany – Plzeň byl v prosinci 2018 zprovozněn Ejpovický tunel, který zajistil výrazné zkrácení cestovních dob v dotčených relacích. V uvedeném úseku bude prověřována možnost zvýšení traťové rychlosti na 200 km/h. Současně probíhají práce na modernizaci železničního uzlu Plzeň, kde již byla dokončena 1. stavba a probíhá 2. a 3. stavba. Na úseku Plzeň – Domažlice – státní hranice, kde se plánuje modernizace stávající tratě na rychlost až 200 km/h, probíhá zpracování dokumentací pro územní rozhodnutí pro 1. a 2. stavbu v úseku Plzeň – Stod, stejně tak pro 4. stavbu. Rozsah přípravy 3. stavby pak závisí na výsledcích aktualizované studie

proveditelnosti (předpoklad dokončení ve třetím čtvrtletí roku 2019) a dohodě s německou stranou o vyřešení návaznosti směrem do Německa.

5. RS5 Praha – Hradec Králové/Liberec – Wrocław

V trase RS5 bylo dokončeno zpracování vyhledávací studie, které bylo zahájeno prací na jaře roku 2017 a termínem dokončení v březnu 2018. Zpracovatelem vyhledávací studie byl SUDOP PRAHA, a. s. Posouzeny byly návrhy tras ve variantách přes Hradec Králové i Liberec, vč. základního vyhodnocení střetů v území a ideového návrhu budoucího provozu. Studie je zaměřena jak na vytvoření chybějícího spojení mezi Českou republikou a Polskem v této části území, tak i na výrazné zlepšení dopravní dostupnosti mezi Prahou a severními/severovýchodními Čechami. Také v rámci přípravy RS5 probíhá těsná odborná spolupráce se zástupci krajů Libereckého a Královéhradeckého.

Výsledky studie budou podkladem pro následnou studii proveditelnosti. Zahájení zadávacího řízení na zhotovitele dokumentace se předpokládá během roku 2019 v návaznosti na pokrok ve zpracování ostatních studií proveditelnosti. Jako klíčová se pro úspěšné zpracování studie jeví nutnost nalezení vhodné formy spolupráce s polskou stranou, se kterou již na toto téma proběhly první konzultace.

6. Prověření možnosti propojení RS a Letiště Václava Havla Praha

Požadavek na prověření tohoto propojení vychází z požadavků Hospodářské komory k Programu rozvoje Rychlých železničních spojení v ČR pro umožnění lepší přístupnosti systému RS ze strany cestujících využívajících leteckou dopravu z/do Prahy. Koncem roku 2018 bylo zahájeno zpracování územně-technické studie řešící technickou realizovatelnost tohoto propojení. Zpracování této studie je v počáteční fázi, kdy bylo odevzdáno 1. dílčí plnění řešící návaznost na okolní síť a definování základních požadavků na provoz pro jednotlivé varianty.

7. Modernizace železničního uzlu Praha

Během roku 2019 bude zahájeno zpracování studie proveditelnosti modernizace železničního uzlu Praha, které bude řešit zvýšení kapacity rozhodných tratí v uzlu kromě jiného i v návaznosti na realizaci systému RS. Navýšený rozsah dopravy, který je očekáván v souvislosti se zaváděným systémem RS, již nebude možné řešit bez navýšení kapacity uzlu i se zohledněním rostoucích požadavků příměstské dopravy. Z tohoto důvodu bude prověřována mimo jiné možnost výrazného zvýšení kapacity dostavbou podzemní části infrastruktury v centrální oblasti uzlu, jejíž technické řešení vyplyne ze studie proveditelnosti. Zpracování studie proveditelnosti se předpokládá v následujících minimálně dvou letech.

MMB/0270300/2020

Připomínka č.1

Vyhodnocení připomínky:

V rámci připomínky je vysloven názor, že neexistuje závazné rozhodnutí o finálním výběru varianty modernizace ŽUB a je požadováno zakotvení tratí v územním plánu pro všechny varianty obsažené ve Studii proveditelnosti ŽUB.

V této souvislosti je vysloven požadavek na vymezení všech stávajících ploch pro železnici plochami dopravní infrastruktury a je vysloven názor, že dopad do území je minimální.

Podatel požaduje v případě potřeby vrátit se k zadání a upravit jej.

Územní plánování je dlouhodobý proces, přičemž v jednotlivých fázích projednání je nutné řešení upravovat v souvislosti s aktuálním stavem Politiky územního rozvoje a nadřazené územně plánovací dokumentace, ale rovněž se schváleným zadáním.

Vymezení ploch stávajících železničních tratí plochou dopravní infrastruktury D nebylo předmětem projednání návrhu.

Pokud by k takové změně mělo dojít, tak lze konstatovat, že by řešení vedlo úplně k jinému návrhu územního plánu, než je projednáván.

Z výše uvedených důvodů nelze připomínce vyhovět.

Připomínka č.2

Vyhodnocení připomínky:

V rámci připomínky je požadováno vytvoření podmínek pro co nejkvalitnější hromadnou dopravu, tedy systémem územních rezerv nebo dopravních koridorů zajistit podmínky pro obě základní varianty. Dále je vysloven názor, že předložený návrh je v rozporu se zadáním a je třeba jej upravit.

Obecně je cílem územního plánování vytvářet předpoklady pro výstavbu a udržitelný rozvoj území, spočívající ve vyváženém vztahu podmínek pro příznivé životní prostředí, pro hospodářský rozvoj a pro soudržnost obyvatel území.

Tedy zajistit vyvážené podmínky pro všechny složky, nicméně je nutné v územním plánu navrhnout invariantní řešení a tomu uzpůsobit přiměřený rozvoj. Pokud by návrh měl obsahovat všechny územní rezervy pro kombinaci sledovaných základních variant, tak pro město velikosti Brna to bude znamenat jiný způsob rozvoje, což by mělo vliv na poměr vyváženosti sledovaných složek udržitelného rozvoje.

Pokud se jedná o návrh hromadné dopravy, tak odpovídá dlouhodobě sledované koncepci, kterou dále doplňuje a rozvíjí. Tím jsou vytvořeny územní podmínky v podobě koridorů a ploch dopravní infrastruktury. Koridory územních rezerv jsou navrženy jako lokální propojení území, které mají být prověřeny pro doplnění navrženého systému, nikoliv pro varianty rozdílného řešení v souvislosti s jinou polohou nádraží.

Případná organizace dopravy, konkrétní linkování a způsob dopravní obsluhy je nad rámec podrobnosti řešení územního plánu.

Z výše uvedených důvodů nelze připomínce vyhovět.

Připomínka č.3

Vyhodnocení připomínky:

V rámci připomínky je vysloven nesouhlas s vypuštěním územní rezervy RDZ02 a požadováno její ponechání do doby skutečného rozhodnutí o variantě modernizace ŽUB.

Územní plánování je dlouhodobý proces, přičemž v jednotlivých fázích projednání je nutné řešení upravovat v souvislosti s aktuálním stavem Politiky územního rozvoje a nadřazené územně plánovací dokumentace, ale rovněž se schváleným zadáním.

Z pozice Ministerstva dopravy nebo správce železniční dopravní cesty tento požadavek uplatněn nebyl a rovněž nebyly uplatněny podmínky k navrženému řešení a grafickému zapracování.

Z výše uvedených důvodů nelze připomínce vyhovět.

Připomínka č.4

Vyhodnocení připomínky:

V rámci připomínky je požadováno při vyhodnocení vlivů územního plánu na udržitelný rozvoj vyhodnotit dopady plynoucí z případné nutnosti vybudovat pro dostatečnou propustnost pátou kolej v Židenicích.

Požadavek je nad rámec řešení územního plánu. Posuzovat hypotetické vlivy nebo modelové stavy z hlediska kapacity je možné v rámci studie proveditelnosti, kdy jsou různé varianty posouzeny a vyhodnoceny, nebo v rámci technického řešení konkrétních úseků, nikoliv v rámci koncepce územního plánu.

Pokud bude potřeba případně koridory rozšířit nebo měnit v souvislosti se změnou řešení je toto záležitostí změny nebo projednání nového územního plánu.

Z výše uvedených důvodů nelze připomínce vyhovět.

7726

PŘIPOMÍNKA

NÁZEV PROJEDNÁVANÉ ÚPD

k. ú. Řečkovice, lokalita R8-Podpěrova

Identifikační údaje podatele

Statutární město Brno

Doručeno: 01.07.2020

MMB/0270338/2020

lístky:1

přílohy:2

líst/sv:

Fyzická osoba/právnícká osoba

Jméno, příjmení

Datum narození

Trvalé bydliště



9442e

Nejsem občan města Brna

Nejsem vlastníkem pozemku/ů nebo stavby v ploše dotčené navrhovanou změnou

Upřesnění obsahu námítky/připomínky

K textové části

Ke grafické části

K procesu pořizování

Městská část

Katastrální území

Řečkovice

Parcelní čísla pozemků (adresa, doplňující popis lokality)

Text námítky/připomínky včetně ZDŮVODNĚNÍ


přílohy:

ne

Návrh územního plánu města Brna, zpracovaný na základě Pokynů pro zpracování Návrhu ÚPmB, které schválilo Zastupitelstvo města Brna usnesením č. ZM7/3871 na zasedání konaném dne 19. 6. 2018.

Jako budoucí občan Brna v této lokalitě zvažuji koupit bytovou jednotku, jsem doslova šokován návrhovou změnou územního plánu na výše uvedených parcelách a dále vaší úvahou vést komunikaci (nyní parkoviště – slepá ulice) kolem domů p.č. 815/28, 815/29, 815/30, 940/3 přes pozemky p.č. 815/1 a 941/1 a 941/3 komunikaci, která odvede dopravu od nově uvažovaných domů (nových bytů cca 100) přímo pod okny bytových jednotek v domech na p.č. 815/28, 815/29 a 815/30, které jsou staticky již nyní narušeny, praskliny ve stěnách byt. jednotek a vlivem dalšího provozu a otřes a stavební činnosti dojde ke zhoršení statických poruch a kvality bydlení. V místě se provozem zvýší intenzita hluku, dopravní intenzita – rapidní zvýšení, snížení pohody bydlení, zvýšená prašnost, zvýšený pohyb osob, otřešy z dopravní činnosti atd. Věřím, že tyto připomínky vás donutí se zamyslet na řešení návrhu územního plánu. V místě byl spatřen chřástal polní. V okolí je dostatek vhodných ploch pro výstavbu bytových jednotek s dobrou dopravní dostupností.

V BRNĚ 30.6.2020



V Brně dne 30.6.2020

Podpis:

.....



MMB/0270338/2020

Připomínka

Vyhodnocení připomínky:

Pro lokalitu R-8 požadujete zásadní snížení intenzity využití území. Uprostřed stabilizovaných ploch pro bydlení se nachází zahrádkářská kolonie, nevyužívané objekty a výšková stavba bývalé Geofyziky. Návrh nového ÚP počítá s využitím zahrádek pro plochu veřejné městské zeleně, která může plnit i funkci veřejného prostranství. Zbytek ploch je určený pro bydlení nebo jako plocha smíšená obytná s volnou zástavbou s výškovou úrovní v/3 (6-16 m). Toto je nejnižší možná výšková úroveň vhodná pro městskou zástavbu, obytná sídliště a areály. Nižší zástavba s nižší intenzitou osídlení 1 nebo 2 je vhodná pro rezidenční nízkopodlažní zástavbu, tedy samostatné nebo řadové rodinné domy. Nově navrhovaná zástavba bude navazovat svým charakterem spíše na zástavbu mezi ulicemi Podpěrova a Jabloňová také s výškovou úrovní v/3. Větší výšková úroveň v/5 je navržena pouze pro stávající výškovou budovu Geofyziky. Snižování výškové úrovně zástavby pod úroveň 3 a s tím snižování intenzity využití území není možné. Výšková úroveň 3 je pro volnou bytovou zástavbu nejnižší možná, nižší zástavba rodinnými domy (rezidenční zástavba) v lokalitě není vhodná.

Magistrát města Brna
Odbor územního plánování a rozvoje
Kounicova 67
601 67 Brno

MAGISTRÁT MĚSTA BRNA
Odbor územního plánování a rozvoje
Došlo: - 1 -07- 2020
Č.j. MMB: 0240593
Příl.:

4013
Statutární město Brno
Magistrát města Brna

MMB/0270593/2020
listy 2 přílohy
druh



Doručeno: 01.07.2020

V Brně dne 30.6.2020

Námítka k návrhu Územního plánu města Brna

Já, Zdeněk Machař, [redacted] jako předseda obecně prospěšné společnosti Ptačí centrum o.p.s., IČ 255 57 513, jsem plně dotčen návrhem Územního plánu města Brna.

Návrh Územního plánu města Brna znemožňuje fungování obecně prospěšné společnosti Ptačí centrum o.p.s., která je umístěná na stávající ploše městské zeleně ZO v katastrálním území Černovice a Slatina (vyznačené na obr. 2), na ploše ohraničené železnicí a ulicí Švédské Valy a zároveň bude mít mimořádný negativní vliv na kvalitu životního prostředí v celé navazující lokalitě.

Podávám proto níže uvedené námítky k návrhu Územního plánu města Brna.

Námítka

1 Požaduji zachování stávající plochy ostatní městské zeleně ZO v katastrálním území Černovice a Slatina, na ploše ohraničené železnicí a ulicí Švédské Valy (viz obr. 2). **1**

Na stávající ploše zeleně ZO, se nachází záchranná stanice Ptačí centrum o.p.s. pro záchranu volně žijících zvířat. Jedná se o záchrannou stanici, která je jediná na území města Brna.

Souběžně s provozem stanice se v této ploše vyskytuje množství volně žijících živočichů, z nichž jsou mnozí chráněni – skokan zelený, užovka obojková, ještěrka obecná, ropucha obecná, lejsek černohlavý, bělořit šedý, sova pálená, křeček polní, tuhýk obecný, ledňáček říční, kvakoš noční, roháč obecný a příležitostně dudek chocholatý. Jedná se o biologicky hodnotné území.

2 Požaduji zachování stávající plochy smíšené plochy výroby a služeb SV podél železnice (viz obr. 3). **2**

Odůvodnění

V návrhu nového Územního plánu města Brna (viz obr. 1) je celá plocha ostatní městské zeleně ZO, na které je umístěno Ptačí centrum o.p.s. a smíšená plocha výroby a služeb SV nahrazená plochou lehké výroby E. Na této ploše E má být struktura zástavby areálová, s výškovou úrovní zástavby 6 – 16 m.

Na stávající ploše zeleně ZO, se nachází záchranná stanice Ptačí centrum o.p.s. pro záchranu zvířat. Jedná se o záchrannou stanici, která je jediná na území města Brna.

Areál záchranné stanice byl vybudovaný před cca 30 lety. Na vybudování areálu se podílelo statutární město Brno. Vybuvovalo pro areál i nové inženýrské sítě.

Záchranná stanice přímo spolupracuje s městskou policií, policií České republiky, hasičskými sbory, Agenturou ochrany přírody a krajiny, ministerstvem životního prostředí a veřejností. Asistuje městské a státní policii při záchraně živočichů. Ministerstvo životního prostředí udělilo stanici výjimku na provozování záchranné stanice.

Záchranná stanice má platnou smlouvu s majetkovým odborem Magistrátu města Brna na využívání areálu, smlouvu s odborem životního prostředí na ochranu a léčbu živočichů. Spolupracuje s odborem životního prostředí Krajského úřadu Jihomoravského kraje a Českým svazem ochránců přírody.

Záchranná stanice ročně převezme do své péče cca 1.500 živočichů. Stanice má nepřetržitou pohotovostní službu 24 hodin denně. Vyléčení živočichové se vypouští přímo do areálu stanice, která je svoji polohou jedinečná pro tyto činnosti, případně do jiných vhodných lokalit.

Podílí se významně na osvětové a výchovné činnosti mládeže. Pořádá akce pro mateřské a základní školy.

V areálu stanice se nachází šest vodních děl – nádrží, rybníků a mokřadů.

Souběžně s provozem stanice se v této ploše vyskytuje množství volně žijících živočichů, z nichž jsou mnozí chráněni – skokan zelený, sova pálená, křeček polní a ledňáček říční. Jedná se o biologicky hodnotné území, které má zároveň vliv na kvalitu životního prostředí v lokalitě, příznivě ovlivňuje mikroklimatické poměry v území a životní podmínky obyvatel navazujícího území.

Plochy lehké výroby jsou určeny pro výrobu, výrobní služby, skladování, které nemají nepřiměřený negativní vliv na okolní plochy. Přípustné využití ploch je pro vědu a výzkum a využití související, podmiňující nebo doplňující hlavní a přípustné využití, včetně využití pro obchod, pokud je integrován do záměru hlavního a přípustného využití. Podmíněně přípustné využití je jiné využití, za podmínky obdobné míry zátěže, kterou předpokládá hlavní a přípustné využití.

V návrhu územního plánu není definováno, co je to „nepřiměřený negativní vliv na okolní plochy“. Z definice podmíněně přípustného využití vyplývá, že na této ploše může být jakákoliv jiná stavba. Není stanovené, co znamená „obdobná míra zátěže“ a kdo ji bude posuzovat.



Obr. 1 – výřez návrhu Územního plánu města Brna



Obr. 2 – stávající územní plán – plocha ZO

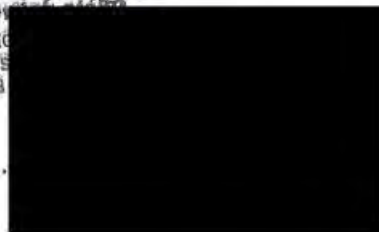


Obr. 3 - stávající územní plán - plocha SV

Plocha E nemá přímé napojení na dálnici. Výstavbou staveb pro výrobu a skladování dojde k nárůstu dopravy, která bude vedena po, již v současné době dopravně přetížené, ulici Řípské. Zvýšená doprava s sebou přináší zvýšení hlukové zátěže, zvýšení prašnosti, zhoršení pohody bydlení. Výstavbou dojde k většímu přehřívání území, oproti nezastavěnému území o několik desítek stupňů.

STACI CENTRUM o.p.s. BRNO
 ochrana Brno
 Z. Mac
 Štěpánis
 tel: (05) 43

V Brně dne 30.6.2020



MMB/0270593/2020

Připomínka č.1

Vyhodnocení připomínky:

Připomínce se doporučuje vyhovět jiným způsobem.

Připomínkou je požadováno zachování dosavadního využití plochy pro Záchranou stanici pro volně žijící živočichy (tzv. Ptačí centrum) ve východní části rozvojové lokality C-3 Vlastimila Pecha mezi železniční tratí č. 340, silnicí Švédské valy a komunikací Vlastimila Pecha, a to jako stabilizované plochy městské zeleně Z.

Tato plocha je v současném ÚPmB vymezena jako nestavební návrhová plocha městské zeleně ZO. V ploše je umístěna Záchraná stanice ve formě parkové zahrady s hustým podrostem keřů a stromů. V Konceptu ÚP byla ve všech jeho variantách tato lokalita vymezena jako V – plocha veřejné vybavenosti, což lépe reflektuje stávající i požadované funkční využití lokality a její případný rozvoj. V plochách zeleně je velmi omezený režim umisťování staveb včetně možnosti jejich oprav a rozvoje. Na základě výše uvedeného bude pro lokalitu i v Návrhu ÚP z důvodu zachování kontinuity řešení a v souladu s právními předpisy vymezeno shodné funkční využití jako v Konceptu ÚP, a to pro plochu veřejné vybavenosti „V“.

Připomínka č.2

Vyhodnocení připomínky:

Připomínce se doporučuje vyhovět jiným způsobem.

V rámci připomínky je požadováno zachování stávající plochy smíšené výroby a služeb SV podél železniční trati č. 340 a přímé napojení ulice Průmyslové na dálnici D1.

Plocha dotčená námítkou je navržena jako zastavitelná plocha lehké výroby E s areálovou strukturou, což odpovídá funkčnímu zařazení ploch SV ve stávajícím platném ÚPmB – dle regulativů pro uspořádání území slouží plochy SV převážně k umístění výrobních provozoven, které podstatně neruší bydlení. Plochy lehké výroby E mají ve své specifikaci způsobu využití (viz kap. 6.3.3. Závazné textové části ÚP) stanoveno, že se jedná o plochy výroby, výrobní služby, skladování „...které nemají nepřiměřený negativní vliv na okolní plochy“, tzn. kde negativní vliv nad přípustnou mez nepřekračuje hranice areálu. Především žadatel musí doložit splnění tohoto požadavku ve vztahu k okolním plochám (okolními plochami jsou myšleny přímo přiléhající základní plochy). Požadavku námítky je tudíž vyhověno již samotným funkčním určením ploch a jejich stanovenými podmínkami využití.

Podmínka přímého napojení ul. Průmyslové na dálnici D1 v případě nové výstavby v lokalitě C-3 Vlastimila Pecha je zakotvena v kartě této rozvojové lokality – Příloha č. 1 Závazné textové části.



54110

NÁMITKA / PŘIPOMÍNKA

NÁZEV PROJEDNÁVANÉ ÚPD

Návrh územního plánu města Brna

Identifikační údaje podatele

Fyzická osoba/právnícká osoba

Jméno, příjmení /
Název společnosti

Datum narození/
Identifikační číslo

Trvalé bydliště/
sídlo

Jsem - nejsem*) občan města Brna

Jsem - nejsem*) vlastník pozemků v ploše dotčené
navrhovanou změnou

Katastrální území BRNO - LESNÁ, parc.

Upřesnění obsahu námítky/připomínky

K textové části

Ke grafické části

K procesu pořizování

Městská část

BRNO - SEVER

Katastrální území

BRNO - LESNÁ

Parcelní čísla pozemků (adresa,
doplňující popis lokality)

Text námítky/připomínky včetně ZDUVODNĚNÍ

přílohy:

ano

ne

Ob/1 PROPOJENÍ OBŘANY-LESNÁ

Nesouhlasím se zanesením sběrné komunikace Ob/1 Propojení Obřany – Lesná do nového ÚpmB

Odůvodnění:

- tato komunikace byla již součástí Záměru pořízení změny ÚpmB – 44. soubor. Byla v rámci pořizování Změny ÚP důvodně zamítnuta jak ve vyjádření zastupitelstev obou dotčených Městských částí Brno Maloměřice-Obřany i Brno-Sever, tak následně i komisí RMB (zamítavé vyjádření vydali náměstek primátora, OÚPR, KSUB i RMB). Propojka se tehdy také setkala s velkou nevolí obyvatele obou MČ. Do ZPZ ÚpmB nebyla zavedena. Musím dále podotknout, že od té doby nevznikly žádné nové okolnosti, které by měnily podmínky, trasování i plánovaný rozsah urbanizace navázaného území na tuto komunikaci; tedy důvody zamítnutí zůstávají ve své podstatě nezměněny i při současné situaci.

- pro relevantní rozhodnutí o tomto záměru není zpracována žádná studie o dopadu této plánované komunikace na životní prostředí, dopadech na dopravní situaci ve stávajících lokalitách u jejího zaústění a vyústění a dopadech na kvalitu bydlení stávajících obyvatel v oblastech dotčených touto komunikací, zejména ve vztahu k vzrůstu zátěže nadměrnou dopravou. Vzhledem k tomu, že má jít o páteřní komunikaci s klasifikací veřejně prospěšných staveb, dále jako jedinou (!) komunikaci obsluhující plánované rozsáhlé urbanizované území a s velmi problematickým zaústěním i vyústěním v lokalitách s těsně přiléhající bytovou zástavbou a s rodinnými domy a s přilehlým odpočinkovým parkem, je bez studie dopadu na životní prostředí a dopravu nezodpovědné tuto trasu zanášet do ÚP. Tato komunikace zvýší hlukovou a smogovou zátěž pro obyvatele přilehlých RD a bytovek nad snesitelnou mez. Enormní zvýšení dopravní zátěže je nasnadě, logicky naroste jak s

nárůstem počtu obyvatel z rozvojových lokalit podmíněných touto komunikací (Ob1, Ob4, Ob-5) tak potenciálem natáhnout dopravu z přilehlých obcí (Bílovice nad Svitavou, Říčmanice, Kanice, Ochoz, Babice nad Svitavou), jelikož zvýší atraktivitu tohoto tranzitu. S tím mimochodem počítá i Návrh ÚP, který trasu Ob/1 považuje za dopravně odlehčující krajské komunikaci II. třídy.

- tato komunikace dle dokumentace návrhu ÚPmB podmiňuje urbanizaci rozvojových lokalit Ob-1, Ob-4 a Ob-5, které více než o polovinu navýší počet obyvatel v katastru obce (z cca 5400 na 8360) a rozšíří urbanizovanou plochu o 43 ha. Tento velmi výrazný nárůst počtu obyvatel není předmětem žádné veřejnosti známé studie o dopadech na dopravní situaci v lokalitě a dopadech na kvalitu bydlení stávajících obyvatel. Jde o tak masivní nárůst počtu obyvatel závislých na jediné komunikaci, že lze předpokládat především jen dopady negativní (nesnesitelný dopravní ruch a výrazná negativní změna současného charakteru lokality).

Je nepřijatelné, aby nová komunikace, mající za cíl vytvoření nových příležitostí bydlení, takto silně degradovala úroveň bydlení obyvatel stávajících. Není zde dodržen princip proporcionality řešení - navrhovaná změna jednomu přináší užitek a druhému nepoměrnou škodu, což jde i proti požadavkům stavebního zákona (Cíle a Úkoly ÚP).

- zaústění i vyústění této komunikace je nevhodně navrženo i z důvodů plynulost provozu a kolizí, jelikož je tato trasa jedinou obsluhovanou komunikací plánovaného masivně urbanizovaného území, je velmi pravděpodobný čilý dopravní ruch a tedy i vznik dopravních problémů v obou jejích částech navazujících na stávající komunikace, jelikož obě jsou dopravně komplikované. Z ulice Fryčajova její zaústění prochází nejen blíže navázanou obytnou částí, ale v těsné blízkosti napojovacího úseku se nachází zbrojnice s výjezdem dobrovolných hasičů, pokud nemá padnout část současného parku, bude muset její napojení být díky místním podmínkám v ostře sevřených zatáčkách, což má potenciál komplikací zpomalujících dopravní tok.

Vyústění do ulice Seifertova a napojení na VMO je též problematické a to ze dvou důvodů: Na ulici Seifertova je v návrhu ÚP plánováno protažení tramvajové trasy ze Štefánikovy čtvrtě až na ulici Haškova. To znamená zúžení současné čtyřproudové komunikace na dvouproudou a tedy navození situace, kdy je současně snížena kapacita sídlištního obchvatu a současně navýšena dopravní zátěž této komunikace připojením trasy Ob/1 z území s plánovaným počtem 2960 obyvatel a tranzitem z přilehlých obcí. Navíc vedením tramvajové trasy bude proměněn tvar křižovatky s ulicí Okružní, kde vznikne křižovatka tvaru „T“ namísto současného kruhového objezdu. Tím se prostupnost tohoto uzlu ještě sníží a zkomplikuje napojení na VMO. Je zde i problém samotného napojení tranzitu na VMO. V oblasti Seifertova/Okružní je možné napojení na okruh jen v jednom směru a to na Svitavy. Pro druhý směr je možné napojení jen přes ulici Generála Píky po ulici Okružní, kde se nachází frekventované objekty veřejné vybavenosti (poliklinika, lázně, sportovní hala, supermarkety, obchodní dům). Je proto pravděpodobné, že v těchto místech vznikne vysoká koncentrace dopravy a nevyhnutelné přetížení lokality se vznikem kolizí. Je proto nasnadě, že účastníci silničního provozu nepojedou z nově navržené komunikace Ob/1 na dopravně přetíženou ulici Seifertovu, ale těsně před ní odbočí na ulici Soběšickou a dále Cacovickou až na křižovatku s VMO do Husovic, nebo pak ulicí Marie Majerové zpět pod sídliště Lesná a po ul. Merhautova dále do centra, protože to pro ně bude nejjednodušší a nejkratší způsob jak se dostat buď na VMO, nebo do centra města. Tato situace již částečně nastala po vybudování husovického tunelu, kdy doprava ze Soběšic, Utěchova a Lesné směřující na VMO, Líšeň, Olomouc a Jih Brna nejede po Okružní (Seifertově) a tunelem dále, ale uskutečňuje se po ul. Soběšické a Cacovické. Po výstavbě husovického tunelu tak již dnes obyvatelé ulice Soběšické a Marie Majerové trpí nadměrnou dopravou. Tento stav by se realizací navrhované komunikace Ob/1 enormně zhoršil. Značný nárůst dopravy a její vliv na okolí zapříčiněný výstavbou komunikace Ob/1 nepochybně způsobí pokles hodnoty stávajících rodinných a bytových domů v ulici Soběšická a Cacovická.

- v příloze č.1. V hodnotících kartách lokalit je uvedeno, že se počítá s tím, že trasa Ob/1 bude spolupůsobit jako odlehčující komunikace tranzitní dopravy, tedy se vlastně počítá s funkcí odvedení dopravy na Lesnou a ne jen s místní funkcí obsluhové komunikace – z toho plyne, že obyvatelé stávajících přilehlých obytných lokalit v Obřanech, Lesné a Štefánikově čtvrti ponесou skokové zhoršení hlukové a smogové zátěže, která je už v tomto čase neúnosná a budou těsně obklíčeni rušnými dopravními proudy.

- v dokumentaci návrhu ÚPmB jsou z hlediska klasifikace této komunikace vážné rozpory: na jedné straně je tvrzeno, že jde pouze o obsluhovanou komunikaci: „Textová část odůvodnění: Ob/1 Propojení Obřany – Lesná (sběrná komunikace) Tato dvoupruhová místní komunikace zajišťuje lokální dopravní vztahy mezi Lesnou a Obřany a slouží jako páteřní obsluha Rozvojových lokalit Ob-1 a Ob-4.“ Na straně druhé je vedena jako veřejně prospěšná stavba, což umožňuje vyvlastňování pozemků pro její stavbu a počítá se s její funkcí odlehčovací (viz. Hodnotící karty – Hlavní spolupůsobící skutečnosti, kde citují: „...dopravní koridor Ob/1, který zamezí průjezdu obyvatel přes rezidenční území Maloměřic a Obřan... realizace Ma/1 ve spolupůsobení s Ob/1, a to na snížení intenzity dopravy v centrální části Maloměřic a Obřan a snížení průjezdu především

tranzitní dopravy...“ což nepokryté znamená, že ÚP počítá s funkcí Ob/1 jako odlehčovací tranzitní komunikací. U tom ostatně vypovídá i způsob zákresu ve

0.4 SILNIČNÍ DOPRAVA – SCHÉMA, kde je zakreslena způsobem, který legenda klasifikuje jako Sběrná komunikace – Místní komunikace II. třídy

- v návrhu ÚPmB není uvedeno zdůvodnění, proč trasa Ob/1 je vedena tímto způsobem a proč nebyly zváženy a prověřeny jiné varianty trasování. Toto zavádá k postoji, že trasování nebylo řešeno koncepčně a že nebylo uvedeno zákonné zdůvodnění tohoto řešení.

- z výše uvedených důvodů je návrh komunikace Ob/1 Obřany-Lesná v rozporu s cíly územního plánování dle Stavebního zákona 183/2006 Sb., kde:

§ 18 Cíle územního plánování

(1) Cílem územního plánování je vytvářet předpoklady pro výstavbu a pro udržitelný rozvoj území, spočívající ve vyváženém vztahu podmínek pro příznivé životní prostředí, pro hospodářský rozvoj a pro soudržnost společenství obyvatel území a který uspokojuje potřeby současné generace, aniž by ohrožoval podmínky života generací budoucích.

(2) Územní plánování zajišťuje předpoklady pro udržitelný rozvoj území soustavným a komplexním řešením účelného využití a prostorového uspořádání území s cílem dosažení obecně prospěšného souladu veřejných a soukromých zájmů na rozvoji území.

- z výše uvedených důvodů je návrh komunikace Ob/1 Obřany-Lesná v rozporu s cíly a úkoly územního plánování dle Stavebního zákona 183/2006 Sb., kde:

§ 19 Úkoly územního plánování

(1) c) prověřovat a posuzovat potřebu změn v území, veřejný zájem na jejich provedení, jejich přínosy, problémy, rizika s ohledem například na veřejné zdraví, životní prostředí, geologickou stavbu území, vliv na veřejnou infrastrukturu a na její hospodárné využívání.

Z těchto důvodů považují zavedení trasy jako nevyhovující řešení a navrhuji zamítnutí tranzitního propojení Ob/1 Fryčajova-Seifertova (Obřany-Lesná) v navrhované podobě.

Ob-1 Kamčatka, Ob-4 Výpustky, Ob-5 Nadloučf

Nesouhlasím se zanesením rozvojových lokalit Ob-1 Kamčatka, Ob-4 Výpustky, Ob-5 Nadloučf do nového ÚpmB v navrhované podobě.

Odůvodnění:

- rozvojové plochy určené k rezidenční zástavbě jsou podmíněny realizací tranzitní komunikace Ob/1, která je svým trasováním i nevhodně navrženým zaústěním i vyústěním pro mne i stávající obyvatele i z výše uvedených důvodů nepřijatelná. Bez této komunikace nelze dle podmínění v návrhu ÚP plochy zastavět.

- plochy k zástavbě jsou v návrhu ÚP podmíněny realizací nové (kapacitně vyhovující pro stávající zástavbu + novou rozsáhlou zástavbu) kmenové stoky E19 vedoucí přes současně zastavěné území, což je realizačně velmi komplikované

- dojde ke zničení další části kulturního fenoménu zahrádkářských kolonií, což je v rozporu s požadavky Stavebního zákona § 18, odst. (4) *Územní plánování ve veřejném zájmu chrání a rozvíjí přírodní, kulturní a civilizační hodnoty území, včetně urbanistického, architektonického a archeologického dědictví. Přitom chrání krajinu jako podstatnou složku prostředí života obyvatel a základ jejich totožnosti.*

- území je majetkově nedosažitelné díky velkému množství majitelů parcel – majetková roztříštěnost

- lokality jsou předimenzované vzhledem k dopravní přístupnosti lokalit a potenciální enormní dopravní zátěže na přilehlé plochy bydlení. Velikost ploch není nikde řádně zdůvodněna a prověřena.

- v návrhu ÚPmB není uvedeno zdůvodnění, proč jsou lokality navrženy v této podobě a rozsahu a proč nebyly zváženy a prověřeny jiné varianty řešení těchto území. Toto zavádá k postoji, že návrh nebyl řešen koncepčně a že v návrhu ÚP nebylo uvedeno zákonné zdůvodnění tohoto řešení.

- Není zde dodržen princip proporcionality řešení - navrhovaná změna jednomu přináší užitek a druhému nepoměrnou

škodiu, což jde i proti požadavkům stavebního zákona (Cíle a Úkoly ÚP).

- z výše uvedených důvodů je návrh rozvojové plochy díky kontextu návrhu v rozporu s cílem územního plánování dle Stavebního zákona 183/2006 Sb., kde:

§ 18 Cíle územního plánování

(1) Cílem územního plánování je vytvářet předpoklady pro výstavbu a pro udržitelný rozvoj území, spočívající ve **vyváženém vztahu podmínek pro příznivé životní prostředí, pro hospodářský rozvoj a pro soudržnost společnosti obyvatel území a který uspokojuje potřeby současné generace, aniž by ohrožoval podmínky života generací budoucích.**

(2) Územní plánování zajišťuje předpoklady pro udržitelný rozvoj území soustavným a komplexním řešením účelného využití a prostorového uspořádání území s cílem **dosažení obecně prospěšného souladu veřejných a soukromých zájmů na rozvoji území.**

Z těchto důvodů považuji evidenci trasy jako nevyhovující řešení a navrhuji zamítnutí rozvojové plochy Ob 1 Kamčatka, Ob-4 Výпустky, Ob-5 Nadloučič v navrhované podobě.

Veřejné projednání bylo prováděno v době koronavirové pandemie a proto se ho z obavy o zdraví zúčastnilo minimum občanů města Brna, což bylo konstatováno i ve sdělovacích prostředcích.

V

Brno

dne

30. 6. 2020

Podpis:



*nehodící se škrtněte

MMB/0270656/2020

Připomínka č.1

Vyhodnocení připomínky:

V rámci podání je vysloven nesouhlas s komunikačním propojením Ob/1 Obřany - Lesná z důvodu např. nevratné devastace území, zvýšení hlučnosti a prašnosti, navýšení dopravní zátěže na Lesné a v Obřanech, likvidace rekreačního charakteru území, zásahu do zeleně.

V rámci Návrhu pro opakovaného veřejné projednání bude řešení upraveno a projednané vedení záměru Ob/1 vypuštěno. Rozvojové lokality Ob-1 a Ob-4 budou přeřazeny do územních rezerv. V území bude potvrzen stávající stav včetně vymezení koridoru veřejného prostranství ve stopě stávající obslužné komunikace, propojené kolem stávajícího garážového dvora do ulice Hlaváčovy.

Připomínka č.2

Vyhodnocení připomínky:

V připomínce je vysloven nesouhlas s vymezením rozvojových lokalit Ob-1, Ob-4, Ob-5.

Na základě doporučení samosprávy města (určený zastupitel) k vypořádání námitek a připomínek doručených k projednanému Návrhu bude dán zpracovateli pokyn rozvojovou lokalitu Ob-5 v upraveném Návrhu ÚP zachovat a současně vyřadit rozvojové lokality Ob-1 a Ob-4 z Návrhu nového ÚP; v území budou ponechány pouze územní rezervy pro bydlení a funkční plochou veřejných prostranství bude vymezen koridor pro budoucí komunikaci pouze v úseku od ulice Seifertova do ulice Hlaváčkova a také koridor pro budoucí komunikaci pouze v úseku od ulice Fryčajova k ploše územní rezervy.

Doslo dne 25.06.2020

Adresát: Magistrát města Brna, Odbor územního plánování a rozvoje, Kounicova 67, 601 676 Brno

Podatel:

Č.j. MMB: 0240658

Jméno a příjmení:

Trvalé bydliště:

Jsem/nejsem vlastníkem nemovitosti v ploše dotčené navrhovanou změnou (uvesti parcelní číslo popisné stavby nebo identifikaci bytové či nebytové jednotky)

.....v katastrálním území: MEDLÁNKY

Statutární město Brno
Doručeno: 25.06.2020
MMB/0270658/2020
listy: 1 přílohy:
druh: li/sv:

(* nehodící se škrtněte)

~~NÁMITKA~~ PŘIPOMÍNKA* proti Návrhu Územního plánu města Brna, jeho grafické části



mmb1es77394572

Vznáším námítky – připomínky označené níže křížkem:

- | | | |
|-----|---|-----|
| 1 | <input type="checkbox"/> Požadujeme zásadně redukovat navrhovaný rozsah záboru zemědělského půdního fondu a navrhované navýšení zastavěnosti v k. ú. Medlánky. | 1 |
| 2-6 | <input type="checkbox"/> Požadujeme vypuštění plánovaných komunikací: <ul style="list-style-type: none">o mezi Komínem (resp. Bystrčí) a Medládkami se zaústěním do ulice Turistické (navržené jako veřejné prostranství se zábořem ploch polí a zahrádek v lokalitě u křížku pro budoucí silnici),o mezi Medládkami a Ivanovicemi od ulice V Újezdech pod kasárnami v Řečkovících (R/1),o mezi Technologickým parkem (ul. Purkyňovou) a ulicí Hudcovou, ústící naproti ZŠ (Me/1). | 2-6 |
| | <input type="checkbox"/> Požadujeme vypuštění plánovaných územních rezerv pro komunikace: <ul style="list-style-type: none">o mezi ulicí Turistickou (od křížku) a ulicí Purkyňovou mezi Medláneckými kopci,o mezi ulicí Turistickou a ulicí V Újezdech. | |
| 7 | <input type="checkbox"/> Nesouhlasíme s novým dopravním propojením mezi ulicemi V Újezdech a K Babě v rozvojové ploše Me-3. | 7 |
| 8 | <input type="checkbox"/> Požadujeme změnit plánovanou výstavbu na polích mezi Medládkami, Řečkovícemi a Ivanovicemi výhradně na méně intenzivní nízkopodlažní výstavbu do úrovně podlažnosti 2, ideálně výstavbu rodinných domů a jejich funkční komunikační napojení do území té městské části, kde je tato výstavba plánována. Požadujeme zásadní snížení intenzity využití území celých rozvojových ploch R-3 a Me-4 (méně obyvatel, méně pracovníků) a to také výrazným rozšířením ploch zeleně Z, kterých by mělo být násobně více, než je v lokalitě plánováno. | 8 |
| 9 | <input type="checkbox"/> Požadujeme v rozvojové ploše Me-4 pod ulicí V Újezdech plochu V/a2 ponechat v navrhovaném umístění podél stávající komunikace, avšak její celkový rozsah zmenšit na rozsah dle stávajícího ÚP tak, aby tato plocha začínala až za křižovatkou s ulicí Nadační; ve zbývající ploše vymezit plochu zeleně Z. | 9 |
| 10 | <input type="checkbox"/> Požadujeme novou výstavbu v rozvojové ploše Me-4 podmínit prověřením v rámci územní studie s ohledem na přílehlou rekreačně sportovní oblast a zachování plnohodnotného prostupu do této oblasti. | 10 |
| 11 | <input type="checkbox"/> Požadujeme zásadní snížení intenzity využití území Geofyziky a Medlánecké cihelny v rozvojové ploše R-8 (méně obyvatel, méně pracovníků), aby byl rozvoj těchto lokalit únosný pro stávající infrastrukturu Medlánek. | 11 |
| 12 | <input type="checkbox"/> Požadujeme mezi veřejně prospěšné stavby zahrnout také komunikační propojení mezi ulicemi Renčova a Terezy Novákové pro odlehčení dopravy z Duhových Polí. | 12 |
| 13 | <input type="checkbox"/> Požadujeme vypuštění územní rezervy pro bydlení v zahradách a polích v lokalitě B-6 při ulici Turistické a Vycházkové a vypuštění územní rezervy pro bydlení pod ulicí V Újezdech B-7. | 13 |
| 14 | <input checked="" type="checkbox"/> Požadujeme zachovat stávající stabilizovanou plochu vysazeného a vzrostlého biokoridoru kolem Medláneckého potoka jako plochu Územního systému ekologické stability (ÚSES) – biokoridor - a dle reálného stavu masivních výsadeb kolem polní cesty na pozemku p. č. 1818 v k. ú. Medlánky vymezit plochu krajinné zeleně K. | 14 |
| 15 | <input type="checkbox"/> Požadujeme v rámci katastru Medlánek vyčlenit funkční plochy na městských pozemcích pro domov pro seniory, sběrné středisko separovaného odpadu, školství a sport. | 15 |
| 16 | <input type="checkbox"/> Požadujeme změnit pobytovou louku kolem tzv. Žebětínské cesty v prodloužení ulice Žebětínské (p. č. 1811 v k. ú. Medlánky) ze zemědělské plochy A na plochu krajinné zeleně K. | 16 |
| 17 | <input type="checkbox"/> Požadujeme zachovat stávající prostup územím mezi ulicemi Turistickou a Vycházkovou a pozemky p. č. 1033/1 a 1033/12 v k. ú. Medlánky definovat dle reálného stavu jako zeleň Z, tzn. neměnit na zahrady I. | 17 |

1 8	<input type="checkbox"/> Požadujeme plochu vedle stromové kaple na pozemku p. č. 1353 v k. ú. Medlánky vymezit pro vzpomínkový háj s možností pohřbívání ke kořenům jako plochu V/x/h.	1 8
1 9	<input checked="" type="checkbox"/> Požadujeme změnit pozemky dostupné jen cestou kolem medláneckého rybníka (p. č. 994/1, 1000/11 a další související pozemky v k. ú. Medlánky, které byly dříve plochami H) z ploch bydlení B na plochy zeleně Z nebo K nebo plochy vodní a vodohospodářské H, jak je tomu dosud.	1 9
2 0	<input checked="" type="checkbox"/> Požadujeme plochu části městských pozemků při ul. Rysova p. č. 985/1 a 985/19 v k. ú. Medlánky, kde se nachází zahrada MŠ a veřejná zeleň, ponechat jako plochy zeleně Z; v případě trvání požadavku na doplnění zástavby změnit na plochu veřejné vybavenosti V pro možnost vybudování domova pro seniory.	2 0
2 1	<input type="checkbox"/> Požadujeme změnit pozemky plánované historicky jako rezerva pro novou radnici u kruhového objezdu (p. č. 985/21 a přílehlá část pozemků p. č. 985/1 a 985/2 v k. ú. Medlánky) z plochy bydlení B/r2 na plochu veřejné vybavenosti V/r2).	2 1
2 2	<input checked="" type="checkbox"/> Požadujeme plochu mezi městským bytovým domem Jabloňová 22-28 a ulicí Kuřimskou ponechat plochy dle stávajícího ÚP jako zeleň Z, tzn. neměnit na bydlení B.	2 2
2 3	<input type="checkbox"/> V lokalitě Technoparku v rozvojové ploše Me-1 požadujeme zredukovat navrhované plochy bydlení za parkem ve prospěch ploch zeleně, a to alespoň v rozsahu, jak s nimi počítal stávající územní plán, požadujeme v souladu se stávajícím ÚP zachovat pruh zeleně pro rozšíření Zámeckého parku směrem k budoucí zastávce tramvaje a dále jej prodloužit podél budoucí tramvajové trati Me/31 celou lokalitou Technoparku a v jejím sousedství vést plochu pro vybudování stezky pro pěší a cyklisty pro zajištění prostupnosti území z Medlánek do Králova Pole.	2 3
2 4	<input type="checkbox"/> V lokalitě Technoparku v rozvojové ploše Me-1 dále požadujeme navýšení ploch zeleně alespoň na úroveň stávajícího ÚP, dále požadujeme v části této lokality blíže k Medláncům pamatovat i na veřejnou vybavenost v podobě školství, hřišť a sportovišť, aby noví obyvatelé i zaměstnanci nezhoršili již tak nedostatečnou kapacitu stávající veřejné vybavenosti v Medláncích (MŠ, ZŠ, centrum volného času, dětská hřiště, sportoviště). Požadujeme v dostupné vzdálenosti od ZŠ plochu pro sport S pro vybudování tělocvičny či malé sportovní haly, kterou by mohly využívat na tělocvik i děti základní školy, jejíž tělocvična je za hranou kapacity a brání případnému navýšení počtu žáků.	2 4
2 5	<input type="checkbox"/> Požadujeme zahrnout cyklostezku spojující Technopark a Průmyslovou zónu v Kuřimi kolem kasáren v Řečkovících, Ivanovicích a Česku.	2 5
2 6	<input type="checkbox"/> Požadujeme respektovat reálný stav využití území a v lokalitě Zámeckého parku vymezit plochy zastavěné rodinnými domy jako plochy bydlení B/r1 a plochu pod zámkem jako plochu smíšenou obytnou C a v lokalitě Medláneckého kopce a jeho úpatí vymezit plochy zahrad I.	2 6

Dále doplňuji:

Co se týká odůvodnění mé připomínky/námítky, plně odkazuji na stanovisko MČ Brno-Medlánky k Návrhu Územního plánu města Brna.

V Brně dne 24.6.2020

Podpis



Lebreux Ingeborg (Magistrát města Brna)

Od:
Odesláno:
Komu:
Předmět:
Přílohy:



Dobrý den!

V připojeném souboru zasílám připomínky k návrhu územního plánu města Brna.



Bez virů. www.avast.com

MMB/0270658/2020

Připomínka č.1

Vyhodnocení připomínky:

Předmětné území Medlánek má být dle dohody o vypořádání stanoviska Ministerstva životního prostředí (MŽP ČR) ke Konceptu ÚPmB ze dne 22.6.2017 z hlediska záboru ZPF řešeno dle varianty II. Konceptu ÚPmB s požadavkem na převedení rozvojové lokality Me-7 v rozsahu var. I Konceptu ÚPmB do územní rezervy pro bydlení (v Návrhu ÚPmB územní rezerva B-6) a dle podnětu samosprávy rozvojovou lokalitu Me-8 východně od komunikačního propojení řešit v rozsahu dle var. III (v Návrhu ÚPmB rozvojová lokalita Me-4) a západně od komunikačního propojení zařadit do územní rezervy pro bydlení v rozsahu dle var. II. (v Návrhu ÚPmB část územní rezervy B-7). V bezprostředním okolí měla být navazující rozvojová lokalita v MČ Brno-Řečkovice a Mokrá hora R-3 řešena obdobným způsobem - východně od komunikačního propojení rozvoj území dle var. III Konceptu ÚPmB (v Návrhu ÚPmB rozvojová lokalita R-3), západně od komunikace územní rezerva pro bydlení v rozsahu dle var. II. (v Návrhu ÚPmB část územní rezervy B-7). Tato dohodnutá řešení jsou součástí Pokynů pro vypracování Návrhu ÚPmB, které schválilo Zastupitelstvo města Brna usnesením č. ZM7/3871 na zasedání konaném dne 19. 6. 2018 (dále jen "Pokyny"). Návrhem ÚPmB jsou tak v daném území zcela naplněny Pokyny pro vypracování Návrhu ÚPmB a dotčený orgán MŽP ČR v této fázi pořizované dokumentace plně souhlasí s předloženým řešením Návrhu ÚPmB z hlediska záboru ZPF v k.ú. Medlánský, a proto není důvodné předmětné řešení měnit.

Uvádíme také, že územní rozvoj v ose Medlánský – Řečkovice – Ivanovice vyplývá ze Zadání, které je tímto způsobem konzistentně naplňováno. Tento rozvoj souvisí s trasováním D43 a předmětné územní rezervy bude možné aktivovat (převést do návrhu) pouze v případě, že bude na úrovni ZÚR JMK rozhodnuto o výsledné variantě řešení D43 na území města. Při návrhu řešení pak musí být zohledněny a zapracovány i případné další dopady a souvislosti, které nyní nelze dopředu předjímat.

Ovšem je nutné uvést, že v k.ú. Medlánský téměř nedochází v Návrhu ÚPmB k vymezení nových zastavitelných (návrhových) ploch oproti platnému ÚPmB, vyjma zastavitelných ploch na východní straně prodloužené ulice V Újezdech.

Nicméně na základě rozhodnutí Rady města Brna (RMB), které přijala na schůzi RMB č. R8/127 zahájené dne 20.1.2021 s pokračováním dne 25.1.2021, uplatnil určený zastupitel, radní pro územní plánování RNDr. Filip Chvátal, PhD. u pořizovatele připravovaného Územního plánu města Brna – Odboru územního plánování a rozvoje MMB, ve smyslu § 53 odst. (1) zákona č. 183/2006 sb., o územním plánování a stavebním řádu, ve znění pozdějších předpisů, podnět, aby vyhodnocení výsledků projednání dokončil v souladu s doporučením RMB. RMB doporučila řešení u problematických oblastí rozvoje města stěžejního charakteru. u předmětné územní rezervy B-6 a B-7 následujícím způsobem:

„Vzhledem k tomu, že došlo na úrovni ZÚR JMK k rozhodnutí o umístění koridoru komunikace R-43 na území města Brna, je možné učinit rozhodnutí a aktivovat územní rezervy tj. územní rezervy převést zpět do zastavitelných ploch dle projednané a vybrané varianty Konceptu ÚPmB či dílčích úprav. Aktivaci územních rezerv převedením do zastavitelných ploch však nelze v úpravě Návrhu ÚPmB před opakovaným veřejným projednáním doporučit, ale až po první aktualizaci nového ÚPmB v rámci Zprávy o uplatňování ÚPmB, případně samostatnou změnou nového ÚPmB. V Návrhu ÚPmB by tak byly územní rezervy ponechány vyjma těch, kde je na základě výsledků projednání doporučeno jejich vypuštění (např. právě předmětná B-6 a B-7)“.

Na základě výše uvedeného pořizovatel dává pokyn územní rezervu B-6 a B-7 z návrhu ÚPmB vypustit v souladu s podnětem určeného zastupitele.

Připomínka č.2

Vyhodnocení připomínky:

Tangenciální propojení městských částí Brno-Komín a Brno - Bystrc s MČ Brno-Medlánky je dlouhodobě sledované už v platném ÚPmB, pro které je zde vymezena plocha komunikací a prostranství místního významu s navazující plochou krajinné zeleně pro možnost umístění stromořadí či jiného krajinného prvku v rekreačně využívaném území. V Návrhu nového ÚPmB se rovněž v kontinuitě se stávajícím ÚPmB vymezuje plocha veřejného prostranství, která kopíruje stávající zpevněnou cestu vedoucí přes předmětné území (agreguje částečně i návrhovou plochu krajinné zeleně KV ze stávajícího ÚPmB, což je dáno měřítkem nového ÚPmB) a která vytváří podmínky pro žádoucí prostupnost územím. Z hlediska koncepce uspořádání dopravy slouží tato plocha pro vedení samostatné cyklotrasy. Zajišťuje dopravní obsluhu pro rozvojovou část brněnské ZOO ze strany Brna-Bystrce a stabilizovaného areálu Pily ČR, dále pak stabilizovaného areálu Policie ČR a medláneckého letiště ze strany Brna-Medlánek. Převážná část území je však určena pro nestavební využití, které negeneruje dopravní zatížení. Koridor již v současné době plní funkci obsluhy navazujících pozemků a jeho vymezení je nezbytné. Jeho šířka neznamená „výstavbu“ komunikace v celé šíři, ale umožňuje „kultivaci“ nevyhovujícího stavu a doplnění např. oboustranného stromořadí a zvýšení kvality prostupnosti pro pěší a cyklisty. To, jakým způsobem bude upraven provoz na tomto propojení nebo případně rozdělení na provozně nezávislé úseky není předmětem řešení územního plánu, ale úpravy organizace dopravy, která stanoví podmínky provozu, případně zamezí průjezdu nebo omezí některé nežádoucí pohyby.

Na základě rozhodnutí Rady města Brna (RMB) konané na schůzi RMB č.R8/127 zahájené dne 20.1.2021 s pokračováním dne 25.1.2021, uplatnil určený zastupitel, radní pro územní plánování RNDr. Filip Chvátal, PhD. u pořizovatele připravovaného Územního plánu města Brna – Odboru územního plánování a rozvoje MMB, ve smyslu § 53 odst. (1) zákona č. 183/2006 sb., o územním plánování a stavebním řádu, ve znění pozdějších předpisů, podnět, aby vyhodnocení výsledků projednání dokončil v souladu s doporučením RMB. Co se týče problematické oblasti rozvoje města RMB doporučila komunikační propojení Komín - Medlánky řešit jako návrhovou plochu veřejného prostranství O s tím, že část tohoto koridoru v prostoru od odbočky k rozvojové ploše ZOO k areálu Policie ČR bude stabilizován v rozsahu platného ÚPmB (bez integrace plochy zeleně).

Připomínka č.3

Vyhodnocení připomínky:

V rámci podání je vysloven požadavek na vypuštění komunikačního propojení mezi Medláncami a Ivanovicemi, od ulice V Újezdech, označeným ve výkrese 2.2 jako R/1.

Vyhodnocení z r. 2020:

„Záměr R/1 má přímou souvislost s rozvojem MČ Brno-Řečkovice a MČ Brno-Ivanovice a tento záměr nelze vypustit, ale jeho podoba dozná změn.

V upraveném návrhu budou doplněny plochy rozvoje na k.ú. Ivanovice a záměr R/1 nebude propojován na k.ú. Medlánky a bude veden v koridoru ulice Terezy Novákové (záměr R/31).“

Pro dokladování transparentnosti procesu vyhodnocení podání a pro úplnost uvádíme, že v předmětném území došlo ke změně. Ve výsledném řešení Návrhu nového ÚPmB byla poloha záměru R/1 upravena a záměr je připojen na ulici Žilkovu v MČ Brno-Řečkovice a Mokrý Hora. S územím MČ Brno-Medlánky není propojen.

Tato změna však nemá vliv na podstatu vyhodnocení požadavku podatele.

Připomínka č.4

Vyhodnocení připomínky:

V rámci podání je požadováno vypuštění plánované komunikace mezi Technologickým parkem (ul. Purkyňovou a ulicí Hudcovou, ústící naproti ZŠ (záměr Me/1).

Pro dokladování transparentnosti procesu vyhodnocení podání je uvedeno také mezitímní vyhodnocení z r. 2020:

Požadavku nebylo v roce 2020 vyhověno, protože: „ÚPmB vymezuje doplnění komunikaci sběrného významu Me/1 z ul. Purkyňova do ul. Hudcova, která je nezbytná pro rozvoj lokality Technologický park Me-1. Společně s další komunikační sítí v navazujícím území doplňuje dopravní skelet pro odvedení dopravy z této části území.“

Konečné vyhodnocení podání se vztahuje k výslednému řešení Návrhu nového ÚPmB: Návrh Územního plánu města Brna pro opakované veřejné projednání (06/2021) byl upraven. Záměr Me/1 byl přetrasován do souběžné polohy s ulicí Hradeckou. Do ulice Hudcovy naproti ZŠ tedy není připojen.

Tímto je požadavek zohledněn.

Připomínka č.5

Vyhodnocení připomínky:

Návrh ÚPmB vymezuje O-6 jako územní rezervu k prověření možnosti napojení lokality bydlení vymezené v územní rezervě B-6 na komunikační síť ve směru Medláanky (Technologický park)– Hudcova – Řečkovice – Ivanovice tak, aby byl přiměřeně doplněn chybějící dopravní skelet, přičemž je možné aktivovat územní rezervu pouze v případě, že bude na úrovni ZÚR JMK rozhodnuto o trasování D43 na území města Brna.

Nicméně na základě rozhodnutí Rady města Brna (RMB), které přijala na schůzi RMB č.R8/127 zahájené dne 20.1.2021 s pokračováním dne 25.1.2021, uplatnil určený zastupitel, radní pro územní plánování RNDr. Filip Chvátal, PhD. u pořizovatele připravovaného Územního plánu města Brna – Odboru územního plánování a rozvoje MMB, ve smyslu § 53 odst. (1) zákona č. 183/2006 sb., o územním plánování a stavebním řádu, ve znění pozdějších předpisů, podnět, aby vyhodnocení výsledků projednání dokončil v souladu s doporučením RMB. RMB doporučila řešení u problematických oblastí rozvoje města stěžejního charakteru. u předmětné územní rezervy O-6 následujícím způsobem:

„Vzhledem k tomu, že došlo na úrovni ZÚR JMK k rozhodnutí o umístění koridoru komunikace R-43 na území města Brna, je možné učinit rozhodnutí a aktivovat územní rezervy tj. územní rezervy převést zpět do zastavitelných ploch dle projednané a vybrané varianty Konceptu ÚPmB či dílčích úprav. Aktivaci územních rezerv převedením do zastavitelných ploch však nelze v úpravě Návrhu ÚPmB před opakovaným veřejným projednáním doporučit, ale až po první aktualizaci nového ÚPmB v rámci Zprávy o uplatňování ÚPmB, případně samostatnou změnou nového ÚPmB. V Návrhu ÚPmB by tak byly územní rezervy ponechány vyjma těch, kde je na základě výsledků projednání doporučeno jejich vypuštění.

Vzhledem k nesouhlasu s původním vedením územní rezervy O-5 a výše uvedenému doporučení RMB na vypuštění koridoru územní rezervy O-6 a O-5 centrem Medlánek byla následně naznačena možnost změny jejího trasování. Jejich úpravu však nebylo možné z časových důvodů prověřit v potřebné podrobnosti a s podrobnějším vyhodnocením dopadů a vlivů na území.

Aby bylo možné podrobněji prověřit toto území jednak z hlediska koncepce dopravy (Odboru dopravy MMB) a z hlediska územních dopadů (Odboru územního plánování a rozvoje MMB), bylo z pozice pořizovatele rozhodnuto o potřebě jejího dalšího vymezení.

Z tohoto důvodu bude územní rezerva O-6 v Návrhu ponechána beze změny a územní rezerva O-5 bude upravena do koridoru v návaznosti od územní rezervy O-6 po propojení se záměrem R/1.

Závěrem uvádíme, že vzhledem k tomu, že se jedná pouze o územní rezervy, tak aktuálně nedochází k žádné změně ÚPmB v souvislosti s těmito dopravními koridory. Po zpracování podrobnějších prověřovacích studií budou vyhodnoceny dopady do území a až následně na základě doporučení bude rozhodnuto o těchto územních rezervách a případném konkrétním vedení tohoto komunikačního propojení.

Připomínka č.6

Vyhodnocení připomínky:

Návrh ÚPmB vymezuje O-5 centrem Medlánek jako územní rezervu k prověření možnosti napojení lokality bydlení vymezené v územní rezervě B-6 na komunikační síť ve směru Medlánky (Technologický park)– Hudcova – Řečkovice – Ivanovice tak, aby byl přiměřeně doplněn chybějící dopravní skelet.

Dále viz odůvodnění náky č.5

Připomínka č.7

Vyhodnocení připomínky:

V rámci podání je požadováno zrušení dopravního propojení mezi ulicemi V Újezdech a K Babě v rozvojové ploše Me-3.

Původní vyhodnocení z r. 2020:

„Komunikace v ulici V Újezdech je vymezena plochou dopravní infrastruktury D, komunikace v ulici K Babě je vyznačeno plochou veřejného prostranství. Rozvojová lokalita Me-3 není s ulicí V Újezdech přímo propojena. Přímé propojení je možné v rámci obecných podmínek využití území, ovšem vzhledem k realizované zástavbě je obtížně realizovatelné a nevhodné. V rámci prostupnosti území je vhodné do karty lokality doplnit podmínku propojení pouze pro pěší a cyklisty.“

Pro dokladování transparentnosti procesu vyhodnocení podání a pro úplnost uvádíme, že v předmětném území došlo ke změně. Ve výsledném řešení Návrhu nového ÚPmB byla poloha záměru R/1 upravena a na k.ú. Medlánky již není vymezen. Komunikace v ulici V Újezdech již není vymezena plochou dopravní infrastruktury D, ale plochou veřejných prostranství. V kartě rozvojové lokality Me-3 je doplněna podmínka zajištění prostupu územím pro pěší a cyklisty.

Tato změna však nemá vliv na podstatu původního vyhodnocení podání.

Připomínka č.8

Vyhodnocení připomínky:

Podatel požaduje změnit plánovanou výstavbu na polích mezi Medláňkami, Řečkovicemi a Ivanovicemi (rozvojové lokality R-3 a Me-4) výhradně na méně intenzivní nízkopodlažní zástavbu, případně požaduje významné rozšíření ploch zeleně.

Rozvojová lokalita Me-4 bude na základě doporučení samosprávy města k vypořádání námitek a připomínek doručených k projednanému Návrhu nového ÚP upravena následovně: Návrhové stavební plochy bydlení (B) a smíšená obytná (C) budou vymezeny jako plocha zemědělská (A). Zůstane tak zachováno stávající funkční využití dle platného ÚPmB – pro zemědělský půdní fond. Původně vymezená plocha městské zeleně pro nový park nebude vymezena. Rozvojová lokalita Me-4 bude zredukována a zůstane pouze jižní část s návrhovými plochami pro veřejnou vybavenost (V).

Rozvojová lokalita R-3 měla původně zůstat bez úprav. Věcný obsah připomínky k rozvojové lokalitě R-3 byl však uplatněn opakovaně při 1. opakovaném veřejném projednání. Podnět na změnu regulativu u předmětné plochy B/k3 na B/r2 podala mimo jiné MČ Brno-Řečkovice a Mokrý Hora. Určený zastupitel RNDr. Filip Chvátal, PhD. dle § 53 odst. (1) stavebního zákona uplatnil v procesu vyhodnocování výsledků projednání dopisem č.j. MMB/0477610/2021 ze dne 13.9.2021 na základě doporučení RMB R8/168 konané dne 1.9.2021 podnět na zohlednění místních zájmů MČ Brno-Řečkovice a Mokrý Hora a to u plochy bydlení v lokalitě Díly (mezi areálem kasáren a zástavbou v ul. Žilkova) snížit výšku zástavby na 2; tj. na místo uvedené B/k3 změnit regulativ na B/r2. Městské části jsou dle Statutu města Brna oprávněny uplatňovat právo na místní samosprávu ve specifickém režimu prostřednictvím vyjádření k projednávaným územně plánovacím dokumentacím.

Na základě výsledků projednání byly místní zájmy městské části Brno-Řečkovice zohledněny a Návrh pro druhé veřejné opakované projednání bude upraven (u předmětné plochy dojde ke změně regulativu z B/k3 na B/r2 a k vymezení plochy smíšené obytné C/k3 podél budoucí městské třídy). Touto úpravou je částečně reagováno také na požadavek podatele.

V rámci předmětné lokality je v aktuálním návrhu ÚPmB samostatně vymezena jedna plocha městské zeleně a o dalších se neuvažuje. Platí však to, že u ploch bydlení i ploch smíšených obytných je dle regulativu povinnost dodržet minimální plochu zeleně v rozsahu 30 % pro disponibilní pozemky stavebního záměru. Zeleň tedy musí být, jak požaduje podatel, výraznou součástí ploch C.

Připomínka č.9

Vyhodnocení připomínky:

Plochy pro veřejnou vybavenost v rozvojové lokalitě Me-4 jsou určeny pro výstavbu MŠ. V dotčeném území se vyskytují převážně plochy bydlení. Rozvojová lokalita proto řeší doplnění ploch veřejné vybavenosti na severním okraji MČ Medlánky, které navážou na přírodně rekreační území kolem Medláneckého rybníka. MČ Medlánky dlouhodobě postrádá novou mateřskou školu, část plochy pro veřejnou vybavenost je proto vhodné využít právě tímto účelem. Z toho důvodu je vhodné ponechat pro ni vymezené plochy.

Připomínka č.10

Vyhodnocení připomínky:

Požadujete pro rozvojovou lokalitu Me-4 podmínku prověření územní studií. Jako důvod uvádíte především prostup do sousedících rekreačních a sportovních oblastí.

Podmínka tohoto prostupu je uvedena v kartě lokalit, nemůže být tedy opomenuta. Územní studie se předepisuje zpravidla ve větších rozvojových plochách pro řešení vybraných problémů, případně pro variantní řešení. Na své náklady může územní studii zpracovat také ten, který změnu v území inicioval a realizuje ji. Plocha této lokality je však pro zadání samostatné územní studie příliš malá a okruh problémů příliš omezený na to, aby se nová výstavba ÚS podmiňovala.

Rozvojová lokalita Me-4 byla téměř celá zrušena.

Připomínka č.11

Vyhodnocení připomínky:

Pro lokalitu R-8 požadujete zásadní snížení intenzity využití území. Uprostřed stabilizovaných ploch pro bydlení se nachází zahrádkářská kolonie, nevyužívané objekty a výšková stavba bývalé Geofyziky. Návrh nového ÚP počítá s využitím zahrádek pro plochu veřejné městské zeleně, která může plnit i funkci veřejného prostranství. Zbytek ploch je určený pro bydlení nebo jako plocha smíšená obytná s volnou zástavbou s výškovou úrovní v/3 (6-16 m). Toto je nejnižší možná výšková úroveň vhodná pro městskou zástavbu, obytná sídliště a areály. Nižší zástavba s nižší intenzitou osídlení 1 nebo 2 je vhodná pro rezidenční nízkopodlažní zástavbu, tedy samostatné nebo řadové rodinné domy. Nově navrhovaná zástavba bude navazovat svým charakterem spíše na zástavbu mezi ulicemi Podpěrova a Jabloňová také s výškovou úrovní v/3. Větší výšková úroveň v/5 je navržena pouze pro stávající výškovou budovu Geofyziky. Snižování výškové úrovně zástavby pod úroveň 3 a s tím snižování intenzity využití území není možné. Výšková úroveň 3 je pro volnou bytovou zástavbu nejnižší možná, nižší zástavba rodinnými domy (rezidenční zástavba) v lokalitě není vhodná.

Připomínka č.12

Vyhodnocení připomínky:

V rámci připomínky je požadavek na vymezení propojení ulice Renčovy a Terezy Novákové formou veřejně prospěšných staveb.

Ve výkresu 2.2 Souhrnný výkres dopravy a 3.0 Veřejně prospěšných staveb jsou vymezeny plochou dopravní infrastruktury D prvky systému komunikací, tvořící základní komunikační systém města Brna (komunikace sběrné, nadsběrné, rychlostní a dálnice).

Komunikace, které jsou vymezeny plochou veřejných prostranství jsou součástí místní sítě a zajišťují doplňkové propojení v rámci městské části. Tímto způsobem je vyznačeno i propojení Renčova – Terezy Novákové.

Z hlediska nastavených principů vyznačení prvků (viz výše) nelze požadavku na doplnění vymezení propojení Renčova – Terezy Novákové ve výkresu 2.2 a 3.0 vyhovět, protože se jedná především o síť obslužných komunikací vymezených plochou veřejných prostranství.

Připomínka č.13

Vyhodnocení připomínky:

Předmětem připomínky je požadavek na vypuštění územních rezerv pro bydlení B-6 a B-7. Předmětné území Medlánek má být dle dohody o vypořádání stanoviska Ministerstva životního prostředí (MŽP ČR) ke Konceptu ÚPmB ze dne 22.6.2017 z hlediska záboru ZPF řešeno dle varianty II. Konceptu ÚPmB s požadavkem na převedení rozvojové lokality Me-7 v rozsahu var. I Konceptu ÚPmB do územní rezervy pro bydlení (v Návrhu ÚPmB územní rezerva B-6) a dle podnětu samosprávy rozvojovou lokalitu Me-8 východně od komunikačního propojení řešit v rozsahu dle var. III (v Návrhu ÚPmB rozvojová lokalita Me-4) a západně od komunikačního propojení zařadit do územní rezervy pro bydlení v rozsahu dle var. II. (v Návrhu ÚPmB část územní rezervy B-7). V bezprostředním okolí měla být navazující rozvojová lokalita v MČ Brno-Řečkovice a Mokrá hora R-3 řešena obdobným způsobem - východně od komunikačního propojení rozvoj území dle var. III Konceptu ÚPmB (v Návrhu ÚPmB rozvojová lokalita R-3), západně od komunikace územní rezerva pro bydlení v rozsahu dle var. II. (v Návrhu ÚPmB část územní rezervy B-7). Tato dohodnutá řešení jsou součástí Pokynů pro vypracování Návrhu ÚPmB, které schválilo Zastupitelstvo města Brna usnesením č. ZM7/3871 na zasedání konaném dne 19. 6. 2018 (dále jen "Pokyny"). Návrhem ÚPmB jsou tak v daném území zcela naplněny Pokyny pro vypracování Návrhu ÚPmB a dotčený orgán MŽP ČR v této fázi pořizované dokumentace plně souhlasí s předloženým řešením Návrhu ÚPmB z hlediska záboru ZPF v k.ú. Medlánský, a proto není důvodné předmětné řešení měnit.

Uvádíme také, že územní rozvoj v ose Medlánský – Řečkovice – Ivanovice vyplývá ze Zadání, které je tímto způsobem konzistentně naplňováno. Tento rozvoj souvisí s trasováním D43 a předmětné územní rezervy bude možné aktivovat (převést do návrhu) pouze v případě, že bude na úrovni ZÚR JMK rozhodnuto o výsledné variantě řešení D43 na území města. Při návrhu řešení pak musí být zohledněny a zapracovány i případné další dopady a souvislosti, které nyní nelze dopředu předjímat.

Ovšem je nutné uvést, že v k.ú. Medlánský téměř nedochází v Návrhu ÚPmB k vymezení nových zastavitelných (návrhových) ploch oproti platnému ÚPmB, vyjma zastavitelných ploch na východní straně prodloužené ulice V Újezdech.

Nicméně na základě rozhodnutí Rady města Brna (RMB), které přijala na schůzi RMB č. R8/127 zahájené dne 20.1.2021 s pokračováním dne 25.1.2021, uplatnil určený zastupitel, radní pro územní plánování RNDr. Filip Chvátal, PhD. u pořizovatele připravovaného Územního plánu města Brna – Odboru územního plánování a rozvoje MMB, ve smyslu § 53 odst. (1) zákona č. 183/2006 sb., o územním plánování a stavebním řádu, ve znění pozdějších předpisů, podnět, aby vyhodnocení výsledků projednání dokončil v souladu s doporučením RMB. RMB doporučila řešení u problematických oblastí rozvoje města stěžejního charakteru. u předmětné územní rezervy B-6 a B-7 následujícím způsobem:

„Vzhledem k tomu, že došlo na úrovni ZÚR JMK k rozhodnutí o umístění koridoru komunikace R-43 na území města Brna, je možné učinit rozhodnutí a aktivovat územní rezervy tj. územní rezervy převést zpět do zastavitelných ploch dle projednané a vybrané varianty Konceptu ÚPmB či dílčích úprav. Aktivaci územních rezerv převedením do zastavitelných ploch však nelze v úpravě Návrhu ÚPmB před opakovaným veřejným projednáním doporučit, ale až po první aktualizaci nového ÚPmB v rámci Zprávy o uplatňování ÚPmB, případně samostatnou změnou nového ÚPmB. V Návrhu ÚPmB by tak byly územní rezervy ponechány vyjma těch, kde je na základě výsledků projednání doporučeno jejich vypuštění.

Na základě výše uvedeného pořizovatel dává pokyn územní rezervu B-6 a B-7 z návrhu ÚPmB vypustit v souladu s podnětem určeného zastupitele.

Připomínka č.14

Vyhodnocení připomínky:

Vymezení územního systému ekologické stability (ÚSES) je v Návrhu ÚPmB v souladu s odborným oborovým dokumentem – plánem ÚSES, který je nezbytným podkladem pro vymezení ÚSES v ÚPD. Dle plánu ÚSES jsou v předmětné lokalitě vymezeny interakční prvky, které nahrazují lokální biokoridor ve dně údolí Medláneckého potoka nad Medládkami vymezený v platném ÚPmB. K hlavním důvodům nahrazení předmětného biokoridoru interakčními prvky patří jeho nízký biogeografický význam bez možnosti začlenění do ucelené hydrofilní větve místního ÚSES s vymezením funkčně odpovídajících biocenter.

Pro informaci uvádíme, že interakční prvek je obecně doplňkovou skladebnou částí lokálního ÚSES, která posiluje interakci ekologicky stabilnějších a méně stabilních ekosystémů, a tím ty méně stabilní pomáhá stabilizovat. Konkrétně zprostředkovává příznivé působení lokálních (místních) biocenter a biokoridorů na okolní, ekologicky méně stabilní krajinu. Skutečnost, že jde o doplňkové skladebné části místního ÚSES, znamená, že představují doplněk k vymezení biocenter a biokoridorů a není až tak podstatná jejich funkce pro ochranu přirozeného genofondu. Vymezování interakčních prvků není na rozdíl od biocenter a biokoridorů nikterak vázáno na biogeografické členění krajiny, a naopak daleko více vychází z aktuálního stavu krajiny. Návrh soustavy interakčních prvků má v zásadě doporučující charakter a nemá zákonnou podporu.

Ve vztahu k územnímu plánu jsou interakční prvky obecně "podměrečnou" kategorií, tj. takovou kategorií prvků, jejichž vymezení je pod rozlišovací možností územního plánu a povinnost jeho vymezení ani nevyplývá z právních předpisů. Nicméně o existenci interakčních prvků či o existenci jejich návrhu by měl mít zpracovatel územně plánovací dokumentace povědomí, aby svým řešením zbytečně funkční prvky nelikvidoval a u dosud neexistujících či nedostatečně funkčních neznemožnil provedení navržených opatření.

Na základě uvedeného je zřejmý důvod, pro který v dané lokalitě není v Návrhu ÚPmB vymezena a ani není vhodné vymezovat skladebnou část ÚSES – lokální biokoridor. Nicméně zpracovatel svým návrhem – vymezením příslušných ploch návrhové zeleně v předmětné lokalitě zajistil další existenci a funkčnost daných interakčních prvků.

V případě pozemku p.č. 1818 k.ú. Medládky uvádíme, že by se jeho vymezením jako samostatné plochy krajinné zeleně vytvořila podměrečná plocha, která nemá zákonné ani koncepční opodstatnění, protože předmětné krajinnotvorné prvky s ekologicko-stabilizační a také estetickou funkcí v podobě aleje jsou přirozenou součástí mimoprodukčních funkcí zemědělské plochy (viz Odůvodnění Návrhu ÚPmB). Pro informaci ještě uvádíme, že na základě požadavku a dohody s dotčeným orgánem Odborem životního prostředí Magistrátu města Brna, bude do závazné textové části doplněna regulace zajišťující větší a zřejmější ochranu výše uvedených krajinnotvorných prvků. V souvislosti s plánovanou budoucí urbanizací území není vymezení ploch krajinné zeleně žádoucí; vymezení těchto ploch má význam ve volné krajině.

Připomínka č.15

Vyhodnocení připomínky:

Objekty a plochy pro plnění funkce veřejné vybavenosti a sportu mohou být připuštěny i v plochách pro bydlení B nebo smíšených obytných C.

Sběrná střediska odpadů nejsou vzhledem ke svému charakteru a rozloze v územním plánu vymezena. Umístění sběrných středisek odpadů statutárního města Brna je přípustné v plochách bydlení, smíšených obytných, komerční vybavenosti, nákupních a zábavních center a zvláštních areálů, výroby a skladování, lehké výroby, podmíněně přípustné v plochách technické infrastruktury, dopravní infrastruktury a na veřejném prostranství, pokud toto umístění nenaruší jejich funkci.

Připomínce je vyhověno jiným způsobem.

Připomínka č.16

Vyhodnocení připomínky:

Skutečný způsob využití předmětného pozemku, tj. pobytová louka s ekologickou, komunikační a rekreační funkcí je realizovatelný a přípustný i v rámci plochy zemědělské, a to zejména z důvodu, že plní mimoprodukční funkce zemědělské plochy. Dané využití je také v souladu s § 18 odst. (5) stavebního zákona, jehož záměry Návrh ÚPmB z důvodu veřejného zájmu nevylučuje.

Nicméně vzhledem k tomu, že je předmětný pozemek ve vlastnictví Statutárního města Brna, jeho grafická čitelnost je v měřítku zpracování nového ÚPmB, skutečné využití nejlépe reflektuje právě plocha krajinné zeleně a pozemek nebude tvořit nesmyslnou enklávu v daném území, protože plynule navazuje na okolní plochy krajinné zeleně, jeví se důvodné změnit pozemek na plochu krajinné zeleně "K".

Připomínka č.17

Vyhodnocení připomínky:

Předmětem připomínky je požadavek na zachování stávajícího prostupu územím mezi ul. Turistickou a Vycházkovou a z toho důvodu pozemky parc.č. 1033/1 a 1033/12, k.ú. Medlánky definovat jako zeleň Z, tj. neměnit na plochu zahrádek I. Připomínce nelze zcela vyhovět, neboť se jedná o pozemky v soukromém vlastnictví, kdy jeho vlastníci požadují jiné funkční využití, kterému nelze v současné době vyhovět. To však nevylučuje i v plochách zahrádek zachovat stávajícího prostupu územím, pokud bude na tomto řešení s vlastníkem pozemků nalezena shoda.

Pro informaci závěrem uvádíme fakt, že dle obecných podmínek závazné části „Návrhu ÚPmB (2020)“: „Záměry na změny v území musí zachovávat a posilovat prostupnost v území; ve stabilizovaných plochách musí být zachovány pěší trasy zajišťující průchodnost území a přístup k jednotlivým pozemkům. V plochách změn musí být navrhována řešení, která zajistí prostupnost v území, zejména návaznost na zastavěné území či zastavitelné plochy nebo pěší průchodnost do krajiny.“, a dále „Stavby a zařízení dopravní a technické infrastruktury lze umístit ve všech typech ploch s rozdílným způsobem využití. V případě ploch zástavby lze stavby a zařízení dopravní infrastruktury umístit, pokud záměr není zjevně nepřiměřený vůči návazným či dotčeným plochám. V případě volných ploch lze stavby a zařízení dopravní a technické infrastruktury umístit za podmínky minimalizace jejich plošného a prostorového střetu s příslušnou plochou a minimalizace negativního vlivu na funkčnost plochy vyplývající z hlavního využití, pokud není v podmínkách využití typů ploch stanoveno jinak.“, a také „Veřejná prostranství lze umístit ve všech typech ploch s rozdílným způsobem využití.“

Na základě uvedeného je zřejmé, že není nutná požadovaná změna funkčního využití pro zajištění prostupu, která by jako taková měla být zajištěna regulacemi území danými v textové části Návrhu ÚPmB (2020).

Připomínka č.18

Vyhodnocení připomínky:

Skutečný stav (stromová kaple sloužící jako místo spočinutí a rozjímání na procházkách, k venkovním bohoslužbám, k oddávání snoubenců v přírodě nebo třeba pro pořádání koncertů a určené pro širokou veřejnost), a předpokládaný způsob využití předmětného pozemku (vzpomínkový háj s možností pohřbívání ke kořenům) neodpovídá funkčnímu využití navrženému v Návrhu ÚPmB pro plochy zahrádek "I". Vzhledem k tomu, že se část výše uvedených aktivit v daném místě realizuje již nyní, nepředpokládá se konfliktní působení na okolní plochy. Dále uvádíme, že se jedná o pozemky ve vlastnictví města Brna a jde o záměr městské části podporovaný městem. Na základě uvedeného je vhodné vymezit předmětný pozemek p.č. 1353 v k.ú. Medlánky na plochu, která nejlépe reflektuje reálný i budoucí způsob využití a to na plochu veřejné vybavenosti „V/x/h (lze považovat za plochu v krajíně bez nutnosti navázání této plochy na plochu veřejného prostranství).

Připomínka č.19

Vyhodnocení připomínky:

V dané věci uplatnila připomínku MČ Brno-Medlánky, pořizovatel požadavku vyhověl takto: Pozemek parc. č. 1000/11 k. ú. Medlánky je dle platného ÚPmB sice součástí plochy vodohospodářské, dle stavu v území je také spolu s pozemkem parc. č.1012/12 zahrnut do společného oplocení u RD Rysova 2b, s přístupem z ulice Rysova. Jejich vymezení jako součást stabilizované plochy B/r2 je žádoucí.

Oproti tomu pozemek parc. č. 994/1 a s ním i pozemky parc. č. .994/2, 994/3, 984/5, 1012/11 a 1012/20 k. ú. Medlánky jsou dle platného ÚPmB součástí plochy vodohospodářské, dle stavu v území jsou přístupné pouze cestou kolem rybníka a nesouvisejí s nemovitostí určenou pro bydlení. Není proto důvod je nyní v novém ÚP zahrnovat do stabilizované plochy bydlení, využití pozemků takovému funkčnímu využití neodpovídá. V tomto rozsahu se tímto připomínce částečně vyhovuje.

Připomínka č.20

Vyhodnocení připomínky:

V dané věci uplatnila připomínku MČ Brno-Medlánky, pořizovatel požadavku vyhověl takto: Na částech pozemků v majetku smB parc. č. 985/1 a 985/19 k. ú. Medlánky při ulici Rysova je v ÚP vymezena plocha ke stavebnímu využití pro bydlení, stejně tak je na části pozemků návrhová plocha městské zeleně. Pořizovatel preferuje ponechat možnost stavebního využití, tj. nevymezovat zde pouze plochu zeleně. Ta je vyjádřena na částech pozemků v rozsahu návrhové plochy Z. Byť je MČ preferované stavební využití pro domov pro seniory přípustné i v ploše bydlení, garancí takového cílového využití je právě plocha veřejné vybavenosti V. S ohledem na vlastnictví pozemků smB je také vhodné plochu pro veřejný účel jednoznačně v novém ÚP vymežit odpovídající funkcí, tj. plochou V.

Připomínka č.21

Vyhodnocení připomínky:

V dané věci uplatnila připomínku MČ Brno-Medlánky, pořizovatel požadavku vyhověl takto: Požadované vymezení samostatné plochy V na částech pozemků parc. č. 985/1, 985/2 a 985/21 v jižním konci ulice Rysova, při kruhovém objezdu není s ohledem na metodiku zpracování nového ÚP vhodné: jednalo by se o podměrečnou plochu, kterou je problematické v novém ÚP samostatně vymežit za současného zachování čitelnosti hlavního výkresu - rozsah plochy a zápis kódu stavební plochy. Záměr nového objektu radnice MČ lze realizovat i v rámci plochy bydlení. Přesto pořizovatel s přihlédnutím k místním zájmům městské části dává pokyn zpracovatelé, aby požadavek MČ na plochu V prověřil.

Zpracovatel se na základě pokynu pořizovatele problematikou vymezení samostatné funkční plochy zabýval a –z pozice odborného garanta správnosti řešení– v upraveném návrhu ÚP nakonec vymežil rozsah plochy V/v2 tak, aby byla plocha vymezena přehledným způsobem. Ve výsledku je připomínce vyhověno.

Připomínka č.22

Vyhodnocení připomínky:

V dané věci uplatnila připomínku MČ Brno-Medlánky, pořizovatel odůvodnil takto: Území mezi bytovými domy jabloňová 22-28 a ulicí Kuřimskou, které je využíváno jako volné prostranství - zeleň má výměru pod limit 0,2 ha pro samostatné funkční vymezení; plocha zeleně v platném ÚPmB dnes zahrnuje větší území, i to, které je již stavebně využito. Po zpřesnění využití dle skutečného stavu není samostatné vymezení plochy městské zeleně Z v návrhu nového ÚP účelné, území bude nadále užíváno jako volné prostranství v rámci stabilizované plochy bydlení.

Připomínka č.23

Vyhodnocení připomínky:

V dané věci uplatnila připomínku MČ Brno-Medlánky, pořizovatel požadavek zohlednil takto: Oproti platnému ÚPmB a řešení obsaženému v Konceptu ÚP není v Návrhu ÚP zástavba RD v ulici Za Parkem a Hujíčková zahrnuta do návrhové plochy, ale je již stabilizována. Proto je žádoucí stabilizovanou plochu bydlení vymezit dle skutečného stavu v území a městské pozemky 855, 856 a jižní část pozemku 711/1 (s cestou ve stopě ulice Hujíčková) vše k. ú. Medlánky vymezit jako stabilizovanou plochu zeleně - součást zámeckého parku. Návrh ÚP totiž vymezení jižní stopy ulice Hujíčková jako plochy veřejného prostranství dle Konceptu ÚP nepřebírá.

Je žádoucí zachovat na městském pozemku parc. č. 710/1 k. ú. Medlánky návrhovou plochu městské zeleně, lze připustit oproti projednanému Konceptu ÚP (i platnému ÚPmB) redukcí jejího rozsahu do podoby dle návrhu nového ÚP. Plocha zeleně je v daném místě podstatná pro kvalitní propojení od stávajícího zámeckého parku k budoucí tramvajové smyčce do dalšího území v lokalitě Me-1. Návrhová plocha Z byla pro tento účel v Návrhu ÚP (projednávaném v červnu 2020) vymezena v dostatečném rozsahu, proto pořizovatel neshledal žádoucí požadavku MČ na její rozšíření vyhovět.

Na základě doporučení samosprávy města k vypořádání námitek a připomínek doručených k projednanému Návrhu nového ÚP (v červnu 2020) bude na pozemku parc. č. 710/1 k. ú. Medlánky v majetku města doplněna plocha veřejné vybavenosti (V) ve vazbě na ZŠ Hudcova. Tento požadavek na plochu V nakonec vyplynul z interních jednání s MČ, která tímto chce zajistit na městském pozemku plochu pro sportovního zařízení k ZŠ Hudcova. Takto je formulován i konkrétní požadavek na řešení uvedený u stanovené ÚS-8 v kap. 12 textové části ÚP a v kartě lokality Me-1. MČ je nakonec vyhověno v rozsahu tohoto požadavku.

V rozvojové lokalitě Me-1 lze další propojení pásem městské zeleně od navrhované tramvajové smyčky realizovat v rámci vymezených stavebních ploch, Návrh nového ÚP jednotlivé pásy liniové zeleně nevymezuje. Taktéž stezka pro pěší a cyklista je nad podrobnost řešení v novém ÚP. Jejich realizace spolu s pásem zeleně je podél budoucí trati Me/31 na základě obecných regulativů možná ve všech stavebních plochách, tudíž i v ploše dopravy D, či sousední ploše smíšené obytné C. V této části není požadavku MČ vyhověno.

Připomínce se částečně vyhovuje v rozsahu vyhovění shodným požadavkům MČ.

Připomínka č.24

Vyhodnocení připomínky:

V dané věci uplatnila připomínku MČ Brno-Medlánky, pořizovatel požadavek zohlednil takto: V rozvojové lokalitě Me-1 lze další požadované využití pro veřejnou vybavenost (školství, centrum volného času), komerční vybavenost (sport), hřiště realizovat v rámci vymezených smíšených obytných ploch C. Pořizovatel neshledává účelné vymezením funkční plochy V či S předjímat jejich konkrétní lokalizaci. Pro území lokality Me-1 je předepsáno zpracování ÚS-8, ta prověří potřebu občanského vybavení a navrhne na území využití funkčních ploch C ve větší podrobnosti. Viz požadavky na řešení v ÚS uvedené v textové části v kap. 12 a v příslušné kartě lokality Me-1.

S odkazem na text vyhodnocení u připomínky č.23 je požadavek MČ na plochu pro sportovní zařízení pro ZŠ Hudcova řešen vymezením plochy V na městském pozemku parc. č. 710/1 k. ú. Medlánky

Samospráva města na Poradě vedení dne 10.12.2020 odsouhlasila podnět na úpravu rozsahu funkčních ploch bydlení v předmětné lokalitě ve prospěch smíšeného využití s volnou strukturou zástavby a v plochách pro smíšené využití úpravu výškových hladin zástavby dle Případové studie lokality Technologický park (KAM, 2020) pro účely úpravy Návrhu nového ÚPmB.

Na základě rozhodnutí Rady města Brna (RMB), které přijala na schůzi RMB č.R8/127 zahájené dne 20.1.2021 s pokračováním dne 25.1.2021, uplatnil určený zastupitel, radní pro územní plánování RNDr. Filip Chváta, PhD. u pořizovatele připravovaného Územního plánu města Brna – Odboru územního plánování a rozvoje MMB, ve smyslu § 53 odst. (1) zákona č.

183/2006 sb., o územním plánování a stavebním řádu, ve znění pozdějších předpisů, podnět, aby vyhodnocení výsledků projednání dokončil v souladu s doporučením RMB. RMB doporučila řešení u problematických oblastí rozvoje města stěžejního charakteru. Doporučení se týkalo i rozvojové lokality Me-1 Technologický park. Proto pořizovatel dal pokyny na úpravu návrhu ÚP v lokalitě Me-1 pro 1. opakované veřejné projednání (v červnu 2021), vše v souladu s podnětem určeného zastupitele.

K další úpravě návrhu ÚP oproti výše uvedenému došlo v lokalitě Me-1 po 1. opakovaném veřejném projednání.

Na základě připomínek MČ doručených při 1. opakovaném veřejném projednání se určený zastupitel navrženým řešením v severní části lokality Me-1 znovu zabýval a uplatnil v procesu vyhodnocování výsledků projednání dopisem č.j. MMB/0477610/2021 ze dne 13.9.2021 k lokalitě Me-1 na základě doporučení RMB R8/168 ze dne 1.9. 2021 podnět na zohlednění místních zájmů MČ Brno - Medlánky, a to na navrácení původní plochy W/v3 a rozšíření plochy B/r2 na úkor plochy C/v3. Městské části jsou dle Statutu města Brna oprávněny uplatňovat právo na místní samosprávu ve specifickém režimu prostřednictvím vyjádření k projednávaným územně plánovacím dokumentacím.

Na základě výsledků projednání byly místní zájmy městské části MČ Brno-Medlánky alespoň částečně zohledněny a Návrh pro 2. opakované veřejné projednání byl upraven.

Připomínce je vyhověno částečně, promítnutím požadavků na konkretizaci využití lokality Me-1 pro občanskou vybavenost do požadavků k řešení do vymezené ÚS-8.

Připomínka č.25

Vyhodnocení připomínky:

V rámci podání je požadováno vymezení propojení mezi územím Technologického parku a průmyslovou zónou v Kuřimi.

Pro dokladování transparentnosti procesu vyhodnocení podání je uvedeno také mezitímní vyhodnocení z r. 2020:

Požadavku bylo v roce 2020 vyhověno částečně, protože: „Úkolem územního plánu je vytvářet územní podmínky pro možnost umístění záměrů, nikoliv zajistit „bezproblémovou“ realizaci všech záměrů a znát podrobné technické provedení jednotlivých úseků. Obecně územní plán stanovuje základní koncepci rozvoje území obce, ochrany jeho hodnot, jeho plošného a prostorového uspořádání, uspořádání krajiny a koncepci veřejné infrastruktury a stanovuje podmínky pro využití území. Nový Územní plán města Brna (ÚPmB) pracuje s méně podrobným měřítkem hlavního výkresu 1:10 000, než tomu je u současného (1:5000).

V rámci stanovení podmínek využití ploch v kap. 6.2. a kap. 6.3.3.10 závazné textové části je umožněno umístění cyklistické infrastruktury ve všech plochách s rozdílným způsobem využití. Z hlediska požadavku na zakreslení dalších propojení uvádíme, že v rámci cyklistické dopravy byl zvolen obecnější přístup.

Ve výkrese 2.2. Souhrnný výkres dopravy jsou vyznačeny „vybrané samostatné cyklotrasy“, kterými jsou zpřesněny záměry ze Zásad územního rozvoje Jihomoravského kraje. Ve výkresu odůvodnění O.6 Cyklistická doprava – schéma jsou k výše uvedenému jevu navíc vyznačeny „vybrané pouliční cyklotrasy“, které naznačují možná vybraná propojení území města, která však již nejsou závazná a je možné je operativně upravovat nebo dále doplňovat.

Obecně ve výkrese odůvodnění O.6 nejsou trasy vymezeny závazně a umístění jakýchkoliv cyklistických tras nebo stezek je možná v souvislosti s obecnými podmínkami uvedenými v kapitolách 6.1 až 6.5 Výroku ve všech plochách.“

Konečné vyhodnocení podání se vztahuje k výslednému řešení Návrhu nového ÚPmB:

Návrh Územního plánu města Brna pro opakované veřejné projednání (06/2021) byl upraven a požadované propojení cyklostezkou Technologický park - Kuřim bylo doplněno o tuto trasu do výkresu 2.2. a Odůvodnění.

Tímto je požadavek zohledněn.

Připomínka č.26

Vyhodnocení připomínky:

V dané věci uplatnila připomínku MČ Brno-Medlánky, pořizovatel požadavku vyhověl takto: Stávající zástavba RD ve východním konci ulice Turistická byla zahrnuta do stabilizované plochy městské zeleně Z - zámecký park- již v Konceptu nového ÚP. Existence stávající zástavby zahrnuté do jiné funkční plochy nestavební je ošetřena obecným regulativem a neznamená její vymístění a dotvoření celého území jako park.

Zástavba RD dotváří charakter území u křižovatky ulic Turistická a Hudcova a zasahuje území o rozloze cca 0,24 ha. Proto je možné pro zástavbu vymezit samostatnou stavební funkční plochu v souladu s požadavkem § 3 odst 1 vyhl. 501/2006 Sb., v platném znění.

Obdobně lze postupovat v případě zástavby komerčními objekty a v ulici Hudcova 2,2a, které zahrnují území o rozloze cca 0,31 ha.

Zpracovatel se na základě pokynu pořizovatele problematikou vymezení odpovídající stavební plochy pro zástavbu RD na ul. Turistická a zástavbu vybavenosti na ul. Hudcova znovu zabýval a –z pozice odborného garanta správnosti řešení– vymezil jednu stabilizovanou plochu smíšenou obytnou.

Ve výsledku je připomínce vyhověno.

Adresát: Magistrát města Brna, Odbor územního plánování a rozvoje, Kounicova 67, 601 676 Brno

Dobro dne 25.06.2020

3444

Podatel:

Jméno a příjmení:

Trvale bytem:

Jsem – nejsem* vlastníkem nemovitosti v ploše dotčené navrhovanou změnou (uvést parcelní číslo pozemku nebo číslo popisné stavby nebo identifikaci bytové či nebytové jednotky)

..... v katastrálním území:

(* nehodící se škrtněte)

NÁMITKA – PŘIPOMÍNKA* proti Návrhu Územního plánu města Brna, jeho grafické i textové části

Vznáším námitky – připomínky označené níže křížkem:

Statutární město Brno

Doručeno: 25.06.2020

MMB/0270662/2020

listy: 1

přílohy:

druh:

11/sv:



mmb1e577394577

 Požadujeme zásadně redukovat navrhovaný rozsah záboru zemědělského půdního fondu a navrhované navýšení zastavěnosti v k. ú. Medlánek. 1 Požadujeme vypuštění plánovaných komunikací:
 mezi Komínem (resp. Bystrčí) a Medlánekami se zaústěním do ulice Turistické (navržené jako veřejné prostranství se záborem ploch polí a zahrádek v lokalitě u křížku pro budoucí silnici),
 mezi Medlánekami a Ivanovicemi od ulice V Újezdech pod kasárenami v Řečkovících (R/1),
 mezi Technologickým parkem (ul. Purkyňovou) a ulicí Hudcovou, ústící naproti ZŠ (Me/1). 2-6 Požadujeme vypuštění plánovaných územních rezerv pro komunikace:
 mezi ulicí Turistickou (od křížku) a ulicí Purkyňovou mezi Medláneckými kopci,
 mezi ulicí Turistickou a ulicí V Újezdech. 7 Nesouhlasíme s novým dopravním propojením mezi ulicemi v Újezdech a K. Babě v rozvojové ploše Me-3. 7 Požadujeme změnit plánovanou výstavbu na polích mezi Medlánekami, Řečkovících a Ivanovicemi výhradně na méně intenzivní nízkopodlažní výstavbu do úrovně podlažnosti 2, ideálně výstavbu rodinných domů a jejich funkční komunikační napojení do území té městské části, kde je tato výstavba plánována. Požadujeme zásadní snížení intenzity využití území celých rozvojových ploch R-3 a Me-4 (méně obyvatel, méně pracovníků) a to také výrazným rozšířením ploch zeleně Z, kterých by mělo být násobně více, než je v lokalitě plánováno. 8 Požadujeme v rozvojové ploše Me-4 pod ulicí V Újezdech plochu V4z ponechat v navrhovaném umístění podél stávající komunikace, avšak její celkový rozsah zmenšit na rozsah dle stávajícího ÚP tak, aby tato plocha začínala až za křižovatkou s ulicí Nadační; ve zbývající ploše vymežit plochu zeleně Z. 9 Požadujeme novou výstavbu v rozvojové ploše Me-4 podmínit prověřením v rámci územní studie s ohledem na přílehlou rekreační sportovní oblast a zachování plnohodnotného prostupu do této oblasti. 10 Požadujeme zásadní snížení intenzity využití území Geofyziky a Medlánecké cítněny v rozvojové ploše R-8 (méně obyvatel, méně pracovníků), aby byl rozvoj těchto lokalit únosný pro stávající infrastrukturu Medlánek. 11 Požadujeme mezi veřejně prospěšné stavby zahrnout také komunikační propojení mezi ulicemi Renčova a Terezy Novákové pro odlehčení dopravy z Duhových Polí. 12 Požadujeme vypuštění územní rezervy pro bydlení v zahrádkách a polích v lokalitě B-6 při ulici Turistické a Východkové a vypuštění územní rezervy pro bydlení pod ulicí V Újezdech B-7. 13 Požadujeme zachovat stávající stabilizovanou plochu vysazeného a vzrostlého biokoridoru kolem Medláneckého potoka jako plochu Územního systému ekologické stability (ÚSES) – biokoridor - a dle reálného stavu masivních výsadeb kolem polní cesty na pozemku p. č. 1818 v k. ú. Medlánek vymežit plochu krajinné zeleně K. 14 Požadujeme v rámci katastru Medlánek vyčlenit funkční plochy na městských pozemcích pro domov pro seniory, sběrné středisko separovaného odpadu, školství a sport. 15

- | | | |
|--------|---|--------|
| 1
6 | <input checked="" type="checkbox"/> Požadujeme změnit pobytovou louku kolem tzv. Žebětínské cesty v prodloužení ulice Žebětinek (p. č. 1811 v k. ú. Medlánky) ze zemědělské plochy A na plochu krajinné zeleně K. | 1
6 |
| 1
7 | <input checked="" type="checkbox"/> Požadujeme zachovat stávající prostup územím mezi ulicemi Turistickou a Vycházkovou a pozemky p. č. 1033/1 a 1033/12 v k. ú. Medlánky definovat dle reálného stavu jako zeleň Z, tzn. neměnit na zahrady I. | 1
7 |
| 1
8 | <input checked="" type="checkbox"/> Požadujeme plochu vedle stromové kaple na pozemku p. č. 1353 v k. ú. Medlánky vymezit pro vzpomínkový háj s možností pohřbívání ke kořenům jako plochu V/x/h. | 1
8 |
| 1
9 | <input checked="" type="checkbox"/> Požadujeme změnit pozemky dostupné jen cestou kolem medláneckého rybníka (p. č. 994/1, 1000/11 a další související pozemky v k. ú. Medlánky, které byly dříve plochami H) z ploch bydlení B na plochy zeleně Z nebo K nebo plochy vodní a vodohospodářské H, jak je tomu dosud. | 1
9 |
| 2
0 | <input checked="" type="checkbox"/> Požadujeme plochu části městských pozemků při ul. Rysova p. č. 985/1 a 985/19 v k. ú. Medlánky, kde se nachází zahrada MŠ a veřejná zeleň, ponechat jako plochy zeleně Z; v případě trvání požadavku na doplnění zástavby změnit na plochu veřejné vybavenosti V pro možnost vybudování domova pro seniory. | 2
0 |
| 2
1 | <input checked="" type="checkbox"/> Požadujeme změnit pozemky plánované historicky jako rezerva pro novou radnici u kruhového objezdu (p. č. 985/21 a přílehlá část pozemků p. č. 985/1 a 985/2 v k. ú. Medlánky) z plochy bydlení B/r2 na plochu veřejné vybavenosti V/r2). | 2
1 |
| 2
2 | <input checked="" type="checkbox"/> Požadujeme plochu mezi městským bytovým domem Jabloňová 22-28 a ulicí Kuřimskou ponechat plochy dle stávajícího ÚP jako zeleň Z, tzn. neměnit na bydlení B. | 2
2 |
| 2
3 | <input checked="" type="checkbox"/> V lokalitě Technoparku v rozvojové ploše Me-1 požadujeme zredukovat navrhované plochy bydlení za parkem ve prospěch ploch zeleně, a to alespoň v rozsahu, jak s nimi počítal stávající územní plán, požadujeme v souladu se stávajícím ÚP zachovat pruh zeleně pro rozšíření Zámeckého parku směrem k budoucí zastávce tramvaje a dále jej prodloužit podél budoucí tramvajové trati Me/31 celou lokalitou Technoparku a v jejím sousedství vést plochu pro vybudování stezky pro pěší a cyklisty pro zajištění přístupnosti území z Medlánek do Králova Pole. | 2
3 |
| 2
4 | <input checked="" type="checkbox"/> V lokalitě Technoparku v rozvojové ploše Me-1 dále požadujeme navýšení ploch zeleně alespoň na úroveň stávajícího ÚP, dále požadujeme v části této lokality blíže k Medláncům pamatovat i na veřejnou vybavenost v podobě školství, hřišť a sportovišť, aby noví obyvatelé i zaměstnanci nezhoršili již tak nedostatečnou kapacitu stávající veřejné vybavenosti v Medláncích (MŠ, ZŠ, centrum volného času, dětská hřiště, sportoviště). Požadujeme v dostupné vzdálenosti od ZŠ plochu pro sport S pro vybudování tělocvičny či malé sportovní haly, kterou by mohly využívat na tělocvik i děti základní školy, jejíž tělocvična je za hranou kapacity a brání případnému navýšení počtu žáků. | 2
4 |
| 2
5 | <input checked="" type="checkbox"/> Požadujeme zahrnout cyklostezku spojující Technopark a Průmyslovou zónu v Kuřimi kolem kasáren v Řečkovících, Ivanovice a Českou. | 2
5 |
| 2
6 | <input checked="" type="checkbox"/> Požadujeme respektovat reálný stav využití území a v lokalitě Zámeckého parku vymezit plochy zastavěné rodinnými domy jako plochy bydlení B/r1 a plochu pod zámkem jako plochu smíšenou obytnou C a v lokalitě Medláneckého kopce a jeho úpatí vymezit plochy zahrad I. | 2
6 |

Dále doplňuji:

Co se týká odůvodnění mé připomínky/námítky, plně odkazuji na stanovisko MČ Brno-Medlánky k Návrhu Územního plánu města Brna.

V Brně dne 23. 6. 2020

Podpis



Lebreux Ingeborg (Magistrát města Brna)

Od:
Odesláno:
Komu:
Předmět:
Přílohy:



Dobrý den,

v příloze posílám vlastnoručně podepsanou připomínku k územnímu plánu města Brna.

S pozdravem



MMB/0270662/2020

Připomínka č.1

Vyhodnocení připomínky:

Předmětné území Medlánek má být dle dohody o vypořádání stanoviska Ministerstva životního prostředí (MŽP ČR) ke Konceptu ÚPmB ze dne 22.6.2017 z hlediska záboru ZPF řešeno dle varianty II. Konceptu ÚPmB s požadavkem na převedení rozvojové lokality Me-7 v rozsahu var. I Konceptu ÚPmB do územní rezervy pro bydlení (v Návrhu ÚPmB územní rezerva B-6) a dle podnětu samosprávy rozvojovou lokalitu Me-8 východně od komunikačního propojení řešit v rozsahu dle var. III (v Návrhu ÚPmB rozvojová lokalita Me-4) a západně od komunikačního propojení zařadit do územní rezervy pro bydlení v rozsahu dle var. II. (v Návrhu ÚPmB část územní rezervy B-7). V bezprostředním okolí měla být navazující rozvojová lokalita v MČ Brno-Řečkovice a Mokrá hora R-3 řešena obdobným způsobem - východně od komunikačního propojení rozvoj území dle var. III Konceptu ÚPmB (v Návrhu ÚPmB rozvojová lokalita R-3), západně od komunikace územní rezerva pro bydlení v rozsahu dle var. II. (v Návrhu ÚPmB část územní rezervy B-7). Tato dohodnutá řešení jsou součástí Pokynů pro vypracování Návrhu ÚPmB, které schválilo Zastupitelstvo města Brna usnesením č. ZM7/3871 na zasedání konaném dne 19. 6. 2018 (dále jen "Pokyny"). Návrhem ÚPmB jsou tak v daném území zcela naplněny Pokyny pro vypracování Návrhu ÚPmB a dotčený orgán MŽP ČR v této fázi pořizované dokumentace plně souhlasí s předloženým řešením Návrhu ÚPmB z hlediska záboru ZPF v k.ú. Medlánský, a proto není důvodné předmětné řešení měnit.

Uvádíme také, že územní rozvoj v ose Medlánský – Řečkovice – Ivanovice vyplývá ze Zadání, které je tímto způsobem konzistentně naplňováno. Tento rozvoj souvisí s trasováním D43 a předmětné územní rezervy bude možné aktivovat (převést do návrhu) pouze v případě, že bude na úrovni ZÚR JMK rozhodnuto o výsledné variantě řešení D43 na území města. Při návrhu řešení pak musí být zohledněny a zapracovány i případné další dopady a souvislosti, které nyní nelze dopředu předjímat.

Ovšem je nutné uvést, že v k.ú. Medlánský téměř nedochází v Návrhu ÚPmB k vymezení nových zastavitelných (návrhových) ploch oproti platnému ÚPmB, vyjma zastavitelných ploch na východní straně prodloužené ulice V Újezdech.

Nicméně na základě rozhodnutí Rady města Brna (RMB), které přijala na schůzi RMB č. R8/127 zahájené dne 20.1.2021 s pokračováním dne 25.1.2021, uplatnil určený zastupitel, radní pro územní plánování RNDr. Filip Chvátal, PhD. u pořizovatele připravovaného Územního plánu města Brna – Odboru územního plánování a rozvoje MMB, ve smyslu § 53 odst. (1) zákona č. 183/2006 sb., o územním plánování a stavebním řádu, ve znění pozdějších předpisů, podnět, aby vyhodnocení výsledků projednání dokončil v souladu s doporučením RMB. RMB doporučila řešení u problematických oblastí rozvoje města stěžejního charakteru. u předmětné územní rezervy B-6 a B-7 následujícím způsobem:

„Vzhledem k tomu, že došlo na úrovni ZÚR JMK k rozhodnutí o umístění koridoru komunikace R-43 na území města Brna, je možné učinit rozhodnutí a aktivovat územní rezervy tj. územní rezervy převést zpět do zastavitelných ploch dle projednané a vybrané varianty Konceptu ÚPmB či dílčích úprav. Aktivaci územních rezerv převedením do zastavitelných ploch však nelze v úpravě Návrhu ÚPmB před opakovaným veřejným projednáním doporučit, ale až po první aktualizaci nového ÚPmB v rámci Zprávy o uplatňování ÚPmB, případně samostatnou změnou nového ÚPmB. V Návrhu ÚPmB by tak byly územní rezervy ponechány vyjma těch, kde je na základě výsledků projednání doporučeno jejich vypuštění (např. právě předmětná B-6 a B-7)“.

Na základě výše uvedeného pořizovatel dává pokyn územní rezervu B-6 a B-7 z návrhu ÚPmB vypustit v souladu s podnětem určeného zastupitele.

Připomínka č.2

Vyhodnocení připomínky:

Tangenciální propojení městských částí Brno-Komín a Brno - Bystrc s MČ Brno-Medlánky je dlouhodobě sledované už v platném ÚPmB, pro které je zde vymezena plocha komunikací a prostranství místního významu s navazující plochou krajinné zeleně pro možnost umístění stromořadí či jiného krajinného prvku v rekreačně využívaném území. V Návrhu nového ÚPmB se rovněž v kontinuitě se stávajícím ÚPmB vymezuje plocha veřejného prostranství, která kopíruje stávající zpevněnou cestu vedoucí přes předmětné území (agreguje částečně i návrhovou plochu krajinné zeleně KV ze stávajícího ÚPmB, což je dáno měřítkem nového ÚPmB) a která vytváří podmínky pro žádoucí prostupnost územím. Z hlediska koncepce uspořádání dopravy slouží tato plocha pro vedení samostatné cyklotrasy. Zajišťuje dopravní obsluhu pro rozvojovou část brněnské ZOO ze strany Brna-Bystrce a stabilizovaného areálu Pily ČR, dále pak stabilizovaného areálu Policie ČR a medláneckého letiště ze strany Brna-Medlánek. Převážná část území je však určena pro nestavební využití, které negeneruje dopravní zatížení. Koridor již v současné době plní funkci obsluhy navazujících pozemků a jeho vymezení je nezbytné. Jeho šířka neznamená „výstavbu“ komunikace v celé šíři, ale umožňuje „kultivaci“ nevyhovujícího stavu a doplnění např. oboustranného stromořadí a zvýšení kvality prostupnosti pro pěší a cyklisty. To, jakým způsobem bude upraven provoz na tomto propojení nebo případně rozdělení na provozně nezávislé úseky není předmětem řešení územního plánu, ale úpravy organizace dopravy, která stanoví podmínky provozu, případně zamezí průjezdu nebo omezí některé nežádoucí pohyby.

Na základě rozhodnutí Rady města Brna (RMB) konané na schůzi RMB č.R8/127 zahájené dne 20.1.2021 s pokračováním dne 25.1.2021, uplatnil určený zastupitel, radní pro územní plánování RNDr. Filip Chvátal, PhD. u pořizovatele připravovaného Územního plánu města Brna – Odboru územního plánování a rozvoje MMB, ve smyslu § 53 odst. (1) zákona č. 183/2006 sb., o územním plánování a stavebním řádu, ve znění pozdějších předpisů, podnět, aby vyhodnocení výsledků projednání dokončil v souladu s doporučením RMB. Co se týče problematické oblasti rozvoje města RMB doporučila komunikační propojení Komín - Medlánky řešit jako návrhovou plochu veřejného prostranství O s tím, že část tohoto koridoru v prostoru od odbočky k rozvojové ploše ZOO k areálu Policie ČR bude stabilizován v rozsahu platného ÚPmB (bez integrace plochy zeleně).

Připomínka č.3

Vyhodnocení připomínky:

V rámci podání je vysloven požadavek na vypuštění komunikačního propojení mezi Medláncami a Ivanovicemi, od ulice V Újezdech, označeným ve výkrese 2.2 jako R/1.

Vyhodnocení z r. 2020:

„Záměr R/1 má přímou souvislost s rozvojem MČ Brno-Řečkovice a MČ Brno-Ivanovice a tento záměr nelze vypustit, ale jeho podoba dozná změn.

V upraveném návrhu budou doplněny plochy rozvoje na k.ú. Ivanovice a záměr R/1 nebude propojován na k.ú. Medlánky a bude veden v koridoru ulice Terezy Novákové (záměr R/31).“

Pro dokladování transparentnosti procesu vyhodnocení podání a pro úplnost uvádíme, že v předmětném území došlo ke změně. Ve výsledném řešení Návrhu nového ÚPmB byla poloha záměru R/1 upravena a záměr je připojen na ulici Žilkovu v MČ Brno-Řečkovice a Mokrý Hora. S územím MČ Brno-Medlánky není propojen.

Tato změna však nemá vliv na podstatu vyhodnocení požadavku podatele.

Připomínka č.4

Vyhodnocení připomínky:

V rámci podání je požadováno vypuštění plánované komunikace mezi Technologickým parkem (ul. Purkyňovou a ulicí Hudcovou, ústící naproti ZŠ (záměr Me/1).

Pro dokladování transparentnosti procesu vyhodnocení podání je uvedeno také mezitímní vyhodnocení z r. 2020:

Požadavku nebylo v roce 2020 vyhověno, protože: „ÚPmB vymezuje doplnění komunikaci sběrného významu Me/1 z ul. Purkyňova do ul. Hudcova, která je nezbytná pro rozvoj lokality Technologický park Me-1. Společně s další komunikační sítí v navazujícím území doplňuje dopravní skelet pro odvedení dopravy z této části území.“

Konečné vyhodnocení podání se vztahuje k výslednému řešení Návrhu nového ÚPmB: Návrh Územního plánu města Brna pro opakované veřejné projednání (06/2021) byl upraven. Záměr Me/1 byl přetrasován do souběžné polohy s ulicí Hradeckou. Do ulice Hudcovy naproti ZŠ tedy není připojen.

Tímto je požadavek zohledněn.

Připomínka č.5

Vyhodnocení připomínky:

Návrh ÚPmB vymezuje O-6 jako územní rezervu k prověření možnosti napojení lokality bydlení vymezené v územní rezervě B-6 na komunikační síť ve směru Medláanky (Technologický park)– Hudcova – Řečkovice – Ivanovice tak, aby byl přiměřeně doplněn chybějící dopravní skelet, přičemž je možné aktivovat územní rezervu pouze v případě, že bude na úrovni ZÚR JMK rozhodnuto o trasování D43 na území města Brna.

Nicméně na základě rozhodnutí Rady města Brna (RMB), které přijala na schůzi RMB č.R8/127 zahájené dne 20.1.2021 s pokračováním dne 25.1.2021, uplatnil určený zastupitel, radní pro územní plánování RNDr. Filip Chvátal, PhD. u pořizovatele připravovaného Územního plánu města Brna – Odboru územního plánování a rozvoje MMB, ve smyslu § 53 odst. (1) zákona č. 183/2006 sb., o územním plánování a stavebním řádu, ve znění pozdějších předpisů, podnět, aby vyhodnocení výsledků projednání dokončil v souladu s doporučením RMB. RMB doporučila řešení u problematických oblastí rozvoje města stěžejního charakteru. u předmětné územní rezervy O-6 následujícím způsobem:

„Vzhledem k tomu, že došlo na úrovni ZÚR JMK k rozhodnutí o umístění koridoru komunikace R-43 na území města Brna, je možné učinit rozhodnutí a aktivovat územní rezervy tj. územní rezervy převést zpět do zastavitelných ploch dle projednané a vybrané varianty Konceptu ÚPmB či dílčích úprav. Aktivaci územních rezerv převedením do zastavitelných ploch však nelze v úpravě Návrhu ÚPmB před opakovaným veřejným projednáním doporučit, ale až po první aktualizaci nového ÚPmB v rámci Zprávy o uplatňování ÚPmB, případně samostatnou změnou nového ÚPmB. V Návrhu ÚPmB by tak byly územní rezervy ponechány vyjma těch, kde je na základě výsledků projednání doporučeno jejich vypuštění.

Vzhledem k nesouhlasu s původním vedením územní rezervy O-5 a výše uvedenému doporučení RMB na vypuštění koridoru územní rezervy O-6 a O-5 centrem Medlánek byla následně naznačena možnost změny jejího trasování. Jejich úpravu však nebylo možné z časových důvodů prověřit v potřebné podrobnosti a s podrobnějším vyhodnocením dopadů a vlivů na území.

Aby bylo možné podrobněji prověřit toto území jednak z hlediska koncepce dopravy (Odboru dopravy MMB) a z hlediska územních dopadů (Odboru územního plánování a rozvoje MMB), bylo z pozice pořizovatele rozhodnuto o potřebě jejího dalšího vymezení.

Z tohoto důvodu bude územní rezerva O-6 v Návrhu ponechána beze změny a územní rezerva O-5 bude upravena do koridoru v návaznosti od územní rezervy O-6 po propojení se záměrem R/1.

Závěrem uvádíme, že vzhledem k tomu, že se jedná pouze o územní rezervy, tak aktuálně nedochází k žádné změně ÚPmB v souvislosti s těmito dopravními koridory. Po zpracování podrobnějších prověřovacích studií budou vyhodnoceny dopady do území a až následně na základě doporučení bude rozhodnuto o těchto územních rezervách a případném konkrétním vedení tohoto komunikačního propojení.

Připomínka č.6

Vyhodnocení připomínky:

Návrh ÚPmB vymezuje O-5 centrem Medlánek jako územní rezervu k prověření možnosti napojení lokality bydlení vymezené v územní rezervě B-6 na komunikační síť ve směru Medlánky (Technologický park)– Hudcova – Řečkovice – Ivanovice tak, aby byl přiměřeně doplněn chybějící dopravní skelet.

Dále viz odůvodnění náky č.5

Připomínka č.7

Vyhodnocení připomínky:

V rámci podání je požadováno zrušení dopravního propojení mezi ulicemi V Újezdech a K Babě v rozvojové ploše Me-3.

Původní vyhodnocení z r. 2020:

„Komunikace v ulici V Újezdech je vymezena plochou dopravní infrastruktury D, komunikace v ulici K Babě je vyznačeno plochou veřejného prostranství. Rozvojová lokalita Me-3 není s ulicí V Újezdech přímo propojena. Přímé propojení je možné v rámci obecných podmínek využití území, ovšem vzhledem k realizované zástavbě je obtížně realizovatelné a nevhodné. V rámci prostupnosti území je vhodné do karty lokality doplnit podmínku propojení pouze pro pěší a cyklisty.“

Pro dokladování transparentnosti procesu vyhodnocení podání a pro úplnost uvádíme, že v předmětném území došlo ke změně. Ve výsledném řešení Návrhu nového ÚPmB byla poloha záměru R/1 upravena a na k.ú. Medlánky již není vymezen. Komunikace v ulici V Újezdech již není vymezena plochou dopravní infrastruktury D, ale plochou veřejných prostranství. V kartě rozvojové lokality Me-3 je doplněna podmínka zajištění prostupu územím pro pěší a cyklisty.

Tato změna však nemá vliv na podstatu původního vyhodnocení podání.

Připomínka č.8

Vyhodnocení připomínky:

Podatel požaduje změnit plánovanou výstavbu na polích mezi Medláňkami, Řečkovicemi a Ivanovicemi (rozvojové lokality R-3 a Me-4) výhradně na méně intenzivní nízkopodlažní zástavbu, případně požaduje významné rozšíření ploch zeleně.

Rozvojová lokalita Me-4 bude na základě doporučení samosprávy města k vypořádání námitek a připomínek doručených k projednanému Návrhu nového ÚP upravena následovně: Návrhové stavební plochy bydlení (B) a smíšená obytná (C) budou vymezeny jako plocha zemědělská (A). Zůstane tak zachováno stávající funkční využití dle platného ÚPmB – pro zemědělský půdní fond. Původně vymezená plocha městské zeleně pro nový park nebude vymezena. Rozvojová lokalita Me-4 bude zredukována a zůstane pouze jižní část s návrhovými plochami pro veřejnou vybavenost (V).

Rozvojová lokalita R-3 měla původně zůstat bez úprav. Věcný obsah připomínky k rozvojové lokalitě R-3 byl však uplatněn opakovaně při 1. opakovaném veřejném projednání. Podnět na změnu regulativu u předmětné plochy B/k3 na B/r2 podala mimo jiné MČ Brno-Řečkovice a Mokrý Hora. Určený zastupitel RNDr. Filip Chvátal, PhD. dle § 53 odst. (1) stavebního zákona uplatnil v procesu vyhodnocování výsledků projednání dopisem č.j. MMB/0477610/2021 ze dne 13.9.2021 na základě doporučení RMB R8/168 konané dne 1.9.2021 podnět na zohlednění místních zájmů MČ Brno-Řečkovice a Mokrý Hora a to u plochy bydlení v lokalitě Díly (mezi areálem kasáren a zástavbou v ul. Žilkova) snížit výšku zástavby na 2; tj. na místo uvedené B/k3 změnit regulativ na B/r2. Městské části jsou dle Statutu města Brna oprávněny uplatňovat právo na místní samosprávu ve specifickém režimu prostřednictvím vyjádření k projednávaným územně plánovacím dokumentacím.

Na základě výsledků projednání byly místní zájmy městské části Brno-Řečkovice zohledněny a Návrh pro druhé veřejné opakované projednání bude upraven (u předmětné plochy dojde ke změně regulativu z B/k3 na B/r2 a k vymezení plochy smíšené obytné C/k3 podél budoucí městské třídy). Touto úpravou je částečně reagováno také na požadavek podatele.

V rámci předmětné lokality je v aktuálním návrhu ÚPmB samostatně vymezena jedna plocha městské zeleně a o dalších se neuvažuje. Platí však to, že u ploch bydlení i ploch smíšených obytných je dle regulativu povinnost dodržet minimální plochu zeleně v rozsahu 30 % pro disponibilní pozemky stavebního záměru. Zeleň tedy musí být, jak požaduje podatel, výraznou součástí ploch C.

Připomínka č.9

Vyhodnocení připomínky:

Plochy pro veřejnou vybavenost v rozvojové lokalitě Me-4 jsou určeny pro výstavbu MŠ. V dotčeném území se vyskytují převážně plochy bydlení. Rozvojová lokalita proto řeší doplnění ploch veřejné vybavenosti na severním okraji MČ Medlánky, které navážou na přírodně rekreační území kolem Medláneckého rybníka. MČ Medlánky dlouhodobě postrádá novou mateřskou školu, část plochy pro veřejnou vybavenost je proto vhodné využít právě tímto účelem. Z toho důvodu je vhodné ponechat pro ni vymezené plochy.

Připomínka č.10

Vyhodnocení připomínky:

Požadujete pro rozvojovou lokalitu Me-4 podmínku prověření územní studii. Jako důvod uvádíte především prostup do sousedících rekreačních a sportovních oblastí.

Podmínka tohoto prostupu je uvedena v kartě lokalit, nemůže být tedy opomenuta. Územní studie se předepisuje zpravidla ve větších rozvojových plochách pro řešení vybraných problémů, případně pro variantní řešení. Na své náklady může územní studii zpracovat také ten, který změnu v území inicioval a realizuje ji. Plocha této lokality je však pro zadání samostatné územní studie příliš malá a okruh problémů příliš omezený na to, aby se nová výstavba ÚS podmiňovala.

Rozvojová lokalita Me-4 byla téměř celá zrušena.

Připomínka č.11

Vyhodnocení připomínky:

Pro lokalitu R-8 požadujete zásadní snížení intenzity využití území. Uprostřed stabilizovaných ploch pro bydlení se nachází zahrádkářská kolonie, nevyužívané objekty a výšková stavba bývalé Geofyziky. Návrh nového ÚP počítá s využitím zahrádek pro plochu veřejné městské zeleně, která může plnit i funkci veřejného prostranství. Zbytek ploch je určený pro bydlení nebo jako plocha smíšená obytná s volnou zástavbou s výškovou úrovní v/3 (6-16 m). Toto je nejnižší možná výšková úroveň vhodná pro městskou zástavbu, obytná sídliště a areály. Nižší zástavba s nižší intenzitou osídlení 1 nebo 2 je vhodná pro rezidenční nízkopodlažní zástavbu, tedy samostatné nebo řadové rodinné domy. Nově navrhovaná zástavba bude navazovat svým charakterem spíše na zástavbu mezi ulicemi Podpěrova a Jabloňová také s výškovou úrovní v/3. Větší výšková úroveň v/5 je navržena pouze pro stávající výškovou budovu Geofyziky. Snižování výškové úrovně zástavby pod úroveň 3 a s tím snižování intenzity využití území není možné. Výšková úroveň 3 je pro volnou bytovou zástavbu nejnižší možná, nižší zástavba rodinnými domy (rezidenční zástavba) v lokalitě není vhodná.

Připomínka č.12

Vyhodnocení připomínky:

V rámci připomínky je požadavek na vymezení propojení ulice Renčovy a Terezy Novákové formou veřejně prospěšných staveb.

Ve výkresu 2.2 Souhrnný výkres dopravy a 3.0 Veřejně prospěšných staveb jsou vymezeny plochou dopravní infrastruktury D prvky systému komunikací, tvořící základní komunikační systém města Brna (komunikace sběrné, nadsběrné, rychlostní a dálnice).

Komunikace, které jsou vymezeny plochou veřejných prostranství jsou součástí místní sítě a zajišťují doplňkové propojení v rámci městské části. Tímto způsobem je vyznačeno i propojení Renčova – Terezy Novákové.

Z hlediska nastavených principů vyznačení prvků (viz výše) nelze požadavku na doplnění vymezení propojení Renčova – Terezy Novákové ve výkresu 2.2 a 3.0 vyhovět, protože se jedná především o síť obslužných komunikací vymezených plochou veřejných prostranství.

Připomínka č.13

Vyhodnocení připomínky:

Předmětem připomínky je požadavek na vypuštění územních rezerv pro bydlení B-6 a B-7. Předmětné území Medlánek má být dle dohody o vypořádání stanoviska Ministerstva životního prostředí (MŽP ČR) ke Konceptu ÚPmB ze dne 22.6.2017 z hlediska záboru ZPF řešeno dle varianty II. Konceptu ÚPmB s požadavkem na převedení rozvojové lokality Me-7 v rozsahu var. I Konceptu ÚPmB do územní rezervy pro bydlení (v Návrhu ÚPmB územní rezerva B-6) a dle podnětu samosprávy rozvojovou lokalitu Me-8 východně od komunikačního propojení řešit v rozsahu dle var. III (v Návrhu ÚPmB rozvojová lokalita Me-4) a západně od komunikačního propojení zařadit do územní rezervy pro bydlení v rozsahu dle var. II. (v Návrhu ÚPmB část územní rezervy B-7). V bezprostředním okolí měla být navazující rozvojová lokalita v MČ Brno-Řečkovice a Mokrá hora R-3 řešena obdobným způsobem - východně od komunikačního propojení rozvoj území dle var. III Konceptu ÚPmB (v Návrhu ÚPmB rozvojová lokalita R-3), západně od komunikace územní rezerva pro bydlení v rozsahu dle var. II. (v Návrhu ÚPmB část územní rezervy B-7). Tato dohodnutá řešení jsou součástí Pokynů pro vypracování Návrhu ÚPmB, které schválilo Zastupitelstvo města Brna usnesením č. ZM7/3871 na zasedání konaném dne 19. 6. 2018 (dále jen "Pokyny"). Návrhem ÚPmB jsou tak v daném území zcela naplněny Pokyny pro vypracování Návrhu ÚPmB a dotčený orgán MŽP ČR v této fázi pořizované dokumentace plně souhlasí s předloženým řešením Návrhu ÚPmB z hlediska záboru ZPF v k.ú. Medlánský, a proto není důvodné předmětné řešení měnit.

Uvádíme také, že územní rozvoj v ose Medlánský – Řečkovice – Ivanovice vyplývá ze Zadání, které je tímto způsobem konzistentně naplňováno. Tento rozvoj souvisí s trasováním D43 a předmětné územní rezervy bude možné aktivovat (převést do návrhu) pouze v případě, že bude na úrovni ZÚR JMK rozhodnuto o výsledné variantě řešení D43 na území města. Při návrhu řešení pak musí být zohledněny a zapracovány i případné další dopady a souvislosti, které nyní nelze dopředu předjímat.

Ovšem je nutné uvést, že v k.ú. Medlánský téměř nedochází v Návrhu ÚPmB k vymezení nových zastavitelných (návrhových) ploch oproti platnému ÚPmB, vyjma zastavitelných ploch na východní straně prodloužené ulice V Újezdech.

Nicméně na základě rozhodnutí Rady města Brna (RMB), které přijala na schůzi RMB č.R8/127 zahájené dne 20.1.2021 s pokračováním dne 25.1.2021, uplatnil určený zastupitel, radní pro územní plánování RNDr. Filip Chvátal, PhD. u pořizovatele připravovaného Územního plánu města Brna – Odboru územního plánování a rozvoje MMB, ve smyslu § 53 odst. (1) zákona č. 183/2006 sb., o územním plánování a stavebním řádu, ve znění pozdějších předpisů, podnět, aby vyhodnocení výsledků projednání dokončil v souladu s doporučením RMB. RMB doporučila řešení u problematických oblastí rozvoje města stěžejního charakteru. u předmětné územní rezervy B-6 a B-7 následujícím způsobem:

„Vzhledem k tomu, že došlo na úrovni ZÚR JMK k rozhodnutí o umístění koridoru komunikace R-43 na území města Brna, je možné učinit rozhodnutí a aktivovat územní rezervy tj. územní rezervy převést zpět do zastavitelných ploch dle projednané a vybrané varianty Konceptu ÚPmB či dílčích úprav. Aktivaci územních rezerv převedením do zastavitelných ploch však nelze v úpravě Návrhu ÚPmB před opakovaným veřejným projednáním doporučit, ale až po první aktualizaci nového ÚPmB v rámci Zprávy o uplatňování ÚPmB, případně samostatnou změnou nového ÚPmB. V Návrhu ÚPmB by tak byly územní rezervy ponechány vyjma těch, kde je na základě výsledků projednání doporučeno jejich vypuštění.

Na základě výše uvedeného pořizovatel dává pokyn územní rezervu B-6 a B-7 z návrhu ÚPmB vypustit v souladu s podnětem určeného zastupitele.

Připomínka č.14

Vyhodnocení připomínky:

Vymezení územního systému ekologické stability (ÚSES) je v Návrhu ÚPmB v souladu s odborným oborovým dokumentem – plánem ÚSES, který je nezbytným podkladem pro vymezení ÚSES v ÚPD. Dle plánu ÚSES jsou v předmětné lokalitě vymezeny interakční prvky, které nahrazují lokální biokoridor ve dně údolí Medláneckého potoka nad Medládkami vymezený v platném ÚPmB. K hlavním důvodům nahrazení předmětného biokoridoru interakčními prvky patří jeho nízký biogeografický význam bez možnosti začlenění do ucelené hydrofilní větve místního ÚSES s vymezením funkčně odpovídajících biocenter.

Pro informaci uvádíme, že interakční prvek je obecně doplňkovou skladebnou částí lokálního ÚSES, která posiluje interakci ekologicky stabilnějších a méně stabilních ekosystémů, a tím ty méně stabilní pomáhá stabilizovat. Konkrétně zprostředkovává příznivé působení lokálních (místních) biocenter a biokoridorů na okolní, ekologicky méně stabilní krajinu. Skutečnost, že jde o doplňkové skladebné části místního ÚSES, znamená, že představují doplněk k vymezení biocenter a biokoridorů a není až tak podstatná jejich funkce pro ochranu přirozeného genofondu. Vymezování interakčních prvků není na rozdíl od biocenter a biokoridorů nikterak vázáno na biogeografické členění krajiny, a naopak daleko více vychází z aktuálního stavu krajiny. Návrh soustavy interakčních prvků má v zásadě doporučující charakter a nemá zákonnou podporu.

Ve vztahu k územnímu plánu jsou interakční prvky obecně "podměrečnou" kategorií, tj. takovou kategorií prvků, jejichž vymezení je pod rozlišovací možností územního plánu a povinnost jeho vymezení ani nevyplývá z právních předpisů. Nicméně o existenci interakčních prvků či o existenci jejich návrhu by měl mít zpracovatel územně plánovací dokumentace povědomí, aby svým řešením zbytečně funkční prvky nelikvidoval a u dosud neexistujících či nedostatečně funkčních neznemožnil provedení navržených opatření.

Na základě uvedeného je zřejmý důvod, pro který v dané lokalitě není v Návrhu ÚPmB vymezena a ani není vhodné vymezovat skladebnou část ÚSES – lokální biokoridor. Nicméně zpracovatel svým návrhem – vymezením příslušných ploch návrhové zeleně v předmětné lokalitě zajistil další existenci a funkčnost daných interakčních prvků.

V případě pozemku p.č. 1818 k.ú. Medládky uvádíme, že by se jeho vymezením jako samostatné plochy krajinné zeleně vytvořila podměrečná plocha, která nemá zákonné ani koncepční opodstatnění, protože předmětné krajinné prvky s ekologicko-stabilizační a také estetickou funkcí v podobě aleje jsou přirozenou součástí mimoprodukčních funkcí zemědělské plochy (viz Odůvodnění Návrhu ÚPmB). Pro informaci ještě uvádíme, že na základě požadavku a dohody s dotčeným orgánem Odborem životního prostředí Magistrátu města Brna, bude do závazné textové části doplněna regulace zajišťující větší a zřejmější ochranu výše uvedených krajinných prvků. V souvislosti s plánovanou budoucí urbanizací území není vymezení ploch krajinné zeleně žádoucí; vymezení těchto ploch má význam ve volné krajině.

Připomínka č.15

Vyhodnocení připomínky:

Objekty a plochy pro plnění funkce veřejné vybavenosti a sportu mohou být připuštěny i v plochách pro bydlení B nebo smíšených obytných C.

Sběrná střediska odpadů nejsou vzhledem ke svému charakteru a rozloze v územním plánu vymezena. Umístění sběrných středisek odpadů statutárního města Brna je přípustné v plochách bydlení, smíšených obytných, komerční vybavenosti, nákupních a zábavních center a zvláštních areálů, výroby a skladování, lehké výroby, podmíněně přípustné v plochách technické infrastruktury, dopravní infrastruktury a na veřejném prostranství, pokud toto umístění nenaruší jejich funkci.

Připomínce je vyhověno jiným způsobem.

Připomínka č.16

Vyhodnocení připomínky:

Skutečný způsob využití předmětného pozemku, tj. pobytová louka s ekologickou, komunikační a rekreační funkcí je realizovatelný a přípustný i v rámci plochy zemědělské, a to zejména z důvodu, že plní mimoprodukční funkce zemědělské plochy. Dané využití je také v souladu s § 18 odst. (5) stavebního zákona, jehož záměry Návrh ÚPmB z důvodu veřejného zájmu nevylučuje.

Nicméně vzhledem k tomu, že je předmětný pozemek ve vlastnictví Statutárního města Brna, jeho grafická čitelnost je v měřítku zpracování nového ÚPmB, skutečné využití nejlépe reflektuje právě plocha krajinné zeleně a pozemek nebude tvořit nesmyslnou enklávu v daném území, protože plynule navazuje na okolní plochy krajinné zeleně, jeví se důvodné změnit pozemek na plochu krajinné zeleně "K".

Připomínka č.17

Vyhodnocení připomínky:

Předmětem připomínky je požadavek na zachování stávajícího prostupu územím mezi ul. Turistickou a Vycházkovou a z toho důvodu pozemky parc.č. 1033/1 a 1033/12, k.ú. Medlánky definovat jako zeleň Z, tj. neměnit na plochu zahrádek I. Připomínce nelze zcela vyhovět, neboť se jedná o pozemky v soukromém vlastnictví, kdy jeho vlastníci požadují jiné funkční využití, kterému nelze v současné době vyhovět. To však nevylučuje i v plochách zahrádek zachovat stávajícího prostupu územím, pokud bude na tomto řešení s vlastníkem pozemků nalezena shoda.

Pro informaci závěrem uvádíme fakt, že dle obecných podmínek závazné části „Návrhu ÚPmB (2020)“: „Záměry na změny v území musí zachovávat a posilovat prostupnost v území; ve stabilizovaných plochách musí být zachovány pěší trasy zajišťující průchodnost území a přístup k jednotlivým pozemkům. V plochách změn musí být navrhována řešení, která zajistí prostupnost v území, zejména návaznost na zastavěné území či zastavitelné plochy nebo pěší průchodnost do krajiny.“, a dále „Stavby a zařízení dopravní a technické infrastruktury lze umístit ve všech typech ploch s rozdílným způsobem využití. V případě ploch zástavby lze stavby a zařízení dopravní infrastruktury umístit, pokud záměr není zjevně nepřiměřený vůči návazným či dotčeným plochám. V případě volných ploch lze stavby a zařízení dopravní a technické infrastruktury umístit za podmínky minimalizace jejich plošného a prostorového střetu s příslušnou plochou a minimalizace negativního vlivu na funkčnost plochy vyplývající z hlavního využití, pokud není v podmínkách využití typů ploch stanoveno jinak.“, a také „Veřejná prostranství lze umístit ve všech typech ploch s rozdílným způsobem využití.“

Na základě uvedeného je zřejmé, že není nutná požadovaná změna funkčního využití pro zajištění prostupu, která by jako taková měla být zajištěna regulacemi území danými v textové části Návrhu ÚPmB (2020).

Připomínka č.18

Vyhodnocení připomínky:

Skutečný stav (stromová kaple sloužící jako místo spočinutí a rozjímání na procházkách, k venkovním bohoslužbám, k oddávání snoubenců v přírodě nebo třeba pro pořádání koncertů a určené pro širokou veřejnost), a předpokládaný způsob využití předmětného pozemku (vzpomínkový háj s možností pohřbívání ke kořenům) neodpovídá funkčnímu využití navrženému v Návrhu ÚPmB pro plochy zahrádek "I". Vzhledem k tomu, že se část výše uvedených aktivit v daném místě realizuje již nyní, nepředpokládá se konfliktní působení na okolní plochy. Dále uvádíme, že se jedná o pozemky ve vlastnictví města Brna a jde o záměr městské části podporovaný městem. Na základě uvedeného je vhodné vymezit předmětný pozemek p.č. 1353 v k.ú. Medlánky na plochu, která nejlépe reflektuje reálný i budoucí způsob využití a to na plochu veřejné vybavenosti „V/x/h (lze považovat za plochu v krajinně bez nutnosti navázání této plochy na plochu veřejného prostranství).

Připomínka č.19

Vyhodnocení připomínky:

V dané věci uplatnila připomínku MČ Brno-Medlánky, pořizovatel požadavku vyhověl takto: Pozemek parc. č. 1000/11 k. ú. Medlánky je dle platného ÚPmB sice součástí plochy vodohospodářské, dle stavu v území je také spolu s pozemkem parc. č.1012/12 zahrnut do společného oplocení u RD Rysova 2b, s přístupem z ulice Rysova. Jejich vymezení jako součást stabilizované plochy B/r2 je žádoucí.

Oproti tomu pozemek parc. č. 994/1 a s ním i pozemky parc. č. .994/2, 994/3, 984/5, 1012/11 a 1012/20 k. ú. Medlánky jsou dle platného ÚPmB součástí plochy vodohospodářské, dle stavu v území jsou přístupné pouze cestou kolem rybníka a nesouvisejí s nemovitostí určenou pro bydlení. Není proto důvod je nyní v novém ÚP zahrnovat do stabilizované plochy bydlení, využití pozemků takovému funkčnímu využití neodpovídá. V tomto rozsahu se tímto připomínce částečně vyhovuje.

Připomínka č.20

Vyhodnocení připomínky:

V dané věci uplatnila připomínku MČ Brno-Medlánky, pořizovatel požadavku vyhověl takto: Na částech pozemků v majetku smB parc. č. 985/1 a 985/19 k. ú. Medlánky při ulici Rysova je v ÚP vymezena plocha ke stavebnímu využití pro bydlení, stejně tak je na části pozemků návrhová plocha městské zeleně. Pořizovatel preferuje ponechat možnost stavebního využití, tj. nevymezovat zde pouze plochu zeleně. Ta je vyjádřena na částech pozemků v rozsahu návrhové plochy Z. Byť je MČ preferované stavební využití pro domov pro seniory přípustné i v ploše bydlení, garancí takového cílového využití je právě plocha veřejné vybavenosti V. S ohledem na vlastnictví pozemků smB je také vhodné plochu pro veřejný účel jednoznačně v novém ÚP vymežit odpovídající funkcí, tj. plochou V.

Připomínka č.21

Vyhodnocení připomínky:

V dané věci uplatnila připomínku MČ Brno-Medlánky, pořizovatel požadavku vyhověl takto: Požadované vymezení samostatné plochy V na částech pozemků parc. č. 985/1, 985/2 a 985/21 v jižním konci ulice Rysova, při kruhovém objezdu není s ohledem na metodiku zpracování nového ÚP vhodné: jednalo by se o podměrečnou plochu, kterou je problematické v novém ÚP samostatně vymežit za současného zachování čitelnosti hlavního výkresu - rozsah plochy a zápis kódu stavební plochy. Záměr nového objektu radnice MČ lze realizovat i v rámci plochy bydlení. Přesto pořizovatel s přihlédnutím k místním zájmům městské části dává pokyn zpracovatelé, aby požadavek MČ na plochu V prověřil.

Zpracovatel se na základě pokynu pořizovatele problematikou vymezení samostatné funkční plochy zabýval a –z pozice odborného garanta správnosti řešení– v upraveném návrhu ÚP nakonec vymežil rozsah plochy V/v2 tak, aby byla plocha vymezena přehledným způsobem. Ve výsledku je připomínce vyhověno.

Připomínka č.22

Vyhodnocení připomínky:

V dané věci uplatnila připomínku MČ Brno-Medlánky, pořizovatel odůvodnil takto: Území mezi bytovými domy jabloňová 22-28 a ulicí Kuřimskou, které je využíváno jako volné prostranství - zeleň má výměru pod limit 0,2 ha pro samostatné funkční vymezení; plocha zeleně v platném ÚPmB dnes zahrnuje větší území, i to, které je již stavebně využito. Po zpřesnění využití dle skutečného stavu není samostatné vymezení plochy městské zeleně Z v návrhu nového ÚP účelné, území bude nadále užíváno jako volné prostranství v rámci stabilizované plochy bydlení.

Připomínka č.23

Vyhodnocení připomínky:

V dané věci uplatnila připomínku MČ Brno-Medlánky, pořizovatel požadavek zohlednil takto: Oproti platnému ÚPmB a řešení obsaženému v Konceptu ÚP není v Návrhu ÚP zástavba RD v ulici Za Parkem a Hujíčková zahrnuta do návrhové plochy, ale je již stabilizována. Proto je žádoucí stabilizovanou plochu bydlení vymezit dle skutečného stavu v území a městské pozemky 855, 856 a jižní část pozemku 711/1 (s cestou ve stopě ulice Hujíčková) vše k. ú. Medlánky vymezit jako stabilizovanou plochu zeleně - součást zámeckého parku. Návrh ÚP totiž vymezení jižní stopy ulice Hujíčková jako plochy veřejného prostranství dle Konceptu ÚP nepřebírá.

Je žádoucí zachovat na městském pozemku parc. č. 710/1 k. ú. Medlánky návrhovou plochu městské zeleně, lze připustit oproti projednanému Konceptu ÚP (i platnému ÚPmB) redukcí jejího rozsahu do podoby dle návrhu nového ÚP. Plocha zeleně je v daném místě podstatná pro kvalitní propojení od stávajícího zámeckého parku k budoucí tramvajové smyčce do dalšího území v lokalitě Me-1. Návrhová plocha Z byla pro tento účel v Návrhu ÚP (projednávaném v červnu 2020) vymezena v dostatečném rozsahu, proto pořizovatel neshledal žádoucí požadavku MČ na její rozšíření vyhovět.

Na základě doporučení samosprávy města k vypořádání námitek a připomínek doručených k projednanému Návrhu nového ÚP (v červnu 2020) bude na pozemku parc. č. 710/1 k. ú. Medlánky v majetku města doplněna plocha veřejné vybavenosti (V) ve vazbě na ZŠ Hudcova. Tento požadavek na plochu V nakonec vyplynul z interních jednání s MČ, která tímto chce zajistit na městském pozemku plochu pro sportovního zařízení k ZŠ Hudcova. Takto je formulován i konkrétní požadavek na řešení uvedený u stanovené ÚS-8 v kap. 12 textové části ÚP a v kartě lokality Me-1. MČ je nakonec vyhověno v rozsahu tohoto požadavku.

V rozvojové lokalitě Me-1 lze další propojení pásem městské zeleně od navrhované tramvajové smyčky realizovat v rámci vymezených stavebních ploch, Návrh nového ÚP jednotlivé pásy liniové zeleně nevymezuje. Taktéž stezka pro pěší a cyklista je nad podrobnost řešení v novém ÚP. Jejich realizace spolu s pásem zeleně je podél budoucí trati Me/31 na základě obecných regulativů možná ve všech stavebních plochách, tudíž i v ploše dopravy D, či sousední ploše smíšené obytné C. V této části není požadavku MČ vyhověno.

Připomínce se částečně vyhovuje v rozsahu vyhovění shodným požadavkům MČ.

Připomínka č.24

Vyhodnocení připomínky:

V dané věci uplatnila připomínku MČ Brno-Medlánky, pořizovatel požadavek zohlednil takto: V rozvojové lokalitě Me-1 lze další požadované využití pro veřejnou vybavenost (školství, centrum volného času), komerční vybavenost (sport), hřiště realizovat v rámci vymezených smíšených obytných ploch C. Pořizovatel neshledává účelné vymezením funkční plochy V či S předjímat jejich konkrétní lokalizaci. Pro území lokality Me-1 je předepsáno zpracování ÚS-8, ta prověří potřebu občanského vybavení a navrhne na území využití funkčních ploch C ve větší podrobnosti. Viz požadavky na řešení v ÚS uvedené v textové části v kap. 12 a v příslušné kartě lokality Me-1.

S odkazem na text vyhodnocení u připomínky č.23 je požadavek MČ na plochu pro sportovní zařízení pro ZŠ Hudcova řešen vymezením plochy V na městském pozemku parc. č. 710/1 k. ú. Medlánky

Samospráva města na Poradě vedení dne 10.12.2020 odsouhlasila podnět na úpravu rozsahu funkčních ploch bydlení v předmětné lokalitě ve prospěch smíšeného využití s volnou strukturou zástavby a v plochách pro smíšené využití úpravu výškových hladin zástavby dle Případové studie lokality Technologický park (KAM, 2020) pro účely úpravy Návrhu nového ÚPmB.

Na základě rozhodnutí Rady města Brna (RMB), které přijala na schůzi RMB č.R8/127 zahájené dne 20.1.2021 s pokračováním dne 25.1.2021, uplatnil určený zastupitel, radní pro územní plánování RNDr. Filip Chváta, PhD. u pořizovatele připravovaného Územního plánu města Brna – Odboru územního plánování a rozvoje MMB, ve smyslu § 53 odst. (1) zákona č.

183/2006 sb., o územním plánování a stavebním řádu, ve znění pozdějších předpisů, podnět, aby vyhodnocení výsledků projednání dokončil v souladu s doporučením RMB. RMB doporučila řešení u problematických oblastí rozvoje města stěžejního charakteru. Doporučení se týkalo i rozvojové lokality Me-1 Technologický park. Proto pořizovatel dal pokyny na úpravu návrhu ÚP v lokalitě Me-1 pro 1. opakované veřejné projednání (v červnu 2021), vše v souladu s podnětem určeného zastupitele.

K další úpravě návrhu ÚP oproti výše uvedenému došlo v lokalitě Me-1 po 1. opakovaném veřejném projednání.

Na základě připomínek MČ doručených při 1. opakovaném veřejném projednání se určený zastupitel navrženým řešením v severní části lokality Me-1 znovu zabýval a uplatnil v procesu vyhodnocování výsledků projednání dopisem č.j. MMB/0477610/2021 ze dne 13.9.2021 k lokalitě Me-1 na základě doporučení RMB R8/168 ze dne 1.9. 2021 podnět na zohlednění místních zájmů MČ Brno - Medlánky, a to na navrácení původní plochy W/v3 a rozšíření plochy B/r2 na úkor plochy C/v3. Městské části jsou dle Statutu města Brna oprávněny uplatňovat právo na místní samosprávu ve specifickém režimu prostřednictvím vyjádření k projednávaným územně plánovacím dokumentacím.

Na základě výsledků projednání byly místní zájmy městské části MČ Brno-Medlánky alespoň částečně zohledněny a Návrh pro 2. opakované veřejné projednání byl upraven.

Připomínce je vyhověno částečně, promítnutím požadavků na konkretizaci využití lokality Me-1 pro občanskou vybavenost do požadavků k řešení do vymezené ÚS-8.

Připomínka č.25

Vyhodnocení připomínky:

V rámci podání je požadováno vymezení propojení mezi územím Technologického parku a průmyslovou zónou v Kuřimi.

Pro dokladování transparentnosti procesu vyhodnocení podání je uvedeno také mezitímní vyhodnocení z r. 2020:

Požadavku bylo v roce 2020 vyhověno částečně, protože: „Úkolem územního plánu je vytvářet územní podmínky pro možnost umístění záměrů, nikoliv zajistit „bezproblémovou“ realizaci všech záměrů a znát podrobné technické provedení jednotlivých úseků. Obecně územní plán stanovuje základní koncepci rozvoje území obce, ochrany jeho hodnot, jeho plošného a prostorového uspořádání, uspořádání krajiny a koncepci veřejné infrastruktury a stanovuje podmínky pro využití území. Nový Územní plán města Brna (ÚPmB) pracuje s méně podrobným měřítkem hlavního výkresu 1:10 000, než tomu je u současného (1:5000).

V rámci stanovení podmínek využití ploch v kap. 6.2. a kap. 6.3.3.10 závazné textové části je umožněno umístění cyklistické infrastruktury ve všech plochách s rozdílným způsobem využití. Z hlediska požadavku na zakreslení dalších propojení uvádíme, že v rámci cyklistické dopravy byl zvolen obecnější přístup.

Ve výkrese 2.2. Souhrnný výkres dopravy jsou vyznačeny „vybrané samostatné cyklotrasy“, kterými jsou zpřesněny záměry ze Zásad územního rozvoje Jihomoravského kraje. Ve výkresu odůvodnění O.6 Cyklistická doprava – schéma jsou k výše uvedenému jevu navíc vyznačeny „vybrané pouliční cyklotrasy“, které naznačují možná vybraná propojení území města, která však již nejsou závazná a je možné je operativně upravovat nebo dále doplňovat.

Obecně ve výkrese odůvodnění O.6 nejsou trasy vymezeny závazně a umístění jakýchkoliv cyklistických tras nebo stezek je možná v souvislosti s obecnými podmínkami uvedenými v kapitolách 6.1 až 6.5 Výroku ve všech plochách.“

Konečné vyhodnocení podání se vztahuje k výslednému řešení Návrhu nového ÚPmB:

Návrh Územního plánu města Brna pro opakované veřejné projednání (06/2021) byl upraven a požadované propojení cyklostezkou Technologický park - Kuřim bylo doplněno o tuto trasu do výkresu 2.2. a Odůvodnění.

Tímto je požadavek zohledněn.

Připomínka č.26

Vyhodnocení připomínky:

V dané věci uplatnila připomínku MČ Brno-Medlánky, pořizovatel požadavku vyhověl takto: Stávající zástavba RD ve východním konci ulice Turistická byla zahrnuta do stabilizované plochy městské zeleně Z - zámecký park- již v Konceptu nového ÚP. Existence stávající zástavby zahrnuté do jiné funkční plochy nestavební je ošetřena obecným regulativem a neznamená její vymístění a dotvoření celého území jako park.

Zástavba RD dotváří charakter území u křižovatky ulic Turistická a Hudcova a zasahuje území o rozloze cca 0,24 ha. Proto je možné pro zástavbu vymezit samostatnou stavební funkční plochu v souladu s požadavkem § 3 odst 1 vyhl. 501/2006 Sb., v platném znění.

Obdobně lze postupovat v případě zástavby komerčními objekty a v ulici Hudcova 2,2a, které zahrnují území o rozloze cca 0,31 ha.

Zpracovatel se na základě pokynu pořizovatele problematikou vymezení odpovídající stavební plochy pro zástavbu RD na ul. Turistická a zástavbu vybavenosti na ul. Hudcova znovu zabýval a –z pozice odborného garanta správnosti řešení– vymezil jednu stabilizovanou plochu smíšenou obytnou.

Ve výsledku je připomínce vyhověno.

5195

MAGISTRÁT MĚSTA BRNA
ODBOR ÚZEMNÍHO PLÁNOVÁNÍ
A ROZVOJE

MAGISTRÁT MĚSTA BRNA
Odbor územního plánování a rozvoje

Došlo: 01-07-2020
Č.j. MMB: 0240685
Příl:

Statutární město Brno
Magistrát města Brna

MMB/0270685/2020
listy: 1 přílohy:



mmb1es7739458d Doručeno: 01.07.2020

PODÁNÍ K NÁVRHU

Návrh Územního plánu města Brna

Podatel	
Typ subjektu:	Fyzická osoba
Příjmení, jméno:	[REDACTED]
Adresa / sídlo:	[REDACTED]
Kontakt:	[REDACTED]
Vlastnický vztah podatele:	[REDACTED]

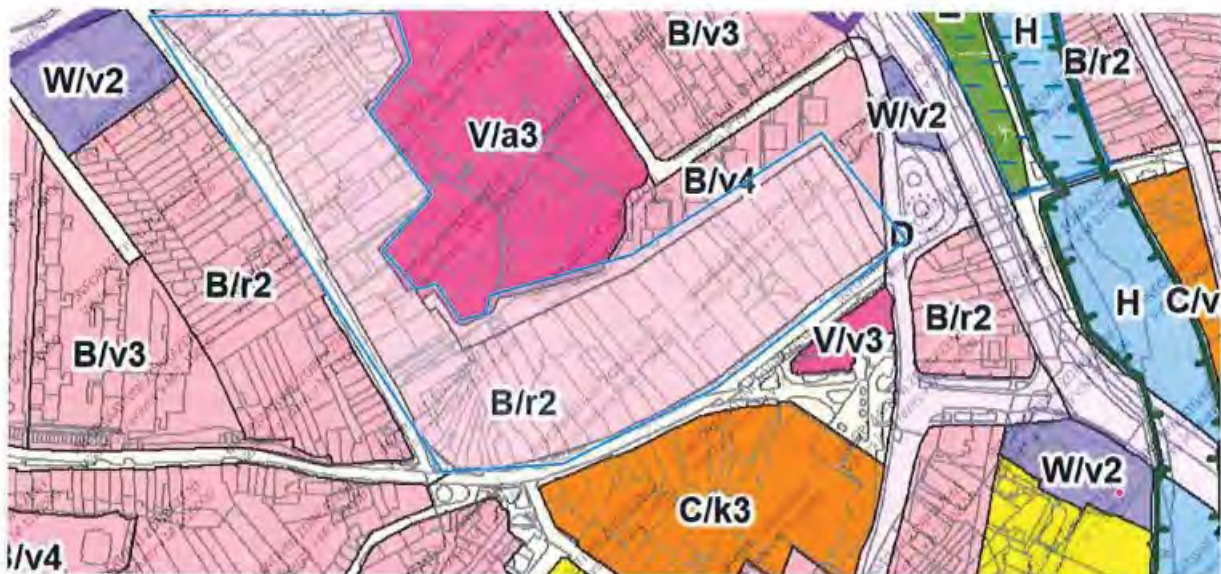
Námítka	číslo:	1
---------	--------	---

Námítka:

Plocha B/r2 vymezená ulicemi Náměstí 28. dubna a Přístavní definuje zástavbu jako Rezidenční nízkopodlažní s výškovou úrovní zástavby 3-10m.

Stávající zástavba je tvořena většinou přízemními, místy dvoupodlažními rodinnými domy a spolu s navazujícími ulicemi (Výhon, Přístavní, Nad Kašnou) tvoří v jádru městské části Brno Bystrc kompaktní nízkopodlažní strukturu vesnického charakteru. Navrhovaná třípodlažní výšková regulace 3 -10 m by zásadním způsobem narušovala tuto kompaktní strukturu a umožnila by necitlivé zásahy a novostavby, které by nezachovaly současný jedinečný charakter zástavby. Zachování úrovně zástavby 3-7m by bylo pro tuto lokalitu vhodnější, zcela dostačující a nenarušovalo by její ráz.

Námítka číslo 1 (zářes)



v BRNĚ dne 29.6.2020	Podpis
----------------------	--------

Vyplněný formulář zašlete na níže uvedenou adresu:
Magistrát města Brna, Odbor územního plánování a rozvoje, Kounicova 67, 601 67 Brno

MMB/0270685/2020

Připomínka

Vyhodnocení připomínky:

Zpracovatel vyhodnotil výškovou úroveň 2 pro funkční plochu bydlení B/r2 mezi ulicemi Přístavní a nám. 28. dubna v Bystrci jako vhodné pro danou lokalitu. V lokalitě se nacházejí jedno až dvoupatrové rodinné domy. Z toho důvodu je nastavená výšková úroveň vyhovující a respektující aktuální stav.

3894



mmb1es77394591

NÁMITKA / PŘIPOMÍNKA

MAGISTRÁT MĚSTA BRNA

Odbor územního plánování a rozvoje

Došlo dne: 24.05.2020

Číslo MMB: 0270690

Příl:

NÁZEV PROJEDNÁVANÉ ÚPD

Změna v MČ Brno – Bohunice Be – 4
 mezi ulicemi Pod nemocnicí a Jihlavská

Identifikační údaje podatele

Fyzická osoba/právnícká osoba

Jméno, příjmení /
 Název společnosti

Datum narození/
 Identifikační číslo

Adresa

~~Jsem~~ - nejsem*) občan města Brna

~~Jsem~~ - nejsem*) vlastníkem pozemku/ů nebo stavby v ploše dotčené
 navrhovanou změnou

Katastrální území, parc. č.

Upřesnění obsahu námítky/připomínky

K textové části

Ke grafické části

K procesu pořizování

Městská část

Brno - Bohunice

Katastrální území

Brno - Bohunice

Parcelní čísla pozemků (adresa,
 doplňující popis lokality)

Parcelní čísla pozemků neznám (jde o lesík mezi ulicemi Pod nemocnicí
 a Jihlavská) Be - 4

Text námítky/připomínky včetně
 ZDŮVODNĚNÍ

- grafická příloha
- ano
- ne
- další přílohy

Podporuji zachování každé zelené
 plochy, která je nutná k životu
 nás všech. V době změn klimatu

V BRNĚ dne 29.5.2020

Podpis:

*nehodící se škrtněte

MMB/0270690/2020

Připomínka

Vyhodnocení připomínky:

Vzhledem k předpokládané kapacitní zástavbě v lokalitě Západní brána je vymezení plochy zeleně podél ulice Jihlavská dle stávajícího stavu užívání oprávněné. Zeleň je využívána pro volnočasové aktivity. Předmětná část pozemků využívaná jako zeleň se stromy, která je součástí zastavitelné plochy C/k3, je významnou plochou zeleně ve smyslu vyhlášky č. 15/2007. Pozemky jsou (kromě pozemku o výměře 124 m²) ve vlastnictví statutárního města Brna. Proto dává pořizovatel pokyn vymežit část pozemků z plochy C/k3 do stabilizované plochy bydlení a plochy zeleně. Bude udělen pokyn vymežit i plochu zeleně při ul. Osová.



mmb1es773945e6

3896

NÁMITKA / PŘIPOMÍNKA

MAGISTRÁT MĚSTA BRNA
Odbor územního plánování a rozvoje

NÁZEV PROJEDNÁVANÉ ÚPD

Změna v MČ Brno – Bohunice
mezi ulicemi Pod nemocnicí a Jihlavská

Doklad číslo: 24-06-2020

C.j. MMB: 0270794

Příj.:

Identifikační údaje podatele

Fyzická osoba/právnícká osoba

Jméno, příjmení /
Název společnostiDatum narození/
Identifikační číslo

Adresa

Jsem -nejsem*) občan města Brna

Jsem - nejsem*) vlastníkem pozemku/u nebo stavby v ploše dotčene
navrhovanou změnou

Katastrální území, parc č.

Upřesnění obsahu námítky/připomínky

 K textové části Ke grafické části K procesu pořizování

Městská část

Brno - Bohunice

Katastrální území

Brno - Bohunice

Parcelní čísla pozemků (adresa,
doplňující popis lokality)Parcelní čísla pozemků neznám (jde o lesík mezi ulicemi Pod nemocnicí
a Jihlavská) BE-4Text námítky/připomínky včetně
ZDŮVODNĚNÍ

JDE O KOUPEL LESA,
KDE CUDNÍ PĚNKARI
JSOU PŘOTI, ABY
SE ZDE NEBO STAVĚLO!
UŽ NYNÍ NEMÍ
KDE NA ULICI PARKOVAT!

- grafická příloha

 ano ne

- další přílohy

V BRNĚ dne 27.5.20

Po

MMB/0270794/2020

Připomínka

Vyhodnocení připomínky:

Nesouhlasíte s rušením plochy městské zeleně ve střední části lokality Be-4.

Střední část rozvojové lokality mezi ulicemi Pod Nemocnicí a Jihlavská bude vymezena jako městská zeleň. Východní část lokality s původní a novější zástavbou podél ulic Jihlavská a Na Pískové cestě bude vyznačena jako plocha pro bydlení B/k3. V západní části lokality bude místo plochy dopravy v místě stávajících garáží vymezena plocha smíšená obytná C/k3. Umožní zastavět a rozvíjet zbývající volné části plochy C. Zachování stávajících garáží bude zmíněno v textové části ÚPmB v kartě lokalit.

Pruh zeleně mezi Jihlavskou a Pod Nemocnicí zůstane zachovaný.



mmb1es773945ed

3897

NÁMITKA / PŘIPOMÍNKA

MAGISTRÁT MĚSTA BRNA
Odbor územního plánování a rozvoje

NÁZEV PROJEDNÁVANÉ ÚPD

Změna v MČ Brno – Bohunice Be – 4

mezi ulicemi Pod nemocnicí a Jihlavská

24-06-2020

Identifikační údaje podatele

Č.j. MMB: 0270800

DRH:

Fyzická osoba/právnícká osoba

Jméno, příjmení /
Název společnostiDatum narození/
Identifikační číslo

Adresa

Jsem - nejsem*) občan města Brna

Jsem - (nejsem*) vlastníkem pozemku/ů nebo stavby v ploše dotčené
navrhovanou změnou

Katastrální území, parc č.

Upřesnění obsahu námítky/připomínky

 K textové části Ke grafické části K procesu pořizování

Městská část

Brno - Bohunice

Katastrální území

Brno - Bohunice

Parcelní čísla pozemků (adresa,
doplňující popis lokality)Parcelní čísla pozemků neznám (jde o lesík mezi ulicemi Pod nemocnicí
a Jihlavská) BE 4Text námítky/připomínky včetně
ZDŮVODNĚNÍLes co tu roste skoro
40 let.

- grafická příloha

 ano ne

- další přílohy

V Brně dne 27.5.20

Podpi

*nehodící se škrtněte

MMB/0270800/2020

Připomínka

Vyhodnocení připomínky:

Nesouhlasíte s rušením plochy městské zeleně ve střední části lokality Be-4.

Střední část rozvojové lokality mezi ulicemi Pod Nemocnicí a Jihlavská bude vymezena jako městská zeleň. Východní část lokality s původní a novější zástavbou podél ulic Jihlavská a Na Pískové cestě bude vyznačena jako plocha pro bydlení B/k3. V západní části lokality bude místo plochy dopravy v místě stávajících garáží vymezena plocha smíšená obytná C/k3. Umožní zastavět a rozvíjet zbývající volné části plochy C. Zachování stávajících garáží bude zmíněno v textové části ÚPmB v kartě lokalit.

Pruh zeleně mezi Jihlavskou a Pod Nemocnicí zůstane zachovaný.

3898



mmb1es773945f7

NÁMITKA / PŘIPOMÍNKA

MAGISTRÁT MĚSTA BRNA

Odbor územního plánování a rozvoje

NÁZEV PROJEDNÁVANÉ ÚPD

Změna v MČ Brno – Bohunice Be – 4

mezi ulicemi Pod nemocnicí a Jihlavská

datum: 24-06-2020

Identifikační údaje podatele

Č.j. MMB: 0270813

Příl.:

Fyzická osoba/právnícká osoba

Jméno, příjmení /
Název společnostiDatum narození/
Identifikační číslo

Adresa

Jsem - nejsem*) občan města Brna

Jsem - nejsem*) vlastníkem pozemku/ů nebo stavby v ploše dotčené
navrhovanou změnou

Katastrální území, parc č.

Upřesnění obsahu námítky/připomínky

 K textové části Ke grafické části K procesu pořizování

Městská část

Brno - Bohunice

Katastrální území

Brno - Bohunice

Parcelní čísla pozemků (adresa,
doplňující popis lokality)Parcelní čísla pozemků neznám (jde o lesík mezi ulicemi Pod nemocnicí
a Jihlavská) BE 4Text námítky/připomínky včetně
ZDŮVODNĚNÍ

VEŘEJNÁ ZELEN
VENČENÍ PĚŠKŮ
NEPOVHLAŠI'M V VYHRAZENÍ!

- grafická příloha

 ano ne

- další přílohy

V *Konec* dne 2.02.0

Podpis:

*nehodící se škrtněte

MMB/0270813/2020

Připomínka

Vyhodnocení připomínky:

Nesouhlasíte s rušením plochy městské zeleně ve střední části lokality Be-4.

Střední část rozvojové lokality mezi ulicemi Pod Nemocnicí a Jihlavská bude vymezena jako městská zeleň. Východní část lokality s původní a novější zástavbou podél ulic Jihlavská a Na Pískové cestě bude vyznačena jako plocha pro bydlení B/k3. V západní části lokality bude místo plochy dopravy v místě stávajících garáží vymezena plocha smíšená obytná C/k3. Umožní zastavět a rozvíjet zbývající volné části plochy C. Zachování stávajících garáží bude zmíněno v textové části ÚPmB v kartě lokalit.

Pruh zeleně mezi Jihlavskou a Pod Nemocnicí zůstane zachovaný.

3899



mmb1es773945ff

NÁMITKA / PŘIPOMÍNKA

NÁZEV PROJEDNÁVANÉ ÚPD		Změna v MČ Brno – Bohunice Be – 4 mezi ulicemi Pod nemocnicí a Jihlavská	
Identifikační údaje podatele		MAGISTRÁT MĚSTA BRNA Odbor územního plánování a rozvoje	
Fyzická osoba/právnícká osoba		Došlo dne: 24.06.2020	
Jméno, příjmení / Název společnosti	[REDACTED]		
Datum narození/ Identifikační číslo	[REDACTED]		
Adresa	[REDACTED]		
Jsem - nejsem* občan města Brna	Jsem - nejsem vlastníkem pozemku/u nebo stavby v ploše dotčené navrhovanou změnou Katastrální území, parc č.		
Upřesnění obsahu námítky/připomínky			
<input checked="" type="checkbox"/> K textové části	<input type="checkbox"/> Ke grafické části	<input type="checkbox"/> K procesu pořizování	
Městská část	Brno - Bohunice		
Katastrální území	Brno - Bohunice		
Parcelní čísla pozemků (adresa, doplňující popis lokality)	Parcelní čísla pozemků neznám (jde o lesík mezi ulicemi Pod nemocnicí a Jihlavská) BE-4		
Text námítky/připomínky včetně ZDŮVODNĚNÍ	ZACHOVÁNÍ ZELENEJ VĚTVY STOP HLAVKY.		
- grafická příloha <input type="checkbox"/> ano <input type="checkbox"/> ne - další přílohy	[REDACTED]		
V dne [REDACTED]	Podpis: [REDACTED]		

*nehodící se škrtněte

MMB/0270823/2020

Připomínka

Vyhodnocení připomínky:

Nesouhlasíte s rušením plochy městské zeleně ve střední části lokality Be-4.

Střední část rozvojové lokality mezi ulicemi Pod Nemocnicí a Jihlavská bude vymezena jako městská zeleň. Východní část lokality s původní a novější zástavbou podél ulic Jihlavská a Na Pískové cestě bude vyznačena jako plocha pro bydlení B/k3. V západní části lokality bude místo plochy dopravy v místě stávajících garáží vymezena plocha smíšená obytná C/k3. Umožní zastavět a rozvíjet zbývající volné části plochy C. Zachování stávajících garáží bude zmíněno v textové části ÚPmB v kartě lokalit.

Pruh zeleně mezi Jihlavskou a Pod Nemocnicí zůstane zachovaný.

3903

MAGISTRÁT MĚSTA BRNA
Odbor územního plánování a rozvoje
Kounicova 67
601 67 Brno

MAGISTRÁT MĚSTA BRNA
Odbor územního plánování a rozvoje
Došlo dne: 24-06-2020
Č.j. MMB: 0240/20

NÁMITKA / PŘIPOMÍNKA

NÁZEV PROJEDNÁVANÉ ÚPD: Změna v MČ Brno – Bohunice Be 4 mezi ulicemi Pod nemocnicí a Jihlavská

Identifikační údaje podatele

Fyzická osoba/právnícká osoba

Jméno, příjmení /
Název společnosti



Datum narození/
Identifikační číslo

Adresa

Jsem - nejsem*) občan města Brna

Jsem - nejsem** vlastníkem pozemku navrhovanou změnou ploše dotčené Katastrální území, parc č.

Statutární město Brno
Doručeno: 24.06.2020
MMB/0270850/2020
listy: 3 přílohy:
truh: 11/sv:



Upřesnění obsahu námitky/připomínky

K textové části Ke grafické části K procesu pořizování

Městská část: Brno - Bohunice

Katastrální území: Brno - Bohunice

Parcelní čísla pozemků (adresa, doplňující popis lokality): Parcelní čísla pozemků neznám (jde o lesík mezi ulicemi Pod nemocnicí a Jihlavská) Be - 4

Text námitky/připomínky včetně ZDŮVODNĚNÍ

*Nezodhlasím s vyhlášením
lesíka se původní
ovocnáři (a Hře
Hlanku)*

- grafická příloha
 ano
 ne
- další přílohy

V dne 31.5.2020 Podpis:



*nehodící se škrtněte

MMB/0270850/2020

Připomínka

Vyhodnocení připomínky:

Podatel vyslovil obecný nesouhlas se zástavbou v lokalitě Be-4, tento názor je motivován obavou ze zničení vzrostlé zeleně při jižním okraji Jihlavské. Parcely, na kterých se zmiňovaná zeleň vyskytuje, jsou ve vlastnictví SMB, dle názoru pořizovatele proto nehrozí nekontrolované vykácení zeleně bez politického souhlasu vedení města Brna a městské části Bohunice. Po konzultaci s určeným zastupitelem bylo dohodnuto prověřit v ploše zmiňované vzrostlé zeleně změnu funkčního využití na plochu městské zeleně - Z. Tímto je zčásti vyhověno připomínce ve věci zachování vzrostlé zeleně v lokalitě Be-4. Část pozemků z plochy C/k3, využívaná jako zeleň se stromy, bude vymezena do stabilizované plochy zeleně Z.

3904

Došlo dne: 24. 06. 2020

Číslo MMB: 0270/57

NÁMITKA / PŘIPOMÍNKA

NÁZEV PROJEDNÁVANÉ ÚPD

Změna v MČ Brno – Bohunice Be-4
mezi ulicemi Pod nemocnicí a Jihlavská

Identifikační údaje podatele

Statutární město Brno

Doručeno: 24.06.2020

MMB/0270857/2020

lístky: 1 přílohy: 1
druh: 11/sv:

Fyzická osoba/právnícká osoba



mmb1es77394619

Jméno, příjmení /
Název společnosti

Datum narození/
Identifikační číslo

Adresa

Jsem - nejsem*) občan města Brna

Jsem - nejsem*) vlastníkem pozemku/u nebo stavby v prose dotčené
navrhovanou změnou

Katastrální území, parc č.

Upřesnění obsahu námítky/připomínky

K textové části

Ke grafické části

K procesu pořizování

Městská část

Brno - Bohunice

Katastrální území

Brno - Bohunice

Parcelní čísla pozemků (adresa,
doplňující popis lokality)

Parcelní čísla pozemků neznám (jde o lesík mezi ulicemi Pod nemocnicí
a Jihlavská) Be - 4

Text námítky/připomínky včetně
ZDŮVODNĚNÍ

Nesouhlasím s vyhlášením
Lesíka z důvodu
ovzdušší a šez hluku.

- grafická příloha

ano

ne

- další přílohy

V Brně dne 16. 6. 2020

Podpis

*nehodící se škrtněte

MMB/0270857/2020

Připomínka

Vyhodnocení připomínky:

Podatel vyslovil obecný nesouhlas se zástavbou v lokalitě Be-4, tento názor je motivován obavou ze zničení vzrostlé zeleně při jižním okraji Jihlavské. Parcely, na kterých se zmiňovaná zeleň vyskytuje, jsou ve vlastnictví SMB, dle názoru pořizovatele proto nehrozí nekontrolované vykácení zeleně bez politického souhlasu vedení města Brna a městské části Bohunice. Po konzultaci s určeným zastupitelem bylo dohodnuto prověřit v ploše zmiňované vzrostlé zeleně změnu funkčního využití na plochu městské zeleně - Z. Tímto je zčásti vyhověno připomínce ve věci zachování vzrostlé zeleně v lokalitě Be-4. Část pozemků z plochy C/k3, využívaná jako zeleň se stromy, bude vymezena do stabilizované plochy zeleně Z.

PODÁNÍ K NÁVRHU

Návrh Územního plánu města Brna

MMB/0270904/2020

listy 2 přílohy



mmb1es77394646 Doručeno: 01.07.2020

Podatel			
Typ subjektu:	Fyzická osoba		
Příjmení, jméno:	Pacasová Martina	Datum narození:	████████
Adresa / sídlo:	Husova 12, 60200 Brno		
Kontakt:	Email:	pacasova.martina@brno.cz	Telefon: ██████████

Připomínka	číslo:	1
-------------------	---------------	----------

1 Oddělení strategického plánování Odboru strategického rozvoje a spolupráce Magistrátu města Brna by z hlediska celkového rozvoje lokality Červený kopec (Be-6, Sty-3, Sty-8) v oblasti V-3 preferovalo umístění ploch bydlení, příp. smíšených obytných. Vzhledem k rozříznutí majetkové struktury této části lokality nelze pravděpodobně předpokládat realizaci původně zamýšleného arboreta Masarykovy univerzity. V lokalitě je již v současnosti umístěna řada staveb trvalého bydlení a majitelé jednotlivých pozemků při společných setkáních k Územní studii Červený kopec dlouhodobě vyjadřovali zájem o transformaci i této části na oblast bydlení. 1

Připomínka číslo 1 (zákres)



Připomínka	číslo:	2
-------------------	---------------	----------

2 V části rozvojové lokality Be-6 jsou v návrhu ÚP podél ul. Kamenice umístěny plochy komerční vybavenosti, dle Územní studie Červený kopec byla v této části navrhována plocha smíšená obytná. Vzhledem k návaznosti na plochy rezidenčního bydlení směrem k vrcholu kopce, umístění stávajícího OC Kaufland i dalším stabilizovaným plochám komerční vybavenosti v rámci areálu Kampus Square je z našeho pohledu umístění další komerční vybavenosti v tomto místě na zvážení. 2

Připomínka číslo 2 (zářes)



Připomínka	číslo:	3
------------	--------	---

3 V lokalitě Be-5 je v návrhu ÚP umístěna plocha komerční vybavenosti. Dle dřívějších informací, které mělo Oddělení strategického plánování a rozvoje Magistrátu města Brna k dispozici od vlastníka většiny pozemků v této lokalitě (firmy FIRESTA - FIŠER, rekonstrukce, stavby a.s.) zde vlastník plánuje výstavbu bytových a kancelářských budov v kombinaci s obchody a službami. Doporučujeme prověřit aktuální záměry vlastníka.

3

Připomínka číslo 3 (zářes)



Připomínka	číslo:	4
------------	--------	---

4 V Textové části odůvodnění je na str. 275 v tab. 10 Strategické rozvojové oblasti pravděpodobně překlep. Rozvojovou oblast Červený kopec tvoří rozvojové lokality Be-6, Sty-8 a Sty-3, nikoliv Sty-2. Strategickou investicí dopravní infrastruktury je pak pravděpodobně Sty/1, nikoliv Sty/2. Prosíme o kontrolu a případnou opravu.

4

v BRNE dne 30. 6. 2010

Podpis



Vyplněný formulář zašlete na níže uvedenou adresu:
Magistrát města Brna, Odbor územního plánování a rozvoje, Kounicova 67, 601 67 Brno

MMB/0270904/2020

Připomínka č.1

Vyhodnocení připomínky:

Vymezení plochy I odpovídá stávajícímu využití, existence několika objektů v ploše zahrádek využívaných k bydlení nezakládá na změnu funkce na bydlení. Plocha je součástí územní rezervy pro veřejnou vybavenost V-3, ve které bude nutné prověřit možnost vymezení návrhových ploch veřejné vybavenosti v lokalitě, tj. nikoliv ploch bydlení nebo ploch smíšených obytných. V uváděné Územní studii Červený kopec je tato lokalita mimo řešené území.

Připomínka č.2

Vyhodnocení připomínky:

K připomínce k vymezení plochy komerční vybavenosti v rozvojové lokalitě Be-6 lze uvést pouze toliko, že se jedná o autorskou licenci zpracovatele na základě odborného posouzení a plocha jako taková naplňuje všechny požadavky stanovené právním řádem. Lokalita je vzhledem k dobrému dopravnímu napojení vhodně vymezena. Proto změna způsobu využití není důvodná. Lze také podotknout, že maloobchodní využití je pouze jedním z možných způsobů využití, a proto nelze předjímat nepotřebnost dané plochy pouze na základě blízkosti maloobchodních zařízení.

Připomínka č.3

Vyhodnocení připomínky:

Plochy komerční vybavenosti realizaci kancelářských budov v kombinaci s obchody a bydlením umožňují. Návrh územního plánu také zachovává kontinuitu se současným územním plánem; všechna majetková práva jsou zachována. Bližší prověření není potřebné. V případě specifických potřeb investora je nutná jeho aktivní účast v řízení o pořízení územního plánu. Pořizovatel nemá povinnost aktivně prověřovat záměry investorů, ani dle těchto záměrů upravovat návrh územního plánu, nevyplývá-li z právních předpisů opak.

Připomínka č.4

Vyhodnocení připomínky:

Připomínka není opodstatněná, strategickou dopravní investicí v lokalitě Červený Kopec je Sty/2, Sty/1 je označení pro trasu VMO, zde v tunelu.

Statutární město Brno
Magistrát města Brna

MMB/0270943/2020
listy: 2 přílohy.
druh:



mmb1es77394668 Doručeno: 01.07.2020

MAGISTRÁT MĚSTA BRNA
Odbor územního plánování a rozvoje

Došlo: 01-07-2020

Č.j. MMB: 0270943

Příl.:

5402
MAGISTRÁT MĚSTA BRNA
Odbor územního plánování a rozvoje
Kounicova 67
601 67 Brno

NÁMITKA / PŘIPOMÍNKA

NÁZEV PROJEDNÁVANÉ ÚPD

Návrh Územního plánu města Brna,
lokalita Kv-6 k.ú. Komárov

Identifikační údaje podatele

Fyzická osoba / právnická osoba

Jméno, příjmení /
Název společnosti

Datum narození /
Identifikační číslo

Trvalé bydliště /
sídl

Jsem – nejsem*) občan města Brna

Jsem - nejsem-*) vlastníkem pozemku/ů nebo stavby v ploše
dotčené navrhovanou změnou

Katastrální území Komárov [611026] parc. č.

Upřesnění obsahu námítky / připomínky

K textové části

Ke grafické části

K procesu pořizování

Městská část

Brno -Jih

Katastrální území

Komárov

Parcelní čísla pozemků (adresa,
doplňující popis lokality)

plochy o celkové výměře 256 m² při ulici Komárovská viz
příloha

Text námítky / připomínky včetně ZDŮVODNĚNÍ

přílohy:

ano

ne

Podávám námítku proti návrhu Územního plánu města Brna (dále ÚPmB) v lokalitě Kv-6 k.ú. Komárov –
nesouhlasím se změnou regulativu plochy o výměře 7807.8 m² při ulici Konopná na plochu přestavby a
se změnou výškové úrovně zástavby na úroveň 6 (12-28 m s akcentem do 40 m).

Žádám ponechat danou plochu jako plochu stabilizovanou, dle Varianty I. konceptu ÚPmB, s výškovou
zástavbou úrovně 3.

Zdůvodnění (pokračuje na další straně):

- a) V dané ploše se nachází 16 staveb, z nichž 13 jsou rodinné a bytové domy, 1 je budova pošty a 1 budova hotelu se sokolovnou. Většina z rodinných a bytových domů předmětné lokality prošla v uplynulých letech rekonstrukcí a osobně jako spoluvlastník firmy, která vlastní danou nemovitost, nepředpokládám a neplánuji zásadní přestavbu. V současném stavu vnitrobloky rodinných a bytových domů v blokové struktuře slouží pro každodenní rekreaci a obyvatelů a navrhovaný regulativ rozvojové oblasti s výškovou úrovní zástavby 6 značně naruší charakter okolní zástavby a zhorší podmínky pro využívání sousedních nemovitostí, čímž naruší vlastnická práva majitelů stávajících nemovitostí.
- b) Návrh ÚPmB je v rozporu s územní studií „Výškové zónování v Městské památkové rezervaci a jejím ochranném pásmu“ schválené 27.02.2015, jež pro lokalitu Komárovská stanovuje maximální hodnotu výšky budov po hřeben střechy +21,3 m, přičemž průměrná hodnota je +9,76 m.
- c) Navrhovaná změna není dostatečně odůvodněna a není znám veřejný zájem na změně z plochy stabilizované na plochu přestavby.
- d) S výjimkou bytových domů na ulicích Komárovská a Komárovské nábřeží se od zbývajících částí lokality Kv-6 liší daná oblast faktem, že se nejedná o bývalé průmyslové areály (tzv. brownfields) kde je pochopitelná snaha o rekultivaci a přestavbu za účelem opětovného využití, ale o nízkopodlažní rodinné a bytové domy. Stavby v předmětné lokalitě se neliší od staveb na navazující ulici Jeneweinova, Klášterského a Roháčkova, které jsou však dle návrhu ÚPmB plochou stabilizovanou s výškovou úrovní zástavby 2. Navrhovaný ÚPmB je tedy v rozporu s úkoly územního plánování, konkrétně s ustanovením § 19 odst. 1 písmeno e) stavebního zákona.

Na základě jakého principu bylo rozhodnuto o zahrnutí předmětné oblasti do plochy přestavby Kv-6?

- e) Pro lokalitu Kv-6 a zejména pro předmětnou lokalitu neexistuje žádná územní studie. ÚS Jižní město v žádném bodě neřeší problematiku již existujících rodinných a bytových domů.
- f) [redacted] Tato nemovitost, jako všechny ostatní v dané oblasti, se dle výpisu z katastru nemovitosti nachází v oblasti s ochrannou: *ochr.pásma nem.kult.pam., pam.zóny, rezervace, nem.nár.kult.pam*

Z toho je zřejmé, že se jedná o plochu stabilizovanou a historicky pro město Brno cennou. Vzhledem k památkové ochraně je sporné začleňovat tuto oblast do plochy přestavby a výškovou zástavbou pohledově poznamenat nejen tuto konkrétní oblast, ale i historické jádro města Brna.

Seznam příloh viz námitka S C INTERNATIONAL – CZ, s.r.o.

1. Situační plán dle aktuálně platného ÚPmB
2. Situační plán dle Návrhu ÚPmB
3. Situační plán dle Varianty I. konceptu ÚPmB

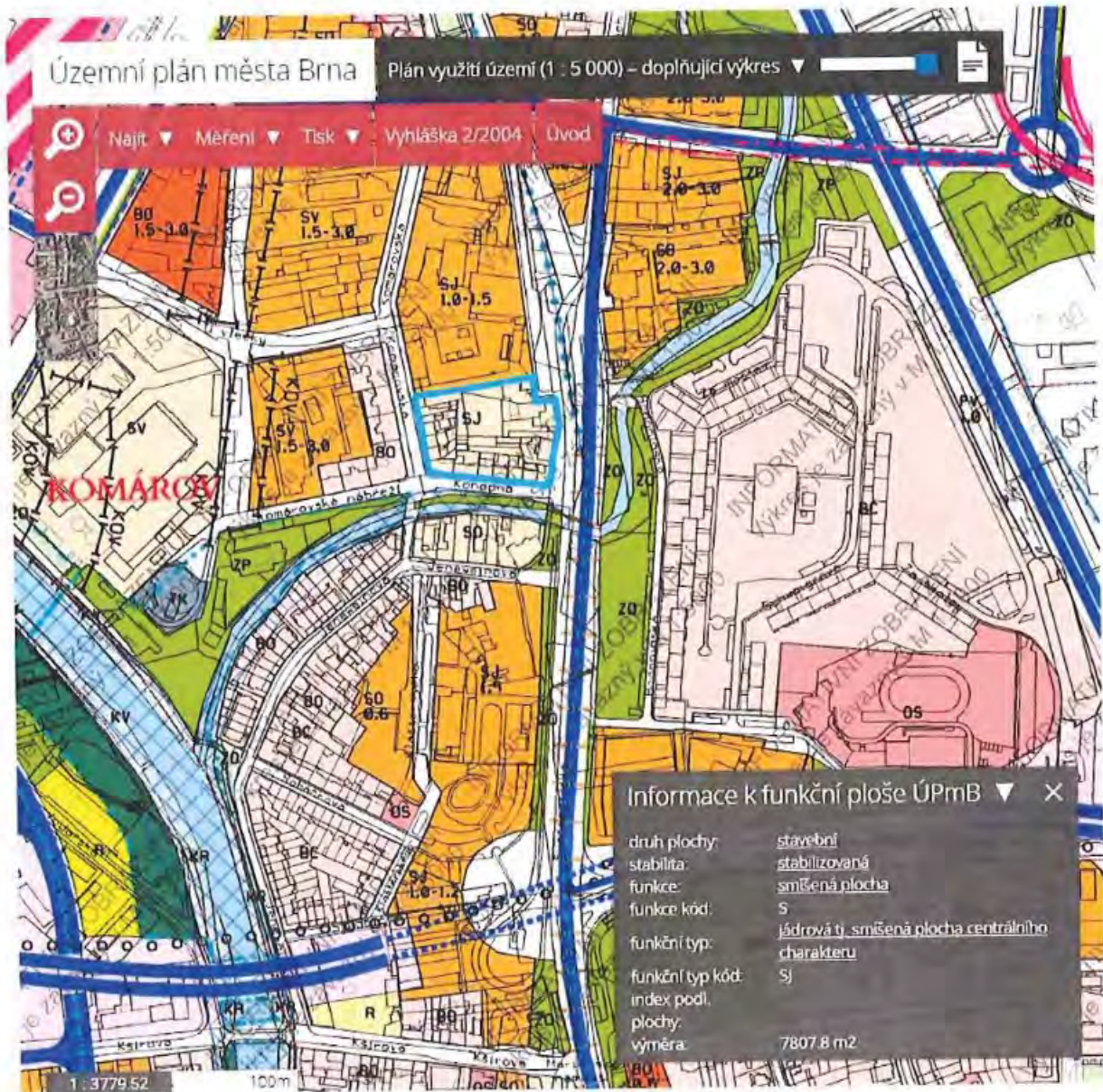
V BRNĚ DNE 29.6.2020

Podpis [redacted]

*nehodící se škrtněte

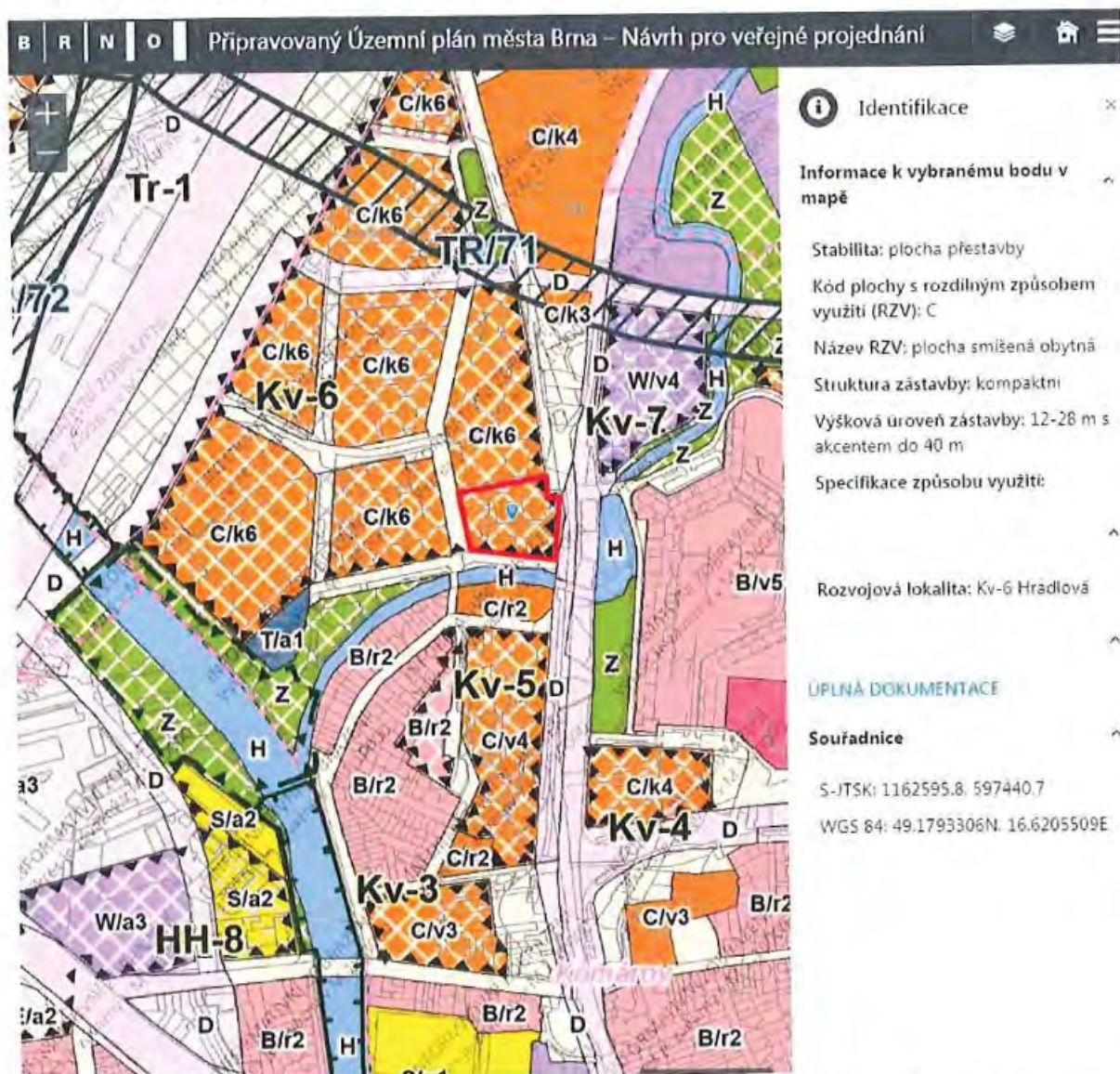
PŘÍLOHY

1. Situační výkres dle aktuálně platného ÚPmB:



Zdroj: <https://gis.brno.cz/ags/upmb/>

2. Situační plán dle Návrhu ÚPmB



Zdroj: <https://gis.brno.cz/mapa/upmb-navrh/?c=-597365.2%3A-1162683.4&z=7&lb=zm-brno&ly=v21&lbo=1&lyo=&i=-597440.67%3A-1162595.81>

MMB/0270943/2020

Připomínka

Vyhodnocení připomínky:

Žádáte v rozvojové lokalitě Kv-6 mezi ulicemi Konopná a Komárovská ponechání stabilizované plochy s rodinnými a bytovými domy v ploše stabilizované a s výškovou úrovní zástavby 3. V rozvojové lokalitě Kv-6 jsou všechny návrhové plochy ve výškové úrovni 6.

Návrh nového ÚPmB se nebude vracet i vzhledem k měřítku 1:10000, v které je zpracováván, k vymezení drobnějších ploch stabilizovaných uprostřed návrhového území podle platného ÚPmB z roku 1994. Rodinné a bytové domy mezi ulicemi Konopná a Komárovská zůstanou zahrnuty do plochy smíšené obytné s výškovou úrovní 6 (C/k6). Tato výšková úroveň nijak neovlivní kvalitu bydlení v předmětné ploše, rekonstrukce, nástavby a přístavby rodinných a bytových domů. Je naopak žádoucí vytvořit ve smíšených plochách živé město se všemi formami bydlení vedle občanské vybavenosti, maloobchodu, služeb a nerušící výroby nebo ploch věnovaných funkci sportu.

Studie Jižní čtvrť, zpracovaná jako podklad pro nový ÚP, řadí předmětnou plochu jako plochu navrhovanou ke změně funkční regulace a plochu navrhovaných změn IPP. Zachování objektů pro bydlení drobného měřítka podél toku Ponávky (Svratecký náhon) je však žádoucí, přispívá k rozmanitosti nabídky bydlení v ploše smíšené.



Doručeno: 01.07.2020

Došlo: 01-07-2020

Č.j. MMB: 0270946

Přil.:

NÁMITKA / PŘIPOMÍNKA

NÁZEV PROJEDNÁVANÉ ÚPD

Návrh Územního plánu města Brna,
lokality **Kv-6 k.ú. Komárov**

Identifikační údaje podatele

Fyzická osoba / právnická osoba

Jméno, příjmení /
Název společnosti

Datum narození /
Identifikační číslo

Trvalé bydliště /
sídlo

Jsem – nejsem*) občan města Brna

Jsem - nejsem*) vlastníkem pozemku/ů nebo stavby v ploše
dotčené navrhovanou změnou

Katastrální území Komárov [611026] parc.č.

Upřesnění obsahu námítky / připomínky

K textové části

Ke grafické části

K procesu pořizování

Městská část

Brno -Jih

Katastrální území

Komárov

Parcelní čísla pozemků (adresa,
doplňující popis lokality)

plochy o celkové výměře 256 m² **při ulici Komárovská viz
příloha**

Text námítky / připomínky včetně ZDŮVODNĚNÍ

přílohy:

ano

ne

Podávám námítku proti návrhu Územního plánu města Brna (dále ÚPmB) v lokalitě **Kv-6 k.ú. Komárov** – **nesouhlasím** se změnou regulativu plochy o výměře 7807.8 m² **při ulici Konopná** na *plochu přestavby* a se změnou výškové úrovně zástavby na úroveň 6 (12-28 m s akcentem do 40 m).

Žádám ponechat danou plochu jako plochu **stabilizovanou**, dle **Varianty I. konceptu ÚPmB**, s **výškovou zástavbou úrovně 3**.

Zdůvodnění (pokračuje na další straně): stejné zdůvodnění jako u námítky / připomínky Zdeněk Němeček, bytem Komárovská 349/27, Brno

- a) V dané ploše se nachází 16 staveb, z nichž 13 jsou rodinné a bytové domy, 1 je budova pošty a 1 budova hotelu se sokolovnou. Většina z rodinných a bytových domů předmětné lokality prošla v uplynulých letech rekonstrukcí a osobně jako spoluvlastník firmy, která vlastní danou nemovitost, nepředpokládám a neplánuji zásadní přestavbu. V současném stavu vnitrobloky rodinných a bytových domů v blokové struktuře slouží pro každodenní rekreaci a obyvatelů a navrhovaný regulativ rozvojové oblasti s výškovou úrovní zástavby 6 značně naruší charakter okolní zástavby a zhorší podmínky pro využívání sousedních nemovitostí, čímž naruší vlastnická práva majitelů stávajících nemovitostí.
- b) Návrh ÚPmB je v rozporu s územní studií „Výškové zónování v Městské památkové rezervaci a jejím ochranném pásmu“ schválené 27.02.2015, jež pro lokalitu Komárovská stanovuje maximální hodnotu výšky budov po hřeben střechy +21,3 m, přičemž průměrná hodnota je +9,76 m.
- c) Navrhovaná změna není dostatečně odůvodněna a není znám veřejný zájem na změně z plochy stabilizované na plochu přestavby.
- d) S výjimkou bytových domů na ulicích Komárovská a Komárovské nábřeží se od zbývajících částí lokality Kv-6 liší daná oblast faktem, že se nejedná o bývalé průmyslové areály (tzv. brownfields) kde je pochopitelná snaha o rekultivaci a přestavbu za účelem opětovného využití, ale o nízkopodlažní rodinné a bytové domy. Stavby v předmětné lokalitě se neliší od staveb na navazující ulici Jeneweinova, Klášterského a Roháčkova, které jsou však dle návrhu ÚPmB plochou stabilizovanou s výškovou úrovní zástavby 2. Navrhovaný ÚPmB je tedy v rozporu s úkoly územního plánování, konkrétně s ustanovením § 19 odst. 1 písmeno e) stavebního zákona.

Na základě jakého principu bylo rozhodnuto o zahrnutí předmětné oblasti do plochy přestavby Kv-6?

- e) Pro lokalitu Kv-6 a zejména pro předmětnou lokalitu neexistuje žádná územní studie. ÚS Jižní město v žádném bodě neřeší problematiku již existujících rodinných a bytových domů.
- f) [REDACTED] Tato nemovitost, jako všechny ostatní v dané oblasti, se dle výpisu z katastru nemovitostí nachází v oblasti s ochrannou: *ochr.pásmo nem.kult.pam.,pam.zóny,rezervace,nem.nár.kult.pam*

Z toho je zřejmé, že se jedná o plochu stabilizovanou a historicky pro město Brno cennou. Vzhledem k památkové ochraně je sporné začleňovat tuto oblast do plochy přestavby a výškovou zástavbou pohledově poznamenat nejen tuto konkrétní oblast, ale i historické jádro města Brna.

Seznam příloh viz námitka S C INTERNATIONAL – CZ, s.r.o.

1. Situační plán dle aktuálně platného ÚPmB
2. Situační plán dle Návrhu ÚPmB
3. Situační plán dle Varianty I. konceptu ÚPmB

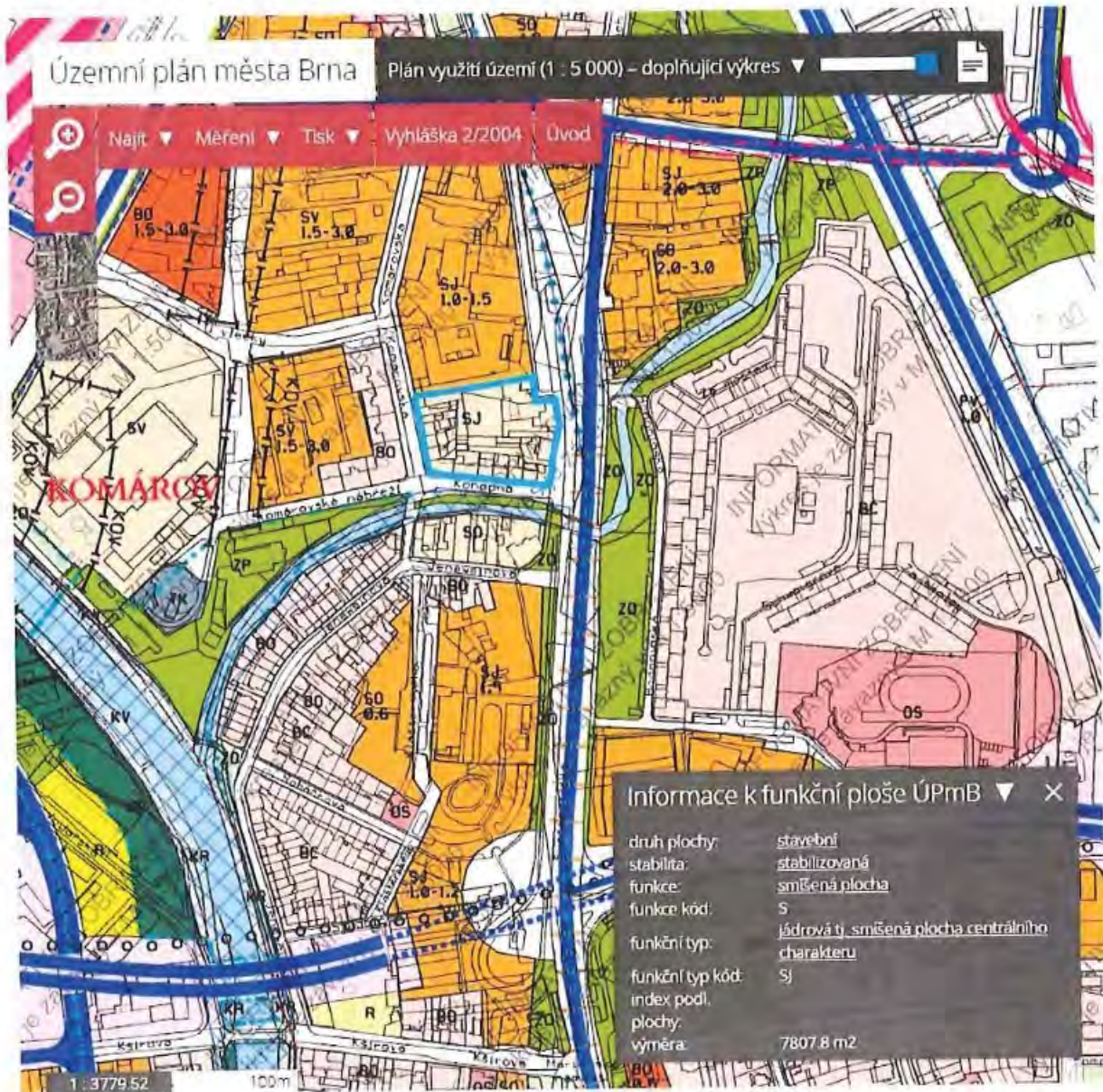
V BRNĚ DNE 29.6.2020

Podpis [REDACTED]

*nehodící se škrtněte

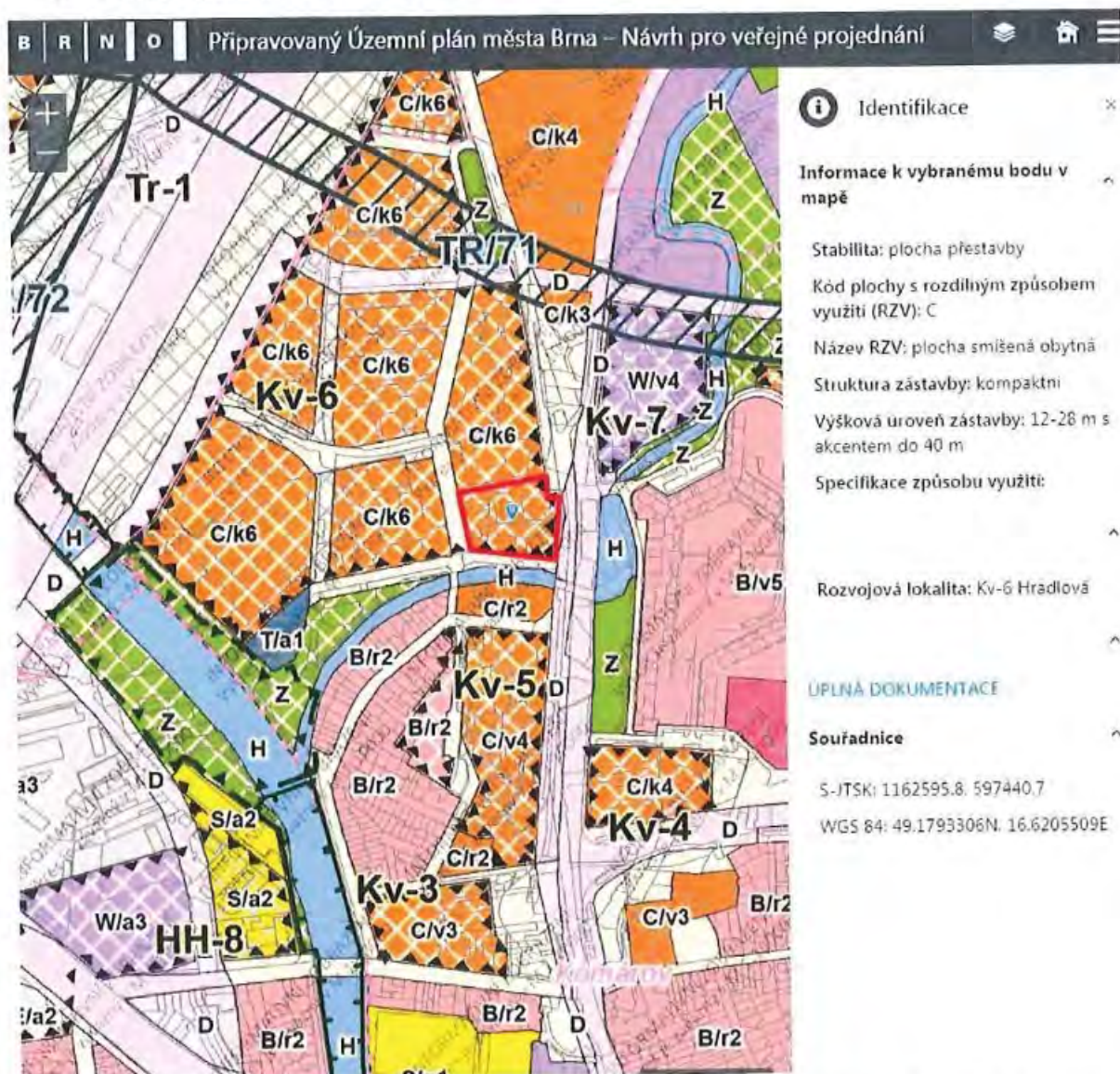
PŘÍLOHY

1. Situační výkres dle aktuálně platného ÚPmB:



Zdroj: <https://gis.brno.cz/ags/upmb/>

2. Situační plán dle Návrhu ÚPmB



Zdroj: [https://gis.brno.cz/mapa/upmb-navrh/?c=-597365.2%3A-1162683.4&z=7&lb=zmb-
brno&ly=v21&lbo=1&lyo=&i=-597440.67%3A-1162595.81](https://gis.brno.cz/mapa/upmb-navrh/?c=-597365.2%3A-1162683.4&z=7&lb=zmb-
brno&ly=v21&lbo=1&lyo=&i=-597440.67%3A-1162595.81)

3. Situační plán dle Varianty I. konceptu ÚPmB



Zdroj:

https://www.brno.cz/fileadmin/user_upload/sprava_mesta/magistrat_mesta_brna/OUPR/Pripravovany_uzemni_plan/KONCEPT/Vykresova_cast/varianta_I/_vyk_up21_Hlavni_I_D_v8.pdf

MMB/0270946/2020

Připomínka

Vyhodnocení připomínky:

Žádáte v rozvojové lokalitě Kv-6 mezi ulicemi Konopná a Komárovská ponechání stabilizované plochy s rodinnými a bytovými domy v ploše stabilizované a s výškovou úrovní zástavby 3. V rozvojové lokalitě Kv-6 jsou všechny návrhové plochy ve výškové úrovni 6.

Návrh nového ÚPmB se nebude vracet i vzhledem k měřítku 1:10000, v které je zpracováván, k vymezování drobnějších ploch stabilizovaných uprostřed návrhového území podle platného ÚPmB z roku 1994. Rodinné a bytové domy mezi ulicemi Konopná a Komárovská zůstanou zahrnuty do plochy smíšené obytné s výškovou úrovní 6 (C/k6). Tato výšková úroveň nijak neovlivní kvalitu bydlení v předmětné ploše, rekonstrukce, nástavby a přístavby rodinných a bytových domů. Je naopak žádoucí vytvořit ve smíšených plochách živé město se všemi formami bydlení vedle občanské vybavenosti, maloobchodu, služeb a nerušící výroby nebo ploch věnovaných funkci sportu.

Studie Jižní čtvrť, zpracovaná jako podklad pro nový ÚP, řadí předmětnou plochu jako plochu navrhovanou ke změně funkční regulace a plochu navrhovaných změn IPP. Zachování objektů pro bydlení drobného měřítka podél toku Ponávky (Svratecký náhon) je však žádoucí, přispívá k rozmanitosti nabídky bydlení v ploše smíšené.

Statutární město Brno
Magistrát města Brna

MMB/0270954/2020

listy: 2 přílohy:

druh:



mmb1es77394670 Doručeno: 01.07.2020

MAGISTRÁT MĚSTA BRNA
Odbor územního plánování a rozvoje

Došlo: 01-07-2020

Č.j. MMB: 0270954

Příl.:

5302
MAGISTRÁT MĚSTA BRNA

Odbor územního plánování a rozvoje

Kounicova 67

601 67 Brno

NÁMITKA / PŘIPOMÍNKA

NÁZEV PROJEDNÁVANÉ ÚPD

Návrh Územního plánu města Brna,
lokalita Kv-6 k.ú. Komárov

Identifikační údaje podatele

Fyzická osoba / právnická osoba

Jméno, příjmení /
Název společnosti

Datum narození /
Identifikační číslo

Trvalé bydliště /
sídl

Jsem – nejsem*) občan města Brna

Jsem - nejsem*) vlastníkem pozemku/ů nebo stavby v ploše
dotčené navrhovanou změnou

Katastrální území Komárov [611026] parc.

Upřesnění obsahu námítky / připomínky

K textové části

Ke grafické části

K procesu pořizování

Městská část

Brno -Jih

Katastrální území

Komárov

Parcelní čísla pozemků (adresa,
doplňující popis lokality)

plochy o celkové výměře 256 m² při ulici Komárovská viz
příloha

Text námítky / připomínky včetně ZDŮVODNĚNÍ

přílohy:

ano

ne

Podávám námítku proti návrhu Územního plánu města Brna (dále ÚPmB) v lokalitě Kv-6 k.ú. Komárov –
nesouhlasím se změnou regulativu plochy o výměře 7807.8 m² při ulici Konopná na plochu přestavby a
se změnou výškové úrovně zástavby na úroveň 6 (12-28 m s akcentem do 40 m).

Žádám ponechat danou plochu jako plochu stabilizovanou, dle Varianty I. konceptu ÚPmB, s výškovou
zástavbou úrovně 3.

Zdůvodnění (pokračuje na další straně):

- a) V dané ploše se nachází 16 staveb, z nichž 13 jsou rodinné a bytové domy, 1 je budova pošty a 1 budova hotelu se sokolovnou. Většina z rodinných a bytových domů předmětné lokality prošla v uplynulých letech rekonstrukcí. V současném stavu vnitrobloky rodinných a bytových domů v blokové struktuře slouží pro každodenní rekreaci nájemníků a obyvatelů a navrhovaný regulativ rozvojové oblasti s výškovou úrovní zástavby 6 značně naruší charakter okolní zástavby a zhorší podmínky pro využívání sousedních nemovitostí, čímž naruší vlastnická práva majitelů stávajících nemovitostí.
- b) Návrh ÚPmB je v rozporu s územní studií „Výškové zónování v Městské památkové rezervaci a jejím ochranném pásmu“ schválené 27.02.2015, jež pro lokalitu Komárovská stanovuje maximální hodnotu výšky budov po hřeben střechy +21,3 m, přičemž průměrná hodnota je +9,76 m.
- c) Navrhovaná změna není dostatečně odůvodněna a není znám veřejný zájem na změně z plochy stabilizované na plochu přestavby.
- d) S výjimkou bytových domů na ulicích Komárovská a Komárovské nábřeží se od zbývajících částí lokality Kv-6 liší daná oblast faktem, že se nejedná o bývalé průmyslové areály (tzv. brownfields) kde je pochopitelná snaha o rekultivaci a přestavbu za účelem opětovného využití, ale o nízkopodlažní rodinné a bytové domy. Stavby v předmětné lokalitě se neliší od staveb na navazující ulici Jeneweinova, Klášterského a Roháčkova, které jsou však dle návrhu ÚPmB plochou stabilizovanou s výškovou úrovní zástavby 2. Navrhovaný ÚPmB je tedy v rozporu s úkoly územního plánování, konkrétně s ustanovením § 19 odst. 1 písmeno e) stavebního zákona.

Na základě jakého principu bylo rozhodnuto o zahrnutí předmětné oblasti do plochy přestavby Kv-6?

- e) Pro lokalitu Kv-6 a zejména pro předmětnou lokalitu neexistuje žádná územní studie. ÚS Jižní město v žádném bodě neřeší problematiku již existujících rodinných a bytových domů.
- f) Nemovitost mého trvalého bydliště, jako všechny ostatní v dané oblasti, se dle výpisu z katastru nemovitostí nachází v oblasti s ochrannou: *ochr. pásmo nem.kult.pam. pam.zóny, rezervace, nem. nár. kult. pam*

Z toho je zřejmé, že se jedná o plochu stabilizovanou a historicky pro město Brno cennou. Vzhledem k památkové ochraně je sporné začleňovat tuto oblast do plochy přestavby a výškovou zástavbou pohledově poznamenat nejen tuto konkrétní oblast, ale i historické jádro města Brna.

Seznam příloh viz námitka S C INTERNATIONAL – CZ, s.r.o.

1. Situační plán dle aktuálně platného ÚPmB
2. Situační plán dle Návrhu ÚPmB
3. Situační plán dle Varianty I. konceptu ÚPmB

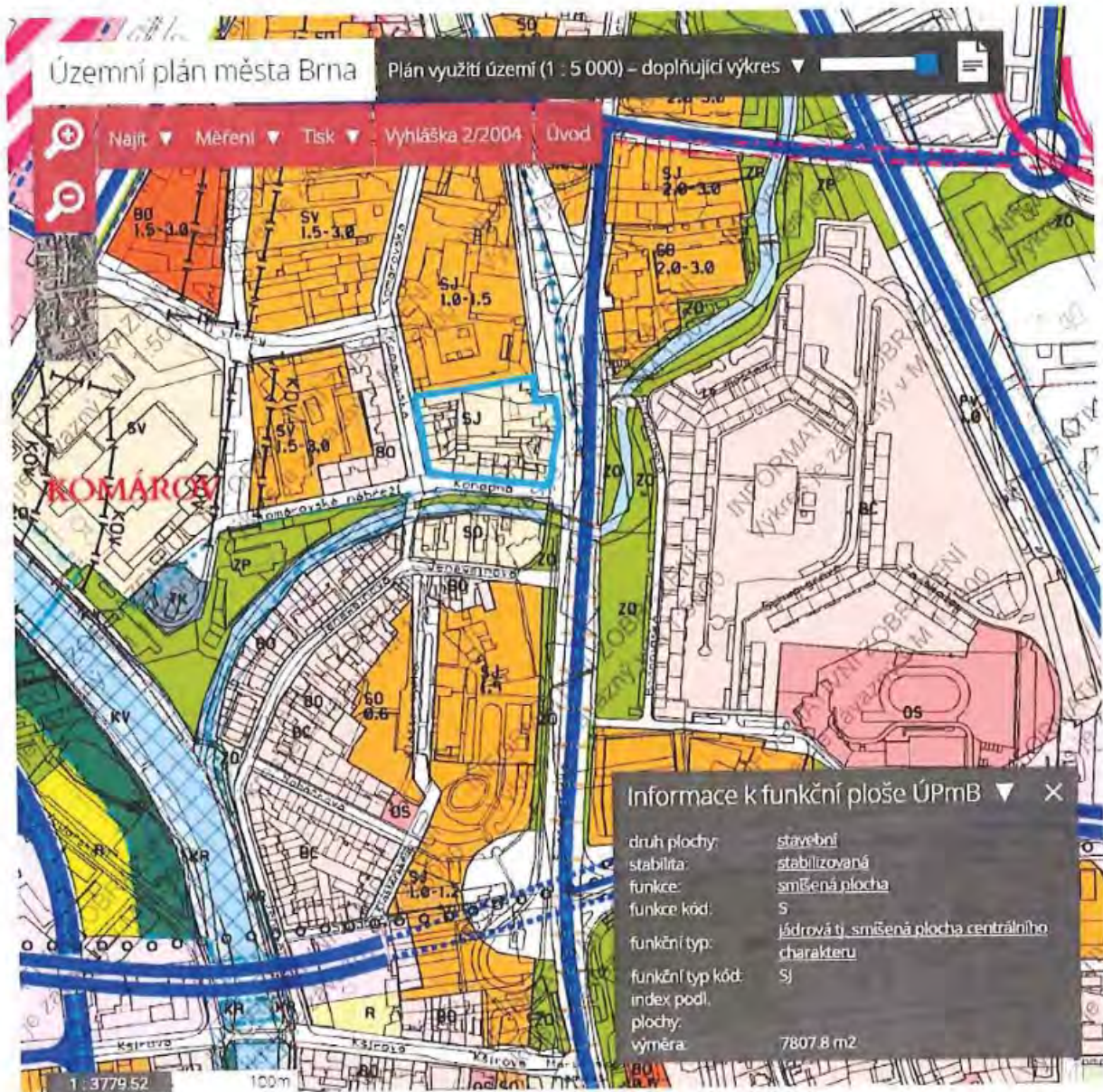
V BRNĚ DNE 29.6.2020

Podpi

*nehodící se škrtněte

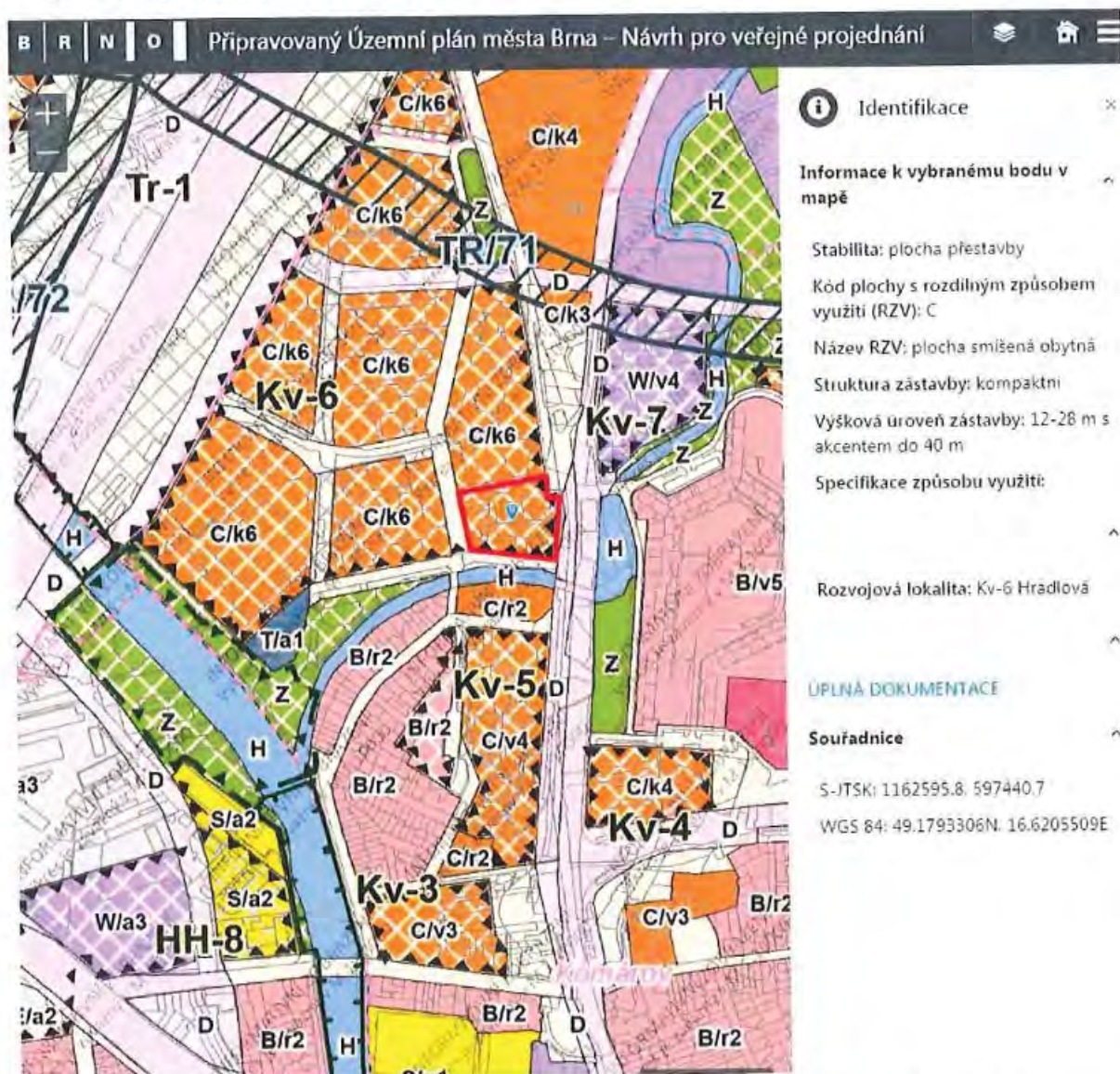
PŘÍLOHY

1. Situační výkres dle aktuálně platného ÚPmB:



Zdroj: <https://gis.brno.cz/ags/upmb/>

2. Situační plán dle Návrhu ÚPmB



Zdroj: <https://gis.brno.cz/mapa/upmb-navrh/?c=-597365.2%3A-1162683.4&z=7&lb=zm-brno&ly=v21&lbo=1&lyo=&i=-597440.67%3A-1162595.81>

3. Situační plán dle Varianty I. konceptu ÚPmB



Zdroj:

https://www.brno.cz/fileadmin/user_upload/sprava_mesta/magistrat_mesta_brna/OUPR/Pripravovany_uzemni_plan/KONCEPT/Vykresova_cast/varianta_I/_vyk_up21_Hlavni_I_D_v8.pdf

MMB/0270954/2020

Připomínka

Vyhodnocení připomínky:

Žádáte v rozvojové lokalitě Kv-6 mezi ulicemi Konopná a Komárovská ponechání stabilizované plochy s rodinnými a bytovými domy v ploše stabilizované a s výškovou úrovní zástavby 3. V rozvojové lokalitě Kv-6 jsou všechny návrhové plochy ve výškové úrovni 6.

Návrh nového ÚPmB se nebude vracet i vzhledem k měřítku 1:10000, v které je zpracováván, k vymezování drobnějších ploch stabilizovaných uprostřed návrhového území podle platného ÚPmB z roku 1994. Rodinné a bytové domy mezi ulicemi Konopná a Komárovská zůstanou zahrnuty do plochy smíšené obytné s výškovou úrovní 6 (C/k6). Tato výšková úroveň nijak neovlivní kvalitu bydlení v předmětné ploše, rekonstrukce, nástavby a přístavby rodinných a bytových domů. Je naopak žádoucí vytvořit ve smíšených plochách živé město se všemi formami bydlení vedle občanské vybavenosti, maloobchodu, služeb a nerušící výroby nebo ploch věnovaných funkci sportu.

Studie Jižní čtvrť, zpracovaná jako podklad pro nový ÚP, řadí předmětnou plochu jako plochu navrhovanou ke změně funkční regulace a plochu navrhovaných změn IPP. Zachování objektů pro bydlení drobného měřítka podél toku Ponávky (Svratecký náhon) je však žádoucí, přispívá k rozmanitosti nabídky bydlení v ploše smíšené.

Statutární město Brno
Magistrát města Brna

MMB/0270956/2020

listy: 2 přílohy:

druh:



mmb1es77394672 Doručeno: 01.07.2020

MAGISTRÁT MĚSTA BRNA
Odbor územního plánování a rozvoje

Došlo: 01-07-2020

Č.j. MMB: 0270956

Přil.:

5301
MAGISTRÁT MĚSTA BRNA
Odbor územního plánování a rozvoje
Kounicova 67
601 67 Brno

NÁMITKA / PŘIPOMÍNKA

NÁZEV PROJEDNÁVANÉ ÚPD

Návrh Územního plánu města Brna,
lokality **Kv-6 k.ú. Komárov**

Identifikační údaje podatele

Fyzická osoba / právnická osoba

Jméno, příjmení /
Název společnosti

Datum narození /
Identifikační číslo

Trvalé bydliště /
sídl

Jsem – nejsem*) občan města Brna

Jsem - nejsem-*) vlastníkem pozemku/ů nebo stavby v ploše
dotčené navrhovanou změnou

Katastrální území Komárov [611026] parc.č.

Upřesnění obsahu námítky / připomínky

K textové části

Ke grafické části

K procesu pořizování

Městská část

Brno -Jih

Katastrální území

Komárov

Parcelní čísla pozemků (adresa,
doplňující popis lokality)

plochy o celkové výměře 256 m² **při ulici Komárovská viz
příloha**

Text námítky / připomínky včetně ZDŮVODNĚNÍ

přílohy:

ano

ne

Podávám námítku proti návrhu Územního plánu města Brna (dále ÚPmB) v lokalitě **Kv-6 k.ú. Komárov** – **nesouhlasím** se změnou regulativu plochy o výměře 7807.8 m² **při ulici Konopná** na *plochu přestavby* a se změnou výškové úrovně zástavby na úroveň 6 (12-28 m s akcentem do 40 m).

Žádám ponechat danou plochu jako plochu **stabilizovanou**, dle **Varianty I. konceptu ÚPmB**, s **výškovou zástavbou úrovně 3**.

Zdůvodnění (pokračuje na další straně): stejné zdůvodnění jako u námítky / připomínky

- a) V dané ploše se nachází 16 staveb, z nichž 13 jsou rodinné a bytové domy, 1 je budova pošty a 1 budova hotelu se sokolovnou. Většina z rodinných a bytových domů předmětné lokality prošla v uplynulých letech rekonstrukcí. V současném stavu vnitrobloky rodinných a bytových domů v blokové struktuře slouží pro každodenní rekreaci nájemníků a obyvatelů a navrhovaný regulativ rozvojové oblasti s výškovou úrovní zástavby 6 značně naruší charakter okolní zástavby a zhorší podmínky pro využívání sousedních nemovitostí, čímž naruší vlastnická práva majitelů stávajících nemovitostí.
- b) Návrh ÚPmB je v rozporu s územní studií „Výškové zónování v Městské památkové rezervaci a jejím ochranném pásmu“ schválené 27.02.2015, jež pro lokalitu Komárovská stanovuje maximální hodnotu výšky budov po hřeben střechy +21,3 m, přičemž průměrná hodnota je +9,76 m.
- c) Navrhovaná změna není dostatečně odůvodněna a není znám veřejný zájem na změně z plochy stabilizované na plochu přestavby.
- d) S výjimkou bytových domů na ulicích Komárovská a Komárovské nábřeží se od zbývajících částí lokality Kv-6 liší daná oblast faktem, že se nejedná o bývalé průmyslové areály (tzv. brownfields) kde je pochopitelná snaha o rekultivaci a přestavbu za účelem opětovného využití, ale o nízkopodlažní rodinné a bytové domy. Stavby v předmětné lokalitě se neliší od staveb na navazující ulici Jeneweinova, Klášterského a Roháčkova, které jsou však dle návrhu ÚPmB plochou stabilizovanou s výškovou úrovní zástavby 2. Navrhovaný ÚPmB je tedy v rozporu s úkoly územního plánování, konkrétně s ustanovením § 19 odst. 1 písmeno e) stavebního zákona.

Na základě jakého principu bylo rozhodnuto o zahrnutí předmětné oblasti do plochy přestavby Kv-6?

- e) Pro lokalitu Kv-6 a zejména pro předmětnou lokalitu neexistuje žádná územní studie. ÚS Jižní město v žádném bodě neřeší problematiku již existujících rodinných a bytových domů.
- f) Nemovitost mého trvalého bydliště, jako všechny ostatní v dané oblasti, se dle výpisu z katastru nemovitostí nachází v oblasti s ochrannou: *ochr. pásmo nem.kult.pam. pam.zóny, rezervace, nem. nár. kult. pam*

Z toho je zřejmé, že se jedná o plochu stabilizovanou a historicky pro město Brno cennou. Vzhledem k památkové ochraně je sporné začleňovat tuto oblast do plochy přestavby a výškovou zástavbou pohledově poznamenat nejen tuto konkrétní oblast, ale i historické jádro města Brna.

Seznam příloh viz námitka S C INTERNATIONAL – CZ, s.r.o.

1. Situační plán dle aktuálně platného ÚPmB
2. Situační plán dle Návrhu ÚPmB
3. Situační plán dle Varianty I. konceptu ÚPmB

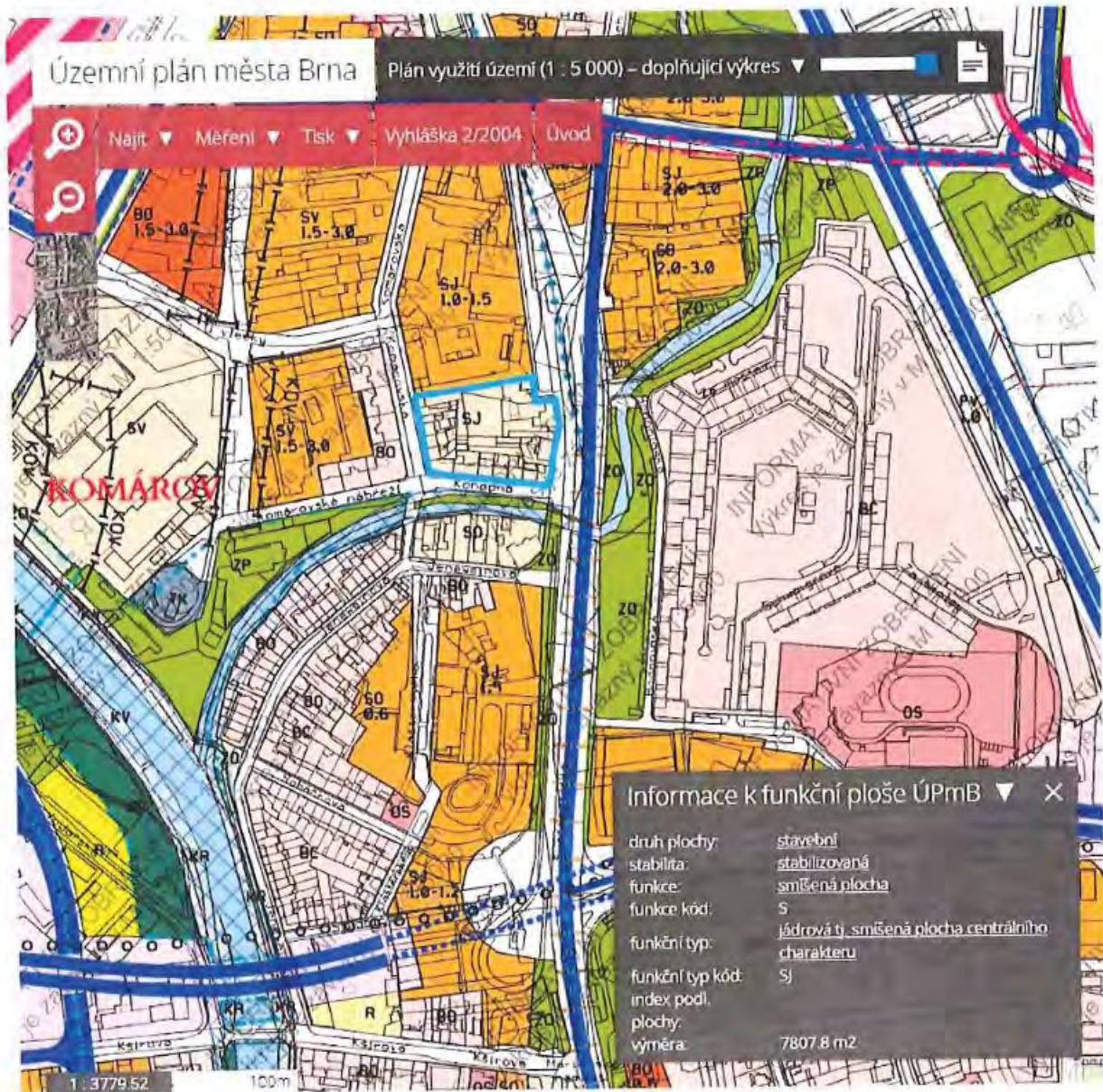
V BRNĚ DNE 29.6.2020

Podpis

*nehodící se škrtněte

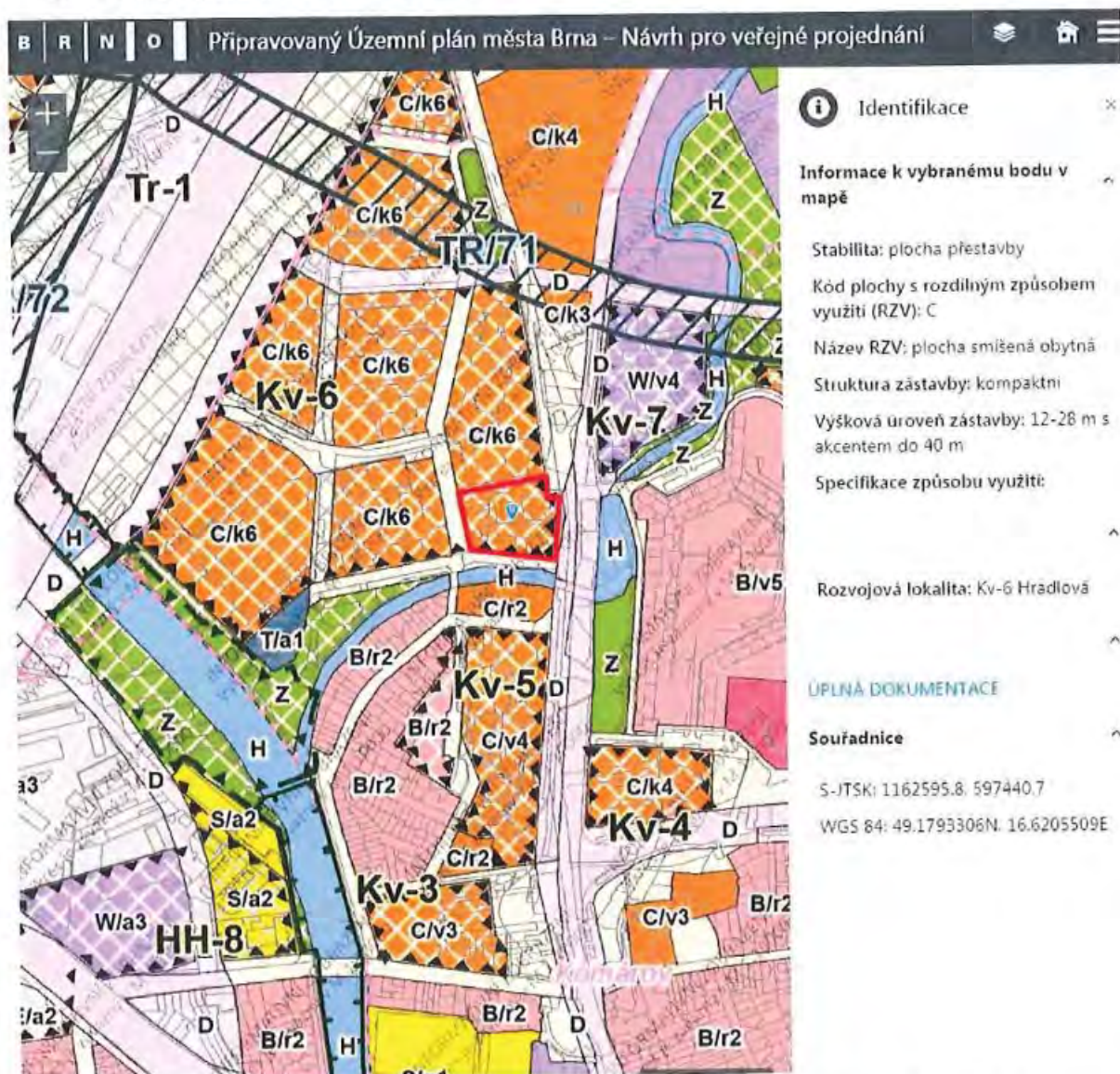
PŘÍLOHY

1. Situační výkres dle aktuálně platného ÚPmB:



Zdroj: <https://gis.brno.cz/ags/upmb/>

2. Situační plán dle Návrhu ÚPmB



Zdroj: <https://gis.brno.cz/mapa/upmb-navrh/?c=-597365.2%3A-1162683.4&z=7&lb=zm-brno&ly=v21&lbo=1&lyo=&i=-597440.67%3A-1162595.81>

3. Situační plán dle Varianty I. konceptu ÚPmB



Zdroj:

https://www.brno.cz/fileadmin/user_upload/sprava_mesta/magistrat_mesta_brna/OUPR/Pripravovany_uzemni_plan/KONCEPT/Vykresova_cast/varianta_I/_vyk_up21_Hlavni_I_D_v8.pdf

MMB/0270956/2020

Připomínka

Vyhodnocení připomínky:

Žádáte v rozvojové lokalitě Kv-6 mezi ulicemi Konopná a Komárovská ponechání stabilizované plochy s rodinnými a bytovými domy v ploše stabilizované a s výškovou úrovní zástavby 3. V rozvojové lokalitě Kv-6 jsou všechny návrhové plochy ve výškové úrovni 6.

Návrh nového ÚPmB se nebude vracet i vzhledem k měřítku 1:10000, v které je zpracováván, k vymezování drobnějších ploch stabilizovaných uprostřed návrhového území podle platného ÚPmB z roku 1994. Rodinné a bytové domy mezi ulicemi Konopná a Komárovská zůstanou zahrnuté do plochy smíšené obytné s výškovou úrovní 6 (C/k6). Tato výšková úroveň nijak neovlivní kvalitu bydlení v předmětné ploše, rekonstrukce, nástavby a přístavby rodinných a bytových domů. Je naopak žádoucí vytvořit ve smíšených plochách živé město se všemi formami bydlení vedle občanské vybavenosti, maloobchodu, služeb a nerušící výroby nebo ploch věnovaných funkci sportu.

Studie Jižní čtvrť, zpracovaná jako podklad pro nový ÚP, řadí předmětnou plochu jako plochu navrhovanou ke změně funkční regulace a plochu navrhovaných změn IPP. Zachování objektů pro bydlení drobného měřítka podél toku Ponávky (Svratecký náhon) je však žádoucí, přispívá k rozmanitosti nabídky bydlení v ploše smíšené.



5436

NÁMITKA / PŘIPOMÍNKA

NÁZEV PROJEDNÁVANÉ ÚPD

Návrh Územního plánu města Brna,
lokalita Kv-6 k.ú. Komárov

Identifikační údaje podatele

Fyzická osoba / právnická osoba

Jméno, příjmení /
Název společnosti

Datum narození /
Identifikační číslo

Trvalé bydliště /
sídlo

Jsem – nejsem*) občan města Brna

Jsem - nejsem-*) vlastníkem pozemku/ů nebo stavby v ploše
dotčené navrhovanou změnou

Katastrální území Komárov [611026] parc.č. 1326.....

Upřesnění obsahu námítky / připomínky

K textové části

Ke grafické části

K procesu pořizování

Městská část

Brno -Jih

Katastrální území

Komárov

Parcelní čísla pozemků (adresa,
doplňující popis lokality)

plochy o celkové výměře 256 m² při ulici Komárovská viz
příloha

Text námítky / připomínky včetně ZDŮVODNĚNÍ

přílohy:

ano

ne

Podávám námítku proti návrhu Územního plánu města Brna (dále ÚPmB) v lokalitě Kv-6 k.ú. Komárov –
nesouhlasím se změnou regulativu plochy o výměře 7807.8 m² při ulici Konopná na plochu přestavby a
se změnou výškové úrovně zástavby na úroveň 6 (12-28 m s akcentem do 40 m).

Žádám ponechat danou plochu jako plochu **stabilizovanou**, dle **Varianty I. konceptu ÚPmB**, s **výškovou
zástavbou úrovně 3.**

Zdůvodnění (pokračuje na další straně): stejné zdůvodnění jako u námítky / připomínky

- a) V dané ploše se nachází 16 staveb, z nichž 13 jsou rodinné a bytové domy, 1 je budova pošty a 1 budova hotelu se sokolovnou. Většina z rodinných a bytových domů předmětné lokality prošla v uplynulých letech rekonstrukcí. V současném stavu vnitrobloky rodinných a bytových domů v blokové struktuře slouží pro každodenní rekreaci nájemníků a obyvatelů a navrhovaný regulativ rozvojové oblasti s výškovou úrovní zástavby 6 značně naruší charakter okolní zástavby a zhorší podmínky pro využívání sousedních nemovitostí, čímž naruší vlastnická práva majitelů stávajících nemovitostí.
- b) Návrh ÚPmB je v rozporu s územní studií „Výškové zónování v Městské památkové rezervaci a jejím ochranném pásmu“ schválené 27.02.2015, jež pro lokalitu Komárovská stanovuje maximální hodnotu výšky budov po hřeben střechy +21,3 m, přičemž průměrná hodnota je +9,76 m.
- c) Navrhovaná změna není dostatečně odůvodněna a není znám veřejný zájem na změně z plochy stabilizované na plochu přestavby.
- d) S výjimkou bytových domů na ulicích Komárovská a Komárovské nábřeží se od zbývajících částí lokality Kv-6 liší daná oblast faktem, že se nejedná o bývalé průmyslové areály (tzv. brownfields) kde je pochopitelná snaha o rekultivaci a přestavbu za účelem opětovného využití, ale o nízkopodlažní rodinné a bytové domy. Stavby v předmětné lokalitě se neliší od staveb na navazující ulici Jeneweinova, Klášterského a Roháčkova, které jsou však dle návrhu ÚPmB plochou stabilizovanou s výškovou úrovní zástavby 2. Navrhovaný ÚPmB je tedy v rozporu s úkoly územního plánování, konkrétně s ustanovením § 19 odst. 1 písmeno e) stavebního zákona.

Na základě jakého principu bylo rozhodnuto o zahrnutí předmětné oblasti do plochy přestavby Kv-6?

- e) Pro lokalitu Kv-6 a zejména pro předmětnou lokalitu neexistuje žádná územní studie. ÚS Jižní město v žádném bodě neřeší problematiku již existujících rodinných a bytových domů.
- f) Nemovitost mého trvalého bydliště, jako všechny ostatní v dané oblasti, se dle výpisu z katastru nemovitostí nachází v oblasti s ochrannou: *ochr. pásmo nem.kult.pam. pam.zóny, rezervace, nem. nár. kult. pam*

Z toho je zřejmé, že se jedná o plochu stabilizovanou a historicky pro město Brno cennou. Vzhledem k památkové ochraně je sporné začleňovat tuto oblast do plochy přestavby a výškovou zástavbou pohledově poznamenat nejen tuto konkrétní oblast, ale i historické jádro města Brna.

Seznam příloh viz námitka S C INTERNATIONAL – CZ, s.r.o.

1. Situační plán dle aktuálně platného ÚPmB
2. Situační plán dle Návrhu ÚPmB
3. Situační plán dle Varianty I. konceptu ÚPmB

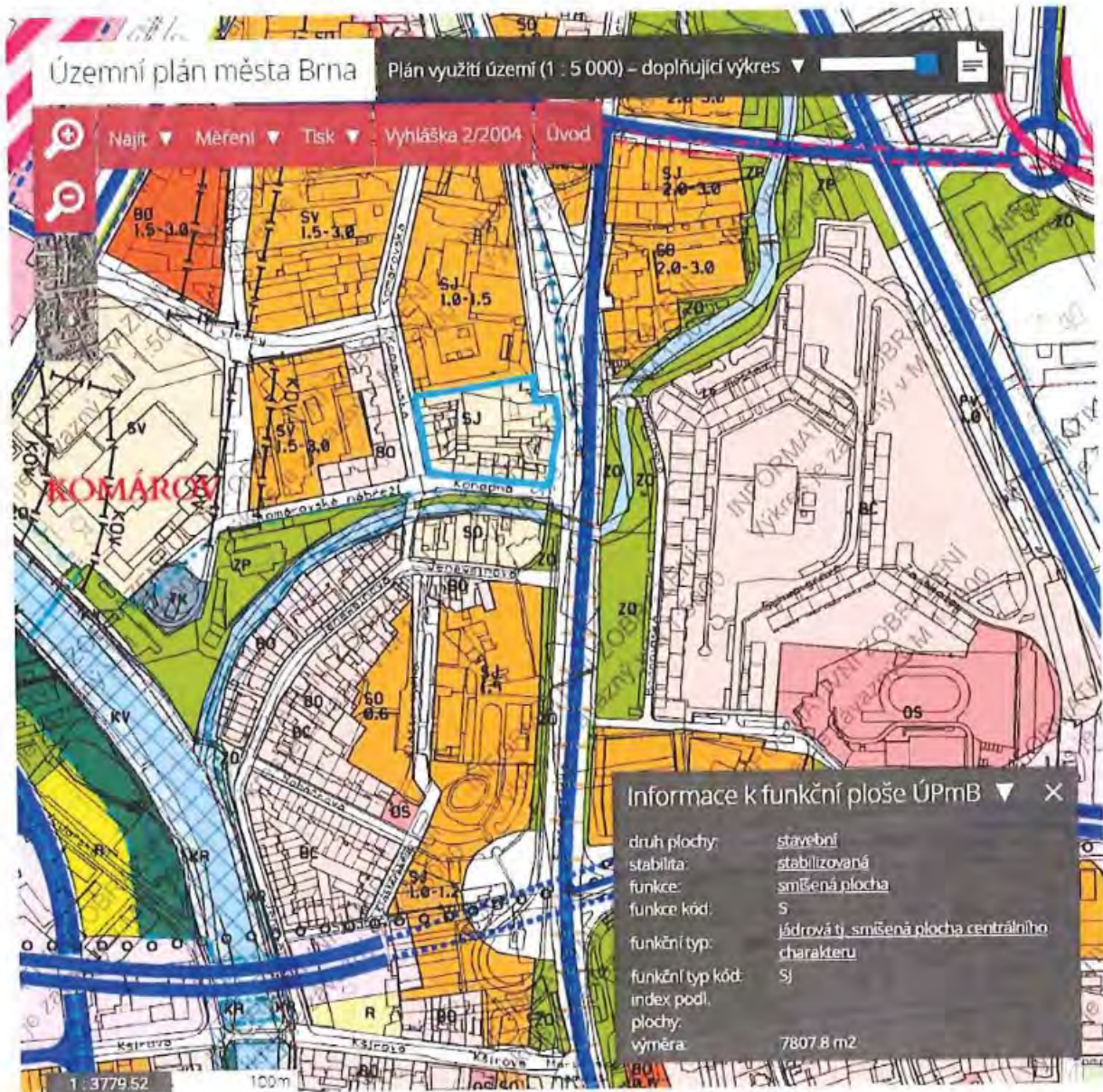
V BRNĚ DNE 29.6.2020

Podpis .

*nehodící se škrtněte

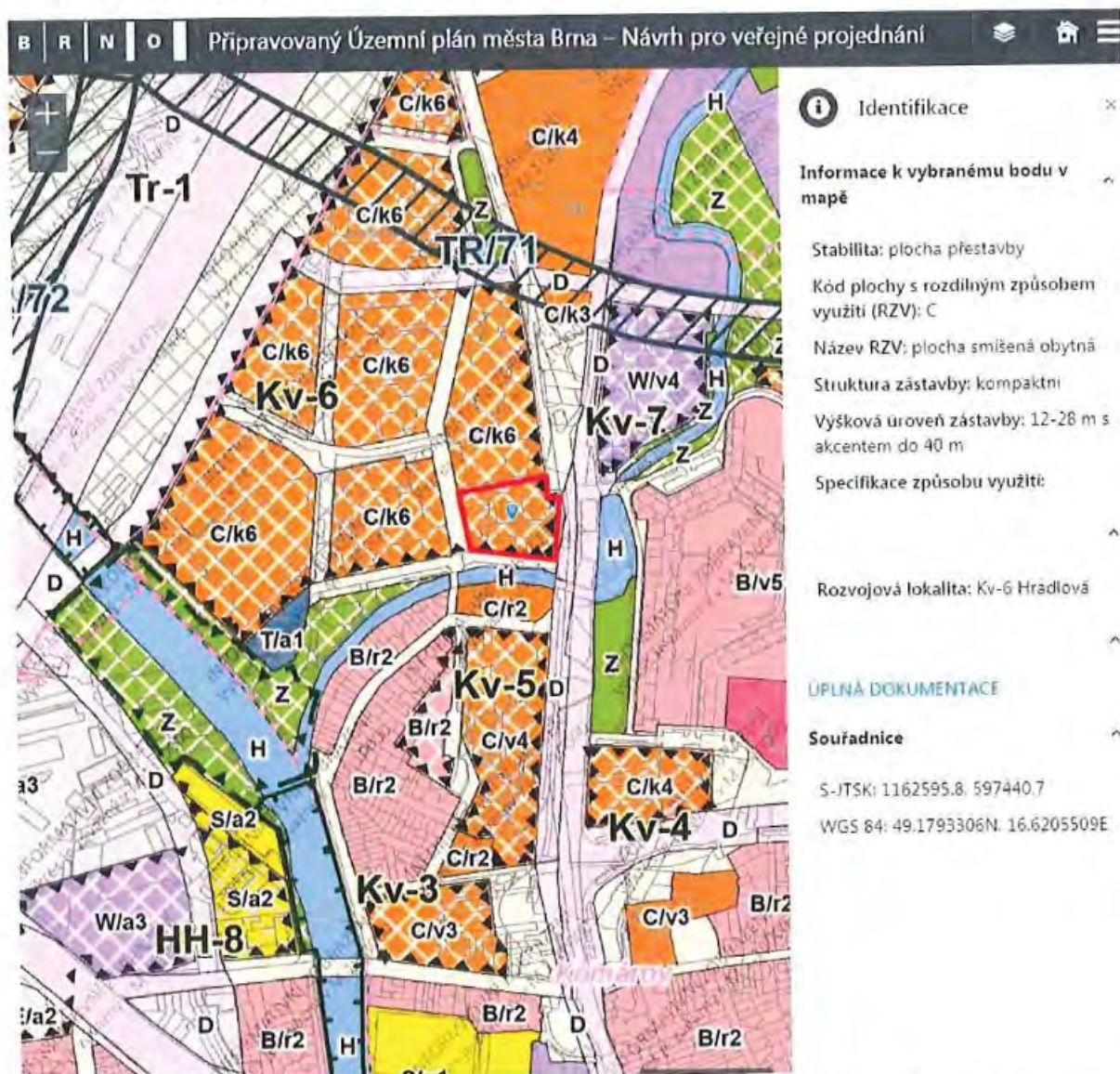
PŘÍLOHY

1. Situační výkres dle aktuálně platného ÚPmB:



Zdroj: <https://gis.brno.cz/ags/upmb/>

2. Situační plán dle Návrhu ÚPmB



Zdroj: <https://gis.brno.cz/mapa/upmb-navrh/?c=-597365.2%3A-1162683.4&z=7&lb=zm-brno&ly=v21&lbo=1&lyo=&i=-597440.67%3A-1162595.81>

MMB/0270959/2020

Připomínka

Vyhodnocení připomínky:

Žádáte v rozvojové lokalitě Kv-6 mezi ulicemi Konopná a Komárovská ponechání stabilizované plochy s rodinnými a bytovými domy v ploše stabilizované a s výškovou úrovní zástavby 3. V rozvojové lokalitě Kv-6 jsou všechny návrhové plochy ve výškové úrovni 6.

Návrh nového ÚPmB se nebude vracet i vzhledem k měřítku 1:10000, v které je zpracováván, k vymezování drobnějších ploch stabilizovaných uprostřed návrhového území podle platného ÚPmB z roku 1994. Rodinné a bytové domy mezi ulicemi Konopná a Komárovská zůstanou zahrnuty do plochy smíšené obytné s výškovou úrovní 6 (C/k6). Tato výšková úroveň nijak neovlivní kvalitu bydlení v předmětné ploše, rekonstrukce, nástavby a přístavby rodinných a bytových domů. Je naopak žádoucí vytvořit ve smíšených plochách živé město se všemi formami bydlení vedle občanské vybavenosti, maloobchodu, služeb a nerušící výroby nebo ploch věnovaných funkci sportu.

Studie Jižní čtvrť, zpracovaná jako podklad pro nový ÚP, řadí předmětnou plochu jako plochu navrhovanou ke změně funkční regulace a plochu navrhovaných změn IPP. Zachování objektů pro bydlení drobného měřítka podél toku Ponávky (Svratecký náhon) je však žádoucí, přispívá k rozmanitosti nabídky bydlení v ploše smíšené.

3812

Adresát: Magistrát města Brna, Odbor územního plánování a rozvoje, Kounicova 67, 601 676 Brno

Podatel:

Jméno a příjmení: datum narození:

Trvale bytem:

Jsem – nejsem* vlastníkem nemovitosti v ploše dotčené navrhovanou změnou (uvést parcelní číslo pozemku nebo číslo popisné stavby nebo identifikaci bytové či nebytové jednotky)

..... v katastrálním území:

(* nehodící se škrtněte)

NÁMITKA – ~~PŘIPOMÍNKA~~* proti Návrhu Územního plánu města Brna, jeho grafické i textové části

Vznáším námítky – připomínky označené níže křížkem:

 Požadujeme zásadně redukovat navrhovaný rozsah záboru zemědělského půdního fondu a navrhované navýšení zastavěnosti v k. ú. Medláňky. 1

Požadujeme vypuštění plánovaných komunikací:


- mezi Komínem (resp. Bystrčí) a Medláňkami se zaústěním do ulice Turistické (navržené jako veřejné prostranství se záboru ploch polí a zahrádek v lokalitě u křížku pro budoucí silnici),
- mezi Medláňkami a Ivanovicemi od ulice V Újezdech pod kasárnami v Řečkovicích (R/1)
- mezi Technologickým parkem (ul. Purkyňovou) a ulicí Hudcovou, ústící naproti ZŠ (Me/1)

Požadujeme vypuštění plánovaných územních rezerv pro komunikace:

- mezi ulicí Turistickou (od křížku) a ulicí Purkyňovou mezi Medláneckými kopci,
- mezi ulicí Turistickou a ulicí V Újezdech.

 Nesouhlasíme s novým dopravním propojením mezi ulicemi V Újezdech a K Babě v rozvojové p 7 Požadujeme změnit plánovanou výstavbu na polích mezi Medláňkami, Řečkovicemi a Ivanovicemi výhradně na méně intenzivní nízkopodlažní výstavbu do úrovně podlažnosti 2, ideálně výstavbu rodinných domů a jejich funkční komunikační napojení do území té městské části, kde je tato výstavba plánována. Požadujeme zásadní snížení intenzity využití území celých rozvojových ploch R-3 a Me-4 (méně obyvatel, méně pracovníků) a to také výrazným rozšířením ploch zeleně Z, kterých by mělo být násobně více, než je v lokalitě plánováno. 8 Požadujeme v rozvojové ploše Me-4 pod ulicí V Újezdech plochu V/a2 ponechat v navrhovaném umístění podél stávající komunikace, avšak její celkový rozsah zmenšit na rozsah dle stávajícího ÚP tak, aby tato plocha začínala až za křižovatkou s ulicí Nadační; ve zbývajících ploše vymežit plochu zeleně Z. 9 Požadujeme novou výstavbu v rozvojové ploše Me-4 podmínit prověřením v rámci územní studie s ohledem na přilehlou rekreační sportovní oblast a zachování plnohodnotného prostupu do této oblasti. 10 Požadujeme zásadní snížení intenzity využití území Geofyziky a Medlánecké cihelny v rozvojové ploše R-8 (méně obyvatel, méně pracovníků), aby byl rozvoj těchto lokalit únosný pro stávající infrastrukturu Medlánek. 11 Požadujeme mezi veřejně prospěšné stavby zahrnout také komunikační propojení mezi ulicemi Renčova a Terezy Novákové pro odlehčení dopravy z Duhových Polí. 12 Požadujeme vypuštění územní rezervy pro bydlení v zahradách a polích v lokalitě B-6 při ulici Turistické a Vycházkové a vypuštění územní rezervy pro bydlení pod ulicí V Újezdech B-7. 13 Požadujeme zachovat stávající stabilizovanou plochu vysazeného a vzrostlého biokoridoru kolem Medláneckého potoka jako plochu Územního systému ekologické stability (ÚSES) – biokoridor - a dle reálného stavu masivních výsadeb kolem polní cesty na pozemku p. č. 1818 v k. ú. Medláňky vymežit plochu krajinné zeleně K. 14 Požadujeme v rámci katastru Medlánek vyčlenit funkční plochy na městských pozemcích pro domov pro seniory, sběrné středisko separovaného odpadu, školství a sport. 15

MAGISTRÁT MĚSTA BRNA
Odbor územního plánování a rozvoje
Došlo dne: 24.06.2020
Č.j. MMB: 0271214
Příl.:

Statutární město Brno
Doručeno: 24.06.2020
MMB/0271214/2020
listy: 1 přílohy: 11/sv:
druh: 

mmb1es77394753

- 16** Požadujeme změnit pobytovou louku kolem tzv. Žebětínské cesty v prodloužení ulice Žebětínek (p. č. 1811 v k. ú. Medláňky) ze zemědělské plochy A na plochu krajinné zeleně K. **16**
- 17** Požadujeme zachovat stávající prostup územím mezi ulicemi Turistickou a Výcházkovou a pozemky p. č. 1033/1 a 1033/12 v k. ú. Medláňky definovat dle reálného stavu jako zeleň Z, tzn. neměnit na zahrady I. **17**
- 18** Požadujeme plochu vedle stromové kaple na pozemku p. č. 1353 v k. ú. Medláňky vymezit pro vzpomínkový háj s možností pohřbívání ke kořenům jako plochu V/x/h. **18**
- 19** Požadujeme změnit pozemky dostupné jen cestou kolem medláneckého rybníka (p. č. 994/1, 1000/11 a další související pozemky v k. ú. Medláňky, které byly dříve plochami H) z ploch bydlení B na plochy zeleně Z nebo K nebo plochy vodní a vodohospodářské H, jak je tomu dosud. **19**
- 20** Požadujeme plochu části městských pozemků při ul. Rysova p. č. 985/1 a 985/19 v k. ú. Medláňky, kde se nachází zahrada MŠ a veřejná zeleň, ponechat jako plochy zeleně Z; v případě trvání požadavku na doplnění zástavby změnit na plochu veřejné vybavenosti V pro možnost vybudování domova pro seniory. **20**
- 21** Požadujeme změnit pozemky plánované historicky jako rezerva pro novou radnici u kruhového objezdu (p. č. 985/21 a přiléhající části pozemků p. č. 985/1 a 985/2 v k. ú. Medláňky) z plochy bydlení B/r2 na plochu veřejné vybavenosti V/r2). **21**
- 22** Požadujeme plochu mezi městským bytovým domem Jabloňová 22-28 a ulicí Kuřimskou ponechat plochy dle stávajícího ÚP jako zeleň Z, tzn. neměnit na bydlení B. **22**
- 23** V lokalitě Technoparku v rozvojové ploše Me-1 požadujeme zredukovat navrhované plochy bydlení za parkem ve prospěch ploch zeleně, a to alespoň v rozsahu, jak s nimi počítal stávající územní plán, požadujeme v souladu se stávajícím ÚP zachovat pruh zeleně pro rozšíření Zámeckého parku směrem k budoucí zastávce tramvaje a dále jej prodloužit podél budoucí tramvajové trati Me/31 celou lokalitou Technoparku a v jejím sousedství vést plochu pro vybudování stezky pro pěší a cyklisty pro zajištění dostupnosti území z Medlánek do Králova Pole. **23**
- 24** V lokalitě Technoparku v rozvojové ploše Me-1 dále požadujeme navýšení ploch zeleně alespoň na úroveň stávajícího ÚP, dále požadujeme v části této lokality blíže k Medláňkám pamatovat i na veřejnou vybavenost v podobě školství, hřišť a sportovišť, aby noví obyvatelé i zaměstnanci nezhoršili již tak nedostatečnou kapacitu stávající veřejné vybavenosti v Medláňkách (MŠ, ZŠ, centrum volného času, dětská hřiště, sportoviště). Požadujeme v dostupné vzdálenosti od ZŠ plochu pro sport S pro vybudování tělocvičny či malé sportovní haly, kterou by mohly využívat na tělocviku i děti základní školy, jejíž tělocvična je za hranou kapacity a brání případnému navýšení počtu žáků. **24**
- 25** Požadujeme zahrnout cyklostezku spojující Technopark a Průmyslovou zónu v Kuřimi kolem kasáren v Řečkovících, Ivanovice a Českou. **25**
- 26** Požadujeme respektovat reálný stav využití území a v lokalitě Zámeckého parku vymezit plochy zastavěné rodinnými domy jako plochy bydlení B/r1 a plochu pod zámekem jako plochu smíšenou obytnou C a v lokalitě Medláneckého kopce a jeho úpatí vymezit plochy zahrad I. **26**

Dále doplňuji:

Co se týká odůvodnění mé připomínky/námítky, plně odkazuji na stanovisko MČ Brno-Medláňky k Návrhu Územního plánu města Brna.

V Brně dne 20.6.2020

Podpis

MMB/0271214/2020

Připomínka č.1

Vyhodnocení připomínky:

Předmětné území Medlánek má být dle dohody o vypořádání stanoviska Ministerstva životního prostředí (MŽP ČR) ke Konceptu ÚPmB ze dne 22.6.2017 z hlediska záboru ZPF řešeno dle varianty II. Konceptu ÚPmB s požadavkem na převedení rozvojové lokality Me-7 v rozsahu var. I Konceptu ÚPmB do územní rezervy pro bydlení (v Návrhu ÚPmB územní rezerva B-6) a dle podnětu samosprávy rozvojovou lokalitu Me-8 východně od komunikačního propojení řešit v rozsahu dle var. III (v Návrhu ÚPmB rozvojová lokalita Me-4) a západně od komunikačního propojení zařadit do územní rezervy pro bydlení v rozsahu dle var. II. (v Návrhu ÚPmB část územní rezervy B-7). V bezprostředním okolí měla být navazující rozvojová lokalita v MČ Brno-Řečkovice a Mokrá hora R-3 řešena obdobným způsobem - východně od komunikačního propojení rozvoj území dle var. III Konceptu ÚPmB (v Návrhu ÚPmB rozvojová lokalita R-3), západně od komunikace územní rezerva pro bydlení v rozsahu dle var. II. (v Návrhu ÚPmB část územní rezervy B-7). Tato dohodnutá řešení jsou součástí Pokynů pro vypracování Návrhu ÚPmB, které schválilo Zastupitelstvo města Brna usnesením č. ZM7/3871 na zasedání konaném dne 19. 6. 2018 (dále jen "Pokyny"). Návrhem ÚPmB jsou tak v daném území zcela naplněny Pokyny pro vypracování Návrhu ÚPmB a dotčený orgán MŽP ČR v této fázi pořizované dokumentace plně souhlasí s předloženým řešením Návrhu ÚPmB z hlediska záboru ZPF v k.ú. Medlánský, a proto není důvodné předmětné řešení měnit.

Uvádíme také, že územní rozvoj v ose Medlánský – Řečkovice – Ivanovice vyplývá ze Zadání, které je tímto způsobem konzistentně naplňováno. Tento rozvoj souvisí s trasováním D43 a předmětné územní rezervy bude možné aktivovat (převést do návrhu) pouze v případě, že bude na úrovni ZÚR JMK rozhodnuto o výsledné variantě řešení D43 na území města. Při návrhu řešení pak musí být zohledněny a zapracovány i případné další dopady a souvislosti, které nyní nelze dopředu předjímat.

Ovšem je nutné uvést, že v k.ú. Medlánský téměř nedochází v Návrhu ÚPmB k vymezení nových zastavitelných (návrhových) ploch oproti platnému ÚPmB, vyjma zastavitelných ploch na východní straně prodloužené ulice V Újezdech.

Nicméně na základě rozhodnutí Rady města Brna (RMB), které přijala na schůzi RMB č. R8/127 zahájené dne 20.1.2021 s pokračováním dne 25.1.2021, uplatnil určený zastupitel, radní pro územní plánování RNDr. Filip Chvátal, PhD. u pořizovatele připravovaného Územního plánu města Brna – Odboru územního plánování a rozvoje MMB, ve smyslu § 53 odst. (1) zákona č. 183/2006 sb., o územním plánování a stavebním řádu, ve znění pozdějších předpisů, podnět, aby vyhodnocení výsledků projednání dokončil v souladu s doporučením RMB. RMB doporučila řešení u problematických oblastí rozvoje města stěžejního charakteru. u předmětné územní rezervy B-6 a B-7 následujícím způsobem:

„Vzhledem k tomu, že došlo na úrovni ZÚR JMK k rozhodnutí o umístění koridoru komunikace R-43 na území města Brna, je možné učinit rozhodnutí a aktivovat územní rezervy tj. územní rezervy převést zpět do zastavitelných ploch dle projednané a vybrané varianty Konceptu ÚPmB či dílčích úprav. Aktivaci územních rezerv převedením do zastavitelných ploch však nelze v úpravě Návrhu ÚPmB před opakovaným veřejným projednáním doporučit, ale až po první aktualizaci nového ÚPmB v rámci Zprávy o uplatňování ÚPmB, případně samostatnou změnou nového ÚPmB. V Návrhu ÚPmB by tak byly územní rezervy ponechány vyjma těch, kde je na základě výsledků projednání doporučeno jejich vypuštění (např. právě předmětná B-6 a B-7)“.

Na základě výše uvedeného pořizovatel dává pokyn územní rezervu B-6 a B-7 z návrhu ÚPmB vypustit v souladu s podnětem určeného zastupitele.

Připomínka č.2

Vyhodnocení připomínky:

Tangenciální propojení městských částí Brno-Komín a Brno - Bystrc s MČ Brno-Medlánky je dlouhodobě sledované už v platném ÚPmB, pro které je zde vymezena plocha komunikací a prostranství místního významu s navazující plochou krajinné zeleně pro možnost umístění stromořadí či jiného krajinného prvku v rekreačně využívaném území. V Návrhu nového ÚPmB se rovněž v kontinuitě se stávajícím ÚPmB vymezuje plocha veřejného prostranství, která kopíruje stávající zpevněnou cestu vedoucí přes předmětné území (agreguje částečně i návrhovou plochu krajinné zeleně KV ze stávajícího ÚPmB, což je dáno měřítkem nového ÚPmB) a která vytváří podmínky pro žádoucí prostupnost územím. Z hlediska koncepce uspořádání dopravy slouží tato plocha pro vedení samostatné cyklotrasy. Zajišťuje dopravní obsluhu pro rozvojovou část brněnské ZOO ze strany Brna-Bystrce a stabilizovaného areálu Pily ČR, dále pak stabilizovaného areálu Policie ČR a medláneckého letiště ze strany Brna-Medlánek. Převážná část území je však určena pro nestavební využití, které negeneruje dopravní zatížení. Koridor již v současné době plní funkci obsluhy navazujících pozemků a jeho vymezení je nezbytné. Jeho šířka neznamená „výstavbu“ komunikace v celé šíři, ale umožňuje „kultivaci“ nevyhovujícího stavu a doplnění např. oboustranného stromořadí a zvýšení kvality prostupnosti pro pěší a cyklisty. To, jakým způsobem bude upraven provoz na tomto propojení nebo případně rozdělení na provozně nezávislé úseky není předmětem řešení územního plánu, ale úpravy organizace dopravy, která stanoví podmínky provozu, případně zamezí průjezdu nebo omezí některé nežádoucí pohyby.

Na základě rozhodnutí Rady města Brna (RMB) konané na schůzi RMB č.R8/127 zahájené dne 20.1.2021 s pokračováním dne 25.1.2021, uplatnil určený zastupitel, radní pro územní plánování RNDr. Filip Chvátal, PhD. u pořizovatele připravovaného Územního plánu města Brna – Odboru územního plánování a rozvoje MMB, ve smyslu § 53 odst. (1) zákona č. 183/2006 sb., o územním plánování a stavebním řádu, ve znění pozdějších předpisů, podnět, aby vyhodnocení výsledků projednání dokončil v souladu s doporučením RMB. Co se týče problematické oblasti rozvoje města RMB doporučila komunikační propojení Komín - Medlánky řešit jako návrhovou plochu veřejného prostranství O s tím, že část tohoto koridoru v prostoru od odbočky k rozvojové ploše ZOO k areálu Policie ČR bude stabilizován v rozsahu platného ÚPmB (bez integrace plochy zeleně).

Připomínka č.3

Vyhodnocení připomínky:

V rámci podání je vysloven požadavek na vypuštění komunikačního propojení mezi Medláncami a Ivanovicemi, od ulice V Újezdech, označeným ve výkrese 2.2 jako R/1.

Vyhodnocení z r. 2020:

„Záměr R/1 má přímou souvislost s rozvojem MČ Brno-Řečkovice a MČ Brno-Ivanovice a tento záměr nelze vypustit, ale jeho podoba dozná změn.

V upraveném návrhu budou doplněny plochy rozvoje na k.ú. Ivanovice a záměr R/1 nebude propojován na k.ú. Medlánky a bude veden v koridoru ulice Terezy Novákové (záměr R/31).“

Pro dokladování transparentnosti procesu vyhodnocení podání a pro úplnost uvádíme, že v předmětném území došlo ke změně. Ve výsledném řešení Návrhu nového ÚPmB byla poloha záměru R/1 upravena a záměr je připojen na ulici Žilkovu v MČ Brno-Řečkovice a Mokrý Hora. S územím MČ Brno-Medlánky není propojen.

Tato změna však nemá vliv na podstatu vyhodnocení požadavku podatele.

Připomínka č.4

Vyhodnocení připomínky:

V rámci podání je požadováno vypuštění plánované komunikace mezi Technologickým parkem (ul. Purkyňovou a ulicí Hudcovou, ústící naproti ZŠ (záměr Me/1).

Pro dokladování transparentnosti procesu vyhodnocení podání je uvedeno také mezitímní vyhodnocení z r. 2020:

Požadavku nebylo v roce 2020 vyhověno, protože: „ÚPmB vymezuje doplnění komunikaci sběrného významu Me/1 z ul. Purkyňova do ul. Hudcova, která je nezbytná pro rozvoj lokality Technologický park Me-1. Společně s další komunikační sítí v navazujícím území doplňuje dopravní skelet pro odvedení dopravy z této části území.“

Konečné vyhodnocení podání se vztahuje k výslednému řešení Návrhu nového ÚPmB: Návrh Územního plánu města Brna pro opakované veřejné projednání (06/2021) byl upraven. Záměr Me/1 byl přetrasován do souběžné polohy s ulicí Hradeckou. Do ulice Hudcovy naproti ZŠ tedy není připojen.

Tímto je požadavek zohledněn.

Připomínka č.5

Vyhodnocení připomínky:

Návrh ÚPmB vymezuje O-6 jako územní rezervu k prověření možnosti napojení lokality bydlení vymezené v územní rezervě B-6 na komunikační síť ve směru Medláanky (Technologický park)– Hudcova – Řečkovice – Ivanovice tak, aby byl přiměřeně doplněn chybějící dopravní skelet, přičemž je možné aktivovat územní rezervu pouze v případě, že bude na úrovni ZÚR JMK rozhodnuto o trasování D43 na území města Brna.

Nicméně na základě rozhodnutí Rady města Brna (RMB), které přijala na schůzi RMB č.R8/127 zahájené dne 20.1.2021 s pokračováním dne 25.1.2021, uplatnil určený zastupitel, radní pro územní plánování RNDr. Filip Chvátal, PhD. u pořizovatele připravovaného Územního plánu města Brna – Odboru územního plánování a rozvoje MMB, ve smyslu § 53 odst. (1) zákona č. 183/2006 sb., o územním plánování a stavebním řádu, ve znění pozdějších předpisů, podnět, aby vyhodnocení výsledků projednání dokončil v souladu s doporučením RMB. RMB doporučila řešení u problematických oblastí rozvoje města stěžejního charakteru. u předmětné územní rezervy O-6 následujícím způsobem:

„Vzhledem k tomu, že došlo na úrovni ZÚR JMK k rozhodnutí o umístění koridoru komunikace R-43 na území města Brna, je možné učinit rozhodnutí a aktivovat územní rezervy tj. územní rezervy převést zpět do zastavitelných ploch dle projednané a vybrané varianty Konceptu ÚPmB či dílčích úprav. Aktivaci územních rezerv převedením do zastavitelných ploch však nelze v úpravě Návrhu ÚPmB před opakovaným veřejným projednáním doporučit, ale až po první aktualizaci nového ÚPmB v rámci Zprávy o uplatňování ÚPmB, případně samostatnou změnou nového ÚPmB. V Návrhu ÚPmB by tak byly územní rezervy ponechány vyjma těch, kde je na základě výsledků projednání doporučeno jejich vypuštění.

Vzhledem k nesouhlasu s původním vedením územní rezervy O-5 a výše uvedenému doporučení RMB na vypuštění koridoru územní rezervy O-6 a O-5 centrem Medlánek byla následně naznačena možnost změny jejího trasování. Jejich úpravu však nebylo možné z časových důvodů prověřit v potřebné podrobnosti a s podrobnějším vyhodnocením dopadů a vlivů na území.

Aby bylo možné podrobněji prověřit toto území jednak z hlediska koncepce dopravy (Odboru dopravy MMB) a z hlediska územních dopadů (Odboru územního plánování a rozvoje MMB), bylo z pozice pořizovatele rozhodnuto o potřebě jejího dalšího vymezení.

Z tohoto důvodu bude územní rezerva O-6 v Návrhu ponechána beze změny a územní rezerva O-5 bude upravena do koridoru v návaznosti od územní rezervy O-6 po propojení se záměrem R/1.

Závěrem uvádíme, že vzhledem k tomu, že se jedná pouze o územní rezervy, tak aktuálně nedochází k žádné změně ÚPmB v souvislosti s těmito dopravními koridory. Po zpracování podrobnějších prověřovacích studií budou vyhodnoceny dopady do území a až následně na základě doporučení bude rozhodnuto o těchto územních rezervách a případném konkrétním vedení tohoto komunikačního propojení.

Připomínka č.6

Vyhodnocení připomínky:

Návrh ÚPmB vymezuje O-5 centrem Medlánek jako územní rezervu k prověření možnosti napojení lokality bydlení vymezené v územní rezervě B-6 na komunikační síť ve směru Medlánky (Technologický park)– Hudcova – Řečkovice – Ivanovice tak, aby byl přiměřeně doplněn chybějící dopravní skelet.

Dále viz odůvodnění náky č.5

Připomínka č.7

Vyhodnocení připomínky:

V rámci podání je požadováno zrušení dopravního propojení mezi ulicemi V Újezdech a K Babě v rozvojové ploše Me-3.

Původní vyhodnocení z r. 2020:

„Komunikace v ulici V Újezdech je vymezena plochou dopravní infrastruktury D, komunikace v ulici K Babě je vyznačeno plochou veřejného prostranství. Rozvojová lokalita Me-3 není s ulicí V Újezdech přímo propojena. Přímé propojení je možné v rámci obecných podmínek využití území, ovšem vzhledem k realizované zástavbě je obtížně realizovatelné a nevhodné. V rámci prostupnosti území je vhodné do karty lokality doplnit podmínku propojení pouze pro pěší a cyklisty.“

Pro dokladování transparentnosti procesu vyhodnocení podání a pro úplnost uvádíme, že v předmětném území došlo ke změně. Ve výsledném řešení Návrhu nového ÚPmB byla poloha záměru R/1 upravena a na k.ú. Medlánky již není vymezen. Komunikace v ulici V Újezdech již není vymezena plochou dopravní infrastruktury D, ale plochou veřejných prostranství. V kartě rozvojové lokality Me-3 je doplněna podmínka zajištění prostupu územím pro pěší a cyklisty.

Tato změna však nemá vliv na podstatu původního vyhodnocení podání.

Připomínka č.8

Vyhodnocení připomínky:

Podatel požaduje změnit plánovanou výstavbu na polích mezi Medláňkami, Řečkovicemi a Ivanovicemi (rozvojové lokality R-3 a Me-4) výhradně na méně intenzivní nízkopodlažní zástavbu, případně požaduje významné rozšíření ploch zeleně.

Rozvojová lokalita Me-4 bude na základě doporučení samosprávy města k vypořádání námitek a připomínek doručených k projednanému Návrhu nového ÚP upravena následovně: Návrhové stavební plochy bydlení (B) a smíšená obytná (C) budou vymezeny jako plocha zemědělská (A). Zůstane tak zachováno stávající funkční využití dle platného ÚPmB – pro zemědělský půdní fond. Původně vymezená plocha městské zeleně pro nový park nebude vymezena. Rozvojová lokalita Me-4 bude zredukována a zůstane pouze jižní část s návrhovými plochami pro veřejnou vybavenost (V).

Rozvojová lokalita R-3 měla původně zůstat bez úprav. Věcný obsah připomínky k rozvojové lokalitě R-3 byl však uplatněn opakovaně při 1. opakovaném veřejném projednání. Podnět na změnu regulativu u předmětné plochy B/k3 na B/r2 podala mimo jiné MČ Brno-Řečkovice a Mokrý Hora. Určený zastupitel RNDr. Filip Chvátal, PhD. dle § 53 odst. (1) stavebního zákona uplatnil v procesu vyhodnocování výsledků projednání dopisem č.j. MMB/0477610/2021 ze dne 13.9.2021 na základě doporučení RMB R8/168 konané dne 1.9.2021 podnět na zohlednění místních zájmů MČ Brno-Řečkovice a Mokrý Hora a to u plochy bydlení v lokalitě Díly (mezi areálem kasáren a zástavbou v ul. Žilkova) snížit výšku zástavby na 2; tj. na místo uvedené B/k3 změnit regulativ na B/r2. Městské části jsou dle Statutu města Brna oprávněny uplatňovat právo na místní samosprávu ve specifickém režimu prostřednictvím vyjádření k projednávaným územně plánovacím dokumentacím.

Na základě výsledků projednání byly místní zájmy městské části Brno-Řečkovice zohledněny a Návrh pro druhé veřejné opakované projednání bude upraven (u předmětné plochy dojde ke změně regulativu z B/k3 na B/r2 a k vymezení plochy smíšené obytné C/k3 podél budoucí městské třídy). Touto úpravou je částečně reagováno také na požadavek podatele.

V rámci předmětné lokality je v aktuálním návrhu ÚPmB samostatně vymezena jedna plocha městské zeleně a o dalších se neuvažuje. Platí však to, že u ploch bydlení i ploch smíšených obytných je dle regulativu povinnost dodržet minimální plochu zeleně v rozsahu 30 % pro disponibilní pozemky stavebního záměru. Zeleň tedy musí být, jak požaduje podatel, výraznou součástí ploch C.

Připomínka č.9

Vyhodnocení připomínky:

Plochy pro veřejnou vybavenost v rozvojové lokalitě Me-4 jsou určeny pro výstavbu MŠ. V dotčeném území se vyskytují převážně plochy bydlení. Rozvojová lokalita proto řeší doplnění ploch veřejné vybavenosti na severním okraji MČ Medlánský, které navážou na přírodně rekreační území kolem Medláneckého rybníka. MČ Medlánský dlouhodobě postrádá novou mateřskou školu, část plochy pro veřejnou vybavenost je proto vhodné využít právě tímto účelem. Z toho důvodu je vhodné ponechat pro ni vymezené plochy.

Připomínka č.10

Vyhodnocení připomínky:

Požadujete pro rozvojovou lokalitu Me-4 podmínku prověření územní studii. Jako důvod uvádíte především prostup do sousedících rekreačních a sportovních oblastí.

Podmínka tohoto prostupu je uvedena v kartě lokalit, nemůže být tedy opomenuta. Územní studie se předepisuje zpravidla ve větších rozvojových plochách pro řešení vybraných problémů, případně pro variantní řešení. Na své náklady může územní studii zpracovat také ten, který změnu v území inicioval a realizuje ji. Plocha této lokality je však pro zadání samostatné územní studie příliš malá a okruh problémů příliš omezený na to, aby se nová výstavba ÚS podmiňovala.

Rozvojová lokalita Me-4 byla téměř celá zrušena.

Připomínka č.11

Vyhodnocení připomínky:

Pro lokalitu R-8 požadujete zásadní snížení intenzity využití území. Uprostřed stabilizovaných ploch pro bydlení se nachází zahrádkářská kolonie, nevyužívané objekty a výšková stavba bývalé Geofyziky. Návrh nového ÚP počítá s využitím zahrádek pro plochu veřejné městské zeleně, která může plnit i funkci veřejného prostranství. Zbytek ploch je určený pro bydlení nebo jako plocha smíšená obytná s volnou zástavbou s výškovou úrovní v/3 (6-16 m). Toto je nejnižší možná výšková úroveň vhodná pro městskou zástavbu, obytná sídliště a areály. Nižší zástavba s nižší intenzitou osídlení 1 nebo 2 je vhodná pro rezidenční nízkopodlažní zástavbu, tedy samostatné nebo řadové rodinné domy. Nově navrhovaná zástavba bude navazovat svým charakterem spíše na zástavbu mezi ulicemi Podpěrova a Jabloňová také s výškovou úrovní v/3. Větší výšková úroveň v/5 je navržena pouze pro stávající výškovou budovu Geofyziky. Snižování výškové úrovně zástavby pod úroveň 3 a s tím snižování intenzity využití území není možné. Výšková úroveň 3 je pro volnou bytovou zástavbu nejnižší možná, nižší zástavba rodinnými domy (rezidenční zástavba) v lokalitě není vhodná.

Připomínka č.12

Vyhodnocení připomínky:

V rámci připomínky je požadavek na vymezení propojení ulice Renčovy a Terezy Novákové formou veřejně prospěšných staveb.

Ve výkresu 2.2 Souhrnný výkres dopravy a 3.0 Veřejně prospěšných staveb jsou vymezeny plochy dopravní infrastruktury D prvky systému komunikací, tvořící základní komunikační systém města Brna (komunikace sběrné, nadsběrné, rychlostní a dálnice).

Komunikace, které jsou vymezeny plochou veřejných prostranství jsou součástí místní sítě a zajišťují doplňkové propojení v rámci městské části. Tímto způsobem je vyznačeno i propojení Renčova – Terezy Novákové.

Z hlediska nastavených principů vyznačení prvků (viz výše) nelze požadavku na doplnění vymezení propojení Renčova – Terezy Novákové ve výkresu 2.2 a 3.0 vyhovět, protože se jedná především o síť obslužných komunikací vymezených plochou veřejných prostranství.

Připomínka č.13

Vyhodnocení připomínky:

Předmětem připomínky je požadavek na vypuštění územních rezerv pro bydlení B-6 a B-7. Předmětné území Medlánek má být dle dohody o vypořádání stanoviska Ministerstva životního prostředí (MŽP ČR) ke Konceptu ÚPmB ze dne 22.6.2017 z hlediska záboru ZPF řešeno dle varianty II. Konceptu ÚPmB s požadavkem na převedení rozvojové lokality Me-7 v rozsahu var. I Konceptu ÚPmB do územní rezervy pro bydlení (v Návrhu ÚPmB územní rezerva B-6) a dle podnětu samosprávy rozvojovou lokalitu Me-8 východně od komunikačního propojení řešit v rozsahu dle var. III (v Návrhu ÚPmB rozvojová lokalita Me-4) a západně od komunikačního propojení zařadit do územní rezervy pro bydlení v rozsahu dle var. II. (v Návrhu ÚPmB část územní rezervy B-7). V bezprostředním okolí měla být navazující rozvojová lokalita v MČ Brno-Řečkovice a Mokrá hora R-3 řešena obdobným způsobem - východně od komunikačního propojení rozvoj území dle var. III Konceptu ÚPmB (v Návrhu ÚPmB rozvojová lokalita R-3), západně od komunikace územní rezerva pro bydlení v rozsahu dle var. II. (v Návrhu ÚPmB část územní rezervy B-7). Tato dohodnutá řešení jsou součástí Pokynů pro vypracování Návrhu ÚPmB, které schválilo Zastupitelstvo města Brna usnesením č. ZM7/3871 na zasedání konaném dne 19. 6. 2018 (dále jen "Pokyny"). Návrhem ÚPmB jsou tak v daném území zcela naplněny Pokyny pro vypracování Návrhu ÚPmB a dotčený orgán MŽP ČR v této fázi pořizované dokumentace plně souhlasí s předloženým řešením Návrhu ÚPmB z hlediska záboru ZPF v k.ú. Medlánský, a proto není důvodné předmětné řešení měnit.

Uvádíme také, že územní rozvoj v ose Medlánský – Řečkovice – Ivanovice vyplývá ze Zadání, které je tímto způsobem konzistentně naplňováno. Tento rozvoj souvisí s trasováním D43 a předmětné územní rezervy bude možné aktivovat (převést do návrhu) pouze v případě, že bude na úrovni ZÚR JMK rozhodnuto o výsledné variantě řešení D43 na území města. Při návrhu řešení pak musí být zohledněny a zapracovány i případné další dopady a souvislosti, které nyní nelze dopředu předjímat.

Ovšem je nutné uvést, že v k.ú. Medlánský téměř nedochází v Návrhu ÚPmB k vymezení nových zastavitelných (návrhových) ploch oproti platnému ÚPmB, vyjma zastavitelných ploch na východní straně prodloužené ulice V Újezdech.

Nicméně na základě rozhodnutí Rady města Brna (RMB), které přijala na schůzi RMB č. R8/127 zahájené dne 20.1.2021 s pokračováním dne 25.1.2021, uplatnil určený zastupitel, radní pro územní plánování RNDr. Filip Chvátal, PhD. u pořizovatele připravovaného Územního plánu města Brna – Odboru územního plánování a rozvoje MMB, ve smyslu § 53 odst. (1) zákona č. 183/2006 sb., o územním plánování a stavebním řádu, ve znění pozdějších předpisů, podnět, aby vyhodnocení výsledků projednání dokončil v souladu s doporučením RMB. RMB doporučila řešení u problematických oblastí rozvoje města stěžejního charakteru. u předmětné územní rezervy B-6 a B-7 následujícím způsobem:

„Vzhledem k tomu, že došlo na úrovni ZÚR JMK k rozhodnutí o umístění koridoru komunikace R-43 na území města Brna, je možné učinit rozhodnutí a aktivovat územní rezervy tj. územní rezervy převést zpět do zastavitelných ploch dle projednané a vybrané varianty Konceptu ÚPmB či dílčích úprav. Aktivaci územních rezerv převedením do zastavitelných ploch však nelze v úpravě Návrhu ÚPmB před opakovaným veřejným projednáním doporučit, ale až po první aktualizaci nového ÚPmB v rámci Zprávy o uplatňování ÚPmB, případně samostatnou změnou nového ÚPmB. V Návrhu ÚPmB by tak byly územní rezervy ponechány vyjma těch, kde je na základě výsledků projednání doporučeno jejich vypuštění.

Na základě výše uvedeného pořizovatel dává pokyn územní rezervu B-6 a B-7 z návrhu ÚPmB vypustit v souladu s podnětem určeného zastupitele.

Připomínka č.14

Vyhodnocení připomínky:

Vymezení územního systému ekologické stability (ÚSES) je v Návrhu ÚPmB v souladu s odborným oborovým dokumentem – plánem ÚSES, který je nezbytným podkladem pro vymezení ÚSES v ÚPD. Dle plánu ÚSES jsou v předmětné lokalitě vymezeny interakční prvky, které nahrazují lokální biokoridor ve dně údolí Medláneckého potoka nad Medládkami vymezený v platném ÚPmB. K hlavním důvodům nahrazení předmětného biokoridoru interakčními prvky patří jeho nízký biogeografický význam bez možnosti začlenění do ucelené hydrofilní větve místního ÚSES s vymezením funkčně odpovídajících biocenter.

Pro informaci uvádíme, že interakční prvek je obecně doplňkovou skladebnou částí lokálního ÚSES, která posiluje interakci ekologicky stabilnějších a méně stabilních ekosystémů, a tím ty méně stabilní pomáhá stabilizovat. Konkrétně zprostředkovává příznivé působení lokálních (místních) biocenter a biokoridorů na okolní, ekologicky méně stabilní krajinu. Skutečnost, že jde o doplňkové skladebné části místního ÚSES, znamená, že představují doplněk k vymezení biocenter a biokoridorů a není až tak podstatná jejich funkce pro ochranu přirozeného genofondu. Vymezení interakčních prvků není na rozdíl od biocenter a biokoridorů nikterak vázáno na biogeografické členění krajiny, a naopak daleko více vychází z aktuálního stavu krajiny. Návrh soustavy interakčních prvků má v zásadě doporučující charakter a nemá zákonnou podporu.

Ve vztahu k územnímu plánu jsou interakční prvky obecně "podměrečnou" kategorií, tj. takovou kategorií prvků, jejichž vymezení je pod rozlišovací možností územního plánu a povinnost jeho vymezení ani nevyplývá z právních předpisů. Nicméně o existenci interakčních prvků či o existenci jejich návrhu by měl mít zpracovatel územně plánovací dokumentace povědomí, aby svým řešením zbytečně funkční prvky nelikvidoval a u dosud neexistujících či nedostatečně funkčních neznemožnil provedení navržených opatření.

Na základě uvedeného je zřejmý důvod, pro který v dané lokalitě není v Návrhu ÚPmB vymezena a ani není vhodné vymezovat skladebnou část ÚSES – lokální biokoridor. Nicméně zpracovatel svým návrhem – vymezením příslušných ploch návrhové zeleně v předmětné lokalitě zajistil další existenci a funkčnost daných interakčních prvků.

V případě pozemku p.č. 1818 k.ú. Medládky uvádíme, že by se jeho vymezením jako samostatné plochy krajinné zeleně vytvořila podměrečná plocha, která nemá zákonné ani koncepční opodstatnění, protože předmětné krajinnotvorné prvky s ekologicko-stabilizační a také estetickou funkcí v podobě aleje jsou přirozenou součástí mimoprodukčních funkcí zemědělské plochy (viz Odůvodnění Návrhu ÚPmB). Pro informaci ještě uvádíme, že na základě požadavku a dohody s dotčeným orgánem Odborem životního prostředí Magistrátu města Brna, bude do závazné textové části doplněna regulace zajišťující větší a zřejmější ochranu výše uvedených krajinnotvorných prvků. V souvislosti s plánovanou budoucí urbanizací území není vymezení ploch krajinné zeleně žádoucí; vymezení těchto ploch má význam ve volné krajině.

Připomínka č.15

Vyhodnocení připomínky:

Objekty a plochy pro plnění funkce veřejné vybavenosti a sportu mohou být připuštěny i v plochách pro bydlení B nebo smíšených obytných C.

Sběrná střediska odpadů nejsou vzhledem ke svému charakteru a rozloze v územním plánu vymezena. Umístění sběrných středisek odpadů statutárního města Brna je přípustné v plochách bydlení, smíšených obytných, komerční vybavenosti, nákupních a zábavních center a zvláštěních areálů, výroby a skladování, lehké výroby, podmíněně přípustné v plochách technické infrastruktury, dopravní infrastruktury a na veřejném prostranství, pokud toto umístění nenaruší jejich funkci.

Připomínce je vyhověno jiným způsobem.

Připomínka č.16

Vyhodnocení připomínky:

Skutečný způsob využití předmětného pozemku, tj. pobytová louka s ekologickou, komunikační a rekreační funkcí je realizovatelný a přípustný i v rámci plochy zemědělské, a to zejména z důvodu, že plní mimoprodukční funkce zemědělské plochy. Dané využití je také v souladu s § 18 odst. (5) stavebního zákona, jehož záměry Návrh ÚPmB z důvodu veřejného zájmu nevylučuje.

Nicméně vzhledem k tomu, že je předmětný pozemek ve vlastnictví Statutárního města Brna, jeho grafická čitelnost je v měřítku zpracování nového ÚPmB, skutečné využití nejlépe reflektuje právě plocha krajinné zeleně a pozemek nebude tvořit nesmyslnou enklávu v daném území, protože plynule navazuje na okolní plochy krajinné zeleně, jeví se důvodné změnit pozemek na plochu krajinné zeleně "K".

Připomínka č.17

Vyhodnocení připomínky:

Předmětem připomínky je požadavek na zachování stávajícího prostupu územím mezi ul. Turistickou a Vycházkovou a z toho důvodu pozemky parc.č. 1033/1 a 1033/12, k.ú. Medlánky definovat jako zeleň Z, tj. neměnit na plochu zahrádek I. Připomínce nelze zcela vyhovět, neboť se jedná o pozemky v soukromém vlastnictví, kdy jeho vlastníci požadují jiné funkční využití, kterému nelze v současné době vyhovět. To však nevylučuje i v plochách zahrádek zachovat stávajícího prostupu územím, pokud bude na tomto řešení s vlastníkem pozemků nalezena shoda.

Pro informaci závěrem uvádíme fakt, že dle obecných podmínek závazné části „Návrhu ÚPmB (2020)“: „Záměry na změny v území musí zachovávat a posilovat prostupnost v území; ve stabilizovaných plochách musí být zachovány pěší trasy zajišťující průchodnost území a přístup k jednotlivým pozemkům. V plochách změn musí být navrhována řešení, která zajistí prostupnost v území, zejména návaznost na zastavěné území či zastavitelné plochy nebo pěší průchodnost do krajiny.“, a dále „Stavby a zařízení dopravní a technické infrastruktury lze umístit ve všech typech ploch s rozdílným způsobem využití. V případě ploch zástavby lze stavby a zařízení dopravní infrastruktury umístit, pokud záměr není zjevně nepřiměřený vůči návazným či dotčeným plochám. V případě volných ploch lze stavby a zařízení dopravní a technické infrastruktury umístit za podmínky minimalizace jejich plošného a prostorového střetu s příslušnou plochou a minimalizace negativního vlivu na funkčnost plochy vyplývající z hlavního využití, pokud není v podmínkách využití typů ploch stanoveno jinak.“, a také „Veřejná prostranství lze umístit ve všech typech ploch s rozdílným způsobem využití.“

Na základě uvedeného je zřejmé, že není nutná požadovaná změna funkčního využití pro zajištění prostupu, která by jako taková měla být zajištěna regulacemi území danými v textové části Návrhu ÚPmB (2020).

Připomínka č.18

Vyhodnocení připomínky:

Skutečný stav (stromová kaple sloužící jako místo spočinutí a rozjímání na procházkách, k venkovním bohoslužbám, k oddávání snoubenců v přírodě nebo třeba pro pořádání koncertů a určené pro širokou veřejnost), a předpokládaný způsob využití předmětného pozemku (vzpomínkový háj s možností pohřbívání ke kořenům) neodpovídá funkčnímu využití navrženému v Návrhu ÚPmB pro plochy zahrádek "I". Vzhledem k tomu, že se část výše uvedených aktivit v daném místě realizuje již nyní, nepředpokládá se konfliktní působení na okolní plochy. Dále uvádíme, že se jedná o pozemky ve vlastnictví města Brna a jde o záměr městské části podporovaný městem. Na základě uvedeného je vhodné vymezit předmětný pozemek p.č. 1353 v k.ú. Medlánky na plochu, která nejlépe reflektuje reálný i budoucí způsob využití a to na plochu veřejné vybavenosti „V/x/h (lze považovat za plochu v krajíně bez nutnosti navázání této plochy na plochu veřejného prostranství).

Připomínka č.19

Vyhodnocení připomínky:

V dané věci uplatnila připomínku MČ Brno-Medlánky, pořizovatel požadavku vyhověl takto: Pozemek parc. č. 1000/11 k. ú. Medlánky je dle platného ÚPmB sice součástí plochy vodohospodářské, dle stavu v území je také spolu s pozemkem parc. č.1012/12 zahrnut do společného oplocení u RD Rysova 2b, s přístupem z ulice Rysova. Jejich vymezení jako součást stabilizované plochy B/r2 je žádoucí.

Oproti tomu pozemek parc. č. 994/1 a s ním i pozemky parc. č. .994/2, 994/3, 984/5, 1012/11 a 1012/20 k. ú. Medlánky jsou dle platného ÚPmB součástí plochy vodohospodářské, dle stavu v území jsou přístupné pouze cestou kolem rybníka a nesouvisejí s nemovitostí určenou pro bydlení. Není proto důvod je nyní v novém ÚP zahrnovat do stabilizované plochy bydlení, využití pozemků takovému funkčnímu využití neodpovídá. V tomto rozsahu se tímto připomínce částečně vyhovuje.

Připomínka č.20

Vyhodnocení připomínky:

V dané věci uplatnila připomínku MČ Brno-Medlánky, pořizovatel požadavku vyhověl takto: Na částech pozemků v majetku smB parc. č. 985/1 a 985/19 k. ú. Medlánky při ulici Rysova je v ÚP vymezena plocha ke stavebnímu využití pro bydlení, stejně tak je na části pozemků návrhová plocha městské zeleně. Pořizovatel preferuje ponechat možnost stavebního využití, tj. nevymezovat zde pouze plochu zeleně. Ta je vyjádřena na částech pozemků v rozsahu návrhové plochy Z. Byť je MČ preferované stavební využití pro domov pro seniory přípustné i v ploše bydlení, garancí takového cílového využití je právě plocha veřejné vybavenosti V. S ohledem na vlastnictví pozemků smB je také vhodné plochu pro veřejný účel jednoznačně v novém ÚP vymežit odpovídající funkcí, tj. plochou V.

Připomínka č.21

Vyhodnocení připomínky:

V dané věci uplatnila připomínku MČ Brno-Medlánky, pořizovatel požadavku vyhověl takto: Požadované vymezení samostatné plochy V na částech pozemků parc. č. 985/1, 985/2 a 985/21 v jižním konci ulice Rysova, při kruhovém objezdu není s ohledem na metodiku zpracování nového ÚP vhodné: jednalo by se o podměrečnou plochu, kterou je problematické v novém ÚP samostatně vymežit za současného zachování čitelnosti hlavního výkresu - rozsah plochy a zápis kódu stavební plochy. Záměr nového objektu radnice MČ lze realizovat i v rámci plochy bydlení. Přesto pořizovatel s přihlédnutím k místním zájmům městské části dává pokyn zpracovateli, aby požadavek MČ na plochu V prověřil.

Zpracovatel se na základě pokynu pořizovatele problematikou vymezení samostatné funkční plochy zabýval a –z pozice odborného garanta správnosti řešení– v upraveném návrhu ÚP nakonec vymežil rozsah plochy V/v2 tak, aby byla plocha vymezena přehledným způsobem. Ve výsledku je připomínce vyhověno.

Připomínka č.22

Vyhodnocení připomínky:

V dané věci uplatnila připomínku MČ Brno-Medlánky, pořizovatel odůvodnil takto: Území mezi bytovými domy jabloňová 22-28 a ulicí Kuřimskou, které je využíváno jako volné prostranství - zeleň má výměru pod limit 0,2 ha pro samostatné funkční vymezení; plocha zeleně v platném ÚPmB dnes zahrnuje větší území, i to, které je již stavebně využito. Po zpřesnění využití dle skutečného stavu není samostatné vymezení plochy městské zeleně Z v návrhu nového ÚP účelné, území bude nadále užíváno jako volné prostranství v rámci stabilizované plochy bydlení.

Připomínka č.23

Vyhodnocení připomínky:

V dané věci uplatnila připomínku MČ Brno-Medlánky, pořizovatel požadavek zohlednil takto: Oproti platnému ÚPmB a řešení obsaženému v Konceptu ÚP není v Návrhu ÚP zástavba RD v ulici Za Parkem a Hujíčková zahrnuta do návrhové plochy, ale je již stabilizována. Proto je žádoucí stabilizovanou plochu bydlení vymezit dle skutečného stavu v území a městské pozemky 855, 856 a jižní část pozemku 711/1 (s cestou ve stopě ulice Hujíčková) vše k. ú. Medlánky vymezit jako stabilizovanou plochu zeleně - součást zámeckého parku. Návrh ÚP totiž vymezení jižní stopy ulice Hujíčková jako plochy veřejného prostranství dle Konceptu ÚP nepřebírá.

Je žádoucí zachovat na městském pozemku parc. č. 710/1 k. ú. Medlánky návrhovou plochu městské zeleně, lze připustit oproti projednanému Konceptu ÚP (i platnému ÚPmB) redukcí jejího rozsahu do podoby dle návrhu nového ÚP. Plocha zeleně je v daném místě podstatná pro kvalitní propojení od stávajícího zámeckého parku k budoucí tramvajové smyčce do dalšího území v lokalitě Me-1. Návrhová plocha Z byla pro tento účel v Návrhu ÚP (projednávaném v červnu 2020) vymezena v dostatečném rozsahu, proto pořizovatel neshledal žádoucí požadavku MČ na její rozšíření vyhovět.

Na základě doporučení samosprávy města k vypořádání námitek a připomínek doručených k projednanému Návrhu nového ÚP (v červnu 2020) bude na pozemku parc. č. 710/1 k. ú. Medlánky v majetku města doplněna plocha veřejné vybavenosti (V) ve vazbě na ZŠ Hudcova. Tento požadavek na plochu V nakonec vyplynul z interních jednání s MČ, která tímto chce zajistit na městském pozemku plochu pro sportovního zařízení k ZŠ Hudcova. Takto je formulován i konkrétní požadavek na řešení uvedený u stanovené ÚS-8 v kap. 12 textové části ÚP a v kartě lokality Me-1. MČ je nakonec vyhověno v rozsahu tohoto požadavku.

V rozvojové lokalitě Me-1 lze další propojení pásem městské zeleně od navrhované tramvajové smyčky realizovat v rámci vymezených stavebních ploch, Návrh nového ÚP jednotlivé pásy liniové zeleně nevymezuje. Taktéž stezka pro pěší a cyklista je nad podrobnost řešení v novém ÚP. Jejich realizace spolu s pásem zeleně je podél budoucí trati Me/31 na základě obecných regulativů možná ve všech stavebních plochách, tudíž i v ploše dopravy D, či sousední ploše smíšené obytné C. V této části není požadavku MČ vyhověno.

Připomínce se částečně vyhovuje v rozsahu vyhovění shodným požadavkům MČ.

Připomínka č.24

Vyhodnocení připomínky:

V dané věci uplatnila připomínku MČ Brno-Medlánky, pořizovatel požadavek zohlednil takto: V rozvojové lokalitě Me-1 lze další požadované využití pro veřejnou vybavenost (školství, centrum volného času), komerční vybavenost (sport), hřiště realizovat v rámci vymezených smíšených obytných ploch C. Pořizovatel neshledává účelné vymezením funkční plochy V či S předjímat jejich konkrétní lokalizaci. Pro území lokality Me-1 je předepsáno zpracování ÚS-8, ta prověří potřebu občanského vybavení a navrhne na území využití funkčních ploch C ve větší podrobnosti. Viz požadavky na řešení v ÚS uvedené v textové části v kap. 12 a v příslušné kartě lokality Me-1.

S odkazem na text vyhodnocení u připomínky č.23 je požadavek MČ na plochu pro sportovní zařízení pro ZŠ Hudcova řešen vymezením plochy V na městském pozemku parc. č. 710/1 k. ú. Medlánky

Samospráva města na Poradě vedení dne 10.12.2020 odsouhlasila podnět na úpravu rozsahu funkčních ploch bydlení v předmětné lokalitě ve prospěch smíšeného využití s volnou strukturou zástavby a v plochách pro smíšené využití úpravu výškových hladin zástavby dle Případové studie lokality Technologický park (KAM, 2020) pro účely úpravy Návrhu nového ÚPmB.

Na základě rozhodnutí Rady města Brna (RMB), které přijala na schůzi RMB č.R8/127 zahájené dne 20.1.2021 s pokračováním dne 25.1.2021, uplatnil určený zastupitel, radní pro územní plánování RNDr. Filip Chváta, PhD. u pořizovatele připravovaného Územního plánu města Brna – Odboru územního plánování a rozvoje MMB, ve smyslu § 53 odst. (1) zákona č.

183/2006 sb., o územním plánování a stavebním řádu, ve znění pozdějších předpisů, podnět, aby vyhodnocení výsledků projednání dokončil v souladu s doporučením RMB. RMB doporučila řešení u problematických oblastí rozvoje města stěžejního charakteru. Doporučení se týkalo i rozvojové lokality Me-1 Technologický park. Proto pořizovatel dal pokyny na úpravu návrhu ÚP v lokalitě Me-1 pro 1. opakované veřejné projednání (v červnu 2021), vše v souladu s podnětem určeného zastupitele.

K další úpravě návrhu ÚP oproti výše uvedenému došlo v lokalitě Me-1 po 1. opakovaném veřejném projednání.

Na základě připomínek MČ doručených při 1. opakovaném veřejném projednání se určený zastupitel navrženým řešením v severní části lokality Me-1 znovu zabýval a uplatnil v procesu vyhodnocování výsledků projednání dopisem č.j. MMB/0477610/2021 ze dne 13.9.2021 k lokalitě Me-1 na základě doporučení RMB R8/168 ze dne 1.9. 2021 podnět na zohlednění místních zájmů MČ Brno - Medlánky, a to na navrácení původní plochy W/v3 a rozšíření plochy B/r2 na úkor plochy C/v3. Městské části jsou dle Statutu města Brna oprávněny uplatňovat právo na místní samosprávu ve specifickém režimu prostřednictvím vyjádření k projednávaným územně plánovacím dokumentacím.

Na základě výsledků projednání byly místní zájmy městské části MČ Brno-Medlánky alespoň částečně zohledněny a Návrh pro 2. opakované veřejné projednání byl upraven.

Připomínce je vyhověno částečně, promítnutím požadavků na konkretizaci využití lokality Me-1 pro občanskou vybavenost do požadavků k řešení do vymezené ÚS-8.

Připomínka č.25

Vyhodnocení připomínky:

V rámci podání je požadováno vymezení propojení mezi územím Technologického parku a průmyslovou zónou v Kuřimi.

Pro dokladování transparentnosti procesu vyhodnocení podání je uvedeno také mezitímní vyhodnocení z r. 2020:

Požadavku bylo v roce 2020 vyhověno částečně, protože: „Úkolem územního plánu je vytvářet územní podmínky pro možnost umístění záměrů, nikoliv zajistit „bezproblémovou“ realizaci všech záměrů a znát podrobné technické provedení jednotlivých úseků. Obecně územní plán stanovuje základní koncepci rozvoje území obce, ochrany jeho hodnot, jeho plošného a prostorového uspořádání, uspořádání krajiny a koncepci veřejné infrastruktury a stanovuje podmínky pro využití území. Nový Územní plán města Brna (ÚPmB) pracuje s méně podrobným měřítkem hlavního výkresu 1:10 000, než tomu je u současného (1:5000).

V rámci stanovení podmínek využití ploch v kap. 6.2. a kap. 6.3.3.10 závazné textové části je umožněno umístění cyklistické infrastruktury ve všech plochách s rozdílným způsobem využití. Z hlediska požadavku na zakreslení dalších propojení uvádíme, že v rámci cyklistické dopravy byl zvolen obecnější přístup.

Ve výkrese 2.2. Souhrnný výkres dopravy jsou vyznačeny „vybrané samostatné cyklotrasy“, kterými jsou zpřesněny záměry ze Zásad územního rozvoje Jihomoravského kraje. Ve výkresu odůvodnění O.6 Cyklistická doprava – schéma jsou k výše uvedenému jevu navíc vyznačeny „vybrané pouliční cyklotrasy“, které naznačují možná vybraná propojení území města, která však již nejsou závazná a je možné je operativně upravovat nebo dále doplňovat.

Obecně ve výkresu odůvodnění O.6 nejsou trasy vymezeny závazně a umístění jakýchkoliv cyklistických tras nebo stezek je možná v souvislosti s obecnými podmínkami uvedenými v kapitolách 6.1 až 6.5 Výroku ve všech plochách.“

Konečné vyhodnocení podání se vztahuje k výslednému řešení Návrhu nového ÚPmB:

Návrh Územního plánu města Brna pro opakované veřejné projednání (06/2021) byl upraven a požadované propojení cyklostezkou Technologický park - Kuřim bylo doplněno o tuto trasu do výkresu 2.2. a Odůvodnění.

Tímto je požadavek zohledněn.

Připomínka č.26

Vyhodnocení připomínky:

V dané věci uplatnila připomínku MČ Brno-Medlánky, pořizovatel požadavku vyhověl takto: Stávající zástavba RD ve východním konci ulice Turistická byla zahrnuta do stabilizované plochy městské zeleně Z - zámecký park- již v Konceptu nového ÚP. Existence stávající zástavby zahrnuté do jiné funkční plochy nestavební je ošetřena obecným regulativem a neznamená její vymístění a dotvoření celého území jako park.

Zástavba RD dotváří charakter území u křižovatky ulic Turistická a Hudcova a zasahuje území o rozloze cca 0,24 ha. Proto je možné pro zástavbu vymezit samostatnou stavební funkční plochu v souladu s požadavkem § 3 odst 1 vyhl. 501/2006 Sb., v platném znění.

Obdobně lze postupovat v případě zástavby komerčními objekty a v ulici Hudcova 2,2a, které zahrnují území o rozloze cca 0,31 ha.

Zpracovatel se na základě pokynu pořizovatele problematikou vymezení odpovídající stavební plochy pro zástavbu RD na ul. Turistická a zástavbu vybavenosti na ul. Hudcova znovu zabýval a –z pozice odborného garanta správnosti řešení– vymezil jednu stabilizovanou plochu smíšenou obytnou.

Ve výsledku je připomínce vyhověno.

Adresát: Magistrát města Brna, Odbor územního plánování a rozvoje, Kounicova 67, 601 676 Brno

Podatel:

MMB: 0249407

Jméno a příjmení:

datum narození:

Trvale bytem:

Jsem – nejsem* vlastníkem nemovitosti v ploše dotčené navrhovanou změnou (uvést parcelní číslo pozemku nebo číslo pozemkové úhelníkové jednotky)

v katastrálním území: MEDLÁNKY (611743)

(* nehodící se škrtněte)

NÁMITKA – PŘIPOMÍNKA* proti Návrhu Územního plánu města Brna, jeho grafická

Statutární město Brno

Doručeno: 24.06.2020

MMB/0271401/2020

lístky: 1

přílohy:

druh:

titul:

Vznáším námítky – připomínky označené níže křížkem:

Požadujeme zásadně redukovat navrhovaný rozsah záboru zemědělského půdního fondu a navýšení zastavěnosti v k. ú. Medláanky.

Požadujeme vypuštění plánovaných komunikací:

- mezi Komínem (resp. Bystřicí) a Medláankami se zaústěním do ulice Turistické (navržené jako veřejné prostranství se zábořem ploch polí a zahrádek v lokalitě u křížku pro budoucí silnici),
- mezi Medláankami a Ivanovicemi od ulice V Újezdech pod kasárnami v Řečkovících (R/1),
- mezi Technologickým parkem (ul. Purkyňovou) a ulicí Hudcovou, ústíci naproti ZŠ (Me/1).

Požadujeme vypuštění plánovaných územních rezerv pro komunikace:

- mezi ulicí Turistickou (od křížku) a ulicí Purkyňovou mezi Medláneckými kopci,
- mezi ulicí Turistickou a ulicí V Újezdech

Nesouhlasíme s novým dopravním propojením mezi ulicemi V Újezdech a K Babě v rozvojové ploše Me-3.

Požadujeme změnit plánovanou výstavbu na polích mezi Medláankami, Řečkovících a Ivanovicemi výhradně na méně intenzivní nízkopodlažní výstavbu do úrovně podlažnosti 2, ideálně výstavbu rodinných domů a jejich funkční komunikační napojení do území té městské části, kde je tato výstavba plánována. Požadujeme zásadní snížení intenzity využití území celých rozvojových ploch R-3 a Me-4 (méně obyvatel, méně pracovníků) a to také výrazným rozšířením ploch zeleně Z, kterých by mělo být násobně více, než je v lokalitě plánováno.

Požadujeme v rozvojové ploše Me-4 pod ulicí V Újezdech plochu V/a2 ponechat v navrhovaném umístění podél stávající komunikace, avšak její celkový rozsah zmenšit na rozsah dle stávajícího ÚP tak, aby tato plocha začínala až za křižovatkou s ulicí Nadační; ve zbývajících ploše vymezit plochu zeleně Z.

Požadujeme novou výstavbu v rozvojové ploše Me-4 podmínit prověřením v rámci územní studie s ohledem na přílehlou rekreačně sportovní oblast a zachování plnohodnotného prostupu do této oblasti.

Požadujeme zásadní snížení intenzity využití území Geofyziky a Medlánecké cihelny v rozvojové ploše R-8 (méně obyvatel, méně pracovníků), aby byl rozvoj těchto lokalit udržitelný pro stávající infrastrukturu Medlánek.

Požadujeme mezi veřejné prospěšné stavby zahrnout také komunikační propojení mezi ulicemi Renčova a Terezy Novákové pro odlehčení dopravy z Duhových Polí.

Požadujeme vypuštění územní rezervy pro bydlení v zahradách a polích v lokalitě B-6 při ulici Turistické a Vycházkové a vypuštění územní rezervy pro bydlení pod ulicí V Újezdech B-7.

Požadujeme zachovat stávající stabilizovanou plochu vysazeného a vzrostlého biokoridoru kolem Medláneckého potoka jako plochu Územního systému ekologické stability (ÚSES) – biokoridor - a dle reálného stavu masivních výsadeb kolem polní cesty na pozemku p. č. 1818 v k. ú. Medláanky vymezit plochu krajinné zeleně K.

Požadujeme v rámci katastru Medlánek vyčlenit funkční plochy na městských pozemcích pro domov pro seniory, sběrné středisko separovaného odpadu, školství a sport.

Požadujeme změnit pobytovou louku kolem tzv. Žebětínské cesty v prodloužení ulice Žebětínek (p. č. 1811 v k. ú. Medláanky) ze zemědělské plochy A na plochu krajinné zeleně K.

Požadujeme zachovat stávající prostup územím mezi ulicemi Turistickou a Vycházkovou a pozemky p. č. 1033/1 a 1033/12 v k. ú. Medláanky definovat dle reálného stavu jako zeleň Z, tzn. neměnit na zahrady I.

18	☒ Požadujeme plochu vedle stromové kaple na pozemku p. č. 1353 v k. ú. Medláňky vymezit pro vzpomínkový háj s možností pohřbívání ke kořenům jako plochu V/x/h.	18
19	☒ Požadujeme změnit pozemky dostupné jen cestou kolem medláňeckého rybníka (p. č. 994/1, 1000/11 a další související pozemky v k. ú. Medláňky, které byly dříve plochami H) z ploch bydlení B na plochy zeleně Z nebo K nebo plochy vodní a vodohospodářské H, jak je tomu dosud.	19
20	☒ Požadujeme plochu části městských pozemků při ul. Rysova p. č. 985/1 a 985/19 v k. ú. Medláňky, kde se nachází zahrada MŠ a veřejná zeleň, ponechat jako plochy zeleně Z; v případě trvání požadavku na doplnění zástavby změnit na plochu veřejné vybavenosti V pro možnost vybudování domova pro seniory.	20
21	☒ Požadujeme změnit pozemky plánované historicky jako rezerva pro novou radnici u kruhového objezdu (p. č. 985/21 a přílehlá část pozemků p. č. 985/1 a 985/2 v k. ú. Medláňky) z plochy bydlení B/r2 na plochu veřejné vybavenosti V(r2).	21
22	☒ Požadujeme plochu mezi městským bytovým domem Jabloňová 22-28 a ulicí Kuřimskou ponechat plochy dílčích stávajícího ÚP jako zeleň Z, tzn. neměnit na bydlení B.	22
23	☒ V lokalitě Technoparku v rozvojové ploše Me-1 požadujeme zredukovat navrhované plochy bydlení za parkem ve prospěch ploch zeleně, a to alespoň v rozsahu, jak s nimi počítal stávající územní plán, požadujeme v souladu se stávajícím ÚP zachovat pruh zeleně pro rozšíření Zámeckého parku směrem k budoucí zastávce tramvaje a dále jej prodloužit podél budoucí tramvajové trati Me/31 celou lokalitou Technoparku a v jejím sousedství vést plochu pro vybudování stezky pro pěší a cyklisty pro zajištění prostupnosti území z Medlánek do Králova Pole.	23
24	☒ V lokalitě Technoparku v rozvojové ploše Me-1 dále požadujeme navýšení ploch zeleně alespoň na úrovni stávajícího ÚP, dále požadujeme v části této lokality blíže k Medláňkám pamatovat i na veřejnou vybavenost v podobě školství, hřišť a sportovišť, aby noví obyvatelé i zaměstnanci nezhoršili již tak nedostatečnou kapacitu stávající veřejné vybavenosti v Medláňkách (MŠ, ZŠ, centrum volného času, dětská hřiště, sportoviště). Požadujeme v dostupné vzdálenosti od ZŠ plochu pro sport S pro vybudování tělocvičny či malé sportovní haly, kterou by mohly využívat na tělocvik i děti základní školy, jejíž tělocvična je za hranou kapacity a brání případnému navýšení počtu žáků.	24
25	☒ Požadujeme zahrnout cyklostezku spojující Technopark a Průmyslovou zónu v Kurimi kolem kasáren v Řečkovících, Ivanovicích a Českou.	25
26	☒ Požadujeme respektovat reálný stav využití území a v lokalitě Zámeckého parku vymezit plochy zastavěné rodinnými domy jako plochy bydlení B/r1 a plochu pod zámekem jako plochu smíšenou obytnou C a v lokalitě Medláňeckého kopce a jeho úpatí vymezit plochy zahrad I.	26

Dále doplňuji:

Co se týká odůvodnění mě připomínky/námítky, plně odkazuji na stanovisko MČ Brno-Medláňky k Návrhu Územního plánu města Brna.

V Brně dne 18.6.2010

Podp



Adresát: Magistrát města Brna, Odbor územního plánování a rozvoje, Kounicova 67, 601 676 Brno

Podatel:

Jméno a příjmení

datum narození:

Trvale bytem

Jsem – nejsm – vlastníkem nemovitosti v ploše dotčené navrhovanou změnou (uvést parcelní číslo pozemku nebo číslo popisné stavby nebo identifikaci bytové či nebytové jednotky)

..... v katastrálním území: MEDLÁNKY (611.743)

(* nehodící se škrtněte)

NÁMITKA – PŘIPOMÍNKA* proti Návrhu Územního plánu města Brna, jeho grafické i textové části

Vznáším námitky – připomínky označené níže křížkem:

- Požadujeme zásadně redukovat navrhovaný rozsah záboru zemědělského půdního fondu a navrhované navýšení zastavěnosti v k. ú. Medlánky.
- Požadujeme vypuštění plánovaných komunikací:
 - mezi Komínem (resp. Bystrci) a Medlánkami se zaústěním do ulice Turistické (navržené jako veřejné prostranství se zábořem ploch polí a zahrádek v lokalitě u křížku pro budoucí silnici),
 - mezi Medlánkami a Ivanovicemi od ulice V Újezdech pod kasárnami v Řečkovcích (R/1),
 - mezi Technologickým parkem (ul. Purkyňovou) a ulicí Hudcovou, ústící naproti ZŠ (Me/1).
- Požadujeme vypuštění plánovaných územních rezerv pro komunikace:
 - mezi ulicí Turistickou (od křížku) a ulicí Purkyňovou mezi Medláneckými kopci,
 - mezi ulicí Turistickou a ulicí V Újezdech.
- Nesouhlasíme s novým dopravním propojením mezi ulicemi V Újezdech a K Babě v rozvojové ploše Me-3.
- Požadujeme změnit plánovanou výstavbu na polích mezi Medlánkami, Řečkovci a Ivanovicemi výhradně na méně intenzivní nízkopodlažní výstavbu do úrovně podlažnosti 2, ideálně výstavbu rodinných domů a jejich funkční komunikační napojení do území té městské části, kde je tato výstavba plánována. Požadujeme zásadní snížení intenzity využití území celých rozvojových ploch R-3 a Me-4 (méně obyvatel, méně pracovníků) a to také výrazným rozšířením ploch zeleně Z, kterých by mělo být násobně více, než je v lokalitě plánováno.
- Požadujeme v rozvojové ploše Me-4 pod ulicí V Újezdech plochu V/a2 ponechat v navrhovaném umístění podél stávající komunikace, avšak její celkový rozsah zmenšit na rozsah dle stávajícího ÚP tak, aby tato plocha začínala až za křižovatkou s ulicí Nadační, ve zbývající ploše vymezit plochu zeleně Z.
- Požadujeme novou výstavbu v rozvojové ploše Me-4 podmínit prověřením v rámci územní studie s ohledem na přílehlou rekreačně sportovní oblast a zachování plnohodnotného prostupu do této oblasti.
- Požadujeme zásadní snížení intenzity využití území Geofyziky a Medlánecké cihelny v rozvojové ploše R-8 (méně obyvatel, méně pracovníků), aby byl rozvoj těchto lokalit únosný pro stávající infrastrukturu Medlánek.
- Požadujeme mezi veřejně prospěšné stavby zahrnout také komunikační propojení mezi ulicemi Renčova a Terezy Novákové pro odlehčení dopravy z Duhových Polí.
- Požadujeme vypuštění územní rezervy pro bydlení v zahradách a polích v lokalitě B-6 při ulici Turistické a Vycházkové a vypuštění územní rezervy pro bydlení pod ulicí V Újezdech B-7.
- Požadujeme zachovat stávající stabilizovanou plochu vysazeného a vzrostlého biokoridoru kolem Medláneckého potoka jako plochu Územního systému ekologické stability (USES) – biokoridor - a dle reálného stavu masivních výsadeb kolem polní cesty na pozemku p. č. 1818 v k. ú. Medlánky vymezit plochu krajinné zeleně K.
- Požadujeme v rámci katastru Medlánek vyčlenit funkční plochy na městských pozemcích pro domov pro seniory, sběrné středisko separovaného odpadu, školství a sport.
- Požadujeme změnit pobytovou louku kolem tzv. Žebětínské cesty v prodloužení ulice Žebětínek (p. č. 1811 v k. ú. Medlánky) ze zemědělské plochy A na plochu krajinné zeleně K.
- Požadujeme zachovat stávající prostup územím mezi ulicemi Turistickou a Vycházkovou a pozemky p. č. 1033/1 a 1033/12 v k. ú. Medlánky definovat dle reálného stavu jako zeleň Z, tzn. neměnit na zahrady I.

- Požadujeme plochu vedle stromové kaple na pozemku p. č. 1353 v k. ú. Medlánky vymezit pro vzpomínkový háj s možností pohřbívání ke kořenům jako plochu V/x/h.
- Požadujeme změnit pozemky dostupné jen cestou kolem medláneckého rybníka (p. č. 994/1, 1000/11 a další související pozemky v k. ú. Medlánky, které byly dříve plochami H) z ploch bydlení B na plochy zeleně Z nebo K nebo plochy vodní a vodohospodářské H, jak je tomu dosud.
- Požadujeme plochu částí městských pozemků při ul. Rysova p. č. 985/1 a 985/19 v k. ú. Medlánky, kde se nachází zahrada MŠ a veřejná zeleň, ponechat jako plochy zeleně Z; v případě trvání požadavku na doplnění zástavby změnit na plochu veřejné vybavenosti V pro možnost vybudování domova pro seniory.
- Požadujeme změnit pozemky plánované historicky jako rezerva pro novou radnici u kruhového objezdu (p. č. 985/21 a přílehlá částí pozemků p. č. 985/1 a 985/2 v k. ú. Medlánky) z plochy bydlení B/r2 na plochu veřejné vybavenosti V/r2).
- Požadujeme plochu mezi městským bytovým domem Jabloňová 22-28 a ulicí Kuřimskou ponechat plochy dle stávajícího ÚP jako zeleň Z, tzn. neměnit na bydlení B.
- V lokalitě Technoparku v rozvojové ploše Me-1 požadujeme zredukovat navrhované plochy bydlení za parkem ve prospěch ploch zeleně, a to alespoň v rozsahu, jak s nimi počítal stávající územní plán, požadujeme v souladu se stávajícím ÚP zachovat pruh zeleně pro rozšíření Zámeckého parku směrem k budoucí zastávce tramvaje a dále jej prodloužit podél budoucí tramvajové trati Me/31 celou lokalitou Technoparku a v jejím sousedství vést plochu pro vybudování stezky pro pěší a cyklisty pro zajištění prostupnosti území z Medlánek do Králova Pole.
- V lokalitě Technoparku v rozvojové ploše Me-1 dále požadujeme navýšení ploch zeleně alespoň na úroveň stávajícího ÚP, dále požadujeme v části této lokality blíže k Medláňkám pamatovat i na veřejnou vybavenost v podobě školství, hřišť a sportovišť, aby noví obyvatelé i zaměstnanci nezhoršili již tak nedostatečnou kapacitu stávající veřejné vybavenosti v Medláňkách (MŠ, ZŠ, centrum volného času, dětská hřiště, sportoviště). Požadujeme v dostupné vzdálenosti od ZŠ plochu pro sport S pro vybudování tělocvičny či malé sportovní haly, kterou by mohly využívat na tělocvik i děti základní školy, jejíž tělocvična je za hranou kapacity a brání případnému navýšení počtu žáků.
- Požadujeme zahrnout cyklostezku spojující Technopark a Průmyslovou zónu v Kuřimi kolem kasáren v Řečkovicích, Ivanovici a Českou.
- Požadujeme respektovat reálný stav využití území a v lokalitě Zámeckého parku vymezit plochy zastavěné rodinnými domy jako plochy bydlení B/r1 a plochu pod zámekem jako plochu smíšenou obytnou C a v lokalitě Medláneckého kopce a jeho úpall vymezit plochy zahrad I.

Dále doplňuji:

Co se týká odůvodnění mé připomínky/námítky, plně odkazuji na stanovisko MČ Brno-Medlánky k Návrhu Územního plánu města Brna.

V Brně dne 18. 6. 20

Podpí

MMB/0271401/2020

Připomínka č.1

Vyhodnocení připomínky:

Předmětné území Medlánek má být dle dohody o vypořádání stanoviska Ministerstva životního prostředí (MŽP ČR) ke Konceptu ÚPmB ze dne 22.6.2017 z hlediska záboru ZPF řešeno dle varianty II. Konceptu ÚPmB s požadavkem na převedení rozvojové lokality Me-7 v rozsahu var. I Konceptu ÚPmB do územní rezervy pro bydlení (v Návrhu ÚPmB územní rezerva B-6) a dle podnětu samosprávy rozvojovou lokalitu Me-8 východně od komunikačního propojení řešit v rozsahu dle var. III (v Návrhu ÚPmB rozvojová lokalita Me-4) a západně od komunikačního propojení zařadit do územní rezervy pro bydlení v rozsahu dle var. II. (v Návrhu ÚPmB část územní rezervy B-7). V bezprostředním okolí měla být navazující rozvojová lokalita v MČ Brno-Řečkovice a Mokrá hora R-3 řešena obdobným způsobem - východně od komunikačního propojení rozvoj území dle var. III Konceptu ÚPmB (v Návrhu ÚPmB rozvojová lokalita R-3), západně od komunikace územní rezerva pro bydlení v rozsahu dle var. II. (v Návrhu ÚPmB část územní rezervy B-7). Tato dohodnutá řešení jsou součástí Pokynů pro vypracování Návrhu ÚPmB, které schválilo Zastupitelstvo města Brna usnesením č. ZM7/3871 na zasedání konaném dne 19. 6. 2018 (dále jen "Pokyny"). Návrhem ÚPmB jsou tak v daném území zcela naplněny Pokyny pro vypracování Návrhu ÚPmB a dotčený orgán MŽP ČR v této fázi pořizované dokumentace plně souhlasí s předloženým řešením Návrhu ÚPmB z hlediska záboru ZPF v k.ú. Medlánský, a proto není důvodné předmětné řešení měnit.

Uvádíme také, že územní rozvoj v ose Medlánský – Řečkovice – Ivanovice vyplývá ze Zadání, které je tímto způsobem konzistentně naplňováno. Tento rozvoj souvisí s trasováním D43 a předmětné územní rezervy bude možné aktivovat (převést do návrhu) pouze v případě, že bude na úrovni ZÚR JMK rozhodnuto o výsledné variantě řešení D43 na území města. Při návrhu řešení pak musí být zohledněny a zapracovány i případné další dopady a souvislosti, které nyní nelze dopředu předjímat.

Ovšem je nutné uvést, že v k.ú. Medlánský téměř nedochází v Návrhu ÚPmB k vymezení nových zastavitelných (návrhových) ploch oproti platnému ÚPmB, vyjma zastavitelných ploch na východní straně prodloužené ulice V Újezdech.

Nicméně na základě rozhodnutí Rady města Brna (RMB), které přijala na schůzi RMB č. R8/127 zahájené dne 20.1.2021 s pokračováním dne 25.1.2021, uplatnil určený zastupitel, radní pro územní plánování RNDr. Filip Chvátal, PhD. u pořizovatele připravovaného Územního plánu města Brna – Odboru územního plánování a rozvoje MMB, ve smyslu § 53 odst. (1) zákona č. 183/2006 sb., o územním plánování a stavebním řádu, ve znění pozdějších předpisů, podnět, aby vyhodnocení výsledků projednání dokončil v souladu s doporučením RMB. RMB doporučila řešení u problematických oblastí rozvoje města stěžejního charakteru. u předmětné územní rezervy B-6 a B-7 následujícím způsobem:

„Vzhledem k tomu, že došlo na úrovni ZÚR JMK k rozhodnutí o umístění koridoru komunikace R-43 na území města Brna, je možné učinit rozhodnutí a aktivovat územní rezervy tj. územní rezervy převést zpět do zastavitelných ploch dle projednané a vybrané varianty Konceptu ÚPmB či dílčích úprav. Aktivaci územních rezerv převedením do zastavitelných ploch však nelze v úpravě Návrhu ÚPmB před opakovaným veřejným projednáním doporučit, ale až po první aktualizaci nového ÚPmB v rámci Zprávy o uplatňování ÚPmB, případně samostatnou změnou nového ÚPmB. V Návrhu ÚPmB by tak byly územní rezervy ponechány vyjma těch, kde je na základě výsledků projednání doporučeno jejich vypuštění (např. právě předmětná B-6 a B-7)“.

Na základě výše uvedeného pořizovatel dává pokyn územní rezervu B-6 a B-7 z návrhu ÚPmB vypustit v souladu s podnětem určeného zastupitele.

Připomínka č.2

Vyhodnocení připomínky:

Tangenciální propojení městských částí Brno-Komín a Brno - Bystrc s MČ Brno-Medlánky je dlouhodobě sledované už v platném ÚPmB, pro které je zde vymezena plocha komunikací a prostranství místního významu s navazující plochou krajinné zeleně pro možnost umístění stromořadí či jiného krajinného prvku v rekreačně využívaném území. V Návrhu nového ÚPmB se rovněž v kontinuitě se stávajícím ÚPmB vymezuje plocha veřejného prostranství, která kopíruje stávající zpevněnou cestu vedoucí přes předmětné území (agreguje částečně i návrhovou plochu krajinné zeleně KV ze stávajícího ÚPmB, což je dáno měřítkem nového ÚPmB) a která vytváří podmínky pro žádoucí prostupnost územím. Z hlediska koncepce uspořádání dopravy slouží tato plocha pro vedení samostatné cyklotrasy. Zajišťuje dopravní obsluhu pro rozvojovou část brněnské ZOO ze strany Brna-Bystrce a stabilizovaného areálu Pily ČR, dále pak stabilizovaného areálu Policie ČR a medláneckého letiště ze strany Brna-Medlánek. Převážná část území je však určena pro nestavební využití, které negeneruje dopravní zatížení. Koridor již v současné době plní funkci obsluhy navazujících pozemků a jeho vymezení je nezbytné. Jeho šířka neznamená „výstavbu“ komunikace v celé šíři, ale umožňuje „kultivaci“ nevyhovujícího stavu a doplnění např. oboustranného stromořadí a zvýšení kvality prostupnosti pro pěší a cyklisty. To, jakým způsobem bude upraven provoz na tomto propojení nebo případně rozdělení na provozně nezávislé úseky není předmětem řešení územního plánu, ale úpravy organizace dopravy, která stanoví podmínky provozu, případně zamezí průjezdu nebo omezí některé nežádoucí pohyby.

Na základě rozhodnutí Rady města Brna (RMB) konané na schůzi RMB č.R8/127 zahájené dne 20.1.2021 s pokračováním dne 25.1.2021, uplatnil určený zastupitel, radní pro územní plánování RNDr. Filip Chvátal, PhD. u pořizovatele připravovaného Územního plánu města Brna – Odboru územního plánování a rozvoje MMB, ve smyslu § 53 odst. (1) zákona č. 183/2006 sb., o územním plánování a stavebním řádu, ve znění pozdějších předpisů, podnět, aby vyhodnocení výsledků projednání dokončil v souladu s doporučením RMB. Co se týče problematické oblasti rozvoje města RMB doporučila komunikační propojení Komín - Medlánky řešit jako návrhovou plochu veřejného prostranství O s tím, že část tohoto koridoru v prostoru od odbočky k rozvojové ploše ZOO k areálu Policie ČR bude stabilizován v rozsahu platného ÚPmB (bez integrace plochy zeleně).

Připomínka č.3

Vyhodnocení připomínky:

V rámci podání je vysloven požadavek na vypuštění komunikačního propojení mezi Medláncami a Ivanovicemi, od ulice V Újezdech, označeným ve výkrese 2.2 jako R/1.

Vyhodnocení z r. 2020:

„Záměr R/1 má přímou souvislost s rozvojem MČ Brno-Řečkovice a MČ Brno-Ivanovice a tento záměr nelze vypustit, ale jeho podoba dozná změn.

V upraveném návrhu budou doplněny plochy rozvoje na k.ú. Ivanovice a záměr R/1 nebude propojován na k.ú. Medlánky a bude veden v koridoru ulice Terezy Novákové (záměr R/31).“

Pro dokladování transparentnosti procesu vyhodnocení podání a pro úplnost uvádíme, že v předmětném území došlo ke změně. Ve výsledném řešení Návrhu nového ÚPmB byla poloha záměru R/1 upravena a záměr je připojen na ulici Žilkovu v MČ Brno-Řečkovice a Mokrý Hora. S územím MČ Brno-Medlánky není propojen.

Tato změna však nemá vliv na podstatu vyhodnocení požadavku podatele.

Připomínka č.4

Vyhodnocení připomínky:

V rámci podání je požadováno vypuštění plánované komunikace mezi Technologickým parkem (ul. Purkyňovou a ulicí Hudcovou, ústící naproti ZŠ (záměr Me/1).

Pro dokladování transparentnosti procesu vyhodnocení podání je uvedeno také mezitímní vyhodnocení z r. 2020:

Požadavku nebylo v roce 2020 vyhověno, protože: „ÚPmB vymezuje doplnění komunikaci sběrného významu Me/1 z ul. Purkyňova do ul. Hudcova, která je nezbytná pro rozvoj lokality Technologický park Me-1. Společně s další komunikační sítí v navazujícím území doplňuje dopravní skelet pro odvedení dopravy z této části území.“

Konečné vyhodnocení podání se vztahuje k výslednému řešení Návrhu nového ÚPmB: Návrh Územního plánu města Brna pro opakované veřejné projednání (06/2021) byl upraven. Záměr Me/1 byl přetrasován do souběžné polohy s ulicí Hradeckou. Do ulice Hudcovy naproti ZŠ tedy není připojen.

Tímto je požadavek zohledněn.

Připomínka č.5

Vyhodnocení připomínky:

Návrh ÚPmB vymezuje O-6 jako územní rezervu k prověření možnosti napojení lokality bydlení vymezené v územní rezervě B-6 na komunikační síť ve směru Medláanky (Technologický park)– Hudcova – Řečkovice – Ivanovice tak, aby byl přiměřeně doplněn chybějící dopravní skelet, přičemž je možné aktivovat územní rezervu pouze v případě, že bude na úrovni ZÚR JMK rozhodnuto o trasování D43 na území města Brna.

Nicméně na základě rozhodnutí Rady města Brna (RMB), které přijala na schůzi RMB č.R8/127 zahájené dne 20.1.2021 s pokračováním dne 25.1.2021, uplatnil určený zastupitel, radní pro územní plánování RNDr. Filip Chvátal, PhD. u pořizovatele připravovaného Územního plánu města Brna – Odboru územního plánování a rozvoje MMB, ve smyslu § 53 odst. (1) zákona č. 183/2006 sb., o územním plánování a stavebním řádu, ve znění pozdějších předpisů, podnět, aby vyhodnocení výsledků projednání dokončil v souladu s doporučením RMB. RMB doporučila řešení u problematických oblastí rozvoje města stěžejního charakteru. u předmětné územní rezervy O-6 následujícím způsobem:

„Vzhledem k tomu, že došlo na úrovni ZÚR JMK k rozhodnutí o umístění koridoru komunikace R-43 na území města Brna, je možné učinit rozhodnutí a aktivovat územní rezervy tj. územní rezervy převést zpět do zastavitelných ploch dle projednané a vybrané varianty Konceptu ÚPmB či dílčích úprav. Aktivaci územních rezerv převedením do zastavitelných ploch však nelze v úpravě Návrhu ÚPmB před opakovaným veřejným projednáním doporučit, ale až po první aktualizaci nového ÚPmB v rámci Zprávy o uplatňování ÚPmB, případně samostatnou změnou nového ÚPmB. V Návrhu ÚPmB by tak byly územní rezervy ponechány vyjma těch, kde je na základě výsledků projednání doporučeno jejich vypuštění.

Vzhledem k nesouhlasu s původním vedením územní rezervy O-5 a výše uvedenému doporučení RMB na vypuštění koridoru územní rezervy O-6 a O-5 centrem Medlánek byla následně naznačena možnost změny jejího trasování. Jejich úpravu však nebylo možné z časových důvodů prověřit v potřebné podrobnosti a s podrobnějším vyhodnocením dopadů a vlivů na území.

Aby bylo možné podrobněji prověřit toto území jednak z hlediska koncepce dopravy (Odboru dopravy MMB) a z hlediska územních dopadů (Odboru územního plánování a rozvoje MMB), bylo z pozice pořizovatele rozhodnuto o potřebě jejího dalšího vymezení.

Z tohoto důvodu bude územní rezerva O-6 v Návrhu ponechána beze změny a územní rezerva O-5 bude upravena do koridoru v návaznosti od územní rezervy O-6 po propojení se záměrem R/1.

Závěrem uvádíme, že vzhledem k tomu, že se jedná pouze o územní rezervy, tak aktuálně nedochází k žádné změně ÚPmB v souvislosti s těmito dopravními koridory. Po zpracování podrobnějších prověřovacích studií budou vyhodnoceny dopady do území a až následně na základě doporučení bude rozhodnuto o těchto územních rezervách a případném konkrétním vedení tohoto komunikačního propojení.

Připomínka č.6

Vyhodnocení připomínky:

Návrh ÚPmB vymezuje O-5 centrem Medlánek jako územní rezervu k prověření možnosti napojení lokality bydlení vymezené v územní rezervě B-6 na komunikační síť ve směru Medlánky (Technologický park)– Hudcova – Řečkovice – Ivanovice tak, aby byl přiměřeně doplněn chybějící dopravní skelet.

Dále viz odůvodnění náky č.5

Připomínka č.7

Vyhodnocení připomínky:

V rámci podání je požadováno zrušení dopravního propojení mezi ulicemi V Újezdech a K Babě v rozvojové ploše Me-3.

Původní vyhodnocení z r. 2020:

„Komunikace v ulici V Újezdech je vymezena plochou dopravní infrastruktury D, komunikace v ulici K Babě je vyznačeno plochou veřejného prostranství. Rozvojová lokalita Me-3 není s ulicí V Újezdech přímo propojena. Přímé propojení je možné v rámci obecných podmínek využití území, ovšem vzhledem k realizované zástavbě je obtížně realizovatelné a nevhodné. V rámci prostupnosti území je vhodné do karty lokality doplnit podmínku propojení pouze pro pěší a cyklisty.“

Pro dokladování transparentnosti procesu vyhodnocení podání a pro úplnost uvádíme, že v předmětném území došlo ke změně. Ve výsledném řešení Návrhu nového ÚPmB byla poloha záměru R/1 upravena a na k.ú. Medlánky již není vymezen. Komunikace v ulici V Újezdech již není vymezena plochou dopravní infrastruktury D, ale plochou veřejných prostranství. V kartě rozvojové lokality Me-3 je doplněna podmínka zajištění prostupu územím pro pěší a cyklisty.

Tato změna však nemá vliv na podstatu původního vyhodnocení podání.

Připomínka č.8

Vyhodnocení připomínky:

Podatel požaduje změnit plánovanou výstavbu na polích mezi Medláňkami, Řečkovicemi a Ivanovicemi (rozvojové lokality R-3 a Me-4) výhradně na méně intenzivní nízkopodlažní zástavbu, případně požaduje významné rozšíření ploch zeleně.

Rozvojová lokalita Me-4 bude na základě doporučení samosprávy města k vypořádání námitek a připomínek doručených k projednanému Návrhu nového ÚP upravena následovně: Návrhové stavební plochy bydlení (B) a smíšená obytná (C) budou vymezeny jako plocha zemědělská (A). Zůstane tak zachováno stávající funkční využití dle platného ÚPmB – pro zemědělský půdní fond. Původně vymezená plocha městské zeleně pro nový park nebude vymezena. Rozvojová lokalita Me-4 bude zredukována a zůstane pouze jižní část s návrhovými plochami pro veřejnou vybavenost (V).

Rozvojová lokalita R-3 měla původně zůstat bez úprav. Věcný obsah připomínky k rozvojové lokalitě R-3 byl však uplatněn opakovaně při 1. opakovaném veřejném projednání. Podnět na změnu regulativu u předmětné plochy B/k3 na B/r2 podala mimo jiné MČ Brno-Řečkovice a Mokrý Hora. Určený zastupitel RNDr. Filip Chvátal, PhD. dle § 53 odst. (1) stavebního zákona uplatnil v procesu vyhodnocování výsledků projednání dopisem č.j. MMB/0477610/2021 ze dne 13.9.2021 na základě doporučení RMB R8/168 konané dne 1.9.2021 podnět na zohlednění místních zájmů MČ Brno-Řečkovice a Mokrý Hora a to u plochy bydlení v lokalitě Díly (mezi areálem kasáren a zástavbou v ul. Žilkova) snížit výšku zástavby na 2; tj. na místo uvedené B/k3 změnit regulativ na B/r2. Městské části jsou dle Statutu města Brna oprávněny uplatňovat právo na místní samosprávu ve specifickém režimu prostřednictvím vyjádření k projednávaným územně plánovacím dokumentacím.

Na základě výsledků projednání byly místní zájmy městské části Brno-Řečkovice zohledněny a Návrh pro druhé veřejné opakované projednání bude upraven (u předmětné plochy dojde ke změně regulativu z B/k3 na B/r2 a k vymezení plochy smíšené obytné C/k3 podél budoucí městské třídy). Touto úpravou je částečně reagováno také na požadavek podatele.

V rámci předmětné lokality je v aktuálním návrhu ÚPmB samostatně vymezena jedna plocha městské zeleně a o dalších se neuvažuje. Platí však to, že u ploch bydlení i ploch smíšených obytných je dle regulativu povinnost dodržet minimální plochu zeleně v rozsahu 30 % pro disponibilní pozemky stavebního záměru. Zeleň tedy musí být, jak požaduje podatel, výraznou součástí ploch C.

Připomínka č.9

Vyhodnocení připomínky:

Plochy pro veřejnou vybavenost v rozvojové lokalitě Me-4 jsou určeny pro výstavbu MŠ. V dotčeném území se vyskytují převážně plochy bydlení. Rozvojová lokalita proto řeší doplnění ploch veřejné vybavenosti na severním okraji MČ Medlány, které navážou na přírodně rekreační území kolem Medláneckého rybníka. MČ Medlány dlouhodobě postrádá novou mateřskou školu, část plochy pro veřejnou vybavenost je proto vhodné využít právě tímto účelem. Z toho důvodu je vhodné ponechat pro ni vymezené plochy.

Připomínka č.10

Vyhodnocení připomínky:

Požadujete pro rozvojovou lokalitu Me-4 podmínku prověření územní studií. Jako důvod uvádíte především prostup do sousedících rekreačních a sportovních oblastí.

Podmínka tohoto prostupu je uvedena v kartě lokalit, nemůže být tedy opomenuta. Územní studie se předepisuje zpravidla ve větších rozvojových plochách pro řešení vybraných problémů, případně pro variantní řešení. Na své náklady může územní studii zpracovat také ten, který změnu v území inicioval a realizuje ji. Plocha této lokality je však pro zadání samostatné územní studie příliš malá a okruh problémů příliš omezený na to, aby se nová výstavba ÚS podmiňovala.

Rozvojová lokalita Me-4 byla téměř celá zrušena.

Připomínka č.11

Vyhodnocení připomínky:

Pro lokalitu R-8 požadujete zásadní snížení intenzity využití území. Uprostřed stabilizovaných ploch pro bydlení se nachází zahrádkářská kolonie, nevyužívané objekty a výšková stavba bývalé Geofyziky. Návrh nového ÚP počítá s využitím zahrádek pro plochu veřejné městské zeleně, která může plnit i funkci veřejného prostranství. Zbytek ploch je určený pro bydlení nebo jako plocha smíšená obytná s volnou zástavbou s výškovou úrovní v/3 (6-16 m). Toto je nejnižší možná výšková úroveň vhodná pro městskou zástavbu, obytná sídliště a areály. Nižší zástavba s nižší intenzitou osídlení 1 nebo 2 je vhodná pro rezidenční nízkopodlažní zástavbu, tedy samostatné nebo řadové rodinné domy. Nově navrhovaná zástavba bude navazovat svým charakterem spíše na zástavbu mezi ulicemi Podpěrova a Jabloňová také s výškovou úrovní v/3. Větší výšková úroveň v/5 je navržena pouze pro stávající výškovou budovu Geofyziky. Snižování výškové úrovně zástavby pod úroveň 3 a s tím snižování intenzity využití území není možné. Výšková úroveň 3 je pro volnou bytovou zástavbu nejnižší možná, nižší zástavba rodinnými domy (rezidenční zástavba) v lokalitě není vhodná.

Připomínka č.12

Vyhodnocení připomínky:

V rámci připomínky je požadavek na vymezení propojení ulice Renčovy a Terezy Novákové formou veřejně prospěšných staveb.

Ve výkresu 2.2 Souhrnný výkres dopravy a 3.0 Veřejně prospěšných staveb jsou vymezeny plochou dopravní infrastruktury D prvky systému komunikací, tvořící základní komunikační systém města Brna (komunikace sběrné, nadsběrné, rychlostní a dálnice).

Komunikace, které jsou vymezeny plochou veřejných prostranství jsou součástí místní sítě a zajišťují doplňkové propojení v rámci městské části. Tímto způsobem je vyznačeno i propojení Renčova – Terezy Novákové.

Z hlediska nastavených principů vyznačení prvků (viz výše) nelze požadavku na doplnění vymezení propojení Renčova – Terezy Novákové ve výkresu 2.2 a 3.0 vyhovět, protože se jedná především o síť obslužných komunikací vymezených plochou veřejných prostranství.

Připomínka č.13

Vyhodnocení připomínky:

Předmětem připomínky je požadavek na vypuštění územních rezerv pro bydlení B-6 a B-7. Předmětné území Medlánek má být dle dohody o vypořádání stanoviska Ministerstva životního prostředí (MŽP ČR) ke Konceptu ÚPmB ze dne 22.6.2017 z hlediska záboru ZPF řešeno dle varianty II. Konceptu ÚPmB s požadavkem na převedení rozvojové lokality Me-7 v rozsahu var. I Konceptu ÚPmB do územní rezervy pro bydlení (v Návrhu ÚPmB územní rezerva B-6) a dle podnětu samosprávy rozvojovou lokalitu Me-8 východně od komunikačního propojení řešit v rozsahu dle var. III (v Návrhu ÚPmB rozvojová lokalita Me-4) a západně od komunikačního propojení zařadit do územní rezervy pro bydlení v rozsahu dle var. II. (v Návrhu ÚPmB část územní rezervy B-7). V bezprostředním okolí měla být navazující rozvojová lokalita v MČ Brno-Řečkovice a Mokrá hora R-3 řešena obdobným způsobem - východně od komunikačního propojení rozvoj území dle var. III Konceptu ÚPmB (v Návrhu ÚPmB rozvojová lokalita R-3), západně od komunikace územní rezerva pro bydlení v rozsahu dle var. II. (v Návrhu ÚPmB část územní rezervy B-7). Tato dohodnutá řešení jsou součástí Pokynů pro vypracování Návrhu ÚPmB, které schválilo Zastupitelstvo města Brna usnesením č. ZM7/3871 na zasedání konaném dne 19. 6. 2018 (dále jen "Pokyny"). Návrhem ÚPmB jsou tak v daném území zcela naplněny Pokyny pro vypracování Návrhu ÚPmB a dotčený orgán MŽP ČR v této fázi pořizované dokumentace plně souhlasí s předloženým řešením Návrhu ÚPmB z hlediska záboru ZPF v k.ú. Medlánský, a proto není důvodné předmětné řešení měnit.

Uvádíme také, že územní rozvoj v ose Medlánský – Řečkovice – Ivanovice vyplývá ze Zadání, které je tímto způsobem konzistentně naplňováno. Tento rozvoj souvisí s trasováním D43 a předmětné územní rezervy bude možné aktivovat (převést do návrhu) pouze v případě, že bude na úrovni ZÚR JMK rozhodnuto o výsledné variantě řešení D43 na území města. Při návrhu řešení pak musí být zohledněny a zapracovány i případné další dopady a souvislosti, které nyní nelze dopředu předjímat.

Ovšem je nutné uvést, že v k.ú. Medlánský téměř nedochází v Návrhu ÚPmB k vymezení nových zastavitelných (návrhových) ploch oproti platnému ÚPmB, vyjma zastavitelných ploch na východní straně prodloužené ulice V Újezdech.

Nicméně na základě rozhodnutí Rady města Brna (RMB), které přijala na schůzi RMB č. R8/127 zahájené dne 20.1.2021 s pokračováním dne 25.1.2021, uplatnil určený zastupitel, radní pro územní plánování RNDr. Filip Chvátal, PhD. u pořizovatele připravovaného Územního plánu města Brna – Odboru územního plánování a rozvoje MMB, ve smyslu § 53 odst. (1) zákona č. 183/2006 sb., o územním plánování a stavebním řádu, ve znění pozdějších předpisů, podnět, aby vyhodnocení výsledků projednání dokončil v souladu s doporučením RMB. RMB doporučila řešení u problematických oblastí rozvoje města stěžejního charakteru. u předmětné územní rezervy B-6 a B-7 následujícím způsobem:

„Vzhledem k tomu, že došlo na úrovni ZÚR JMK k rozhodnutí o umístění koridoru komunikace R-43 na území města Brna, je možné učinit rozhodnutí a aktivovat územní rezervy tj. územní rezervy převést zpět do zastavitelných ploch dle projednané a vybrané varianty Konceptu ÚPmB či dílčích úprav. Aktivaci územních rezerv převedením do zastavitelných ploch však nelze v úpravě Návrhu ÚPmB před opakovaným veřejným projednáním doporučit, ale až po první aktualizaci nového ÚPmB v rámci Zprávy o uplatňování ÚPmB, případně samostatnou změnou nového ÚPmB. V Návrhu ÚPmB by tak byly územní rezervy ponechány vyjma těch, kde je na základě výsledků projednání doporučeno jejich vypuštění.

Na základě výše uvedeného pořizovatel dává pokyn územní rezervu B-6 a B-7 z návrhu ÚPmB vypustit v souladu s podnětem určeného zastupitele.

Připomínka č.14

Vyhodnocení připomínky:

Vymezení územního systému ekologické stability (ÚSES) je v Návrhu ÚPmB v souladu s odborným oborovým dokumentem – plánem ÚSES, který je nezbytným podkladem pro vymezení ÚSES v ÚPD. Dle plánu ÚSES jsou v předmětné lokalitě vymezeny interakční prvky, které nahrazují lokální biokoridor ve dně údolí Medláneckého potoka nad Medládkami vymezený v platném ÚPmB. K hlavním důvodům nahrazení předmětného biokoridoru interakčními prvky patří jeho nízký biogeografický význam bez možnosti začlenění do ucelené hydrofilní větve místního ÚSES s vymezením funkčně odpovídajících biocenter.

Pro informaci uvádíme, že interakční prvek je obecně doplňkovou skladebnou částí lokálního ÚSES, která posiluje interakci ekologicky stabilnějších a méně stabilních ekosystémů, a tím ty méně stabilní pomáhá stabilizovat. Konkrétně zprostředkovává příznivé působení lokálních (místních) biocenter a biokoridorů na okolní, ekologicky méně stabilní krajinu. Skutečnost, že jde o doplňkové skladebné části místního ÚSES, znamená, že představují doplněk k vymezení biocenter a biokoridorů a není až tak podstatná jejich funkce pro ochranu přirozeného genofondu. Vymezení interakčních prvků není na rozdíl od biocenter a biokoridorů nikterak vázáno na biogeografické členění krajiny, a naopak daleko více vychází z aktuálního stavu krajiny. Návrh soustavy interakčních prvků má v zásadě doporučující charakter a nemá zákonnou podporu.

Ve vztahu k územnímu plánu jsou interakční prvky obecně "podměrečnou" kategorií, tj. takovou kategorií prvků, jejichž vymezení je pod rozlišovací možností územního plánu a povinnost jeho vymezení ani nevyplývá z právních předpisů. Nicméně o existenci interakčních prvků či o existenci jejich návrhu by měl mít zpracovatel územně plánovací dokumentace povědomí, aby svým řešením zbytečně funkční prvky nelikvidoval a u dosud neexistujících či nedostatečně funkčních neznemožnil provedení navržených opatření.

Na základě uvedeného je zřejmý důvod, pro který v dané lokalitě není v Návrhu ÚPmB vymezena a ani není vhodné vymezovat skladebnou část ÚSES – lokální biokoridor. Nicméně zpracovatel svým návrhem – vymezením příslušných ploch návrhové zeleně v předmětné lokalitě zajistil další existenci a funkčnost daných interakčních prvků.

V případě pozemku p.č. 1818 k.ú. Medládky uvádíme, že by se jeho vymezením jako samostatné plochy krajinné zeleně vytvořila podměrečná plocha, která nemá zákonné ani koncepční opodstatnění, protože předmětné krajinné prvky s ekologicko-stabilizační a také estetickou funkcí v podobě aleje jsou přirozenou součástí mimoprodukčních funkcí zemědělské plochy (viz Odůvodnění Návrhu ÚPmB). Pro informaci ještě uvádíme, že na základě požadavku a dohody s dotčeným orgánem Odborem životního prostředí Magistrátu města Brna, bude do závazné textové části doplněna regulace zajišťující větší a zřejmější ochranu výše uvedených krajinných prvků. V souvislosti s plánovanou budoucí urbanizací území není vymezení ploch krajinné zeleně žádoucí; vymezení těchto ploch má význam ve volné krajině.

Připomínka č.15

Vyhodnocení připomínky:

Objekty a plochy pro plnění funkce veřejné vybavenosti a sportu mohou být připuštěny i v plochách pro bydlení B nebo smíšených obytných C.

Sběrná střediska odpadů nejsou vzhledem ke svému charakteru a rozloze v územním plánu vymezena. Umístění sběrných středisek odpadů statutárního města Brna je přípustné v plochách bydlení, smíšených obytných, komerční vybavenosti, nákupních a zábavních center a zvláštních areálů, výroby a skladování, lehké výroby, podmíněně přípustné v plochách technické infrastruktury, dopravní infrastruktury a na veřejném prostranství, pokud toto umístění nenaruší jejich funkci.

Připomínce je vyhověno jiným způsobem.

Připomínka č.16

Vyhodnocení připomínky:

Skutečný způsob využití předmětného pozemku, tj. pobytová louka s ekologickou, komunikační a rekreační funkcí je realizovatelný a přípustný i v rámci plochy zemědělské, a to zejména z důvodu, že plní mimoprodukční funkce zemědělské plochy. Dané využití je také v souladu s § 18 odst. (5) stavebního zákona, jehož záměry Návrh ÚPmB z důvodu veřejného zájmu nevylučuje.

Nicméně vzhledem k tomu, že je předmětný pozemek ve vlastnictví Statutárního města Brna, jeho grafická čitelnost je v měřítku zpracování nového ÚPmB, skutečné využití nejlépe reflektuje právě plocha krajinné zeleně a pozemek nebude tvořit nesmyslnou enklávu v daném území, protože plynule navazuje na okolní plochy krajinné zeleně, jeví se důvodné změnit pozemek na plochu krajinné zeleně "K".

Připomínka č.17

Vyhodnocení připomínky:

Předmětem připomínky je požadavek na zachování stávajícího prostupu územím mezi ul. Turistickou a Vycházkovou a z toho důvodu pozemky parc.č. 1033/1 a 1033/12, k.ú. Medlánky definovat jako zeleň Z, tj. neměnit na plochu zahrádek I. Připomínce nelze zcela vyhovět, neboť se jedná o pozemky v soukromém vlastnictví, kdy jeho vlastníci požadují jiné funkční využití, kterému nelze v současné době vyhovět. To však nevylučuje i v plochách zahrádek zachovat stávajícího prostupu územím, pokud bude na tomto řešení s vlastníkem pozemků nalezena shoda.

Pro informaci závěrem uvádíme fakt, že dle obecných podmínek závazné části „Návrhu ÚPmB (2020)“: „Záměry na změny v území musí zachovávat a posilovat prostupnost v území; ve stabilizovaných plochách musí být zachovány pěší trasy zajišťující průchodnost území a přístup k jednotlivým pozemkům. V plochách změn musí být navrhována řešení, která zajistí prostupnost v území, zejména návaznost na zastavěné území či zastavitelné plochy nebo pěší průchodnost do krajiny.“, a dále „Stavby a zařízení dopravní a technické infrastruktury lze umístit ve všech typech ploch s rozdílným způsobem využití. V případě ploch zástavby lze stavby a zařízení dopravní infrastruktury umístit, pokud záměr není zjevně nepřiměřený vůči návazným či dotčeným plochám. V případě volných ploch lze stavby a zařízení dopravní a technické infrastruktury umístit za podmínky minimalizace jejich plošného a prostorového střetu s příslušnou plochou a minimalizace negativního vlivu na funkčnost plochy vyplývající z hlavního využití, pokud není v podmínkách využití typů ploch stanoveno jinak.“, a také „Veřejná prostranství lze umístit ve všech typech ploch s rozdílným způsobem využití.“

Na základě uvedeného je zřejmé, že není nutná požadovaná změna funkčního využití pro zajištění prostupu, která by jako taková měla být zajištěna regulacemi území danými v textové části Návrhu ÚPmB (2020).

Připomínka č.18

Vyhodnocení připomínky:

Skutečný stav (stromová kaple sloužící jako místo spočinutí a rozjímání na procházkách, k venkovním bohoslužbám, k oddávání snoubenců v přírodě nebo třeba pro pořádání koncertů a určené pro širokou veřejnost), a předpokládaný způsob využití předmětného pozemku (vzpomínkový háj s možností pohřbívání ke kořenům) neodpovídá funkčnímu využití navrženému v Návrhu ÚPmB pro plochy zahrádek "I". Vzhledem k tomu, že se část výše uvedených aktivit v daném místě realizuje již nyní, nepředpokládá se konfliktní působení na okolní plochy. Dále uvádíme, že se jedná o pozemky ve vlastnictví města Brna a jde o záměr městské části podporovaný městem. Na základě uvedeného je vhodné vymezit předmětný pozemek p.č. 1353 v k.ú. Medlánky na plochu, která nejlépe reflektuje reálný i budoucí způsob využití a to na plochu veřejné vybavenosti „V/x/h (lze považovat za plochu v krajíně bez nutnosti navázání této plochy na plochu veřejného prostranství).

Připomínka č.19

Vyhodnocení připomínky:

V dané věci uplatnila připomínku MČ Brno-Medlánky, pořizovatel požadavku vyhověl takto: Pozemek parc. č. 1000/11 k. ú. Medlánky je dle platného ÚPmB sice součástí plochy vodohospodářské, dle stavu v území je také spolu s pozemkem parc. č.1012/12 zahrnut do společného oplocení u RD Rysova 2b, s přístupem z ulice Rysova. Jejich vymezení jako součást stabilizované plochy B/r2 je žádoucí.

Oproti tomu pozemek parc. č. 994/1 a s ním i pozemky parc. č. .994/2, 994/3, 984/5, 1012/11 a 1012/20 k. ú. Medlánky jsou dle platného ÚPmB součástí plochy vodohospodářské, dle stavu v území jsou přístupné pouze cestou kolem rybníka a nesouvisejí s nemovitostí určenou pro bydlení. Není proto důvod je nyní v novém ÚP zahrnovat do stabilizované plochy bydlení, využití pozemků takovému funkčnímu využití neodpovídá. V tomto rozsahu se tímto připomínce částečně vyhovuje.

Připomínka č.20

Vyhodnocení připomínky:

V dané věci uplatnila připomínku MČ Brno-Medlánky, pořizovatel požadavku vyhověl takto: Na částech pozemků v majetku smB parc. č. 985/1 a 985/19 k. ú. Medlánky při ulici Rysova je v ÚP vymezena plocha ke stavebnímu využití pro bydlení, stejně tak je na části pozemků návrhová plocha městské zeleně. Pořizovatel preferuje ponechat možnost stavebního využití, tj. nevymezovat zde pouze plochu zeleně. Ta je vyjádřena na částech pozemků v rozsahu návrhové plochy Z. Byť je MČ preferované stavební využití pro domov pro seniory přípustné i v ploše bydlení, garancí takového cílového využití je právě plocha veřejné vybavenosti V. S ohledem na vlastnictví pozemků smB je také vhodné plochu pro veřejný účel jednoznačně v novém ÚP vymežit odpovídající funkcí, tj. plochou V.

Připomínka č.21

Vyhodnocení připomínky:

V dané věci uplatnila připomínku MČ Brno-Medlánky, pořizovatel požadavku vyhověl takto: Požadované vymezení samostatné plochy V na částech pozemků parc. č. 985/1, 985/2 a 985/21 v jižním konci ulice Rysova, při kruhovém objezdu není s ohledem na metodiku zpracování nového ÚP vhodné: jednalo by se o podměrečnou plochu, kterou je problematické v novém ÚP samostatně vymežit za současného zachování čitelnosti hlavního výkresu - rozsah plochy a zápis kódu stavební plochy. Záměr nového objektu radnice MČ lze realizovat i v rámci plochy bydlení. Přesto pořizovatel s přihlédnutím k místním zájmům městské části dává pokyn zpracovatelé, aby požadavek MČ na plochu V prověřil.

Zpracovatel se na základě pokynu pořizovatele problematikou vymezení samostatné funkční plochy zabýval a –z pozice odborného garanta správnosti řešení– v upraveném návrhu ÚP nakonec vymežil rozsah plochy V/v2 tak, aby byla plocha vymezena přehledným způsobem. Ve výsledku je připomínce vyhověno.

Připomínka č.22

Vyhodnocení připomínky:

V dané věci uplatnila připomínku MČ Brno-Medlánky, pořizovatel odůvodnil takto: Území mezi bytovými domy jabloňová 22-28 a ulicí Kuřimskou, které je využíváno jako volné prostranství - zeleň má výměru pod limit 0,2 ha pro samostatné funkční vymezení; plocha zeleně v platném ÚPmB dnes zahrnuje větší území, i to, které je již stavebně využito. Po zpřesnění využití dle skutečného stavu není samostatné vymezení plochy městské zeleně Z v návrhu nového ÚP účelné, území bude nadále užíváno jako volné prostranství v rámci stabilizované plochy bydlení.

Připomínka č.23

Vyhodnocení připomínky:

V dané věci uplatnila připomínku MČ Brno-Medlánky, pořizovatel požadavek zohlednil takto: Oproti platnému ÚPmB a řešení obsaženému v Konceptu ÚP není v Návrhu ÚP zástavba RD v ulici Za Parkem a Hujíčková zahrnuta do návrhové plochy, ale je již stabilizována. Proto je žádoucí stabilizovanou plochu bydlení vymezit dle skutečného stavu v území a městské pozemky 855, 856 a jižní část pozemku 711/1 (s cestou ve stopě ulice Hujíčková) vše k. ú. Medlánky vymezit jako stabilizovanou plochu zeleně - součást zámeckého parku. Návrh ÚP totiž vymezení jižní stopy ulice Hujíčková jako plochy veřejného prostranství dle Konceptu ÚP nepřebírá.

Je žádoucí zachovat na městském pozemku parc. č. 710/1 k. ú. Medlánky návrhovou plochu městské zeleně, lze připustit oproti projednanému Konceptu ÚP (i platnému ÚPmB) redukcí jejího rozsahu do podoby dle návrhu nového ÚP. Plocha zeleně je v daném místě podstatná pro kvalitní propojení od stávajícího zámeckého parku k budoucí tramvajové smyčce do dalšího území v lokalitě Me-1. Návrhová plocha Z byla pro tento účel v Návrhu ÚP (projednávaném v červnu 2020) vymezena v dostatečném rozsahu, proto pořizovatel neshledal žádoucí požadavku MČ na její rozšíření vyhovět.

Na základě doporučení samosprávy města k vypořádání námitek a připomínek doručených k projednanému Návrhu nového ÚP (v červnu 2020) bude na pozemku parc. č. 710/1 k. ú. Medlánky v majetku města doplněna plocha veřejné vybavenosti (V) ve vazbě na ZŠ Hudcova. Tento požadavek na plochu V nakonec vyplynul z interních jednání s MČ, která tímto chce zajistit na městském pozemku plochu pro sportovního zařízení k ZŠ Hudcova. Takto je formulován i konkrétní požadavek na řešení uvedený u stanovené ÚS-8 v kap. 12 textové části ÚP a v kartě lokality Me-1. MČ je nakonec vyhověno v rozsahu tohoto požadavku.

V rozvojové lokalitě Me-1 lze další propojení pásem městské zeleně od navrhované tramvajové smyčky realizovat v rámci vymezených stavebních ploch, Návrh nového ÚP jednotlivé pásy liniové zeleně nevymezuje. Taktéž stezka pro pěší a cyklista je nad podrobnost řešení v novém ÚP. Jejich realizace spolu s pásem zeleně je podél budoucí trati Me/31 na základě obecných regulativů možná ve všech stavebních plochách, tudíž i v ploše dopravy D, či sousední ploše smíšené obytné C. V této části není požadavku MČ vyhověno.

Připomínce se částečně vyhovuje v rozsahu vyhovění shodným požadavkům MČ.

Připomínka č.24

Vyhodnocení připomínky:

V dané věci uplatnila připomínku MČ Brno-Medlánky, pořizovatel požadavek zohlednil takto: V rozvojové lokalitě Me-1 lze další požadované využití pro veřejnou vybavenost (školství, centrum volného času), komerční vybavenost (sport), hřiště realizovat v rámci vymezených smíšených obytných ploch C. Pořizovatel neshledává účelné vymezením funkční plochy V či S předjímat jejich konkrétní lokalizaci. Pro území lokality Me-1 je předepsáno zpracování ÚS-8, ta prověří potřebu občanského vybavení a navrhne na území využití funkčních ploch C ve větší podrobnosti. Viz požadavky na řešení v ÚS uvedené v textové části v kap. 12 a v příslušné kartě lokality Me-1.

S odkazem na text vyhodnocení u připomínky č.23 je požadavek MČ na plochu pro sportovní zařízení pro ZŠ Hudcova řešen vymezením plochy V na městském pozemku parc. č. 710/1 k. ú. Medlánky

Samospráva města na Poradě vedení dne 10.12.2020 odsouhlasila podnět na úpravu rozsahu funkčních ploch bydlení v předmětné lokalitě ve prospěch smíšeného využití s volnou strukturou zástavby a v plochách pro smíšené využití úpravu výškových hladin zástavby dle Případové studie lokality Technologický park (KAM, 2020) pro účely úpravy Návrhu nového ÚPmB.

Na základě rozhodnutí Rady města Brna (RMB), které přijala na schůzi RMB č.R8/127 zahájené dne 20.1.2021 s pokračováním dne 25.1.2021, uplatnil určený zastupitel, radní pro územní plánování RNDr. Filip Chváta, PhD. u pořizovatele připravovaného Územního plánu města Brna – Odboru územního plánování a rozvoje MMB, ve smyslu § 53 odst. (1) zákona č.

183/2006 sb., o územním plánování a stavebním řádu, ve znění pozdějších předpisů, podnět, aby vyhodnocení výsledků projednání dokončil v souladu s doporučením RMB. RMB doporučila řešení u problematických oblastí rozvoje města stěžejního charakteru. Doporučení se týkalo i rozvojové lokality Me-1 Technologický park. Proto pořizovatel dal pokyny na úpravu návrhu ÚP v lokalitě Me-1 pro 1. opakované veřejné projednání (v červnu 2021), vše v souladu s podnětem určeného zastupitele.

K další úpravě návrhu ÚP oproti výše uvedenému došlo v lokalitě Me-1 po 1. opakovaném veřejném projednání.

Na základě připomínek MČ doručených při 1. opakovaném veřejném projednání se určený zastupitel navrženým řešením v severní části lokality Me-1 znovu zabýval a uplatnil v procesu vyhodnocování výsledků projednání dopisem č.j. MMB/0477610/2021 ze dne 13.9.2021 k lokalitě Me-1 na základě doporučení RMB R8/168 ze dne 1.9. 2021 podnět na zohlednění místních zájmů MČ Brno - Medlánky, a to na navrácení původní plochy W/v3 a rozšíření plochy B/r2 na úkor plochy C/v3. Městské části jsou dle Statutu města Brna oprávněny uplatňovat právo na místní samosprávu ve specifickém režimu prostřednictvím vyjádření k projednávaným územně plánovacím dokumentacím.

Na základě výsledků projednání byly místní zájmy městské části MČ Brno-Medlánky alespoň částečně zohledněny a Návrh pro 2. opakované veřejné projednání byl upraven.

Připomínce je vyhověno částečně, promítnutím požadavků na konkretizaci využití lokality Me-1 pro občanskou vybavenost do požadavků k řešení do vymezené ÚS-8.

Připomínka č.25

Vyhodnocení připomínky:

V rámci podání je požadováno vymezení propojení mezi územím Technologického parku a průmyslovou zónou v Kuřimi.

Pro dokladování transparentnosti procesu vyhodnocení podání je uvedeno také mezitímní vyhodnocení z r. 2020:

Požadavku bylo v roce 2020 vyhověno částečně, protože: „Úkolem územního plánu je vytvářet územní podmínky pro možnost umístění záměrů, nikoliv zajistit „bezproblémovou“ realizaci všech záměrů a znát podrobné technické provedení jednotlivých úseků. Obecně územní plán stanovuje základní koncepci rozvoje území obce, ochrany jeho hodnot, jeho plošného a prostorového uspořádání, uspořádání krajiny a koncepci veřejné infrastruktury a stanovuje podmínky pro využití území. Nový Územní plán města Brna (ÚPmB) pracuje s méně podrobným měřítkem hlavního výkresu 1:10 000, než tomu je u současného (1:5000).

V rámci stanovení podmínek využití ploch v kap. 6.2. a kap. 6.3.3.10 závazné textové části je umožněno umístění cyklistické infrastruktury ve všech plochách s rozdílným způsobem využití. Z hlediska požadavku na zakreslení dalších propojení uvádíme, že v rámci cyklistické dopravy byl zvolen obecnější přístup.

Ve výkrese 2.2. Souhrnný výkres dopravy jsou vyznačeny „vybrané samostatné cyklotrasy“, kterými jsou zpřesněny záměry ze Zásad územního rozvoje Jihomoravského kraje. Ve výkresu odůvodnění O.6 Cyklistická doprava – schéma jsou k výše uvedenému jevu navíc vyznačeny „vybrané pouliční cyklotrasy“, které naznačují možná vybraná propojení území města, která však již nejsou závazná a je možné je operativně upravovat nebo dále doplňovat.

Obecně ve výkrese odůvodnění O.6 nejsou trasy vymezeny závazně a umístění jakýchkoliv cyklistických tras nebo stezek je možná v souvislosti s obecnými podmínkami uvedenými v kapitolách 6.1 až 6.5 Výroku ve všech plochách.“

Konečné vyhodnocení podání se vztahuje k výslednému řešení Návrhu nového ÚPmB:

Návrh Územního plánu města Brna pro opakované veřejné projednání (06/2021) byl upraven a požadované propojení cyklostezkou Technologický park - Kuřim bylo doplněno o tuto trasu do výkresu 2.2. a Odůvodnění.

Tímto je požadavek zohledněn.

Připomínka č.26

Vyhodnocení připomínky:

V dané věci uplatnila připomínku MČ Brno-Medlánky, pořizovatel požadavku vyhověl takto: Stávající zástavba RD ve východním konci ulice Turistická byla zahrnuta do stabilizované plochy městské zeleně Z - zámecký park- již v Konceptu nového ÚP. Existence stávající zástavby zahrnuté do jiné funkční plochy nestavební je ošetřena obecným regulativem a neznamená její vymístění a dotvoření celého území jako park.

Zástavba RD dotváří charakter území u křižovatky ulic Turistická a Hudcova a zasahuje území o rozloze cca 0,24 ha. Proto je možné pro zástavbu vymezit samostatnou stavební funkční plochu v souladu s požadavkem § 3 odst 1 vyhl. 501/2006 Sb., v platném znění.

Obdobně lze postupovat v případě zástavby komerčními objekty a v ulici Hudcova 2,2a, které zahrnují území o rozloze cca 0,31 ha.

Zpracovatel se na základě pokynu pořizovatele problematikou vymezení odpovídající stavební plochy pro zástavbu RD na ul. Turistická a zástavbu vybavenosti na ul. Hudcova znovu zabýval a –z pozice odborného garanta správnosti řešení– vymezil jednu stabilizovanou plochu smíšenou obytnou.

Ve výsledku je připomínce vyhověno.

Došlo dne: 24. 06. 2020

3913

0271438
NÁMITKA / PŘIPOMÍNKA

NÁZEV PROJEDNÁVANÉ ÚPD

Návrh Územního plánu města Brna
Ju-2 Veslařská

Identifikační údaje podatele

Fyzická osoba/právnícká osoba

Statutární město Brno

Doručeno: 24.06.2020

MMB/0271438/2020

listy: 1

přílohy:

druh:

11/sv:



mmb1es77394834

Jméno, příjmení /
Název společnostiDatum narození/
Identifikační čísloTrvalé bydliště/
sídlo

Jsem občan města Brna

Moji rodiče vlastní pozemky v ploše dotčené navrhovanou změnou

Upřesnění obsahu námítky/připomínky

 K textové části Ke grafické části K procesu pořizování

Městská část

Brno-Jundrov

Katastrální území

Jundrov

Parcelní čísla pozemků (adresa,
doplňující popis lokality)

Text námítky/připomínky včetně ZDŮVODNĚNÍ

přílohy:

 ano ne

Moji rodiče vlastní pozemky na parcelní č. [redacted] a stavbu na pozemku [redacted] Brno-Jundrov 637 00 v katastrálním území Jundrov Vznáším námítky k navrhovanému Územnímu plánu. Z návrhu jsem zjistil, že v bezprostřední blízkosti našich pozemků má vzniknout protipovodňový val a cyklostezka. Navržené plochy, budou dle Územního plánu spadat do kategorie K. Dle popisu funkčního vymezení ploch krajinné zeleně se jedná o veřejně přístupné plochy. V oblasti kde leží naše pozemky, jsou však pozemky historicky v soukromém vlastnictví. Do budoucna hodláme pozemky využívat pro potřeby naší rodiny, v žádném případě neuvažujeme o odprodeji pozemků. Domnívám se, že nový Územní plán bude výrazně, neúměrně a neodůvodněně zasahovat do našeho vlastnického a užívacího práva, jakož i do vlastnických a užívacích práv dotčených osob. Protipovodňový val navíc považuji za naprosto zbytečný způsob likvidace zahrádek, zvláště pak v místě, kde díky dvou regulujícím přehradám a splavům voda nikdy nebyla a nebude. Žádám, aby bylo zachováno stávající využití našich pozemků a zahrad v okolí.

V Brně dne 23.6.2020

Podpis: [redacted]

MMB/0271438/2020

Připomínka

Vyhodnocení připomínky:

Podatel připomínky nesouhlasí s vymezenou plochou zeleně a protipovodňovým valem.

Územní plán v souladu s § 43 odst. (1) „stavebního zákona“ stanoví zejména základní koncepci rozvoje území obce, ochrany jeho hodnot, jeho plošného a prostorového uspořádání (dále jen "urbanistická koncepce"), uspořádání krajiny a koncepci veřejné infrastruktury atd. Plochy s rozdílným způsobem využití se dle vyhlášky č. 501/2006 Sb., o obecných požadavcích na využívání území, vymezují především dle stávajícího nebo požadovaného způsobu využití a vymezují se i s ohledem na specifické podmínky a charakter území zejména z důvodu omezení střetů vzájemně neslučitelných činností a požadavků na uspořádání a využívání daného území. Pouze druh pozemku či způsob využití pozemku vyplývající z KN nejsou pro vymezení ploch s rozdílným způsobem využití v územním plánu primárním a jediným kritériem.

Zpracovatel Návrhu ÚPmB tak na základě výše uvedeného a své odbornosti prověřil, vyhodnotil a navrhl nejvhodnější možné řešení funkčního využití předmětného území v k.ú. Jundrov. Při tvorbě vycházel zejména z aktuálních podkladů a Pokynů pro vypracování Návrhu ÚPmB, které schválilo Zastupitelstvo města Brna usnesením č. ZM7/3871 na zasedání konaném dne 19. 6. 2018. V Návrhu ÚPmB je tak v předmětné lokalitě zejména z důvodu zachování kontinuity pořizované územně plánovací dokumentace a v souladu s právními předpisy navržena plocha krajinné zeleně s vymezeným ochranným překryvným režimem územního systému ekologické stability (ÚSES) a protipovodňových opatření ve stejném rozsahu a lokaci jako ve var. II Konceptu ÚPmB, která byla vybrána na výše uvedeném zastupitelstvu jako výsledná varianta Konceptu ÚPmB pro úpravu Návrhu ÚPmB.

Předmětné plochy krajinné zeleně jsou zde určeny zejména z důvodu vymezených ochranných režimů územního systému ekologické stability (ÚSES) - regionálního biocentra ÚSES - RBC JM10 a protipovodňových opatření, jenž vyplývají z nadřazené územně plánovací dokumentace Zásad územního rozvoje Jihomoravského kraje (ZÚR JMK), která je dle § 36 odst. (5) "stavebního zákona" závazná pro pořizování a vydávání územního plánu a dle § 54 odst. 6 Stavebního zákona je obec povinna bez zbytečného odkladu uvést do souladu územní plán s územně plánovací dokumentací vydanou krajem a schválenou politikou územního rozvoje.

Z Návrhu ÚPmB je sice zřejmé, že plochy ÚSES mohou tvořit překryvný režim nad různými plochami s rozdílným způsobem využití, nicméně pokud to územní podmínky umožňují (např. dosud nestavební pozemky bez intenzivní zástavby), je žádoucí pro překryvný režim ÚSES primárně vymezovat právě plochy krajinné zeleně, které nejlépe reflektují požadavky pro existenci a optimální funkčnost skladebných částí ÚSES, protože jsou určeny pro ochranu, rozvoj a zachování přírodních a krajinných hodnot území.

Úkolem územního plánu je také vytvořit na základě zpracovaných podkladů podmínky pro možnost vybudování protipovodňové ochrany. Koridor POP 10 pro realizaci protipovodňové ochrany na území města Brna je v ZÚR JMK vymezen v rámci koncepce ochrany před povodněmi v souladu s Politikou územního rozvoje (pozn. nutno zajistit soulad s § 36 odst. (5) a § 54 odst. (6) stavebního zákona - viz výše). Opatření protipovodňové ochrany (PPO) byla v Návrhu ÚPmB zpřesněna na základě základního koncepčního dokumentu Generelu odvodnění města Brna – část Vodní toky (Pöyry Environment, DHI/2009) a podrobnější Studie přírodě blízká protipovodňová opatření a revitalizace údolních niv hlavních brněnských toků – pořizovatel Povodí Moravy, s.p., zpracovatel Aquatis, 2015). Ohrázování je navrženo za účelem ochrany plochy pro bydlení, tzn. ochrany obyvatel a jejich majetku. Tam, kde jsou pro to vhodné podmínky, je umožněn rozliv, zastavěné oblasti jsou ohrázovány. Vymezení retenčního prostoru je nutné pro kompenzaci omezení rozlivu vlivem ohrázování. V souvislosti s uvedeným jsou v předmětné lokalitě vymezena také veřejně prospěšná opatření (VPO) pro zajištění naplňování veřejného zájmu za účelem ochrany před účinky povodní.

Územní plán musí dále dle § 43 zákona č. 183/2006 Sb., o územním plánování a stavebním řádu (stavební zákon), respektovat řešení obsažené v politice územního rozvoje a územně plánovací dokumentaci kraje (Zásady územního rozvoje Jihomoravského kraje). Je-li v územním plánu respektována plocha pro veřejně prospěšnou stavbu obsažená v územně plánovací dokumentaci vyššího územního celku, nelze zkoumat test proporcionality ve vztahu k územnímu plánu obce (viz rozsudek Nejvyššího správního soudu ze dne 22. 10. 2009, sp. zn. 4 Ao 2/2009).

Předmětné území nebylo prověřováno pro účel zahrádek či rekreace ani aktuálně zpracovanou územní studií (ÚS) "Návrh využití zahrádkářských lokalit na území města Brna" (Atelier ERA, 2018), která se ve své "návrhové" části věnovala pouze lokalitám, které byly Konceptem ÚPmB určeny jako plocha zahrádek, a proto se jejím dalším využitím "návrhová" část předmětné ÚS již nezabývala; také z toho důvodu zde nyní nelze potvrdit a vymezit neprovozené funkční využití pro rekreace.

Co se týče existence oplocení pozemků, jež jsou součástí vymezeného ÚSES, sama tato skutečnost nezpůsobuje nefunkčnost ÚSES, neboť ta závisí především až na realizační fázi ÚSES, která následuje po jeho vymezení. Tento závěr byl ostatně potvrzen již vícekrát v judikatuře soudů (viz např. nedávný rozsudek Krajského soudu v Praze ze dne 20. 5. 2021, č. j. 51 A 17/2021-47 nebo rozsudek Nejvyššího správního soudu ze dne 28. 5. 2020, č. j. 7 As 363/2019-67). Zároveň je třeba podotknout, že zahrnutí pozemků do ÚSES v žádném případě neznámá jakékoliv zpřístupnění veřejnosti, jelikož Návrh ÚPmB nic takového ani ve spojení s jinými právními předpisy nestanovuje.

Zároveň je třeba podotknout, že zahrnutí pozemků do ÚSES v žádném případě neznámá jakékoliv jejich zpřístupnění veřejnosti či dokonce možnost vyvlastnění, neboť Návrh ÚPmB nic takového ani ve spojení s jinými právními předpisy nestanovuje.

Na základě uvedeného není účelné měnit plochu krajinné zeleně "K" s vymezeným ochranným režimem ÚSES a protipovodňovou ochranou či její rozsah, která je v dané lokalitě vymezena zejména z důvodu zachování kontinuity pořizované územně plánovací dokumentace a k zajištění veřejného zájmu na úseku ochrany přírody a krajiny (pozn.: dle § 4 zák.č. 114/1992 Sb., o ochraně přírody a krajiny, v platném znění, je totiž ochrana systému ekologické stability povinností všech vlastníků a uživatelů pozemků tvořících jeho základ; jeho vytváření je veřejným zájmem, na kterém se podílejí vlastníci pozemků, obce i stát..) a za účelem ochrany stávajících a návrhových ploch zástavby před ničivými účinky povodní.

Pro informaci uvádíme, že v rámci uvedených překryvných režimů, jsou na základě doplňujících podmínek využití území (viz kap. 5 a dále kap. 6) respektovány stávající objekty a podmíněně přípustné takové využití příp. změny staveb, které neomezí funkčnost ÚSES a podstatně neovlivní odtokové poměry v ploše rozlivu.

I přes uvedené závěrem ještě upozorňujeme, že momentálně nedochází k rušení zahrádek, které fungují již v současné době dle platného ÚPmB v plochách krajinné zeleně a rovněž celá lokalita je součástí biocentra ÚSES již podle platného stavu. De facto v předmětné lokalitě nedochází ke změně územního plánu oproti platnému stavu.

Dobro dne: 29. 06. 2020

Č.j. MMB: 0271449

3944

Statutární město Brno

Doručeno: 29.06.2020

MMB/0271449/2020

listy: 1 přílohy:

druh: li/sv:



mmb1es7739483a

NÁMITKA / PŘIPOMÍNKA

OVANÉ ÚPD

Připravovaný Územní plán města Brna

Identifikační údaje podatele

Fyzická osoba/právnícká osoba

Jméno, příjmení /
Název společnosti

Datum narození/
Identifikační číslo

Trvalé bydliště/
sídlo

Jsem - nejsem*) občan města Brna

Jsem - nejsem*) vlastníkem pozemku/ů nebo stavby v ploše dotčené
navrhovanou změnou

Katastrální území Řečkovice [611646], parc. č. [redacted]

Upřesnění obsahu námítky/připomínky

K textové části

Ke grafické části

K procesu pořizování

Městská část

Brno-Řečkovice a Mokrý Hora

Katastrální území

Řečkovice [611646]

Parcelní čísla pozemků (adresa,
doplňující popis lokality)

Text námítky/připomínky včetně ZDŮVODNĚNÍ

přílohy:

ano

ne

Podávám připomínku proti připravovaným Územním plánem města Brna navrhovanému zrušení
zahrad na výše uvedených p.č. a jejich přestavbu na plochu smíšenou obytnou s výškovou úrovní
zástavby 6-16 m a na plochu městské zeleně - park. Tyto uvedené změny odmítám a důrazně proti
nim protestuji.

Jedná se o lokalitu, kde při
řívodové a malé ředizující
vodě v naplácí

V [redacted]

dne 8.6.2020

*nehodící se škrtněte

MMB/0271449/2020

Připomínka

Vyhodnocení připomínky:

Předmětné pozemky v majetku města (p.č. 802,803,804,805, k.ú. Řečkovice), jsou dlouhodobě součástí plochy plánované pro realizaci veřejné zeleně a plochy smíšené, v současně platném ÚPmB již od r. 1994. Návrh nového územního plánu tuto skutečnost v souladu s projednaným konceptem zohledňuje, nejedná se tedy o změnu v územním plánu ani o nový zábor zemědělského půdního fondu. K záboru zemědělského půdního fondu se v procesu pořizování jako dotčený orgán ze zákona vyjadřuje ministerstvo životního prostředí, které mohlo uplatnit připomínky při pořizování současně platného územního plánu i k aktuálně pořizovanému. Nejedná se také ani o bonitní ornou půdu I. a II. třídy ochrany. Dlouhodobá existence zahrádek je však na daném území neudržitelná. Navržená plocha zeleně pro širokou veřejnost naopak povede ke zvýšení komfortu bydlení v dané lokalitě. Plocha zeleně přístupná jen několika jedincům bude nahrazena veřejným parkem přístupným široké veřejnosti. Nedojde k výrazné změně druhu a využití pozemku ze zahrádkářské lokality na městskou zeleň parku. Oproti původnímu návrhu ÚPmB navíc dojde k rozšíření ploch městské zeleně (Z) na úkor plochy smíšené obytné (C/v3) v rozsahu cca 3 500 m².

Výšková hladina plochy C/v3 je shodná s výškovou hladinou okolní stabilizované plochy bydlení při ulici Podpěrova. Plocha smíšená obytná byla navržena také v Konceptu ÚPmB ve variantách II a III. Hlavním využitím ploch C je nejen bydlení, ale i občanské vybavení stejně jako v plochách V a W, služby a nerušící výroba a sport. V plochách C je nutné dodržovat regulativ zastoupení zeleně 30 % pro disponibilní pozemek stavebního záměru.

3914

MAGISTRÁT MĚSTA BRNA
Odbor územního plánování a rozvoje
0271452
23.6.2020

NÁMITKA / PŘIPOMÍNKA

NÁZEV PROJEDNÁVANÉ ÚPD

Návrh Územního plánu města Brna
Ju-2 Veslařská

Identifikační údaje podatele

Fyzická osoba/právnícká osoba

Jméno, příjmení /
Název společnosti

Datum narození/
Identifikační číslo

Trvalé bydliště/
sídlo

Jsem občan města Brna

Moji rodiče vlastní pozemky v ploše dotčené navrhovanou změnou

Statutární město Brno
Doručeno: 24.06.2020
MMB/0271452/2020

listy: 1 přílohy:
druh: li/sv:



Upřesnění obsahu námítky/připomínky

K textové části

Ke grafické části

K procesu pořizování

Městská část

Brno-Jundrov

Katastrální území

Jundrov

Parcelní čísla pozemků (adresa,
doplňující popis lokality)

Text námítky/připomínky včetně ZDŮVODNĚNÍ

přílohy:

ano

ne

Moji rodiče vlastní pozemky na parcelní č. [redacted] a stavbu na

[redacted] Brno-Jundrov 637 00 v katastrálním území Jundrov

Vznáším námítky k navrhovanému Územnímu plánu. Z návrhu jsem zjistil, že v bezprostřední blízkosti našich pozemků má vzniknout protipovodňový val a cyklostezka. Navržené plochy, budou dle Územního plánu spadat do kategorie K. Dle popisu funkčního vymezení ploch krajinné zeleně se jedná o veřejně přístupné plochy. V oblasti kde leží naše pozemky, jsou však pozemky historicky v soukromém vlastnictví. Do budoucna hodláme pozemky využívat pro potřeby naší rodiny, v žádném případě neuvažujeme o odprodeji pozemků. Domnívám se, že nový Územní plán bude výrazně, neúměrně a neodůvodněně zasahovat do našeho vlastnického a užívacího práva, jakož i do vlastnických a užívacích práv dotčených osob. Protipovodňový val navíc považuji za naprosto zbytečný způsob likvidace zahrádek, zvláště pak v místě, kde díky dvou regulujícím přehradám a splavům voda nikdy nebyla a nebude. Žádám, aby bylo zachováno stávající využití našich pozemků a zahrad v okolí.

V Brně dne 23.6.2020

Podpis: [redacted]

MMB/0271452/2020

Připomínka

Vyhodnocení připomínky:

Podatel připomínky nesouhlasí s vymezenou plochou zeleně a protipovodňovým valem.

Územní plán v souladu s § 43 odst. (1) „stavebního zákona“ stanoví zejména základní koncepci rozvoje území obce, ochrany jeho hodnot, jeho plošného a prostorového uspořádání (dále jen "urbanistická koncepce"), uspořádání krajiny a koncepci veřejné infrastruktury atd. Plochy s rozdílným způsobem využití se dle vyhlášky č. 501/2006 Sb., o obecných požadavcích na využívání území, vymezují především dle stávajícího nebo požadovaného způsobu využití a vymezují se i s ohledem na specifické podmínky a charakter území zejména z důvodu omezení střetů vzájemně neslučitelných činností a požadavků na uspořádání a využívání daného území. Pouze druh pozemku či způsob využití pozemku vyplývající z KN nejsou pro vymezení ploch s rozdílným způsobem využití v územním plánu primárním a jediným kritériem.

Zpracovatel Návrhu ÚPmB tak na základě výše uvedeného a své odbornosti prověřil, vyhodnotil a navrhl nejvhodnější možné řešení funkčního využití předmětného území v k.ú. Jundrov. Při tvorbě vycházel zejména z aktuálních podkladů a Pokynů pro vypracování Návrhu ÚPmB, které schválilo Zastupitelstvo města Brna usnesením č. ZM7/3871 na zasedání konaném dne 19. 6. 2018. V Návrhu ÚPmB je tak v předmětné lokalitě zejména z důvodu zachování kontinuity pořizované územně plánovací dokumentace a v souladu s právními předpisy navržena plocha krajinné zeleně s vymezeným ochranným překryvným režimem územního systému ekologické stability (ÚSES) a protipovodňových opatření ve stejném rozsahu a lokaci jako ve var. II Konceptu ÚPmB, která byla vybrána na výše uvedeném zastupitelstvu jako výsledná varianta Konceptu ÚPmB pro úpravu Návrhu ÚPmB.

Předmětné plochy krajinné zeleně jsou zde určeny zejména z důvodu vymezených ochranných režimů územního systému ekologické stability (ÚSES) - regionálního biocentra ÚSES - RBC JM10 a protipovodňových opatření, jenž vyplývají z nadřazené územně plánovací dokumentace Zásad územního rozvoje Jihomoravského kraje (ZÚR JMK), která je dle § 36 odst. (5) "stavebního zákona" závazná pro pořizování a vydávání územního plánu a dle § 54 odst. 6 Stavebního zákona je obec povinna bez zbytečného odkladu uvést do souladu územní plán s územně plánovací dokumentací vydanou krajem a schválenou politikou územního rozvoje.

Z Návrhu ÚPmB je sice zřejmé, že plochy ÚSES mohou tvořit překryvný režim nad různými plochami s rozdílným způsobem využití, nicméně pokud to územní podmínky umožňují (např. dosud nestavební pozemky bez intenzivní zástavby), je žádoucí pro překryvný režim ÚSES primárně vymezovat právě plochy krajinné zeleně, které nejlépe reflektují požadavky pro existenci a optimální funkčnost skladebných částí ÚSES, protože jsou určeny pro ochranu, rozvoj a zachování přírodních a krajinných hodnot území.

Úkolem územního plánu je také vytvořit na základě zpracovaných podkladů podmínky pro možnost vybudování protipovodňové ochrany. Koridor POP 10 pro realizaci protipovodňové ochrany na území města Brna je v ZÚR JMK vymezen v rámci koncepce ochrany před povodněmi v souladu s Politikou územního rozvoje (pozn. nutno zajistit soulad s § 36 odst. (5) a § 54 odst. (6) stavebního zákona - viz výše). Opatření protipovodňové ochrany (PPO) byla v Návrhu ÚPmB zpřesněna na základě základního koncepčního dokumentu Generelu odvodnění města Brna – část Vodní toky (Pöyry Environment, DHI/2009) a podrobnější Studie přírodě blízká protipovodňová opatření a revitalizace údolních niv hlavních brněnských toků – pořizovatel Povodí Moravy, s.p., zpracovatel Aquatis, 2015). Ohrázování je navrženo za účelem ochrany plochy pro bydlení, tzn. ochrany obyvatel a jejich majetku. Tam, kde jsou pro to vhodné podmínky, je umožněn rozliv, zastavěné oblasti jsou ohrázovány. Vymezení retenčního prostoru je nutné pro kompenzaci omezení rozlivu vlivem ohrázování. V souvislosti s uvedeným jsou v předmětné lokalitě vymezena také veřejně prospěšná opatření (VPO) pro zajištění naplňování veřejného zájmu za účelem ochrany před účinky povodní.

Územní plán musí dále dle § 43 zákona č. 183/2006 Sb., o územním plánování a stavebním řádu (stavební zákon), respektovat řešení obsažené v politice územního rozvoje a územně plánovací dokumentaci kraje (Zásady územního rozvoje Jihomoravského kraje). Je-li v územním plánu respektována plocha pro veřejně prospěšnou stavbu obsažená v územně plánovací dokumentaci vyššího územního celku, nelze zkoumat test proporcionality ve vztahu k územnímu plánu obce (viz rozsudek Nejvyššího správního soudu ze dne 22. 10. 2009, sp. zn. 4 Ao 2/2009).

Předmětné území nebylo prověřováno pro účel zahrádek či rekreace ani aktuálně zpracovanou územní studií (ÚS) "Návrh využití zahrádkářských lokalit na území města Brna" (Atelier ERA, 2018), která se ve své "návrhové" části věnovala pouze lokalitám, které byly Konceptem ÚPmB určeny jako plocha zahrádek, a proto se jejím dalším využitím "návrhová" část předmětné ÚS již nezabývala; také z toho důvodu zde nyní nelze potvrdit a vymezit neproověřené funkční využití pro rekreace.

Co se týče existence oplocení pozemků, jež jsou součástí vymezeného ÚSES, sama tato skutečnost nezpůsobuje nefunkčnost ÚSES, neboť ta závisí především až na realizační fázi ÚSES, která následuje po jeho vymezení. Tento závěr byl ostatně potvrzen již vícekrát v judikatuře soudů (viz např. nedávný rozsudek Krajského soudu v Praze ze dne 20. 5. 2021, č. j. 51 A 17/2021-47 nebo rozsudek Nejvyššího správního soudu ze dne 28. 5. 2020, č. j. 7 As 363/2019-67). Zároveň je třeba podotknout, že zahrnutí pozemků do ÚSES v žádném případě neznámá jakékoliv zpřístupnění veřejnosti, jelikož Návrh ÚPmB nic takového ani ve spojení s jinými právními předpisy nestanovuje.

Zároveň je třeba podotknout, že zahrnutí pozemků do ÚSES v žádném případě neznámá jakékoliv jejich zpřístupnění veřejnosti či dokonce možnost vyvlastnění, neboť Návrh ÚPmB nic takového ani ve spojení s jinými právními předpisy nestanovuje.

Na základě uvedeného není účelné měnit plochu krajinné zeleně "K" s vymezeným ochranným režimem ÚSES a protipovodňovou ochranou či její rozsah, která je v dané lokalitě vymezena zejména z důvodu zachování kontinuity pořizované územně plánovací dokumentace a k zajištění veřejného zájmu na úseku ochrany přírody a krajiny (pozn.: dle § 4 zák.č. 114/1992 Sb., o ochraně přírody a krajiny, v platném znění, je totiž ochrana systému ekologické stability povinností všech vlastníků a uživatelů pozemků tvořících jeho základ; jeho vytváření je veřejným zájmem, na kterém se podílejí vlastníci pozemků, obce i stát..) a za účelem ochrany stávajících a návrhových ploch zástavby před ničivými účinky povodní.

Pro informaci uvádíme, že v rámci uvedených překryvných režimů, jsou na základě doplňujících podmínek využití území (viz kap. 5 a dále kap. 6) respektovány stávající objekty a podmíněně přípustné takové využití příp. změny staveb, které neomezí funkčnost ÚSES a podstatně neovlivní odtokové poměry v ploše rozlivu.

I přes uvedené závěrem ještě upozorňujeme, že momentálně nedochází k rušení zahrádek, které fungují již v současné době dle platného ÚPmB v plochách krajinné zeleně a rovněž celá lokalita je součástí biocentra ÚSES již podle platného stavu. De facto v předmětné lokalitě nedochází ke změně územního plánu oproti platnému stavu.

Došlo dne: 29 -06- 2020

Č.j. MMB: 0271465

Priloha:

3946

NÁMITKA / PŘIPOMÍNKA

NÁZEV PROJEDNÁVANÉ ÚPD

Připravovaný Územní plán města Brna

Identifikační údaje podatele

Statutární město Brno

Doručeno: 29.06.2020

MMB/0271465/2020

listy: 1

přílohy:

druh:

11/sv:

Fyzická osoba/právnícká osoba

Jméno, příjmení /
Název společnosti

Datum narození/
Identifikační číslo

Trvalé bydliště/
sídlo



mmb1es7739484d

Jsem - nejsem*) občan města Brna

Jsem - nejsem*) vlastníkem pozemku/ů nebo stavby v ploše dotčené
navrhovanou změnou

Katastrální území Řečkovice [611646], parc. č.

Upřesnění obsahu námítky/připomínky

K textové části

Ke grafické části

K procesu pořizování

Městská část

Brno-Řečkovice a Mokrá Hora

Katastrální území

Řečkovice [611646]

Parcelní čísla pozemků (adresa,
doplňující popis lokality)

Text námítky/připomínky včetně ZDŮVODNĚNÍ

přílohy:

ano

ne

Podávám připomínku proti připravovaným Územním plánem města Brna navrhovanému zrušení zahrad na výše uvedených p.č. a jejich přestavbu na plochu smíšenou obytnou s výškovou úrovní zástavby 6-16 m a na plochu městské zeleně - park. Tyto uvedené změny odmítám a důrazně proti nim protestuji.

- ZAHRADU MÁM JIŽ TŘETÍ GENERACI V NÁJMU A INVESTOVANÉ PROSTŘEDKY DO JEJÍHO ZKULTURNĚNÍ S OBMĚNOU OVOCNÝCH POROSTŮ, KTERÉ UDRŽUJÍ VHDODNÉ KLIMATICKÉ PODMÍNKY PRO OKOLNÍ OBYVATELE A FAUNU.

- VZHLEDEM K SEDAVÉMU STYLU ZAMĚSTNÁNÍ JE ZAHRADA JEDINÉ MÍSTO, KDE SE MŮHU FYZICKY A PSYCHICKY ODREAGOVAT A NAČERPAT ENERGIÍ.

V Brně dne 28.6.20

Podpis:

MMB/0271465/2020

Připomínka

Vyhodnocení připomínky:

Předmětné pozemky v majetku města (p.č. 802,803,804,805, k.ú. Řečkovice), jsou dlouhodobě součástí plochy plánované pro realizaci veřejné zeleně a plochy smíšené, v současně platném ÚPmB již od r. 1994. Návrh nového územního plánu tuto skutečnost v souladu s projednaným konceptem zohledňuje, nejedná se tedy o změnu v územním plánu ani o nový zábor zemědělského půdního fondu. K záboru zemědělského půdního fondu se v procesu pořizování jako dotčený orgán ze zákona vyjadřuje ministerstvo životního prostředí, které mohlo uplatnit připomínky při pořizování současně platného územního plánu i k aktuálně pořizovanému. Nejedná se také ani o bonitní ornou půdu I. a II. třídy ochrany. Dlouhodobá existence zahrádek je však na daném území neudržitelná. Navržená plocha zeleně pro širokou veřejnost naopak povede ke zvýšení komfortu bydlení v dané lokalitě. Plocha zeleně přístupná jen několika jedincům bude nahrazena veřejným parkem přístupným široké veřejnosti. Nedojde k výrazné změně druhu a využití pozemku ze zahrádkářské lokality na městskou zeleň parku. Oproti původnímu návrhu ÚPmB navíc dojde k rozšíření ploch městské zeleně (Z) na úkor plochy smíšené obytné (C/v3) v rozsahu cca 3 500 m².

Výšková hladina plochy C/v3 je shodná s výškovou hladinou okolní stabilizované plochy bydlení při ulici Podpěrova. Plocha smíšená obytná byla navržena také v Konceptu ÚPmB ve variantách II a III. Hlavním využitím ploch C je nejen bydlení, ale i občanské vybavení stejné jako v plochách V a W, služby a nerušící výroba a sport. V plochách C je nutné dodržovat regulativ zastoupení zeleně 30 % pro disponibilní pozemek stavebního záměru.

3794

Poslední Března 29 -06- 2020

Č.j. MMB: 0271470

Adresát: Magistrát města Brna, Odbor územního plánování a rozvoje, Kounicova 67, 602 00 Brno

Podatel:

Jméno a příjmení: datum narození:

Trvale bytem:

Jsem – nejsem* vlastníkem nemovitosti v ploše dotčené navrhovanou změnou (uvést parcelní číslo pozemku nebo číslo popisné stavby nebo identifikaci bytové či nebytové jednotky)

..... v katastrálním území:

(* nehodí se škrtněte)

NÁMÍTKA – PŘIPOMÍNKA* proti Návrhu Územního plánu města Brna, jeho grafické i textové části

Vznáším námítky – připomínky označené níže křížkem:

- | | | |
|-----|--|-----|
| 1 | <input checked="" type="checkbox"/> Požadujeme zásadně redukovat navrhovaný rozsah záboru zemědělského půdního fondu a navrhované navýšení zastavěnosti v k. ú. Medláanky. | 1 |
| 2-6 | <input type="checkbox"/> Požadujeme vypuštění plánovaných komunikací: <ul style="list-style-type: none"> mezi Komínem (resp. Bystřicí) a Medláankami se zaústěním do ulice Turistické (navržené jako veřejné prostranství se zábořem ploch polí a zahrádek v lokalitě u křížku pro budoucí silnici) mezi Medláankami a Ivanovicemi od ulice V Újezdech pod kasárnami v Řečkovicích mezi Technologickým parkem (ul. Purkyňovou) a ulicí Hudcovou, ústící naproti ulici V Újezdech | 2-6 |
| 7 | <input type="checkbox"/> Požadujeme vypuštění plánovaných územních rezerv pro komunikace: <ul style="list-style-type: none"> mezi ulicí Turistickou (od křížku) a ulicí Purkyňovou mezi Medláneckými křižovatkami mezi ulicí Turistickou a ulicí V Újezdech. | 7 |
| 8 | <input type="checkbox"/> Nesouhlasíme s novým dopravním propojením mezi ulicemi V Újezdech a K Babě v rozvojové ploše Me-3. | 8 |
| 9 | <input type="checkbox"/> Požadujeme změnit plánovanou výstavbu na polích mezi Medláankami, Řečkovicemi a Ivanovicemi výhradně na méně intenzivní nízkopodlažní výstavbu do úrovně podlažnosti 2, ideálně výstavbu rodinných domů a jejich funkční komunikační napojení do území té městské části, kde je tato výstavba plánována. Požadujeme zásadní snížení intenzity využití území celých rozvojových ploch R-3 a Me-4 (méně obyvatel, méně pracovníků) a to také výrazným rozšířením ploch zeleně Z, kterých by mělo být násobně více, než je v lokalitě plánováno. | 9 |
| 10 | <input type="checkbox"/> Požadujeme v rozvojové ploše Me-4 pod ulicí V Újezdech plochu V/a2 ponechat v navrhovaném umístění podél stávající komunikace, avšak její celkový rozsah zmenšit na rozsah dle stávajícího ÚP tak, aby tato plocha začínala až za křižovatkou s ulicí Nadační; ve zbývajících ploše vymezit plochu zeleně Z. | 10 |
| 11 | <input type="checkbox"/> Požadujeme novou výstavbu v rozvojové ploše Me-4 podmínit prověřením v rámci územní studie s ohledem na přílehlou rekreačně sportovní oblast a zachování plnohodnotného prostupu do této oblasti. | 11 |
| 12 | <input checked="" type="checkbox"/> Požadujeme zásadní snížení intenzity využití území Geofyziky a Medlánecké cihelny v rozvojové ploše R-8 (méně obyvatel, méně pracovníků), aby byl rozvoj těchto lokalit únosný pro stávající infrastrukturu Medlánek. | 12 |
| 13 | <input type="checkbox"/> Požadujeme mezi veřejně prospěšné stavby zahrnout také komunikační propojení mezi ulicemi Renčova a Terezy Novákové pro odlehčení dopravy z Duhových Polí. | 13 |
| 14 | <input type="checkbox"/> Požadujeme vypuštění územní rezervy pro bydlení v zahradách a polích v lokalitě B-6 při ulici Turistické a Vycházkové a vypuštění územní rezervy pro bydlení pod ulicí V Újezdech B-7. | 14 |
| 15 | <input type="checkbox"/> Požadujeme zachovat stávající stabilizovanou plochu vysazeného a vzrostlého biokoridoru kolem Medláneckého potoka jako plochu Územního systému ekologické stability (ÚSES) – biokoridor - a dle reálného stavu masivních výsadeb kolem polní cesty na pozemku p. č. 1818 v k. ú. Medláanky vymezit plochu krajinné zeleně K. | 15 |
| 16 | <input type="checkbox"/> Požadujeme v rámci katastru Medlánek vyčlenit funkční plochy na městských pozemcích pro domov pro seniory, sběrné středisko separovaného odpadu, školství a sport. | 16 |
| 17 | <input type="checkbox"/> Požadujeme změnit pobytovou louku kolem tzv. Žebětínské cesty v prodloužení ulice Žebětínek (p. č. 1811 v k. ú. Medláanky) ze zemědělské plochy A na plochu krajinné zeleně K. | 17 |
| 17 | <input type="checkbox"/> Požadujeme zachovat stávající prostup územím mezi ulicemi Turistickou a Vycházkovou a pozemky p. č. 1033/1 a 1033/12 v k. ú. Medláanky definovat dle reálného stavu jako zeleň Z, tzn. neměnit na zahrady I. | 17 |

Statutární město Brno
Doručeno: 29.06.2020
MMB/0271470/2020
Listy: 1 přílohy:
druh: li/sv:




- | | | |
|--------|--|--------|
| 1
8 | <input type="checkbox"/> Požadujeme plochu vedle stromové kaple na pozemku p. č. 1353 v k. ú. Medlánky vymezit pro vzpomínkový háj s možností pohřbívání ke kořenům jako plochu V/x/h. | 1
8 |
| 1
9 | <input type="checkbox"/> Požadujeme změnit pozemky dostupné jen cestou kolem medláneckého rybníka (p. č. 994/1, 1000/11 a další související pozemky v k. ú. Medlánky, které byly dříve plochami H) z ploch bydlení B na plochy zeleně Z nebo K nebo plochy vodní a vodohospodářské H, jak je tomu dosud. | 1
9 |
| 2
0 | <input type="checkbox"/> Požadujeme plochu části městských pozemků při ul. Rysova p. č. 985/1 a 985/19 v k. ú. Medlánky, kde se nachází zahrada MŠ a veřejná zeleň, ponechat jako plochy zeleně Z; v případě trvání požadavku na doplnění zástavby změnit na plochu veřejné vybavenosti V pro možnost vybudování domova pro seniory. | 2
0 |
| 2
1 | <input type="checkbox"/> Požadujeme změnit pozemky plánované historicky jako rezerva pro novou radnici u kruhového objezdu (p. č. 985/21 a přiléhající části pozemků p. č. 985/1 a 985/2 v k. ú. Medlánky) z plochy bydlení B/r2 na plochu veřejné vybavenosti V/r2). | 2
1 |
| 2
2 | <input type="checkbox"/> Požadujeme plochu mezi městským bytovým domem Jabloňová 22-28 a ulicí Kuřimskou ponechat plochy dle stávajícího ÚP jako zeleň Z, tzn. neměnit na bydlení B. | 2
2 |
| 2
3 | <input type="checkbox"/> V lokalitě Technoparku v rozvojové ploše Me-1 požadujeme zredukovat navrhované plochy bydlení za parkem ve prospěch ploch zeleně, a to alespoň v rozsahu, jak s nimi počítal stávající územní plán, požadujeme v souladu se stávajícím ÚP zachovat pruh zeleně pro rozšíření Zámeckého parku směrem k budoucí zastávce tramvaje a dále jej prodloužit podél budoucí tramvajové trati Me/31 celou lokalitou Technoparku a v jejím sousedství vést plochu pro vybudování stezky pro pěší a cyklisty pro zajištění prostupnosti území z Medlánek do Králova Pole. | 2
3 |
| 2
4 | <input type="checkbox"/> V lokalitě Technoparku v rozvojové ploše Me-1 dále požadujeme navýšení ploch zeleně alespoň na úroveň stávajícího ÚP, dále požadujeme v části této lokality blíže k Medlánekám pamatovat i na veřejnou vybavenost v podobě školství, hřišť a sportovišť, aby noví obyvatelé i zaměstnanci nezhoršili již tak nedostatečnou kapacitu stávající veřejné vybavenosti v Medlánekách (MŠ, ZŠ, centrum volného času, dětská hřiště, sportoviště). Požadujeme v dostupné vzdálenosti od ZŠ plochu pro sport S pro vybudování tělocvičny či malé sportovní haly, kterou by mohly využívat na tělocvik i děti základní školy, jejíž tělocvična je za hranou kapacity a brání případnému navýšení počtu žáků. | 2
4 |
| 2
5 | <input type="checkbox"/> Požadujeme zahrnout cyklostezku spojující Technopark a Průmyslovou zónu v Kuřimi kolem kasáren v Řečkovcích, Ivanovici a Českou. | 2
5 |
| 2
6 | <input type="checkbox"/> Požadujeme respektovat reálný stav využití území a v lokalitě Zámeckého parku vymezit plochy zastavěné rodinnými domy jako plochy bydlení B/r1 a plochu pod zámekem jako plochu smíšenou obytnou C a v lokalitě Medláneckého kopce a jeho úpatí vymezit plochy zahrad I. | 2
6 |

Dále doplňuji:

Co se týká odůvodnění mé připomínky/námítky, plně odkazuji na stanovisko MČ Brno-Medlánky k Návrhu Územního plánu města Brna.

V Brně dne ...8. 6. 2020.....

Podpis



MMB/0271470/2020

Připomínka č.1

Vyhodnocení připomínky:

Předmětné území Medlánek má být dle dohody o vypořádání stanoviska Ministerstva životního prostředí (MŽP ČR) ke Konceptu ÚPmB ze dne 22.6.2017 z hlediska záboru ZPF řešeno dle varianty II. Konceptu ÚPmB s požadavkem na převedení rozvojové lokality Me-7 v rozsahu var. I Konceptu ÚPmB do územní rezervy pro bydlení (v Návrhu ÚPmB územní rezerva B-6) a dle podnětu samosprávy rozvojovou lokalitu Me-8 východně od komunikačního propojení řešit v rozsahu dle var. III (v Návrhu ÚPmB rozvojová lokalita Me-4) a západně od komunikačního propojení zařadit do územní rezervy pro bydlení v rozsahu dle var. II. (v Návrhu ÚPmB část územní rezervy B-7). V bezprostředním okolí měla být navazující rozvojová lokalita v MČ Brno-Řečkovice a Mokrá hora R-3 řešena obdobným způsobem - východně od komunikačního propojení rozvoj území dle var. III Konceptu ÚPmB (v Návrhu ÚPmB rozvojová lokalita R-3), západně od komunikace územní rezerva pro bydlení v rozsahu dle var. II. (v Návrhu ÚPmB část územní rezervy B-7). Tato dohodnutá řešení jsou součástí Pokynů pro vypracování Návrhu ÚPmB, které schválilo Zastupitelstvo města Brna usnesením č. ZM7/3871 na zasedání konaném dne 19. 6. 2018 (dále jen "Pokyny"). Návrhem ÚPmB jsou tak v daném území zcela naplněny Pokyny pro vypracování Návrhu ÚPmB a dotčený orgán MŽP ČR v této fázi pořizované dokumentace plně souhlasí s předloženým řešením Návrhu ÚPmB z hlediska záboru ZPF v k.ú. Medlánky, a proto není důvodné předmětné řešení měnit.

Uvádíme také, že územní rozvoj v ose Medlánky – Řečkovice – Ivanovice vyplývá ze Zadání, které je tímto způsobem konzistentně naplňováno. Tento rozvoj souvisí s trasováním D43 a předmětné územní rezervy bude možné aktivovat (převést do návrhu) pouze v případě, že bude na úrovni ZÚR JMK rozhodnuto o výsledné variantě řešení D43 na území města. Při návrhu řešení pak musí být zohledněny a zapracovány i případné další dopady a souvislosti, které nyní nelze dopředu předjímat.

Ovšem je nutné uvést, že v k.ú. Medlánky téměř nedochází v Návrhu ÚPmB k vymezení nových zastavitelných (návrhových) ploch oproti platnému ÚPmB, vyjma zastavitelných ploch na východní straně prodloužené ulice V Újezdech.

Nicméně na základě rozhodnutí Rady města Brna (RMB), které přijala na schůzi RMB č.R8/127 zahájené dne 20.1.2021 s pokračováním dne 25.1.2021, uplatnil určený zastupitel, radní pro územní plánování RNDr. Filip Chvátal, PhD. u pořizovatele připravovaného Územního plánu města Brna – Odboru územního plánování a rozvoje MMB, ve smyslu § 53 odst. (1) zákona č. 183/2006 sb., o územním plánování a stavebním řádu, ve znění pozdějších předpisů, podnět, aby vyhodnocení výsledků projednání dokončil v souladu s doporučením RMB. RMB doporučila řešení u problematických oblastí rozvoje města stěžejního charakteru. u předmětné územní rezervy B-6 a B-7 následujícím způsobem:

„Vzhledem k tomu, že došlo na úrovni ZÚR JMK k rozhodnutí o umístění koridoru komunikace R-43 na území města Brna, je možné učinit rozhodnutí a aktivovat územní rezervy tj. územní rezervy převést zpět do zastavitelných ploch dle projednané a vybrané varianty Konceptu ÚPmB či dílčích úprav. Aktivaci územních rezerv převedením do zastavitelných ploch však nelze v úpravě Návrhu ÚPmB před opakovaným veřejným projednáním doporučit, ale až po první aktualizaci nového ÚPmB v rámci Zprávy o uplatňování ÚPmB, případně samostatnou změnou nového ÚPmB. V Návrhu ÚPmB by tak byly územní rezervy ponechány vyjma těch, kde je na základě výsledků projednání doporučeno jejich vypuštění (např. právě předmětná B-6 a B-7)“.

Na základě výše uvedeného pořizovatel dává pokyn územní rezervu B-6 a B-7 z návrhu ÚPmB vypustit v souladu s podnětem určeného zastupitele.

Připomínka č.2

Vyhodnocení připomínky:

Tangenciální propojení městských částí Brno-Komín a Brno - Bystrc s MČ Brno-Medlánky je dlouhodobě sledované už v platném ÚPmB, pro které je zde vymezena plocha komunikací a prostranství místního významu s navazující plochou krajinné zeleně pro možnost umístění stromořadí či jiného krajinného prvku v rekreačně využívaném území. V Návrhu nového ÚPmB se rovněž v kontinuitě se stávajícím ÚPmB vymezuje plocha veřejného prostranství, která kopíruje stávající zpevněnou cestu vedoucí přes předmětné území (agreguje částečně i návrhovou plochu krajinné zeleně KV ze stávajícího ÚPmB, což je dáno měřítkem nového ÚPmB) a která vytváří podmínky pro žádoucí prostupnost územím. Z hlediska koncepce uspořádání dopravy slouží tato plocha pro vedení samostatné cyklotrasy. Zajišťuje dopravní obsluhu pro rozvojovou část brněnské ZOO ze strany Brna-Bystrce a stabilizovaného areálu Pily ČR, dále pak stabilizovaného areálu Policie ČR a medláneckého letiště ze strany Brna-Medlánek. Převážná část území je však určena pro nestavební využití, které negeneruje dopravní zatížení. Koridor již v současné době plní funkci obsluhy navazujících pozemků a jeho vymezení je nezbytné. Jeho šířka neznamená „výstavbu“ komunikace v celé šíři, ale umožňuje „kultivaci“ nevyhovujícího stavu a doplnění např. oboustranného stromořadí a zvýšení kvality prostupnosti pro pěší a cyklisty. To, jakým způsobem bude upraven provoz na tomto propojení nebo případně rozdělení na provozně nezávislé úseky není předmětem řešení územního plánu, ale úpravy organizace dopravy, která stanoví podmínky provozu, případně zamezí průjezdu nebo omezí některé nežádoucí pohyby.

Na základě rozhodnutí Rady města Brna (RMB) konané na schůzi RMB č.R8/127 zahájené dne 20.1.2021 s pokračováním dne 25.1.2021, uplatnil určený zastupitel, radní pro územní plánování RNDr. Filip Chvátal, PhD. u pořizovatele připravovaného Územního plánu města Brna – Odboru územního plánování a rozvoje MMB, ve smyslu § 53 odst. (1) zákona č. 183/2006 sb., o územním plánování a stavebním řádu, ve znění pozdějších předpisů, podnět, aby vyhodnocení výsledků projednání dokončil v souladu s doporučením RMB. Co se týče problematické oblasti rozvoje města RMB doporučila komunikační propojení Komín - Medlánky řešit jako návrhovou plochu veřejného prostranství O s tím, že část tohoto koridoru v prostoru od odbočky k rozvojové ploše ZOO k areálu Policie ČR bude stabilizován v rozsahu platného ÚPmB (bez integrace plochy zeleně).

Připomínka č.3

Vyhodnocení připomínky:

V rámci podání je vysloven požadavek na vypuštění komunikačního propojení mezi Medláncami a Ivanovicemi, od ulice V Újezdech, označeným ve výkrese 2.2 jako R/1.

Vyhodnocení z r. 2020:

„Záměr R/1 má přímou souvislost s rozvojem MČ Brno-Řečkovice a MČ Brno-Ivanovice a tento záměr nelze vypustit, ale jeho podoba dozná změn.

V upraveném návrhu budou doplněny plochy rozvoje na k.ú. Ivanovice a záměr R/1 nebude propojován na k.ú. Medlánky a bude veden v koridoru ulice Terezy Novákové (záměr R/31).“

Pro dokladování transparentnosti procesu vyhodnocení podání a pro úplnost uvádíme, že v předmětném území došlo ke změně. Ve výsledném řešení Návrhu nového ÚPmB byla poloha záměru R/1 upravena a záměr je připojen na ulici Žilkovu v MČ Brno-Řečkovice a Mokrý Hora. S územím MČ Brno-Medlánky není propojen.

Tato změna však nemá vliv na podstatu vyhodnocení požadavku podatele.

Připomínka č.4

Vyhodnocení připomínky:

V rámci podání je požadováno vypuštění plánované komunikace mezi Technologickým parkem (ul. Purkyňovou a ulicí Hudcovou, ústící naproti ZŠ (záměr Me/1).

Pro dokladování transparentnosti procesu vyhodnocení podání je uvedeno také mezitímní vyhodnocení z r. 2020:

Požadavku nebylo v roce 2020 vyhověno, protože: „ÚPmB vymezuje doplnění komunikaci sběrného významu Me/1 z ul. Purkyňova do ul. Hudcova, která je nezbytná pro rozvoj lokality Technologický park Me-1. Společně s další komunikační sítí v navazujícím území doplňuje dopravní skelet pro odvedení dopravy z této části území.“

Konečné vyhodnocení podání se vztahuje k výslednému řešení Návrhu nového ÚPmB: Návrh Územního plánu města Brna pro opakované veřejné projednání (06/2021) byl upraven. Záměr Me/1 byl přetrasován do souběžné polohy s ulicí Hradeckou. Do ulice Hudcovy naproti ZŠ tedy není připojen.

Tímto je požadavek zohledněn.

Připomínka č.5

Vyhodnocení připomínky:

Návrh ÚPmB vymezuje O-6 jako územní rezervu k prověření možnosti napojení lokality bydlení vymezené v územní rezervě B-6 na komunikační síť ve směru Medlánský park (Technologický park)– Hudcova – Řečkovice – Ivanovice tak, aby byl přiměřeně doplněn chybějící dopravní skelet, přičemž je možné aktivovat územní rezervu pouze v případě, že bude na úrovni ZÚR JMK rozhodnuto o trasování D43 na území města Brna.

Nicméně na základě rozhodnutí Rady města Brna (RMB), které přijala na schůzi RMB č.R8/127 zahájené dne 20.1.2021 s pokračováním dne 25.1.2021, uplatnil určený zastupitel, radní pro územní plánování RNDr. Filip Chvátal, PhD. u pořizovatele připravovaného Územního plánu města Brna – Odboru územního plánování a rozvoje MMB, ve smyslu § 53 odst. (1) zákona č. 183/2006 sb., o územním plánování a stavebním řádu, ve znění pozdějších předpisů, podnět, aby vyhodnocení výsledků projednání dokončil v souladu s doporučením RMB. RMB doporučila řešení u problematických oblastí rozvoje města stěžejního charakteru. u předmětné územní rezervy O-6 následujícím způsobem:

„Vzhledem k tomu, že došlo na úrovni ZÚR JMK k rozhodnutí o umístění koridoru komunikace R-43 na území města Brna, je možné učinit rozhodnutí a aktivovat územní rezervy tj. územní rezervy převést zpět do zastavitelných ploch dle projednané a vybrané varianty Konceptu ÚPmB či dílčích úprav. Aktivaci územních rezerv převedením do zastavitelných ploch však nelze v úpravě Návrhu ÚPmB před opakovaným veřejným projednáním doporučit, ale až po první aktualizaci nového ÚPmB v rámci Zprávy o uplatňování ÚPmB, případně samostatnou změnou nového ÚPmB. V Návrhu ÚPmB by tak byly územní rezervy ponechány vyjma těch, kde je na základě výsledků projednání doporučeno jejich vypuštění.

Vzhledem k nesouhlasu s původním vedením územní rezervy O-5 a výše uvedenému doporučení RMB na vypuštění koridoru územní rezervy O-6 a O-5 centrem Medlánek byla následně naznačena možnost změny jejího trasování. Jejich úpravu však nebylo možné z časových důvodů prověřit v potřebné podrobnosti a s podrobnějším vyhodnocením dopadů a vlivů na území.

Aby bylo možné podrobněji prověřit toto území jednak z hlediska koncepce dopravy (Odboru dopravy MMB) a z hlediska územních dopadů (Odboru územního plánování a rozvoje MMB), bylo z pozice pořizovatele rozhodnuto o potřebě jejího dalšího vymezení.

Z tohoto důvodu bude územní rezerva O-6 v Návrhu ponechána beze změny a územní rezerva O-5 bude upravena do koridoru v návaznosti od územní rezervy O-6 po propojení se záměrem R/1.

Závěrem uvádíme, že vzhledem k tomu, že se jedná pouze o územní rezervy, tak aktuálně nedochází k žádné změně ÚPmB v souvislosti s těmito dopravními koridory. Po zpracování podrobnějších prověřovacích studií budou vyhodnoceny dopady do území a až následně na základě doporučení bude rozhodnuto o těchto územních rezervách a případném konkrétním vedení tohoto komunikačního propojení.

Připomínka č.6

Vyhodnocení připomínky:

Návrh ÚPmB vymezuje O-5 centrem Medlánek jako územní rezervu k prověření možnosti napojení lokality bydlení vymezené v územní rezervě B-6 na komunikační síť ve směru Medlánky (Technologický park)– Hudcova – Řečkovice – Ivanovice tak, aby byl přiměřeně doplněn chybějící dopravní skelet.

Dále viz odůvodnění náky č.5

Připomínka č.7

Vyhodnocení připomínky:

V rámci podání je požadováno zrušení dopravního propojení mezi ulicemi V Újezdech a K Babě v rozvojové ploše Me-3.

Původní vyhodnocení z r. 2020:

„Komunikace v ulici V Újezdech je vymezena plochou dopravní infrastruktury D, komunikace v ulici K Babě je vyznačeno plochou veřejného prostranství. Rozvojová lokalita Me-3 není s ulicí V Újezdech přímo propojena. Přímé propojení je možné v rámci obecných podmínek využití území, ovšem vzhledem k realizované zástavbě je obtížně realizovatelné a nevhodné. V rámci prostupnosti území je vhodné do karty lokality doplnit podmínku propojení pouze pro pěší a cyklisty.“

Pro dokladování transparentnosti procesu vyhodnocení podání a pro úplnost uvádíme, že v předmětném území došlo ke změně. Ve výsledném řešení Návrhu nového ÚPmB byla poloha záměru R/1 upravena a na k.ú. Medlánky již není vymezen. Komunikace v ulici V Újezdech již není vymezena plochou dopravní infrastruktury D, ale plochou veřejných prostranství. V kartě rozvojové lokality Me-3 je doplněna podmínka zajištění prostupu územím pro pěší a cyklisty.

Tato změna však nemá vliv na podstatu původního vyhodnocení podání.

Připomínka č.8

Vyhodnocení připomínky:

Podatel požaduje změnit plánovanou výstavbu na polích mezi Medláňkami, Řečkovicemi a Ivanovicemi (rozvojové lokality R-3 a Me-4) výhradně na méně intenzivní nízkopodlažní zástavbu, případně požaduje významné rozšíření ploch zeleně.

Rozvojová lokalita Me-4 bude na základě doporučení samosprávy města k vypořádání námitek a připomínek doručených k projednanému Návrhu nového ÚP upravena následovně: Návrhové stavební plochy bydlení (B) a smíšená obytná (C) budou vymezeny jako plocha zemědělská (A). Zůstane tak zachováno stávající funkční využití dle platného ÚPmB – pro zemědělský půdní fond. Původně vymezená plocha městské zeleně pro nový park nebude vymezena. Rozvojová lokalita Me-4 bude zredukována a zůstane pouze jižní část s návrhovými plochami pro veřejnou vybavenost (V).

Rozvojová lokalita R-3 měla původně zůstat bez úprav. Věcný obsah připomínky k rozvojové lokalitě R-3 byl však uplatněn opakovaně při 1. opakovaném veřejném projednání. Podnět na změnu regulativu u předmětné plochy B/k3 na B/r2 podala mimo jiné MČ Brno-Řečkovice a Mokrý Hora. Určený zastupitel RNDr. Filip Chvátal, PhD. dle § 53 odst. (1) stavebního zákona uplatnil v procesu vyhodnocování výsledků projednání dopisem č.j. MMB/0477610/2021 ze dne 13.9.2021 na základě doporučení RMB R8/168 konané dne 1.9.2021 podnět na zohlednění místních zájmů MČ Brno-Řečkovice a Mokrý Hora a to u plochy bydlení v lokalitě Díly (mezi areálem kasáren a zástavbou v ul. Žilkova) snížit výšku zástavby na 2; tj. na místo uvedené B/k3 změnit regulativ na B/r2. Městské části jsou dle Statutu města Brna oprávněny uplatňovat právo na místní samosprávu ve specifickém režimu prostřednictvím vyjádření k projednávaným územně plánovacím dokumentacím.

Na základě výsledků projednání byly místní zájmy městské části Brno-Řečkovice zohledněny a Návrh pro druhé veřejné opakované projednání bude upraven (u předmětné plochy dojde ke změně regulativu z B/k3 na B/r2 a k vymezení plochy smíšené obytné C/k3 podél budoucí městské třídy). Touto úpravou je částečně reagováno také na požadavek podatele.

V rámci předmětné lokality je v aktuálním návrhu ÚPmB samostatně vymezena jedna plocha městské zeleně a o dalších se neuvažuje. Platí však to, že u ploch bydlení i ploch smíšených obytných je dle regulativu povinnost dodržet minimální plochu zeleně v rozsahu 30 % pro disponibilní pozemky stavebního záměru. Zeleň tedy musí být, jak požaduje podatel, výraznou součástí ploch C.

Připomínka č.9

Vyhodnocení připomínky:

Plochy pro veřejnou vybavenost v rozvojové lokalitě Me-4 jsou určeny pro výstavbu MŠ. V dotčeném území se vyskytují převážně plochy bydlení. Rozvojová lokalita proto řeší doplnění ploch veřejné vybavenosti na severním okraji MČ Medlánky, které navážou na přírodně rekreační území kolem Medláneckého rybníka. MČ Medlánky dlouhodobě postrádá novou mateřskou školu, část plochy pro veřejnou vybavenost je proto vhodné využít právě tímto účelem. Z toho důvodu je vhodné ponechat pro ni vymezené plochy.

Připomínka č.10

Vyhodnocení připomínky:

Požadujete pro rozvojovou lokalitu Me-4 podmínku prověření územní studií. Jako důvod uvádíte především prostup do sousedících rekreačních a sportovních oblastí.

Podmínka tohoto prostupu je uvedena v kartě lokalit, nemůže být tedy opomenuta. Územní studie se předepisuje zpravidla ve větších rozvojových plochách pro řešení vybraných problémů, případně pro variantní řešení. Na své náklady může územní studii zpracovat také ten, který změnu v území inicioval a realizuje ji. Plocha této lokality je však pro zadání samostatné územní studie příliš malá a okruh problémů příliš omezený na to, aby se nová výstavba ÚS podmiňovala.

Rozvojová lokalita Me-4 byla téměř celá zrušena.

Připomínka č.11

Vyhodnocení připomínky:

Pro lokalitu R-8 požadujete zásadní snížení intenzity využití území. Uprostřed stabilizovaných ploch pro bydlení se nachází zahrádkářská kolonie, nevyužívané objekty a výšková stavba bývalé Geofyziky. Návrh nového ÚP počítá s využitím zahrádek pro plochu veřejné městské zeleně, která může plnit i funkci veřejného prostranství. Zbytek ploch je určený pro bydlení nebo jako plocha smíšená obytná s volnou zástavbou s výškovou úrovní v/3 (6-16 m). Toto je nejnižší možná výšková úroveň vhodná pro městskou zástavbu, obytná sídliště a areály. Nižší zástavba s nižší intenzitou osídlení 1 nebo 2 je vhodná pro rezidenční nízkopodlažní zástavbu, tedy samostatné nebo řadové rodinné domy. Nově navrhovaná zástavba bude navazovat svým charakterem spíše na zástavbu mezi ulicemi Podpěrova a Jabloňová také s výškovou úrovní v/3. Větší výšková úroveň v/5 je navržena pouze pro stávající výškovou budovu Geofyziky. Snižování výškové úrovně zástavby pod úroveň 3 a s tím snižování intenzity využití území není možné. Výšková úroveň 3 je pro volnou bytovou zástavbu nejnižší možná, nižší zástavba rodinnými domy (rezidenční zástavba) v lokalitě není vhodná.

Připomínka č.12

Vyhodnocení připomínky:

V rámci připomínky je požadavek na vymezení propojení ulice Renčovy a Terezy Novákové formou veřejně prospěšných staveb.

Ve výkresu 2.2 Souhrnný výkres dopravy a 3.0 Veřejně prospěšných staveb jsou vymezeny plochou dopravní infrastruktury D prvky systému komunikací, tvořící základní komunikační systém města Brna (komunikace sběrné, nadsběrné, rychlostní a dálnice).

Komunikace, které jsou vymezeny plochou veřejných prostranství jsou součástí místní sítě a zajišťují doplňkové propojení v rámci městské části. Tímto způsobem je vyznačeno i propojení Renčova – Terezy Novákové.

Z hlediska nastavených principů vyznačení prvků (viz výše) nelze požadavku na doplnění vymezení propojení Renčova – Terezy Novákové ve výkresu 2.2 a 3.0 vyhovět, protože se jedná především o síť obslužných komunikací vymezených plochou veřejných prostranství.

Připomínka č.13

Vyhodnocení připomínky:

Předmětem připomínky je požadavek na vypuštění územních rezerv pro bydlení B-6 a B-7. Předmětné území Medlánek má být dle dohody o vypořádání stanoviska Ministerstva životního prostředí (MŽP ČR) ke Konceptu ÚPmB ze dne 22.6.2017 z hlediska záboru ZPF řešeno dle varianty II. Konceptu ÚPmB s požadavkem na převedení rozvojové lokality Me-7 v rozsahu var. I Konceptu ÚPmB do územní rezervy pro bydlení (v Návrhu ÚPmB územní rezerva B-6) a dle podnětu samosprávy rozvojovou lokalitu Me-8 východně od komunikačního propojení řešit v rozsahu dle var. III (v Návrhu ÚPmB rozvojová lokalita Me-4) a západně od komunikačního propojení zařadit do územní rezervy pro bydlení v rozsahu dle var. II. (v Návrhu ÚPmB část územní rezervy B-7). V bezprostředním okolí měla být navazující rozvojová lokalita v MČ Brno-Řečkovice a Mokrá hora R-3 řešena obdobným způsobem - východně od komunikačního propojení rozvoj území dle var. III Konceptu ÚPmB (v Návrhu ÚPmB rozvojová lokalita R-3), západně od komunikace územní rezerva pro bydlení v rozsahu dle var. II. (v Návrhu ÚPmB část územní rezervy B-7). Tato dohodnutá řešení jsou součástí Pokynů pro vypracování Návrhu ÚPmB, které schválilo Zastupitelstvo města Brna usnesením č. ZM7/3871 na zasedání konaném dne 19. 6. 2018 (dále jen "Pokyny"). Návrhem ÚPmB jsou tak v daném území zcela naplněny Pokyny pro vypracování Návrhu ÚPmB a dotčený orgán MŽP ČR v této fázi pořizované dokumentace plně souhlasí s předloženým řešením Návrhu ÚPmB z hlediska záboru ZPF v k.ú. Medlánský, a proto není důvodné předmětné řešení měnit.

Uvádíme také, že územní rozvoj v ose Medlánský – Řečkovice – Ivanovice vyplývá ze Zadání, které je tímto způsobem konzistentně naplňováno. Tento rozvoj souvisí s trasováním D43 a předmětné územní rezervy bude možné aktivovat (převést do návrhu) pouze v případě, že bude na úrovni ZÚR JMK rozhodnuto o výsledné variantě řešení D43 na území města. Při návrhu řešení pak musí být zohledněny a zapracovány i případné další dopady a souvislosti, které nyní nelze dopředu předjímat.

Ovšem je nutné uvést, že v k.ú. Medlánský téměř nedochází v Návrhu ÚPmB k vymezení nových zastavitelných (návrhových) ploch oproti platnému ÚPmB, vyjma zastavitelných ploch na východní straně prodloužené ulice V Újezdech.

Nicméně na základě rozhodnutí Rady města Brna (RMB), které přijala na schůzi RMB č. R8/127 zahájené dne 20.1.2021 s pokračováním dne 25.1.2021, uplatnil určený zastupitel, radní pro územní plánování RNDr. Filip Chvátal, PhD. u pořizovatele připravovaného Územního plánu města Brna – Odboru územního plánování a rozvoje MMB, ve smyslu § 53 odst. (1) zákona č. 183/2006 sb., o územním plánování a stavebním řádu, ve znění pozdějších předpisů, podnět, aby vyhodnocení výsledků projednání dokončil v souladu s doporučením RMB. RMB doporučila řešení u problematických oblastí rozvoje města stěžejního charakteru. u předmětné územní rezervy B-6 a B-7 následujícím způsobem:

„Vzhledem k tomu, že došlo na úrovni ZÚR JMK k rozhodnutí o umístění koridoru komunikace R-43 na území města Brna, je možné učinit rozhodnutí a aktivovat územní rezervy tj. územní rezervy převést zpět do zastavitelných ploch dle projednané a vybrané varianty Konceptu ÚPmB či dílčích úprav. Aktivaci územních rezerv převedením do zastavitelných ploch však nelze v úpravě Návrhu ÚPmB před opakovaným veřejným projednáním doporučit, ale až po první aktualizaci nového ÚPmB v rámci Zprávy o uplatňování ÚPmB, případně samostatnou změnou nového ÚPmB. V Návrhu ÚPmB by tak byly územní rezervy ponechány vyjma těch, kde je na základě výsledků projednání doporučeno jejich vypuštění.

Na základě výše uvedeného pořizovatel dává pokyn územní rezervu B-6 a B-7 z návrhu ÚPmB vypustit v souladu s podnětem určeného zastupitele.

Připomínka č.14

Vyhodnocení připomínky:

Vymezení územního systému ekologické stability (ÚSES) je v Návrhu ÚPmB v souladu s odborným oborovým dokumentem – plánem ÚSES, který je nezbytným podkladem pro vymezení ÚSES v ÚPD. Dle plánu ÚSES jsou v předmětné lokalitě vymezeny interakční prvky, které nahrazují lokální biokoridor ve dně údolí Medláneckého potoka nad Medládkami vymezený v platném ÚPmB. K hlavním důvodům nahrazení předmětného biokoridoru interakčními prvky patří jeho nízký biogeografický význam bez možnosti začlenění do ucelené hydrofilní větve místního ÚSES s vymezením funkčně odpovídajících biocenter.

Pro informaci uvádíme, že interakční prvek je obecně doplňkovou skladebnou částí lokálního ÚSES, která posiluje interakci ekologicky stabilnějších a méně stabilních ekosystémů, a tím ty méně stabilní pomáhá stabilizovat. Konkrétně zprostředkovává příznivé působení lokálních (místních) biocenter a biokoridorů na okolní, ekologicky méně stabilní krajinu. Skutečnost, že jde o doplňkové skladebné části místního ÚSES, znamená, že představují doplněk k vymezení biocenter a biokoridorů a není až tak podstatná jejich funkce pro ochranu přirozeného genofondu. Vymezení interakčních prvků není na rozdíl od biocenter a biokoridorů nikterak vázáno na biogeografické členění krajiny, a naopak daleko více vychází z aktuálního stavu krajiny. Návrh soustavy interakčních prvků má v zásadě doporučující charakter a nemá zákonnou podporu.

Ve vztahu k územnímu plánu jsou interakční prvky obecně "podměrečnou" kategorií, tj. takovou kategorií prvků, jejichž vymezení je pod rozlišovací možností územního plánu a povinnost jeho vymezení ani nevyplývá z právních předpisů. Nicméně o existenci interakčních prvků či o existenci jejich návrhu by měl mít zpracovatel územně plánovací dokumentace povědomí, aby svým řešením zbytečně funkční prvky nelikvidoval a u dosud neexistujících či nedostatečně funkčních neznemožnil provedení navržených opatření.

Na základě uvedeného je zřejmý důvod, pro který v dané lokalitě není v Návrhu ÚPmB vymezena a ani není vhodné vymezovat skladebnou část ÚSES – lokální biokoridor. Nicméně zpracovatel svým návrhem – vymezením příslušných ploch návrhové zeleně v předmětné lokalitě zajistil další existenci a funkčnost daných interakčních prvků.

V případě pozemku p.č. 1818 k.ú. Medládky uvádíme, že by se jeho vymezením jako samostatné plochy krajinné zeleně vytvořila podměrečná plocha, která nemá zákonné ani koncepční opodstatnění, protože předmětné krajinné prvky s ekologicko-stabilizační a také estetickou funkcí v podobě aleje jsou přirozenou součástí mimoprodukčních funkcí zemědělské plochy (viz Odůvodnění Návrhu ÚPmB). Pro informaci ještě uvádíme, že na základě požadavku a dohody s dotčeným orgánem Odborem životního prostředí Magistrátu města Brna, bude do závazné textové části doplněna regulace zajišťující větší a zřejmější ochranu výše uvedených krajinných prvků. V souvislosti s plánovanou budoucí urbanizací území není vymezení ploch krajinné zeleně žádoucí; vymezení těchto ploch má význam ve volné krajině.

Připomínka č.15

Vyhodnocení připomínky:

Objekty a plochy pro plnění funkce veřejné vybavenosti a sportu mohou být připuštěny i v plochách pro bydlení B nebo smíšených obytných C.

Sběrná střediska odpadů nejsou vzhledem ke svému charakteru a rozloze v územním plánu vymezena. Umístění sběrných středisek odpadů statutárního města Brna je přípustné v plochách bydlení, smíšených obytných, komerční vybavenosti, nákupních a zábavních center a zvláštních areálů, výroby a skladování, lehké výroby, podmíněně přípustné v plochách technické infrastruktury, dopravní infrastruktury a na veřejném prostranství, pokud toto umístění nenaruší jejich funkci.

Připomínce je vyhověno jiným způsobem.

Připomínka č.16

Vyhodnocení připomínky:

Skutečný způsob využití předmětného pozemku, tj. pobytová louka s ekologickou, komunikační a rekreační funkcí je realizovatelný a přípustný i v rámci plochy zemědělské, a to zejména z důvodu, že plní mimoprodukční funkce zemědělské plochy. Dané využití je také v souladu s § 18 odst. (5) stavebního zákona, jehož záměry Návrh ÚPmB z důvodu veřejného zájmu nevylučuje.

Nicméně vzhledem k tomu, že je předmětný pozemek ve vlastnictví Statutárního města Brna, jeho grafická čitelnost je v měřítku zpracování nového ÚPmB, skutečné využití nejlépe reflektuje právě plocha krajinné zeleně a pozemek nebude tvořit nesmyslnou enklávu v daném území, protože plynule navazuje na okolní plochy krajinné zeleně, jeví se důvodné změnit pozemek na plochu krajinné zeleně "K".

Připomínka č.17

Vyhodnocení připomínky:

Předmětem připomínky je požadavek na zachování stávajícího prostupu územím mezi ul. Turistickou a Vycházkovou a z toho důvodu pozemky parc.č. 1033/1 a 1033/12, k.ú. Medlánky definovat jako zeleň Z, tj. neměnit na plochu zahrádek I. Připomínce nelze zcela vyhovět, neboť se jedná o pozemky v soukromém vlastnictví, kdy jeho vlastníci požadují jiné funkční využití, kterému nelze v současné době vyhovět. To však nevylučuje i v plochách zahrádek zachovat stávajícího prostupu územím, pokud bude na tomto řešení s vlastníkem pozemků nalezena shoda.

Pro informaci závěrem uvádíme fakt, že dle obecných podmínek závazné části „Návrhu ÚPmB (2020)“: „Záměry na změny v území musí zachovávat a posilovat prostupnost v území; ve stabilizovaných plochách musí být zachovány pěší trasy zajišťující průchodnost území a přístup k jednotlivým pozemkům. V plochách změn musí být navrhována řešení, která zajistí prostupnost v území, zejména návaznost na zastavěné území či zastavitelné plochy nebo pěší průchodnost do krajiny.“, a dále „Stavby a zařízení dopravní a technické infrastruktury lze umístit ve všech typech ploch s rozdílným způsobem využití. V případě ploch zástavby lze stavby a zařízení dopravní infrastruktury umístit, pokud záměr není zjevně nepřiměřený vůči návazným či dotčeným plochám. V případě volných ploch lze stavby a zařízení dopravní a technické infrastruktury umístit za podmínky minimalizace jejich plošného a prostorového střetu s příslušnou plochou a minimalizace negativního vlivu na funkčnost plochy vyplývající z hlavního využití, pokud není v podmínkách využití typů ploch stanoveno jinak.“, a také „Veřejná prostranství lze umístit ve všech typech ploch s rozdílným způsobem využití.“

Na základě uvedeného je zřejmé, že není nutná požadovaná změna funkčního využití pro zajištění prostupu, která by jako taková měla být zajištěna regulacemi území danými v textové části Návrhu ÚPmB (2020).

Připomínka č.18

Vyhodnocení připomínky:

Skutečný stav (stromová kaple sloužící jako místo spočinutí a rozjímání na procházkách, k venkovním bohoslužbám, k oddávání snoubenců v přírodě nebo třeba pro pořádání koncertů a určené pro širokou veřejnost), a předpokládaný způsob využití předmětného pozemku (vzpomínkový háj s možností pohřbívání ke kořenům) neodpovídá funkčnímu využití navrženému v Návrhu ÚPmB pro plochy zahrádek "I". Vzhledem k tomu, že se část výše uvedených aktivit v daném místě realizuje již nyní, nepředpokládá se konfliktní působení na okolní plochy. Dále uvádíme, že se jedná o pozemky ve vlastnictví města Brna a jde o záměr městské části podporovaný městem. Na základě uvedeného je vhodné vymezit předmětný pozemek p.č. 1353 v k.ú. Medlánky na plochu, která nejlépe reflektuje reálný i budoucí způsob využití a to na plochu veřejné vybavenosti „V/x/h (lze považovat za plochu v krajíně bez nutnosti navázání této plochy na plochu veřejného prostranství).

Připomínka č.19

Vyhodnocení připomínky:

V dané věci uplatnila připomínku MČ Brno-Medlánky, pořizovatel požadavku vyhověl takto: Pozemek parc. č. 1000/11 k. ú. Medlánky je dle platného ÚPmB sice součástí plochy vodohospodářské, dle stavu v území je také spolu s pozemkem parc. č.1012/12 zahrnut do společného oplocení u RD Rysova 2b, s přístupem z ulice Rysova. Jejich vymezení jako součást stabilizované plochy B/r2 je žádoucí.

Oproti tomu pozemek parc. č. 994/1 a s ním i pozemky parc. č. .994/2, 994/3, 984/5, 1012/11 a 1012/20 k. ú. Medlánky jsou dle platného ÚPmB součástí plochy vodohospodářské, dle stavu v území jsou přístupné pouze cestou kolem rybníka a nesusouvisí s nemovitostí určenou pro bydlení. Není proto důvod je nyní v novém ÚP zahrnovat do stabilizované plochy bydlení, využití pozemků takovému funkčnímu využití neodpovídá. V tomto rozsahu se tímto připomínce částečně vyhovuje.

Připomínka č.20

Vyhodnocení připomínky:

V dané věci uplatnila připomínku MČ Brno-Medlánky, pořizovatel požadavku vyhověl takto: Na částech pozemků v majetku smB parc. č. 985/1 a 985/19 k. ú. Medlánky při ulici Rysova je v ÚP vymezena plocha ke stavebnímu využití pro bydlení, stejně tak je na části pozemků návrhová plocha městské zeleně. Pořizovatel preferuje ponechat možnost stavebního využití, tj. nevymezovat zde pouze plochu zeleně. Ta je vyjádřena na částech pozemků v rozsahu návrhové plochy Z. Byť je MČ preferované stavební využití pro domov pro seniory přípustné i v ploše bydlení, garancí takového cílového využití je právě plocha veřejné vybavenosti V. S ohledem na vlastnictví pozemků smB je také vhodné plochu pro veřejný účel jednoznačně v novém ÚP vymezen odpovídající funkcí, tj. plochou V.

Připomínka č.21

Vyhodnocení připomínky:

V dané věci uplatnila připomínku MČ Brno-Medlánky, pořizovatel požadavku vyhověl takto: Požadované vymezení samostatné plochy V na částech pozemků parc. č. 985/1, 985/2 a 985/21 v jižním konci ulice Rysova, při kruhovém objezdu není s ohledem na metodiku zpracování nového ÚP vhodné: jednalo by se o podměrečnou plochu, kterou je problematické v novém ÚP samostatně vymezen za současného zachování čitelnosti hlavního výkresu - rozsah plochy a zápis kódu stavební plochy. Záměr nového objektu radnice MČ lze realizovat i v rámci plochy bydlení. Přesto pořizovatel s přihlédnutím k místním zájmům městské části dává pokyn zpracovateli, aby požadavek MČ na plochu V prověřil.

Zpracovatel se na základě pokynu pořizovatele problematikou vymezení samostatné funkční plochy zabýval a –z pozice odborného garanta správnosti řešení– v upraveném návrhu ÚP nakonec vymezen rozsah plochy V/v2 tak, aby byla plocha vymezena přehledným způsobem. Ve výsledku je připomínce vyhověno.

Připomínka č.22

Vyhodnocení připomínky:

V dané věci uplatnila připomínku MČ Brno-Medlánky, pořizovatel odůvodnil takto: Území mezi bytovými domy jabloňová 22-28 a ulicí Kuřimskou, které je využíváno jako volné prostranství - zeleň má výměru pod limit 0,2 ha pro samostatné funkční vymezení; plocha zeleně v platném ÚPmB dnes zahrnuje větší území, i to, které je již stavebně využito. Po zpřesnění využití dle skutečného stavu není samostatné vymezení plochy městské zeleně Z v návrhu nového ÚP účelné, území bude nadále užíváno jako volné prostranství v rámci stabilizované plochy bydlení.

Připomínka č.23

Vyhodnocení připomínky:

V dané věci uplatnila připomínku MČ Brno-Medlánky, pořizovatel požadavek zohlednil takto: Oproti platnému ÚPmB a řešení obsaženému v Konceptu ÚP není v Návrhu ÚP zástavba RD v ulici Za Parkem a Hujíčkova zahrnuta do návrhové plochy, ale je již stabilizována. Proto je žádoucí stabilizovanou plochu bydlení vymezit dle skutečného stavu v území a městské pozemky 855, 856 a jižní část pozemku 711/1 (s cestou ve stopě ulice Hujíčkova) vše k. ú. Medlánky vymezit jako stabilizovanou plochu zeleně - součást zámeckého parku. Návrh ÚP totiž vymezení jižní stopy ulice Hujíčkova jako plochy veřejného prostranství dle Konceptu ÚP nepřebírá.

Je žádoucí zachovat na městském pozemku parc. č. 710/1 k. ú. Medlánky návrhovou plochu městské zeleně, lze připustit oproti projednanému Konceptu ÚP (i platnému ÚPmB) redukcí jejího rozsahu do podoby dle návrhu nového ÚP. Plocha zeleně je v daném místě podstatná pro kvalitní propojení od stávajícího zámeckého parku k budoucí tramvajové smyčce do dalšího území v lokalitě Me-1. Návrhová plocha Z byla pro tento účel v Návrhu ÚP (projednávaném v červnu 2020) vymezena v dostatečném rozsahu, proto pořizovatel neshledal žádoucí požadavku MČ na její rozšíření vyhovět.

Na základě doporučení samosprávy města k vypořádání námitek a připomínek doručených k projednanému Návrhu nového ÚP (v červnu 2020) bude na pozemku parc. č. 710/1 k. ú. Medlánky v majetku města doplněna plocha veřejné vybavenosti (V) ve vazbě na ZŠ Hudcova. Tento požadavek na plochu V nakonec vyplynul z interních jednání s MČ, která tímto chce zajistit na městském pozemku plochu pro sportovního zařízení k ZŠ Hudcova. Takto je formulován i konkrétní požadavek na řešení uvedený u stanovené ÚS-8 v kap. 12 textové části ÚP a v kartě lokality Me-1. MČ je nakonec vyhověno v rozsahu tohoto požadavku.

V rozvojové lokalitě Me-1 lze další propojení pásem městské zeleně od navrhované tramvajové smyčky realizovat v rámci vymezených stavebních ploch, Návrh nového ÚP jednotlivé pásy liniové zeleně nevymezuje. Taktéž stezka pro pěší a cyklista je nad podrobnost řešení v novém ÚP. Jejich realizace spolu s pásem zeleně je podél budoucí trati Me/31 na základě obecných regulativů možná ve všech stavebních plochách, tudíž i v ploše dopravy D, či sousední ploše smíšené obytné C. V této části není požadavku MČ vyhověno.

Připomínce se částečně vyhovuje v rozsahu vyhovění shodným požadavkům MČ.

Připomínka č.24

Vyhodnocení připomínky:

V dané věci uplatnila připomínku MČ Brno-Medlánky, pořizovatel požadavek zohlednil takto: V rozvojové lokalitě Me-1 lze další požadované využití pro veřejnou vybavenost (školství, centrum volného času), komerční vybavenost (sport), hřiště realizovat v rámci vymezených smíšených obytných ploch C. Pořizovatel neshledává účelné vymezením funkční plochy V či S předjímat jejich konkrétní lokalizaci. Pro území lokality Me-1 je předepsáno zpracování ÚS-8, ta prověří potřebu občanského vybavení a navrhne na území využití funkčních ploch C ve větší podrobnosti. Viz požadavky na řešení v ÚS uvedené v textové části v kap. 12 a v příslušné kartě lokality Me-1.

S odkazem na text vyhodnocení u připomínky č.23 je požadavek MČ na plochu pro sportovní zařízení pro ZŠ Hudcova řešen vymezením plochy V na městském pozemku parc. č. 710/1 k. ú. Medlánky

Samospráva města na Poradě vedení dne 10.12.2020 odsouhlasila podnět na úpravu rozsahu funkčních ploch bydlení v předmětné lokalitě ve prospěch smíšeného využití s volnou strukturou zástavby a v plochách pro smíšené využití úpravu výškových hladin zástavby dle Případové studie lokality Technologický park (KAM, 2020) pro účely úpravy Návrhu nového ÚPmB.

Na základě rozhodnutí Rady města Brna (RMB), které přijala na schůzi RMB č.R8/127 zahájené dne 20.1.2021 s pokračováním dne 25.1.2021, uplatnil určený zastupitel, radní pro územní plánování RNDr. Filip Chváta, PhD. u pořizovatele připravovaného Územního plánu města Brna – Odboru územního plánování a rozvoje MMB, ve smyslu § 53 odst. (1) zákona č.

183/2006 sb., o územním plánování a stavebním řádu, ve znění pozdějších předpisů, podnět, aby vyhodnocení výsledků projednání dokončil v souladu s doporučením RMB. RMB doporučila řešení u problematických oblastí rozvoje města stěžejního charakteru. Doporučení se týkalo i rozvojové lokality Me-1 Technologický park. Proto pořizovatel dal pokyny na úpravu návrhu ÚP v lokalitě Me-1 pro 1. opakované veřejné projednání (v červnu 2021), vše v souladu s podnětem určeného zastupitele.

K další úpravě návrhu ÚP oproti výše uvedenému došlo v lokalitě Me-1 po 1. opakovaném veřejném projednání.

Na základě připomínek MČ doručených při 1. opakovaném veřejném projednání se určený zastupitel navrženým řešením v severní části lokality Me-1 znovu zabýval a uplatnil v procesu vyhodnocování výsledků projednání dopisem č.j. MMB/0477610/2021 ze dne 13.9.2021 k lokalitě Me-1 na základě doporučení RMB R8/168 ze dne 1.9. 2021 podnět na zohlednění místních zájmů MČ Brno - Medlánky, a to na navrácení původní plochy W/v3 a rozšíření plochy B/r2 na úkor plochy C/v3. Městské části jsou dle Statutu města Brna oprávněny uplatňovat právo na místní samosprávu ve specifickém režimu prostřednictvím vyjádření k projednávaným územně plánovacím dokumentacím.

Na základě výsledků projednání byly místní zájmy městské části MČ Brno-Medlánky alespoň částečně zohledněny a Návrh pro 2. opakované veřejné projednání byl upraven.

Připomínce je vyhověno částečně, promítnutím požadavků na konkretizaci využití lokality Me-1 pro občanskou vybavenost do požadavků k řešení do vymezené ÚS-8.

Připomínka č.25

Vyhodnocení připomínky:

V rámci podání je požadováno vymezení propojení mezi územím Technologického parku a průmyslovou zónou v Kuřimi.

Pro dokladování transparentnosti procesu vyhodnocení podání je uvedeno také mezitímní vyhodnocení z r. 2020:

Požadavku bylo v roce 2020 vyhověno částečně, protože: „Úkolem územního plánu je vytvářet územní podmínky pro možnost umístění záměrů, nikoliv zajistit „bezproblémovou“ realizaci všech záměrů a znát podrobné technické provedení jednotlivých úseků. Obecně územní plán stanovuje základní koncepci rozvoje území obce, ochrany jeho hodnot, jeho plošného a prostorového uspořádání, uspořádání krajiny a koncepci veřejné infrastruktury a stanovuje podmínky pro využití území. Nový Územní plán města Brna (ÚPmB) pracuje s méně podrobným měřítkem hlavního výkresu 1:10 000, než tomu je u současného (1:5000).

V rámci stanovení podmínek využití ploch v kap. 6.2. a kap. 6.3.3.10 závazné textové části je umožněno umístění cyklistické infrastruktury ve všech plochách s rozdílným způsobem využití. Z hlediska požadavku na zakreslení dalších propojení uvádíme, že v rámci cyklistické dopravy byl zvolen obecnější přístup.

Ve výkrese 2.2. Souhrnný výkres dopravy jsou vyznačeny „vybrané samostatné cyklotrasy“, kterými jsou zpřesněny záměry ze Zásad územního rozvoje Jihomoravského kraje. Ve výkresu odůvodnění O.6 Cyklistická doprava – schéma jsou k výše uvedenému jevu navíc vyznačeny „vybrané pouliční cyklotrasy“, které naznačují možná vybraná propojení území města, která však již nejsou závazná a je možné je operativně upravovat nebo dále doplňovat.

Obecně ve výkresu odůvodnění O.6 nejsou trasy vymezeny závazně a umístění jakýchkoliv cyklistických tras nebo stezek je možná v souvislosti s obecnými podmínkami uvedenými v kapitolách 6.1 až 6.5 Výroku ve všech plochách.“

Konečné vyhodnocení podání se vztahuje k výslednému řešení Návrhu nového ÚPmB:

Návrh Územního plánu města Brna pro opakované veřejné projednání (06/2021) byl upraven a požadované propojení cyklostezkou Technologický park - Kuřim bylo doplněno o tuto trasu do výkresu 2.2. a Odůvodnění.

Tímto je požadavek zohledněn.

Připomínka č.26

Vyhodnocení připomínky:

V dané věci uplatnila připomínku MČ Brno-Medlánky, pořizovatel požadavku vyhověl takto:

Stávající zástavba RD ve východním konci ulice Turistická byla zahrnuta do stabilizované plochy městské zeleně Z - zámecký park- již v Konceptu nového ÚP. Existence stávající zástavby zahrnuté do jiné funkční plochy nestavební je ošetřena obecným regulativem a neznamená její vymístění a dotvoření celého území jako park.

Zástavba RD dotváří charakter území u křižovatky ulic Turistická a Hudcova a zasahuje území o rozloze cca 0,24 ha. Proto je možné pro zástavbu vymezit samostatnou stavební funkční plochu v souladu s požadavkem § 3 odst 1 vyhl. 501/2006 Sb., v platném znění.

Obdobně lze postupovat v případě zástavby komerčními objekty a v ulici Hudcova 2,2a, které zahrnují území o rozloze cca 0,31 ha.

Zpracovatel se na základě pokynu pořizovatele problematikou vymezení odpovídající stavební plochy pro zástavbu RD na ul. Turistická a zástavbu vybavenosti na ul. Hudcova znovu zabýval a –z pozice odborného garanta správnosti řešení– vymezil jednu stabilizovanou plochu smíšenou obytnou.

Ve výsledku je připomínce vyhověno.

3795

MAGISTRÁT MĚSTA BRNA
 Odbor územního plánování a rozvoje

Došlo dne: 29 -06- 2020

Č.j. MMB: 0271474

Příl.:

Adresát: Magistrát města Brna, Odbor územního plánování a rozvoje, Kounicova 67, 601 676 Brno

Podatel:

Jméno a příjmení datum narození: 15. 2. 1983.....

Trvale bytem:

~~Jsem~~ nejsem* vlastníkem nemovitosti v ploše dotčené navrhovanou změnou (uvést parcelní číslo pozemku nebo číslo popisné stavby nebo identifikaci bytové či nebytové jednotky v katastrálním území:

(* nehodící se škrtněte)

NÁMÍTKA – PŘIPOMÍNKA* proti Návrhu Územního plánu města Brna, jeho grafické i textové části

Vznáším námítky – připomínky označené níže křížkem:

- 1 Požadujeme zásadně redukovat navrhovaný rozsah záboru zemědělského půdního fondu a navrhované navýšení zastavěnosti v k. ú. Medlánky. 1
- 2 - 6 Požadujeme vypuštění plánovaných komunikací: 2 - 6
 - o mezi Komínem (resp. Bystrčí) a Medládkami se zaústěním do ulice Turistické (navržené jako veřejné prostranství se zábořem ploch polí a zahrádek v lokalitě u křížku pro budoucí
 - o mezi Medládkami a Ivanovicemi od ulice V Újezdech pod kasárnami v Řeč...
 - o mezi Technologickým parkem (ul. Purkyňovou) a ulicí Hudcovou, ústící na
- 7 Nesouhlasíme s novým dopravním propojením mezi ulicemi V Újezdech a K Babě v rozvojové ploše Me-3. 7
- 8 Požadujeme změnit plánovanou výstavbu na polích mezi Medládkami, Řeckovicemi a Ivanovicemi výhradně na méně intenzivní nízkopodlažní výstavbu do úrovně podlažnosti 2, ideálně výstavbu rodinných domů a jejich funkční komunikační napojení do území té městské části, kde je tato výstavba plánována. Požadujeme zásadní snížení intenzity využití území celých rozvojových ploch R-3 a Me-4 (méně obyvatel, méně pracovníků) a to také výrazným rozšířením ploch zeleně Z, kterých by mělo být násobně více, než je v lokalitě plánováno. 8
- 9 Požadujeme v rozvojové ploše Me-4 pod ulicí V Újezdech plochu V/a2 ponechat v navrhovaném umístění podél stávající komunikace, avšak její celkový rozsah zmenšit na rozsah dle stávajícího ÚP tak, aby tato plocha začínala až za křižovatkou s ulicí Nadační; ve zbývající ploše vymezit plochu zeleně Z. 9
- 10 Požadujeme novou výstavbu v rozvojové ploše Me-4 podmínit prověřením v rámci územní studie s ohledem na přilehlou rekreačně sportovní oblast a zachování plnohodnotného prostupu do této oblasti. 10
- 11 Požadujeme zásadní snížení intenzity využití území Georýzky a Medlánecké cihelny v rozvojové ploše R-8 (méně obyvatel, méně pracovníků), aby byl rozvoj těchto lokalit únosný pro stávající infrastrukturu Medlánek. 11
- 12 Požadujeme mezi veřejně prospěšné stavby zahrnout také komunikační propojení mezi ulicemi Renčova a Terezy Novákové pro odlehčení dopravy z Duhových Polí. 12
- 13 Požadujeme vypuštění územní rezervy pro bydlení v zahradách a polích v lokalitě B-6 při ulici Turistické a Vycházkové a vypuštění územní rezervy pro bydlení pod ulicí V Újezdech B-7. 13
- 14 Požadujeme zachovat stávající stabilizovanou plochu vysazeného a vzrostlého biokoridoru kolem Medláneckého potoka jako plochu Územního systému ekologické stability (ÚSES) – biokoridor - a dle reálného stavu masivních výsadeb kolem polní cesty na pozemku p. č. 1818 v k. ú. Medlánky vymezit plochu krajinné zeleně K. 14
- 15 Požadujeme v rámci katastru Medlánek vyčlenit funkční plochy na městských pozemcích pro domov pro seniory, sběrné středisko separovaného odpadu, školství a sport. 15
- 16 Požadujeme změnit pobytovou louku kolem tzv. Žebětínské cesty v prodloužení ulice Žebětínek (p. č. 1811 v k. ú. Medlánky) ze zemědělské plochy A na plochu krajinné zeleně K. 16
- 17 Požadujeme zachovat stávající prostup územím mezi ulicemi Turistickou a Vycházkovou a pozemky p. č. 1033/1 a 1033/12 v k. ú. Medlánky definovat dle reálného stavu jako zeleň Z, tzn. neměnit na zahrady I. 17

Statutární město Brno
 Doručeno: 29.06.2020
 MMB/0271474/2020
 listy: 1 přílohy: 1
 druh: 11/sv: 1



mmb1es7739485a


- | | | |
|--------|--|--------|
| 1
8 | <input type="checkbox"/> Požadujeme plochu vedle stromové kaple na pozemku p. č. 1353 v k. ú. Medlánky vymezit pro vzpomínkový háj s možností pohřbívání ke kořenům jako plochu V/x/h. | 1
8 |
| 1
9 | <input type="checkbox"/> Požadujeme změnit pozemky dostupné jen cestou kolem medláneckého rybníka (p. č. 994/1, 1000/11 a další související pozemky v k. ú. Medlánky, které byly dříve plochami H) z ploch bydlení B na plochy zeleně Z nebo K nebo plochy vodní a vodohospodářské H, jak je tomu dosud. | 1
9 |
| 2
0 | <input type="checkbox"/> Požadujeme plochu části městských pozemků při ul. Rysova p. č. 985/1 a 985/19 v k. ú. Medlánky, kde se nachází zahrada MŠ a veřejná zeleň, ponechat jako plochy zeleně Z; v případě trvání požadavku na doplnění zástavby změnit na plochu veřejné vybavenosti V pro možnost vybudování domova pro seniory. | 2
0 |
| 2
1 | <input type="checkbox"/> Požadujeme změnit pozemky plánované historicky jako rezerva pro novou radnici u kruhového objezdu (p. č. 985/21 a přiléhající části pozemků p. č. 985/1 a 985/2 v k. ú. Medlánky) z plochy bydlení B/r2 na plochu veřejné vybavenosti V/r2). | 2
1 |
| 2
2 | <input type="checkbox"/> Požadujeme plochu mezi městským bytovým domem Jabloňová 22-28 a ulicí Kuřimskou ponechat plochy dle stávajícího ÚP jako zeleň Z, tzn. neměnit na bydlení B. | 2
2 |
| 2
3 | <input type="checkbox"/> V lokalitě Technoparku v rozvojové ploše Me-1 požadujeme zredukovat navrhované plochy bydlení za parkem ve prospěch ploch zeleně, a to alespoň v rozsahu, jak s nimi počítal stávající územní plán, požadujeme v souladu se stávajícím ÚP zachovat pruh zeleně pro rozšíření Zámeckého parku směrem k budoucí zastávce tramvaje a dále jej prodloužit podél budoucí tramvajové trati Me/31 celou lokalitou Technoparku a v jejím sousedství vést plochu pro vybudování stezky pro pěší a cyklisty pro zajištění prostupnosti území z Medlánek do Králova Pole. | 2
3 |
| 2
4 | <input type="checkbox"/> V lokalitě Technoparku v rozvojové ploše Me-1 dále požadujeme navýšení ploch zeleně alespoň na úroveň stávajícího ÚP, dále požadujeme v části této lokality blíže k Medlánekám upravit i na veřejnou vybavenost v podobě školství, hřišť a sportovišť, aby noví obyvatelé i zaměstnanci nezhoršili již tak nedostatečnou kapacitu stávající veřejné vybavenosti v Medlánekách (MŠ, ZŠ, centrum volného času, dětská hřiště, sportoviště). Požadujeme v dostupné vzdálenosti od ZŠ plochu pro sport S pro vybudování tělocvičny či malé sportovní haly, kterou by mohly využívat na tělocvik i děti základní školy, jejíž tělocvična je za hranou kapacity a brání případnému navýšení počtu žáků. | 2
4 |
| 2
5 | <input type="checkbox"/> Požadujeme zahrnout cyklostezku spojující Technopark a Průmyslovou zónu v Kuřimi kolem kasáren v Řečkovících, Ivanovice a Českou. | 2
5 |
| 2
6 | <input type="checkbox"/> Požadujeme respektovat reálný stav využití území a v lokalitě Zámeckého parku vymezit plochy zastavěné rodinnými domy jako plochy bydlení B/r1 a plochu pod zámek jako plochu smíšenou obytnou C a v lokalitě Medláneckého kopce a jeho úpatí vymezit plochy zahrad I. | 2
6 |

Dále doplňuji:

Co se týká odůvodnění mé připomínky/námítky, plně odkazuji na stanovisko MČ Brno-Medlánky k Návrhu Územního plánu města Brna.

V Brně dne 15.6.2020

Podpis ..



MMB/0271474/2020

Připomínka č.1

Vyhodnocení připomínky:

Předmětné území Medlánek má být dle dohody o vypořádání stanoviska Ministerstva životního prostředí (MŽP ČR) ke Konceptu ÚPmB ze dne 22.6.2017 z hlediska záboru ZPF řešeno dle varianty II. Konceptu ÚPmB s požadavkem na převedení rozvojové lokality Me-7 v rozsahu var. I Konceptu ÚPmB do územní rezervy pro bydlení (v Návrhu ÚPmB územní rezerva B-6) a dle podnětu samosprávy rozvojovou lokalitu Me-8 východně od komunikačního propojení řešit v rozsahu dle var. III (v Návrhu ÚPmB rozvojová lokalita Me-4) a západně od komunikačního propojení zařadit do územní rezervy pro bydlení v rozsahu dle var. II. (v Návrhu ÚPmB část územní rezervy B-7). V bezprostředním okolí měla být navazující rozvojová lokalita v MČ Brno-Řečkovice a Mokrá hora R-3 řešena obdobným způsobem - východně od komunikačního propojení rozvoj území dle var. III Konceptu ÚPmB (v Návrhu ÚPmB rozvojová lokalita R-3), západně od komunikace územní rezerva pro bydlení v rozsahu dle var. II. (v Návrhu ÚPmB část územní rezervy B-7). Tato dohodnutá řešení jsou součástí Pokynů pro vypracování Návrhu ÚPmB, které schválilo Zastupitelstvo města Brna usnesením č. ZM7/3871 na zasedání konaném dne 19. 6. 2018 (dále jen "Pokyny"). Návrhem ÚPmB jsou tak v daném území zcela naplněny Pokyny pro vypracování Návrhu ÚPmB a dotčený orgán MŽP ČR v této fázi pořizované dokumentace plně souhlasí s předloženým řešením Návrhu ÚPmB z hlediska záboru ZPF v k.ú. Medlánky, a proto není důvodné předmětné řešení měnit.

Uvádíme také, že územní rozvoj v ose Medlánky – Řečkovice – Ivanovice vyplývá ze Zadání, které je tímto způsobem konzistentně naplňováno. Tento rozvoj souvisí s trasováním D43 a předmětné územní rezervy bude možné aktivovat (převést do návrhu) pouze v případě, že bude na úrovni ZÚR JMK rozhodnuto o výsledné variantě řešení D43 na území města. Při návrhu řešení pak musí být zohledněny a zapracovány i případné další dopady a souvislosti, které nyní nelze dopředu předjímat.

Ovšem je nutné uvést, že v k.ú. Medlánky téměř nedochází v Návrhu ÚPmB k vymezení nových zastavitelných (návrhových) ploch oproti platnému ÚPmB, vyjma zastavitelných ploch na východní straně prodloužené ulice V Újezdech.

Nicméně na základě rozhodnutí Rady města Brna (RMB), které přijala na schůzi RMB č.R8/127 zahájené dne 20.1.2021 s pokračováním dne 25.1.2021, uplatnil určený zastupitel, radní pro územní plánování RNDr. Filip Chvátal, PhD. u pořizovatele připravovaného Územního plánu města Brna – Odboru územního plánování a rozvoje MMB, ve smyslu § 53 odst. (1) zákona č. 183/2006 sb., o územním plánování a stavebním řádu, ve znění pozdějších předpisů, podnět, aby vyhodnocení výsledků projednání dokončil v souladu s doporučením RMB. RMB doporučila řešení u problematických oblastí rozvoje města stěžejního charakteru. u předmětné územní rezervy B-6 a B-7 následujícím způsobem:

„Vzhledem k tomu, že došlo na úrovni ZÚR JMK k rozhodnutí o umístění koridoru komunikace R-43 na území města Brna, je možné učinit rozhodnutí a aktivovat územní rezervy tj. územní rezervy převést zpět do zastavitelných ploch dle projednané a vybrané varianty Konceptu ÚPmB či dílčích úprav. Aktivaci územních rezerv převedením do zastavitelných ploch však nelze v úpravě Návrhu ÚPmB před opakovaným veřejným projednáním doporučit, ale až po první aktualizaci nového ÚPmB v rámci Zprávy o uplatňování ÚPmB, případně samostatnou změnou nového ÚPmB. V Návrhu ÚPmB by tak byly územní rezervy ponechány vyjma těch, kde je na základě výsledků projednání doporučeno jejich vypuštění (např. právě předmětná B-6 a B-7)“.

Na základě výše uvedeného pořizovatel dává pokyn územní rezervu B-6 a B-7 z návrhu ÚPmB vypustit v souladu s podnětem určeného zastupitele.

Připomínka č.2

Vyhodnocení připomínky:

Tangenciální propojení městských částí Brno-Komín a Brno - Bystrc s MČ Brno-Medlánky je dlouhodobě sledované už v platném ÚPmB, pro které je zde vymezena plocha komunikací a prostranství místního významu s navazující plochou krajinné zeleně pro možnost umístění stromořadí či jiného krajinného prvku v rekreačně využívaném území. V Návrhu nového ÚPmB se rovněž v kontinuitě se stávajícím ÚPmB vymezuje plocha veřejného prostranství, která kopíruje stávající zpevněnou cestu vedoucí přes předmětné území (agreguje částečně i návrhovou plochu krajinné zeleně KV ze stávajícího ÚPmB, což je dáno měřítkem nového ÚPmB) a která vytváří podmínky pro žádoucí prostupnost územím. Z hlediska koncepce uspořádání dopravy slouží tato plocha pro vedení samostatné cyklotrasy. Zajišťuje dopravní obsluhu pro rozvojovou část brněnské ZOO ze strany Brna-Bystrce a stabilizovaného areálu Pily ČR, dále pak stabilizovaného areálu Policie ČR a medláneckého letiště ze strany Brna-Medlánek. Převážná část území je však určena pro nestavební využití, které negeneruje dopravní zatížení. Koridor již v současné době plní funkci obsluhy navazujících pozemků a jeho vymezení je nezbytné. Jeho šířka neznamená „výstavbu“ komunikace v celé šíři, ale umožňuje „kultivaci“ nevyhovujícího stavu a doplnění např. oboustranného stromořadí a zvýšení kvality prostupnosti pro pěší a cyklisty. To, jakým způsobem bude upraven provoz na tomto propojení nebo případně rozdělení na provozně nezávislé úseky není předmětem řešení územního plánu, ale úpravy organizace dopravy, která stanoví podmínky provozu, případně zamezí průjezdu nebo omezí některé nežádoucí pohyby.

Na základě rozhodnutí Rady města Brna (RMB) konané na schůzi RMB č.R8/127 zahájené dne 20.1.2021 s pokračováním dne 25.1.2021, uplatnil určený zastupitel, radní pro územní plánování RNDr. Filip Chvátal, PhD. u pořizovatele připravovaného Územního plánu města Brna – Odboru územního plánování a rozvoje MMB, ve smyslu § 53 odst. (1) zákona č. 183/2006 sb., o územním plánování a stavebním řádu, ve znění pozdějších předpisů, podnět, aby vyhodnocení výsledků projednání dokončil v souladu s doporučením RMB. Co se týče problematické oblasti rozvoje města RMB doporučila komunikační propojení Komín - Medlánky řešit jako návrhovou plochu veřejného prostranství O s tím, že část tohoto koridoru v prostoru od odbočky k rozvojové ploše ZOO k areálu Policie ČR bude stabilizován v rozsahu platného ÚPmB (bez integrace plochy zeleně).

Připomínka č.3

Vyhodnocení připomínky:

V rámci podání je vysloven požadavek na vypuštění komunikačního propojení mezi Medláncami a Ivanovicemi, od ulice V Újezdech, označeným ve výkrese 2.2 jako R/1.

Vyhodnocení z r. 2020:

„Záměr R/1 má přímou souvislost s rozvojem MČ Brno-Řečkovice a MČ Brno-Ivanovice a tento záměr nelze vypustit, ale jeho podoba dozná změn.

V upraveném návrhu budou doplněny plochy rozvoje na k.ú. Ivanovice a záměr R/1 nebude propojován na k.ú. Medlánky a bude veden v koridoru ulice Terezy Novákové (záměr R/31).“

Pro dokladování transparentnosti procesu vyhodnocení podání a pro úplnost uvádíme, že v předmětném území došlo ke změně. Ve výsledném řešení Návrhu nového ÚPmB byla poloha záměru R/1 upravena a záměr je připojen na ulici Žilkovu v MČ Brno-Řečkovice a Mokrý Hora. S územím MČ Brno-Medlánky není propojen.

Tato změna však nemá vliv na podstatu vyhodnocení požadavku podatele.

Připomínka č.4

Vyhodnocení připomínky:

V rámci podání je požadováno vypuštění plánované komunikace mezi Technologickým parkem (ul. Purkyňovou a ulicí Hudcovou, ústící naproti ZŠ (záměr Me/1).

Pro dokladování transparentnosti procesu vyhodnocení podání je uvedeno také mezitímní vyhodnocení z r. 2020:

Požadavku nebylo v roce 2020 vyhověno, protože: „ÚPmB vymezuje doplnění komunikaci sběrného významu Me/1 z ul. Purkyňova do ul. Hudcova, která je nezbytná pro rozvoj lokality Technologický park Me-1. Společně s další komunikační sítí v navazujícím území doplňuje dopravní skelet pro odvedení dopravy z této části území.“

Konečné vyhodnocení podání se vztahuje k výslednému řešení Návrhu nového ÚPmB: Návrh Územního plánu města Brna pro opakované veřejné projednání (06/2021) byl upraven. Záměr Me/1 byl přetrasován do souběžné polohy s ulicí Hradeckou. Do ulice Hudcovy naproti ZŠ tedy není připojen.

Tímto je požadavek zohledněn.

Připomínka č.5

Vyhodnocení připomínky:

Návrh ÚPmB vymezuje O-6 jako územní rezervu k prověření možnosti napojení lokality bydlení vymezené v územní rezervě B-6 na komunikační síť ve směru Medlánský park (Technologický park)– Hudcova – Řečkovice – Ivanovice tak, aby byl přiměřeně doplněn chybějící dopravní skelet, přičemž je možné aktivovat územní rezervu pouze v případě, že bude na úrovni ZÚR JMK rozhodnuto o trasování D43 na území města Brna.

Nicméně na základě rozhodnutí Rady města Brna (RMB), které přijala na schůzi RMB č.R8/127 zahájené dne 20.1.2021 s pokračováním dne 25.1.2021, uplatnil určený zastupitel, radní pro územní plánování RNDr. Filip Chvátal, PhD. u pořizovatele připravovaného Územního plánu města Brna – Odboru územního plánování a rozvoje MMB, ve smyslu § 53 odst. (1) zákona č. 183/2006 sb., o územním plánování a stavebním řádu, ve znění pozdějších předpisů, podnět, aby vyhodnocení výsledků projednání dokončil v souladu s doporučením RMB. RMB doporučila řešení u problematických oblastí rozvoje města stěžejního charakteru. u předmětné územní rezervy O-6 následujícím způsobem:

„Vzhledem k tomu, že došlo na úrovni ZÚR JMK k rozhodnutí o umístění koridoru komunikace R-43 na území města Brna, je možné učinit rozhodnutí a aktivovat územní rezervy tj. územní rezervy převést zpět do zastavitelných ploch dle projednané a vybrané varianty Konceptu ÚPmB či dílčích úprav. Aktivaci územních rezerv převedením do zastavitelných ploch však nelze v úpravě Návrhu ÚPmB před opakovaným veřejným projednáním doporučit, ale až po první aktualizaci nového ÚPmB v rámci Zprávy o uplatňování ÚPmB, případně samostatnou změnou nového ÚPmB. V Návrhu ÚPmB by tak byly územní rezervy ponechány vyjma těch, kde je na základě výsledků projednání doporučeno jejich vypuštění.

Vzhledem k nesouhlasu s původním vedením územní rezervy O-5 a výše uvedenému doporučení RMB na vypuštění koridoru územní rezervy O-6 a O-5 centrem Medlánek byla následně naznačena možnost změny jejího trasování. Jejich úpravu však nebylo možné z časových důvodů prověřit v potřebné podrobnosti a s podrobnějším vyhodnocením dopadů a vlivů na území.

Aby bylo možné podrobněji prověřit toto území jednak z hlediska koncepce dopravy (Odboru dopravy MMB) a z hlediska územních dopadů (Odboru územního plánování a rozvoje MMB), bylo z pozice pořizovatele rozhodnuto o potřebě jejího dalšího vymezení.

Z tohoto důvodu bude územní rezerva O-6 v Návrhu ponechána beze změny a územní rezerva O-5 bude upravena do koridoru v návaznosti od územní rezervy O-6 po propojení se záměrem R/1.

Závěrem uvádíme, že vzhledem k tomu, že se jedná pouze o územní rezervy, tak aktuálně nedochází k žádné změně ÚPmB v souvislosti s těmito dopravními koridory. Po zpracování podrobnějších prověřovacích studií budou vyhodnoceny dopady do území a až následně na základě doporučení bude rozhodnuto o těchto územních rezervách a případném konkrétním vedení tohoto komunikačního propojení.

Připomínka č.6

Vyhodnocení připomínky:

Návrh ÚPmB vymezuje O-5 centrem Medlánek jako územní rezervu k prověření možnosti napojení lokality bydlení vymezené v územní rezervě B-6 na komunikační síť ve směru Medlánky (Technologický park)– Hudcova – Řečkovice – Ivanovice tak, aby byl přiměřeně doplněn chybějící dopravní skelet.

Dále viz odůvodnění náky č.5

Připomínka č.7

Vyhodnocení připomínky:

V rámci podání je požadováno zrušení dopravního propojení mezi ulicemi V Újezdech a K Babě v rozvojové ploše Me-3.

Původní vyhodnocení z r. 2020:

„Komunikace v ulici V Újezdech je vymezena plochou dopravní infrastruktury D, komunikace v ulici K Babě je vyznačeno plochou veřejného prostranství. Rozvojová lokalita Me-3 není s ulicí V Újezdech přímo propojena. Přímé propojení je možné v rámci obecných podmínek využití území, ovšem vzhledem k realizované zástavbě je obtížně realizovatelné a nevhodné. V rámci prostupnosti území je vhodné do karty lokality doplnit podmínku propojení pouze pro pěší a cyklisty.“

Pro dokladování transparentnosti procesu vyhodnocení podání a pro úplnost uvádíme, že v předmětném území došlo ke změně. Ve výsledném řešení Návrhu nového ÚPmB byla poloha záměru R/1 upravena a na k.ú. Medlánky již není vymezen. Komunikace v ulici V Újezdech již není vymezena plochou dopravní infrastruktury D, ale plochou veřejných prostranství. V kartě rozvojové lokality Me-3 je doplněna podmínka zajištění prostupu územím pro pěší a cyklisty.

Tato změna však nemá vliv na podstatu původního vyhodnocení podání.

Připomínka č.8

Vyhodnocení připomínky:

Podatel požaduje změnit plánovanou výstavbu na polích mezi Medláňkami, Řečkovicemi a Ivanovicemi (rozvojové lokality R-3 a Me-4) výhradně na méně intenzivní nízkopodlažní zástavbu, případně požaduje významné rozšíření ploch zeleně.

Rozvojová lokalita Me-4 bude na základě doporučení samosprávy města k vypořádání námitek a připomínek doručených k projednanému Návrhu nového ÚP upravena následovně: Návrhové stavební plochy bydlení (B) a smíšená obytná (C) budou vymezeny jako plocha zemědělská (A). Zůstane tak zachováno stávající funkční využití dle platného ÚPmB – pro zemědělský půdní fond. Původně vymezená plocha městské zeleně pro nový park nebude vymezena. Rozvojová lokalita Me-4 bude zredukována a zůstane pouze jižní část s návrhovými plochami pro veřejnou vybavenost (V).

Rozvojová lokalita R-3 měla původně zůstat bez úprav. Věcný obsah připomínky k rozvojové lokalitě R-3 byl však uplatněn opakovaně při 1. opakovaném veřejném projednání. Podnět na změnu regulativu u předmětné plochy B/k3 na B/r2 podala mimo jiné MČ Brno-Řečkovice a Mokrý Hora. Určený zastupitel RNDr. Filip Chvátal, PhD. dle § 53 odst. (1) stavebního zákona uplatnil v procesu vyhodnocování výsledků projednání dopisem č.j. MMB/0477610/2021 ze dne 13.9.2021 na základě doporučení RMB R8/168 konané dne 1.9.2021 podnět na zohlednění místních zájmů MČ Brno-Řečkovice a Mokrý Hora a to u plochy bydlení v lokalitě Díly (mezi areálem kasáren a zástavbou v ul. Žilkova) snížit výšku zástavby na 2; tj. na místo uvedené B/k3 změnit regulativ na B/r2. Městské části jsou dle Statutu města Brna oprávněny uplatňovat právo na místní samosprávu ve specifickém režimu prostřednictvím vyjádření k projednávaným územně plánovacím dokumentacím.

Na základě výsledků projednání byly místní zájmy městské části Brno-Řečkovice zohledněny a Návrh pro druhé veřejné opakované projednání bude upraven (u předmětné plochy dojde ke změně regulativu z B/k3 na B/r2 a k vymezení plochy smíšené obytné C/k3 podél budoucí městské třídy). Touto úpravou je částečně reagováno také na požadavek podatele.

V rámci předmětné lokality je v aktuálním návrhu ÚPmB samostatně vymezena jedna plocha městské zeleně a o dalších se neuvažuje. Platí však to, že u ploch bydlení i ploch smíšených obytných je dle regulativu povinnost dodržet minimální plochu zeleně v rozsahu 30 % pro disponibilní pozemky stavebního záměru. Zeleň tedy musí být, jak požaduje podatel, výraznou součástí ploch C.

Připomínka č.9

Vyhodnocení připomínky:

Plochy pro veřejnou vybavenost v rozvojové lokalitě Me-4 jsou určeny pro výstavbu MŠ. V dotčeném území se vyskytují převážně plochy bydlení. Rozvojová lokalita proto řeší doplnění ploch veřejné vybavenosti na severním okraji MČ Medlánský, které navážou na přírodně rekreační území kolem Medláneckého rybníka. MČ Medlánský dlouhodobě postrádá novou mateřskou školu, část plochy pro veřejnou vybavenost je proto vhodné využít právě tímto účelem. Z toho důvodu je vhodné ponechat pro ni vymezené plochy.

Připomínka č.10

Vyhodnocení připomínky:

Požadujete pro rozvojovou lokalitu Me-4 podmínku prověření územní studii. Jako důvod uvádíte především prostup do sousedících rekreačních a sportovních oblastí.

Podmínka tohoto prostupu je uvedena v kartě lokalit, nemůže být tedy opomenuta. Územní studie se předepisuje zpravidla ve větších rozvojových plochách pro řešení vybraných problémů, případně pro variantní řešení. Na své náklady může územní studii zpracovat také ten, který změnu v území inicioval a realizuje ji. Plocha této lokality je však pro zadání samostatné územní studie příliš malá a okruh problémů příliš omezený na to, aby se nová výstavba ÚS podmiňovala.

Rozvojová lokalita Me-4 byla téměř celá zrušena.

Připomínka č.11

Vyhodnocení připomínky:

Pro lokalitu R-8 požadujete zásadní snížení intenzity využití území. Uprostřed stabilizovaných ploch pro bydlení se nachází zahrádkářská kolonie, nevyužívané objekty a výšková stavba bývalé Geofyziky. Návrh nového ÚP počítá s využitím zahrádek pro plochu veřejné městské zeleně, která může plnit i funkci veřejného prostranství. Zbytek ploch je určený pro bydlení nebo jako plocha smíšená obytná s volnou zástavbou s výškovou úrovní v/3 (6-16 m). Toto je nejnižší možná výšková úroveň vhodná pro městskou zástavbu, obytná sídliště a areály. Nižší zástavba s nižší intenzitou osídlení 1 nebo 2 je vhodná pro rezidenční nízkopodlažní zástavbu, tedy samostatné nebo řadové rodinné domy. Nově navrhovaná zástavba bude navazovat svým charakterem spíše na zástavbu mezi ulicemi Podpěrova a Jabloňová také s výškovou úrovní v/3. Větší výšková úroveň v/5 je navržena pouze pro stávající výškovou budovu Geofyziky. Snižování výškové úrovně zástavby pod úroveň 3 a s tím snižování intenzity využití území není možné. Výšková úroveň 3 je pro volnou bytovou zástavbu nejnižší možná, nižší zástavba rodinnými domy (rezidenční zástavba) v lokalitě není vhodná.

Připomínka č.12

Vyhodnocení připomínky:

V rámci připomínky je požadavek na vymezení propojení ulice Renčovy a Terezy Novákové formou veřejně prospěšných staveb.

Ve výkresu 2.2 Souhrnný výkres dopravy a 3.0 Veřejně prospěšných staveb jsou vymezeny plochy dopravní infrastruktury D prvky systému komunikací, tvořící základní komunikační systém města Brna (komunikace sběrné, nadsběrné, rychlostní a dálnice).

Komunikace, které jsou vymezeny plochou veřejných prostranství jsou součástí místní sítě a zajišťují doplňkové propojení v rámci městské části. Tímto způsobem je vyznačeno i propojení Renčova – Terezy Novákové.

Z hlediska nastavených principů vyznačení prvků (viz výše) nelze požadavku na doplnění vymezení propojení Renčova – Terezy Novákové ve výkresu 2.2 a 3.0 vyhovět, protože se jedná především o síť obslužných komunikací vymezených plochou veřejných prostranství.

Připomínka č.13

Vyhodnocení připomínky:

Předmětem připomínky je požadavek na vypuštění územních rezerv pro bydlení B-6 a B-7. Předmětné území Medlánek má být dle dohody o vypořádání stanoviska Ministerstva životního prostředí (MŽP ČR) ke Konceptu ÚPmB ze dne 22.6.2017 z hlediska záboru ZPF řešeno dle varianty II. Konceptu ÚPmB s požadavkem na převedení rozvojové lokality Me-7 v rozsahu var. I Konceptu ÚPmB do územní rezervy pro bydlení (v Návrhu ÚPmB územní rezerva B-6) a dle podnětu samosprávy rozvojovou lokalitu Me-8 východně od komunikačního propojení řešit v rozsahu dle var. III (v Návrhu ÚPmB rozvojová lokalita Me-4) a západně od komunikačního propojení zařadit do územní rezervy pro bydlení v rozsahu dle var. II. (v Návrhu ÚPmB část územní rezervy B-7). V bezprostředním okolí měla být navazující rozvojová lokalita v MČ Brno-Řečkovice a Mokrá hora R-3 řešena obdobným způsobem - východně od komunikačního propojení rozvoj území dle var. III Konceptu ÚPmB (v Návrhu ÚPmB rozvojová lokalita R-3), západně od komunikace územní rezerva pro bydlení v rozsahu dle var. II. (v Návrhu ÚPmB část územní rezervy B-7). Tato dohodnutá řešení jsou součástí Pokynů pro vypracování Návrhu ÚPmB, které schválilo Zastupitelstvo města Brna usnesením č. ZM7/3871 na zasedání konaném dne 19. 6. 2018 (dále jen "Pokyny"). Návrhem ÚPmB jsou tak v daném území zcela naplněny Pokyny pro vypracování Návrhu ÚPmB a dotčený orgán MŽP ČR v této fázi pořizované dokumentace plně souhlasí s předloženým řešením Návrhu ÚPmB z hlediska záboru ZPF v k.ú. Medlánský, a proto není důvodné předmětné řešení měnit.

Uvádíme také, že územní rozvoj v ose Medlánský – Řečkovice – Ivanovice vyplývá ze Zadání, které je tímto způsobem konzistentně naplňováno. Tento rozvoj souvisí s trasováním D43 a předmětné územní rezervy bude možné aktivovat (převést do návrhu) pouze v případě, že bude na úrovni ZÚR JMK rozhodnuto o výsledné variantě řešení D43 na území města. Při návrhu řešení pak musí být zohledněny a zapracovány i případné další dopady a souvislosti, které nyní nelze dopředu předjímat.

Ovšem je nutné uvést, že v k.ú. Medlánský téměř nedochází v Návrhu ÚPmB k vymezení nových zastavitelných (návrhových) ploch oproti platnému ÚPmB, vyjma zastavitelných ploch na východní straně prodloužené ulice V Újezdech.

Nicméně na základě rozhodnutí Rady města Brna (RMB), které přijala na schůzi RMB č. R8/127 zahájené dne 20.1.2021 s pokračováním dne 25.1.2021, uplatnil určený zastupitel, radní pro územní plánování RNDr. Filip Chvátal, PhD. u pořizovatele připravovaného Územního plánu města Brna – Odboru územního plánování a rozvoje MMB, ve smyslu § 53 odst. (1) zákona č. 183/2006 sb., o územním plánování a stavebním řádu, ve znění pozdějších předpisů, podnět, aby vyhodnocení výsledků projednání dokončil v souladu s doporučením RMB. RMB doporučila řešení u problematických oblastí rozvoje města stěžejního charakteru. u předmětné územní rezervy B-6 a B-7 následujícím způsobem:

„Vzhledem k tomu, že došlo na úrovni ZÚR JMK k rozhodnutí o umístění koridoru komunikace R-43 na území města Brna, je možné učinit rozhodnutí a aktivovat územní rezervy tj. územní rezervy převést zpět do zastavitelných ploch dle projednané a vybrané varianty Konceptu ÚPmB či dílčích úprav. Aktivaci územních rezerv převedením do zastavitelných ploch však nelze v úpravě Návrhu ÚPmB před opakovaným veřejným projednáním doporučit, ale až po první aktualizaci nového ÚPmB v rámci Zprávy o uplatňování ÚPmB, případně samostatnou změnou nového ÚPmB. V Návrhu ÚPmB by tak byly územní rezervy ponechány vyjma těch, kde je na základě výsledků projednání doporučeno jejich vypuštění.

Na základě výše uvedeného pořizovatel dává pokyn územní rezervu B-6 a B-7 z návrhu ÚPmB vypustit v souladu s podnětem určeného zastupitele.

Připomínka č.14

Vyhodnocení připomínky:

Vymezení územního systému ekologické stability (ÚSES) je v Návrhu ÚPmB v souladu s odborným oborovým dokumentem – plánem ÚSES, který je nezbytným podkladem pro vymezení ÚSES v ÚPD. Dle plánu ÚSES jsou v předmětné lokalitě vymezeny interakční prvky, které nahrazují lokální biokoridor ve dně údolí Medláneckého potoka nad Medládkami vymezený v platném ÚPmB. K hlavním důvodům nahrazení předmětného biokoridoru interakčními prvky patří jeho nízký biogeografický význam bez možnosti začlenění do ucelené hydrofilní větve místního ÚSES s vymezením funkčně odpovídajících biocenter.

Pro informaci uvádíme, že interakční prvek je obecně doplňkovou skladebnou částí lokálního ÚSES, která posiluje interakci ekologicky stabilnějších a méně stabilních ekosystémů, a tím ty méně stabilní pomáhá stabilizovat. Konkrétně zprostředkovává příznivé působení lokálních (místních) biocenter a biokoridorů na okolní, ekologicky méně stabilní krajinu. Skutečnost, že jde o doplňkové skladebné části místního ÚSES, znamená, že představují doplněk k vymezení biocenter a biokoridorů a není až tak podstatná jejich funkce pro ochranu přirozeného genofondu. Vymezování interakčních prvků není na rozdíl od biocenter a biokoridorů nikterak vázáno na biogeografické členění krajiny, a naopak daleko více vychází z aktuálního stavu krajiny. Návrh soustavy interakčních prvků má v zásadě doporučující charakter a nemá zákonnou podporu.

Ve vztahu k územnímu plánu jsou interakční prvky obecně "podměrečnou" kategorií, tj. takovou kategorií prvků, jejichž vymezení je pod rozlišovací možností územního plánu a povinnost jeho vymezení ani nevyplývá z právních předpisů. Nicméně o existenci interakčních prvků či o existenci jejich návrhu by měl mít zpracovatel územně plánovací dokumentace povědomí, aby svým řešením zbytečně funkční prvky nelikvidoval a u dosud neexistujících či nedostatečně funkčních neznemožnil provedení navržených opatření.

Na základě uvedeného je zřejmý důvod, pro který v dané lokalitě není v Návrhu ÚPmB vymezena a ani není vhodné vymezovat skladebnou část ÚSES – lokální biokoridor. Nicméně zpracovatel svým návrhem – vymezením příslušných ploch návrhové zeleně v předmětné lokalitě zajistil další existenci a funkčnost daných interakčních prvků.

V případě pozemku p.č. 1818 k.ú. Medládky uvádíme, že by se jeho vymezením jako samostatné plochy krajinné zeleně vytvořila podměrečná plocha, která nemá zákonné ani koncepční opodstatnění, protože předmětné krajinnotvorné prvky s ekologicko-stabilizační a také estetickou funkcí v podobě aleje jsou přirozenou součástí mimoprodukčních funkcí zemědělské plochy (viz Odůvodnění Návrhu ÚPmB). Pro informaci ještě uvádíme, že na základě požadavku a dohody s dotčeným orgánem Odborem životního prostředí Magistrátu města Brna, bude do závazné textové části doplněna regulace zajišťující větší a zřejmější ochranu výše uvedených krajinnotvorných prvků. V souvislosti s plánovanou budoucí urbanizací území není vymezení ploch krajinné zeleně žádoucí; vymezení těchto ploch má význam ve volné krajině.

Připomínka č.15

Vyhodnocení připomínky:

Objekty a plochy pro plnění funkce veřejné vybavenosti a sportu mohou být připuštěny i v plochách pro bydlení B nebo smíšených obytných C.

Sběrná střediska odpadů nejsou vzhledem ke svému charakteru a rozloze v územním plánu vymezena. Umístění sběrných středisek odpadů statutárního města Brna je přípustné v plochách bydlení, smíšených obytných, komerční vybavenosti, nákupních a zábavních center a zvláštěních areálů, výroby a skladování, lehké výroby, podmíněně přípustné v plochách technické infrastruktury, dopravní infrastruktury a na veřejném prostranství, pokud toto umístění nenaruší jejich funkci.

Připomínce je vyhověno jiným způsobem.

Připomínka č.16

Vyhodnocení připomínky:

Skutečný způsob využití předmětného pozemku, tj. pobytová louka s ekologickou, komunikační a rekreační funkcí je realizovatelný a přípustný i v rámci plochy zemědělské, a to zejména z důvodu, že plní mimoprodukční funkce zemědělské plochy. Dané využití je také v souladu s § 18 odst. (5) stavebního zákona, jehož záměry Návrh ÚPmB z důvodu veřejného zájmu nevylučuje.

Nicméně vzhledem k tomu, že je předmětný pozemek ve vlastnictví Statutárního města Brna, jeho grafická čitelnost je v měřítku zpracování nového ÚPmB, skutečné využití nejlépe reflektuje právě plocha krajinné zeleně a pozemek nebude tvořit nesmyslnou enklávu v daném území, protože plynule navazuje na okolní plochy krajinné zeleně, jeví se důvodné změnit pozemek na plochu krajinné zeleně "K".

Připomínka č.17

Vyhodnocení připomínky:

Předmětem připomínky je požadavek na zachování stávajícího prostupu územím mezi ul. Turistickou a Vycházkovou a z toho důvodu pozemky parc.č. 1033/1 a 1033/12, k.ú. Medlánky definovat jako zeleň Z, tj. neměnit na plochu zahrádek I. Připomínce nelze zcela vyhovět, neboť se jedná o pozemky v soukromém vlastnictví, kdy jeho vlastníci požadují jiné funkční využití, kterému nelze v současné době vyhovět. To však nevylučuje i v plochách zahrádek zachovat stávajícího prostupu územím, pokud bude na tomto řešení s vlastníkem pozemků nalezena shoda.

Pro informaci závěrem uvádíme fakt, že dle obecných podmínek závazné části „Návrhu ÚPmB (2020)“: „Záměry na změny v území musí zachovávat a posilovat prostupnost v území; ve stabilizovaných plochách musí být zachovány pěší trasy zajišťující průchodnost území a přístup k jednotlivým pozemkům. V plochách změn musí být navrhována řešení, která zajistí prostupnost v území, zejména návaznost na zastavěné území či zastavitelné plochy nebo pěší průchodnost do krajiny.“, a dále „Stavby a zařízení dopravní a technické infrastruktury lze umístit ve všech typech ploch s rozdílným způsobem využití. V případě ploch zástavby lze stavby a zařízení dopravní infrastruktury umístit, pokud záměr není zjevně nepřiměřený vůči návazným či dotčeným plochám. V případě volných ploch lze stavby a zařízení dopravní a technické infrastruktury umístit za podmínky minimalizace jejich plošného a prostorového střetu s příslušnou plochou a minimalizace negativního vlivu na funkčnost plochy vyplývající z hlavního využití, pokud není v podmínkách využití typů ploch stanoveno jinak.“, a také „Veřejná prostranství lze umístit ve všech typech ploch s rozdílným způsobem využití.“

Na základě uvedeného je zřejmé, že není nutná požadovaná změna funkčního využití pro zajištění prostupu, která by jako taková měla být zajištěna regulacemi území danými v textové části Návrhu ÚPmB (2020).

Připomínka č.18

Vyhodnocení připomínky:

Skutečný stav (stromová kaple sloužící jako místo spočinutí a rozjímání na procházkách, k venkovním bohoslužbám, k oddávání snoubenců v přírodě nebo třeba pro pořádání koncertů a určené pro širokou veřejnost), a předpokládaný způsob využití předmětného pozemku (vzpomínkový háj s možností pohřbívání ke kořenům) neodpovídá funkčnímu využití navrženému v Návrhu ÚPmB pro plochy zahrádek "I". Vzhledem k tomu, že se část výše uvedených aktivit v daném místě realizuje již nyní, nepředpokládá se konfliktní působení na okolní plochy. Dále uvádíme, že se jedná o pozemky ve vlastnictví města Brna a jde o záměr městské části podporovaný městem. Na základě uvedeného je vhodné vymezit předmětný pozemek p.č. 1353 v k.ú. Medlánky na plochu, která nejlépe reflektuje reálný i budoucí způsob využití a to na plochu veřejné vybavenosti „V/x/h (lze považovat za plochu v krajíně bez nutnosti navázání této plochy na plochu veřejného prostranství).

Připomínka č.19

Vyhodnocení připomínky:

V dané věci uplatnila připomínku MČ Brno-Medlánky, pořizovatel požadavku vyhověl takto: Pozemek parc. č. 1000/11 k. ú. Medlánky je dle platného ÚPmB sice součástí plochy vodohospodářské, dle stavu v území je také spolu s pozemkem parc. č.1012/12 zahrnut do společného oplocení u RD Rysova 2b, s přístupem z ulice Rysova. Jejich vymezení jako součást stabilizované plochy B/r2 je žádoucí.

Oproti tomu pozemek parc. č. 994/1 a s ním i pozemky parc. č. .994/2, 994/3, 984/5, 1012/11 a 1012/20 k. ú. Medlánky jsou dle platného ÚPmB součástí plochy vodohospodářské, dle stavu v území jsou přístupné pouze cestou kolem rybníka a nesouvisejí s nemovitostí určenou pro bydlení. Není proto důvod je nyní v novém ÚP zahrnovat do stabilizované plochy bydlení, využití pozemků takovému funkčnímu využití neodpovídá. V tomto rozsahu se tímto připomínce částečně vyhovuje.

Připomínka č.20

Vyhodnocení připomínky:

V dané věci uplatnila připomínku MČ Brno-Medlánky, pořizovatel požadavku vyhověl takto: Na částech pozemků v majetku smB parc. č. 985/1 a 985/19 k. ú. Medlánky při ulici Rysova je v ÚP vymezena plocha ke stavebnímu využití pro bydlení, stejně tak je na části pozemků návrhová plocha městské zeleně. Pořizovatel preferuje ponechat možnost stavebního využití, tj. nevymezovat zde pouze plochu zeleně. Ta je vyjádřena na částech pozemků v rozsahu návrhové plochy Z. Byť je MČ preferované stavební využití pro domov pro seniory přípustné i v ploše bydlení, garancí takového cílového využití je právě plocha veřejné vybavenosti V. S ohledem na vlastnictví pozemků smB je také vhodné plochu pro veřejný účel jednoznačně v novém ÚP vymežit odpovídající funkcí, tj. plochou V.

Připomínka č.21

Vyhodnocení připomínky:

V dané věci uplatnila připomínku MČ Brno-Medlánky, pořizovatel požadavku vyhověl takto: Požadované vymezení samostatné plochy V na částech pozemků parc. č. 985/1, 985/2 a 985/21 v jižním konci ulice Rysova, při kruhovém objezdu není s ohledem na metodiku zpracování nového ÚP vhodné: jednalo by se o podměrečnou plochu, kterou je problematické v novém ÚP samostatně vymežit za současného zachování čitelnosti hlavního výkresu - rozsah plochy a zápis kódu stavební plochy. Záměr nového objektu radnice MČ lze realizovat i v rámci plochy bydlení. Přesto pořizovatel s přihlédnutím k místním zájmům městské části dává pokyn zpracovatelé, aby požadavek MČ na plochu V prověřil.

Zpracovatel se na základě pokynu pořizovatele problematikou vymezení samostatné funkční plochy zabýval a –z pozice odborného garanta správnosti řešení– v upraveném návrhu ÚP nakonec vymežil rozsah plochy V/v2 tak, aby byla plocha vymezena přehledným způsobem. Ve výsledku je připomínce vyhověno.

Připomínka č.22

Vyhodnocení připomínky:

V dané věci uplatnila připomínku MČ Brno-Medlánky, pořizovatel odůvodnil takto: Území mezi bytovými domy jabloňová 22-28 a ulicí Kuřimskou, které je využíváno jako volné prostranství - zeleň má výměru pod limit 0,2 ha pro samostatné funkční vymezení; plocha zeleně v platném ÚPmB dnes zahrnuje větší území, i to, které je již stavebně využito. Po zpřesnění využití dle skutečného stavu není samostatné vymezení plochy městské zeleně Z v návrhu nového ÚP účelné, území bude nadále užíváno jako volné prostranství v rámci stabilizované plochy bydlení.

Připomínka č.23

Vyhodnocení připomínky:

V dané věci uplatnila připomínku MČ Brno-Medlánky, pořizovatel požadavek zohlednil takto: Oproti platnému ÚPmB a řešení obsaženému v Konceptu ÚP není v Návrhu ÚP zástavba RD v ulici Za Parkem a Hujíčková zahrnuta do návrhové plochy, ale je již stabilizována. Proto je žádoucí stabilizovanou plochu bydlení vymezit dle skutečného stavu v území a městské pozemky 855, 856 a jižní část pozemku 711/1 (s cestou ve stopě ulice Hujíčková) vše k. ú. Medlánky vymezit jako stabilizovanou plochu zeleně - součást zámeckého parku. Návrh ÚP totiž vymezení jižní stopy ulice Hujíčková jako plochy veřejného prostranství dle Konceptu ÚP nepřebírá.

Je žádoucí zachovat na městském pozemku parc. č. 710/1 k. ú. Medlánky návrhovou plochu městské zeleně, lze připustit oproti projednanému Konceptu ÚP (i platnému ÚPmB) redukcí jejího rozsahu do podoby dle návrhu nového ÚP. Plocha zeleně je v daném místě podstatná pro kvalitní propojení od stávajícího zámeckého parku k budoucí tramvajové smyčce do dalšího území v lokalitě Me-1. Návrhová plocha Z byla pro tento účel v Návrhu ÚP (projednávaném v červnu 2020) vymezena v dostatečném rozsahu, proto pořizovatel neshledal žádoucí požadavku MČ na její rozšíření vyhovět.

Na základě doporučení samosprávy města k vypořádání námitek a připomínek doručených k projednanému Návrhu nového ÚP (v červnu 2020) bude na pozemku parc. č. 710/1 k. ú. Medlánky v majetku města doplněna plocha veřejné vybavenosti (V) ve vazbě na ZŠ Hudcova. Tento požadavek na plochu V nakonec vyplynul z interních jednání s MČ, která tímto chce zajistit na městském pozemku plochu pro sportovního zařízení k ZŠ Hudcova. Takto je formulován i konkrétní požadavek na řešení uvedený u stanovené ÚS-8 v kap. 12 textové části ÚP a v kartě lokality Me-1. MČ je nakonec vyhověno v rozsahu tohoto požadavku.

V rozvojové lokalitě Me-1 lze další propojení pásem městské zeleně od navrhované tramvajové smyčky realizovat v rámci vymezených stavebních ploch, Návrh nového ÚP jednotlivé pásy liniové zeleně nevymezuje. Taktéž stezka pro pěší a cyklista je nad podrobnost řešení v novém ÚP. Jejich realizace spolu s pásem zeleně je podél budoucí trati Me/31 na základě obecných regulativů možná ve všech stavebních plochách, tudíž i v ploše dopravy D, či sousední ploše smíšené obytné C. V této části není požadavku MČ vyhověno.

Připomínce se částečně vyhovuje v rozsahu vyhovění shodným požadavkům MČ.

Připomínka č.24

Vyhodnocení připomínky:

V dané věci uplatnila připomínku MČ Brno-Medlánky, pořizovatel požadavek zohlednil takto: V rozvojové lokalitě Me-1 lze další požadované využití pro veřejnou vybavenost (školství, centrum volného času), komerční vybavenost (sport), hřiště realizovat v rámci vymezených smíšených obytných ploch C. Pořizovatel neshledává účelné vymezením funkční plochy V či S předjímat jejich konkrétní lokalizaci. Pro území lokality Me-1 je předepsáno zpracování ÚS-8, ta prověří potřebu občanského vybavení a navrhne na území využití funkčních ploch C ve větší podrobnosti. Viz požadavky na řešení v ÚS uvedené v textové části v kap. 12 a v příslušné kartě lokality Me-1.

S odkazem na text vyhodnocení u připomínky č.23 je požadavek MČ na plochu pro sportovní zařízení pro ZŠ Hudcova řešen vymezením plochy V na městském pozemku parc. č. 710/1 k. ú. Medlánky

Samospráva města na Poradě vedení dne 10.12.2020 odsouhlasila podnět na úpravu rozsahu funkčních ploch bydlení v předmětné lokalitě ve prospěch smíšeného využití s volnou strukturou zástavby a v plochách pro smíšené využití úpravu výškových hladin zástavby dle Případové studie lokality Technologický park (KAM, 2020) pro účely úpravy Návrhu nového ÚPmB.

Na základě rozhodnutí Rady města Brna (RMB), které přijala na schůzi RMB č.R8/127 zahájené dne 20.1.2021 s pokračováním dne 25.1.2021, uplatnil určený zastupitel, radní pro územní plánování RNDr. Filip Chváta, PhD. u pořizovatele připravovaného Územního plánu města Brna – Odboru územního plánování a rozvoje MMB, ve smyslu § 53 odst. (1) zákona č.

183/2006 sb., o územním plánování a stavebním řádu, ve znění pozdějších předpisů, podnět, aby vyhodnocení výsledků projednání dokončil v souladu s doporučením RMB. RMB doporučila řešení u problematických oblastí rozvoje města stěžejního charakteru. Doporučení se týkalo i rozvojové lokality Me-1 Technologický park. Proto pořizovatel dal pokyny na úpravu návrhu ÚP v lokalitě Me-1 pro 1. opakované veřejné projednání (v červnu 2021), vše v souladu s podnětem určeného zastupitele.

K další úpravě návrhu ÚP oproti výše uvedenému došlo v lokalitě Me-1 po 1. opakovaném veřejném projednání.

Na základě připomínek MČ doručených při 1. opakovaném veřejném projednání se určený zastupitel navrženým řešením v severní části lokality Me-1 znovu zabýval a uplatnil v procesu vyhodnocování výsledků projednání dopisem č.j. MMB/0477610/2021 ze dne 13.9.2021 k lokalitě Me-1 na základě doporučení RMB R8/168 ze dne 1.9. 2021 podnět na zohlednění místních zájmů MČ Brno - Medlánky, a to na navrácení původní plochy W/v3 a rozšíření plochy B/r2 na úkor plochy C/v3. Městské části jsou dle Statutu města Brna oprávněny uplatňovat právo na místní samosprávu ve specifickém režimu prostřednictvím vyjádření k projednávaným územně plánovacím dokumentacím.

Na základě výsledků projednání byly místní zájmy městské části MČ Brno-Medlánky alespoň částečně zohledněny a Návrh pro 2. opakované veřejné projednání byl upraven.

Připomínce je vyhověno částečně, promítnutím požadavků na konkretizaci využití lokality Me-1 pro občanskou vybavenost do požadavků k řešení do vymezené ÚS-8.

Připomínka č.25

Vyhodnocení připomínky:

V rámci podání je požadováno vymezení propojení mezi územím Technologického parku a průmyslovou zónou v Kuřimi.

Pro dokladování transparentnosti procesu vyhodnocení podání je uvedeno také mezitímní vyhodnocení z r. 2020:

Požadavku bylo v roce 2020 vyhověno částečně, protože: „Úkolem územního plánu je vytvářet územní podmínky pro možnost umístění záměrů, nikoliv zajistit „bezproblémovou“ realizaci všech záměrů a znát podrobné technické provedení jednotlivých úseků. Obecně územní plán stanovuje základní koncepci rozvoje území obce, ochrany jeho hodnot, jeho plošného a prostorového uspořádání, uspořádání krajiny a koncepci veřejné infrastruktury a stanovuje podmínky pro využití území. Nový Územní plán města Brna (ÚPmB) pracuje s méně podrobným měřítkem hlavního výkresu 1:10 000, než tomu je u současného (1:5000).

V rámci stanovení podmínek využití ploch v kap. 6.2. a kap. 6.3.3.10 závazné textové části je umožněno umístění cyklistické infrastruktury ve všech plochách s rozdílným způsobem využití. Z hlediska požadavku na zakreslení dalších propojení uvádíme, že v rámci cyklistické dopravy byl zvolen obecnější přístup.

Ve výkrese 2.2. Souhrnný výkres dopravy jsou vyznačeny „vybrané samostatné cyklotrasy“, kterými jsou zpřesněny záměry ze Zásad územního rozvoje Jihomoravského kraje. Ve výkresu odůvodnění O.6 Cyklistická doprava – schéma jsou k výše uvedenému jevu navíc vyznačeny „vybrané pouliční cyklotrasy“, které naznačují možná vybraná propojení území města, která však již nejsou závazná a je možné je operativně upravovat nebo dále doplňovat.

Obecně ve výkresu odůvodnění O.6 nejsou trasy vymezeny závazně a umístění jakýchkoliv cyklistických tras nebo stezek je možná v souvislosti s obecnými podmínkami uvedenými v kapitolách 6.1 až 6.5 Výroku ve všech plochách.“

Konečné vyhodnocení podání se vztahuje k výslednému řešení Návrhu nového ÚPmB:

Návrh Územního plánu města Brna pro opakované veřejné projednání (06/2021) byl upraven a požadované propojení cyklostezkou Technologický park - Kuřim bylo doplněno o tuto trasu do výkresu 2.2. a Odůvodnění.

Tímto je požadavek zohledněn.

Připomínka č.26

Vyhodnocení připomínky:

V dané věci uplatnila připomínku MČ Brno-Medlánky, pořizovatel požadavku vyhověl takto: Stávající zástavba RD ve východním konci ulice Turistická byla zahrnuta do stabilizované plochy městské zeleně Z - zámecký park- již v Konceptu nového ÚP. Existence stávající zástavby zahrnuté do jiné funkční plochy nestavební je ošetřena obecným regulativem a neznamená její vymístění a dotvoření celého území jako park.

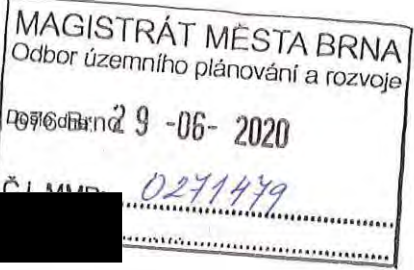
Zástavba RD dotváří charakter území u křižovatky ulic Turistická a Hudcova a zasahuje území o rozloze cca 0,24 ha. Proto je možné pro zástavbu vymezit samostatnou stavební funkční plochu v souladu s požadavkem § 3 odst 1 vyhl. 501/2006 Sb., v platném znění.

Obdobně lze postupovat v případě zástavby komerčními objekty a v ulici Hudcova 2,2a, které zahrnují území o rozloze cca 0,31 ha.

Zpracovatel se na základě pokynu pořizovatele problematikou vymezení odpovídající stavební plochy pro zástavbu RD na ul. Turistická a zástavbu vybavenosti na ul. Hudcova znovu zabýval a –z pozice odborného garanta správnosti řešení– vymezil jednu stabilizovanou plochu smíšenou obytnou.

Ve výsledku je připomínce vyhověno.

3796



Adresát: Magistrát města Brna, Odbor územního plánování a rozvoje, Kounicova 67, 602 00 Brno

29-06-2020

Podatel:

Jméno a příjmení: datum narození:

Trvale bytem:

Jsem – nejsem* vlastníkem nemovitosti v ploše dotčené navrhovanou změnou (uvést parcelní číslo pozemku nebo číslo popisné stavby nebo identifikaci bytové či nebytové jednotky)

..... v katastrálním území: Medláňky.....

(* nehodící se škrtněte)

NÁMITKA – PŘIPOMÍNKA* proti Návrhu Územního plánu města Brna, jeho grafické i textové části

Vznáším námitky – připomínky označené níže křížkem:

- 1 Požadujeme zásadně redukovat navrhovaný rozsah záboru zemědělského půdního fondu a navrhované navýšení zastavěnosti v k. ú. Medláňky. 1
- 2 Požadujeme vypuštění plánovaných komunikací: 2
- 6
 - o mezi Komínem (resp. Bystřicí) a Medláňkami se zaústěním do ulice Turistické (navržené jako veřejné prostranství se zábořem ploch polí a zahrádek v lokalitě u křížku pro budoucí výstavbu)
 - o mezi Medláňkami a Ivanovicemi od ulice V Újezdech pod kasárnami v Řečovicích
 - o mezi Technologickým parkem (ul. Purkyňovou) a ulicí Hudcovou, ústící na ulici V Újezdech 6
- 7 Požadujeme vypuštění plánovaných územních rezerv pro komunikace: 7
- 7
 - o mezi ulicí Turistickou (od křížku) a ulicí Purkyňovou mezi Medláňkami a Ivanovicemi
 - o mezi ulicí Turistickou a ulicí V Újezdech. 7
- 7 Nesouhlasíme s novým dopravním propojením mezi ulicemi V Újezdech a K Babě v rozvojové ploše Me-3. 7
- 8 Požadujeme změnit plánovanou výstavbu na polích mezi Medláňkami, Řečovicemi a Ivanovicemi výhradně na méně intenzivní nízkopodlažní výstavbu do úrovně podlažnosti 2, ideálně výstavbu rodinných domů a jejich funkční komunikační napojení do území té městské části, kde je tato výstavba plánována. Požadujeme zásadní snížení intenzity využití území celých rozvojových ploch R-3 a Me-4 (méně obyvatel, méně pracovníků) a to také výrazným rozšířením ploch zeleně Z, kterých by mělo být násobně více, než je v lokalitě plánováno. 8
- 9 Požadujeme v rozvojové ploše Me-4 pod ulicí V Újezdech plochu V/a2 ponechat v navrhovaném umístění podél stávající komunikace, avšak její celkový rozsah zmenšit na rozsah dle stávajícího ÚP tak, aby tato plocha začínala až za křižovatkou s ulicí Nadační; ve zbývajících plošech vymezit plochu zeleně Z. 9
- 10 Požadujeme novou výstavbu v rozvojové ploše Me-4 podmínit prověřením v rámci územní studie s ohledem na přilehlou rekreačně sportovní oblast a zachování plnohodnotného prostupu do této oblasti. 10
- 11 Požadujeme zásadní snížení intenzity využití území Geotyziky a Medláňské cihelny v rozvojové ploše R-8 (méně obyvatel, méně pracovníků), aby byl rozvoj těchto lokalit únosný pro stávající infrastrukturu Medlánek. 11
- 12 Požadujeme mezi veřejně prospěšné stavby zahrnout také komunikační propojení mezi ulicemi Renčova a Terezy Novákové pro odlehčení dopravy z Duhových Polí. 12
- 13 Požadujeme vypuštění územní rezervy pro bydlení v zahradách a polích v lokalitě B-6 při ulici Turistické a Výcházkové a vypuštění územní rezervy pro bydlení pod ulicí V Újezdech B-7. 13
- 14 Požadujeme zachovat stávající stabilizovanou plochu vysazeného a vzrostlého biokoridoru kolem Medláňského potoka jako plochu Územního systému ekologické stability (ÚSES) – biokoridor - a dle reálného stavu masivních výsadeb kolem polní cesty na pozemku p. č. 1818 v k. ú. Medláňky vymezit plochu krajinné zeleně K. 14
- 15 Požadujeme v rámci katastru Medlánek vyčlenit funkční plochy na městských pozemcích pro domov pro seniory, sběrné středisko separovaného odpadu, školství a sport. 15
- 16 Požadujeme změnit pobytovou louku kolem tzv. Žebětínské cesty v prodloužení ulice Žebětínek (p. č. 1811 v k. ú. Medláňky) ze zemědělské plochy A na plochu krajinné zeleně K. 16
- 17 Požadujeme zachovat stávající prostup územím mezi ulicemi Turistickou a Výcházkovou a pozemky p. č. 1033/1 a 1033/12 v k. ú. Medláňky definovat dle reálného stavu jako zeleň Z, tzn. neměnit na zahrady I. 17

Statutární město Brno
Doručeno: 29.06.2020
MMB/0271479/2020

listy: 1 přílohy:
druh: li/sv:



- 1 8 □ Požadujeme plochu vedle stromové kaple na pozemku p. č. 1353 v k. ú. Medláňky vymezit pro vzpomínkovou háj s možností pohřbívání ke kořenům jako plochu V/x/h. 1 8
- 1 9 □ Požadujeme změnit pozemky dostupné jen cestou kolem medláneckého rybníka (p. č. 994/1, 1000/11 a další související pozemky v k. ú. Medláňky, které byly dříve plochami H) z ploch bydlení B na plochy zeleně Z nebo K nebo plochy vodní a vodohospodářské H, jak je tomu dosud. 1 9
- 2 0 □ Požadujeme plochu části městských pozemků při ul. Rysova p. č. 985/1 a 985/19 v k. ú. Medláňky, kde se nachází zahrada MŠ a veřejná zezeň, ponechat jako plochy zeleně Z; v případě trvání požadavku na doplnění zástavby změnit na plochu veřejné vybavenosti V pro možnost vybudování domova pro seniory. 2 0
- 2 1 □ Požadujeme změnit pozemky plánované historicky jako rezerva pro novou radnici u kruhového objezdu (p. č. 985/21 a přiléhající části pozemků p. č. 985/1 a 985/2 v k. ú. Medláňky) z plochy bydlení B/r2 na plochu veřejné vybavenosti V/r2). 2 1
- 2 2 □ Požadujeme plochu mezi městským bytovým domem Jabloňová 22-28 a ulicí Kuřimskou ponechat plochy dle stávajícího ÚP jako zezeň Z, tzn. neměnit na bydlení B. 2 2
- 2 3 □ V lokalitě Technoparku v rozvojové ploše Me-1 požadujeme zredukovat navrhované plochy bydlení za parkem ve prospěch ploch zeleně, a to alespoň v rozsahu, jak s nimi počítal stávající územní plán, požadujeme v souladu se stávajícím ÚP zachovat pruh zeleně pro rozšíření Zámeckého parku směrem k budoucí zastávce tramvaje a dále jej prodloužit podél budoucí tramvajové trati Me/31 celou lokalitou Technoparku a v jejím sousedství vést plochu pro vybudování stezky pro pěší a cyklisty pro zajištění prostupnosti území z Medlánek do Králova Pole. 2 3
- 2 4 □ V lokalitě Technoparku v rozvojové ploše Me-1 dále požadujeme navýšení ploch zeleně alespoň na úroveň stávajícího ÚP, dále požadujeme v části této lokality blíže k Medláňkám pamatovat i na veřejnou vybavenost v podobě školství, hřišť a sportovišť, aby noví obyvatelé i zaměstnanci nezhoršili již tak nedostatečnou kapacitu stávající veřejné vybavenosti v Medláňkách (MŠ, ZŠ, centrum volného času, dětská hřiště, sportoviště). Požadujeme v dostupné vzdálenosti od ZŠ plochu pro sport S pro vybudování tělocvičny či malé sportovní haly, kterou by mohly využívat na tělocvik i děti základní školy, jejíž tělocvična je za hranou kapacity a brání případnému navýšení počtu žáků. 2 4
- 2 5 □ Požadujeme zahrnout cyklostezku spojující Technopark a Průmyslovou zónu v Kuřimi kolem kasáren v Řečkovicích, Ivanovice a Česku. 2 5
- 2 6 □ Požadujeme respektovat reálný stav využití území a v lokalitě Zámeckého parku vymezit plochy zastavěné rodinnými domy jako plochy bydlení B/r1 a plochu pod zámek jako plochu smíšenou obytnou C a v lokalitě Medláneckého kopce a jeho úpatí vymezit plochy zahrad I. 2 6

Dále doplňuji:

Pro zahrádkaření v městě Brně je návrh územního plánu prakticky likvidační. **Zrušeno má být minimálně 51,73 % plochy zahrádek a 2,78 % plochy zahrádek má být dáno do územní rezervy - to činí cca než 130 ha.** Z toho cca 35 % plochy má být zastavěno především bytovými domy a vilami převážně pro zbohatlíky a překupníky. Mladí lidé, rodiny s dětmi a středně příjmové skupiny obyvatelstva na ně zpravidla nedosáhnou. A to se tím ještě tvůrci územního plánu chlubí. Například jeden z tvůrců a propagátorů tohoto „návrhu“ pan Ing. Ondřej Nečaský navrhuje zahrádkářům náhradou za 130 ha pozemků I. a II. bonity také nepatrné pozemky kamenitého úhoru bez přístupu k vodě na Hádech a další podřadné pozemky. Dokonce prohlásil, že parky mají z hlediska veřejné prospěšnosti větší význam než zahrádky. Zřejmě neví, kolik peněz stojí město či MČ založení a údržba takového parku, který nakonec bude využíván především jako výběh pro psy. Zatímco nájemci a vlastníci zahrad do nich vložili a stále vkládají nemalé finanční prostředky, osobní invenci a bezpočet hodin práce. Každoročně po dlouhá desetiletí a po několik generací platí MČ za zahrady nemalé nájemné či daně státu, v zahradách obdělávají půdu a zúrodňují ji bez nároku na uznání či odměnu, a to bez jakékoliv finanční zátěže pro MČ, město či stát. To vše v době úpadku produkce a zvyšování cen ovoce a zeleniny, v době kdy je naléhavým trendem ochlazování městského klimatu prostřednictvím zeleně a zadržování vody v dlouhá desetiletí obdělávané půdě. Zahrady slouží mimo jiné jako zdravotní terapie a azyl pro občany všeho věku a rodiny s dětmi v dobách nejrůznějších krizí osobních i celospolečenských. Pochopitelně enormně roste zájem mladých lidí o zahrádkaření. Z uvedeného je zřejmé, že význam zahrádek z hlediska veřejné prospěšnosti je výrazně vyšší než význam parků.

Zachování zahrad, jako součástí veřejné zeleně města, je ve shodě s programem diverzity městské zeleně podle modelu EU.

Co se týká odůvodnění mé připomínky/námítky, plně odkazuji na stanovisko MČ Brno-Medláňky k Návrhu Územního plánu města Brna.

V Brně dne ...9. 6. 2020.....

Podpis 

MMB/0271479/2020

Připomínka č.1

Vyhodnocení připomínky:

Předmětné území Medlánek má být dle dohody o vypořádání stanoviska Ministerstva životního prostředí (MŽP ČR) ke Konceptu ÚPmB ze dne 22.6.2017 z hlediska záboru ZPF řešeno dle varianty II. Konceptu ÚPmB s požadavkem na převedení rozvojové lokality Me-7 v rozsahu var. I Konceptu ÚPmB do územní rezervy pro bydlení (v Návrhu ÚPmB územní rezerva B-6) a dle podnětu samosprávy rozvojovou lokalitu Me-8 východně od komunikačního propojení řešit v rozsahu dle var. III (v Návrhu ÚPmB rozvojová lokalita Me-4) a západně od komunikačního propojení zařadit do územní rezervy pro bydlení v rozsahu dle var. II. (v Návrhu ÚPmB část územní rezervy B-7). V bezprostředním okolí měla být navazující rozvojová lokalita v MČ Brno-Řečkovice a Mokrá hora R-3 řešena obdobným způsobem - východně od komunikačního propojení rozvoj území dle var. III Konceptu ÚPmB (v Návrhu ÚPmB rozvojová lokalita R-3), západně od komunikace územní rezerva pro bydlení v rozsahu dle var. II. (v Návrhu ÚPmB část územní rezervy B-7). Tato dohodnutá řešení jsou součástí Pokynů pro vypracování Návrhu ÚPmB, které schválilo Zastupitelstvo města Brna usnesením č. ZM7/3871 na zasedání konaném dne 19. 6. 2018 (dále jen "Pokyny"). Návrhem ÚPmB jsou tak v daném území zcela naplněny Pokyny pro vypracování Návrhu ÚPmB a dotčený orgán MŽP ČR v této fázi pořizované dokumentace plně souhlasí s předloženým řešením Návrhu ÚPmB z hlediska záboru ZPF v k.ú. Medlánek, a proto není důvodné předmětné řešení měnit.

Uvádíme také, že územní rozvoj v ose Medlánek – Řečkovice – Ivanovice vyplývá ze Zadání, které je tímto způsobem konzistentně naplňováno. Tento rozvoj souvisí s trasováním D43 a předmětné územní rezervy bude možné aktivovat (převést do návrhu) pouze v případě, že bude na úrovni ZÚR JMK rozhodnuto o výsledné variantě řešení D43 na území města. Při návrhu řešení pak musí být zohledněny a zapracovány i případné další dopady a souvislosti, které nyní nelze dopředu předjímat.

Ovšem je nutné uvést, že v k.ú. Medlánek téměř nedochází v Návrhu ÚPmB k vymezení nových zastavitelných (návrhových) ploch oproti platnému ÚPmB, vyjma zastavitelných ploch na východní straně prodloužené ulice V Újezdech.

Nicméně na základě rozhodnutí Rady města Brna (RMB), které přijala na schůzi RMB č. R8/127 zahájené dne 20.1.2021 s pokračováním dne 25.1.2021, uplatnil určený zastupitel, radní pro územní plánování RNDr. Filip Chvátal, PhD. u pořizovatele připravovaného Územního plánu města Brna – Odboru územního plánování a rozvoje MMB, ve smyslu § 53 odst. (1) zákona č. 183/2006 sb., o územním plánování a stavebním řádu, ve znění pozdějších předpisů, podnět, aby vyhodnocení výsledků projednání dokončil v souladu s doporučením RMB. RMB doporučila řešení u problematických oblastí rozvoje města stěžejního charakteru. u předmětné územní rezervy B-6 a B-7 následujícím způsobem:

„Vzhledem k tomu, že došlo na úrovni ZÚR JMK k rozhodnutí o umístění koridoru komunikace R-43 na území města Brna, je možné učinit rozhodnutí a aktivovat územní rezervy tj. územní rezervy převést zpět do zastavitelných ploch dle projednané a vybrané varianty Konceptu ÚPmB či dílčích úprav. Aktivaci územních rezerv převedením do zastavitelných ploch však nelze v úpravě Návrhu ÚPmB před opakovaným veřejným projednáním doporučit, ale až po první aktualizaci nového ÚPmB v rámci Zprávy o uplatňování ÚPmB, případně samostatnou změnou nového ÚPmB. V Návrhu ÚPmB by tak byly územní rezervy ponechány vyjma těch, kde je na základě výsledků projednání doporučeno jejich vypuštění (např. právě předmětná B-6 a B-7)“.

Na základě výše uvedeného pořizovatel dává pokyn územní rezervu B-6 a B-7 z návrhu ÚPmB vypustit v souladu s podnětem určeného zastupitele.

Připomínka č.2

Vyhodnocení připomínky:

Tangenciální propojení městských částí Brno-Komín a Brno - Bystrc s MČ Brno-Medlánky je dlouhodobě sledované už v platném ÚPmB, pro které je zde vymezena plocha komunikací a prostranství místního významu s navazující plochou krajinné zeleně pro možnost umístění stromořadí či jiného krajinného prvku v rekreačně využívaném území. V Návrhu nového ÚPmB se rovněž v kontinuitě se stávajícím ÚPmB vymezuje plocha veřejného prostranství, která kopíruje stávající zpevněnou cestu vedoucí přes předmětné území (agreguje částečně i návrhovou plochu krajinné zeleně KV ze stávajícího ÚPmB, což je dáno měřítkem nového ÚPmB) a která vytváří podmínky pro žádoucí prostupnost územím. Z hlediska koncepce uspořádání dopravy slouží tato plocha pro vedení samostatné cyklotrasy. Zajišťuje dopravní obsluhu pro rozvojovou část brněnské ZOO ze strany Brna-Bystrce a stabilizovaného areálu Pily ČR, dále pak stabilizovaného areálu Policie ČR a medláneckého letiště ze strany Brna-Medlánek. Převážná část území je však určena pro nestavební využití, které negeneruje dopravní zatížení. Koridor již v současné době plní funkci obsluhy navazujících pozemků a jeho vymezení je nezbytné. Jeho šířka neznamená „výstavbu“ komunikace v celé šíři, ale umožňuje „kultivaci“ nevyhovujícího stavu a doplnění např. oboustranného stromořadí a zvýšení kvality prostupnosti pro pěší a cyklisty. To, jakým způsobem bude upraven provoz na tomto propojení nebo případně rozdělení na provozně nezávislé úseky není předmětem řešení územního plánu, ale úpravy organizace dopravy, která stanoví podmínky provozu, případně zamezí průjezdu nebo omezí některé nežádoucí pohyby.

Na základě rozhodnutí Rady města Brna (RMB) konané na schůzi RMB č.R8/127 zahájené dne 20.1.2021 s pokračováním dne 25.1.2021, uplatnil určený zastupitel, radní pro územní plánování RNDr. Filip Chvátal, PhD. u pořizovatele připravovaného Územního plánu města Brna – Odboru územního plánování a rozvoje MMB, ve smyslu § 53 odst. (1) zákona č. 183/2006 sb., o územním plánování a stavebním řádu, ve znění pozdějších předpisů, podnět, aby vyhodnocení výsledků projednání dokončil v souladu s doporučením RMB. Co se týče problematické oblasti rozvoje města RMB doporučila komunikační propojení Komín - Medlánky řešit jako návrhovou plochu veřejného prostranství O s tím, že část tohoto koridoru v prostoru od odbočky k rozvojové ploše ZOO k areálu Policie ČR bude stabilizován v rozsahu platného ÚPmB (bez integrace plochy zeleně).

Připomínka č.3

Vyhodnocení připomínky:

V rámci podání je vysloven požadavek na vypuštění komunikačního propojení mezi Medláncami a Ivanovicemi, od ulice V Újezdech, označeným ve výkrese 2.2 jako R/1.

Vyhodnocení z r. 2020:

„Záměr R/1 má přímou souvislost s rozvojem MČ Brno-Řečkovice a MČ Brno-Ivanovice a tento záměr nelze vypustit, ale jeho podoba dozná změn.

V upraveném návrhu budou doplněny plochy rozvoje na k.ú. Ivanovice a záměr R/1 nebude propojován na k.ú. Medlánky a bude veden v koridoru ulice Terezy Novákové (záměr R/31).“

Pro dokladování transparentnosti procesu vyhodnocení podání a pro úplnost uvádíme, že v předmětném území došlo ke změně. Ve výsledném řešení Návrhu nového ÚPmB byla poloha záměru R/1 upravena a záměr je připojen na ulici Žilkovu v MČ Brno-Řečkovice a Mokrý Hora. S územím MČ Brno-Medlánky není propojen.

Tato změna však nemá vliv na podstatu vyhodnocení požadavku podatele.

Připomínka č.4

Vyhodnocení připomínky:

V rámci podání je požadováno vypuštění plánované komunikace mezi Technologickým parkem (ul. Purkyňovou a ulicí Hudcovou, ústící naproti ZŠ (záměr Me/1).

Pro dokladování transparentnosti procesu vyhodnocení podání je uvedeno také mezitímní vyhodnocení z r. 2020:

Požadavku nebylo v roce 2020 vyhověno, protože: „ÚPmB vymezuje doplnění komunikaci sběrného významu Me/1 z ul. Purkyňova do ul. Hudcova, která je nezbytná pro rozvoj lokality Technologický park Me-1. Společně s další komunikační sítí v navazujícím území doplňuje dopravní skelet pro odvedení dopravy z této části území.“

Konečné vyhodnocení podání se vztahuje k výslednému řešení Návrhu nového ÚPmB:

Návrh Územního plánu města Brna pro opakované veřejné projednání (06/2021) byl upraven. Záměr Me/1 byl přetrasován do souběžné polohy s ulicí Hradeckou. Do ulice Hudcovy naproti ZŠ tedy není připojen.

Tímto je požadavek zohledněn.

Připomínka č.5

Vyhodnocení připomínky:

Návrh ÚPmB vymezuje O-6 jako územní rezervu k prověření možnosti napojení lokality bydlení vymezené v územní rezervě B-6 na komunikační síť ve směru Medlánský park (Technologický park)– Hudcova – Řečkovice – Ivanovice tak, aby byl přiměřeně doplněn chybějící dopravní skelet, přičemž je možné aktivovat územní rezervu pouze v případě, že bude na úrovni ZÚR JMK rozhodnuto o trasování D43 na území města Brna.

Nicméně na základě rozhodnutí Rady města Brna (RMB), které přijala na schůzi RMB č.R8/127 zahájené dne 20.1.2021 s pokračováním dne 25.1.2021, uplatnil určený zastupitel, radní pro územní plánování RNDr. Filip Chvátal, PhD. u pořizovatele připravovaného Územního plánu města Brna – Odboru územního plánování a rozvoje MMB, ve smyslu § 53 odst. (1) zákona č. 183/2006 sb., o územním plánování a stavebním řádu, ve znění pozdějších předpisů, podnět, aby vyhodnocení výsledků projednání dokončil v souladu s doporučením RMB. RMB doporučila řešení u problematických oblastí rozvoje města stěžejního charakteru. u předmětné územní rezervy O-6 následujícím způsobem:

„Vzhledem k tomu, že došlo na úrovni ZÚR JMK k rozhodnutí o umístění koridoru komunikace R-43 na území města Brna, je možné učinit rozhodnutí a aktivovat územní rezervy tj. územní rezervy převést zpět do zastavitelných ploch dle projednané a vybrané varianty Konceptu ÚPmB či dílčích úprav. Aktivaci územních rezerv převedením do zastavitelných ploch však nelze v úpravě Návrhu ÚPmB před opakovaným veřejným projednáním doporučit, ale až po první aktualizaci nového ÚPmB v rámci Zprávy o uplatňování ÚPmB, případně samostatnou změnou nového ÚPmB. V Návrhu ÚPmB by tak byly územní rezervy ponechány vyjma těch, kde je na základě výsledků projednání doporučeno jejich vypuštění.

Vzhledem k nesouhlasu s původním vedením územní rezervy O-5 a výše uvedenému doporučení RMB na vypuštění koridoru územní rezervy O-6 a O-5 centrem Medlánek byla následně naznačena možnost změny jejího trasování. Jejich úpravu však nebylo možné z časových důvodů prověřit v potřebné podrobnosti a s podrobnějším vyhodnocením dopadů a vlivů na území.

Aby bylo možné podrobněji prověřit toto území jednak z hlediska koncepce dopravy (Odboru dopravy MMB) a z hlediska územních dopadů (Odboru územního plánování a rozvoje MMB), bylo z pozice pořizovatele rozhodnuto o potřebě jejího dalšího vymezení.

Z tohoto důvodu bude územní rezerva O-6 v Návrhu ponechána beze změny a územní rezerva O-5 bude upravena do koridoru v návaznosti od územní rezervy O-6 po propojení se záměrem R/1.

Závěrem uvádíme, že vzhledem k tomu, že se jedná pouze o územní rezervy, tak aktuálně nedochází k žádné změně ÚPmB v souvislosti s těmito dopravními koridory. Po zpracování podrobnějších prověřovacích studií budou vyhodnoceny dopady do území a až následně na základě doporučení bude rozhodnuto o těchto územních rezervách a případném konkrétním vedení tohoto komunikačního propojení.

Připomínka č.6

Vyhodnocení připomínky:

Návrh ÚPmB vymezuje O-5 centrem Medlánek jako územní rezervu k prověření možnosti napojení lokality bydlení vymezené v územní rezervě B-6 na komunikační síť ve směru Medlánky (Technologický park)– Hudcova – Řečkovice – Ivanovice tak, aby byl přiměřeně doplněn chybějící dopravní skelet.

Dále viz odůvodnění náky č.5

Připomínka č.7

Vyhodnocení připomínky:

V rámci podání je požadováno zrušení dopravního propojení mezi ulicemi V Újezdech a K Babě v rozvojové ploše Me-3.

Původní vyhodnocení z r. 2020:

„Komunikace v ulici V Újezdech je vymezena plochou dopravní infrastruktury D, komunikace v ulici K Babě je vyznačeno plochou veřejného prostranství. Rozvojová lokalita Me-3 není s ulicí V Újezdech přímo propojena. Přímé propojení je možné v rámci obecných podmínek využití území, ovšem vzhledem k realizované zástavbě je obtížně realizovatelné a nevhodné. V rámci prostupnosti území je vhodné do karty lokality doplnit podmínku propojení pouze pro pěší a cyklisty.“

Pro dokladování transparentnosti procesu vyhodnocení podání a pro úplnost uvádíme, že v předmětném území došlo ke změně. Ve výsledném řešení Návrhu nového ÚPmB byla poloha záměru R/1 upravena a na k.ú. Medlánky již není vymezen. Komunikace v ulici V Újezdech již není vymezena plochou dopravní infrastruktury D, ale plochou veřejných prostranství. V kartě rozvojové lokality Me-3 je doplněna podmínka zajištění prostupu územím pro pěší a cyklisty.

Tato změna však nemá vliv na podstatu původního vyhodnocení podání.

Připomínka č.8

Vyhodnocení připomínky:

Podatel požaduje změnit plánovanou výstavbu na polích mezi Medláňkami, Řečkovicemi a Ivanovicemi (rozvojové lokality R-3 a Me-4) výhradně na méně intenzivní nízkopodlažní zástavbu, případně požaduje významné rozšíření ploch zeleně.

Rozvojová lokalita Me-4 bude na základě doporučení samosprávy města k vypořádání námitek a připomínek doručených k projednanému Návrhu nového ÚP upravena následovně: Návrhové stavební plochy bydlení (B) a smíšená obytná (C) budou vymezeny jako plocha zemědělská (A). Zůstane tak zachováno stávající funkční využití dle platného ÚPmB – pro zemědělský půdní fond. Původně vymezená plocha městské zeleně pro nový park nebude vymezena. Rozvojová lokalita Me-4 bude zredukována a zůstane pouze jižní část s návrhovými plochami pro veřejnou vybavenost (V).

Rozvojová lokalita R-3 měla původně zůstat bez úprav. Věcný obsah připomínky k rozvojové lokalitě R-3 byl však uplatněn opakovaně při 1. opakovaném veřejném projednání. Podnět na změnu regulativu u předmětné plochy B/k3 na B/r2 podala mimo jiné MČ Brno-Řečkovice a Mokrý Hora. Určený zastupitel RNDr. Filip Chvátal, PhD. dle § 53 odst. (1) stavebního zákona uplatnil v procesu vyhodnocování výsledků projednání dopisem č.j. MMB/0477610/2021 ze dne 13.9.2021 na základě doporučení RMB R8/168 konané dne 1.9.2021 podnět na zohlednění místních zájmů MČ Brno-Řečkovice a Mokrý Hora a to u plochy bydlení v lokalitě Díly (mezi areálem kasáren a zástavbou v ul. Žilkova) snížit výšku zástavby na 2; tj. na místo uvedené B/k3 změnit regulativ na B/r2. Městské části jsou dle Statutu města Brna oprávněny uplatňovat právo na místní samosprávu ve specifickém režimu prostřednictvím vyjádření k projednávaným územně plánovacím dokumentacím.

Na základě výsledků projednání byly místní zájmy městské části Brno-Řečkovice zohledněny a Návrh pro druhé veřejné opakované projednání bude upraven (u předmětné plochy dojde ke změně regulativu z B/k3 na B/r2 a k vymezení plochy smíšené obytné C/k3 podél budoucí městské třídy). Touto úpravou je částečně reagováno také na požadavek podatele.

V rámci předmětné lokality je v aktuálním návrhu ÚPmB samostatně vymezena jedna plocha městské zeleně a o dalších se neuvažuje. Platí však to, že u ploch bydlení i ploch smíšených obytných je dle regulativu povinnost dodržet minimální plochu zeleně v rozsahu 30 % pro disponibilní pozemky stavebního záměru. Zeleň tedy musí být, jak požaduje podatel, výraznou součástí ploch C.

Připomínka č.9

Vyhodnocení připomínky:

Plochy pro veřejnou vybavenost v rozvojové lokalitě Me-4 jsou určeny pro výstavbu MŠ. V dotčeném území se vyskytují převážně plochy bydlení. Rozvojová lokalita proto řeší doplnění ploch veřejné vybavenosti na severním okraji MČ Medlánky, které navážou na přírodně rekreační území kolem Medláneckého rybníka. MČ Medlánky dlouhodobě postrádá novou mateřskou školu, část plochy pro veřejnou vybavenost je proto vhodné využít právě tímto účelem. Z toho důvodu je vhodné ponechat pro ni vymezené plochy.

Připomínka č.10

Vyhodnocení připomínky:

Požadujete pro rozvojovou lokalitu Me-4 podmínku prověření územní studií. Jako důvod uvádíte především prostup do sousedících rekreačních a sportovních oblastí.

Podmínka tohoto prostupu je uvedena v kartě lokalit, nemůže být tedy opomenuta. Územní studie se předepisuje zpravidla ve větších rozvojových plochách pro řešení vybraných problémů, případně pro variantní řešení. Na své náklady může územní studii zpracovat také ten, který změnu v území inicioval a realizuje ji. Plocha této lokality je však pro zadání samostatné územní studie příliš malá a okruh problémů příliš omezený na to, aby se nová výstavba ÚS podmiňovala.

Rozvojová lokalita Me-4 byla téměř celá zrušena.

Připomínka č.11

Vyhodnocení připomínky:

Pro lokalitu R-8 požadujete zásadní snížení intenzity využití území. Uprostřed stabilizovaných ploch pro bydlení se nachází zahrádkářská kolonie, nevyužívané objekty a výšková stavba bývalé Geofyziky. Návrh nového ÚP počítá s využitím zahrádek pro plochu veřejné městské zeleně, která může plnit i funkci veřejného prostranství. Zbytek ploch je určený pro bydlení nebo jako plocha smíšená obytná s volnou zástavbou s výškovou úrovní v/3 (6-16 m). Toto je nejnižší možná výšková úroveň vhodná pro městskou zástavbu, obytná sídliště a areály. Nižší zástavba s nižší intenzitou osídlení 1 nebo 2 je vhodná pro rezidenční nízkopodlažní zástavbu, tedy samostatné nebo řadové rodinné domy. Nově navrhovaná zástavba bude navazovat svým charakterem spíše na zástavbu mezi ulicemi Podpěrova a Jabloňová také s výškovou úrovní v/3. Větší výšková úroveň v/5 je navržena pouze pro stávající výškovou budovu Geofyziky. Snižování výškové úrovně zástavby pod úroveň 3 a s tím snižování intenzity využití území není možné. Výšková úroveň 3 je pro volnou bytovou zástavbu nejnižší možná, nižší zástavba rodinnými domy (rezidenční zástavba) v lokalitě není vhodná.

Připomínka č.12

Vyhodnocení připomínky:

V rámci připomínky je požadavek na vymezení propojení ulice Renčovy a Terezy Novákové formou veřejně prospěšných staveb.

Ve výkresu 2.2 Souhrnný výkres dopravy a 3.0 Veřejně prospěšných staveb jsou vymezeny plochou dopravní infrastruktury D prvky systému komunikací, tvořící základní komunikační systém města Brna (komunikace sběrné, nadsběrné, rychlostní a dálnice).

Komunikace, které jsou vymezeny plochou veřejných prostranství jsou součástí místní sítě a zajišťují doplňkové propojení v rámci městské části. Tímto způsobem je vyznačeno i propojení Renčova – Terezy Novákové.

Z hlediska nastavených principů vyznačení prvků (viz výše) nelze požadavku na doplnění vymezení propojení Renčova – Terezy Novákové ve výkresu 2.2 a 3.0 vyhovět, protože se jedná především o síť obslužných komunikací vymezených plochou veřejných prostranství.

Připomínka č.13

Vyhodnocení připomínky:

Předmětem připomínky je požadavek na vypuštění územních rezerv pro bydlení B-6 a B-7. Předmětné území Medlánek má být dle dohody o vypořádání stanoviska Ministerstva životního prostředí (MŽP ČR) ke Konceptu ÚPmB ze dne 22.6.2017 z hlediska záboru ZPF řešeno dle varianty II. Konceptu ÚPmB s požadavkem na převedení rozvojové lokality Me-7 v rozsahu var. I Konceptu ÚPmB do územní rezervy pro bydlení (v Návrhu ÚPmB územní rezerva B-6) a dle podnětu samosprávy rozvojovou lokalitu Me-8 východně od komunikačního propojení řešit v rozsahu dle var. III (v Návrhu ÚPmB rozvojová lokalita Me-4) a západně od komunikačního propojení zařadit do územní rezervy pro bydlení v rozsahu dle var. II. (v Návrhu ÚPmB část územní rezervy B-7). V bezprostředním okolí měla být navazující rozvojová lokalita v MČ Brno-Řečkovice a Mokrá hora R-3 řešena obdobným způsobem - východně od komunikačního propojení rozvoj území dle var. III Konceptu ÚPmB (v Návrhu ÚPmB rozvojová lokalita R-3), západně od komunikace územní rezerva pro bydlení v rozsahu dle var. II. (v Návrhu ÚPmB část územní rezervy B-7). Tato dohodnutá řešení jsou součástí Pokynů pro vypracování Návrhu ÚPmB, které schválilo Zastupitelstvo města Brna usnesením č. ZM7/3871 na zasedání konaném dne 19. 6. 2018 (dále jen "Pokyny"). Návrhem ÚPmB jsou tak v daném území zcela naplněny Pokyny pro vypracování Návrhu ÚPmB a dotčený orgán MŽP ČR v této fázi pořizované dokumentace plně souhlasí s předloženým řešením Návrhu ÚPmB z hlediska záboru ZPF v k.ú. Medlánek, a proto není důvodné předmětné řešení měnit.

Uvádíme také, že územní rozvoj v ose Medlánek – Řečkovice – Ivanovice vyplývá ze Zadání, které je tímto způsobem konzistentně naplňováno. Tento rozvoj souvisí s trasováním D43 a předmětné územní rezervy bude možné aktivovat (převést do návrhu) pouze v případě, že bude na úrovni ZÚR JMK rozhodnuto o výsledné variantě řešení D43 na území města. Při návrhu řešení pak musí být zohledněny a zapracovány i případné další dopady a souvislosti, které nyní nelze dopředu předjímat.

Ovšem je nutné uvést, že v k.ú. Medlánek téměř nedochází v Návrhu ÚPmB k vymezení nových zastavitelných (návrhových) ploch oproti platnému ÚPmB, vyjma zastavitelných ploch na východní straně prodloužené ulice V Újezdech.

Nicméně na základě rozhodnutí Rady města Brna (RMB), které přijala na schůzi RMB č.R8/127 zahájené dne 20.1.2021 s pokračováním dne 25.1.2021, uplatnil určený zastupitel, radní pro územní plánování RNDr. Filip Chvátal, PhD. u pořizovatele připravovaného Územního plánu města Brna – Odboru územního plánování a rozvoje MMB, ve smyslu § 53 odst. (1) zákona č. 183/2006 sb., o územním plánování a stavebním řádu, ve znění pozdějších předpisů, podnět, aby vyhodnocení výsledků projednání dokončil v souladu s doporučením RMB. RMB doporučila řešení u problematických oblastí rozvoje města stěžejního charakteru. u předmětné územní rezervy B-6 a B-7 následujícím způsobem:

„Vzhledem k tomu, že došlo na úrovni ZÚR JMK k rozhodnutí o umístění koridoru komunikace R-43 na území města Brna, je možné učinit rozhodnutí a aktivovat územní rezervy tj. územní rezervy převést zpět do zastavitelných ploch dle projednané a vybrané varianty Konceptu ÚPmB či dílčích úprav. Aktivaci územních rezerv převedením do zastavitelných ploch však nelze v úpravě Návrhu ÚPmB před opakovaným veřejným projednáním doporučit, ale až po první aktualizaci nového ÚPmB v rámci Zprávy o uplatňování ÚPmB, případně samostatnou změnou nového ÚPmB. V Návrhu ÚPmB by tak byly územní rezervy ponechány vyjma těch, kde je na základě výsledků projednání doporučeno jejich vypuštění.

Na základě výše uvedeného pořizovatel dává pokyn územní rezervu B-6 a B-7 z návrhu ÚPmB vypustit v souladu s podnětem určeného zastupitele.

Připomínka č.14

Vyhodnocení připomínky:

Vymezení územního systému ekologické stability (ÚSES) je v Návrhu ÚPmB v souladu s odborným oborovým dokumentem – plánem ÚSES, který je nezbytným podkladem pro vymezení ÚSES v ÚPD. Dle plánu ÚSES jsou v předmětné lokalitě vymezeny interakční prvky, které nahrazují lokální biokoridor ve dně údolí Medláneckého potoka nad Medládkami vymezený v platném ÚPmB. K hlavním důvodům nahrazení předmětného biokoridoru interakčními prvky patří jeho nízký biogeografický význam bez možnosti začlenění do ucelené hydrofilní větve místního ÚSES s vymezením funkčně odpovídajících biocenter.

Pro informaci uvádíme, že interakční prvek je obecně doplňkovou skladebnou částí lokálního ÚSES, která posiluje interakci ekologicky stabilnějších a méně stabilních ekosystémů, a tím ty méně stabilní pomáhá stabilizovat. Konkrétně zprostředkovává příznivé působení lokálních (místních) biocenter a biokoridorů na okolní, ekologicky méně stabilní krajinu. Skutečnost, že jde o doplňkové skladebné části místního ÚSES, znamená, že představují doplněk k vymezení biocenter a biokoridorů a není až tak podstatná jejich funkce pro ochranu přirozeného genofondu. Vymezování interakčních prvků není na rozdíl od biocenter a biokoridorů nikterak vázáno na biogeografické členění krajiny, a naopak daleko více vychází z aktuálního stavu krajiny. Návrh soustavy interakčních prvků má v zásadě doporučující charakter a nemá zákonnou podporu.

Ve vztahu k územnímu plánu jsou interakční prvky obecně "podměrečnou" kategorií, tj. takovou kategorií prvků, jejichž vymezení je pod rozlišovací možností územního plánu a povinnost jeho vymezení ani nevyplývá z právních předpisů. Nicméně o existenci interakčních prvků či o existenci jejich návrhu by měl mít zpracovatel územně plánovací dokumentace povědomí, aby svým řešením zbytečně funkční prvky nelikvidoval a u dosud neexistujících či nedostatečně funkčních neznemožnil provedení navržených opatření.

Na základě uvedeného je zřejmý důvod, pro který v dané lokalitě není v Návrhu ÚPmB vymezena a ani není vhodné vymezovat skladebnou část ÚSES – lokální biokoridor. Nicméně zpracovatel svým návrhem – vymezením příslušných ploch návrhové zeleně v předmětné lokalitě zajistil další existenci a funkčnost daných interakčních prvků.

V případě pozemku p.č. 1818 k.ú. Medládky uvádíme, že by se jeho vymezením jako samostatné plochy krajinné zeleně vytvořila podměrečná plocha, která nemá zákonné ani koncepční opodstatnění, protože předmětné krajinnotvorné prvky s ekologicko-stabilizační a také estetickou funkcí v podobě aleje jsou přirozenou součástí mimoprodukčních funkcí zemědělské plochy (viz Odůvodnění Návrhu ÚPmB). Pro informaci ještě uvádíme, že na základě požadavku a dohody s dotčeným orgánem Odborem životního prostředí Magistrátu města Brna, bude do závazné textové části doplněna regulace zajišťující větší a zřejmější ochranu výše uvedených krajinnotvorných prvků. V souvislosti s plánovanou budoucí urbanizací území není vymezení ploch krajinné zeleně žádoucí; vymezení těchto ploch má význam ve volné krajině.

Připomínka č.15

Vyhodnocení připomínky:

Objekty a plochy pro plnění funkce veřejné vybavenosti a sportu mohou být připuštěny i v plochách pro bydlení B nebo smíšených obytných C.

Sběrná střediska odpadů nejsou vzhledem ke svému charakteru a rozloze v územním plánu vymezena. Umístění sběrných středisek odpadů statutárního města Brna je přípustné v plochách bydlení, smíšených obytných, komerční vybavenosti, nákupních a zábavních center a zvláštních areálů, výroby a skladování, lehké výroby, podmíněně přípustné v plochách technické infrastruktury, dopravní infrastruktury a na veřejném prostranství, pokud toto umístění nenaruší jejich funkci.

Připomínce je vyhověno jiným způsobem.

Připomínka č.16

Vyhodnocení připomínky:

Skutečný způsob využití předmětného pozemku, tj. pobytová louka s ekologickou, komunikační a rekreační funkcí je realizovatelný a přípustný i v rámci plochy zemědělské, a to zejména z důvodu, že plní mimoprodukční funkce zemědělské plochy. Dané využití je také v souladu s § 18 odst. (5) stavebního zákona, jehož záměry Návrh ÚPmB z důvodu veřejného zájmu nevylučuje.

Nicméně vzhledem k tomu, že je předmětný pozemek ve vlastnictví Statutárního města Brna, jeho grafická čitelnost je v měřítku zpracování nového ÚPmB, skutečné využití nejlépe reflektuje právě plocha krajinné zeleně a pozemek nebude tvořit nesmyslnou enklávu v daném území, protože plynule navazuje na okolní plochy krajinné zeleně, jeví se důvodné změnit pozemek na plochu krajinné zeleně "K".

Připomínka č.17

Vyhodnocení připomínky:

Předmětem připomínky je požadavek na zachování stávajícího prostupu územím mezi ul. Turistickou a Vycházkovou a z toho důvodu pozemky parc.č. 1033/1 a 1033/12, k.ú. Medlánky definovat jako zeleň Z, tj. neměnit na plochu zahrádek I. Připomínce nelze zcela vyhovět, neboť se jedná o pozemky v soukromém vlastnictví, kdy jeho vlastníci požadují jiné funkční využití, kterému nelze v současné době vyhovět. To však nevylučuje i v plochách zahrádek zachovat stávajícího prostupu územím, pokud bude na tomto řešení s vlastníkem pozemků nalezena shoda.

Pro informaci závěrem uvádíme fakt, že dle obecných podmínek závazné části „Návrhu ÚPmB (2020)“: „Záměry na změny v území musí zachovávat a posilovat prostupnost v území; ve stabilizovaných plochách musí být zachovány pěší trasy zajišťující průchodnost území a přístup k jednotlivým pozemkům. V plochách změn musí být navrhována řešení, která zajistí prostupnost v území, zejména návaznost na zastavěné území či zastavitelné plochy nebo pěší průchodnost do krajiny.“, a dále „Stavby a zařízení dopravní a technické infrastruktury lze umístit ve všech typech ploch s rozdílným způsobem využití. V případě ploch zástavby lze stavby a zařízení dopravní infrastruktury umístit, pokud záměr není zjevně nepřiměřený vůči návazným či dotčeným plochám. V případě volných ploch lze stavby a zařízení dopravní a technické infrastruktury umístit za podmínky minimalizace jejich plošného a prostorového střetu s příslušnou plochou a minimalizace negativního vlivu na funkčnost plochy vyplývající z hlavního využití, pokud není v podmínkách využití typů ploch stanoveno jinak.“, a také „Veřejná prostranství lze umístit ve všech typech ploch s rozdílným způsobem využití.“

Na základě uvedeného je zřejmé, že není nutná požadovaná změna funkčního využití pro zajištění prostupu, která by jako taková měla být zajištěna regulacemi území danými v textové části Návrhu ÚPmB (2020).

Připomínka č.18

Vyhodnocení připomínky:

Skutečný stav (stromová kaple sloužící jako místo spočinutí a rozjímání na procházkách, k venkovním bohoslužbám, k oddávání snoubenců v přírodě nebo třeba pro pořádání koncertů a určené pro širokou veřejnost), a předpokládaný způsob využití předmětného pozemku (vzpomínkový háj s možností pohřbívání ke kořenům) neodpovídá funkčnímu využití navrženému v Návrhu ÚPmB pro plochy zahrádek "I". Vzhledem k tomu, že se část výše uvedených aktivit v daném místě realizuje již nyní, nepředpokládá se konfliktní působení na okolní plochy. Dále uvádíme, že se jedná o pozemky ve vlastnictví města Brna a jde o záměr městské části podporovaný městem. Na základě uvedeného je vhodné vymezit předmětný pozemek p.č. 1353 v k.ú. Medlánky na plochu, která nejlépe reflektuje reálný i budoucí způsob využití a to na plochu veřejné vybavenosti „V/x/h (lze považovat za plochu v krajíně bez nutnosti navázání této plochy na plochu veřejného prostranství).

Připomínka č.19

Vyhodnocení připomínky:

V dané věci uplatnila připomínku MČ Brno-Medlánky, pořizovatel požadavku vyhověl takto: Pozemek parc. č. 1000/11 k. ú. Medlánky je dle platného ÚPmB sice součástí plochy vodohospodářské, dle stavu v území je také spolu s pozemkem parc. č.1012/12 zahrnut do společného oplocení u RD Rysova 2b, s přístupem z ulice Rysova. Jejich vymezení jako součást stabilizované plochy B/r2 je žádoucí.

Oproti tomu pozemek parc. č. 994/1 a s ním i pozemky parc. č. .994/2, 994/3, 984/5, 1012/11 a 1012/20 k. ú. Medlánky jsou dle platného ÚPmB součástí plochy vodohospodářské, dle stavu v území jsou přístupné pouze cestou kolem rybníka a nesouvisejí s nemovitostí určenou pro bydlení. Není proto důvod je nyní v novém ÚP zahrnovat do stabilizované plochy bydlení, využití pozemků takovému funkčnímu využití neodpovídá. V tomto rozsahu se tímto připomínce částečně vyhovuje.

Připomínka č.20

Vyhodnocení připomínky:

V dané věci uplatnila připomínku MČ Brno-Medlánky, pořizovatel požadavku vyhověl takto: Na částech pozemků v majetku smB parc. č. 985/1 a 985/19 k. ú. Medlánky při ulici Rysova je v ÚP vymezena plocha ke stavebnímu využití pro bydlení, stejně tak je na části pozemků návrhová plocha městské zeleně. Pořizovatel preferuje ponechat možnost stavebního využití, tj. nevymezovat zde pouze plochu zeleně. Ta je vyjádřena na částech pozemků v rozsahu návrhové plochy Z. Byť je MČ preferované stavební využití pro domov pro seniory přípustné i v ploše bydlení, garancí takového cílového využití je právě plocha veřejné vybavenosti V. S ohledem na vlastnictví pozemků smB je také vhodné plochu pro veřejný účel jednoznačně v novém ÚP vymežit odpovídající funkcí, tj. plochou V.

Připomínka č.21

Vyhodnocení připomínky:

V dané věci uplatnila připomínku MČ Brno-Medlánky, pořizovatel požadavku vyhověl takto: Požadované vymezení samostatné plochy V na částech pozemků parc. č. 985/1, 985/2 a 985/21 v jižním konci ulice Rysova, při kruhovém objezdu není s ohledem na metodiku zpracování nového ÚP vhodné: jednalo by se o podměrečnou plochu, kterou je problematické v novém ÚP samostatně vymežit za současného zachování čitelnosti hlavního výkresu - rozsah plochy a zápis kódu stavební plochy. Záměr nového objektu radnice MČ lze realizovat i v rámci plochy bydlení. Přesto pořizovatel s přihlédnutím k místním zájmům městské části dává pokyn zpracovatelé, aby požadavek MČ na plochu V prověřil.

Zpracovatel se na základě pokynu pořizovatele problematikou vymezení samostatné funkční plochy zabýval a –z pozice odborného garanta správnosti řešení– v upraveném návrhu ÚP nakonec vymežil rozsah plochy V/v2 tak, aby byla plocha vymezena přehledným způsobem. Ve výsledku je připomínce vyhověno.

Připomínka č.22

Vyhodnocení připomínky:

V dané věci uplatnila připomínku MČ Brno-Medlánky, pořizovatel odůvodnil takto: Území mezi bytovými domy jabloňová 22-28 a ulicí Kuřimskou, které je využíváno jako volné prostranství - zeleň má výměru pod limit 0,2 ha pro samostatné funkční vymezení; plocha zeleně v platném ÚPmB dnes zahrnuje větší území, i to, které je již stavebně využito. Po zpřesnění využití dle skutečného stavu není samostatné vymezení plochy městské zeleně Z v návrhu nového ÚP účelné, území bude nadále užíváno jako volné prostranství v rámci stabilizované plochy bydlení.

Připomínka č.23

Vyhodnocení připomínky:

V dané věci uplatnila připomínku MČ Brno-Medlánky, pořizovatel požadavek zohlednil takto: Oproti platnému ÚPmB a řešení obsaženému v Konceptu ÚP není v Návrhu ÚP zástavba RD v ulici Za Parkem a Hujíčkova zahrnuta do návrhové plochy, ale je již stabilizována. Proto je žádoucí stabilizovanou plochu bydlení vymezit dle skutečného stavu v území a městské pozemky 855, 856 a jižní část pozemku 711/1 (s cestou ve stopě ulice Hujíčkova) vše k. ú. Medlánky vymezit jako stabilizovanou plochu zeleně - součást zámeckého parku. Návrh ÚP totiž vymezení jižní stopy ulice Hujíčkova jako plochy veřejného prostranství dle Konceptu ÚP nepřebírá.

Je žádoucí zachovat na městském pozemku parc. č. 710/1 k. ú. Medlánky návrhovou plochu městské zeleně, lze připustit oproti projednanému Konceptu ÚP (i platnému ÚPmB) redukcí jejího rozsahu do podoby dle návrhu nového ÚP. Plocha zeleně je v daném místě podstatná pro kvalitní propojení od stávajícího zámeckého parku k budoucí tramvajové smyčce do dalšího území v lokalitě Me-1. Návrhová plocha Z byla pro tento účel v Návrhu ÚP (projednávaném v červnu 2020) vymezena v dostatečném rozsahu, proto pořizovatel neshledal žádoucí požadavku MČ na její rozšíření vyhovět.

Na základě doporučení samosprávy města k vypořádání námitek a připomínek doručených k projednanému Návrhu nového ÚP (v červnu 2020) bude na pozemku parc. č. 710/1 k. ú. Medlánky v majetku města doplněna plocha veřejné vybavenosti (V) ve vazbě na ZŠ Hudcova. Tento požadavek na plochu V nakonec vyplynul z interních jednání s MČ, která tímto chce zajistit na městském pozemku plochu pro sportovního zařízení k ZŠ Hudcova. Takto je formulován i konkrétní požadavek na řešení uvedený u stanovené ÚS-8 v kap. 12 textové části ÚP a v kartě lokality Me-1. MČ je nakonec vyhověno v rozsahu tohoto požadavku.

V rozvojové lokalitě Me-1 lze další propojení pásem městské zeleně od navrhované tramvajové smyčky realizovat v rámci vymezených stavebních ploch, Návrh nového ÚP jednotlivé pásy liniové zeleně nevymezuje. Taktéž stezka pro pěší a cyklista je nad podrobnost řešení v novém ÚP. Jejich realizace spolu s pásem zeleně je podél budoucí trati Me/31 na základě obecných regulativů možná ve všech stavebních plochách, tudíž i v ploše dopravy D, či sousední ploše smíšené obytné C. V této části není požadavku MČ vyhověno.

Připomínce se částečně vyhovuje v rozsahu vyhovění shodným požadavkům MČ.

Připomínka č.24

Vyhodnocení připomínky:

V dané věci uplatnila připomínku MČ Brno-Medlánky, pořizovatel požadavek zohlednil takto: V rozvojové lokalitě Me-1 lze další požadované využití pro veřejnou vybavenost (školství, centrum volného času), komerční vybavenost (sport), hřiště realizovat v rámci vymezených smíšených obytných ploch C. Pořizovatel neshledává účelné vymezením funkční plochy V či S předjímat jejich konkrétní lokalizaci. Pro území lokality Me-1 je předepsáno zpracování ÚS-8, ta prověří potřebu občanského vybavení a navrhne na území využití funkčních ploch C ve větší podrobnosti. Viz požadavky na řešení v ÚS uvedené v textové části v kap. 12 a v příslušné kartě lokality Me-1.

S odkazem na text vyhodnocení u připomínky č.23 je požadavek MČ na plochu pro sportovní zařízení pro ZŠ Hudcova řešen vymezením plochy V na městském pozemku parc. č. 710/1 k. ú. Medlánky

Samospráva města na Poradě vedení dne 10.12.2020 odsouhlasila podnět na úpravu rozsahu funkčních ploch bydlení v předmětné lokalitě ve prospěch smíšeného využití s volnou strukturou zástavby a v plochách pro smíšené využití úpravu výškových hladin zástavby dle Případové studie lokality Technologický park (KAM, 2020) pro účely úpravy Návrhu nového ÚPmB.

Na základě rozhodnutí Rady města Brna (RMB), které přijala na schůzi RMB č.R8/127 zahájené dne 20.1.2021 s pokračováním dne 25.1.2021, uplatnil určený zastupitel, radní pro územní plánování RNDr. Filip Chváta, PhD. u pořizovatele připravovaného Územního plánu města Brna – Odboru územního plánování a rozvoje MMB, ve smyslu § 53 odst. (1) zákona č.

183/2006 sb., o územním plánování a stavebním řádu, ve znění pozdějších předpisů, podnět, aby vyhodnocení výsledků projednání dokončil v souladu s doporučením RMB. RMB doporučila řešení u problematických oblastí rozvoje města stěžejního charakteru. Doporučení se týkalo i rozvojové lokality Me-1 Technologický park. Proto pořizovatel dal pokyny na úpravu návrhu ÚP v lokalitě Me-1 pro 1. opakované veřejné projednání (v červnu 2021), vše v souladu s podnětem určeného zastupitele.

K další úpravě návrhu ÚP oproti výše uvedenému došlo v lokalitě Me-1 po 1. opakovaném veřejném projednání.

Na základě připomínek MČ doručených při 1. opakovaném veřejném projednání se určený zastupitel navrženým řešením v severní části lokality Me-1 znovu zabýval a uplatnil v procesu vyhodnocování výsledků projednání dopisem č.j. MMB/0477610/2021 ze dne 13.9.2021 k lokalitě Me-1 na základě doporučení RMB R8/168 ze dne 1.9. 2021 podnět na zohlednění místních zájmů MČ Brno - Medlánky, a to na navrácení původní plochy W/v3 a rozšíření plochy B/r2 na úkor plochy C/v3. Městské části jsou dle Statutu města Brna oprávněny uplatňovat právo na místní samosprávu ve specifickém režimu prostřednictvím vyjádření k projednávaným územně plánovacím dokumentacím.

Na základě výsledků projednání byly místní zájmy městské části MČ Brno-Medlánky alespoň částečně zohledněny a Návrh pro 2. opakované veřejné projednání byl upraven.

Připomínce je vyhověno částečně, promítnutím požadavků na konkretizaci využití lokality Me-1 pro občanskou vybavenost do požadavků k řešení do vymezené ÚS-8.

Připomínka č.25

Vyhodnocení připomínky:

V rámci podání je požadováno vymezení propojení mezi územím Technologického parku a průmyslovou zónou v Kuřimi.

Pro dokladování transparentnosti procesu vyhodnocení podání je uvedeno také mezitímní vyhodnocení z r. 2020:

Požadavku bylo v roce 2020 vyhověno částečně, protože: „Úkolem územního plánu je vytvářet územní podmínky pro možnost umístění záměrů, nikoliv zajistit „bezproblémovou“ realizaci všech záměrů a znát podrobné technické provedení jednotlivých úseků. Obecně územní plán stanovuje základní koncepci rozvoje území obce, ochrany jeho hodnot, jeho plošného a prostorového uspořádání, uspořádání krajiny a koncepci veřejné infrastruktury a stanovuje podmínky pro využití území. Nový Územní plán města Brna (ÚPmB) pracuje s méně podrobným měřítkem hlavního výkresu 1:10 000, než tomu je u současného (1:5000).

V rámci stanovení podmínek využití ploch v kap. 6.2. a kap. 6.3.3.10 závazné textové části je umožněno umístění cyklistické infrastruktury ve všech plochách s rozdílným způsobem využití. Z hlediska požadavku na zakreslení dalších propojení uvádíme, že v rámci cyklistické dopravy byl zvolen obecnější přístup.

Ve výkrese 2.2. Souhrnný výkres dopravy jsou vyznačeny „vybrané samostatné cyklotrasy“, kterými jsou zpřesněny záměry ze Zásad územního rozvoje Jihomoravského kraje. Ve výkresu odůvodnění O.6 Cyklistická doprava – schéma jsou k výše uvedenému jevu navíc vyznačeny „vybrané pouliční cyklotrasy“, které naznačují možná vybraná propojení území města, která však již nejsou závazná a je možné je operativně upravovat nebo dále doplňovat.

Obecně ve výkrese odůvodnění O.6 nejsou trasy vymezeny závazně a umístění jakýchkoliv cyklistických tras nebo stezek je možná v souvislosti s obecnými podmínkami uvedenými v kapitolách 6.1 až 6.5 Výroku ve všech plochách.“

Konečné vyhodnocení podání se vztahuje k výslednému řešení Návrhu nového ÚPmB:

Návrh Územního plánu města Brna pro opakované veřejné projednání (06/2021) byl upraven a požadované propojení cyklostezkou Technologický park - Kuřim bylo doplněno o tuto trasu do výkresu 2.2. a Odůvodnění.

Tímto je požadavek zohledněn.

Připomínka č.26

Vyhodnocení připomínky:

V dané věci uplatnila připomínku MČ Brno-Medlánky, pořizovatel požadavku vyhověl takto: Stávající zástavba RD ve východním konci ulice Turistická byla zahrnuta do stabilizované plochy městské zeleně Z - zámecký park- již v Konceptu nového ÚP. Existence stávající zástavby zahrnuté do jiné funkční plochy nestavební je ošetřena obecným regulativem a neznamená její vymístění a dotvoření celého území jako park.

Zástavba RD dotváří charakter území u křižovatky ulic Turistická a Hudcova a zasahuje území o rozloze cca 0,24 ha. Proto je možné pro zástavbu vymezit samostatnou stavební funkční plochu v souladu s požadavkem § 3 odst 1 vyhl. 501/2006 Sb., v platném znění.

Obdobně lze postupovat v případě zástavby komerčními objekty a v ulici Hudcova 2,2a, které zahrnují území o rozloze cca 0,31 ha.

Zpracovatel se na základě pokynu pořizovatele problematikou vymezení odpovídající stavební plochy pro zástavbu RD na ul. Turistická a zástavbu vybavenosti na ul. Hudcova znovu zabýval a –z pozice odborného garanta správnosti řešení– vymezil jednu stabilizovanou plochu smíšenou obytnou.

Ve výsledku je připomínce vyhověno.

Připomínka č.27

Vyhodnocení připomínky:

Podatel prostřednictvím své připomínky vyzdvihuje prospěšnost zahrádkářské činnosti a zpochybňuje jejich využití pro bydlení. Zpracovatel se tematikou zahrádek podrobněji zabýval a tam, kde to bylo možné, navrhl jejich rozšíření. Využívat zahrádky do doby realizace jiného funkčního využití, pokud je ÚPmB stanovené, je dle regulativů ÚPmB přípustné.

Došlo dne: 29-06-2020

3922

Č.j. MMB: 0271485
Příl.:

NÁMITKA / PŘIPOMÍNKA

NÁZEV PROJEDNÁVANÉ ÚPD

Návrh Územního plánu města Brna

Identifikační údaje podatele

Statutární město Brno

Doručeno: 29.06.2020

MMB/0271485/2020

listy: 1 přílohy:
druh: 1 / sv:

Fyzická osoba/právnícká osoba

Jméno, příjmení /
Název společnosti

Datum narození/
Identifikační číslo

Trvalé bydliště/
sídlo

Jsem - ~~nejsem~~*) občan města Brna

~~Jsem~~ - nejsem*) vlastníkem pozemku/ů nebo stavby v ploše dotčené
navrhovanou změnou

Katastrální území Řečkovice [611646], p. č. [redacted]



mmb1es77394865

Upřesnění obsahu námítky/připomínky

K textové části

Ke grafické části

K procesu pořizování

Městská část

Brno-Řečkovice a Mokrý Hora

Katastrální území

Řečkovice [611646]

Parcelní čísla pozemků (adresa,
doplňující popis lokality)

Text námítky/připomínky včetně ZDŮVODNĚNÍ

přílohy:

ano

ne

Podávám připomínku proti připravovaným Územním plánem města Brna navrhovanému zrušení zahrad na výše uvedených p. č. a jejich přestavbu na plochu smíšenou obytnou s výškovou úrovní zástavby 6-16 m a na plochu městské zeleně - park. Tyto uvedené změny odmítám a důrazně proti nim protestuji. Dále žádám, aby připravovaný Územní plán města Brna další existenci výše uvedených zahrad v souladu s katastrem nemovitostí a faktickým stavem umožnil a ve své dokumentaci potvrdil a zapracoval jejich nové funkční využití jako plochy zahradek - I. stabilizované, bez provedení záboru zemědělského půdního fondu, nezahrnuté do plánované přestavby ani do rozvojové lokality.

Zdůvodnění:

Ve výše uvedené lokalitě R8-Podpěrova mám po řadu let v nájmu zahradu, připravovaným územním plánem určenou ke zrušení. V této lokalitě je dostatek jiných vhodnějších ploch pro případnou zástavbu, v katastru nemovitostí jsou vedeny jako druh pozemku "ostatní plocha" - není tedy nutné zrušit ani jednu zahradu! Zvýšená dopravní zátěž a výstavba by však pro tuto lokalitu byla zcela neúnosná. Navrhovaný park by byl neproduktivní, využívaný převážně chovateli psů, lavičky by byly využívány jen výjimečně, stejně tak jako v parcích, kterých je v blízkém okolí hned několik - další park je nadbytečný!

Jistě není v zájmu obyvatel městské části a města Brna:

- likvidace další části stále se zmenšujícího zemědělského půdního fondu a také flóry a fauny, která v zahradách žije (množství např. v Německu chráněných hlemýžďů zahradních, ještěrek, hnízdicího ptactva, hnízd čmeláků a dalšího užitečného, často zákonem chráněného hmyzu jako je Roháč obecný, veverka, ježků atd. atd.). Plánovanou přestavbu v zastavěném území a parkovou úpravu nemají šanci přežít.

V Brně dne 20.6.2020

Podpí

MMB/0271485/2020

Připomínka

Vyhodnocení připomínky:

Rozvojová lokalita R-8 v Návrhu ÚPmB vymezuje plochy pro bydlení B/v3, B/v5, plochy městské zeleně a plochy smíšené obytné C/v3. Také v současném platném ÚPmB z roku 1994 je vymezena plocha dnešních zahrádek jako plocha městského parku. Vzhledem k nedostatku zelených relaxačních ploch v okolí je vhodné uvolnit předmětnou plochu pro širokou veřejnost. Karta lokalit počítá s její přístupností zejména ze stran ulic Ječná a Dudíkova.

MAGISTRÁT MĚSTA BRNA
 Odbor územního plánování a rozvoje
 Došlo dne: 29.06.2020
 Č.j. MMB: 0271490
 Příjímá:

3923

MAGISTRÁT MĚSTA BRNA
 Odbor územního plánování a rozvoje
 Kounicova 67
 601 67 Brno

NÁMITKA / PŘIPOMÍNKA

NÁZEV PROJEDNÁVANÉ ÚPD: Návrh Územního plánu města Brna

Identifikační údaje podatele: Statutární město Brno
 Doručeno: 29.06.2020
 MMB/0271490/2020

Fyzická osoba/právnícká osoba
 listy: 1 přílohy:

Jméno, příjmení /
 Název společnosti: [redacted]
 Datum narození/
 Identifikační číslo: [redacted]
 Trvalé bydliště/
 sídlo: [redacted]
 Jsem - ~~nejsem~~*) občan města Brna
 Jsem - nejsem*) vlastníkem pozemku/ů nebo stavby v ploše dotčené navrhovanou
 změnou
 Katastrální území Řečkovice [611646], p. č. [redacted]



Upřesnění obsahu námítky/připomínky

K textové části Ke grafické části K procesu pořizování
 Městská část: Brno-Řečkovice a Mokrá Hora
 Katastrální území: Řečkovice [611646]
 Parcelní čísla pozemků (adresa,
 doplňující popis lokality): [redacted]
 Druh pozemku: zahrady Lokalita R8 - Podpěrova

Text námítky/připomínky včetně ZDŮVODNĚNÍ

přílohy:
 ano
 ne
 Podávám připomínku proti připravovaným Územním plánem města Brna navrhovanému zrušení zahrad na výše uvedených p. č. a jejich přestavbu na plochu smíšenou obytnou s výškovou úrovní zástavby 6-16 m a na plochu městské zeleně - park. Tyto uvedené změny odmítám a důrazně proti nim protestuji. Dále žádám, aby připravovaný Územní plán města Brna další existenci výše uvedených zahrad v souladu s katastrem nemovitostí a faktickým stavem umožnil a ve své dokumentaci potvrdil a zapracoval jejich nové funkční využití jako plochy zahrádek - I, stabilizované, bez provedení záboru zemědělského půdního fondu, nezahrnuté do plánované přestavby ani do rozvojové lokality.

ZDŮVODNĚNÍ:
 Ve výše uvedené lokalitě R8-Podpěrova jsou už po více než 60 let zahrady o celkové výměře 10 790 m², z níž je 87,42% plochy ve třídě ochrany II., a je tedy chráněna podle zákona o ochraně zemědělského půdního fondu. Tyto zahrady jsou navrhovaným územním plánem určeny k přestavbě - tedy ke zrušení. Přestavěny mají být dílem zástavbou a dílem parkem. Zahrady nejsou v současném platném územním plánu vedeny jako brownfields. Enormně zvýšená dopravní zátěž, výstavba a diskomfort bydlení a parkování by ovšem pro tuto lokalitu a sousední lokality byly zcela neúnosné. Na území výše uvedených zahrad dlouhodobě žijí ohrožená sněženka předjarní, silně ohrožená ještěrka obecná, ohrožená veverka obecná, hnízdící ptactvo, ježci, v Německu zvláště chráněný hlemýžď zahradní a další v dnešní krajině dramaticky ubývající a často i zákonem zvláště chráněný hmyz včetně motýlů atd. mimo jiné ohrožení čmeláci a ohrožený roháč obecný. Roháč obecný je chráněn i podle Úmluvy o ochraně evropské fauny a flóry a přírodních stanovišť (Bernská úmluva) a v rámci soustavy chráněných území Natura 2000 (podle směrnice Rady 92/43/EHS, o ochraně přírodních stanovišť, volně žijících živočichů a planě rostoucích rostlin). Výskyt roháče obecného je doložen fotograficky, svědecky, videem. Přestavbu v zastavěném území a parkovou úpravu však nebudou mít tyto živočichové a rostliny šanci přežít, ani nebudou moci prosperovat v území využitým nyní navrženým způsobem. Dojde tak k zániku jejich biotopu, který rovněž podléhá zákonné ochraně (viz § 49 odst. 1 a § 50 odst. 1 cit. zákona).

V Brně dne 24.6.2020 Podpis: [redacted]

*nehodící se škrtněte

MMB/0271490/2020

Připomínka

Vyhodnocení připomínky:


Rozvojová lokalita R-8 v Návrhu ÚPmB vymezuje plochy pro bydlení B/v3, B/v5, plochy městské zeleně a plochy smíšené obytné C/v3. Také v současném platném ÚPmB z roku 1994 je vymezena plocha dnešních zahrádek jako plocha městského parku. Vzhledem k nedostatku zelených relaxačních ploch v okolí je vhodné uvolnit předmětnou plochu pro širokou veřejnost. Karta lokalit počítá s její přístupností zejména ze stran ulic Ječná a Dudíkova.

3925

Došlo dne: 29-06-2020

Č. MMB: 0271513
Přílohy:

NÁMITKA / PŘIPOMÍNKA

NÁZEV PROJEDNÁVANÉ ÚPD		Připravovaný Územní plán města Brna	
Identifikační údaje podatele			Statutární město Brno
Fyzická osoba/právnícká osoba			Doručeno: 29.06.2020
			MMB/0271513/2020
Jméno, příjmení / Název společnosti			listy: 1 přílohy: druh: li/sv:
Datum narození/ Identifikační číslo			
Trvalé bydliště/ sídllo			mmb1es77394883
Jsem - nejsem*) občan města Brna	Jsem - nejsem*) vlastníkem pozemku/ů nebo stavby v ploše dotčené navrhovanou změnou		
	Katastrální území Řečkovice [611646], parc. č. [redacted]		
Upřesnění obsahu námítky/připomínky			
<input checked="" type="checkbox"/> K textové části	<input checked="" type="checkbox"/> Ke grafické části	<input checked="" type="checkbox"/> K procesu pořizování	
Městská část	Brno-Řečkovice a Mokrá Hora		
Katastrální území	Řečkovice [611646]		
Parcelní čísla pozemků (adresa, doplňující popis lokality)	[redacted]		
	Druh pozemku: zahrady		Lokalita R8 - Podpěrova
Text námítky/připomínky včetně ZDŮVODNĚNÍ			
přílohy: <input type="checkbox"/> ano <input checked="" type="checkbox"/> ne			
<p>Podávám připomínku proti připravovaným Územním plánem města Brna navrhovanému zrušení zahrad na výše uvedených p.č. a jejich přestavbu na plochu smíšenou obytnou s výškovou úrovní zástavby 6-16 m a na plochu městské zeleně - park. Tyto uvedené změny odmítám a důrazně proti nim protestuji.</p> <p>- ZAHRA DU VYUŽÍVÁ M K RELAXU A ČERPA NÍ ENERGI E - TATO OBLAST JE DOMOVEM SPOUSTA CHRÁNĚNÝCH ŽIVOČICHŮ (ROHAČ, JEŠTĚRKY) A ROŠTLIN (SNĚŽENKY) - NEMÍ ŽÁ DOCI TUTO OBLAST ZASTAVĚT A ZKORŠOVAT KLIMA VE MĚSTĚ →</p>			
V [redacted] dne 5.6.2020	Podpis: [redacted]		

*nehodící se škrtněte

MMB/0271513/2020

Připomínka

Vyhodnocení připomínky:

Rozvojová lokalita R-8 v Návrhu ÚPmB vymezuje plochy pro bydlení B/v3, B/v5, plochy městské zeleně a plochy smíšené obytné C/v3. Také v současném platném ÚPmB z roku 1994 je vymezena plocha dnešních zahrádek jako plocha městského parku. Vzhledem k nedostatku zelených relaxačních ploch v okolí je vhodné uvolnit předmětnou plochu pro širokou veřejnost. Karta lokalit počítá s její přístupností a prostupností zejména ze stran ulic Ječná a Dudíkova. Jako plocha zahrádek nebyla nikdy uvažována.

Došlo dne: 29-06-2020

3926

Č.j. MMB: 0271530
Příl.:

NÁMITKA / PŘIPOMÍNKA

NÁZEV PROJEDNÁVANÉ ÚPD

Připravovaný Územní plán města Brna

Identifikační údaje podatele

Statutární město Brno

Doručeno: 29.06.2020

MMB/0271530/2020

listy: 1

přílohy:

druh:

11/sv:

Fyzická osoba/právnícká osoba



mmb1es77394895

Jméno, příjmení /
Název společnosti

Datum narození/
Identifikační číslo

Trvalé bydliště/
sídlo

Jsem - nejsem*) občan města Brna

Jsem - nejsem*) vlastníkem pozemku/ů nebo stavby v ploše dotčené
navrhovanou změnou

Katastrální území Řečkovice [611646], parc. č. [redacted]

Upřesnění obsahu námítky/připomínky

K textové části

Ke grafické části

K procesu pořizování

Městská část

Brno-Řečkovice a Mokrá Hora

Katastrální území

Řečkovice [611646]

Parcelní čísla pozemků (adresa,
doplňující popis lokality)

Druh pozemku: zahrady Lokalita R8 - Podpěrova

Text námítky/připomínky včetně ZDŮVODNĚNÍ

přílohy:

ano

ne

Podávám připomínku proti připravovaným Územním plánem města Brna navrhovanému zrušení
zahrad na výše uvedených p.č. a jejich přestavbu na plochu smíšenou obytnou s výškovou úrovní
zástavby 6-16 m a na plochu městské zeleně - park. Tyto uvedené změny odmítám a důrazně proti
nim protestuji.

- ZAHRADKAŘSKOU OÁZU VYUŽÍVÁM KE KLIDU
A ODPOČINKU Z PRÁCOVNÍHO REŽIMU A ZMĚNY
PROSTŘEDÍ.

- V LOKALITĚ SE VYSKYTUJÍ CHARAKTERNÉ ŽIVOČIŠNÉ

- DO ZAHRADY JSEM INVESTOVALA SPOUSTU ENERGIE
A DALŠÍCH PROSTŘEDKŮ

V [redacted] dne 29.6.2020

Podpis: [redacted]

MMB/0271530/2020

Připomínka

Vyhodnocení připomínky:

Rozvojová lokalita R-8 v Návrhu ÚPmB vymezuje plochy pro bydlení B/v3, B/v5, plochy městské zeleně a plochy smíšené obytné C/v3. Také v současném platném ÚPmB z roku 1994 je vymezena plocha dnešních zahrádek jako plocha městského parku. Vzhledem k nedostatku zelených relaxačních ploch v okolí je vhodné uvolnit předmětnou plochu pro širokou veřejnost. Karta lokalit počítá s její přístupností zejména ze stran ulic Ječná a Dudíkova.

MAGISTRÁT MĚSTA BRNA
 Odbor územního plánování a rozvoje
 Dato dne: 29-06-2020
 Č.j. MMB: 0271540
 Příl:

MAGISTRÁT MĚSTA BRNA
 Odbor územního plánování a rozvoje
 Kounicova 67
 601 67 Brno

3927

NÁMITKA / PŘIPOMÍNKA

NÁZEV PROJEDNÁVANÉ ÚPD		Připravovaný Územní plán města Brna	
Identifikační údaje podatele		Statutární město Brno Doručeno: 29.06.2020 MMB/0271540/2020	
Fyzická osoba/právnícká osoba		Lístky: 1 přílohy: 1 druh: 11 / sv: 1	
Jméno, příjmení / Název společnosti	[REDAKCE]		
Datum narození/ Identifikační číslo	[REDAKCE]		
Trvalé bydliště/ sídlo	[REDAKCE]		
Jsem - nejsem*) občan města Brna	Jsem - nejsem*) vlastníkem pozemku/ů nebo stavby v ploše dotčené navrhovanou změnou Katastrální území Řečkovice [611646], parc. č. [REDAKCE]		
Upřesnění obsahu námítky/připomínky			
<input type="checkbox"/> K textové části	<input checked="" type="checkbox"/> Ke grafické části	<input checked="" type="checkbox"/> K procesu pořizování	
Městská část	Brno-Řečkovice a Mokrý Hora		
Katastrální území	Řečkovice [611646]		
Parcelní čísla pozemků (adresa, doplňující popis lokality)	[REDAKCE] Druh pozemku: zahrady Lokalita R8 - Podpěrova		
Text námítky/připomínky včetně ZDŮVODNĚNÍ			
přílohy: <input type="checkbox"/> ano <input checked="" type="checkbox"/> ne			
<p>Podávám připomínku <u>proti</u> připravovaným Územním plánem města Brna navrhovanému zrušení zahrad na výše uvedených p.č. a jejich přestavbu na plochu smíšenou obytnou s výškovou úrovní zástavby 6-16 m a na plochu městské zeleně - park. Tyto uvedené změny odmítám a důrazně proti nim protestuji.</p> <p>V LOKALITĚ ZAHRAD ŽIJÍ CHRÁNĚNÉ ŽIVOČIŠNÉ A I OHROŽENÝ DRUH TROJČ OBECNÝ ADALŠI, POSTLIMY. ZMĚNA TĚTO OBLASTI PŮVEDE K ZAHUBENÍ TĚTO STRUKTURY A ZÁSADU OBYVATEL ŽIJÍCÍ V OKOLÍ.</p>			
V BRNĚ dne 7.6.2020	Podpis: [REDAKCE]		

*nehodící se škrtněte

MMB/0271540/2020

Připomínka

Vyhodnocení připomínky:

Rozvojová lokalita R-8 v Návrhu ÚPmB vymezuje plochy pro bydlení B/v3, B/v5, plochy městské zeleně a plochy smíšené obytné C/v3. Také v současném platném ÚPmB z roku 1994 je vymezena plocha dnešních zahrádek jako plocha městského parku. Vzhledem k nedostatku zelených relaxačních ploch v okolí je vhodné uvolnit předmětnou plochu pro širokou veřejnost. Karta lokalit počítá s její přístupností zejména ze stran ulic Ječná a Dudíkova.

Došlo dne: 29 -06- 2020

Č.j. MMB: 0241548

3917

NÁMITKA / PŘIPOMÍNKA

Statutární město Brno
Doručeno: 29.06.2020
MMB/0271548/2020
listy: 1 přílohy:
druh: 11/sv:

ANÉ ÚPD

Připravovaný Územní plán města Brna



mmb1e5773948b4

Identifikační údaje podatele

Fyzická osoba/právnícká osoba

Jméno, příjmení / Název společnosti	[REDACTED]
Datum narození/ Identifikační číslo	[REDACTED]
Trvalé bydliště/ sídlo	[REDACTED]
Jsem - nejsem*) občan města Brna	Jsem - nejsem*) vlastníkem pozemku/ů nebo stavby v ploše dotčené navrhovanou změnou Katastrální území Řečkovice [611646], parc. č. [REDACTED]

Upřesnění obsahu námítky/připomínky

<input checked="" type="checkbox"/> K textové části	<input checked="" type="checkbox"/> Ke grafické části	<input checked="" type="checkbox"/> K procesu pořizování
Městská část	Brno-Řečkovice a Mokrá Hora	
Katastrální území	Řečkovice [611646]	
Parcelní čísla pozemků (adresa, doplňující popis lokality)	Obec: Brno [582786] Číslo LV: 10001 P.Č. [REDACTED] Druh pozemku: zahrady Lokalita R8 - Podpěrova	

Text námítky/připomínky včetně ZDŮVODNĚNÍ

přílohy:
 ano
 ne

Podávám připomínku proti připravovaným Územním plánem města Brna navrhovanému zrušení zahrad na výše uvedených p.č. a jejich přestavbu na plochu smíšenou obytnou s výškovou úrovní zástavby 6-16 m a na plochu městské zeleně - park. Tyto uvedené změny odmítám a důrazně proti nim protestuji.

ZAHRADA JE PRO NÁS VELICE VÝZNAMNÁ ZDŮVODU
SOCIÁLNÍHO, PRODUKCE, RELAXU A DALŠÍCH POZITIVNÍCH
VLOH.
V TĚTO OBLASTI BY BYLO NEŽÁDOUCÍ ZASTAVĚNÍ ZDŮVODNĚ
VELKÉHO ZÁSAHU DO OBLASTI Z POHLEDU →

v B. L. M. dne 7.6.2020

Podpis: [REDACTED]

*nehodící se škrtněte

MMB/0271548/2020

Připomínka

Vyhodnocení připomínky:

Rozvojová lokalita R-8 v Návrhu ÚPmB vymezuje plochy pro bydlení B/v3, B/v5, plochy městské zeleně a plochy smíšené obytné C/v3. Také v současném platném ÚPmB z roku 1994 je vymezena plocha dnešních zahrádek jako plocha městského parku. Jako plocha pro zahrádky nebyla plocha zeleně uvažována. Vzhledem k nedostatku zelených relaxačních ploch v okolí je vhodné uvolnit předmětnou plochu pro širokou veřejnost.

Karta lokalit počítá s její přístupností zejména ze stran ulic Ječná a Dudíkova.

Rozvojová lokalita R-8 by měla přestat tvořit po navržených úpravách v území překážku.

Dobro dne: 29 -06- 2020

Č. MMB: 0271555
Příl.:

3919

NÁMITKA / PŘIPOMÍNKA

NÁZEV PROJEDNÁVANÉ ÚPD

Připravovaný Územní plán města Brna

Identifikační údaje podatele

Statutární město Brno

Doručeno: 29.06.2020

MMB/0271555/2020

listy: 1

přílohy:

druh:

li/sv:

Fyzická osoba/právnícká osoba

Jméno, příjmení /
Název společnosti

Datum narození/
Identifikační číslo

Trvalé bydliště/
sídlo



mmb1es773948c5

Jsem - nejsem*) občan města Brna

Jsem - nejsem*) vlastníkem pozemku/ů nebo stavby v ploše dotčené
navrhovanou změnou

Katastrální území Řečkovice [611646], parc. č. [redacted]

Upřesnění obsahu námítky/připomínky

K textové části

Ke grafické části

K procesu pořizování

Městská část

Brno-Řečkovice a Mokrá Hora

Katastrální území

Řečkovice [611646]

Parcelní čísla pozemků (adresa,
doplňující popis lokality)

Druh pozemku: zahrady

Lokalita R8 - Podpěrova

Text námítky/připomínky včetně ZDŮVODNĚNÍ

přílohy:

ano

ne

Podávám připomínku proti připravovaným Územním plánem města Brna navrhovanému zrušení
zahrad na výše uvedených p.č. a jejich přestavbu na plochu smíšenou obytnou s výškovou úrovní
zástavby 6-16 m a na plochu městské zeleně - park. Tyto uvedené změny odmítám a důrazně proti
nim protestuji.

Náše rodina má zahrádku v jiné lokalitě a to v zahrádkářské kolonii
Krajská Hora A. Je to místo pro naše společné setkávání nejen rodinné, ale i
sousedské s zahrádkáři v okolí naší zahrádky. Navzájem si pomáháme a
zahrádku je zdrojem energie pro naše kochání a pravidelně i svého přítele -
Mám téměř dostatek zeleniny a zelené trávy se říká, že objektivně vidím,
že jsou zahrádky tím elementem, který udržuje všechny lidi kolem, zvláště
starší jedince. Je velký rozdíl mezi pravidelně udržovanou a parkem, aproti
vytvářejícím plevele. Každý metr zeleně zahrádek je mnohem více
zvážen do života obyvatel, o tolik
více se o něj pečuje. Je to
velmi unikátní

V Brně dne 18.6.2020

Podpis

*nehodící se škrtněte

MMB/0271555/2020

Připomínka

Vyhodnocení připomínky:

Rozvojová lokalita R-8 v Návrhu ÚPmB vymezuje plochy pro bydlení B/v3, B/v5, plochy městské zeleně a plochy smíšené obytné C/v3. Také v současném platném ÚPmB z roku 1994 je vymezena plocha dnešních zahrádek jako plocha městského parku. Vzhledem k nedostatku zelených relaxačních ploch v okolí je vhodné uvolnit předmětnou plochu pro širokou veřejnost. Karta lokalit počítá s její přístupností zejména ze stran ulic Ječná a Dudíkova.

Došlo dne: 29-06-2020

Č.j. MMB: 0271579

Příl.:

NÁMITKA / PŘIPOMÍNKA

NÁZEV PROJEDNÁVANÉ ÚPD

Připravovaný Územní plán města Brna

Identifikační údaje podatele

Statutární město Brno

Doručeno: 29.06.2020

MMB/0271579/2020

listy: 1

přílohy:

druh:

1/1 sv:



mmb1es773948e0

Fyzická osoba/právnícká osoba

Jméno, příjmení /
Název společnostiDatum narození/
Identifikační čísloTrvalé bydliště/
sídlo

Jsem - nejsem*) občan města Brna

Jsem - nejsem*) vlastníkem pozemku/ů nebo stavby v ploše dotčené
navrhovanou změnou

Katastrální území Řečkovice [611646], parc. č. [redacted]

Upřesnění obsahu námítky/připomínky

 K textové části Ke grafické části K procesu pořizování

Městská část

Brno – Řečkovice a Mokrá Hora

Katastrální území

Řečkovice [611646]

Parcelní čísla pozemků (adresa,
doplňující popis lokality)

Druh pozemku: zahrady Lokalita R8 - Podpěrova

Text námítky/připomínky včetně ZDŮVODNĚNÍ

přílohy:

 ano ne

Podávám připomínku proti připravovaným Územním plánem města Brna navrhovanému zrušení zahrad na výše uvedených p. č. a jejich přestavbu na plochu smíšenou obytnou s výškovou úrovní zástavby 6-16 m a na plochu městské zeleně – park. Tyto uvedené změny odmítám a důrazně proti nim protestuji.

- Zahradu mám v nájmu již třetí generaci a byly zde investovány nemalé finanční prostředky do jejího zkulturnění, které zahrnovalo také obměnu ovocných porostů, které udržují vhodné klimatické podmínky pro okolní obyvatelé a faunu.
- Vzhledem k sedavému stylu zaměstnání je zahrada jediné místo, kde se mohu fyzicky a psychicky odreagovat a načerpat energii při venkovním klimatu
- Celá zahrádkářská kolonie v této oblasti vytváří vhodné klima a klidné bydlení pro okolní obyvatele a místní ekosystém (sněženka jarní, roháč obecný, bledule jarní, prvosenka jarní, veverka obecná, čmelák zemní).
- Dle zjištěných výsledků mnoha studií působí tyto zahrádky mezi jinak zastaveným prostorem jako přirozená klimatizační jednotka celé oblasti.

V Brně dne 28. 6. 2020

Podpis: [redacted]

*nehodící se škrtněte

MMB/0271579/2020

Připomínka

Vyhodnocení připomínky:

Rozvojová lokalita R-8 v Návrhu ÚPmB vymezuje plochy pro bydlení B/v3, B/v5, plochy městské zeleně a plochy smíšené obytné C/v3. Také v současném platném ÚPmB z roku 1994 je vymezena plocha dnešních zahrádek jako plocha městského parku. Vzhledem k nedostatku zelených relaxačních ploch v okolí je vhodné uvolnit předmětnou plochu pro širokou veřejnost. Karta lokalit počítá s její přístupností zejména ze stran ulic Ječná a Dudíkova.

MAGISTRÁT MĚSTA BRNA
Odbor územního plánování a rozvoje
Kounicova 67
601 67 Brno

MAGISTRÁT MĚSTA BRNA
Odbor územního plánování a rozvoje

Došlo dne: 24.06.2020

NÁMITKA / PŘIPOMÍNKA

Č.j. MMB: 0271812/2020

PODÁNÍ K NÁVRHU
Návrh Územního plánu města Brna

Identifikační údaje podatele

Statutární město Brno

Doručeno: 24.06.2020

MMB/0271812/2020

Fyzická osoba/právnícká osoba

listy: 1

přílohy:

druh:

lí/sv:

Jméno, příjmení /
Název společnosti

Datum narození/
Identifikační číslo

Trvalé bydliště/
sídlo

Jsem - nejsem*) občan města Brna

Jsem - nejsem*) vlastníkem pozemku/ů nebo stavby v ploše dotčené
navrhovanou změnou

Katastrální území, parc. č.



nmb1es773949e1

Upřesnění obsahu námítky/připomínky

• K textové části

• Ke grafické části

Městská část

Brno-Maloměřice a Obřany, Brno-sever

Katastrální území

Obřany, Lesná

Parcelní čísla pozemků (adresa,
doplňující popis lokality)

Zamýšlená nová silniční propojka mezi KÚ Obřany a Lesná, mezi
ulicemi Fryčajova a Seifertova

Text námítky/připomínky včetně ZDŮVODNĚNÍ

přílohy:

- ano
- ne

Podávám připomínku proti zamýšlené stavbě nové silniční komunikace mezi katastrálními územími Obřany a Lesná.

Zdůvodnění:

Propojení Lesné a Obřan je v současné chvíli dostačující díky dvěma komunikacím: Provozničkova směřující do husovických tunelů a ústící na Porgesovu (rychlejší, větší kapacita, součást VMO, návaznost na další cíle v Brně i mimo něj) a dále pak Soběšická (např. v momentě uzavírky tunelů, alternativně lze pro delší výluku tunelů povolit odbočení po Provozničkově z Husovic dále směrem do Černých Polí).

Pro případ havárie nebo např. stavebních prací v prostoru jedné z klíčových křižovatek na Provozničkově (Tomkovo náměstí nebo Provozničkova-Karlova) lze užít ulic jako Vrbí nebo v nouzi i Cacovická.

Negativní důsledky zamýšleného silničního propojení Obřany-Lesná:

- 1) Nevratná devastace pozemků orné půdy – navíc aktuálně v soukromém vlastnictví
- 2) Nevratná devastace zahrádkové kolonie
- 3) Likvidace rekreačního charakteru většiny prostoru plánované silniční propojky
- 4) Hluk
- 5) Nucený výkup a následná likvidace majetku soukromých osob – např. ona již zmiňovaná orná půda v Obřanech

Zde není na místě ani důvod uváděný u obdobně teoreticky zamýšlené spojky Sadová-Lesná, kdy je argumentováno nedostatečnou občanskou vybaveností (obchody apod.) ze strany Sadové, zde pak Obřany mají svých komerčních center dostatek a spojení například na NC Královo Pole právě díky blízkosti VMO více, než vynikající.

Jako argument neobstojí ani pracovníky OÚPR MMB uváděné zástupné důvody jako:

a) Dle argumentu Kanceláře architekta města Brna je zamýšlená propojka plánována z důvodu obsluhy rozvojové oblasti Ob-1 a Ob-4, přičemž nelze akceptovat myšlenku, že část MČ Brno-Maloměřice a Obřany by se měla rozvíjet na úkor katastrálního území Brno-Lesná za cenu snížení hodnoty nemovitostí v druhé jmenované lokalitě (finanční i funkční).

b) Rozvoj uvedený v bodě a) by měl probíhat za cenu všech negativních dopadů (viz body 1-5 výše), aniž by bylo specifikováno, jaký přínos by z nové silnice plynul a co by bylo záměrem jejího zbudování.

V *J. P. N. T.* dne *22.6.2020*

Podpis:

*nehodící se škrtněte

MMB/0271812/2020

Připomínka

Vyhodnocení připomínky:

V rámci podání je vysloven nesouhlas s komunikačním propojením Ob/1 Obřany - Lesná z důvodu např. nevratné devastace území, zvýšení hlučnosti a prašnosti, navýšení dopravní zátěže na Lesné a v Obřanech, likvidace rekreačního charakteru území, zásahu do zeleně.

V rámci Návrhu pro opakovaného veřejné projednání bude řešení upraveno a projednané vedení záměru Ob/1 vypuštěno. Rozvojové lokality Ob-1 a Ob-4 budou přeřazeny do územních rezerv. V území bude potvrzen stávající stav včetně vymezení koridoru veřejného prostranství ve stopě stávající obslužné komunikace, propojené kolem stávajícího garážového dvora do ulice Hlaváčovy.

4204

Adresát: Magistrát města Brna, Odbor úze

ounicova 67, 601 676 Brno

Podatel:

Jméno a příjmení:

Trvale bytem:



mb1es77394a03

í:

Jsem – nejsem* vlastníkem nemovitosti v ploše dotčené navrhovanou změnou (uvést parcelní číslo pozemku nebo číslo popisné stavby nebo identifikaci bytové či nebytové jednotky)

* nehodící se škrtněte)

NÁMITKA – PŘIPOMÍNKA* proti Návrhu Územního plánu města Brna, jeho grafické i textové části

Vznáším námítky – připomínky označené níže křížkem:



Požadujeme zásadně redukovat navrhovaný rozsah záboru zemědělského půdního fondu a navrhované navýšení zastavenost v k. ú. Medlánky.

Požadujeme vypuštění plánovaných komunikací:

- mezi Komínem (resp. Bystrců) a Medláncami se zaústěním do ulice Turistické (navržené jako veřejné prostranství se záborem ploch polí a zahrádek v lokalitě u křížku pro budoucí silnici),
- mezi Medláncami a Ivanovicemi od ulice V Újezdech pod kasárnami v Řečkovicích (R/1),
- mezi Technologickým parkem (ul. Purkyňovou) a ulicí Hudcovou, ústící naproti ZŠ (Me/1).

Požadujeme vypuštění plánovaných územních rezerv pro komunikace:

- mezi ulicí Turistickou (od křížku) a ulicí Purkyňovou mezi Medláneckými kopci,
- mezi ulicí Turistickou a ulicí V Újezdech.

Nesouhlasíme s novým dopravním propojením mezi ulicemi V Újezdech a K Babě v rozvojové ploše Me-3.

Požadujeme změnit plánovanou výstavbu na polích mezi Medláncami, Řečkovicemi a Ivanovicemi výhradně na méně intenzivní nízkopodlažní výstavbu do úrovně podlažnosti 2, ideálně výstavbu rodinných domů a jejich funkční komunikační napojení do území té městské části, kde je tato výstavba plánována. Požadujeme zásadní snížení intenzity využití území celých rozvojových ploch R-3 a Me-4 (méně obyvatel, méně pracovníků) a to také výrazným rozšířením ploch zeleně Z, kterých by mělo být násobně více, než je v lokalitě plánováno.

Požadujeme v rozvojové ploše Me-4 pod ulicí V Újezdech plochu V/a2 ponechat v navrhovaném umístění podél stávající komunikace, avšak její celkový rozsah zmenšit na rozsah dle stávajícího ÚP tak, aby tato plocha začínala až za křižovatkou s ulicí Nadační; ve zbývajících ploše vymezit plochu zeleně Z.

Požadujeme novou výstavbu v rozvojové ploše Me-4 podmínit prověřením v rámci územní studie s ohledem na přilehlou rekreační sportovní oblast a zachování plnohodnotného prostupu do této oblasti.

Požadujeme zásadní snížení intenzity využití území Geofyziky a Medlánecké cihelny v rozvojové ploše R-8 (méně obyvatel, méně pracovníků), aby byl rozvoj těchto lokalit únosný pro stávající infrastrukturu Medlánek.

Požadujeme mezi veřejně prospěšné stavby zahrnout také komunikační propojení mezi ulicemi Renčova a Terezy Novákové pro odlehčení dopravy z Duhových Polí.

Požadujeme vypuštění územní rezervy pro bydlení v zahradách a polích v lokalitě B-6 při ulici Turistické a Vycházkové a vypuštění územní rezervy pro bydlení pod ulicí V Újezdech B-7.

Požadujeme zachovat stávající stabilizovanou plochu vysazeného a vzrostlého-biokoridoru kolem Medláneckého potoka jako plochu Územního systému ekologické stability (ÚSES) – biokoridor - a dle reálného stavu masivních výsadeb kolem polní cesty na pozemku p. č. 1218 v k. ú. Medlánky vymezit plochu krajinné zeleně K.

Požadujeme v rámci katastru Medlánek vyčlenit funkční plochy na městských pozemcích pro domov pro seniory, sběrné středisko separovaného odpadu, školství a sport.

- 1
6 Požadujeme změnit pobytovou louku kolem tzv. Žebětínské cesty v prodloužení ulice Žebětínek (p. č. 1811 v k. ú. Medlánky) ze zemědělské plochy A na plochu krajinné zeleně K. 1
6
- 1
7 Požadujeme zachovat stávající prostup územím mezi ulicemi Turistickou a Vycházkovou a pozemky p. č. 1033/1 a 1033/12 v k. ú. Medlánky definovat dle reálného stavu jako zeleň Z, tzn. neměnit na zahrady I. 1
7
- 1
8 Požadujeme plochu vedle stromové kaple na pozemku p. č. 1353 v k. ú. Medlánky vymežit pro vzpomínkovou naj s možností pohřbívání ke kořenům jako plochu V/x/h. 1
8
- 1
9 Požadujeme změnit pozemky dostupné jen cestou kolem medláneckého rybníka (p. č. 994/1, 1000/11 a další související pozemky v k. ú. Medlánky, které byly dříve plochami H) z ploch bydlení B na plochy zeleně Z nebo K nebo plochy vodní a vodohospodářské H, jak je tomu dosud. 1
9
- 2
0 Požadujeme plochu části městských pozemků při ul. Rysova p. č. 985/1 a 985/19 v k. ú. Medlánky, kde se nachází zahrada IV3 a veřejná zeleň, ponechat jako plochy zeleně Z; v případě trvání požadavku na doplnění zástavby změnit na plochu veřejné vybavenosti V pro možnost vybudování domova pro seniory. 2
0
- 2
1 Požadujeme změnit pozemky plánované historicky jako rezerva pro novou radnici u kruhového objezdu (p. č. 985/21 a příslušná částí pozemků p. č. 985/1 a 985/2 v k. ú. Medlánky) z plochy bydlení B/r2 na plochu veřejné vybavenosti V/r2). 2
1
- 2
2 Požadujeme plochu mezi městským bytovým domem Jabloňová 22-28 a ulicí Kuřimskou ponechat plochy dle stávajícího ÚP jako zeleň Z, tzn. neměnit na bydlení B. 2
2
- 2
3 V lokalitě Technoparku v rozvojové ploše Me-1 požadujeme zredukovat navrhované plochy bydlení za parkem ve prospěch ploch zeleně, a to alespoň v rozsahu, jak s nimi počítal stávající územní plán, požadujeme v souladu se stávajícím ÚP zachovat pruh zeleně pro rozšíření Zámeckého parku směrem k budoucí zastávce tramvaje a dále jej prodloužit podél budoucí tramvajové trati Me/31 celou lokalitou Technoparku a v jejím sousedství vést plochu pro vybudování stezky pro pěší a cyklisty pro zajištění prostupnosti území z Medlánek do Králova Pole. 2
3
- 2
4 V lokalitě Technoparku v rozvojové ploše Me-1 dále požadujeme navýšení ploch zeleně alespoň na úroveň stávajícího ÚP, dále požadujeme v části této lokality blíže k Medlánek pamatovat i na veřejnou vybavenost v podobě školství, hřišť a sportovišť, aby noví obyvatelé i zaměstnanci nezhoršili již tak nedostatečnou kapacitu stávající veřejné vybavenosti v Medlánek (MŠ, ZŠ, centrum volného času, dětská hřiště, sportoviště). Požadujeme v dostupné vzdálenosti od ZŠ plochu pro sport S pro vybudování tělocvičny či malé sportovní haly, kterou by mohly využívat na tělocvik i děti základní školy, jejíž tělocvična je za hranou kapacity a brání případnému navýšení počtu žáků. 2
4
- 2
5 Požadujeme zahrnout cyklostezku spojující Technopark a Průmyslovou zónu v Kurimi kolem kasáren v Řečkovících, Ivanovicích a Česku. 2
5
- 2
6 Požadujeme respektovat reálný stav využití území a v lokalitě Zámeckého parku vymežit plochy zastavěné rodinnými domy jako plochy bydlení B/r1 a plochu pod zámkem jako plochu smíšenou obytnou C a v lokalitě Medláneckého kopce a jeho úpatí vymežit plochy zahrad I. 2
6

Dále doplňuji:

Co se týká odůvodnění mé připomínky/námítky, plně odkazuji na stanovisko MČ Brno-Medlánky k Návrhu Územního plánu města Brna.

V Brně dne 19. 6. 2020

Podpis

Lebreux Ingeborg (Magistrát města Brna)

Od: [REDACTED]
Odesláno: 21. června 2020 17:44
Komu: oupr@brno.cz
Předmět: Námitka k územnímu plánu
Přílohy: Scan(1).pdf; Scan.pdf

Dobrý den, posílám námitky k územnímu plánu.

MMB/0271862/2020

Připomínka č.1

Vyhodnocení připomínky:

Předmětné území Medlánek má být dle dohody o vypořádání stanoviska Ministerstva životního prostředí (MŽP ČR) ke Konceptu ÚPmB ze dne 22.6.2017 z hlediska záboru ZPF řešeno dle varianty II. Konceptu ÚPmB s požadavkem na převedení rozvojové lokality Me-7 v rozsahu var. I Konceptu ÚPmB do územní rezervy pro bydlení (v Návrhu ÚPmB územní rezerva B-6) a dle podnětu samosprávy rozvojovou lokalitu Me-8 východně od komunikačního propojení řešit v rozsahu dle var. III (v Návrhu ÚPmB rozvojová lokalita Me-4) a západně od komunikačního propojení zařadit do územní rezervy pro bydlení v rozsahu dle var. II. (v Návrhu ÚPmB část územní rezervy B-7). V bezprostředním okolí měla být navazující rozvojová lokalita v MČ Brno-Řečkovice a Mokrá hora R-3 řešena obdobným způsobem - východně od komunikačního propojení rozvoj území dle var. III Konceptu ÚPmB (v Návrhu ÚPmB rozvojová lokalita R-3), západně od komunikace územní rezerva pro bydlení v rozsahu dle var. II. (v Návrhu ÚPmB část územní rezervy B-7). Tato dohodnutá řešení jsou součástí Pokynů pro vypracování Návrhu ÚPmB, které schválilo Zastupitelstvo města Brna usnesením č. ZM7/3871 na zasedání konaném dne 19. 6. 2018 (dále jen "Pokyny"). Návrhem ÚPmB jsou tak v daném území zcela naplněny Pokyny pro vypracování Návrhu ÚPmB a dotčený orgán MŽP ČR v této fázi pořizované dokumentace plně souhlasí s předloženým řešením Návrhu ÚPmB z hlediska záboru ZPF v k.ú. Medlánský, a proto není důvodné předmětné řešení měnit.

Uvádíme také, že územní rozvoj v ose Medlánský – Řečkovice – Ivanovice vyplývá ze Zadání, které je tímto způsobem konzistentně naplňováno. Tento rozvoj souvisí s trasováním D43 a předmětné územní rezervy bude možné aktivovat (převést do návrhu) pouze v případě, že bude na úrovni ZÚR JMK rozhodnuto o výsledné variantě řešení D43 na území města. Při návrhu řešení pak musí být zohledněny a zapracovány i případné další dopady a souvislosti, které nyní nelze dopředu předjímat.

Ovšem je nutné uvést, že v k.ú. Medlánský téměř nedochází v Návrhu ÚPmB k vymezení nových zastavitelných (návrhových) ploch oproti platnému ÚPmB, vyjma zastavitelných ploch na východní straně prodloužené ulice V Újezdech.

Nicméně na základě rozhodnutí Rady města Brna (RMB), které přijala na schůzi RMB č. R8/127 zahájené dne 20.1.2021 s pokračováním dne 25.1.2021, uplatnil určený zastupitel, radní pro územní plánování RNDr. Filip Chvátal, PhD. u pořizovatele připravovaného Územního plánu města Brna – Odboru územního plánování a rozvoje MMB, ve smyslu § 53 odst. (1) zákona č. 183/2006 sb., o územním plánování a stavebním řádu, ve znění pozdějších předpisů, podnět, aby vyhodnocení výsledků projednání dokončil v souladu s doporučením RMB. RMB doporučila řešení u problematických oblastí rozvoje města stěžejního charakteru. u předmětné územní rezervy B-6 a B-7 následujícím způsobem:

„Vzhledem k tomu, že došlo na úrovni ZÚR JMK k rozhodnutí o umístění koridoru komunikace R-43 na území města Brna, je možné učinit rozhodnutí a aktivovat územní rezervy tj. územní rezervy převést zpět do zastavitelných ploch dle projednané a vybrané varianty Konceptu ÚPmB či dílčích úprav. Aktivaci územních rezerv převedením do zastavitelných ploch však nelze v úpravě Návrhu ÚPmB před opakovaným veřejným projednáním doporučit, ale až po první aktualizaci nového ÚPmB v rámci Zprávy o uplatňování ÚPmB, případně samostatnou změnou nového ÚPmB. V Návrhu ÚPmB by tak byly územní rezervy ponechány vyjma těch, kde je na základě výsledků projednání doporučeno jejich vypuštění (např. právě předmětná B-6 a B-7).“

Na základě výše uvedeného pořizovatel dává pokyn územní rezervu B-6 a B-7 z návrhu ÚPmB vypustit v souladu s podnětem určeného zastupitele.

Připomínka č.2

Vyhodnocení připomínky:

Tangenciální propojení městských částí Brno-Komín a Brno - Bystrc s MČ Brno-Medlánky je dlouhodobě sledované už v platném ÚPmB, pro které je zde vymezena plocha komunikací a prostranství místního významu s navazující plochou krajinné zeleně pro možnost umístění stromořadí či jiného krajinného prvku v rekreačně využívaném území. V Návrhu nového ÚPmB se rovněž v kontinuitě se stávajícím ÚPmB vymezuje plocha veřejného prostranství, která kopíruje stávající zpevněnou cestu vedoucí přes předmětné území (agreguje částečně i návrhovou plochu krajinné zeleně KV ze stávajícího ÚPmB, což je dáno měřítkem nového ÚPmB) a která vytváří podmínky pro žádoucí prostupnost územím. Z hlediska koncepce uspořádání dopravy slouží tato plocha pro vedení samostatné cyklotrasy. Zajišťuje dopravní obsluhu pro rozvojovou část brněnské ZOO ze strany Brna-Bystrce a stabilizovaného areálu Pily ČR, dále pak stabilizovaného areálu Policie ČR a medláneckého letiště ze strany Brna-Medlánek. Převážná část území je však určena pro nestavební využití, které negeneruje dopravní zatížení. Koridor již v současné době plní funkci obsluhy navazujících pozemků a jeho vymezení je nezbytné. Jeho šířka neznamená „výstavbu“ komunikace v celé šíři, ale umožňuje „kultivaci“ nevyhovujícího stavu a doplnění např. oboustranného stromořadí a zvýšení kvality prostupnosti pro pěší a cyklisty. To, jakým způsobem bude upraven provoz na tomto propojení nebo případně rozdělení na provozně nezávislé úseky není předmětem řešení územního plánu, ale úpravy organizace dopravy, která stanoví podmínky provozu, případně zamezí průjezdu nebo omezí některé nežádoucí pohyby.

Na základě rozhodnutí Rady města Brna (RMB) konané na schůzi RMB č.R8/127 zahájené dne 20.1.2021 s pokračováním dne 25.1.2021, uplatnil určený zastupitel, radní pro územní plánování RNDr. Filip Chvátal, PhD. u pořizovatele připravovaného Územního plánu města Brna – Odboru územního plánování a rozvoje MMB, ve smyslu § 53 odst. (1) zákona č. 183/2006 sb., o územním plánování a stavebním řádu, ve znění pozdějších předpisů, podnět, aby vyhodnocení výsledků projednání dokončil v souladu s doporučením RMB. Co se týče problematické oblasti rozvoje města RMB doporučila komunikační propojení Komín - Medlánky řešit jako návrhovou plochu veřejného prostranství O s tím, že část tohoto koridoru v prostoru od odbočky k rozvojové ploše ZOO k areálu Policie ČR bude stabilizován v rozsahu platného ÚPmB (bez integrace plochy zeleně).

Připomínka č.3

Vyhodnocení připomínky:

V rámci podání je vysloven požadavek na vypuštění komunikačního propojení mezi Medláncami a Ivanovicemi, od ulice V Újezdech, označeným ve výkrese 2.2 jako R/1.

Vyhodnocení z r. 2020:

„Záměr R/1 má přímou souvislost s rozvojem MČ Brno-Řečkovice a MČ Brno-Ivanovice a tento záměr nelze vypustit, ale jeho podoba dozná změn.

V upraveném návrhu budou doplněny plochy rozvoje na k.ú. Ivanovice a záměr R/1 nebude propojován na k.ú. Medlánky a bude veden v koridoru ulice Terezy Novákové (záměr R/31).“

Pro dokladování transparentnosti procesu vyhodnocení podání a pro úplnost uvádíme, že v předmětném území došlo ke změně. Ve výsledném řešení Návrhu nového ÚPmB byla poloha záměru R/1 upravena a záměr je připojen na ulici Žilkovu v MČ Brno-Řečkovice a Mokrý Hora. S územím MČ Brno-Medlánky není propojen.

Tato změna však nemá vliv na podstatu vyhodnocení požadavku podatele.

Připomínka č.4

Vyhodnocení připomínky:

V rámci podání je požadováno vypuštění plánované komunikace mezi Technologickým parkem (ul. Purkyňovou a ulicí Hudcovou, ústící naproti ZŠ (záměr Me/1).

Pro dokladování transparentnosti procesu vyhodnocení podání je uvedeno také mezitimní vyhodnocení z r. 2020:

Požadavku nebylo v roce 2020 vyhověno, protože: „ÚPmB vymezuje doplnění komunikaci sběrného významu Me/1 z ul. Purkyňova do ul. Hudcova, která je nezbytná pro rozvoj lokality Technologický park Me-1. Společně s další komunikační sítí v navazujícím území doplňuje dopravní skelet pro odvedení dopravy z této části území.“

Konečné vyhodnocení podání se vztahuje k výslednému řešení Návrhu nového ÚPmB:

Návrh Územního plánu města Brna pro opakované veřejné projednání (06/2021) byl upraven. Záměr Me/1 byl přetrasován do souběžné polohy s ulicí Hradeckou. Do ulice Hudcovy naproti ZŠ tedy není připojen.

Tímto je požadavek zohledněn.

Připomínka č.5

Vyhodnocení připomínky:

Návrh ÚPmB vymezuje O-6 jako územní rezervu k prověření možnosti napojení lokality bydlení vymezené v územní rezervě B-6 na komunikační síť ve směru Medlánský (Technologický park) - Hudcova - Řečkovice - Ivanovice tak, aby byl přiměřeně doplněn chybějící dopravní skelet, přičemž je možné aktivovat územní rezervu pouze v případě, že bude na úrovni ZÚR JMK rozhodnuto o trasování D43 na území města Brna.

Nicméně na základě rozhodnutí Rady města Brna (RMB), které přijala na schůzi RMB č.R8/127 zahájené dne 20.1.2021 s pokračováním dne 25.1.2021, uplatnil určený zastupitel, radní pro územní plánování RNDr. Filip Chvátal, PhD. u pořizovatele připravovaného Územního plánu města Brna – Odboru územního plánování a rozvoje MMB, ve smyslu § 53 odst. (1) zákona č. 183/2006 sb., o územním plánování a stavebním řádu, ve znění pozdějších předpisů, podnět, aby vyhodnocení výsledků projednání dokončil v souladu s doporučením RMB. RMB doporučila řešení u problematických oblastí rozvoje města stěžejního charakteru. u předmětné územní rezervy O-6 následujícím způsobem:

„Vzhledem k tomu, že došlo na úrovni ZÚR JMK k rozhodnutí o umístění koridoru komunikace R-43 na území města Brna, je možné učinit rozhodnutí a aktivovat územní rezervy tj. územní rezervy převést zpět do zastavitelných ploch dle projednané a vybrané varianty Konceptu ÚPmB či dílčích úprav. Aktivaci územních rezerv převedením do zastavitelných ploch však nelze v úpravě Návrhu ÚPmB před opakovaným veřejným projednáním doporučit, ale až po první aktualizaci nového ÚPmB v rámci Zprávy o uplatňování ÚPmB, případně samostatnou změnou nového ÚPmB. V Návrhu ÚPmB by tak byly územní rezervy ponechány vyjma těch, kde je na základě výsledků projednání doporučeno jejich vypuštění.

Vzhledem k nesouhlasu s původním vedením územní rezervy O-5 a výše uvedenému doporučení RMB na vypuštění koridoru územní rezervy O-6 a O-5 centrem Medlánek byla následně naznačena možnost změny jejího trasování. Jejich úpravu však nebylo možné z časových důvodů prověřit v potřebné podrobnosti a s podrobnějším vyhodnocením dopadů a vlivů na území.

Aby bylo možné podrobněji prověřit toto území jednak z hlediska koncepce dopravy (Odboru dopravy MMB) a z hlediska územních dopadů (Odboru územního plánování a rozvoje MMB), bylo z pozice pořizovatele rozhodnuto o potřebě jejího dalšího vymezení.

Z tohoto důvodu bude územní rezerva O-6 v Návrhu ponechána beze změny a územní rezerva O-5 bude upravena do koridoru v návaznosti od územní rezervy O-6 po propojení se záměrem R/1.

Závěrem uvádíme, že vzhledem k tomu, že se jedná pouze o územní rezervy, tak aktuálně nedochází k žádné změně ÚPmB v souvislosti s těmito dopravními koridory. Po zpracování podrobnějších prověřovacích studií budou vyhodnoceny dopady do území a až následně na základě doporučení bude rozhodnuto o těchto územních rezervách a případném konkrétním vedení tohoto komunikačního propojení.

Připomínka č.6

Vyhodnocení připomínky:

Návrh ÚPmB vymezuje O-5 centrem Medlánek jako územní rezervu k prověření možnosti napojení lokality bydlení vymezené v územní rezervě B-6 na komunikační síť ve směru Medlánský park (Technologický park) - Hudcova - Řečkovice - Ivanovice tak, aby byl přiměřeně doplněn chybějící dopravní skelet.

Dále viz odůvodnění náky č.5

Připomínka č.7

Vyhodnocení připomínky:

V rámci podání je požadováno zrušení dopravního propojení mezi ulicemi V Újezdech a K Babě v rozvojové ploše Me-3.

Původní vyhodnocení z r. 2020:

„Komunikace v ulici V Újezdech je vymezena plochou dopravní infrastruktury D, komunikace v ulici K Babě je vyznačeno plochou veřejného prostranství. Rozvojová lokalita Me-3 není s ulicí V Újezdech přímo propojena. Přímé propojení je možné v rámci obecných podmínek využití území, ovšem vzhledem k realizované zástavbě je obtížně realizovatelné a nevhodné. V rámci prostupnosti území je vhodné do karty lokality doplnit podmínku propojení pouze pro pěší a cyklisty.“

Pro dokladování transparentnosti procesu vyhodnocení podání a pro úplnost uvádíme, že v předmětném území došlo ke změně. Ve výsledném řešení Návrhu nového ÚPmB byla poloha záměru R/1 upravena a na k.ú. Medlánský park již není vymezen. Komunikace v ulici V Újezdech již není vymezena plochou dopravní infrastruktury D, ale plochou veřejných prostranství. V kartě rozvojové lokality Me-3 je doplněna podmínka zajištění prostupu územím pro pěší a cyklisty.

Tato změna však nemá vliv na podstatu původního vyhodnocení podání.

Připomínka č.8

Vyhodnocení připomínky:

Podatel požaduje změnit plánovanou výstavbu na polích mezi Medlánskými, Řečkovickými a Ivanovicemi (rozvojové lokality R-3 a Me-4) výhradně na méně intenzivní nízkopodlažní zástavbu, případně požaduje významné rozšíření ploch zeleně.

Rozvojová lokalita Me-4 bude na základě doporučení samosprávy města k vypořádání námitek a připomínek doručených k projednanému Návrhu nového ÚP upravena následovně: Návrhové stavební plochy bydlení (B) a smíšená obytná (C) budou vymezeny jako plocha zemědělská (A). Zůstane tak zachováno stávající funkční využití dle platného ÚPmB – pro zemědělský půdní fond. Původně vymezená plocha městské zeleně pro nový park nebude vymezena. Rozvojová lokalita Me-4 bude zredukována a zůstane pouze jižní část s návrhovými plochami pro veřejnou vybavenost (V).

Rozvojová lokalita R-3 měla původně zůstat bez úprav. Věcný obsah připomínky k rozvojové lokalitě R-3 byl však uplatněn opakovaně při 1. opakovaném veřejném projednání. Podnět na změnu regulativu u předmětné plochy B/k3 na B/r2 podala mimo jiné MČ Brno-Řečkovice a Mokrý Hora. Určený zastupitel RNDr. Filip Chvátal, PhD. dle § 53 odst. (1) stavebního zákona uplatnil v procesu vyhodnocování výsledků projednání dopisem č.j. MMB/0477610/2021 ze dne 13.9.2021 na základě doporučení RMB R8/168 konané dne 1.9.2021 podnět na zohlednění místních zájmů MČ Brno-Řečkovice a Mokrý Hora a to u plochy bydlení v lokalitě Díly (mezi areálem kasáren a zástavbou v ul. Žilkova) snížit výšku zástavby na 2; tj. na místo uvedené B/k3 změnit regulativ na B/r2. Městské části jsou dle

Statutu města Brna oprávněny uplatňovat právo na místní samosprávu ve specifickém režimu prostřednictvím vyjádření k projednávaným územně plánovacím dokumentacím.

Na základě výsledků projednání byly místní zájmy městské části Brno-Řečkovice zohledněny a Návrh pro druhé veřejné opakované projednání bude upraven (u předmětné plochy dojde ke změně regulativu z B/k3 na B/r2 a k vymezení plochy smíšené obytné C/k3 podél budoucí městské třídy). Touto úpravou je částečně reagováno také na požadavek podatele.

V rámci předmětné lokality je v aktuálním návrhu ÚPmB samostatně vymezena jedna plocha městské zeleně a o dalších se neuvažuje. Platí však to, že u ploch bydlení i ploch smíšených obytných je dle regulativu povinnost dodržet minimální plochu zeleně v rozsahu 30 % pro disponibilní pozemky stavebního záměru. Zeleň tedy musí být, jak požaduje podatel, výraznou součástí ploch C.

Připomínka č.9

Vyhodnocení připomínky:

Plochy pro veřejnou vybavenost v rozvojové lokalitě Me-4 jsou určeny pro výstavbu MŠ. V dotčeném území se vyskytují převážně plochy bydlení. Rozvojová lokalita proto řeší doplnění ploch veřejné vybavenosti na severním okraji MČ Medlánky, které naváží na přírodně rekreační území kolem Medláneckého rybníka. MČ Medlánky dlouhodobě postrádá novou mateřskou školu, část plochy pro veřejnou vybavenost je proto vhodné využít právě tímto účelem. Z toho důvodu je vhodné ponechat pro ni vymezené plochy.

Připomínka č.10

Vyhodnocení připomínky:

Požadujete pro rozvojovou lokalitu Me-4 podmínku prověření územní studií. Jako důvod uvádíte především prostup do sousedících rekreačních a sportovních oblastí.

Podmínka tohoto prostupu je uvedena v kartě lokalit, nemůže být tedy opomenuta. Územní studie se předepisuje zpravidla ve větších rozvojových plochách pro řešení vybraných problémů, případně pro variantní řešení. Na své náklady může územní studii zpracovat také ten, který změnu v území inicioval a realizuje ji. Plocha této lokality je však pro zadání samostatné územní studie příliš malá a okruh problémů příliš omezený na to, aby se nová výstavba ÚS podmiňovala.

Rozvojová lokalita Me-4 byla téměř celá zrušena.

Připomínka č.11

Vyhodnocení připomínky:

Pro lokalitu R-8 požadujete zásadní snížení intenzity využití území. Uprostřed stabilizovaných ploch pro bydlení se nachází zahrádkářská kolonie, nevyužívané objekty a výšková stavba bývalé Geofyziky. Návrh nového ÚP počítá s využitím zahrádek pro plochu veřejné městské zeleně, která může plnit i funkci veřejného prostranství. Zbytek ploch je určený pro bydlení nebo jako plocha smíšená obytná s volnou zástavbou s výškovou úrovní v/3 (6-16 m). Toto je nejnižší možná výšková úroveň vhodná pro městskou zástavbu, obytná sídliště a areály. Nižší zástavba s nižší intenzitou osídlení 1 nebo 2 je vhodná pro rezidenční nízkopodlažní zástavbu, tedy samostatné nebo řadové rodinné domy. Nově navrhovaná zástavba bude navazovat svým charakterem spíše na zástavbu mezi ulicemi Podpěrova a Jabloňová také s výškovou úrovní v/3. Větší výšková úroveň v/5 je navržena pouze pro stávající výškovou budovu Geofyziky. Snižování výškové úrovně zástavby pod úroveň 3 a s tím snižování intenzity využití území není možné. Výšková úroveň 3 je pro volnou bytovou zástavbu nejnižší možná, nižší zástavba rodinnými domy (rezidenční zástavba) v lokalitě není vhodná.

Připomínka č.12

Vyhodnocení připomínky:

V rámci připomínky je požadavek na vymezení propojení ulice Renčovy a Terezy Novákové formou veřejně prospěšných staveb.

Ve výkresu 2.2 Souhrnný výkres dopravy a 3.0 Veřejně prospěšných staveb jsou vymezeny plochou dopravní infrastruktury D prvky systému komunikací, tvořící základní komunikační systém města Brna (komunikace sběrné, nadsběrné, rychlostní a dálnice).

Komunikace, které jsou vymezeny plochou veřejných prostranství jsou součástí místní sítě a zajišťují doplňkové propojení v rámci městské části. Tímto způsobem je vyznačeno i propojení Renčova – Terezy Novákové.

Z hlediska nastavených principů vyznačení prvků (viz výše) nelze požadavku na doplnění vymezení propojení Renčova – Terezy Novákové ve výkresu 2.2 a 3.0 vyhovět, protože se jedná především o síť obslužných komunikací vymezených plochou veřejných prostranství.

Připomínka č.13

Vyhodnocení připomínky:

Předmětem připomínky je požadavek na vypuštění územních rezerv pro bydlení B-6 a B-7.

Předmětné území Medlánek má být dle dohody o vypořádání stanoviska Ministerstva životního prostředí (MŽP ČR) ke Konceptu ÚPmB ze dne 22.6.2017 z hlediska záboru ZPF řešeno dle varianty II. Konceptu ÚPmB s požadavkem na převedení rozvojové lokality Me-7 v rozsahu var. I Konceptu ÚPmB do územní rezervy pro bydlení (v Návrhu ÚPmB územní rezerva B-6) a dle podnětu samosprávy rozvojovou lokalitu Me-8 východně od komunikačního propojení řešit v rozsahu dle var. III (v Návrhu ÚPmB rozvojová lokalita Me-4) a západně od komunikačního propojení zařadit do územní rezervy pro bydlení v rozsahu dle var. II. (v Návrhu ÚPmB část územní rezervy B-7). V bezprostředním okolí měla být navazující rozvojová lokalita v MČ Brno-Řečkovice a Mokrá hora R-3 řešena obdobným způsobem - východně od komunikačního propojení rozvoj území dle var. III Konceptu ÚPmB (v Návrhu ÚPmB rozvojová lokalita R-3), západně od komunikace územní rezerva pro bydlení v rozsahu dle var. II. (v Návrhu ÚPmB část územní rezervy B-7). Tato dohodnutá řešení jsou součástí Pokynů pro vypracování Návrhu ÚPmB, které schválilo Zastupitelstvo města Brna usnesením č. ZM7/3871 na zasedání konaném dne 19. 6. 2018 (dále jen "Pokyny"). Návrhem ÚPmB jsou tak v daném území zcela naplněny Pokyny pro vypracování Návrhu ÚPmB a dotčený orgán MŽP ČR v této fázi pořizované dokumentace plně souhlasí s předloženým řešením Návrhu ÚPmB z hlediska záboru ZPF v k.ú. Medlánský, a proto není důvodné předmětné řešení měnit.

Uvádíme také, že územní rozvoj v ose Medlánský – Řečkovice – Ivanovice vyplývá ze Zadání, které je tímto způsobem konzistentně naplňováno. Tento rozvoj souvisí s trasováním D43 a předmětné územní rezervy bude možné aktivovat (převést do návrhu) pouze v případě, že bude na úrovni ZÚR JMK rozhodnuto o výsledné variantě řešení D43 na území města. Při návrhu řešení pak musí být zohledněny a zapracovány i případné další dopady a souvislosti, které nyní nelze dopředu předjímat.

Ovšem je nutné uvést, že v k.ú. Medlánský téměř nedochází v Návrhu ÚPmB k vymezení nových zastavitelných (návrhových) ploch oproti platnému ÚPmB, vyjma zastavitelných ploch na východní straně prodloužené ulice V Újezdech.

Nicméně na základě rozhodnutí Rady města Brna (RMB), které přijala na schůzi RMB č.R8/127 zahájené dne 20.1.2021 s pokračováním dne 25.1.2021, uplatnil určený zastupitel, radní pro územní plánování RNDr. Filip Chvátal, PhD. u pořizovatele připravovaného Územního plánu města Brna – Odboru územního plánování a rozvoje MMB, ve smyslu § 53 odst. (1) zákona č. 183/2006 sb., o územním plánování a stavebním řádu, ve znění pozdějších předpisů, podnět, aby vyhodnocení výsledků projednání dokončil v souladu s doporučením RMB. RMB doporučila řešení u problematických oblastí rozvoje města stěžejního charakteru. u předmětné územní rezervy B-6 a B-7 následujícím způsobem:

„Vzhledem k tomu, že došlo na úrovni ZÚR JMK k rozhodnutí o umístění koridoru komunikace R-43 na území města Brna, je možné učinit rozhodnutí a aktivovat územní rezervy tj. územní rezervy převést zpět do zastavitelných ploch dle projednané a vybrané varianty Konceptu

ÚPmB či dílčích úprav. Aktivaci územních rezerv převedením do zastavitelných ploch však nelze v úpravě Návrhu ÚPmB před opakovaným veřejným projednáním doporučit, ale až po první aktualizaci nového ÚPmB v rámci Zprávy o uplatňování ÚPmB, případně samostatnou změnou nového ÚPmB. V Návrhu ÚPmB by tak byly územní rezervy ponechány vyjma těch, kde je na základě výsledků projednání doporučeno jejich vypuštění.

Na základě výše uvedeného pořizovatel dává pokyn územní rezervu B-6 a B-7 z návrhu ÚPmB vypustit v souladu s podnětem určeného zastupitele.

Připomínka č.14

Vyhodnocení připomínky:

Vymezení územního systému ekologické stability (ÚSES) je v Návrhu ÚPmB v souladu s odborným oborovým dokumentem – plánem ÚSES, který je nezbytným podkladem pro vymezení ÚSES v ÚPD. Dle plánu ÚSES jsou v předmětné lokalitě vymezeny interakční prvky, které nahrazují lokální biokoridor ve dně údolí Medláneckého potoka nad Medláankami vymezený v platném ÚPmB. K hlavním důvodům nahrazení předmětného biokoridoru interakčními prvky patří jeho nízký biogeografický význam bez možnosti začlenění do ucelené hydrofilní větve místního ÚSES s vymezením funkčně odpovídajících biocenter.

Pro informaci uvádíme, že interakční prvek je obecně doplňkovou skladebnou částí lokálního ÚSES, která posiluje interakci ekologicky stabilnějších a méně stabilních ekosystémů, a tím ty méně stabilní pomáhá stabilizovat. Konkrétně zprostředkovává příznivé působení lokálních (místních) biocenter a biokoridorů na okolní, ekologicky méně stabilní krajinu. Skutečnost, že jde o doplňkové skladebné části místního ÚSES, znamená, že představují doplněk k vymezení biocenter a biokoridorů a není až tak podstatná jejich funkce pro ochranu přirozeného genofondu. Vymezení interakčních prvků není na rozdíl od biocenter a biokoridorů nikterak vázáno na biogeografické členění krajiny, a naopak daleko více vychází z aktuálního stavu krajiny. Návrh soustavy interakčních prvků má v zásadě doporučující charakter a nemá zákonnou podporu.

Ve vztahu k územnímu plánu jsou interakční prvky obecně "podměrečnou" kategorií, tj. takovou kategorií prvků, jejichž vymezení je pod rozlišovací možností územního plánu a povinnost jeho vymezení ani nevyplývá z právních předpisů. Nicméně o existenci interakčních prvků či o existenci jejich návrhu by měl mít zpracovatel územně plánovací dokumentace povědomí, aby svým řešením zbytečně funkční prvky nelikvidoval a u dosud neexistujících či nedostatečně funkčních neznemožnil provedení navržených opatření.

Na základě uvedeného je zřejmý důvod, pro který v dané lokalitě není v Návrhu ÚPmB vymezena a ani není vhodné vymezením skladebnou část ÚSES – lokální biokoridor. Nicméně zpracovatel svým návrhem – vymezením příslušných ploch návrhové zeleně v předmětné lokalitě zajistil další existenci a funkčnost daných interakčních prvků.

V případě pozemku p.č. 1818 k.ú. Medláanky uvádíme, že by se jeho vymezením jako samostatné plochy krajinné zeleně vytvořila podměrečná plocha, která nemá zákonné ani koncepční opodstatnění, protože předmětné krajínovorné prvky s ekologicko-stabilizační a také estetickou funkcí v podobě aleje jsou přirozenou součástí mimoprodukčních funkcí zemědělské plochy (viz Odůvodnění Návrhu ÚPmB). Pro informaci ještě uvádíme, že na základě požadavku a dohody s dotčeným orgánem Odborem životního prostředí Magistrátu města Brna, bude do závazné textové části doplněna regulace zajišťující větší a zřejmější ochranu výše uvedených krajínovorných prvků. V souvislosti s plánovanou budoucí urbanizací území není vymezení ploch krajinné zeleně žádoucí; vymezení těchto ploch má význam ve volné krajině.

Připomínka č.15

Vyhodnocení připomínky:

Objekty a plochy pro plnění funkce veřejné vybavenosti a sportu mohou být připuštěny i v plochách pro bydlení B nebo smíšených obytných C.

Sběrná střediska odpadů nejsou vzhledem ke svému charakteru a rozloze v územním plánu vymezena. Umístění sběrných středisek odpadů statutárního města Brna je přípustné v plochách bydlení, smíšených obytných, komerční vybavenosti, nákupních a zábavních center a zvláštních areálů, výroby a skladování, lehké výroby, podmíněně přípustné v plochách technické infrastruktury, dopravní infrastruktury a na veřejném prostranství, pokud toto umístění nenaruší jejich funkci.

Připomínka je vyhověno jiným způsobem.

Připomínka č.16

Vyhodnocení připomínky:

Skutečný způsob využití předmětného pozemku, tj. pobytová louka s ekologickou, komunikační a rekreační funkcí je realizovatelný a přípustný i v rámci plochy zemědělské, a to zejména z důvodu, že plní mimoprodukční funkce zemědělské plochy. Dané využití je také v souladu s § 18 odst. (5) stavebního zákona, jehož záměry Návrh ÚPmB z důvodu veřejného zájmu nevylučuje.

Nicméně vzhledem k tomu, že je předmětný pozemek ve vlastnictví Statutárního města Brna, jeho grafická čitelnost je v měřítku zpracování nového ÚPmB, skutečné využití nejlépe reflektuje právě plocha krajinné zeleně a pozemek nebude tvořit nesmyslnou enklávu v daném území, protože plynule navazuje na okolní plochy krajinné zeleně, jeví se důvodné změnit pozemek na plochu krajinné zeleně "K".

Připomínka č.17

Vyhodnocení připomínky:

Předmětem připomínky je požadavek na zachování stávajícího prostupu územím mezi ul. Turistickou a Vycházkovou a z toho důvodu pozemky parc.č. 1033/1 a 1033/12, k.ú. Medlánský definovat jako zeleň Z, tj. neměnit na plochu zahrádek I. Připomínka nelze zcela vyhovět, neboť se jedná o pozemky v soukromém vlastnictví, kdy jeho vlastníci požadují jiné funkční využití, kterému nelze v současné době vyhovět. To však nevylučuje i v plochách zahrádek zachovat stávajícího prostupu územím, pokud bude na tomto řešení s vlastníkem pozemků nalezena shoda.

Pro informaci závěrem uvádíme fakt, že dle obecných podmínek závazné části „Návrhu ÚPmB (2020)“: „Záměry na změny v území musí zachovávat a posilovat prostupnost v území; ve stabilizovaných plochách musí být zachovány pěší trasy zajišťující průchodnost území a přístup k jednotlivým pozemkům. V plochách změn musí být navrhována řešení, která zajistí prostupnost v území, zejména návaznost na zastavěné území či zastavitelné plochy nebo pěší průchodnost do krajiny.“, a dále „Stavby a zařízení dopravní a technické infrastruktury lze umístit ve všech typech ploch s rozdílným způsobem využití. V případě ploch zástavby lze stavby a zařízení dopravní infrastruktury umístit, pokud záměr není zjevně nepřiměřený vůči návazným či dotčeným plochám. V případě volných ploch lze stavby a zařízení dopravní a technické infrastruktury umístit za podmínky minimalizace jejich plošného a prostorového střetu s příslušnou plochou a minimalizace negativního vlivu na funkčnost plochy vyplývající z hlavního využití, pokud není v podmínkách využití typů ploch stanoveno jinak.“, a také „Veřejné prostranství lze umístit ve všech typech ploch s rozdílným způsobem využití.“

Na základě uvedeného je zřejmé, že není nutná požadovaná změna funkčního využití pro zajištění prostupu, která by jako taková měla být zajištěna regulacemi území danými v textové části Návrhu ÚPmB (2020).

Připomínka č.18

Vyhodnocení připomínky:

Skutečný stav (stromová kaple sloužící jako místo spočinutí a rozjímání na procházkách, k venkovním bohoslužbám, k oddávání snoubenců v přírodě nebo třeba pro pořádání koncertů a určené pro širokou veřejnost), a předpokládaný způsob využití předmětného pozemku (vzpomínkový háj s možností pohřbívání ke kořenům) neodpovídá funkčnímu využití navrženému v Návrhu ÚPmB pro plochy zahrádek "I". Vzhledem k tomu, že se část výše uvedených aktivit v daném místě realizuje již nyní, nepředpokládá se konfliktní působení na okolní plochy. Dále uvádíme, že se jedná o pozemky ve vlastnictví města Brna a jde o záměr městské části podporovaný městem. Na základě uvedeného je vhodné vymezit předmětný pozemek p.č. 1353 v k.ú. Medlánky na plochu, která nejlépe reflektuje reálný i budoucí způsob využití a to na plochu veřejné vybavenosti „V/x/h (Ize považovat za plochu v krajině bez nutnosti navázání této plochy na plochu veřejného prostranství).

Připomínka č.19

Vyhodnocení připomínky:

V dané věci uplatnila připomínku MČ Brno-Medlánky, pořizovatel požadavku vyhověl takto: Pozemek parc. č. 1000/11 k. ú. Medlánky je dle platného ÚPmB sice součástí plochy vodohospodářské, dle stavu v území je také spolu s pozemkem parc. č.1012/12 zahrnut do společného oplocení u RD Rysova 2b, s přístupem z ulice Rysova. Jejich vymezení jako součást stabilizované plochy B/r2 je žádoucí.

Oproti tomu pozemek parc. č. 994/1 a s ním i pozemky parc. č. .994/2, 994/3, 984/5, 1012/11 a 1012/20 k. ú. Medlánky jsou dle platného ÚPmB součástí plochy vodohospodářské, dle stavu v území jsou přístupné pouze cestou kolem rybníka a nesouvisejí s nemovitostí určenou pro bydlení. Není proto důvod je nyní v novém ÚP zahrnovat do stabilizované plochy bydlení, využití pozemků takovému funkčnímu využití neodpovídá. V tomto rozsahu se tímto připomínce částečně vyhovuje.

Připomínka č.20

Vyhodnocení připomínky:

V dané věci uplatnila připomínku MČ Brno-Medlánky, pořizovatel požadavku vyhověl takto: Na částech pozemků v majetku smB parc. č. 985/1 a 985/19 k. ú. Medlánky při ulici Rysova je v ÚP vymezena plocha ke stavebnímu využití pro bydlení, stejně tak je na části pozemků návrhová plocha městské zeleně. Pořizovatel preferuje ponechat možnost stavebního využití, tj. nevymezovat zde pouze plochu zeleně. Ta je vyjádřena na částech pozemků v rozsahu návrhové plochy Z. Byť je MČ preferované stavební využití pro domov pro seniory přípustné i v ploše bydlení, garancí takového cílového využití je právě plocha veřejné vybavenosti V. S ohledem na vlastnictví pozemků smB je také vhodné plochu pro veřejný účel jednoznačně v novém ÚP vymezit odpovídající funkcí, tj. plochou V.

Připomínka č.21

Vyhodnocení připomínky:

V dané věci uplatnila připomínku MČ Brno-Medlánky, pořizovatel požadavku vyhověl takto: Požadované vymezení samostatné plochy V na částech pozemků parc. č. 985/1, 985/2 a 985/21 v jižním konci ulice Rysova, při kruhovém objezdu není s ohledem na metodiku zpracování nového ÚP vhodné: jednalo by se o podměrečnou plochu, kterou je problematické v novém ÚP samostatně vymezit za současného zachování čitelnosti hlavního výkresu - rozsah plochy a zápis kódu stavební plochy. Záměr nového objektu radnice MČ lze realizovat i v rámci plochy bydlení. Přesto pořizovatel s přihlédnutím k místním zájmům městské části dává pokyn zpracovateli, aby požadavek MČ na plochu V prověřil.

Zpracovatel se na základě pokynu pořizovatele problematikou vymezení samostatné funkční plochy zabýval a –z pozice odborného garanta správnosti řešení– v upraveném návrhu ÚP nakonec vymezil rozsah plochy V/v2 tak, aby byla plocha vymezena přehledným způsobem. Ve výsledku je připomínce vyhověno.

Připomínka č.22

Vyhodnocení připomínky:

V dané věci uplatnila připomínku MČ Brno-Medlánky, pořizovatel odůvodnil takto:

Území mezi bytovými domy jabloňová 22-28 a ulicí Kuřimskou, které je využíváno jako volné prostranství - zeleň má výměru pod limit 0,2 ha pro samostatné funkční vymezení; plocha zeleně v platném ÚPmB dnes zahrnuje větší území, i to, které je již stavebně využito. Po zpřesnění využití dle skutečného stavu není samostatné vymezení plochy městské zeleně Z v návrhu nového ÚP účelné, území bude nadále užíváno jako volné prostranství v rámci stabilizované plochy bydlení.

Připomínka č.23

Vyhodnocení připomínky:

V dané věci uplatnila připomínku MČ Brno-Medlánky, pořizovatel požadavek zohlednil takto: Oproti platnému ÚPmB a řešení obsaženému v Konceptu ÚP není v Návrhu ÚP zástavba RD v ulici Za Parkem a Hujíčková zahrnuta do návrhové plochy, ale je již stabilizována. Proto je žádoucí stabilizovanou plochu bydlení vymezit dle skutečného stavu v území a městské pozemky 855, 856 a jižní část pozemku 711/1 (s cestou ve stopě ulice Hujíčková) vše k. ú. Medlánky vymezit jako stabilizovanou plochu zeleně - součást zámeckého parku. Návrh ÚP totiž vymezí jižní stopy ulice Hujíčková jako plochy veřejného prostranství dle Konceptu ÚP nepřebírá.

Je žádoucí zachovat na městském pozemku parc. č. 710/1 k. ú. Medlánky návrhovou plochu městské zeleně, lze připustit oproti projednanému Konceptu ÚP (i platnému ÚPmB) redukcí jejího rozsahu do podoby dle návrhu nového ÚP. Plocha zeleně je v daném místě podstatná pro kvalitní propojení od stávajícího zámeckého parku k budoucí tramvajové smyčce do dalšího území v lokalitě Me-1. Návrhová plocha Z byla pro tento účel v Návrhu ÚP (projednávaném v červnu 2020) vymezena v dostatečném rozsahu, proto pořizovatel neshledal žádoucí požadavku MČ na její rozšíření vyhovět.

Na základě doporučení samosprávy města k vypořádání námitek a připomínek doručených k projednanému Návrhu nového ÚP (v červnu 2020) bude na pozemku parc. č. 710/1 k. ú. Medlánky v majetku města doplněna plocha veřejné vybavenosti (V) ve vazbě na ZŠ Hudcova. Tento požadavek na plochu V nakonec vyplynul z interních jednání s MČ, která tímto chce zajistit na městském pozemku plochu pro sportovního zařízení k ZŠ Hudcova. Takto je formulován i konkrétní požadavek na řešení uvedený u stanovené ÚS-8 v kap. 12 textové části ÚP a v kartě lokality Me-1. MČ je nakonec vyhověno v rozsahu tohoto požadavku.

V rozvojové lokalitě Me-1 lze další propojení pásem městské zeleně od navrhované tramvajové smyčky realizovat v rámci vymezených stavebních ploch, Návrh nového ÚP jednotlivé pásy liniové zeleně nevymezuje. Taktéž stezka pro pěší a cyklista je nad podrobnost řešení v novém ÚP. Jejich realizace spolu s pásem zeleně je podél budoucí trati Me/31 na základě obecných regulativů možná ve všech stavebních plochách, tudíž i v ploše dopravy D, či sousední ploše smíšené obytné C. V této části není požadavku MČ vyhověno.

Připomínce se částečně vyhovuje v rozsahu vyhovění shodným požadavkům MČ.

Připomínka č.24

Vyhodnocení připomínky:

V dané věci uplatnila připomínku MČ Brno-Medlánky, pořizovatel požadavek zohlednil takto: V rozvojové lokalitě Me-1 lze další požadované využití pro veřejnou vybavenost (školství, centrum volného času), komerční vybavenost (sport), hřiště realizovat v rámci vymezených smíšených obytných ploch C.

Pořizovatel neshledává účelné vymezením funkční plochy V či S předjímat jejich konkrétní lokalizaci. Pro území lokality Me-1 je předepsáno zpracování ÚS-8, ta prověří potřebu občanského vybavení a navrhne na území využití funkčních ploch C ve větší podrobnosti. Viz požadavky na řešení v ÚS uvedené v textové části v kap. 12 a v příslušné kartě lokality Me-1. S odkazem na text vyhodnocení u připomínky č.23 je požadavek MČ na plochu pro sportovní zařízení pro ZŠ Hudcova řešen vymezením plochy V na městském pozemku parc. č. 710/1 k. ú. Medlánky

Samospráva města na Poradě vedení dne 10.12.2020 odsouhlasila podnět na úpravu rozsahu funkčních ploch bydlení v předmětné lokalitě ve prospěch smíšeného využití s volnou strukturou zástavby a v plochách pro smíšené využití úpravu výškových hladin zástavby dle Případové studie lokality Technologický park (KAM, 2020) pro účely úpravy Návrhu nového ÚPmB.

Na základě rozhodnutí Rady města Brna (RMB), které přijala na schůzi RMB č.R8/127 zahájené dne 20.1.2021 s pokračováním dne 25.1.2021, uplatnil určený zastupitel, radní pro územní plánování RNDr. Filip Chvátal, PhD. u pořizovatele připravovaného Územního plánu města Brna – Odboru územního plánování a rozvoje MMB, ve smyslu § 53 odst. (1) zákona č. 183/2006 sb., o územním plánování a stavebním řádu, ve znění pozdějších předpisů, podnět, aby vyhodnocení výsledků projednání dokončil v souladu s doporučením RMB. RMB doporučila řešení u problematických oblastí rozvoje města stěžejního charakteru.

Doporučení se týkalo i rozvojové lokality Me-1 Technologický park. Proto pořizovatel dal pokyny na úpravu návrhu ÚP v lokalitě Me-1 pro 1. opakované veřejné projednání (v červnu 2021), vše v souladu s podnětem určeného zastupitele.

K další úpravě návrhu ÚP oproti výše uvedenému došlo v lokalitě Me-1 po 1. opakovaném veřejném projednání.

Na základě připomínek MČ doručených při 1. opakovaném veřejném projednání se určený zastupitel navrženým řešením v severní části lokality Me-1 znovu zabýval a uplatnil v procesu vyhodnocování výsledků projednání dopisem č.j. MMB/0477610/2021 ze dne 13.9.2021 k lokalitě Me-1 na základě doporučení RMB R8/168 ze dne 1.9. 2021 podnět na zohlednění místních zájmů MČ Brno - Medlánky, a to na navrácení původní plochy W/v3 a rozšíření plochy B/r2 na úkor plochy C/v3. Městské části jsou dle Statutu města Brna oprávněny uplatňovat právo na místní samosprávu ve specifickém režimu prostřednictvím vyjádření k projednávaným územně plánovacím dokumentacím.

Na základě výsledků projednání byly místní zájmy městské části MČ Brno-Medlánky alespoň částečně zohledněny a Návrh pro 2. opakované veřejné projednání byl upraven.

Připomínce je vyhověno částečně, promítnutím požadavků na konkretizaci využití lokality Me-1 pro občanskou vybavenost do požadavků k řešení do vymezené ÚS-8.

Připomínka č.25

Vyhodnocení připomínky:

V rámci podání je požadováno vymezení propojení mezi územím Technologického parku a průmyslovou zónou v Kuřimi.

Pro dokladování transparentnosti procesu vyhodnocení podání je uvedeno také mezitímní vyhodnocení z r. 2020:

Požadavku bylo v roce 2020 vyhověno částečně, protože: „Úkolem územního plánu je vytvářet územní podmínky pro možnost umístění záměrů, nikoliv zajistit „bezproblémovou“ realizaci všech záměrů a znát podrobné technické provedení jednotlivých úseků. Obecně územní plán stanovuje základní koncepci rozvoje území obce, ochrany jeho hodnot, jeho plošného a prostorového uspořádání, uspořádání krajiny a koncepci veřejné infrastruktury a stanovuje podmínky pro využití území. Nový Územní plán města Brna (ÚPmB) pracuje s méně podrobným měřítkem hlavního výkresu 1:10 000, než tomu je u současného (1:5000).

V rámci stanovení podmínek využití ploch v kap. 6.2. a kap. 6.3.3.10 závazné textové části je umožněno umístění cyklistické infrastruktury ve všech plochách s rozdílným způsobem využití.

Z hlediska požadavku na zakreslení dalších propojení uvádíme, že v rámci cyklistické dopravy byl zvolen obecnější přístup.

Ve výkresu 2.2. Souhrnný výkres dopravy jsou vyznačeny „vybrané samostatné cyklotrasy“, kterými jsou zpřesněny záměry ze Zásad územního rozvoje Jihomoravského kraje. Ve výkresu odůvodnění O.6 Cyklistická doprava – schéma jsou k výše uvedenému jevu navíc vyznačeny „vybrané pouliční cyklotrasy“, které naznačují možná vybraná propojení území města, která však již nejsou závazná a je možné je operativně upravovat nebo dále doplňovat.

Obecně ve výkresu odůvodnění O.6 nejsou trasy vymezeny závazně a umístění jakýchkoliv cyklistických tras nebo stezek je možná v souvislosti s obecnými podmínkami uvedenými v kapitolách 6.1 až 6.5 Výroku ve všech plochách.“

Konečné vyhodnocení podání se vztahuje k výslednému řešení Návrhu nového ÚPmB:

Návrh Územního plánu města Brna pro opakované veřejné projednání (06/2021) byl upraven a požadované propojení cyklostezkou Technologický park - Kuřim bylo doplněno o tuto trasu do výkresu 2.2. a Odůvodnění.

Tímto je požadavek zohledněn.

Připomínka č.26

Vyhodnocení připomínky:

V dané věci uplatnila připomínku MČ Brno-Medlánky, pořizovatel požadavku vyhověl takto: Stávající zástavba RD ve východním konci ulice Turistická byla zahrnuta do stabilizované plochy městské zeleně Z - zámecký park- již v Konceptu nového ÚP. Existence stávající zástavby zahrnuté do jiné funkční plochy nestavební je ošetřena obecným regulativem a neznamená její vymístění a dotvoření celého území jako park.

Zástavba RD dotváří charakter území u křižovatky ulic Turistická a Hudcova a zasahuje území o rozloze cca 0,24 ha. Proto je možné pro zástavbu vymežit samostatnou stavební funkční plochu v souladu s požadavkem § 3 odst 1 vyhl. 501/2006 Sb., v platném znění.

Obdobně lze postupovat v případě zástavby komerčními objekty a v ulici Hudcova 2,2a, které zahrnují území o rozloze cca 0,31 ha.

Zpracovatel se na základě pokynu pořizovatele problematikou vymezení odpovídající stavební plochy pro zástavbu RD na ul. Turistická a zástavbu vybavenosti na ul. Hudcova znovu zabýval a –z pozice odborného garanta správnosti řešení– vyznačil jednu stabilizovanou plochu smíšenou obytnou.

Ve výsledku je připomínce vyhověno.

4234

MAGISTRÁT MĚSTA BRNA
Odbor územního plánování a rozvoje
Dobro dne: 24-06-2020
0272037

MAGISTRÁT MĚSTA BRNA
Odbor územního plánování a rozvoje
Kounicova 67
601 67 Brno

Č.j. MMB: **NÁMITKA / PŘIPOMÍNKA**
Příl.:

PODÁNÍ K NÁVRHU
Návrh Územního plánu města Brna

Statutární město Brno
Doručeno: 24.06.2020
MMB/0272037/2020
listy: 1 přílohy:
druh: 11/sv:



Identifikační údaje podatele

Fyzická osoba/právnická osoba

Jméno, příjmení / Název společnosti	[REDACTED]
Datum narození/ Identifikační číslo	[REDACTED]
Trvalé bydliště/ sídlo	[REDACTED]
Jsem - nejsem*) občan města Brna	Jsem - nejsem*) vlastníkem pozemku/ů nebo stavby v ploše dotčené navrhovanou změnou Katastrální území, parc č.

Upřesnění obsahu námítky/připomínky

• K textové části	• Ke grafické části
Městská část	Brno-Maloměřice a Obřany, Brno-sever
Katastrální území	Obřany, Lesná
Parcelní čísla pozemků (adresa, doplňující popis lokality)	Zamýšlená nová silniční propojka mezi KÚ Sadová a Lesná, mezi ulicemi Jarmily Kurandové a Okružní (vyústění pod ulicí Fillovou)

Text námítky/připomínky včetně ZDŮVODNĚNÍ

- přílohy:
- ano
 - ne

2 Podávám připomínku proti zamýšlené stavbě nové silniční komunikace mezi katastrálními územími Obřany a Lesná. **2**

Zdůvodnění:

Propojení Lesné a Obřan je v současné chvíli dostačující díky dvěma komunikacím: Provozničkova směřující do husovických tunelů a ústící na Porgesovu (rychlejší, větší kapacita, součást VMO, návaznost na další cíle v Brně i mimo něj) a dále pak Soběšická (např. v momentě uzavírky tunelů, alternativně lze pro delší výluky tunelů povolit odbočení po Provozničkově z Husovic dále směrem do Černých Polí).

Pro případ havárie nebo např. stavebních prací v prostoru jedné z klíčových křižovatek na Provozničkově (Tomkovo náměstí nebo Provozničkova-Karlova) lze užít ulic jako Vrbí nebo v nouzi i Cacovická.

Negativní důsledky zamýšleného silničního propojení Sadová-Lesná:

- 1) Nevratná devastace pozemků orné půdy – navíc aktuálně v soukromém vlastnictví
- 2) Nevratná devastace zahrádkové kolonie
- 3) Likvidace rekreačního charakteru většiny prostoru plánované silniční propojky
- 4) Hluk
- 5) Nucený výkup a následná likvidace majetku soukromých osob – např. ona již zmiňovaná orná půda v Obřanech

Zde není na místě ani důvod uváděný u obdobně teoreticky zamýšlené spojky Sadová-Lesná, kdy je argumentováno nedostatečnou občanskou vybaveností (obchody apod.) ze strany Sadové, zde pak Obřany mají svých komerčních center dostatek a spojení například na NC Královo Pole právě díky blízkosti VMO více, než vynikající.

Jako argument neobstojí ani pracovníky OÚPR MMB uváděné zástupné důvody jako:

- a) Dle argumentu Kanceláře architekta města Brna je zamýšlená propojka plánována z důvodu obsluhy rozvojové oblasti Ob-1 a Ob-4, přičemž nelze akceptovat myšlenku, že část MČ Brno-Maloměřice a Obřany by se měla rozvíjet na úkor katastrálního území Brno-Lesná za cenu snížení hodnoty nemovitostí v druhé jmenované lokalitě (finanční i funkční).
- b) Rozvoj uvedený v bodě a) by měl probíhat za cenu všech negativních dopadů (viz body 1-5 výše), aniž by bylo specifikováno, jaký přínos by z nové silnice plynul a co by bylo záměrem jejího zbudování.

v Brně dne 21.6.2020

Podpis:

*nehodící se škrtněte

NÁMITKA / PŘIPOMÍNKA

PODÁNÍ K NÁVRHU

Návrh Územního plánu města Brna

Identifikační údaje podatele

Fyzická osoba/právnícká osoba

Jméno, příjmení /
Název společnosti

Datum narození/
Identifikační číslo

Trvalé bydliště/
sídlo

Jsem - nejsem*) občan města Brna

Jsem-- nejsem*) vlastníkem pozemku/ů nebo stavby v ploše dotčené
navrhovanou změnou

Katastrální území, parc č.

Upřesnění obsahu námítky/připomínky

• K textové části

• Ke grafické části

Městská část

Brno-Královo Pole, Brno-sever

Katastrální území

Sadová, Lesná

Parcelní čísla pozemků (adresa,
doplňující popis lokality)

Zamýšlená nová silniční propojka mezi KÚ Sadová a Lesná, mezi
ulicemi Jarmily Kurandové a Okružní (vyústění pod ulicí Fillovou)

Text námítky/připomínky včetně ZDŮVODNĚNÍ

přílohy:

- ano
- ne

1

Podávám připomínku proti zamýšlené stavbě mostu a nové silniční komunikace mezi katastrálními územími Sadová a Lesná.

1

Zdůvodnění:

Propojení Lesné a Sadové je v současné chvíli dostačující díky dvěma komunikacím: Křižíkova (kratší) a Porgesova (rychlejší, větší kapacita, součást VMO, návaznost na další cíle v Brně i mimo něj).

Pro případ havárie nebo např. stavebních prací v prostoru křižovatky Křižíkova-Kociánka lze buď využít druhé (běžně neprůjezdné) vyústění Kociánky do Křižíkovy, alternativně pak krátkodobě používat objížd'ku přes Soběšice.

Pokud by ani tato varianta nebyla dostatečná (např. pro potřeby IZS v době uzavírky křižovatky Křižíkova-Kociánka), může si záložní trasu řešit MČ Brno - Královo Pole západním směrem od ulice Kociánka - do prostoru Myslínovy, zčásti lze využít již stávající komunikace (ul. Fibichova apod.). Není kvůli tomu nutná likvidace rekreační oblasti poblíž sídliště Lesná.

Negativní důsledky zamýšleného silničního propojení Sadová-Lesná:

1. Nevratná devastace pozemků orné půdy (část bližší Sadové)
2. Nevratná devastace pozemků lesa (část bližší Lesné)
3. Likvidace rekreačního charakteru spodní části údolí Zaječského potoka
4. Hluk z mostní části komunikace – nad úrovní terénu, ničící status Lesné jako klidného bydlení
5. Nucený výkup a následná likvidace majetku soukromých osob – garáže při ulici Fillově
6. Ulice Okružní v části mezi zastávkami Slavíčkova a Fillova, kam by se propojka připojovala, má pouze jeden jízdní pruh v každém směru

Jako argument neobstojí ani pracovníky OÚPR MMB uváděné zástupné důvody jako:

- a) Nedostatečná občanská vybavenost Sadové - To je problém čistě jen a pouze Sadové a není žádoucí ani nezbytné, aby tímto trpěla sousední městská část nebo katastrální území (Lesná). Jestliže obyvatelé Sadové jsou už tak nuceni dojíždět za nákupy, mají vhodné jak stávající trasy na Lesnou (Křížíkova, Porgesova, obě ústí v podstatě u nákupní oblasti Halasova náměstí), tak vynikající trasu do NC Královo Pole nebo do obchodní oblasti poblíž Semilassa.
- b) Zlepšení spojení ze Sadové na plavecký stadion TJ Tesla na Halasově náměstí – opět Křížíkova i Porgesova jsou TJ Tesla mnohem blíže, než vyústění zamýšlené nové komunikace poblíž Fillovy.
- c) Stejně tak spojení z Lesné na nádraží Královo Pole – jednak má Lesná vlastní zastávku vlaku, na které zastavuje většina osobních vlaků IDS JMK, za druhé platí totéž, co u bodů výše: Křížíkova i Porgesova vedou prakticky k nádraží Brno – Královo Pole, a to bez nutnosti proplétat se Sadovou a přes Kociánku, tedy mnohem pohodlněji a bezpečněji.
- d) Nelze přijmout argument, že propojení Sadová-Lesná bylo již záměrem tvůrců Lesné a bylo ve starších ÚP a že nový návrh tento záměr pouze kopíruje. Je potřeba si uvědomit, že v minulosti bylo plánováno napojení Sadové na ulici Okružní v místě, kde končí její čtyřproudá část. Nyní se ale jedná o jiný záměr a to napojení v místě, kde už má Okružní pouze dva jízdní pruhy - po jednom v každém směru, takže odvolávat se na předchozí záměr už je značně zavádějící. Povolení stavby ulice Tomečkova definitivně zlikvidovalo dřívější plány a studie na vyústění silnice nad Divišovou čtvrtí a ulici Třískalovou. V tom momentě měl být i záměr na propojku z tehdejší varianty ÚP odstraněn.
- e) Dle argumentu Kanceláře architekta města Brna je zamýšlená propojka plánována z důvodu obsluhy rozvojové oblasti Sa-1, přičemž nelze akceptovat myšlenku, že část MČ Brno-Královo Pole by se měla rozvíjet na úkor katastrálního území Brno-Lesná za cenu snížení hodnoty nemovitostí v druhé jmenované lokalitě (finanční i funkční).

v Brně dne 21.6.2020..

Podpis: 

*nehodící se škrtněte

MMB/0272037/2020

Připomínka č.1

Vyhodnocení připomínky:

V rámci podání je vysloven nesouhlas s komunikačním propojením Sa/1 Lesná – Sadová z důvodu např. nevratné devastace území, zvýšení hlučnosti a prašnosti, navýšení dopravní zátěže na Lesné, likvidace rekreačního charakteru území, zásahu do zeleně.

Propojení na Sadovou překonáním údolí Zaječího potoka je dlouhodobě sledovaný záměr, který vychází ze zástavby návrhových ploch bydlení v lokalitě Sadová a byl vymezen v současném územním plánu. Podstatné pro zajištění územní ochrany pro vedení koridoru za účelem zabezpečení přirozených městských vazeb – propojení jedné městské čtvrti s druhou a odstranit tak bariéru v neprostupnosti území i pro případ, že by toto propojení měli využívat jen chodci, cyklisté, MHD a Integrovaný záchranný systém.

Projednané komunikační propojení označené Sa/1 je možné vymezit v upřesněném koridoru jako územní rezervu.

S ohledem na vymezení ploch v současném územním plánu a s ohledem k výše uvedenému bude do karty lokality Sa-1, případně dalších, doplněna podmínka pro naplňování intenzivnější formy bydlení v předmětné lokalitě spočívající v prokázání a v případě potřeby zajištění přímého připojení na systém sběrných komunikací.

Připomínka č.2

Vyhodnocení připomínky:

V rámci podání je vysloven nesouhlas s komunikačním propojením Ob/1 Obřany - Lesná z důvodu např. nevratné devastace území, zvýšení hlučnosti a prašnosti, navýšení dopravní zátěže na Lesné a v Obřanech, likvidace rekreačního charakteru území, zásahu do zeleně.

V rámci Návrhu pro opakovaného veřejné projednání bude řešení upraveno a projednané vedení záměru Ob/1 vypuštěno. Rozvojové lokality Ob-1 a Ob-4 budou přeřazeny do územních rezerv. V území bude potvrzen stávající stav včetně vymezení koridoru veřejného prostranství ve stopě stávající obslužné komunikace, propojené kolem stávajícího garážového dvora do ulice Hlaváčovy.

4233

Doručeno: 24.06.2020

MMB/0272067/2020

listy: 1 přílohy:
druh: 11/sv:



Adresát: Magistrát města Brna, Odbor územního plánování a rozvoje, K

Podatel:

Jméno a příjmení: datum narození:

Třívale bytem:

Jsem – nejsem* vlastníkem nemovitosti v ploše dotčené navrhovanou změnou (uvést parcelní číslo pozemku nebo číslo popisné stavby nebo identifikaci bytové či nebytové jednotky)

..... v katastrálním území:

MAGISTRÁT MĚSTA BRNA
Odbor územního plánování a rozvoje

Došlo dne: 24-06-2020
textové části

Č.j. MMB: 0272/067
Příl.:

(* nehodící se škrtněte)

NÁMITKA – PŘIPOMÍNKA* proti Návrhu Územního plánu města Brna, jeho grafické

Vznáším námítky – připomínky označené níže křížkem:

- 1 Požadujeme zásadně redukovat navrhovaný rozsah záboru zemědělského půdního fondu a navrhované navýšení zastavěnosti v k. ú. Medláanky. 1
- 2 - 6 Požadujeme vypuštění plánovaných komunikací:
 - mezi Komlnem (resp. Bystrcí) a Medláankami se zaústěním do ulice Turistické (navržené jako veřejné prostranství se záborem ploch polí a zahrádek v lokalitě u křížku pro budoucí silnici),
 - mezi Medláankami a Ivanovicemi od ulice V Újezdech pod kasárnami v Řečkovicích (R/1),
 - mezi Technologickým parkem (ul. Purkyňovou) a ulicí Hudcovou, ústící naproti ZŠ (Me/1).
- 7 Nesouhlasíme s novým dopravním propojením mezi ulicemi V Újezdech a K Babě v rozvojové ploše Me-3. 7
- 8 Požadujeme změnit plánovanou výstavbu na polích mezi Medláankami, Řečkovicemi a Ivanovicemi výhradně na méně intenzivní nízkopodlažní výstavbu do úrovně podlažnosti 2, ideálně výstavbu rodinných domů a jejich funkční komunikační napojení do území té městské části, kde je tato výstavba plánována. Požadujeme zásadní snížení intenzity využití území celých rozvojových ploch R-3 a Me-4 (méně obyvatel, méně pracovníků) a to také výrazným rozšířením ploch zeleně Z, kterých by mělo být násobně více, než je v lokalitě plánováno. 8
- 9 Požadujeme v rozvojové ploše Me-4 pod ulicí V Újezdech plochu V/a2 ponechat v navrhovaném umístění podél stávající komunikace, avšak její celkový rozsah zmenšit na rozsah dle stávajícího ÚP tak, aby tato plocha začínala až za křižovatkou s ulicí Nadační; ve zbývajících ploše vymezit plochu zeleně Z. 9
- 1 0 Požadujeme novou výstavbu v rozvojové ploše Me-4 podmínit prověřením v rámci územní studie s ohledem na přílehlou rekreační sportovní oblast a zachování plnohodnotného prostupu do této oblasti. 1 0
- 1 1 Požadujeme zásadní snížení intenzity využití území Geofyziky a Medlánecké cihelny v rozvojové ploše R-8 (méně obyvatel, méně pracovníků), aby byl rozvoj těchto lokalit únosný pro stávající infrastrukturu Medlánek. 1 1
- 1 2 Požadujeme mezi veřejně prospěšné stavby zahrnout také komunikační propojení mezi ulicemi Renčova a Terezy Novákové pro odlehčení dopravy z Duhových Polí. 1 2
- 1 3 Požadujeme vypuštění územní rezervy pro bydlení v zahradách a polích v lokalitě B-6 při ulici Turistické a Vycházkové a vypuštění územní rezervy pro bydlení pod ulicí V Újezdech B-7. 1 3
- 1 4 Požadujeme zachovat stávající stabilizovanou plochu vysazeného a vzrostlého biokoridoru kolem Medláneckého potoka jako plochu Územního systému ekologické stability (ÚSES) – biokoridor - a dle reálného stavu masivních výsadeb kolem polní cesty na pozemku p. č. 1818 v k. ú. Medláanky vymezit plochu krajinné zeleně K. 1 4
- 1 5 Požadujeme v rámci katastru Medlánek vyčlenit funkční plochy na městských pozemcích pro domov pro seniory, sberné středisko seřádaného odpadu, školství a sport. 1 5

- 1 6 Požadujeme změnit pobytovou louku kolem tzv. Zebětínské cesty v prodloužení ulice Zebětínek (p. č. 1811 v k. ú. Medlánek) ze zemědělské plochy A na plochu krajinné zeleně K. 1 6
- 1 7 Požadujeme zachovat stávající prostup územím mezi ulicemi Turistickou a Vycházkovou a pozemky p. č. 1033/1 a 1033/12 v k. ú. Medlánek definovat dle reálného stavu jako zeleň Z, tzn. neměnit na zahrady I. 1 7
- 1 8 Požadujeme plochu vedle stromové kaple na pozemku p. č. 1353 v k. ú. Medlánek vymezit pro vzpomínkovou naj s možností pohřbívání ke kořenům jako plochu V/x/h. 1 8
- 1 9 Požadujeme změnit pozemky dostupné jen cestou kolem medláneckého rybníka (p. č. 994/1, 1000/11 a další související pozemky v k. ú. Medlánek, které byly dříve plochami H) z ploch bydlení B na plochy zeleně Z nebo K nebo plochy vodní a vodo hospodářské H, jak je tomu dosud. 1 9
- 2 0 Požadujeme plochu části městských pozemků při ul. Rysova p. č. 985/1 a 985/19 v k. ú. Medlánek, kde se nachází zahrada MŠ a veřejná zeleň, ponechat jako plochy zeleně Z; v případě trvání požadavku na doplnění zástavby změnit na plochu veřejné vybavenosti V pro možnost vybudování domova pro seniory. 2 0
- 2 1 Požadujeme změnit pozemky plánované historicky jako rezerva pro novou radnici u kruhového objezdu (p. č. 985/21 a přílehlající části pozemků p. č. 985/1 a 985/2 v k. ú. Medlánek) z plochy bydlení B/r2 na plochu veřejné vybavenosti V/r2). 2 1
- 2 2 Požadujeme plochu mezi městským bytovým domem Jabloňová 22-28 a ulicí Kuřimskou ponechat plochy dle stávajícího ÚP jako zeleň Z, tzn. neměnit na bydlení B. 2 2
- 2 3 V lokalitě Technoparku v rozvojové ploše Me-1 požadujeme zredukovat navrhované plochy bydlení za parkem ve prospěch ploch zeleně, a to alespoň v rozsahu, jak s nimi počítal stávající územní plán, požadujeme v souladu se stávajícím ÚP zachovat pruh zeleně pro rozšíření Zámeckého parku směrem k budoucí zastávce tramvaje a dále jej prodloužit podél budoucí tramvajové trati Me/31 celou lokalitou Technoparku a v jejím sousedství vést plochu pro vybudování stezky pro pěší a cyklisty pro zajištění prostupnosti území z Medlánek do Králova Pole. 2 3
- 2 4 V lokalitě Technoparku v rozvojové ploše Me-1 dále požadujeme navýšení ploch zeleně alespoň na úroveň stávajícího ÚP, dále požadujeme v části této lokality blíže k Medlánek pamatovat i na veřejnou vybavenost v podobě školství, hřišť a sportovišť, aby noví obyvatelé i zaměstnanci nezhoršili již tak nedostatečnou kapacitu stávající veřejné vybavenosti v Medlánek (MŠ, ZŠ, centrum volného času, dětská hřiště, sportoviště). Požadujeme v dostupné vzdálenosti od ZŠ plochu pro sport S pro vybudování tělocvičny či malé sportovní haly, kterou by mohly využívat na tělocvik i děti základní školy, jejíž tělocvična je za hranou kapacity a brání případnému navýšení počtu žáků. 2 4
- 2 5 Požadujeme zahrnout cyklostezku spojující Technopark a Průmyslovou zónu v Kuřimi kolem kasáren v Řečkovicich u Ivanovic a Českou. 2 5
- 2 6 Požadujeme respektovat reálný stav využití území a v lokalitě Zámeckého parku vymezit plochy zastavěné rodinnými domy jako plochy bydlení B/r1 a plochu pod zámekem jako plochu smíšenou obytnou C a v lokalitě Medláneckého kopce a jeho úpatí vymezit plochy zahrad I. 2 6

Dále doplňuji:

Co se týká odůvodnění mé připomínky/námítky, plně odkazuji na stanovisko MČ Brno-Medlánek k Návrhu Územního plánu města Brna.

V Brně dne 20.09.2020.....

Podpis

Adresát: Magistrát města Brna, Odbor územního plánování a rozvoje, Kounicova 67, 601 676 Brno

Podatel:

Jméno a příjmení:

Trvale bytem:

Jsem – nejsem* vlastníkem nemovitosti v ploše dotčené navrhovanou změnou (uvést parcelní číslo pozemku nebo číslo popisné stavby nebo identifikaci bytové či nebytové jednotky)

P.č.

v katastrálním území: MEDLÁNKY (582786)

(* nehodící se škrtněte)

NÁMITKA – PŘIPOMÍNKA* proti Návrhu Územního plánu města Brna, jeho grafické i textové části

Vznáším námitky – připomínky označené níže křížkem:

Požadujeme zásadně redukovat navrhovaný rozsah záboru zemědělského půdního fondu a navrhované navýšení zastavěnosti v k. ú. Medlánky.

Požadujeme vypuštění plánovaných komunikací:

mezi Komínem (resp. Bystrčí) a Medlánkami se zaústěním do ulice Turistické (navržené jako veřejné prostranství se záborem ploch polí a zahrádek v lokalitě u křížku pro budoucí silnici),

mezi Medlánkami a Ivanovicemi od ulice V Újezdech pod kasárnami v Řečkovicích (R/1),

mezi Technologickým parkem (ul. Purkyňovou) a ulicí Hudcovou, ústící naproti ZŠ (Me/1).

Požadujeme vypuštění plánovaných územních rezerv pro komunikace:

mezi ulicí Turistickou (od křížku) a ulicí Purkyňovou mezi Medláneckými kopci,

mezi ulicí Turistickou a ulicí V Újezdech.

Nesouhlasíme s novým dopravním propojením mezi ulicemi V Újezdech a K Babě v rozvojové ploše Me-3.

Požadujeme změnit plánovanou výstavbu na polích mezi Medlánkami, Řečkovicemi a Ivanovicemi výhradně na méně intenzivní nízkopodlažní výstavbu do úrovně podlažnosti 2, ideálně výstavbu rodinných domů a jejich funkční komunikační napojení do území té městské části, kde je tato výstavba plánována. Požadujeme zásadní snížení intenzity využití území celých rozvojových ploch R-3 a Me-4 (méně obyvatel, méně pracovníků) a to také výrazným rozšířením ploch zeleně Z, kterých by mělo být násobně více, než je v lokalitě plánováno.

Požadujeme v rozvojové ploše Me-4 pod ulicí V Újezdech plochu V/a2 ponechat v navrhovaném umístění podél stávající komunikace, avšak její celkový rozsah zmenšit na rozsah dle stávajícího ÚP tak, aby tato plocha začínala až za křižovatkou s ulicí Nadační; ve zbývající ploše vymezit plochu zeleně Z.

Požadujeme novou výstavbu v rozvojové ploše Me-4 podmínit prověřením v rámci územní studie s ohledem na přilehlou rekreačně sportovní oblast a zachování plnohodnotného prostupu do této oblasti.

Požadujeme zásadní snížení intenzity využití území Geofyziky a Medlánecké cihelny v rozvojové ploše R-8 (méně obyvatel, méně pracovníků), aby byl rozvoj těchto lokalit únosný pro stávající infrastrukturu Medlánek.

Požadujeme mezi veřejně prospěšné stavby zahrnout také komunikační propojení mezi ulicemi Renčova a Terezy Novákové pro odlehčení dopravy z Duhových Polí.

Požadujeme vypuštění územní rezervy pro bydlení v zahradách a polích v lokalitě B-6 při ulici Turistické a Vycházkové a vypuštění územní rezervy pro bydlení pod ulicí V Újezdech B-7.

Požadujeme zachovat stávající stabilizovanou plochu vysazeného a vzrostlého biokoridoru kolem Medláneckého potoka jako plochu Územního systému ekologické stability (ÚSES) – biokoridor - a dle reálného stavu masivních výsadeb kolem polní cesty na pozemku p. č. 1818 v k. ú. Medlánky vymezit plochu krajinné zeleně K.

Požadujeme v rámci katastru Medlánek vyčlenit funkční plochy na městských pozemcích pro domov pro seniory, sběrné středisko separovaného odpadu, školství a sport.

- Požadujeme změnit pobytovou louku kolem tzv. Žebětínské cesty v prodloužení ulice Žebětínek (p. č. 1811 v k. ú. Medlánky) ze zemědělské plochy A na plochu krajinné zeleně K.
- Požadujeme zachovat stávající prostup územím mezi ulicemi Turistickou a Vycházkovou a pozemky p. č. 1033/1 a 1033/12 v k. ú. Medlánky definovat dle reálného stavu jako zeleň Z, tzn. neměnit na zahrady I.
- Požadujeme plochu vedle stromové kaple na pozemku p. č. 1353 v k. ú. Medlánky vymezit pro vzpomínkový háj s možností pohřbívání ke kořenům jako plochu V/x/h.
- Požadujeme změnit pozemky dostupné jen cestou kolem medláneckého rybníka (p. č. 994/1, 1000/11 a další související pozemky v k. ú. Medlánky, které byly dříve plochami H) z ploch bydlení B na plochy zeleně Z nebo K nebo plochy vodní a vodohospodářské H, jak je tomu dosud.
- Požadujeme plochu části městských pozemků při ul. Rysova p. č. 985/1 a 985/19 v k. ú. Medlánky, kde se nachází zahrada MŠ a veřejná zeleň, ponechat jako plochy zeleně Z; v případě trvání požadavku na doplnění zástavby změnit na plochu veřejné vybavenosti V pro možnost vybudování domova pro seniory.
- Požadujeme změnit pozemky plánované historicky jako rezerva pro novou radnici u kruhového objezdu (p. č. 985/21 a přiléhající části pozemků p. č. 985/1 a 985/2 v k. ú. Medlánky) z plochy bydlení B/r2 na plochu veřejné vybavenosti V/r2).
- Požadujeme plochu mezi městským bytovým domem Jabloňová 22-28 a ulicí Kuřimskou ponechat plochy dle stávajícího ÚP jako zeleň Z, tzn. neměnit na bydlení B.
- V lokalitě Technoparku v rozvojové ploše Me-1 požadujeme zredukovat navrhované plochy bydlení za parkem ve prospěch ploch zeleně, a to alespoň v rozsahu, jak s nimi počítal stávající územní plán, požadujeme v souladu se stávajícím ÚP zachovat pruh zeleně pro rozšíření Zámeckého parku směrem k budoucí zastávce tramvaje a dále jej prodloužit podél budoucí tramvajové trati Me/31 celou lokalitou Technoparku a v jejím sousedství vést plochu pro vybudování stezky pro pěší a cyklisty pro zajištění prostupnosti území z Medlánek do Králova Pole.
- V lokalitě Technoparku v rozvojové ploše Me-1 dále požadujeme navýšení ploch zeleně alespoň na úroveň stávajícího ÚP, dále požadujeme v části této lokality blíže k Medláňkám pamatovat i na veřejnou vybavenost v podobě školství, hřišť a sportovišť, aby noví obyvatelé i zaměstnanci nezhoršili již tak nedostatečnou kapacitu stávající veřejné vybavenosti v Medláňkách (MŠ, ZŠ, centrum volného času, dětská hřiště, sportoviště). Požadujeme v dostupné vzdálenosti od ZŠ plochu pro sport S pro vybudování tělocvičny či malé sportovní haly, kterou by mohly využívat na tělocvik i děti základní školy, jejíž tělocvična je za hranou kapacity a brání případnému navýšení počtu žáků.
- Požadujeme zahrnout cyklostezku spojující Technopark a Průmyslovou zónu v Kuřimí kolem kasáren v Řečkovicich, Ivanovici a Českou.
- Požadujeme respektovat reálný stav využití území a v lokalitě Zámeckého parku vymezit plochy zastavěné rodinnými domy jako plochy bydlení B/r1 a plochu pod zámkem jako plochu smíšenou obytnou C a v lokalitě Medláneckého kopce a jeho úpatí vymezit plochy zahrad I.

Dále doplňuji:

Nárůst obyvatel je již nyní několikanásobný, oproti původním Medláňkám, do prava a zatlačení hranic na hranici únosnosti.

Co se týká odůvodnění mé připomínky/námítky, plně odkazuji na stanovisko MČ Brno-Medlánky k Návrhu Územního plánu města Brna.

V Brně dne 20.06.2020

Podpis



Adresát: Magistrát města Brna, Odbor územního plánování a rozvoje, Kounicova 67, 601 676 Brno

Podatel:

Jméno a příjmení:

datum narození:

Trvale bytem:

Jsem – nejsem* vlastníkem nemovitosti v ploše dotčené navrhovanou změnou (uvést parcelní číslo pozemku nebo číslo popisné stavby nebo identifikaci bytové či nebytové jednotky)

..... v katastrálním území:

(* nehodící se škrtněte)

NÁMITKA – PŘIPOMÍNKA* proti Návrhu Územního plánu města Brna, jeho grafické i textové části

Vznáším námitky – připomínky označené níže křížkem:

- Požadujeme zásadně redukovat navrhovaný rozsah záboru zemědělského půdního fondu a navrhované navýšení zastavěnosti v k. ú. Medláňky.
- Požadujeme vypuštění plánovaných komunikací:
 - mezi Komínem (resp. Bystrčí) a Medláňkami se zaústěním do ulice Turistické (navržené jako veřejné prostranství se zábořem ploch polí a zahrádek v lokalitě u křížku pro budoucí silnici),
 - mezi Medláňkami a Ivanovicemi od ulice V Újezdech pod kasárnami v Řečkovících (R/1),
 - mezi Technologickým parkem (ul. Purkyňovou) a ulicí Hudcovou, ústící naproti ZŠ (Me/1).
- Požadujeme vypuštění plánovaných územních rezerv pro komunikace:
 - mezi ulicí Turistickou (od křížku) a ulicí Purkyňovou mezi Medláneckými kopci,
 - mezi ulicí Turistickou a ulicí V Újezdech.
- Nesouhlasíme s novým dopravním propojením mezi ulicemi V Újezdech a K Babě v rozvojové ploše Me-3.
- Požadujeme změnit plánovanou výstavbu na polích mezi Medláňkami, Řečkovíci a Ivanovicemi výhradně na méně intenzivní nízkopodlažní výstavbu do úrovně podlažnosti 2, ideálně výstavbu rodinných domů a jejich funkční komunikační napojení do území té městské části, kde je tato výstavba plánována. Požadujeme zásadní snížení intenzity využití území celých rozvojových ploch R-3 a Me-4 (méně obyvatel, méně pracovníků) a to také výrazným rozšířením ploch zeleně Z, kterých by mělo být násobně více, než je v lokalitě plánováno.
- Požadujeme v rozvojové ploše Me-4 pod ulicí V Újezdech plochu V/a2 ponechat v navrhovaném umístění podél stávající komunikace, avšak její celkový rozsah zmenšit na rozsah dle stávajícího ÚP tak, aby tato plocha začínala až za křižovatkou s ulicí Nadační; ve zbývající ploše vymezit plochu zeleně Z.
- Požadujeme novou výstavbu v rozvojové ploše Me-4 podmínit prověřením v rámci územní studie s ohledem na přilehlou rekreačně sportovní oblast a zachování plnohodnotného prostupu do této oblasti.
- Požadujeme zásadní snížení intenzity využití území Geofyziky a Medlánecké cihelny v rozvojové ploše R-8 (méně obyvatel, méně pracovníků), aby byl rozvoj těchto lokalit únosný pro stávající infrastrukturu Medlánek.
- Požadujeme mezi veřejně prospěšné stavby zahrnout také komunikační propojení mezi ulicemi Renčova a Terezy Novákové pro odlehčení dopravy z Duhových Polí.
- Požadujeme vypuštění územní rezervy pro bydlení v zahradách a polích v lokalitě B-6 při ulici Turistické a Vycházkové a vypuštění územní rezervy pro bydlení pod ulicí V Újezdech B-7.
- Požadujeme zachovat stávající stabilizovanou plochu vysazeného a vzrostlého biokoridoru kolem Medláneckého potoka jako plochu Územního systému ekologické stability (ÚSES) – biokoridor - a dle reálného stavu masivních výsadeb kolem polní cesty na pozemku p. č. 1818 v k. ú. Medláňky vymezit plochu krajinné zeleně K.
- Požadujeme v rámci katastru Medlánek vyčlenit funkční plochy na městských pozemcích pro domov pro seniory, sběrné středisko separovaného odpadu, školství a sport.

- Požadujeme změnit pobytovou louku kolem tzv. Žebětínské cesty v prodloužení ulice Žebětínek (p. č. 1811 v k. ú. Medlánky) ze zemědělské plochy A na plochu krajinné zeleně K.
- Požadujeme zachovat stávající prostup územím mezi ulicemi Turistickou a Vycházkovou a pozemky p. č. 1033/1 a 1033/12 v k. ú. Medlánky definovat dle reálného stavu jako zeleň Z, tzn. neměnit na zahrady I.
- Požadujeme plochu vedle stromové kaple na pozemku p. č. 1353 v k. ú. Medlánky vymezit pro vzpomínkový háj s možností pohřbívání ke kořenům jako plochu V/x/h.
- Požadujeme změnit pozemky dostupné jen cestou kolem medláneckého rybníka (p. č. 994/1, 1000/11 a další související pozemky v k. ú. Medlánky, které byly dříve plochami H) z ploch bydlení B na plochy zeleně Z nebo K nebo plochy vodní a vodohospodářské H, jak je tomu dosud.
- Požadujeme plochu části městských pozemků při ul. Rysova p. č. 985/1 a 985/19 v k. ú. Medlánky, kde se nachází zahrada M5 a veřejná zeleň, ponechat jako plochy zeleně Z; v případě trvání požadavku na doplnění zástavby změnit na plochu veřejné vybavenosti V pro možnost vybudování domova pro seniory.
- Požadujeme změnit pozemky plánované historicky jako rezerva pro novou radnici u kruhového objezdu (p. č. 985/21 a přílehlá část pozemků p. č. 985/1 a 985/2 v k. ú. Medlánky) z plochy bydlení B/r2 na plochu veřejné vybavenosti V/r2).
- Požadujeme plochu mezi městským bytovým domem Jabloňová 22-28 a ulicí Kuřimskou ponechat plochy dle stávajícího ÚP jako zeleň Z, tzn. neměnit na bydlení B.
- V lokalitě Technoparku v rozvojové ploše Me-1 požadujeme zredukovat navrhované plochy bydlení za parkem ve prospěch ploch zeleně, a to alespoň v rozsahu, jak s nimi počítal stávající územní plán, požadujeme v souladu se stávajícím ÚP zachovat pruh zeleně pro rozšíření Zámeckého parku směrem k budoucí zastávce tramvaje a dále jej prodloužit podél budoucí tramvajové trati Me/31 celou lokalitou Technoparku a v jejím sousedství vést plochu pro vybudování stezky pro pěší a cyklisty pro zajištění prostupnosti území z Medlánek do Králova Pole.
- V lokalitě Technoparku v rozvojové ploše Me-1 dále požadujeme navýšení ploch zeleně alespoň na úroveň stávajícího ÚP, dále požadujeme v části této lokality blíže k Medlánekám pamatovat i na veřejnou vybavenost v podobě školství, hřišť a sportovišť, aby noví obyvatelé i zaměstnanci nezhoršili již tak nedostatečnou kapacitu stávající veřejné vybavenosti v Medlánekách (MŠ, ZŠ, centrum volného času, dětská hřiště, sportoviště). Požadujeme v dostupné vzdálenosti od ZŠ plochu pro sport S pro vybudování tělocvičny či malé sportovní haly, kterou by mohly využívat na tělocvik i děti základní školy, jejíž tělocvična je za hranou kapacity a brání případnému navýšení počtu žáků.
- Požadujeme zahrnout cyklostezku spojující Technopark a Průmyslovou zónu v Kuřimi kolem kasáren v Řečkovické Ivanovici a Českou.
- Požadujeme respektovat reálný stav využití území a v lokalitě Zámeckého parku vymezit plochy zastavěné rodinnými domy jako plochy bydlení B/r1 a plochu pod zámek jako plochu smíšenou obytnou C a v lokalitě Medláneckého kopce a jeho úpatí vymezit plochy zahrad I.

Dále doplňuji: Zvažít podmíněnou výstavbu v lokalitě R-3, řečkovická kasárna a dostavba sídliště Duhova Pole, územní studii a výškovou mapou lokality (zejména dalekové pohledy a expozice na okraji zastavěného území, intravilánu)
Podmínit výstavbu v lokalitě R-8, Cihelna, studií proveditelnosti dopravního napojení pomocí nových komunikací spojujících ulici Podpěrova a Jany Čermákové, přičemž Podpěrova a Dudíkova.

Co se týká odůvodnění mé připomínky/námítky, plně odkazuji na stanovisko MČ Brno-Medlánky k Návrhu územního plánu města Brna.

V Brně dne 20.06.2020

Podpis

MMB/0272067/2020

Připomínka č.1

Vyhodnocení připomínky:

Předmětné území Medlánek má být dle dohody o vypořádání stanoviska Ministerstva životního prostředí (MŽP ČR) ke Konceptu ÚPmB ze dne 22.6.2017 z hlediska záboru ZPF řešeno dle varianty II. Konceptu ÚPmB s požadavkem na převedení rozvojové lokality Me-7 v rozsahu var. I Konceptu ÚPmB do územní rezervy pro bydlení (v Návrhu ÚPmB územní rezerva B-6) a dle podnětu samosprávy rozvojovou lokalitu Me-8 východně od komunikačního propojení řešit v rozsahu dle var. III (v Návrhu ÚPmB rozvojová lokalita Me-4) a západně od komunikačního propojení zařadit do územní rezervy pro bydlení v rozsahu dle var. II. (v Návrhu ÚPmB část územní rezervy B-7). V bezprostředním okolí měla být navazující rozvojová lokalita v MČ Brno-Řečkovice a Mokrá hora R-3 řešena obdobným způsobem - východně od komunikačního propojení rozvoj území dle var. III Konceptu ÚPmB (v Návrhu ÚPmB rozvojová lokalita R-3), západně od komunikace územní rezerva pro bydlení v rozsahu dle var. II. (v Návrhu ÚPmB část územní rezervy B-7). Tato dohodnutá řešení jsou součástí Pokynů pro vypracování Návrhu ÚPmB, které schválilo Zastupitelstvo města Brna usnesením č. ZM7/3871 na zasedání konaném dne 19. 6. 2018 (dále jen "Pokyny"). Návrhem ÚPmB jsou tak v daném území zcela naplněny Pokyny pro vypracování Návrhu ÚPmB a dotčený orgán MŽP ČR v této fázi pořizované dokumentace plně souhlasí s předloženým řešením Návrhu ÚPmB z hlediska záboru ZPF v k.ú. Medlánky, a proto není důvodné předmětné řešení měnit.

Uvádíme také, že územní rozvoj v ose Medlánky – Řečkovice – Ivanovice vyplývá ze Zadání, které je tímto způsobem konzistentně naplňováno. Tento rozvoj souvisí s trasováním D43 a předmětné územní rezervy bude možné aktivovat (převést do návrhu) pouze v případě, že bude na úrovni ZÚR JMK rozhodnuto o výsledné variantě řešení D43 na území města. Při návrhu řešení pak musí být zohledněny a zapracovány i případné další dopady a souvislosti, které nyní nelze dopředu předjímat.

Ovšem je nutné uvést, že v k.ú. Medlánky téměř nedochází v Návrhu ÚPmB k vymezení nových zastavitelných (návrhových) ploch oproti platnému ÚPmB, vyjma zastavitelných ploch na východní straně prodloužené ulice V Újezdech.

Nicméně na základě rozhodnutí Rady města Brna (RMB), které přijala na schůzi RMB č.R8/127 zahájené dne 20.1.2021 s pokračováním dne 25.1.2021, uplatnil určený zastupitel, radní pro územní plánování RNDr. Filip Chvátal, PhD. u pořizovatele připravovaného Územního plánu města Brna – Odboru územního plánování a rozvoje MMB, ve smyslu § 53 odst. (1) zákona č. 183/2006 sb., o územním plánování a stavebním řádu, ve znění pozdějších předpisů, podnět, aby vyhodnocení výsledků projednání dokončil v souladu s doporučením RMB. RMB doporučila řešení u problematických oblastí rozvoje města stěžejního charakteru. u předmětné územní rezervy B-6 a B-7 následujícím způsobem:

„Vzhledem k tomu, že došlo na úrovni ZÚR JMK k rozhodnutí o umístění koridoru komunikace R-43 na území města Brna, je možné učinit rozhodnutí a aktivovat územní rezervy tj. územní rezervy převést zpět do zastavitelných ploch dle projednané a vybrané varianty Konceptu ÚPmB či dílčích úprav. Aktivaci územních rezerv převedením do zastavitelných ploch však nelze v úpravě Návrhu ÚPmB před opakovaným veřejným projednáním doporučit, ale až po první aktualizaci nového ÚPmB v rámci Zprávy o uplatňování ÚPmB, případně samostatnou změnou nového ÚPmB. V Návrhu ÚPmB by tak byly územní rezervy ponechány vyjma těch, kde je na základě výsledků projednání doporučeno jejich vypuštění (např. právě předmětná B-6 a B-7)“.

Na základě výše uvedeného pořizovatel dává pokyn územní rezervu B-6 a B-7 z návrhu ÚPmB vypustit v souladu s podnětem určeného zastupitele.

Připomínka č.2

Vyhodnocení připomínky:

Tangenciální propojení městských částí Brno-Komín a Brno - Bystrc s MČ Brno-Medlánky je dlouhodobě sledované už v platném ÚPmB, pro které je zde vymezena plocha komunikací a prostranství místního významu s navazující plochou krajinné zeleně pro možnost umístění stromořadí či jiného krajinného prvku v rekreačně využívaném území. V Návrhu nového ÚPmB se rovněž v kontinuitě se stávajícím ÚPmB vymezuje plocha veřejného prostranství, která kopíruje stávající zpevněnou cestu vedoucí přes předmětné území (agreguje částečně i návrhovou plochu krajinné zeleně KV ze stávajícího ÚPmB, což je dáno měřítkem nového ÚPmB) a která vytváří podmínky pro žádoucí prostupnost územím. Z hlediska koncepce uspořádání dopravy slouží tato plocha pro vedení samostatné cyklotrasy. Zajišťuje dopravní obsluhu pro rozvojovou část brněnské ZOO ze strany Brna-Bystrce a stabilizovaného areálu Pily ČR, dále pak stabilizovaného areálu Policie ČR a medláneckého letiště ze strany Brna-Medlánek. Převážná část území je však určena pro nestavební využití, které negeneruje dopravní zatížení. Koridor již v současné době plní funkci obsluhy navazujících pozemků a jeho vymezení je nezbytné. Jeho šířka neznamená „výstavbu“ komunikace v celé šíři, ale umožňuje „kultivaci“ nevyhovujícího stavu a doplnění např. oboustranného stromořadí a zvýšení kvality prostupnosti pro pěší a cyklisty. To, jakým způsobem bude upraven provoz na tomto propojení nebo případně rozdělení na provozně nezávislé úseky není předmětem řešení územního plánu, ale úpravy organizace dopravy, která stanoví podmínky provozu, případně zamezí průjezdu nebo omezí některé nežádoucí pohyby.

Na základě rozhodnutí Rady města Brna (RMB) konané na schůzi RMB č.R8/127 zahájené dne 20.1.2021 s pokračováním dne 25.1.2021, uplatnil určený zastupitel, radní pro územní plánování RNDr. Filip Chvátal, PhD. u pořizovatele připravovaného Územního plánu města Brna – Odboru územního plánování a rozvoje MMB, ve smyslu § 53 odst. (1) zákona č. 183/2006 sb., o územním plánování a stavebním řádu, ve znění pozdějších předpisů, podnět, aby vyhodnocení výsledků projednání dokončil v souladu s doporučením RMB. Co se týče problematické oblasti rozvoje města RMB doporučila komunikační propojení Komín - Medlánky řešit jako návrhovou plochu veřejného prostranství O s tím, že část tohoto koridoru v prostoru od odbočky k rozvojové ploše ZOO k areálu Policie ČR bude stabilizován v rozsahu platného ÚPmB (bez integrace plochy zeleně).

Připomínka č.3

Vyhodnocení připomínky:

V rámci podání je vysloven požadavek na vypuštění komunikačního propojení mezi Medláncami a Ivanovicemi, od ulice V Újezdech, označeným ve výkrese 2.2 jako R/1.

Vyhodnocení z r. 2020:

„Záměr R/1 má přímou souvislost s rozvojem MČ Brno-Řečkovice a MČ Brno-Ivanovice a tento záměr nelze vypustit, ale jeho podoba dozná změn.

V upraveném návrhu budou doplněny plochy rozvoje na k.ú. Ivanovice a záměr R/1 nebude propojován na k.ú. Medlánky a bude veden v koridoru ulice Terezy Novákové (záměr R/31).“

Pro dokladování transparentnosti procesu vyhodnocení podání a pro úplnost uvádíme, že v předmětném území došlo ke změně. Ve výsledném řešení Návrhu nového ÚPmB byla poloha záměru R/1 upravena a záměr je připojen na ulici Žilkovu v MČ Brno-Řečkovice a Mokrá Hora. S územím MČ Brno-Medlánky není propojen.

Tato změna však nemá vliv na podstatu vyhodnocení požadavku podatele.

Připomínka č.4

Vyhodnocení připomínky:

V rámci podání je požadováno vypuštění plánované komunikace mezi Technologickým parkem (ul. Purkyňovou a ulicí Hudcovou, ústící naproti ZŠ (záměr Me/1).

Pro dokladování transparentnosti procesu vyhodnocení podání je uvedeno také mezitímní vyhodnocení z r. 2020:

Požadavku nebylo v roce 2020 vyhověno, protože: „ÚPmB vymezuje doplnění komunikaci sběrného významu Me/1 z ul. Purkyňova do ul. Hudcova, která je nezbytná pro rozvoj lokality Technologický park Me-1. Společně s další komunikační sítí v navazujícím území doplňuje dopravní skelet pro odvedení dopravy z této části území.“

Konečné vyhodnocení podání se vztahuje k výslednému řešení Návrhu nového ÚPmB:

Návrh Územního plánu města Brna pro opakované veřejné projednání (06/2021) byl upraven. Záměr Me/1 byl přetrasován do souběžné polohy s ulicí Hradeckou. Do ulice Hudcovy naproti ZŠ tedy není připojen.

Tímto je požadavek zohledněn.

Připomínka č.5

Vyhodnocení připomínky:

Návrh ÚPmB vymezuje O-6 jako územní rezervu k prověření možnosti napojení lokality bydlení vymezené v územní rezervě B-6 na komunikační síť ve směru Medlánský park (Technologický park) - Hudcova - Řečkovice - Ivanovice tak, aby byl přiměřeně doplněn chybějící dopravní skelet, přičemž je možné aktivovat územní rezervu pouze v případě, že bude na úrovni ZÚR JMK rozhodnuto o trasování D43 na území města Brna.

Nicméně na základě rozhodnutí Rady města Brna (RMB), které přijala na schůzi RMB č.R8/127 zahájené dne 20.1.2021 s pokračováním dne 25.1.2021, uplatnil určený zastupitel, radní pro územní plánování RNDr. Filip Chvátal, PhD. u pořizovatele připravovaného Územního plánu města Brna – Odboru územního plánování a rozvoje MMB, ve smyslu § 53 odst. (1) zákona č. 183/2006 sb., o územním plánování a stavebním řádu, ve znění pozdějších předpisů, podnět, aby vyhodnocení výsledků projednání dokončil v souladu s doporučením RMB. RMB doporučila řešení u problematických oblastí rozvoje města stěžejního charakteru. u předmětné územní rezervy O-6 následujícím způsobem:

„Vzhledem k tomu, že došlo na úrovni ZÚR JMK k rozhodnutí o umístění koridoru komunikace R-43 na území města Brna, je možné učinit rozhodnutí a aktivovat územní rezervy tj. územní rezervy převést zpět do zastavitelných ploch dle projednané a vybrané varianty Konceptu ÚPmB či dílčích úprav. Aktivaci územních rezerv převedením do zastavitelných ploch však nelze v úpravě Návrhu ÚPmB před opakovaným veřejným projednáním doporučit, ale až po první aktualizaci nového ÚPmB v rámci Zprávy o uplatňování ÚPmB, případně samostatnou změnou nového ÚPmB. V Návrhu ÚPmB by tak byly územní rezervy ponechány vyjma těch, kde je na základě výsledků projednání doporučeno jejich vypuštění.

Vzhledem k nesouhlasu s původním vedením územní rezervy O-5 a výše uvedenému doporučení RMB na vypuštění koridoru územní rezervy O-6 a O-5 centrem Medlánek byla následně naznačena možnost změny jejího trasování. Jejich úpravu však nebylo možné z časových důvodů prověřit v potřebné podrobnosti a s podrobnějším vyhodnocením dopadů a vlivů na území.

Aby bylo možné podrobněji prověřit toto území jednak z hlediska koncepce dopravy (Odboru dopravy MMB) a z hlediska územních dopadů (Odboru územního plánování a rozvoje MMB), bylo z pozice pořizovatele rozhodnuto o potřebě jejího dalšího vymezení.

Z tohoto důvodu bude územní rezerva O-6 v Návrhu ponechána beze změny a územní rezerva O-5 bude upravena do koridoru v návaznosti od územní rezervy O-6 po propojení se záměrem R/1.

Závěrem uvádíme, že vzhledem k tomu, že se jedná pouze o územní rezervy, tak aktuálně nedochází k žádné změně ÚPmB v souvislosti s těmito dopravními koridory. Po zpracování podrobnějších prověřovacích studií budou vyhodnoceny dopady do území a až následně na

základě doporučení bude rozhodnuto o těchto územních rezervách a případném konkrétním vedení tohoto komunikačního propojení.

Připomínka č.6

Vyhodnocení připomínky:

Návrh ÚPmB vymezuje O-5 centrem Medlánek jako územní rezervu k prověření možnosti napojení lokality bydlení vymezené v územní rezervě B-6 na komunikační síť ve směru Medlánky (Technologický park) - Hudcova - Řečkovice - Ivanovice tak, aby byl přiměřeně doplněn chybějící dopravní skelet.

Dále viz odůvodnění náky č.5

Připomínka č.7

Vyhodnocení připomínky:

V rámci podání je požadováno zrušení dopravního propojení mezi ulicemi V Újezdech a K Babě v rozvojové ploše Me-3.

Původní vyhodnocení z r. 2020:

„Komunikace v ulici V Újezdech je vymezena plochou dopravní infrastruktury D, komunikace v ulici K Babě je vyznačeno plochou veřejného prostranství. Rozvojová lokalita Me-3 není s ulicí V Újezdech přímo propojena. Přímé propojení je možné v rámci obecných podmínek využití území, ovšem vzhledem k realizované zástavbě je obtížně realizovatelné a nevhodné. V rámci prostupnosti území je vhodné do karty lokality doplnit podmínku propojení pouze pro pěší a cyklisty.“

Pro dokladování transparentnosti procesu vyhodnocení podání a pro úplnost uvádíme, že v předmětném území došlo ke změně. Ve výsledném řešení Návrhu nového ÚPmB byla poloha záměru R/1 upravena a na k.ú. Medlánky již není vymezen. Komunikace v ulici V Újezdech již není vymezena plochou dopravní infrastruktury D, ale plochou veřejných prostranství. V kartě rozvojové lokality Me-3 je doplněna podmínka zajištění prostupu územím pro pěší a cyklisty.

Tato změna však nemá vliv na podstatu původního vyhodnocení podání.

Připomínka č.8

Vyhodnocení připomínky:

Podatel požaduje změnit plánovanou výstavbu na polích mezi Medláňkami, Řečkovicemi a Ivanovicemi (rozvojové lokality R-3 a Me-4) výhradně na méně intenzivní nízkopodlažní zástavbu, případně požaduje významné rozšíření ploch zeleně.

Rozvojová lokalita Me-4 bude na základě doporučení samosprávy města k vypořádání námitek a připomínek doručených k projednanému Návrhu nového ÚP upravena následovně: Návrhové stavební plochy bydlení (B) a smíšená obytná (C) budou vymezeny jako plocha zemědělská (A). Zůstane tak zachováno stávající funkční využití dle platného ÚPmB – pro zemědělský půdní fond. Původně vymezená plocha městské zeleně pro nový park nebude vymezena. Rozvojová lokalita Me-4 bude zredukována a zůstane pouze jižní část s návrhovými plochami pro veřejnou vybavenost (V).

Rozvojová lokalita R-3 měla původně zůstat bez úprav. Věcný obsah připomínky k rozvojové lokalitě R-3 byl však uplatněn opakovaně při 1. opakovaném veřejném projednání. Podnět na změnu regulativu u předmětné plochy B/k3 na B/r2 podala mimo jiné MČ Brno-Řečkovice a Mokrý Hora. Určený zastupitel RNDr. Filip Chvátal, PhD. dle § 53 odst. (1) stavebního zákona uplatnil v procesu vyhodnocování výsledků projednání dopisem č.j. MMB/0477610/2021 ze dne 13.9.2021 na základě doporučení RMB R8/168 konané dne 1.9.2021 podnět na zohlednění místních zájmů MČ Brno-Řečkovice a Mokrý Hora a to u plochy bydlení v lokalitě Díly (mezi areálem kasáren a zástavbou v ul. Žilkova) snížit výšku zástavby na 2; tj. na místo uvedené B/k3 změnit regulativ na B/r2. Městské části jsou dle Statutu města Brna oprávněny uplatňovat právo na místní samosprávu ve specifickém režimu prostřednictvím vyjádření k projednávaným územně plánovacím dokumentacím.

Na základě výsledků projednání byly místní zájmy městské části Brno-Řečkovice zohledněny a Návrh pro druhé veřejné opakované projednání bude upraven (u předmětné plochy dojde ke změně regulativu z B/k3 na B/r2 a k vymezení plochy smíšené obytné C/k3 podél budoucí městské třídy). Touto úpravou je částečně reagováno také na požadavek podatele.

V rámci předmětné lokality je v aktuálním návrhu ÚPmB samostatně vymezena jedna plocha městské zeleně a o dalších se neuvažuje. Platí však to, že u ploch bydlení i ploch smíšených obytných je dle regulativu povinnost dodržet minimální plochu zeleně v rozsahu 30 % pro disponibilní pozemky stavebního záměru. Zeleň tedy musí být, jak požaduje podatel, výraznou součástí ploch C.

Připomínka č.9

Vyhodnocení připomínky:

Plochy pro veřejnou vybavenost v rozvojové lokalitě Me-4 jsou určeny pro výstavbu MŠ. V dotčeném území se vyskytují převážně plochy bydlení. Rozvojová lokalita proto řeší doplnění ploch veřejné vybavenosti na severním okraji MČ Medlánky, které naváží na přírodně rekreační území kolem Medláneckého rybníka. MČ Medlánky dlouhodobě postrádá novou mateřskou školu, část plochy pro veřejnou vybavenost je proto vhodné využít právě tímto účelem. Z toho důvodu je vhodné ponechat pro ni vymezené plochy.

Připomínka č.10

Vyhodnocení připomínky:

Požadujete pro rozvojovou lokalitu Me-4 podmínku prověření územní studií. Jako důvod uvádíte především prostup do sousedících rekreačních a sportovních oblastí.

Podmínka tohoto prostupu je uvedena v kartě lokalit, nemůže být tedy opomenuta. Územní studie se předepisuje zpravidla ve větších rozvojových plochách pro řešení vybraných problémů, případně pro variantní řešení. Na své náklady může územní studii zpracovat také ten, který změnu v území inicioval a realizuje ji. Plocha této lokality je však pro zadání samostatné územní studie příliš malá a okruh problémů příliš omezený na to, aby se nová výstavba ÚS podmiňovala.

Rozvojová lokalita Me-4 byla téměř celá zrušena.

Připomínka č.11

Vyhodnocení připomínky:

Pro lokalitu R-8 požadujete zásadní snížení intenzity využití území. Uprostřed stabilizovaných ploch pro bydlení se nachází zahrádkářská kolonie, nevyužívané objekty a výšková stavba bývalé Geofyziky. Návrh nového ÚP počítá s využitím zahrádek pro plochu veřejné městské zeleně, která může plnit i funkci veřejného prostranství. Zbytek ploch je určený pro bydlení nebo jako plocha smíšená obytná s volnou zástavbou s výškovou úrovní v/3 (6-16 m). Toto je nejnižší možná výšková úroveň vhodná pro městskou zástavbu, obytná sídliště a areály. Nižší zástavba s nižší intenzitou osídlení 1 nebo 2 je vhodná pro rezidenční nízkopodlažní zástavbu, tedy samostatné nebo řadové rodinné domy. Nově navrhovaná zástavba bude navazovat svým charakterem spíše na zástavbu mezi ulicemi Podpěrova a Jabloňová také s výškovou úrovní v/3. Větší výšková úroveň v/5 je navržena pouze pro stávající výškovou budovu Geofyziky. Snižování výškové úrovně zástavby pod úroveň 3 a s tím snižování intenzity využití území není možné. Výšková úroveň 3 je pro volnou bytovou zástavbu nejnižší možná, nižší zástavba rodinnými domy (rezidenční zástavba) v lokalitě není vhodná.

Připomínka č.12

Vyhodnocení připomínky:

V rámci připomínky je požadavek na vymezení propojení ulice Renčovy a Terezy Novákové formou veřejně prospěšných staveb.

Ve výkresu 2.2 Souhrnný výkres dopravy a 3.0 Veřejně prospěšných staveb jsou vymezeny plochou dopravní infrastruktury D prvky systému komunikací, tvořící základní komunikační systém města Brna (komunikace sběrné, nadsběrné, rychlostní a dálnice).

Komunikace, které jsou vymezeny plochou veřejných prostranství jsou součástí místní sítě a zajišťují doplňkové propojení v rámci městské části. Tímto způsobem je vyznačeno i propojení Renčova – Terezy Novákové.

Z hlediska nastavených principů vyznačení prvků (viz výše) nelze požadavku na doplnění vymezení propojení Renčova – Terezy Novákové ve výkresu 2.2 a 3.0 vyhovět, protože se jedná především o síť obslužných komunikací vymezených plochou veřejných prostranství.

Připomínka č.13

Vyhodnocení připomínky:

Předmětem připomínky je požadavek na vypuštění územních rezerv pro bydlení B-6 a B-7.

Předmětné území Medlánek má být dle dohody o vypořádání stanoviska Ministerstva životního prostředí (MŽP ČR) ke Konceptu ÚPmB ze dne 22.6.2017 z hlediska záboru ZPF řešeno dle varianty II. Konceptu ÚPmB s požadavkem na převedení rozvojové lokality Me-7 v rozsahu var. I Konceptu ÚPmB do územní rezervy pro bydlení (v Návrhu ÚPmB územní rezerva B-6) a dle podnětu samosprávy rozvojovou lokalitu Me-8 východně od komunikačního propojení řešit v rozsahu dle var. III (v Návrhu ÚPmB rozvojová lokalita Me-4) a západně od komunikačního propojení zařadit do územní rezervy pro bydlení v rozsahu dle var. II. (v Návrhu ÚPmB část územní rezervy B-7). V bezprostředním okolí měla být navazující rozvojová lokalita v MČ Brno-Řečkovice a Mokrá hora R-3 řešena obdobným způsobem - východně od komunikačního propojení rozvoj území dle var. III Konceptu ÚPmB (v Návrhu ÚPmB rozvojová lokalita R-3), západně od komunikace územní rezerva pro bydlení v rozsahu dle var. II. (v Návrhu ÚPmB část územní rezervy B-7). Tato dohodnutá řešení jsou součástí Pokynů pro vypracování Návrhu ÚPmB, které schválilo Zastupitelstvo města Brna usnesením č. ZM7/3871 na zasedání konaném dne 19. 6. 2018 (dále jen "Pokyny"). Návrhem ÚPmB jsou tak v daném území zcela naplněny Pokyny pro vypracování Návrhu ÚPmB a dotčený orgán MŽP ČR v této fázi pořizované dokumentace plně souhlasí s předloženým řešením Návrhu ÚPmB z hlediska záboru ZPF v k.ú. Medlánský, a proto není důvodné předmětné řešení měnit.

Uvádíme také, že územní rozvoj v ose Medlánský – Řečkovice – Ivanovice vyplývá ze Zadání, které je tímto způsobem konzistentně naplňováno. Tento rozvoj souvisí s trasováním D43 a předmětné územní rezervy bude možné aktivovat (převést do návrhu) pouze v případě, že bude na úrovni ZÚR JMK rozhodnuto o výsledné variantě řešení D43 na území města. Při návrhu řešení pak musí být zohledněny a zapracovány i případné další dopady a souvislosti, které nyní nelze dopředu předjímat.

Ovšem je nutné uvést, že v k.ú. Medlánský téměř nedochází v Návrhu ÚPmB k vymezení nových zastavitelných (návrhových) ploch oproti platnému ÚPmB, vyjma zastavitelných ploch na východní straně prodloužené ulice V Újezdech.

Nicméně na základě rozhodnutí Rady města Brna (RMB), které přijala na schůzi RMB č.R8/127 zahájené dne 20.1.2021 s pokračováním dne 25.1.2021, uplatnil určený zastupitel, radní pro územní plánování RNDr. Filip Chvátal, PhD. u pořizovatele připravovaného Územního plánu města Brna – Odboru územního plánování a rozvoje MMB, ve smyslu § 53 odst. (1) zákona č. 183/2006 sb., o územním plánování a stavebním řádu, ve znění pozdějších předpisů, podnět, aby vyhodnocení výsledků projednání dokončil v souladu s doporučením RMB. RMB doporučila řešení u problematických oblastí rozvoje města stěžejního charakteru. u předmětné územní rezervy B-6 a B-7 následujícím způsobem:

„Vzhledem k tomu, že došlo na úrovni ZÚR JMK k rozhodnutí o umístění koridoru komunikace R-43 na území města Brna, je možné učinit rozhodnutí a aktivovat územní rezervy tj. územní rezervy převést zpět do zastavitelných ploch dle projednané a vybrané varianty Konceptu ÚPmB či dílčích úprav. Aktivaci územních rezerv převedením do zastavitelných ploch však nelze v úpravě Návrhu ÚPmB před opakovaným veřejným projednáním doporučit, ale až po první aktualizaci nového ÚPmB v rámci Zprávy o uplatňování ÚPmB, případně samostatnou změnou nového ÚPmB. V Návrhu ÚPmB by tak byly územní rezervy ponechány vyjma těch, kde je na základě výsledků projednání doporučeno jejich vypuštění.

Na základě výše uvedeného pořizovatel dává pokyn územní rezervu B-6 a B-7 z návrhu ÚPmB vypustit v souladu s podnětem určeného zastupitele.

Připomínka č.14

Vyhodnocení připomínky:

Vymezení územního systému ekologické stability (ÚSES) je v Návrhu ÚPmB v souladu s odborným oborovým dokumentem – plánem ÚSES, který je nezbytným podkladem pro vymezení ÚSES v ÚPD. Dle plánu ÚSES jsou v předmětné lokalitě vymezeny interakční prvky, které nahrazují lokální biokoridor ve dně údolí Medláneckého potoka nad Medláankami vymezený v platném ÚPmB. K hlavním důvodům nahrazení předmětného biokoridoru interakčními prvky patří jeho nízký biogeografický význam bez možnosti začlenění do ucelené hydrofilní větve místního ÚSES s vymezením funkčně odpovídajících biocenter.

Pro informaci uvádíme, že interakční prvek je obecně doplňkovou skladebnou částí lokálního ÚSES, která posiluje interakci ekologicky stabilnějších a méně stabilních ekosystémů, a tím ty méně stabilní pomáhá stabilizovat. Konkrétně zprostředkovává příznivé působení lokálních (místních) biocenter a biokoridorů na okolní, ekologicky méně stabilní krajinu. Skutečnost, že jde o doplňkové skladebné části místního ÚSES, znamená, že představují doplněk k vymezení biocenter a biokoridorů a není až tak podstatná jejich funkce pro ochranu přirozeného genofondu. Vymezení interakčních prvků není na rozdíl od biocenter a biokoridorů nikterak vázáno na biogeografické členění krajiny, a naopak daleko více vychází z aktuálního stavu krajiny. Návrh soustavy interakčních prvků má v zásadě doporučující charakter a nemá zákonnou podporu.

Ve vztahu k územnímu plánu jsou interakční prvky obecně "podměrečnou" kategorií, tj. takovou kategorií prvků, jejichž vymezení je pod rozlišovací možností územního plánu a povinnost jeho vymezení ani nevyplývá z právních předpisů. Nicméně o existenci interakčních prvků či o existenci jejich návrhu by měl mít zpracovatel územně plánovací dokumentace povědomí, aby svým řešením zbytečně funkční prvky nelikvidoval a u dosud neexistujících či nedostatečně funkčních neznemožnil provedení navržených opatření.

Na základě uvedeného je zřejmý důvod, pro který v dané lokalitě není v Návrhu ÚPmB vymezena a ani není vhodné vymezovat skladebnou část ÚSES – lokální biokoridor. Nicméně zpracovatel svým návrhem – vymezením příslušných ploch návrhové zeleně v předmětné lokalitě zajistil další existenci a funkčnost daných interakčních prvků.

V případě pozemku p.č. 1818 k.ú. Medláanky uvádíme, že by se jeho vymezením jako samostatné plochy krajinné zeleně vytvořila podměrečná plocha, která nemá zákonné ani koncepční opodstatnění, protože předmětné krajnotvorné prvky s ekologicko-stabilizační a také estetickou funkcí v podobě aleje jsou přirozenou součástí mimoprodukčních funkcí zemědělské plochy (viz Odůvodnění Návrhu ÚPmB). Pro informaci ještě uvádíme, že na základě požadavku a dohody s dotčeným orgánem Odborem životního prostředí Magistrátu města Brna, bude do závazné textové části doplněna regulace zajišťující větší a zřejmější ochranu výše uvedených krajnotvorných prvků. V souvislosti s plánovanou budoucí urbanizací území není vymezení ploch krajinné zeleně žádoucí; vymezení těchto ploch má význam ve volné krajině.

Připomínka č.15

Vyhodnocení připomínky:

Objekty a plochy pro plnění funkce veřejné vybavenosti a sportu mohou být připuštěny i v plochách pro bydlení B nebo smíšených obytných C.

Sběrná střediska odpadů nejsou vzhledem ke svému charakteru a rozloze v územním plánu vymezena. Umístění sběrných středisek odpadů statutárního města Brna je přípustné v plochách bydlení, smíšených obytných, komerční vybavenosti, nákupních a zábavních center

a zvláštních areálů, výroby a skladování, lehké výroby, podmíněně přípustné v plochách technické infrastruktury, dopravní infrastruktury a na veřejném prostranství, pokud toto umístění nenaruší jejich funkci.

Připomínce je vyhověno jiným způsobem.

Připomínka č.16

Vyhodnocení připomínky:

Skutečný způsob využití předmětného pozemku, tj. pobytová louka s ekologickou, komunikační a rekreační funkcí je realizovatelný a přípustný i v rámci plochy zemědělské, a to zejména z důvodu, že plní mimoprodukční funkce zemědělské plochy. Dané využití je také v souladu s § 18 odst. (5) stavebního zákona, jehož záměry Návrh ÚPmB z důvodu veřejného zájmu nevylučuje.

Nicméně vzhledem k tomu, že je předmětný pozemek ve vlastnictví Statutárního města Brna, jeho grafická čitelnost je v měřítku zpracování nového ÚPmB, skutečné využití nejlépe reflektuje právě plocha krajinné zeleně a pozemek nebude tvořit nesmyslnou enklávu v daném území, protože plynule navazuje na okolní plochy krajinné zeleně, jeví se důvodné změnit pozemek na plochu krajinné zeleně "K".

Připomínka č.17

Vyhodnocení připomínky:

Předmětem připomínky je požadavek na zachování stávajícího prostupu územím mezi ul. Turistickou a Vycházkovou a z toho důvodu pozemky parc.č. 1033/1 a 1033/12, k.ú. Medlány definovat jako zeleň Z, tj. neměnit na plochu zahrádek I. Připomínce nelze zcela vyhovět, neboť se jedná o pozemky v soukromém vlastnictví, kdy jeho vlastníci požadují jiné funkční využití, kterému nelze v současné době vyhovět. To však nevylučuje i v plochách zahrádek zachovat stávajícího prostupu územím, pokud bude na tomto řešení s vlastníkem pozemků nalezena shoda.

Pro informaci závěrem uvádíme fakt, že dle obecných podmínek závazné části „Návrhu ÚPmB (2020)“: „Záměry na změny v území musí zachovávat a posilovat prostupnost v území; ve stabilizovaných plochách musí být zachovány pěší trasy zajišťující průchodnost území a přístup k jednotlivým pozemkům. V plochách změn musí být navrhována řešení, která zajistí prostupnost v území, zejména návaznost na zastavěné území či zastavitelné plochy nebo pěší průchodnost do krajiny.“, a dále „Stavby a zařízení dopravní a technické infrastruktury lze umístit ve všech typech ploch s rozdílným způsobem využití. V případě ploch zástavby lze stavby a zařízení dopravní infrastruktury umístit, pokud záměr není zjevně nepřiměřený vůči návazným či dotčeným plochám. V případě volných ploch lze stavby a zařízení dopravní a technické infrastruktury umístit za podmínky minimalizace jejich plošného a prostorového střetu s příslušnou plochou a minimalizace negativního vlivu na funkčnost plochy vyplývající z hlavního využití, pokud není v podmínkách využití typů ploch stanoveno jinak.“, a také „Veřejná prostranství lze umístit ve všech typech ploch s rozdílným způsobem využití.“

Na základě uvedeného je zřejmé, že není nutná požadovaná změna funkčního využití pro zajištění prostupu, která by jako taková měla být zajištěna regulacemi území danými v textové části Návrhu ÚPmB (2020).

Připomínka č.18

Vyhodnocení připomínky:

Skutečný stav (stromová kaple sloužící jako místo spočinutí a rozjímání na procházkách, k venkovním bohoslužbám, k oddávání snoubenců v přírodě nebo třeba pro pořádání koncertů a určené pro širokou veřejnost), a předpokládaný způsob využití předmětného pozemku (vzpomínkový háj s možností pohřbívání ke kořenům) neodpovídá funkčnímu využití navrženému v Návrhu ÚPmB pro plochy zahrádek "I". Vzhledem k tomu, že se část výše uvedených aktivit v daném místě realizuje již nyní, nepředpokládá se konfliktní působení na

okolní plochy. Dále uvádíme, že se jedná o pozemky ve vlastnictví města Brna a jde o záměr městské části podporovaný městem. Na základě uvedeného je vhodné vymezit předmětný pozemek p.č. 1353 v k.ú. Medlánky na plochu, která nejlépe reflektuje reálný i budoucí způsob využití a to na plochu veřejné vybavenosti „V/x/h (lze považovat za plochu v krajině bez nutnosti navázání této plochy na plochu veřejného prostranství).

Připomínka č.19

Vyhodnocení připomínky:

V dané věci uplatnila připomínku MČ Brno-Medlánky, pořizovatel požadavku vyhověl takto: Pozemek parc. č. 1000/11 k. ú. Medlánky je dle platného ÚPmB sice součástí plochy vodohospodářské, dle stavu v území je také spolu s pozemkem parc. č.1012/12 zahrnut do společného oplocení u RD Rysova 2b, s přístupem z ulice Rysova. Jejich vymezení jako součást stabilizované plochy B/r2 je žádoucí.

Oproti tomu pozemek parc. č. 994/1 a s ním i pozemky parc. č. .994/2, 994/3, 984/5, 1012/11 a 1012/20 k. ú. Medlánky jsou dle platného ÚPmB součástí plochy vodohospodářské, dle stavu v území jsou přístupné pouze cestou kolem rybníka a nesouvisejí s nemovitostí určenou pro bydlení. Není proto důvod je nyní v novém ÚP zahrnovat do stabilizované plochy bydlení, využití pozemků takovému funkčnímu využití neodpovídá. V tomto rozsahu se tímto připomínce částečně vyhovuje.

Připomínka č.20

Vyhodnocení připomínky:

V dané věci uplatnila připomínku MČ Brno-Medlánky, pořizovatel požadavku vyhověl takto: Na částech pozemků v majetku smB parc. č. 985/1 a 985/19 k. ú. Medlánky při ulici Rysova je v ÚP vymezena plocha ke stavebnímu využití pro bydlení, stejně tak je na části pozemků návrhová plocha městské zeleně. Pořizovatel preferuje ponechat možnost stavebního využití, tj. nevymezovat zde pouze plochu zeleně. Ta je vyjádřena na částech pozemků v rozsahu návrhové plochy Z. Byť je MČ preferované stavební využití pro domov pro seniory přípustné i v ploše bydlení, garancí takového cílového využití je právě plocha veřejné vybavenosti V. S ohledem na vlastnictví pozemků smB je také vhodné plochu pro veřejný účel jednoznačně v novém ÚP vymezit odpovídající funkcí, tj. plochou V.

Připomínka č.21

Vyhodnocení připomínky:

V dané věci uplatnila připomínku MČ Brno-Medlánky, pořizovatel požadavku vyhověl takto: Požadované vymezení samostatné plochy V na částech pozemků parc. č. 985/1, 985/2 a 985/21 v jižním konci ulice Rysova, při kruhovém objezdu není s ohledem na metodiku zpracování nového ÚP vhodné: jednalo by se o podměrečnou plochu, kterou je problematické v novém ÚP samostatně vymezit za současného zachování čitelnosti hlavního výkresu - rozsah plochy a zápis kódu stavební plochy. Záměr nového objektu radnice MČ lze realizovat i v rámci plochy bydlení. Přesto pořizovatel s přihlédnutím k místním zájmům městské části dává pokyn zpracovateli, aby požadavek MČ na plochu V prověřil.

Zpracovatel se na základě pokynu pořizovatele problematikou vymezení samostatné funkční plochy zabýval a –z pozice odborného garanta správnosti řešení– v upraveném návrhu ÚP nakonec vymezil rozsah plochy V/v2 tak, aby byla plocha vymezena přehledným způsobem. Ve výsledku je připomínce vyhověno.

Připomínka č.22

Vyhodnocení připomínky:

V dané věci uplatnila připomínku MČ Brno-Medlánky, pořizovatel odůvodnil takto: Území mezi bytovými domy jabloňová 22-28 a ulicí Kuřimskou, které je využíváno jako volné prostranství - zeleň má výměru pod limit 0,2 ha pro samostatné funkční vymezení; plocha zeleně v platném ÚPmB dnes zahrnuje větší území, i to, které je již stavebně využito. Po

zpřesnění využití dle skutečného stavu není samostatné vymezení plochy městské zeleně Z v návrhu nového ÚP účelné, území bude nadále užíváno jako volné prostranství v rámci stabilizované plochy bydlení.

Připomínka č.23

Vyhodnocení připomínky:

V dané věci uplatnila připomínku MČ Brno-Medlánky, pořizovatel požadavek zohlednil takto: Oproti platnému ÚPmB a řešení obsaženému v Konceptu ÚP není v Návrhu ÚP zástavba RD v ulici Za Parkem a Hujíčkova zahrnuta do návrhové plochy, ale je již stabilizována. Proto je žádoucí stabilizovanou plochu bydlení vymezit dle skutečného stavu v území a městské pozemky 855, 856 a jižní část pozemku 711/1 (s cestou ve stopě ulice Hujíčkova) vše k. ú. Medlánky vymezit jako stabilizovanou plochu zeleně - součást zámeckého parku. Návrh ÚP totiž vymezení jižní stopy ulice Hujíčkova jako plochy veřejného prostranství dle Konceptu ÚP nepřebírá.

Je žádoucí zachovat na městském pozemku parc. č. 710/1 k. ú. Medlánky návrhovou plochu městské zeleně, lze připustit oproti projednanému Konceptu ÚP (i platnému ÚPmB) redukcí jejího rozsahu do podoby dle návrhu nového ÚP. Plocha zeleně je v daném místě podstatná pro kvalitní propojení od stávajícího zámeckého parku k budoucí tramvajové smyčce do dalšího území v lokalitě Me-1. Návrhová plocha Z byla pro tento účel v Návrhu ÚP (projednávaném v červnu 2020) vymezena v dostatečném rozsahu, proto pořizovatel neshledal žádoucí požadavku MČ na její rozšíření vyhovět.

Na základě doporučení samosprávy města k vypořádání námitek a připomínek doručených k projednanému Návrhu nového ÚP (v červnu 2020) bude na pozemku parc. č. 710/1 k. ú. Medlánky v majetku města doplněna plocha veřejné vybavenosti (V) ve vazbě na ZŠ Hudcova. Tento požadavek na plochu V nakonec vyplynul z interních jednání s MČ, která tímto chce zajistit na městském pozemku plochu pro sportovního zařízení k ZŠ Hudcova. Takto je formulován i konkrétní požadavek na řešení uvedený u stanovené ÚS-8 v kap. 12 textové části ÚP a v kartě lokality Me-1. MČ je nakonec vyhověno v rozsahu tohoto požadavku.

V rozvojové lokalitě Me-1 lze další propojení pásem městské zeleně od navrhované tramvajové smyčky realizovat v rámci vymezených stavebních ploch, Návrh nového ÚP jednotlivé pásy liniové zeleně nevymezuje. Taktéž stezka pro pěší a cyklista je nad podrobnost řešení v novém ÚP. Jejich realizace spolu s pásem zeleně je podél budoucí trati Me/31 na základě obecných regulativů možná ve všech stavebních plochách, tudíž i v ploše dopravy D, či sousední ploše smíšené obytné C. V této části není požadavku MČ vyhověno.

Připomínce se částečně vyhovuje v rozsahu vyhovění shodným požadavkům MČ.

Připomínka č.24

Vyhodnocení připomínky:

V dané věci uplatnila připomínku MČ Brno-Medlánky, pořizovatel požadavek zohlednil takto: V rozvojové lokalitě Me-1 lze další požadované využití pro veřejnou vybavenost (školství, centrum volného času), komerční vybavenost (sport), hřiště realizovat v rámci vymezených smíšených obytných ploch C. Pořizovatel neshledává účelné vymezením funkční plochy V či S předjímat jejich konkrétní lokalizaci. Pro území lokality Me-1 je předepsáno zpracování ÚS-8, ta prověří potřebu občanského vybavení a navrhne na území využití funkčních ploch C ve větší podrobnosti. Viz požadavky na řešení v ÚS uvedené v textové části v kap. 12 a v příslušné kartě lokality Me-1.

S odkazem na text vyhodnocení u připomínky č.23 je požadavek MČ na plochu pro sportovní zařízení pro ZŠ Hudcova řešen vymezením plochy V na městském pozemku parc. č. 710/1 k. ú. Medláanky

Samospráva města na Poradě vedení dne 10.12.2020 odsouhlasila podnět na úpravu rozsahu funkčních ploch bydlení v předmětné lokalitě ve prospěch smíšeného využití s volnou strukturou zástavby a v plochách pro smíšené využití úpravu výškových hladin zástavby dle Případové studie lokality Technologický park (KAM, 2020) pro účely úpravy Návrhu nového ÚPmB.

Na základě rozhodnutí Rady města Brna (RMB), které přijala na schůzi RMB č.R8/127 zahájené dne 20.1.2021 s pokračováním dne 25.1.2021, uplatnil určený zastupitel, radní pro územní plánování RNDr. Filip Chvátal, PhD. u pořizovatele připravovaného Územního plánu města Brna – Odboru územního plánování a rozvoje MMB, ve smyslu § 53 odst. (1) zákona č. 183/2006 sb., o územním plánování a stavebním řádu, ve znění pozdějších předpisů, podnět, aby vyhodnocení výsledků projednání dokončil v souladu s doporučením RMB. RMB doporučila řešení u problematických oblastí rozvoje města stěžejního charakteru.

Doporučení se týkalo i rozvojové lokality Me-1 Technologický park. Proto pořizovatel dal pokyny na úpravu návrhu ÚP v lokalitě Me-1 pro 1. opakované veřejné projednání (v červnu 2021), vše v souladu s podnětem určeného zastupitele.

K další úpravě návrhu ÚP oproti výše uvedenému došlo v lokalitě Me-1 po 1. opakovaném veřejném projednání.

Na základě připomínek MČ doručených při 1. opakovaném veřejném projednání se určený zastupitel navrženým řešením v severní části lokality Me-1 znovu zabýval a uplatnil v procesu vyhodnocování výsledků projednání dopisem č.j. MMB/0477610/2021 ze dne 13.9.2021 k lokalitě Me-1 na základě doporučení RMB R8/168 ze dne 1.9. 2021 podnět na zohlednění místních zájmů MČ Brno - Medláanky, a to na navrácení původní plochy W/v3 a rozšíření plochy B/r2 na úkor plochy C/v3. Městské části jsou dle Statutu města Brna oprávněny uplatňovat právo na místní samosprávu ve specifickém režimu prostřednictvím vyjádření k projednávaným územně plánovacím dokumentacím.

Na základě výsledků projednání byly místní zájmy městské části MČ Brno-Medláanky alespoň částečně zohledněny a Návrh pro 2. opakované veřejné projednání byl upraven.

Připomínce je vyhověno částečně, promítnutím požadavků na konkretizaci využití lokality Me-1 pro občanskou vybavenost do požadavků k řešení do vymezené ÚS-8.

Připomínka č.25

Vyhodnocení připomínky:

V rámci podání je požadováno vymezení propojení mezi územím Technologického parku a průmyslovou zónou v Kuřimi.

Pro dokladování transparentnosti procesu vyhodnocení podání je uvedeno také mezitímní vyhodnocení z r. 2020:

Požadavku bylo v roce 2020 vyhověno částečně, protože: „Úkolem územního plánu je vytvářet územní podmínky pro možnost umístění záměrů, nikoliv zajistit „bezproblémovou“ realizaci všech záměrů a znát podrobné technické provedení jednotlivých úseků. Obecně územní plán stanovuje základní koncepci rozvoje území obce, ochrany jeho hodnot, jeho plošného a prostorového uspořádání, uspořádání krajiny a koncepci veřejné infrastruktury a stanovuje podmínky pro využití území. Nový Územní plán města Brna (ÚPmB) pracuje s méně podrobným měřítkem hlavního výkresu 1:10 000, než tomu je u současného (1:5000).

V rámci stanovení podmínek využití ploch v kap. 6.2. a kap. 6.3.3.10 závazné textové části je umožněno umístění cyklistické infrastruktury ve všech plochách s rozdílným způsobem využití.

Z hlediska požadavku na zakreslení dalších propojení uvádíme, že v rámci cyklistické dopravy byl zvolen obecnější přístup.

Ve výkresu 2.2. Souhrnný výkres dopravy jsou vyznačeny „vybrané samostatné cyklotrasy“, kterými jsou zpřesněny záměry ze Zásad územního rozvoje Jihomoravského kraje. Ve výkresu odůvodnění O.6 Cyklistická doprava – schéma jsou k výše uvedenému jevu navíc vyznačeny

„vybrané pouliční cyklotrasy“, které naznačují možná vybraná propojení území města, která však již nejsou závazná a je možné je operativně upravovat nebo dále doplňovat.

Obecně ve výkrese odůvodnění O.6 nejsou trasy vymezeny závazně a umístění jakýchkoliv cyklistických tras nebo stezek je možná v souvislosti s obecnými podmínkami uvedenými v kapitolách 6.1 až 6.5 Výroku ve všech plochách.“

Konečné vyhodnocení podání se vztahuje k výslednému řešení Návrhu nového ÚPmB:

Návrh Územního plánu města Brna pro opakované veřejné projednání (06/2021) byl upraven a požadované propojení cyklostezkou Technologický park - Kuřim bylo doplněno o tuto trasu do výkresu 2.2. a Odůvodnění.

Tímto je požadavek zohledněn.

Připomínka č.26

Vyhodnocení připomínky:

V dané věci uplatnila připomínku MČ Brno-Medlánky, pořizovatel požadavku vyhověl takto:

Stávající zástavba RD ve východním konci ulice Turistická byla zahrnuta do stabilizované plochy městské zeleně Z - zámecký park- již v Konceptu nového ÚP. Existence stávající zástavby zahrnuté do jiné funkční plochy nestavební je ošetřena obecným regulativem a neznamená její vymístění a dotvoření celého území jako park.

Zástavba RD dotváří charakter území u křižovatky ulic Turistická a Hudcova a zasahuje území o rozloze cca 0,24 ha. Proto je možné pro zástavbu vymežit samostatnou stavební funkční plochu v souladu s požadavkem § 3 odst 1 vyhl. 501/2006 Sb., v platném znění.

Obdobně lze postupovat v případě zástavby komerčními objekty a v ulici Hudcova 2,2a, které zahrnují území o rozloze cca 0,31 ha.

Zpracovatel se na základě pokynu pořizovatele problematikou vymezení odpovídající stavební plochy pro zástavbu RD na ul. Turistická a zástavbu vybavenosti na ul. Hudcova znovu zabýval a –z pozice odborného garanta správnosti řešení– vyznačil jednu stabilizovanou plochu smíšenou obytnou.

Ve výsledku je připomínce vyhověno.

Statutární město Brno

Doručeno: 24.06.2020

MMB/0272081/2020

listy:1

přílohy:

druh:

11/sv:



mmb1es77394ac3

ISTRÁT MĚSTA BRNA
územního plánování a rozvoje

24-06-2020

B: 0272081

PŘÍPOMÍNKA*

4231
MAGISTRÁT MĚSTA BRNA

Odbor územního plánování a rozvoje

Kounicova 67

601 67 Brno

NÁZEV PROJEDNÁVANÉ ÚPD

Návrh ÚPmB

Identifikační údaje podatele

Fyzická osoba

Jméno, příjmení

Datum narození

Trvalé bydliště/
sídlo

Nejsem občan města Brna

Jsem - nejsem* vlastníkem pozemku/ů nebo
stavby v ploše dotčené navrhovanou změnou

Upřesnění obsahu námítky/přípomínky

•K textové části

•Ke grafické části

Městská část

Tuřany

Katastrální území

Holásky [612243]

Parcelní čísla pozemků (adresa, doplňující popis
lokality)

Lokalita Ho-2, S/o1, pozemky vymezené

Text připomínky včetně ZDUVODNĚNÍ

přílohy: v textu níže

Přípomínka se týká funkčního vymezení uvedené plochy jako plochy pro sport.

V předmětném území

upřednostňuji využití lokality jako: * (nehodící se škrtněte)

- plocha bydlení (rodinné domy nebo obdobné, nízkopodlažní, volná nebo kompaktní)

- plocha rekreace (nízkopodlažní, volná, nebo kompaktní, stavby pro rodinnou rekreaci do 80m2)

- plocha zahrádek (zástavba max. zahradní chaty do 40m2 vč. verand, vstupů a teras)

- plocha sportu (stavby pro sport a pohybovou aktivitu, přípustné je ubytování pro sportovce, bydlení správce či provozovatele sportovního zařízení)

nesouhlasím s využitím lokality jako: * (nehodící se škrtněte)

- plocha bydlení (zástavba rodinné domy nebo obdobná, nízkopodlažní, volná nebo kompaktní)

- plocha rekreace (zástavba nízkopodlažní, volná, nebo kompaktní, stavby pro rodinnou rekreaci do 80m2)

- plocha zahrádek (zástavba volná, zahradní chaty do 40m2 vč. verand, vstupů a teras)

- plocha sportu (stavby pro sport a pohybovou aktivitu, přípustné je ubytování pro sportovce, bydlení správce či provozovatele sportovního zařízení)

Zdůvodnění:

1. Návrh je v rozporu s cíli územního plánování (183/2006, § 18, odst. 2), protože porušuje dlouhodobý přirozený vývoj území a zasahuje nevyváženě, jednostranně a zbytečně do stávajících soukromých zájmů stávajících majitelů pozemků v lokalitě.

Nebyl brán zřetel na to, že v území stabilizované plochy pro individuální rodinnou rekreaci se nachází přibližně 40 soukromých pozemků, z nichž je většina používána ke svému účelu jako chalupy a zahrádky, nebo políčka pro drobnou zemědělskou činnost, sady, případně louky. Většina plochy je využívána intenzivně, některé pouze občasně, ale žádné plochy zde nejsou dlouhodobě zcela neudržované. V lokalitě je 14 soukromých objektů (některé zděné vícepodlažní, celoročně obyvatelné a užívané), což znamená, že je zastavěno více než 1/3 pozemků. Nové objekty se staví, nebo se upravují původní a lokalita se přirozeně stavebně rozvíjí a zaplňuje v souladu s dlouhodobými záměry územního plánování. Z toho plyne, že lokalita plní svůj účel a že dlouhodobě deklarovaný účel lokality založil předpoklad vlastníků jednajících v opodstatněném přesvědčení, že i následující územní plán naváže na stávající funkci a lokalitu buďto zachová pro rekreaci, případně umožní vlastníkům a uživatelům území rozvíjet formou stávající nebo formou rodinného bydlení a soukromých zahrad. Rozvoj lokality formou rodinného bydlení byl naznačen i ve dvou ze tří variant prezentovaného konceptu územního plánu. Zachování individuálních zahrádek, nebo změnu na rodinné bydlení předpokládaly i další dokumenty a studie zabývající se v průběhu mnoha let touto lokalitou (Urbanistická studie „Přírodně rekreační areál Chrlice – Holásky“ (zpracovatel ATELIER ERA, objednatel SMBrno, 4/2007, Plán revitalizace Holáseckých jezer 2012, Urbanistická studie Obytný soubor Holásecká jezera (zpracovatel Atelier KO&SA, zadavatel KOMFORT, a.s., 3/2008, Posouzení intenzity využití území m. č. Brno Tuřany, lokalita V Aleji, k. ú. Holásky, Ing. arch Jan Mužík listopad 2010, původní zrušený ÚPMB, atd.). Po pravdě je třeba říci, že lokalita byla v souvislosti s občanskou aktivitou mnohokrát projednávána a odborně zpracovávána formou studií a projektů a nikdy v historii se na předmětném vymezeném území o rozšíření nebo zřízení sportovního areálu nikdy neuvažovalo a proto je návrh ÚP bez konzultace s dotčenými osobami obrovským překvapením. Opět je třeba říct, že vlastníci budov a pozemků investují velké úsilí a finanční prostředky po mnoho let v dobré víře, (dnes běžně formou úvěrů), a že tyto pozemky jsou užívány často v řádu desítek let a někdy i po mnoho generací, že jim tyto náklady a z toho plynoucí osobní a hmotné ztráty nebude možné nahradit. Je velkým paradoxem, že se ruší a ničí stávající historická lokalita, která by mohla projít plynulou přirozenou urbanizací a bude obětována na úkor mnoha jiných, pro sportovní užití vhodnějších pozemků v okolí.

2. Návrh je v rozporu s cíli územního plánování (183/2006, § 18, odst. 4), protože porušuje přírodní, kulturní a civilizační a urbanistické hodnoty území, oslabuje společenský a hospodářský potenciál rozvoje území.

Sloučení předmětného území do jedné funkce a přerušení stávajícího využití může mít další vážné dopady. Drobné zahrádky a rekreační objekty jsou zachyceny na ortofoto 1976, zahrádky s identickým členěním parcel zřetelné na ortofotomapě z roku 1953. Na historických mapách vojenského mapování i mapách stabilního katastru datovaných 1825 jsou opět stávajícím způsobem členěné pozemky využité jako sady a zahrádky a celá lokalita, včetně ploch současných rybníků, je pojmenována zahrádky, to vše ještě před vznikem stávající podoby rybníků. Z toho je možné usuzovat, že lokalita je již po mnoho staletí využívána jako drobné individuální zahrádky a bez ohledu na měnící se podnebí, přírodní, politické i socio-ekonomické a společenské podmínky mělo stávající členění a stávající účel pro naše předky význam - možná ve výborné úrodnosti přirozeně podmáčeného území s bohatou úrodnou půdou, které díky dlouhodobé stabilitě vodního režimu nepodléhá klimatickým změnám, snad právě kvůli vysázeným stromům a záhonům které bránily ve splavování zeminy z krajiny. Historické členění na drobné pozemky ukazuje možná na to, že údržba pozemků byla natolik náročná, že se na ní podílelo tradičně mnoho rodin i pracovních sil. Přínosy z obtížně obhospodařovatelných leč úrodných drobných pozemků byly zřejmě natolik uspokojivé, že soukromé využívání území přetrvávalo věky. Nikde se v historických mapách ani novodobých studiích neprojevuje nově požadovaná průchodnost východozápadním směrem, možná právě kvůli nevhodné konfiguraci terénu a podmáčení lokality veškeré cesty zahrádky vždy obcházely, přičemž průchodnost pro rostliny a drobné živočichy je v druhově rozmanitém biotopu zahrádek, políček a luk výhodnější než v monokultuře trávníků, udržované zeleně, nebo zpevněných ploch sportovního areálu. To je možné poznat i z velkého množství divoké zvěře, které tuto lokalitu spolu s jezery obývají a využívají (zajáci, bažanti, dokonce srny, atd..) Z toho je také možné předpokládat, že je stávající využití hluboce otisknuto do paměti krajiny a živé i neživé přírody, zahrádky zde byly prokazatelně před jezery i před většinou zástavby v k.ú. a mají možná hlubší kulturní a

ekologický význam, než jsme schopni v omezeném čase našich životů zjistit a pochopit. Je otázkou, zda by neměl být chráněn jejich historický a kulturní význam obdobně jako přírodní význam jezer. Zničením této lokality bude poškozena historická paměť krajiny a až bude tato funkce možná za deset nebo sto let znovu požadována, lokalita již bude z tohoto pohledu znehodnocena. Lidé s historickou pamětí (hospodařící dnes s minimálními náklady pro společnost a s prospěchem pro sebe i okolí) lokalitu nuceně opustí a náklady na udržení stávajících funkcí budou obrovské a bez možnosti reálného společenského užítku.

3. Návrh je v rozporu s cíli územního plánování (183/2006, § 18, odst. 2), protože neumožňuje dosažení obecně prospěšného souladu veřejných a soukromých zájmů na rozvoji území tím, že lokalita je pro sportovní využití zcela nevhodná.

Přínosem má být vznik sportovní lokality. Díky prostorovým a přírodním podmínkám je tato funkce naprosto nevhodná a je ji možné lépe realizovat na volných sousedních lokalitách, loukách nebo ucelených plochách zemědělské půdy na rovném a dobře přístupném terénu, kde jsou a byly tyto lokality i v koncepčních variantách i v návrhu ÚP vyznačeny. Jsou zmiňovány např. i v Urbanistických studiích (Urbanistická studie „Přírodně rekreační areál Chrlice – Holásky“ (zpracovatel ATELIER ERA, objednatel SMBrno, 4/2007 a v současných historických územních plánech)

Je třeba říci, že předmětná lokalita je na hraně s komunikací (p.č. 2352) značně svažité (dle mapy ZABAGED běžný spád v území 10%, reálně lokálně běžně i přes 20%) se značným samovolným splavováním a sesouváním půdy při nevhodném obhospodařování, po deštích je lokalita značně zamokřená a obtížně průchodná, v plochách přiléhajících k rybníkům i na komunikacích zde pravidelně vystupuje nad povrch hladina spodní vody (i několik dnů po deštích). Plochy nezpevněných komunikací se po léta lokálně propadají a pro zachování průjezdu je nutné několikrát za rok zasypávat díry, na čemž se podílí kromě obce dobrovolně a bezplatně i majitelé pozemků. Požadovaná průchodnost touto lokalitou po větších deštích je kvůli značnému podmáčení a lokálně strmým svahům velmi obtížná, nepohodlná a často nereálná. Negativním vlivům, především splavování zeminy, brání drobná činnost a úsilí zahrádkářů v území, výsadba ovocných stromů, úpravy záhonů, údržba budov, zídek a travnatých i zpevněných ploch, i např. lokálně citlivý způsob orby za pomoci koňského spřežení atd. To vše zadržuje vodu a zeminu a přitom zachovává lokalitu produktivní a zároveň klidovou pro přírodně-rekreační účely. Vysoká hladina spodní vody je právě velmi vhodná pro stávající zahrádkářské využití a pro drobné individuální pěstování plodin a stromů, kterému nevádí obtížná dostupnost lokality a případné nastoupání vody nezpůsobuje téměř žádné škody, neboť s tím dlouhodobí vlastníci pozemků ze zkušenosti počítají a zřizují drobná protipatření. Je obtížné si v této lokalitě představit jakoukoliv sportovní činnost bez obrovských investic do terénních úprav, opěrných zdí, odvodnění lokality a dalších investic do soustavné údržby po celý rok pro zachování prostředí, které bude nepřírozené. Dřívější územní plán v této lokalitě předpokládal záplavové území a v době delších dešťů zde také voda častokrát značně nastoupala. Ani několik posledních suchých let výrazně nesnížilo hladinu spodní vody, která je i nyní v roce 2020 dle prokazatelných znaků stále velmi blízko pod úroveň terénu a lokalita je tak neustále ohrožena podmáčením bez ohledu na změnu hranice záplavového území v územně plánovacích podkladech. Spodní voda a podmáčení totiž nepochází ze vzednutí vodních toků, ale jde o podpovrchovou vodu stékající z velkého území okolních svahů napájejících široce otevřené údolí mezi Tuřany a Moravany.

4. Takovouto změnu v území, která zásadně omezí práva vlastníků, jedná evidentně nevyváženým způsobem v neprospěch současných majitelů pozemků a zásadním způsobem změni charakter a využití území i pro veřejnost, by bylo obtížné zdůvodnit i u funkcí zásadního a nenahraditelného významu, které by nebylo možné realizovat jiným způsobem. Pruh na jedné straně svažité a na druhé podmáčené plochy vymezené pro sportoviště mezi mnoha dalšími více vhodnými a pro daný účel určenými plochami je nesmyslné plýtvání územím a potenciálně způsobí obrovské veřejné náklady bez jakéhokoliv společenského významu.

V Brně dne 19. června 2020

Podpis:



**nehodící se škrtněte*

MMB/0272081/2020

Připomínka

Vyhodnocení připomínky:

V připomínce je vyjádřen nesouhlas s vymezením plochy S/o1 v lokalitě Ho-2. Plocha sportu S/o1 v lokalitě Ho-2 je v platném ÚPmB určena pro sport jen v severní části lokality. Zbývající část je využívána pro zahrádky v souladu s platným ÚPmB. I další soukromí vlastníci pozemků s plochou sportu v lokalitě Ho-2 nesouhlasí. Preferují místo plochy sportu plochu bydlení, rekreace, nebo zahrádek. Vzhledem k požadavku MČ a námitkám vlastníků pozemků dává pořizovatel pokyn vymezit část plochy sportu S/o1 v lokalitě Ho-2 do plochy zahrádek s vymezením prostupu do navazujícího území na pozemcích ve vlastnictví statutárního města Brna. Tak bude zajištěna kontinuita funkčního využití pozemků v nové územně plánovací dokumentaci. Vzhledem k tomu, že pozemky v předmětné ploše sportu jsou ve vlastnictví několika třetích osob, jejich využití pro sport je obtížné.


4230

MAGISTRÁT MĚSTA BRNA
Odbor územního plánování a rozvoje

Došlo dne: 24.06.2020

Č.j. MMB: 0272090
Příl.:

MAGISTRÁT MĚSTA BRNA
Odbor územního plánování a rozvoje
Kounicova 67
601 67 Brno

NÁMITKA / PŘIPOMÍNKA		Statutární město Brno Doručeno: 24.06.2020 MMB/0272090/2020 listy: 1 přílohy: druh: 1 / sv: 1
PODÁNÍ K NÁVRHU Návrh Územního plánu města Brna		
Identifikační údaje podatele		 mmb1es77394aca
Jméno, příjmení / Název společnosti		
Datum narození/ Identifikační číslo		
Trvalé bydliště/ sídl		
Jsem - nejsem*1 občan města Brna		
Jsem - nejsem*1 vlastníkem pozemku/ů nebo stavby v ploše dotčené navrhovanou změnou Katastrální území parc č.		
Upřesnění obsahu námítky/připomínky		
<ul style="list-style-type: none"> • K textové části • Ke grafické části 		
Městská část	Brno-Maloměřice a Obřany, Brno-sever	
Katastrální území	Obřany, Lesná	
Parcelní čísla pozemků (adresa, doplňující popis lokality)	Zamýšlená nová silniční propojka mezi KÚ Sadová a Lesná, mezi ulicemi Jarmily Kurandové a Okružní (vyústění pod ulici Fillovou)	
Text námítky/připomínky včetně ZDŮVODNĚNÍ		
přílohy: <ul style="list-style-type: none"> • ano • ne 		
Podávám připomínku proti zamýšlené stavbě nové silniční komunikace mezi katastrálními územími Obřany a Lesná.		
Zdůvodnění:		
Propojení Lesné a Obřan je v současné chvíli dostačující díky dvěma komunikacím: Provozničkova směřující do husovických tunelů a ústíci na Porgesovu (rychlejší, větší kapacita, součást VMO, návaznost na další cile v Brně i mimo něj) a dále pak Soběšická (např. v momentě uzavírky tunelů, alternativně lze pro delší výluku tunelů povolit odbočení po Provozničkově z Husovic dále směrem do Černých Polí).		
Pro případ havárie nebo např. stavebních prací v prostoru jedné z klíčových křižovatek na Provozničkově (Tomkovo náměstí nebo Provozničkova-Karlova) lze užít ulic jako Vrbi nebo v nouzi i Cacovická.		

Negativní důsledky zamýšleného silničního propojení Sadová-Lesná:

- 1) Nevratná devastace pozemků orné půdy – navíc aktuálně v soukromém vlastnictví
- 2) Nevratná devastace zahrádkové kolonie
- 3) Likvidace rekreačního charakteru většiny prostoru plánované silniční propojky
- 4) Hluk
- 5) Nucený výkup a následná likvidace majetku soukromých osob – např. ona již zmiňovaná orná půda v Obřanech

Zde není na místě ani důvod uváděný u obdobně teoreticky zamýšlené spojky Sadová-Lesná, kdy je argumentováno nedostatečnou občanskou vybaveností (obchody apod.) ze strany Sadové, zde pak Obřany mají svých komerčních center dostatek a spojení například na NC Královo Pole právě díky blízkosti VMO více, než vynikající.

Jako argument neobstojí ani pracovníky OÚPR MMB uváděné zástupné důvody jako:

- a) Dle argumentu Kanceláře architekta města Brna je zamýšlená propojka plánována z důvodu obsluhy rozvojové oblasti Ob-1 a Ob-4, přičemž nelze akceptovat myšlenku, že část MČ Brno-Maloměřice a Obřany by se měla rozvíjet na úkor katastrálního území Brno-Lesná za cenu snížení hodnoty nemovitostí v druhé jmenované lokalitě (finanční i funkční).
- b) Rozvoj uvedený v bodě a) by měl probíhat za cenu všech negativních dopadů (viz body 1-5 výše), aniž by bylo specifikováno, jaký přínos by z nové silnice plynul a co by bylo záměrem jejího zbudování.

v BRNĚ dne 19.6.20

Podpis:

*nehodící se škrtněte

MMB/0272090/2020

Připomínka

Vyhodnocení připomínky:

V rámci podání je vysloven nesouhlas s komunikačním propojením Ob/1 Obřany - Lesná z důvodu např. nevratné devastace území, zvýšení hlučnosti a prašnosti, navýšení dopravní zátěže na Lesné a v Obřanech, likvidace rekreačního charakteru území, zásahu do zeleně.

V rámci Návrhu pro opakovaného veřejné projednání bude řešení upraveno a projednané vedení záměru Ob/1 vypuštěno. Rozvojové lokality Ob-1 a Ob-4 budou přeřazeny do územních rezerv. V území bude potvrzen stávající stav včetně vymezení koridoru veřejného prostranství ve stopě stávající obslužné komunikace, propojené kolem stávajícího garážového dvora do ulice Hlaváčovy.

8163

1425

MAGISTRÁT MĚSTA BRNA	
Odbor územního plánování a rozvoje	
Došlo:	30 06 2020
Č.j. MMB:	0275622
Přil.:	

Jašková Monika (Magistrát města Brna)

Od: [redacted]
Odesláno: úterý 30. června 2020 12:32
Komu: připravovanyUPmB
Kopie: Doležel Aleš (Magistrát města Brna); Rabušicová Eva (Magistrát města Brna)
Předmět: Re: SZK_Červený Kopec
Přílohy: FORMULAR_pripominka_namitka.docx

Dobrý den, беру zpět dnešní podání připomínky ke změně návrhu připomínky na Červeném kopci 1.

Nová opravená a podepsaná připomínka bude zaslána v dnešním dni.

[redacted]
koordinační, projektový a programový pracovník

Statutární město Brno
Doručeno: 30.06.2020
MMB/0275622/2020
listy:1 přílohy:
druh: li/sv:

[redacted]
Sdružení zdravotnických zařízení II Brno, příspěvková organizace,
602 00 BRNO, Zahradníková 494/2
IČO: 003 44 648, ID datové schránky: yjtseac



Od: [redacted]
Komu: "pripavovanyUPmB" <pripavovanyUPmB@brno.cz>
Odeslané: Úterý, 30. Červen 2020 11:53:13
Předmět: Fwd: SZK_Červený Kopec

Dobrý den, v příloze zasílám vyplněný formulář připomínek k Červenému kopci. Přeji vše dobré

[redacted]
koordinační, projektový a programový pracovník

[redacted]
Sdružení zdravotnických zařízení II Brno, příspěvková organizace,
602 00 BRNO, Zahradníková 494/2
IČO: 003 44 648, ID datové schránky: yjtseac

Od: [redacted]
Komu: [redacted]
Kopie: "Rabušicová Eva, Magistrát města Brna" <rabusicova.eva@brno.cz>
Odeslané: Úterý, 30. Červen 2020 8:59:10
Předmět: FW: SZK_Červený Kopec

Dobrý den,

přeposílám upravené zdůvodnění, které zkopírujete do formuláře, který Vám zasílám v příloze. Vyplněný formulář pošlete, prosím, dnes do 15:00 hod na e-mail pripavovanyUPmB@brno.cz.
Současně zašlete vyplněný formulář v pdf k podpisu vedoucí OZ – rabusicova.eva@brno.cz.

S pozdravem

NÁMITKA / PŘIPOMÍNKA

NÁZEV PROJEDNÁVANÉ ÚPD	Červený kopec 1 Brno	
Identifikační údaje podatele		
Fyzická osoba/právnícká osoba		
Jméno, příjmení / Název společnosti	Odbor zdraví, Magistrát města Brna, Dominikánské náměstí 3, 601 67 Brno	
Datum narození/ Identifikační číslo		
Trvalé bydliště/ sídl	Červený kopec 510/1, 639 00 Brno-Štýřice, objekt - Města a obce Brna	
Jsem - nejsem*) občan města Brna	Jsem - nejsem*) vlastníkem pozemku/ů nebo stavby v ploše dotčené navrhovanou změnou Katastrální území, parc č.	
Upřesnění obsahu námítky/připomínky		
<input type="checkbox"/> K textové části	<input type="checkbox"/> Ke grafické části	<input type="checkbox"/> K procesu pořizování
Městská část	Červený kopec 510/1, 639 00 Brno-Štýřice,	
Katastrální území	Brno-Štýřice	
Parcelní čísla pozemků (adresa, doplňující popis lokality)	st. 1068 Červený kopec 510/1, 639 00 Brno-Štýřice	
Text námítky/připomínky včetně ZDŮVODNĚNÍ		
přílohy:		
<input type="checkbox"/> ano		
<input type="checkbox"/> ne		
<p>Sociálně zdravotní komplex Červený kopec – připomínka k návrhu ÚPmB</p> <p>Žádáme změnu výškové úrovně zástavby u plochy V/v2 v lokalitě Sty-8 Areál Červený kopec z výškové úrovně 2 (3 - 10 m) na výškovou úroveň 3 (6 - 16 m), popř. stanovit podmínky v územním plánu tak, aby odpovídaly připravované projektové dokumentaci řešené dle vítězného návrhu vybraného v architektonické soutěži „Sociálně zdravotní komplex Červený kopec“ (schváleno Radou města Brna 2. 10. 2018). V podmínkách zadání architektonické soutěže byl stanoven výškový limit „do 4NP“.</p> <p>K dotazu k případné kolizi s výškovým regulativem (podrobně viz závazná část návrhu ÚPmB, kap. 6.4.2):</p> <p>Výškový regulativ závazně stanovuje dolní a horní mez výšek umísťovaných budov (úroveň 3: 6 - 16 m). Výška budovy se měří po hlavní římsu nebo horní úroveň atiky svisle od nejnižšího bodu přilehlého upraveného terénu, a to v části obvodu stavby, která přiléhá k přístupovým veřejným prostranstvím (ulice, chodník, náměstí apod.). Nad úrovní hlavní římsy (popř. atiky) je možné realizovat jedno ustoupené podlaží o maximální výšce 3,5 m nad úroveň hlavní římsy (popř. atiky); za ustoupené podlaží se považuje takový případ, kdy ustupující fasáda je odsazena od fasády objektu</p>		

minimálně o 2,0 m. Nižší objekty na hranici veřejného prostranství, než stanovuje dolní mez výškového rozpětí, jsou zpravidla využívány pro občanskou vybavenost a parkování. U budov, které nesousedí s veřejným prostranstvím, je obecně přípustná nižší výška než připouští dolní mez výškové úrovně. Stávající objekty je přípustné do úrovně horní meze výškového rozpětí dostavovat postupně. Výšková omezení se nevztahují na doplňující prvky technického vybavení budov, které nemají vliv na hmotový výraz budovy (komíny, antény, stožáry, strojní zařízení apod.).

V Brně dne 30. 6. 2020

.....

Podpis:

**nehodící se škrtněte*

MMB/0275622/2020

Připomínka

Vyhodnocení připomínky:

V podmínkách zadání pro "Sociálně zdravotní komplex Červený kopec" byla stanovena podmínka výšky do 4 NP. Z toho důvodu se jeví výšková úroveň 2 pro funkční plochu pro veřejnou vybavenost V/v2 v rozvojové ploše Sty-8 "Areál Červený kopec", jako nevyhovující. Jako vhodná se jeví výšková úroveň 3, která umožňuje stavby o výšce 9 až 16 metrů po horní hranici atiky; a zároveň odpovídá i charakteru navržených okolních ploch.



mmb1es773957d6

4351

NÁMITKA / PŘIPOMÍNKA

MAGISTRÁT MĚSTA BRNA
Odbor územního plánování a rozvoje

Došlo dne: 24-06-2020

M.M.B.: 0275-216

Příl.:

NÁZEV PROJEDNÁVANÉ ÚPD

Změna v MČ Brno – Bohunice Be – 4
mezi ulicemi Pod nemocnicí a Jihlavská

Identifikační údaje podatele

Fyzická osoba/právnícká osoba

Jméno, příjmení /
Název společnostiDatum narození/
Identifikační číslo

Adresa

Jsem - nejsem*) občan města Brna

Jsem - nejsem*) vlastníkem pozemku/ů nebo stavby v ploše dotčené
navrhovanou změnou

Katastrální území, parc č.

Upřesnění obsahu námítky/připomínky

 K textové části Ke grafické části K procesu pořizování

Městská část

Brno - Bohunice

Katastrální území

Brno - Bohunice

Parcelní čísla pozemků (adresa,
doplňující popis lokality)Parcelní čísla pozemků neznám (jde o lesík mezi ulicemi Pod nemocnicí
a Jihlavská) Be - 4Text námítky/připomínky včetně
ZDŮVODNĚNÍ

- grafická příloha
- ano
- ne
- další přílohy

Nesouhlasím se záměrem "bytové výstavby"
na výše uvedené parcele.

Výstavba by si vyžádala vykoupení stávajícího
bomového leze (stáří cca 40 let), který
odděluje frekvenciovou komunikací "Jihlavská"
od stávající bytové výstavby v ul. "Pod
nemocnicí". Jde jednak o akustickou bariéru,
ale i o celkový pás pochycující vlnu (jakad tedy
o BRNĚ PŘÍ), odděluje orgánů v dané lokalitě
a je vyžadován k procházení obyvatel.

V BRNĚ dne 30. 5. 2020

Podpis:

*nehodící se škrtněte

MMB/0275716/2020

Připomínka

Vyhodnocení připomínky:

Podatel vyslovil obecný nesouhlas se zástavbou v lokalitě Be-4, tento názor je motivován obavou ze zničení vzrostlé zeleně při jižním okraji Jihlavské. Parcely, na kterých se zmiňovaná zeleň vyskytuje, jsou ve vlastnictví SMB, dle názoru pořizovatele proto nehrozí nekontrolované vykácení zeleně bez politického souhlasu vedení města Brna a městské části Bohunice. Po konzultaci s určeným zastupitelem bylo dohodnuto prověřit v ploše zmiňované vzrostlé zeleně změnu funkčního využití na plochu městské zeleně - Z. Tímto je zčásti vyhověno připomínce ve věci zachování vzrostlé zeleně v lokalitě Be-4. Část pozemků z plochy C/k3, využívaná jako zeleň se stromy, bude vymezena do stabilizované plochy zeleně Z.

4350



NÁMITKA / PŘIPOMÍNKA

MAGISTRÁT MĚSTA BRNA
Odbor územního plánování a rozvoje
Došlo dne: 24.06.2020
Příj. MMB: 0275723

NÁZEV PROJEDNÁVANÉ ÚPD: Změna v MČ Brno – Bohunice Be - 4 mezi ulicemi Pod nemocnicí a Jihlavská

Identifikační údaje podatele

Fyzická osoba/právnícká osoba

Jméno, příjmení /
Název společnosti
Datum narození/
Identifikační číslo
Adresa

Jsem - nejsem*) občan města Brna
Jsem - nejsem*) vlastníkem pozemku/ů nebo stavby v ploše dotčené navrhovanou změnou
Katastrální území, parc č.

Upřesnění obsahu námítky/připomínky

K textové části Ke grafické části K procesu pořizování

Městská část: Brno - Bohunice

Katastrální území: Brno - Bohunice

Parcelní čísla pozemků (adresa, doplňující popis lokality): Parcelní čísla pozemků neznám (jde o lesík mezi ulicemi Pod nemocnicí a Jihlavská) Be - 4

Text námítky/připomínky včetně ZDŮVODNĚNÍ

- grafická příloha
 ano
 ne
- další přílohy

NE SOUHLAČÍM
S VYKÁČENÍM
LESÍKY!

V 31.5. dne Podpis:

*nehodící se škrtněte

MMB/0275723/2020

Připomínka

Vyhodnocení připomínky:

Podatel vyslovil obecný nesouhlas se zástavbou v lokalitě Be-4, tento názor je motivován obavou ze zničení vzrostlé zeleně při jižním okraji Jihlavské. Parcely, na kterých se zmiňovaná zeleň vyskytuje, jsou ve vlastnictví SMB, dle názoru pořizovatele proto nehrozí nekontrolované vykácení zeleně bez politického souhlasu vedení města Brna a městské části Bohunice. Po konzultaci s určeným zastupitelem bylo dohodnuto prověřit v ploše zmiňované vzrostlé zeleně změnu funkčního využití na plochu městské zeleně - Z. Tímto je zčásti vyhověno připomínce ve věci zachování vzrostlé zeleně v lokalitě Be-4. Část pozemků z plochy C/k3, využívaná jako zeleň se stromy, bude vymezena do stabilizované plochy zeleně Z.



4349

MAGISTRÁT MĚSTA BRNA
Odbor územního plánování a rozvoje

Došlo dne: 24-06-2020

NÁMITKA / PŘIPOMÍNKA

NÁZEV PROJEDNÁVANÉ ÚPD

Změna v MČ Brno – Bohunice Be 4 MMB: 0275735
mezi ulicemi Pod nemocnicí a Jihlavská

Identifikační údaje podatele

Fyzická osoba/právnícká osoba

Jméno, příjmení /
Název společnosti

Datum narození/
Identifikační číslo

Adresa

Jsem - nejsem*) občan města Brna

Jsem - nejsem*) vlastníkem pozemku/ů nebo stavby v ploše dotčené
navrhovanou změnou

Katastrální území, parc č.

Upřesnění obsahu námítky/připomínky

K textové části

Ke grafické části

K procesu pořizování

Městská část

Brno - Bohunice ANO

Katastrální území

Brno - Bohunice 566

Parcelní čísla pozemků (adresa,
doplňující popis lokality)

Parcelní čísla pozemků neznám (jde o lesík mezi ulicemi Pod nemocnicí
a Jihlavská) Be - 4

Text námítky/připomínky včetně
ZDŮVODNĚNÍ

NESOUHLASÍM
S VYKÁČENÍ

- grafická příloha

ano

ne

- další přílohy

V 28.5 dne BRNO

Podpis:

*nehodící se škrtněte

MMB/0275735/2020

Připomínka

Vyhodnocení připomínky:

Podatel vyslovil obecný nesouhlas se zástavbou v lokalitě Be-4, tento názor je motivován obavou ze zničení vzrostlé zeleně při jižním okraji Jihlavské. Parcely, na kterých se zmiňovaná zeleň vyskytuje, jsou ve vlastnictví SMB, dle názoru pořizovatele proto nehrozí nekontrolované vykácení zeleně bez politického souhlasu vedení města Brna a městské části Bohunice. Po konzultaci s určeným zastupitelem bylo dohodnuto prověřit v ploše zmiňované vzrostlé zeleně změnu funkčního využití na plochu městské zeleně - Z. Tímto je zčásti vyhověno připomínce ve věci zachování vzrostlé zeleně v lokalitě Be-4. Část pozemků z plochy C/k3, využívaná jako zeleň se stromy, bude vymezena do stabilizované plochy zeleně Z.

4347



mmb1es773957fa

NÁMITKA / PŘIPOMÍNKA

MAGISTRAT MESTA BRNA
Odbor územního plánování a rozvoje

NÁZEV PROJEDNÁVANÉ ÚPD

Změna v MČ Brno – Bohunice
mezi ulicemi Pod nemocnicí a Jihlavská

Be - 4
číslo dne: 24.06.2020

0275758

Identifikační údaje podatele

Fyzická osoba/právnícká osoba

Jméno, příjmení /
Název společnosti

Datum narození/
Identifikační číslo

Adresa

Jsem - nejsem*) občan města Brna

Jsem - nejsem*) vlastníkem pozemku/ů nebo stavby v ploše dotčené
navrhovanou změnou

Katastrální území, parc č.

Upřesnění obsahu námítky/připomínky

K textové části

Ke grafické části

K procesu pořizování

Městská část

Brno - Bohunice

Katastrální území

Brno - Bohunice

Parcelní čísla pozemků (adresa,
doplňující popis lokality)

Parcelní čísla pozemků neznám (jde o lesík mezi ulicemi Pod nemocnicí
a Jihlavská) Be - 4

Text námítky/připomínky včetně
ZDŮVODNĚNÍ

V době, kdy víme, že je potřeba
rozšířit zeleně ve městech
mi přijde víc než nesmyslné
zrušit takový krásný lesík.
A to jen kvůli financím!
Navíc je to místo u nás
dětské... a jsou to moje
přátelé!!!

- grafická příloha

ano

ne

- další přílohy

V dne 30.5.20

Podpis:

*nehodící se škrtněte

MMB/0275758/2020

Připomínka

Vyhodnocení připomínky:

Podatel vyslovil obecný nesouhlas se zástavbou v lokalitě Be-4, tento názor je motivován obavou ze zničení vzrostlé zeleně při jižním okraji Jihlavské. Parcely, na kterých se zmiňovaná zeleň vyskytuje, jsou ve vlastnictví SMB, dle názoru pořizovatele proto nehrozí nekontrolované vykácení zeleně bez politického souhlasu vedení města Brna a městské části Bohunice. Po konzultaci s určeným zastupitelem bylo dohodnuto prověřit v ploše zmiňované vzrostlé zeleně změnu funkčního využití na plochu městské zeleně - Z. Tímto je zčásti vyhověno připomínce ve věci zachování vzrostlé zeleně v lokalitě Be-4. Část pozemků z plochy C/k3, využívaná jako zeleň se stromy, bude vymezena do stabilizované plochy zeleně Z.

4346



mmb1es77395805

NÁMITKA / PŘIPOMÍNKA

MAGISTRAT MĚSTA BRNA
Odbor územního plánování a rozvoje

NÁZEV PROJEDNÁVANÉ ÚPD

Změna v MČ Brno – Bohunice Be - 4
mezi ulicemi Pod nemocnicí a Jihlavská

Došlo dne: 24-06-2020
C.j. MMB: 0275771

Identifikační údaje podatele

Fyzická osoba/právnícká osoba

Jméno, příjmení /
Název společnosti

Datum narození/
Identifikační číslo

Adresa

Jsem - nejsem*) občan města Brna

Jsem - nejsem*) vlastníkem pozemku/ů nebo stavby v ploše dotčené
navrhovanou změnou

Katastrální území, parc č.

Upřesnění obsahu námítky/připomínky

K textové části

Ke grafické části

K procesu pořizování

Městská část

Brno - Bohunice

Katastrální území

Brno - Bohunice

Parcelní čísla pozemků (adresa,
doplňující popis lokality)

Parcelní čísla pozemků neznám (jde o lesík mezi ulicemi Pod nemocnicí
a Jihlavská) Be - 4

Text námítky/připomínky včetně
ZDŮVODNĚNÍ

VADI MĚ KANCELJ ZELENE (STROINY)
JINAK TO MISTO MAJ RAJ
NEJDOVHLANIM J VYJTAUOVU!

- grafická příloha

ano

ne

- další přílohy

V Brně dne 30.5.20

Podpis:

MMB/0275771/2020

Připomínka

Vyhodnocení připomínky:

Podatel vyslovil obecný nesouhlas se zástavbou v lokalitě Be-4, tento názor je motivován obavou ze zničení vzrostlé zeleně při jižním okraji Jihlavské. Parcely, na kterých se zmiňovaná zeleň vyskytuje, jsou ve vlastnictví SMB, dle názoru pořizovatele proto nehrozí nekontrolované vykácení zeleně bez politického souhlasu vedení města Brna a městské části Bohunice. Po konzultaci s určeným zastupitelem bylo dohodnuto prověřit v ploše zmiňované vzrostlé zeleně změnu funkčního využití na plochu městské zeleně - Z. Tímto je zčásti vyhověno připomínce ve věci zachování vzrostlé zeleně v lokalitě Be-4. Část pozemků z plochy C/k3, využívaná jako zeleň se stromy, bude vymezena do stabilizované plochy zeleně Z.

4345



mmb1es7739580c

NÁMITKA / PŘIPOMÍNKA



NÁZEV PROJEDNAVANÉ ÚPD

Změna v MČ Brno – Bohunice Be - 4
mezi ulicemi Pod nemocnicí a Jihlavská

Identifikační údaje podatele

Fyzická osoba/právnícká osoba

Jméno, příjmení / Název společnosti	
Datum narození/ Identifikační číslo	
Adresa	
Jsem - nejsem*) občan města Brna	Jsem - nejsem*) vlastníkem pozemku/ů nebo stavby v ploše dotčené navrhovanou změnou Katastrální území, parc č.

Upřesnění obsahu námítky/připomínky

<input checked="" type="checkbox"/> K textové části	<input type="checkbox"/> Ke grafické části	<input type="checkbox"/> K procesu pořizování
Městská část	Brno - Bohunice	
Katastrální území	Brno - Bohunice	
Parcelní čísla pozemků (adresa, doplňující popis lokality)	Parcelní čísla pozemků neznám (jde o lesík mezi ulicemi Pod nemocnicí a Jihlavská) Be - 4	

Text námítky/připomínky včetně ZDŮVODNĚNÍ <input type="checkbox"/> - grafická příloha <input checked="" type="checkbox"/> - ano <input type="checkbox"/> - ne <input type="checkbox"/> - další přílohy	<p>Nesouhlasím s navyšováním poměru obydlených ploch vůči městské zeleni.</p>
---	---

Brno V 30.5.2020 dne	Podpis:
-------------------------	---------

*nehodící se škrtněte

MMB/0275778/2020

Připomínka

Vyhodnocení připomínky:

Podatel vyslovil obecný nesouhlas se zástavbou v lokalitě Be-4, tento názor je motivován obavou ze zničení vzrostlé zeleně při jižním okraji Jihlavské. Parcely, na kterých se zmiňovaná zeleň vyskytuje, jsou ve vlastnictví SMB, dle názoru pořizovatele proto nehrozí nekontrolované vykácení zeleně bez politického souhlasu vedení města Brna a městské části Bohunice. Po konzultaci s určeným zastupitelem bylo dohodnuto prověřit v ploše zmiňované vzrostlé zeleně změnu funkčního využití na plochu městské zeleně - Z. Tímto je zčásti vyhověno připomínce ve věci zachování vzrostlé zeleně v lokalitě Be-4. Část pozemků z plochy C/k3, využívaná jako zeleň se stromy, bude vymezena do stabilizované plochy zeleně Z.

4344



NÁMITKA / PŘIPOMÍNKA

MAGISTRAT MĚSTA BRNA
Odbor územního plánování a rozvoje

NÁZEV PROJEDNÁVANÉ ÚPD

Změna v MČ Brno – Bohunice Be - 4
mezi ulicemi Pod nemocnicí a Jihlavská

Došlo dne: 24-06-2020
0275781

Identifikační údaje podatele

Fyzická osoba/právnícká osoba

Jméno, příjmení /
Název společnosti

Datum narození/
Identifikační číslo

Adresa

Jsem - nejsem*) občan města Brna

Jsem - nejsem*) vlastníkem pozemku/ů nebo stavby v ploše dotčené
navrhovanou změnou

Katastrální území, parc č.

Upřesnění obsahu námítky/připomínky

K textové části

Ke grafické části

K procesu pořizování

Městská část

Brno - Bohunice

Katastrální území

Brno - Bohunice

Parcelní čísla pozemků (adresa,
doplňující popis lokality)

Parcelní čísla pozemků neznám (jde o lesík mezi ulicemi Pod nemocnicí
a Jihlavská) Be - 4

Text námítky/připomínky včetně
ZDŮVODNĚNÍ

JSEM PROTI KÁCENÍ ZELENĚ
A PROTI NOVÉ VÝSTAVBĚ.

- grafická příloha

ano

ne

- další přílohy

V ... BOHE ... dne 2.6.2020

Podpis: ...

*nehodící se škrtněte

MMB/0275781/2020

Připomínka

Vyhodnocení připomínky:

Podatel vyslovil obecný nesouhlas se zástavbou v lokalitě Be-4, tento názor je motivován obavou ze zničení vzrostlé zeleně při jižním okraji Jihlavské. Parcely, na kterých se zmiňovaná zeleň vyskytuje, jsou ve vlastnictví SMB, dle názoru pořizovatele proto nehrozí nekontrolované vykácení zeleně bez politického souhlasu vedení města Brna a městské části Bohunice. Po konzultaci s určeným zastupitelem bylo dohodnuto prověřit v ploše zmiňované vzrostlé zeleně změnu funkčního využití na plochu městské zeleně - Z. Tímto je zčásti vyhověno připomínce ve věci zachování vzrostlé zeleně v lokalitě Be-4. Část pozemků z plochy C/k3, využívaná jako zeleň se stromy, bude vymezena do stabilizované plochy zeleně Z.

Statutární město Brno,
Magistrát města Brna, Malinovského nám. 3
Odbor územního plánování a rozvoje
Kounicova 67
601 67 Brno

Statutární město Brno
Doručeno: 18.06.2020
MMB/0275796/2020
listy: 1 přílohy:
druh: Li/sv:



mmb1es7739581b

4213

6.2020

MAGISTRÁT MĚSTA BRNA
Odbor územního plánování a rozvoje

Došlo: 18-06-2020

Č.j. MMB: 0275796

Příl.:

Věc : NÁMITKA k Návrhu Územního plánu města Brna (dále jen „Návrh“) ve věci změny funkčního využití plochy části pozemků v KN parc. č. pozemku 998/ 10, 460, 455/ 1 vše v k.ú. Starý Lískovec a dále ve věci změny funkčního využití plochy sportovního areálu TJ Tatran Starý Lískovec, o.s. z funkčního využití plochy sportu S/a2 na funkční využití plochy na bydlení - B/r2, zeleň - Z a a sport - S/o1 vše v katastrálním území Starý Lískovec.

Jako poživatelka RD Klobásova 22/83 na parc. č.453 (plocha s RD) zahrad na parc. č. 454/1 a 454/2 (všechny 3 nemovitosti jsou vyznačeny červeně -viz: mapka KN č.2) , RD Klobásova 23/85 na parc. č. 452 a Klobásova 24/87 na parc. č. 451 (všechny 3 nemovitosti jsou vyznačeny -viz: mapka KN č.2, vše v k.ú. Starý Lískovec – uplatňuji NÁMITKU k návrhu Územního plánu města Brna ve věci výše a níže uvedené v k.ú. Starý Lískovec dle zák. č 183/2006 Sb.-Stavebního zákona (StZ), o územním plánování a stavebním řádu, ve znění pozdějších předpisů

Ad 1)

Jako občanka statutárního města Brna a poživatelka rodinných domů v KN : RD Klobásova 22/83 na parc. č.453 (plocha s RD) , zahrady na parc. č. 454/1 a 454/2 (všechny 3 nemovitosti jsou vyznačeny červeně -viz: mapka KN č.2)) RD Klobásova 23/85 na parc. č. 452 a Klobásova 24/87 na parc. č. 451 vše v k.ú. Starý Lískovec (všechny 3 nemovitosti jsou vyznačeny -viz: mapka KN č.2, zahrnutých v návrhu Územního plánu města Brna (dále též Návrh) do plochy pod označením B/r2 (viz mapka č. 1 s částí St.Lískovce v Návrhu - **podávám následující NÁMITKU k návrhu Územního plánu města Brna (č.j. MMB/0137162/ 2020) ve věci změny funkčního využití plochy, struktury zástavby a výškové úrovně zástavby č á s t í pozemků v KN parc.č. 998/ 10, 460, 455/ 1 v KN vše v k.ú. Starý Lískovec – v návrhu jsou označeny S/a2 – jde o pozemky přiléhající k mým nemovitostem RD Klobásova 22/83 na parc. č.453 (plocha s RD) dvě zahrady na parc. č. 454/1 a 454/2).**

NÁMITKU uplatňuji k návrhu Územního plánu města Brna ve věci změny funkčního využití plochy, struktury zástavby a výškové úrovně zástavby č á s t í (části jsou vyznačeny žlutě s červeným šráfováním v mapce č. 2) pozemků výše uvedených parc.č. 998/ 10, 460, 455/ 1 v KN vše v k.ú. Starý Lískovec). V Návrhu jsou součástí celkové plochy (jde o součást areálu TJ Tatran Starý Lískovec, o.s.(dále jen TJ)) označené následně S/a2 (dotčená část Starého Lískovce s areálem TJ z Návrhu velkou žlutou plochou označenou S/a2 -viz: mapka Návrhu č.1), které se týká navrhovaná změna. Požaduji, aby došlo ke změně funkčního využití z plochy S/a2 : z plochy sport -S, ze struktury areálové - a z výškové úrovně zástavby 2 (3-10 m) na funkční využití B/r2 pro bydlení , se strukturou r-rezidenční , nízkopodlažní s výškovou úrovní zástavby 2 v k.ú. Starý Lískovec dle zákresu v mapce č.2 (žlutý zákres s červeným šráfováním - viz: mapka č.2):

Požaduji, aby č á s t i parcel ve vlastnictví SMB obklopujících mé uvedené soukromé parcely (dle přiložené mapky č.2 vyznačeny žlutě s červeným šráfování)

- v KN parc. č. 998/10 (součást areálu místní TJ , sestávající ze tří fotbalových hřišť 1.-3.) ležící vedle parcel parc. č. 453 (s RD), 454/1 a 454/2 (obojí zahrada) a to v pásu do šíře 15 m od uvedených nemovitostí RD Klobásova 22/83 na parc. č.453 (plocha s RD) , zahrady na parc. č. 454/1 a zahrady na parc.č. 454/2 vše v k.ú. Starý Lískovec a v délce 26 m s přesahem 2 metrů,

- v KN parc. č. 460 a 455/1 podél parcely parc. č. 453 (s RD) , a to v pásu do šíře 2 m od uvedené nemovitost parc. č. 453 (RD) (tj. pruh z parkoviště v délce zídky a domu a předzahrádky vše v KN v k.ú. Starý Lískovec , byly přeráženy z plochy označené v Návrhu jako plocha S/a2 - z plochy sport -S, ze struktury areálové - a , z výškové úrovně zástavby 2 na funkční využití B/ r2 - na plochu B pro bydlení , se strukturou r-rezidenční nízkopodlažní s výškovou úrovní zástavby 2 .

Využívání částí ploch těchto parcel (v rámci celých těchto parcel) jako plochy se zvláštním využitím k rekreaci (sportoviště, konkrétně jako hřiště a hospody –občerstvení - zahrádky ...) mělo za následek narušování pohody a integrity bydlení zejména u domu RD Klobásova 22/83 na parc. č.453 (plocha s RD) , zahrady na parc. č. 454/1 a 454/2 (obojí zahrada)- konkrétně zde jako 3.fotbalové hřiště - a dále u RD Klobásova 23/85 na parc. č. 452 a Klobásova 24/87 na parc. č. 451Klobásova 22/83). Zařazení do plochy S/a2 dle stávajícího Návrhu by se narušování pohody a integrity bydlení nepochybně ještě více zhoršilo. - Zařazením do plochy označené jako plocha k bydlení by tak došlo k vytvoření přirozené tzv. nárazníkové plochy mezi bydlením a sportem a tím by se zlepšily v těchto rodinných domech pohoda a integrity bydlení , na kterou má každý občan ČR a EU, a sousedské vztahy

Následně zdůvodňuji a připomínám mj. také plochy v historii a dopady Územních plánů na majitele předmětných nemovitostí a na okolí:

RD Klobásova 22/83 na parc. č.453 (plocha s RD) , zahrady na parc. č. 454/1 a 454/2 (obojí zahrada) v k.ú. Starý Lískovec byly přeráženy na základě námítky v roce 2011 z plochy označené jako plocha se zvláštním využitím k rekreaci(tj. sportoviště, koupaliště , občerstvení, hospody) do plochy označené jako plocha bydlení na základě mé Námítky jako tehdejší tehdejší majitelky Dr. Rektorové Libuše (v domě nadále bydlí) a zároveň i její námítky jako zástupce veřejnosti ke konceptu Územního plánu města Brna ze dne 10.03.2011 realizované na základě důvěry občanů .

Rodinný dům na parc. 453 a zahrada na parc. č, 454/1 byly v kontinuitě od postavení domu na konci 30. let 20. stol. používány jako RD a slouží svému účelu dodnes. Na místě hřiště v době dostavby tohoto RD se nacházely tzv. Panské louky. Dům tu stál tedy dříve, nežli vznikl sportovní areál a fotbalové hřiště. Nutno podotknout, že RD a zahrady leží vedle pozemků SMB parc. č. 998/10 , 460 a 455/1, ve svěřené správě nemovitostí MČ Starý Lískovec , která ho pronajala místní TJ Tatran Starý Lískovec (dále jen TJ) za 1 Kč na rok nevýhodnou smlouvou pro MČ (smlouvu za MČ a TJ Tatran podepsala táž osoba - starosta a současně prezident TJ Tatran na druhé straně).

K historii Územních plánů

Plán z r. 1994 byl zcela poplatný době socialismu a vycházel z koncepce 50. let, kdy vyvlastňování soukromého majetku patřilo k temné stránce života. Parcely parc.č. 453 a 454/1 + 454/2 byly v rámci ÚPmB v roce 1994 zařazeny do žluté plochy - zvláštní plochy k rekreaci (využíváno pro sport, rekreaci a hospody) jako sousední přilehlé pozemky vč. pozemku 998/10. Nicméně při aktualizaci ke dne 31.3. 2003 a ke dni 16.10.2010 byly všechny

3 soukromé parcely v KN parc. č. 453 (zastavěná plocha s RD) a 454/1 a 454/2 (obojí zahrada) zařazený do plochy s funkčním zařazením všeobecné bydlení, přičemž Koncept Územního plánu v roce 2011 pak ve všech 3 variantách vrátil tyto parcely opět do žlutých barev tj. do zvláštní plochy k rekreaci (tj. i ke sportu – sportovišti) Tento převod byl nanejvýš podivný a vyšlo najevo, že byl v zájmu MČ...a jejich představitelů. Byl krokem zpět a k vyvlastnění. a to jenom proto, že vedle leží areál místní TJ Likvidace zóny bydlení na výše uvedených parcelách v roce 2011 by pak bývala nepochybně vedla mj. i k situaci, že by se k mnoha RD umístěným poblíž výše popsaných soukromých parcel přiblížilo sportoviště, hluk a k nárůstu divokého parkování (tj. komu se kde zamane) Již dnes je parkování nijak a nikým neřízené

Na regulaci parkování nemá zájem pana starosta a vedení obce, ba dokonce ani MP. Divoké obklíčení RD Klobásova 22/83 a jeho dvou zahrad na parc. č. 453, 454 /1+ 2 parkujícími auty ze tří stran kolem RD domu Klobásova 22/83 na parc. č. 453 a kolem zahrad na parc. č. 454/1 a 454/2 je na denním pořádku a je PO LÉTA NAPROSTO NEÚNOSNÉ – z 3. hřiště se stalo PARKOVIŠTĚ NA ZELENÉ TRÁVĚ a stejně tak se PARKUJE NA TRÁVĚ VEDLE NAŠÍ PŘEDZAHŘÁDKY a NA CHODNÍKU - viz fotografie v příloze. Přičemž MEZI PARKUJÍCÍMI AUTY SI HRAJÍ DĚTI A POBÍHAJÍ PSI... a rodiče sedí někde v předzahráce hospody u Ligáča a popíjejí...

Tzv.3 hřiště (pás přiléhající k mým nemovitostem), je po léta vč. období od r.2011 používáno v rozporu s nájemní smlouvou prakticky za souhlasu radnice a starosty, takže je využíváno a používáno v rozporu s nájemní smlouvou s MČ. TJ je přitom adresátem tučných dotací pro svůj areál, jehož zelené plocha na p.č.998/10 přiléhající k mým nemovitostem a je využívána používány v rozporu s nájemní smlouvou s MČ.

Do argumentací Námitek bylo tehdy uvedeno, že protažení stávajícího sportovního areálu o plochu parcel RD a zahrad Klobásova 22/83 pod rouškou zvláštní plochy k rekreaci (tj. sportoviště) směrem do přirozeného náměstíčka Starého Lískovce by vedlo k narušení integrity bydlení pohody bydlení a k narušení životního prostředí dnes již tak exponovaného místa z různých úhlů vidění. Připomněla jsem existenci přirozeného náměstí (byť neexistuje na papíře –spojení ulic Jemelkova, U Hřiště, Bosonožská, Klobásova, Kroupova), kteřé je i dnes převážně tvořeno rodinnými domky staré zástavby. Trvám na tom, že rodloužením sportovního areálu by byla dotčena nejen integrita našeho bydlení a pohoda bydlení, ale především by se zhoršilo životního prostředí obyvatel tradiční staré zástavby zachovávající venkovský a neanonymní ráz. Navíc Starý Lískovec trpí zátěží silné dopravy po hlavní cestě!!!

Nesouhlasím s rozšířením plochy sportovního a zábavního areálu formou divokého parkování na chodnících a kolem RD Klobásova 22/83 a jeho zahrad. Chodníky mají sloužit jako přístupová plocha nejen ke sportovnímu areálu ale také jako nástup na bydlení (v RD), navíc na parkoviště není rozlišen vstup do areálu TJ pro pěší a auta, čímž dochází k ohrožování chodců a zejména dětí!!!. MČ, ÚMČ a SÚ připustily NAPROSTO NEZODPOVĚDNĚ A BEZOHLEDNĚ mnohonásobné zvýšení aktivit a návštěvnosti areálu TJ (jde tu přece i o byznys), k nimž se váže zvýšení hustoty dopravy, aniž by řešili řádné parkování aut osob směřujících do areálu. Na parkovišti při vstupu je místo pro 4 -5 aut!

Z uvedených důvodů se obrátila jako tehdejší tehdejší majitelka RD Klobásova 22/83 na MO MMB s žádostí o odkup části pozemků parc. č. 998/10, 455/1 a 460 (plocha žlutého zákresu s červeným šráfováním - viz: mapka č.2): s cílem vzniku nárazníkové zony i kvůli hlučným a obtěžujícím činnostem na ploše parc.č. 998/10 a v jeho okolí (taneční večery s zpěvem od května do září u koupaliště, hlučnost hospody a jeho plošně nijak neurčené předzahradky u Ligáča při vstupu do areálu s obtěžujícím kouřem z grilování atd.), čímž by byla vytvořena (nárazníková) zóna, která by mi umožnila opětnou integritu bydlení a jeho pohodu.. Nebylo mií vyhověno zejména pro litý odpor MČ ...MČ nekontroluje a ani nemá zájem kontrolovat dodržování nájemní smlouvy s TJ.

Ad 2)

V aktuálním Návrhu se RD Klobásova 22/83 na parc. č.453 (plocha s RD) , zahrady na parc. č. 454/1 a 454/2 (obojí zahrada), jsou v zóně bydlení stejně jako RD na konci ul. Klobásova a na začátku ul. Bosonožská. Podle současného Návrhu je sportovní areál TJ označen jako plocha s funkčním využitím pro sport S/a2 - funkční využití plochy sport -S, struktury areálové - a výškové úrovně zástavby 2 , s čímž ZÁSADNĚ nesouhlasím.

Proto dále požaduji , aby zbývající části parcel (po odečtení ploch dle bodu Ad 1) tj. žlutých ploch vyšrafovaných červeně dle mapky č.2-majitelem je SMB – viz: mapka č.2)- obklopujících výše uvedené mé soukromé parcely v KN parc. č. 453 (zastavěná plocha s RD) a zahrady 454/1 a 454/2 (obojí zahrada) v k.ú. St.Lískovec

tj.:

- vKÚ parc. č. 998/10 (dnes areál místní TJ o třech na sebe navazujících fotbalových hřištích) ležící vedle parcely parc. č. 453 (s RD), 454/1 a 454/2 (zahrada) a to zbývající části m i m o žlutě vyznačený pás s červeným šrafováním do šíře 15 m v délce 26 m od uvedených nemovitostí s přesahem 2 metrů.

- v KN parc. č. 460 a 455/1 (dnes areál místní TJ Tatran) ležící podél parcely parc. č. 453 (s RD) ,

a to zbývající části mimo žlutě vyznačený pás s červeným šrafováním do šíře 2 m od uvedených nemovitostí a to podél zídky, štítové fasády domu a předzahrádky vše v k.ú. Starý Lískovec ,

z plochy označené v aktuálním Návrhu S/a2 (- plochy s funkčním využitím pro sport -S, struktury areálové - a výškové úrovně zástavby 2)

byly přeráženy

na funkční využití do plochy (městské) zeleně -Z (nyní sportoviště , hospody, koupaliště , protože již dnes k těmto účelům slouží) (vyznačeno zeleně – viz letecký snímek č.3) . Zároveň trvám na tom, aby do plochy zeleně Z byly zahrnuty i tenisové kurty a koupaliště .

Pojem plochy sportu S/a 2 je v rámci nynějšího ÚP zneužitelný, neurčitý a umožňuje výstavbu třeba i stadionu. Pozor č. 2 v uskupení S/a2 znamená budovu 3-10 m vysokou a pozor, to se už z legendy ÚP nemusíte dovědět - k tomu může být ještě střecha 7m, takže celkem 17 m výšky a může tu klidně vyrůst i stadion a různé haly – vše spojeno s betonováním. Naše MČ si libuje v betonu (např. betonové lavičky u Alberta Kurská). S výstavbou stadionu a velkých staveb zásadně nesouhlasím v této oblasti navíc bez možnosti parkování , dokonce to považuji za nápad od pouze zeleného stolu..

Požaduji, aby pouze plocha 1. největšího hřiště, které vzniklo posunutím a zatravněním původního celoškvárového hřiště s bezplatným vstupem - jeho posunutím směrem ke škole ZŠ Bosonožská bylo zařazena do funkčního vyžití pro sport a to v rámci S/o1(vyznačeno žlutě - viz vyznačeno zeleně – viz letecký snímek č.3_) namísto S/a2.

Původní jedno škvárové hřiště bylo po přemístění zatravněné. Vzniklé uvolněné místo po posunutí části původního škvárového hřiště bylo prodlouženo směrem k mým nemovitostem a bylo zbudováno na něm zbudováno 2. menší fotbalové zatravnělé hřiště. Obě tato hřiště (volně nepřístupná široké veřejnosti) jsou oddělena asi 2m plotem od plochy tzv. 3. hřiště , které je vyvýšené a leží podél mých nemovitostí, na které tímto byla „vecpána široká veřej-

nost“. Toto 3. hřiště je již několik let používáno k intenzivnímu parkování (viz fotografie v příloze) a také ke skládání obrovského množství sudů v těsné blízkosti domu č.22/83.

Žádám, aby pouze plocha 1. fotbalového zatravněného hřiště situovaného směrem k ZŠ Bosonožská bylo zahrnuto do plochy S-sportu a to jako S/o1 s funkčním využitím Sport – a to pod legendou S /o1 – stavebně omezena /1 (3-7m v případě střechy + možných dalších 7m) a to namísto S/a2 (vyznačeno zeleně – viz letecký snímek č.3).

Dále zároveň požaduji, aby navazující plocha s funkčním využitím Z – zeleň v rámci areálu TJ byla přiřčena v rámci Návrhu k sousední ploše Z (na níž leží dětské hřiště ležící vedle plochy B/r2 bydlení s barem Pepino).

Jedině tímto řešením je možno zabránit narušování pohody a integrity bydlení v těchto rodinných domech, na kterou má každý občan ČR a EU nárok

Nesouhlasím s vysokými a objemnými stavbami ve sportovním a zábavním areálu TJ na úkor pohody bydlení a integrity bydlení obyvatel domu Klobásova 22/83 a obyvatel dalších dotčených domů Starého Lískovce, čímž by byla narušena integrita bydlení a zhoršilo by se životní prostředí nárokem na větší provoz, zásobování, další parkovací místa, která dnes nestačí.

Z uvedených důvodů se obrátíme (v rámci rodiny) znovu na MO MMB s žádostí o odkup části pozemků parc. č. 998/10, 455/1 a 460 (identická plocha s požadavkem pod bodem Ad1), čímž by byla vytvořena zóna, která by mi umožnila opětnou integritu mého bydlení a jeho pohodu s tím, že žádám návrat široké veřejnosti ZADARMO tam, kde byla před rokem 2002 tj. za vnitřní oplocení dvou hřišť zbudovaných částečně na ploše původního bezplatného celoškvarového velkého hřiště.

K historii a k narušování pohody a integrity bydlení :

Zač. 90.let v době zakoupení předmětných pozemků v KN parc. č. 453 (zastavěná plocha s RD) a parcely parc. č. 454/1 a 454/2 (zahradka), vše v k.ú. Starý Lískovec. existovalo na zmíněných pozemcích města Brna veřejně přístupné fotbalové celoškvarové hřiště TJ, jejíž činnost nás v letech do r. 2000-2001 nikterak neomezovala a nezasahovala do našich práv či pohody a integrity bydlení. Před rokem 2002 široká fotbalová veřejnost volně a zadarmo hrála na tomto škvárovém hřišti dostatečně vzdáleném od předmětného rodinného domu v KN parc. č. 453 (zastavěná plocha s RD) a parcely parc. č. 454/1 a 454/2 (zahradka) ,vše v k.ú. Starý Lískovec a téměř vůbec nerušila majitele ani hlukem ani létajícími a padajícími míči do zmíněných nemovitostí. Také fanoušci byli dostatečně vzdáleni. Proto již v roce 2011 byl žádán b e z p l a t n ý návrat široké veřejnosti tam, kde byla před rokem 2002 tj. za vnitřní oplocení dvou hřišť zbudovaných částečně na ploše původního škvárového hřiště, které bylo širokou veřejností bezplatně používáno!!!. Nebylo mi vyhověno zejména pro litý odpor MČ ...MČ nekontroluje a ani nemá zájem kontrolovat dodržování nájemní smlouvy s TJ .

Situace se však změnila a to na základě smlouvy o nájmu nemovitostí - sportovního areálu- mezi TJ TATRAN Starý Lískovec a místní Městskou částí – Starý Lískovec uzavřené v roce 1999 na 29 let. Smlouvu uzavřela jedna a táž osoba – na jedné straně pan Miloš Deml jako prezident TJ Tatran Starý Lískovec (údajně v zastoupení na základě plné moci), a zároveň jako tehdejší starosta MČ (za ODS). MČ se téměř rok zdráhala (možná, že se nezdráhala ale v této době ji teprve patrně vytvářela..), než vydala majitelce nemovitostí požadovanou kompletní dokumentaci o této transakci a dodnes nezdůvodnila, proč to tak dlouho trvalo

Nutno podotknout, že areál místního sportovního areálu (používaného TJ TATRAN Starý Lískovec) patří městu Brno (SMB) a městem Brnem byl svěřen do správy MČ Brno-Starý Lískovec, která veškeré pozemky sportovního areálu pronajala tělovýchovné jednotě TJ TATRAN Starý Lískovec za

roční nájemné 1 Kč (jednu Kč), **aniž by kladla nájemci jakékoliv podmínky a sankce, za jejich nedodržení.** Nelze než doplnit, že v budovách stojících na výhodně pronajatých pozemcích pro TJ TATRAN a nevýhodně pronajatých pro MČ a město Brno úspěšně na základě dalších dlouho-dobých smluv podniká řada soukromých subjektů

Původní škvárové hřiště přeměnil na travnaté a při té příležitosti ho posunul směrem k ZŠ Bosonožské travnaté hřiště, na uvolněnou plochu pak „vsunul „ další menší hřiště. Které rovněž zatravnil a oba celky oplotil společným plotem. V roce 2002 vybudoval bez souhlasu souseda vnitřní oplocení, kterým oplotil dvě nově vzniklá a rozšířená travnatá hřiště, **čímž zabránil široké veřejnosti k volnému přístupu a dostupnosti na původního 1 hřiště a zároveň i 2.hřiště. Na části pozemku p.č. 998/10 v k.ú. Starý Lískovec (za oběma hřišti) . navazujícím na obě zmíněná hřiště docházelo a dochází k porušování integrity a pohody bydlení nejen hlučností ale i létajícími míči, které létají i přes vysoké oplocení, postavené přes zcela marné pokusy ex-majitelky a stávající obyvatelky RD Klobásova 22/83.. Kvůli vpadlým míčům vlézali a vlézají do těchto nemovitostí majitelé těchto míčů a to nikoli ojedinele. Využívají přitom jako opěry 4m vysokého oplocení tělovýchovné jednoty postavené rovněž jak jinak než bez souhlasu a proti vůli souseda a dodatečně tzv. ohlášením legalizované. Míče byly předávány mj. panu starostovi Krásnému ... **BEZ JAKÉ KOLIV REAKCE...** Na pozemku přiléhajícím k nemovitostem RD Klobásova 22/83v KN parc. č. 453 (zastavěná plocha s RD) a parcely parc. č. 454/1 a 454/2 (zahradka) ,vše v k.ú. Starý Lískovec **si TJ zřídila tzv.3.(třetí) hřiště , kam „vecpala“ širokou veřejnosti , čímž došlo a dochází k narušení k rušení a k hluku.****

V areálu došlo k obrovskému rozšíření veškerých aktivit vč. kapacity občerstvení -bar u Ligáča a jeho zahrádka občerstvuje po celém hřišti, griluje a smradí , pobíhají tu psy vyrábí a rozvází pizzu i v noci, je zde dětská rozbitá trampolína pobíhají tu psy umístěná u naší zahrady, a zejména PARKOVIŠTĚ!!! a tak vzniká otázka, k čemu máme zahrádky u hospod a k čemu jsou jejich metry čtvereční ploch?

+ V areálu TJ se končí kdy chce – oficiálně do půlnoci běží občerstvení v zahrádkách na koupáku s názvem „Krásny“ – a kdo a za jaké zásluhy tyto otevírací doby stanovuje , večerní až noční koupání, řvoucí víkendy s hudebními produkcemi . - V areálu se již po léta konají hlučné taneční zábavy a produkce , ačkoliv tam oficiálně taneční parket nikdy nebyl Mj. o víkendech, **kdy jsme nuceni poslouchat hudební produkce, živá vystoupení vč.opakovaného řvaní jedné ze zpěvaček...**

+ RD Klobásova 22/83 na parc. č.453 (plocha s RD)a , zahrady na parc. č. 454/1 a 454/2 (**zde obojí zahrada**) je opakovaně v obležení zaparkovanými auty, která **parkují**: jednak **na chodnicích** (aniž by řidičům jakkoliv vadilo) a **na předzahrádkové zeleni pod reklamní tabulí koupaliště tj.vedle předzahrádky domu Klobásova 22/83 a samozřejmě i na tzv. 3. hřišti v těsné blízkosti zahrady a dvojího oplocení**(tyčkového a vysokého cca.4m z pleťva) a to naprosto neřízeně podle toho, jak se komu zamane...Dále se parkuje na parkovišti v u boční fasády domu a přímo u oken našeho balkonu, takže nám parkující nahlízejí do domu. + To vše v jednom areálu , **aniž by kdokoliv řešil problém parkování.**

Aby nám byla ztížena situace, jsou kolem domu Klobásova 22/83 šířeny zřejmě záměrně **INVAZNÍ úporné ostnaté keře, které nám zabraňují ve vstupu ke skřínce E.onu pro náš dům, vytvářejí vlké prostředí při štítové stěně a prorůstají do domu přes zdi a plynový kouřovot. Zároveň je v rohu naší**

. Otřesy těchto aut a otřesy zásobovacích aut působí negativně na stavbu našeho domu.

Parkoviště , vstup a vnější oplocení s vjezdem zbudováno rovněž **bez vědomí příp, souhlasů sousedů, jak jinak???** MČ a ÚMČ stejně jako majitel pozemků umožňovali nové provozy a jejich rozšíření vč. stánků , zahrádek-posezení -vše bez patřičných souhlasů sousedů s dodatečnou legalizací a bez parkovacích míst. Navíc v době zápasů o víkendech sem najíždějí autobusy, které zastavují přímo před okny našeho domu (resp. mého bydliště) Klobásova 22/83 a turují zde v ranních hod, o víkendech. **Za něco takového jsou např. ve Vídni a dalších rakouských městech vysoké pokuty.**

- Zatímco z druhé strany sportovního areálu byly pozemky, které mohlo město i obec zakoupit k zbudování parkoviště, tak neučinilo. Stavět se tam dle dobového územního plánu sice nemělo maximálně tak boží muka, nicméně tam vznikla stavba soukromá i s vozovkou i to i částečně na městských pozemcích. Velé budovy v záplavové zoně!!!

Stavět se tam dle dobového územního plánu sice nemělo maximálně tak boží muka, nicméně tam vznikly dvě stavby s dlžděním, ačkoliv je to záplavová zóna..

- **Zaběhlým koloritem a téměř pravidlem se staly stavby bez opatření SÚ mj. stavba a provoz vrtu, aniž jsem byla o této skutečnosti a stavbě jako sousedka informována. Když se začala ex-majitelka zajímat o to, kdo z vrtu všechno čerpá a kam voda z něho jde, byl její dům a naše bydliště brutálně napaden dlaždicemi a byl kamenován. Kameny přes světlík vletly až do domu – byly jsme ohroženy na životě. Byla nám vymlácena bezpečnostní skla oken vedoucí do silnice. Útočníci jednali jednoznačně způsobem, který vyvolával dojem, že se nemají čeho a koho bát, jinými slovy se bylo možno domnívat, že mají příslibenou ochranu.... Okna byla orientována na ulici, kde právě probíhala velká stavba kanalizace. Pachatelé si dokonce přinesly žebřík. Policie jako vždy případ odložila. Napadení se opakovala celkem 3x v noci v době od června do září v roce 2013 (viz foto).**

- Trvám na tom, aby dosavadním provozem areálu a rozšiřováním divokých parkovacích ploch nebyla nadále porušována integrita a pohoda bydlení nejen RD na pozemcích v KN parc. č. 453 (zastavěná plocha s RD) a parcely parc. č. 454/1 a 454/2 (zahrada), ale na přilehlém náměstíčku a především aby se nezhoršovalo životního prostředí obyvatel tradiční staré zástavby Starého Lískovce zachovávající venkovský a neanonymní ráz vše v k.ú. Starý Lískovec

Odmítám jakoukoliv výškovou a objemovou zástavbu včetně stadiónu dle navržených parametrů na parc.č.998/10.

Nesouhlasím se zástavbou stávajícího zeleného areálu betonovými stavbami. typu stadión a hal.

Navíc jsme v záplavové zoně a je třeba s tím počítat. Je zde vysoká hladina spodní vody, vlhkost v domě navíc v důsledku masivních závlah hřiště z nového vrtu se shodou okolností potýkám s vlhkostí v mém domě. Při vydatných deštích bývají pod vodou tenisové kurty a na hřišti stojí voda. Stavbou jakéhokoliv sportovního „stadiónu“ doprovázeného betonováním se může změnit mikroklima a vodu nebude plocha pohlcovat.

Věřím, že pořizovatel ÚzPMB je si vědom plné zodpovědnosti, že svým rozhodnutím může osudově zasáhnout do života obyvatel RD a zahrad Klobásova 22/ 83, RD Klobásova 23/85 a i do života obyvatel tohoto města a že námitka a věcně shodné připomínky zodpovědně vyhodnotí, v což doufám.

Přílohy(budou doplněny do 3 dnů):

1. Mapky 3:

Č.1. Kopie části územního plánu s areálem TJ s označením plochy 998/10.,


Č. 2.Mapka z KN s parc.č. a barevným vyznačením ploch kolem domu Klobásova 82/83.

Č 3. Letecký snímek s barevným vyznačením ploch využití.

2.Doklad o věcném břemeni

3.. Fotografie –2x

Pro upřesnění uvádím, že tento dokument je Námitkou.



MMB/0275796/2020

Připomínka

Vyhodnocení připomínky:

V připomínce je požadováno vymezit část plochy sportu do plochy bydlení a z části do plochy zeleně z důvodu, aby nedocházelo u okolních rodinných domů k narušování pohody a integrity bydlení způsobené využíváním sportovního areálu. Požadavku na převedení části pozemků v k.ú. Starý Lískovec z plochy sportu S/a2 do plochy bydlení a zeleně neleze vyhovět. Již v platném územním plánu jsou pozemky součástí stabilizované zvláštní plochy pro rekreaci-R. Této ploše v Návrhu nového ÚPmB z hlediska vymezení ploch s rozdílným způsobem využití odpovídá plocha sportu-S. V ploše sportu je areál využíván pro sportovní účely TJ Tatran Starý Lískovec. Jedná se o pozemky ve vlastnictví statutárního města Brna, které tvoří jednotný funkční celek pod společným oplocením. Změna vymezení plochy s rozdílným způsobem využití nevyřeší problémy způsobené hlukem ze stávajícího sportovního areálu a bezohledným parkováním jeho návštěvníků. V připomínce je dále požadováno vymezit místo části plochy S/a2 plochu S/o1. Je vyjádřen nesouhlas s výstavbou stadionu. Jedná se o stabilizovanou areálovou plochu S/a2, jejíž výšková úroveň odpovídá výškové úrovni sousedních ploch B/r2 a V/v3. Jedná se o jedinou plochu sportu v MČ Brno-Starý Lískovec. V případě dostavby této stabilizované plochy S/a2 lze uplatnit své požadavky v rámci povolovacích řízení. Požadavek na zamezení „divokého“ parkování v okolí sportovního areálu je nad rámec možností územního plánu.

4340



mmb1es7739581e

NÁMITKA / PŘÍPOMÍNKA

MAGISTRAT MĚSTA BRNA
Odbor územního plánování a rozvoje

NÁZEV PROJEDNÁVANÉ ÚPD

Změna v MČ Brno – Bohunice Be 4
mezi ulicemi Pod nemocnicí a Jihlavská

Doslo dne: 24-06-2020
0275801

Identifikační údaje podatele

Fyzická osoba/právnícká osoba

Jméno, příjmení /
Název společnosti

Datum narození/
Identifikační číslo

Adresa

BRNO

Jsem - nejsem*) občan města Brna

Jsem - nejsem*) vlastníkem pozemku/ů nebo stavby v ploše dotčené
navrhovanou změnou

Katastrální území, parc č.

Upřesnění obsahu námítky/přípomínky

K textové části

Ke grafické části

K procesu pořizování

Městská část

Brno - Bohunice

Katastrální území

Brno - Bohunice

Parcelní čísla pozemků (adresa,
doplňující popis lokality)

Parcelní čísla pozemků neznám (jde o lesík mezi ulicemi Pod nemocnicí
a Jihlavská) Be - 4

Text námítky/přípomínky včetně ZDŮVODNĚNÍ

- grafická příloha
- ano
- ne
- další přílohy

VADÍ MI NEODSTÁTEK
ZELBNĚ NA CELÉM
UZEMÍ MĚSTA BRNA ..
NEVOUHLAVÍM V
VHŮSTAVBU!

V BRNĚ dne 30.5.20

Podpis:

*nehodící se škrtněte

MMB/0275801/2020

Připomínka

Vyhodnocení připomínky:

Podatel vyslovil obecný nesouhlas se zástavbou v lokalitě Be-4, tento názor je motivován obavou ze zničení vzrostlé zeleně při jižním okraji Jihlavské. Parcely, na kterých se zmiňovaná zeleň vyskytuje, jsou ve vlastnictví SMB, dle názoru pořizovatele proto nehrozí nekontrolované vykácení zeleně bez politického souhlasu vedení města Brna a městské části Bohunice. Po konzultaci s určeným zastupitelem bylo dohodnuto prověřit v ploše zmiňované vzrostlé zeleně změnu funkčního využití na plochu městské zeleně - Z. Tímto je zčásti vyhověno připomínce ve věci zachování vzrostlé zeleně v lokalitě Be-4. Část pozemků z plochy C/k3, využívaná jako zeleň se stromy, bude vymezena do stabilizované plochy zeleně Z.

4336



mmb1es77395828

NÁMITKA / PŘIPOMÍNKA

MAGISTRAT MĚSTA BRNA
Odbor územního plánování a rozvoje

NÁZEV PROJEDNÁVANÉ ÚPD

Změna v MČ Brno – Bohunice Be – 4
mezi ulicemi Pod nemocnicí a Jihlavská

Došlo dne: 24-06-2020

Č.j. MMB: 0275814

Identifikační údaje podatele

Fyzická osoba/právnícká osoba

Jméno, příjmení /
Název společnosti

Datum narození/
Identifikační číslo

Adresa

Jsem - nejsem* občan města Brna

Jsem - nejsem* vlastníkem pozemku/ů nebo stavby v ploše dotčené
navrhovanou změnou

Katastrální území, parc č.

Uprášení obsahu námítky/připomínky

K textové části

Ke grafické části

K procesu pořizování

Městská část

Brno - Bohunice

Katastrální území

Brno - Bohunice

Parcelní čísla pozemků (adresa,
doplňující popis lokality)

Parcelní čísla pozemků neznám (jde o lesík mezi ulicemi Pod nemocnicí
a Jihlavská) Be - 4

Text námítky/připomínky včetně
ZDŮVODNĚNÍ

STOP VĚSTAVBĚ

- grafická příloha

ano

ne

- další přílohy

V Brně dne 30.5.20 Podpis:

*nehodící se škrtněte

MMB/0275814/2020

Připomínka

Vyhodnocení připomínky:

Podatel vyslovil obecný nesouhlas se zástavbou v lokalitě Be-4, tento názor je motivován obavou ze zničení vzrostlé zeleně při jižním okraji Jihlavské. Parcely, na kterých se zmiňovaná zeleň vyskytuje, jsou ve vlastnictví SMB, dle názoru pořizovatele proto nehrozí nekontrolované vykácení zeleně bez politického souhlasu vedení města Brna a městské části Bohunice. Po konzultaci s určeným zastupitelem bylo dohodnuto prověřit v ploše zmiňované vzrostlé zeleně změnu funkčního využití na plochu městské zeleně - Z. Tímto je zčásti vyhověno připomínce ve věci zachování vzrostlé zeleně v lokalitě Be-4. Část pozemků z plochy C/k3, využívaná jako zeleň se stromy, bude vymezena do stabilizované plochy zeleně Z.



mmb1es7739582f

4334

NÁMITKA / PŘIPOMÍNKA

MAGISTRÁT MĚSTA BRNA
Odbor územního plánování a rozvoje

Došlo dne: 24-06-2020

Jihlavská

C.j. MMB: 0275825

Přil.:

NÁZEV PROJEDNÁVANÉ ÚPD

Změna v MČ Brno – Bohunice
mezi ulicemi Pod nemocnicí a Jihlavská

Identifikační údaje podatele

Fyzická osoba/právnícká osoba

Jméno, příjmení /
Název společnostiDatum narození/
Identifikační číslo

Adresa

Jsem - nejsem*) občan města Brna

Jsem - nejsem*) vlastníkem pozemku/ů nebo stavby v ploše dotčené
navrhovanou změnou

Katastrální území, parc č.

Upřesnění obsahu námítky/připomínky

 K textové části Ke grafické části K procesu pořizování

Městská část

Bohunice

Katastrální území

Brno - Bohunice

Parcelní čísla pozemků (adresa,
doplňující popis lokality)

Be - 4

Text námítky/připomínky včetně
ZDŮVODNĚNÍ

Vykácením je barbarek

- grafická příloha

 ano ne

- další přílohy

V Brně dne 22.6.2020 Podpis:

*nehodící se škrtněte

MMB/0275825/2020

Připomínka

Vyhodnocení připomínky:

Podatel vyslovil obecný nesouhlas se zástavbou v lokalitě Be-4, tento názor je motivován obavou ze zničení vzrostlé zeleně při jižním okraji Jihlavské. Parcely, na kterých se zmiňovaná zeleň vyskytuje, jsou ve vlastnictví SMB, dle názoru pořizovatele proto nehrozí nekontrolované vykácení zeleně bez politického souhlasu vedení města Brna a městské části Bohunice. Po konzultaci s určeným zastupitelem bylo dohodnuto prověřit v ploše zmiňované vzrostlé zeleně změnu funkčního využití na plochu městské zeleně - Z. Tímto je zčásti vyhověno připomínce ve věci zachování vzrostlé zeleně v lokalitě Be-4. Část pozemků z plochy C/k3, využívaná jako zeleň se stromy, bude vymezena do stabilizované plochy zeleně Z.



mmb1es77395835

4333

NÁMITKA / PŘIPOMÍNKA

MAGISTRÁT MĚSTA BRNA
Odbor územního plánování a rozvoje

Došlo dne: 24-06-2020

J. MMB: 0275836

Příl:

NÁZEV PROJEDNÁVANÉ ÚPD

Změna v MČ Brno – Bohunice Be - 4
mezi ulicemi Pod nemocnicí a Jihlavská

Identifikační údaje podatele

Fyzická osoba/právnícká osoba

Jméno, příjmení /
Název společnostiDatum narození/
Identifikační číslo

Adresa

~~Jsem~~ - nejsem*) občan města Brna~~Jsem~~ - nejsem*) vlastníkem pozemku/ů nebo stavby v ploše dotčené
navrhovanou změnou

Katastrální území, parc č.

Upřesnění obsahu námítky/připomínky

 K textové části Ke grafické části K procesu pořizování

Městská část

Brno - Bohunice

Katastrální území

Brno - Bohunice

Parcelní čísla pozemků (adresa,
doplňující popis lokality)Parcelní čísla pozemků neznám (jde o lesík mezi ulicemi Pod nemocnicí
a Jihlavská) Be - 4Text námítky/připomínky včetně
ZDŮVODNĚNÍ

veďte zeleně děluji

- grafická příloha

 ano ne

- další přílohy

V BRNĚ dne 12.06.20

Podpis

*nehodící se škrtněte

MMB/0275836/2020

Připomínka

Vyhodnocení připomínky:

Podatel vyslovil obecný nesouhlas se zástavbou v lokalitě Be-4, tento názor je motivován obavou ze zničení vzrostlé zeleně při jižním okraji Jihlavské. Parcely, na kterých se zmiňovaná zeleň vyskytuje, jsou ve vlastnictví SMB, dle názoru pořizovatele proto nehrozí nekontrolované vykácení zeleně bez politického souhlasu vedení města Brna a městské části Bohunice. Po konzultaci s určeným zastupitelem bylo dohodnuto prověřit v ploše zmiňované vzrostlé zeleně změnu funkčního využití na plochu městské zeleně - Z. Tímto je zčásti vyhověno připomínce ve věci zachování vzrostlé zeleně v lokalitě Be-4. Část pozemků z plochy C/k3, využívaná jako zeleň se stromy, bude vymezena do stabilizované plochy zeleně Z.



mmb1es77395838

4332

NÁMITKA / PŘIPOMÍNKA



NÁZEV PROJEDNÁVANÉ ÚPD		Změna v MČ Brno – Bohunice Be – 4 mezi ulicemi Pod nemocnicí a Jihlavská
Identifikační údaje podatele		
Fyzická osoba/právnícká osoba		
Jméno, příjmení / Název společnosti	[REDACTED]	
Datum narození/ Identifikační číslo		
Adresa		
Jsem - nejsem *) občan města Brna		
Upřesnění obsahu námítky/připomínky		
<input checked="" type="checkbox"/> K textové části	<input type="checkbox"/> Ke grafické části	<input type="checkbox"/> K procesu pořizování
Městská část	Brno - Bohunice	
Katastrální území	Brno - Bohunice	
Parcelní čísla pozemků (adresa, doplňující popis lokality)	Parcelní čísla pozemků neznám (jde o lesík mezi ulicemi Pod nemocnicí a Jihlavská) Be - 4	
Text námítky/připomínky včetně ZDŮVODNĚNÍ	nesouhlasím s vykažčením lesíku.	
- grafická příloha <input type="checkbox"/> ano <input type="checkbox"/> ne - další přílohy		
V Brně dne 12.6.20	Podpis:

*nehodící se škrtněte

MMB/0275843/2020

Připomínka

Vyhodnocení připomínky:

Podatel vyslovil obecný nesouhlas se zástavbou v lokalitě Be-4, tento názor je motivován obavou ze zničení vzrostlé zeleně při jižním okraji Jihlavské. Parcely, na kterých se zmiňovaná zeleň vyskytuje, jsou ve vlastnictví SMB, dle názoru pořizovatele proto nehrozí nekontrolované vykácení zeleně bez politického souhlasu vedení města Brna a městské části Bohunice. Po konzultaci s určeným zastupitelem bylo dohodnuto prověřit v ploše zmiňované vzrostlé zeleně změnu funkčního využití na plochu městské zeleně - Z. Tímto je zčásti vyhověno připomínce ve věci zachování vzrostlé zeleně v lokalitě Be-4. Část pozemků z plochy C/k3, využívaná jako zeleň se stromy, bude vymezena do stabilizované plochy zeleně Z.



mmb1es7739583d

4331

NÁMITKA / PŘIPOMÍNKA

MAGISTRÁT MĚSTA BRNA
Odbor územního plánování a rozvoje

Došlo dne: 24-06-2020

J. MMB: 0275853

Příl:

NÁZEV PROJEDNÁVANÉ ÚPD		Změna v MČ Brno – Bohunice Be – 4 mezi ulicemi Pod nemocnicí a Jihlavská	
Identifikační údaje podatele			
Fyzická osoba/právnícká osoba			
Jméno, příjmení / Název společnosti			
Datum narození/ Identifikační číslo			
Adresa			
Jsem - nejsem*) občan města Brna	Jsem - nejsem*) vlastníkem pozemku/ů nebo stavby v ploše dotčené navrhovanou změnou Katastrální území, parc č.		
Upřesnění obsahu námítky/připomínky			
<input checked="" type="checkbox"/> K textové části	<input type="checkbox"/> Ke grafické části	<input type="checkbox"/> K procesu pořizování	
Městská část	Brno - Bohunice		
Katastrální území	Brno - Bohunice		
Parcelní čísla pozemků (adresa, doplňující popis lokality)	Parcelní čísla pozemků neznám (jde o lesík mezi ulicemi Pod nemocnicí a Jihlavská) Be - 4		
Text námítky/připomínky včetně ZDŮVODNĚNÍ	<p style="text-align: center;">NESOUKLASÍM, S LIKVIDACÍ STROMŮ + ZELENĚ ! HRAJÍ SI TAM DĚTI.</p>		
<input type="checkbox"/> - grafická příloha <input type="checkbox"/> - ano <input type="checkbox"/> - ne <input type="checkbox"/> - další přílohy			
V dne 12/6/2020	Podpis:		

*nehodící se škrtněte

MMB/0275853/2020

Připomínka

Vyhodnocení připomínky:

Podatel vyslovil obecný nesouhlas se zástavbou v lokalitě Be-4, tento názor je motivován obavou ze zničení vzrostlé zeleně při jižním okraji Jihlavské. Parcely, na kterých se zmiňovaná zeleň vyskytuje, jsou ve vlastnictví SMB, dle názoru pořizovatele proto nehrozí nekontrolované vykácení zeleně bez politického souhlasu vedení města Brna a městské části Bohunice. Po konzultaci s určeným zastupitelem bylo dohodnuto prověřit v ploše zmiňované vzrostlé zeleně změnu funkčního využití na plochu městské zeleně - Z. Tímto je zčásti vyhověno připomínce ve věci zachování vzrostlé zeleně v lokalitě Be-4. Část pozemků z plochy C/k3, využívaná jako zeleň se stromy, bude vymezena do stabilizované plochy zeleně Z.

4329



NÁMITKA / PŘIPOMÍNKA

MAGISTRÁT MĚSTA BRNA
 Odbor územního plánování a rozvoje
 Be - 4
 číslo dne: 24-06-2020
 Č.j. MMB: 0275875
 Příl.:

NÁZEV PROJEDNAVANÉ ÚPD: Změna v MČ Brno – Bohunice mezi ulicemi Pod nemocnicí a Jihlavská

Identifikační údaje podatele

Fyzická osoba/právnícká osoba

Jméno, příjmení /
 Název společnosti
 Datum narození/
 Identifikační číslo
 Adresa

Jsem - nejsem*) občan města Brna
 ANO
 Jsem - nejsem*) vlastníkem pozemku/ů nebo stavby v ploše dotčené navrhovanou změnou
 Katastrální území, parc č.

Upřesnění obsahu námítky/připomínky

K textové části Ke grafické části K procesu pořizování

Městská část: Brno - Bohunice

Katastrální území: Brno - Bohunice

Parcelní čísla pozemků (adresa, doplňující popis lokality): Parcelní čísla pozemků neznám (jde o lesík mezi ulicemi Pod nemocnicí a Jihlavská) Be - 4

Text námítky/připomínky včetně ZDŮVODNĚNÍ

- grafická příloha
 ano
 ne
 - další přílohy

JSEM VELICE ROZHODČENA NAD LIKVIDACÍ PARČÍKU, KTERÝ JE BLÍZKO VÝBĚHU PRO PEJSKY. JE TO PRO MĚ IDEÁLNÍ, JIŽ DO OHRADY A PAK SE PROSÍV LESÍKEM. JE TO ZDRAVĚ A NAVÍC LESÍKY A VEŠKERA ZELENĚ UDRŽUJE VLÁHIVU, ČISTI OVKDUŠÍ A PROSPÍVÁ NEJEN LIDEM, ALE VEŠKERE FAUNĚ. DOST BYLO BETONOVÝCH STAVEB, POMÁHEJME PŘÍRODĚ POKUD CHCEME ŽÍT NA TĚTO PLANETĚ. CHCI ABY SE SAKELO A NE STAVELO...

V. BOHUNICE dne
 Podpis:

*nehodící se škrtněte

MMB/0275875/2020

Připomínka

Vyhodnocení připomínky:

Žádáte o vrácení střední části rozvojové lokality Be-4 z navrhované smíšené obytné plochy zpět do plochy městské zeleně. Argumentujete, že na místě se nachází udržovaný vzrostlý lesopark a byl zde nedávno vybudovaný psí výběh. Neúměrně by se zvýšilo dopravní zatížení, prašnost a hluchnost ulice Pod Nemocnicí. Vaší připomínce se vyhovuje.

Střední část rozvojové lokality mezi ulicemi Pod Nemocnicí a Jihlavská bude vymezena jako městská zeleň. Východní část lokality s původní a novější zástavbou podél ulic Jihlavská a Na Pískové cestě bude vyznačena jako plocha pro bydlení B/k3. V západní části lokality zůstane plocha smíšená obytná C/k3.

Pruh zeleně mezi Jihlavskou a Pod Nemocnicí zůstane zachovaný.

Statutární město Brno
Doručeno: 24.06.2020
MMB/0275892/2020
listy: 1 přílohy:
druh: 11/sv:



mmb1es77395863

MAGISTRÁT MĚSTA BRNA
Odbor územního plánování a rozvoje
Došlo dne: 24.06.2020
C.j. MMB: 0275892

MAGISTRÁT MĚSTA BRNA
Odbor územního plánování a rozvoje
Kounicova 67
601 67 Brno

4325

NÁMITKA / PŘIPOMÍNKA

NÁZEV PROJEDNÁVANÉ ÚPD		Změna v MČ Brno – Bohunice Be – 4 mezi ulicemi Pod nemocnicí a Jihlavská
Identifikační údaje podatele		
Fyzická osoba/právnícká osoba		
Jméno, příjmení / Název společnosti		
Datum narození/ Identifikační číslo		
Adresa		
Jsem - nejsem [*] občan města Brna	Jsem - nejsem [*] vlastníkem pozemku/ů nebo stavby v ploše dotčené navrhovanou změnou Katastrální území, parc č.	
Upřesnění obsahu námítky/připomínky		
<input type="checkbox"/> K textové části	<input checked="" type="checkbox"/> Ke grafické části	<input type="checkbox"/> K procesu pořizování
Městská část	Brno - Bohunice	
Katastrální území	Brno - Bohunice	
Parcelní čísla pozemků (adresa, doplňující popis lokality)	Parcelní čísla pozemků neznám (jde o lesík mezi ulicemi Pod nemocnicí a Jihlavská) Be - 4	
Text námítky/připomínky včetně ZDŮVODNĚNÍ	Nesouhlasím ze stavbou. Zeleňá' přiroda má' přednost.	
- grafická příloha <input checked="" type="checkbox"/> ano <input type="checkbox"/> ne - další přílohy		
V <u>Brno</u> dne <u>18.6.2020</u>	Podpis:

*nehodící se škrtněte

MMB/0275892/2020

Připomínka

Vyhodnocení připomínky:

Podatel vyslovil obecný nesouhlas se zástavbou v lokalitě Be-4, tento názor je motivován obavou ze zničení vzrostlé zeleně při jižním okraji Jihlavské. Parcely, na kterých se zmiňovaná zeleň vyskytuje, jsou ve vlastnictví SMB, dle názoru pořizovatele proto nehrozí nekontrolované vykácení zeleně bez politického souhlasu vedení města Brna a městské části Bohunice. Po konzultaci s určeným zastupitelem bylo dohodnuto prověřit v ploše zmiňované vzrostlé zeleně změnu funkčního využití na plochu městské zeleně - Z. Tímto je zčásti vyhověno připomínce ve věci zachování vzrostlé zeleně v lokalitě Be-4. Část pozemků z plochy C/k3, využívaná jako zeleň se stromy, bude vymezena do stabilizované plochy zeleně Z.

Statutární město Brno

Doručeno: 24.06.2020

MMB/0275900/2020

listy: 1 přílohy:

druh: li/sv:



mmb1es7739586d

MAGISTRÁT MĚSTA BRNA
Odbor územního plánování a rozvoje

Došlo dne 24-06-2020

Č.j. MMB: 0275900

Příl.:

MAGISTRÁT MĚSTA BRNA

Odbor územního plánování a rozvoje

Kounicova 67

601 67 Brno

4324

NÁMITKA / PŘIPOMÍNKA

NÁZEV PROJEDNÁVANÉ ÚPD

Změna v MČ Brno – Bohunice Be – 4
mezi ulicemi Pod nemocnicí a Jihlavská

Identifikační údaje podatele

Fyzická osoba/právnícká osoba

Jméno, příjmení /
Název společnosti

Datum narození/
Identifikační číslo

Adresa

Jsem - ~~nejsem~~*) občan města Brna

Jsem - nejsem*) vlastníkem pozemku/ů nebo stavby v ploše dotčené
navrhovanou změnou

Katastrální území, parc č.

Upřesnění obsahu námítky/připomínky

K textové části

Ke grafické části

K procesu pořizování

Městská část

Brno - Bohunice

Katastrální území

Brno - Bohunice

Parcelní čísla pozemků (adresa,
doplňující popis lokality)

Parcelní čísla pozemků neznám (jde o lesík mezi ulicemi Pod nemocnicí
a Jihlavská) Be - 4

Text námítky/připomínky včetně
ZDŮVODNĚNÍ

- grafická příloha
- ano
- ne
- další přílohy

- STRÁTA ZELENĚ V
ČÁSTI BRNO BOHUNICE
- MÁLO PARKOVACÍCH STÁNÍ

V BRNE dne 18.6.20

Podpis:

*nehodící se škrtněte

MMB/0275900/2020

Připomínka

Vyhodnocení připomínky:

Nesouhlasíte s rušením plochy městské zeleně ve střední části lokality Be-4.

Střední část rozvojové lokality mezi ulicemi Pod Nemocnicí a Jihlavská bude vymezena jako městská zeleň. Východní část lokality s původní a novější zástavbou podél ulic Jihlavská a Na Pískové cestě bude vyznačena jako plocha pro bydlení B/k3. V západní části lokality bude místo plochy dopravy v místě stávajících garáží vymezena plocha smíšená obytná C/k3. Umožní zastavět a rozvíjet zbývající volné části plochy C. Zachování stávajících garáží bude zmíněno v textové části ÚPmB v kartě lokalit.

Pruh zeleně mezi Jihlavskou a Pod Nemocnicí zůstane zachovaný.

Statutární město Brno

Doručeno: 24.06.2020

MMB/0275907/2020

listy: 1 přílohy:

druh: li/sv:



mmb1es77395872

MAGISTRÁT MĚSTA BRNA
Odbor územního plánování a rozvoje

Došlo dne: 24-06-2020

Č.j. MMB: 0275907

Příl:

MAGISTRÁT MĚSTA BRNA
Odbor územního plánování a rozvoje
Kounicova 67
601 67 Brno

4323

NÁMITKA / PŘIPOMÍNKA

NÁZEV PROJEDNÁVANÉ ÚPD

Změna v MČ Brno – Bohunice Be – 4
mezi ulicemi Pod nemocnicí a Jihlavská

Identifikační údaje podatele

Fyzická osoba/právnícká osoba

Jméno, příjmení /
Název společnosti

Datum narození/
Identifikační číslo

Adresa

Jsem - nejsem*) občan města Brna

Jsem - nejsem*) vlastníkem pozemku/ů nebo stavby v ploše dotčené
navrhovanou změnou

Katastrální území, parc č.

Upřesnění obsahu námítky/připomínky

K textové části

Ke grafické části

K procesu pořizování

Městská část

Brno - Bohunice

Katastrální území

Brno - Bohunice

Parcelní čísla pozemků (adresa,
doplňující popis lokality)

Parcelní čísla pozemků neznám (jde o lesík mezi ulicemi Pod nemocnicí
a Jihlavská) Be - 4

Text námítky/připomínky včetně
ZDŮVODNĚNÍ

Z-částa zeleň.

se stavbou nesouhlasím

- grafická příloha

ano

ne

- další přílohy

V Brně dne 18.6.2020

Podpis:

*nehodící se škrtněte

MMB/0275907/2020

Připomínka

Vyhodnocení připomínky:

Nesouhlasíte s rušením plochy městské zeleně ve střední části lokality Be-4.

Střední část rozvojové lokality mezi ulicemi Pod Nemocnicí a Jihlavská bude vymezena jako městská zeleň. Východní část lokality s původní a novější zástavbou podél ulic Jihlavská a Na Pískové cestě bude vyznačena jako plocha pro bydlení B/k3. V západní části lokality bude místo plochy dopravy v místě stávajících garáží vymezena plocha smíšená obytná C/k3. Umožní zastavět a rozvíjet zbývající volné části plochy C. Zachování stávajících garáží bude zmíněno v textové části ÚPmB v kartě lokalit.

Pruh zeleně mezi Jihlavskou a Pod Nemocnicí zůstane zachovaný.

Statutární město Brno
Doručeno: 24.06.2020
MMB/0275909/2020
listy: 1 přílohy:
druh: 11/sv:



mmb1es77395877

MAGISTRÁT MĚSTA BRNA
Odbor územního plánování a rozvoje

Došlo dne: 24.06.2020

Č.j. MMB: 0275909

MAGISTRÁT MĚSTA BRNA
Odbor územního plánování a rozvoje
Kounicova 67
601 67 Brno

NÁMITKA / PŘIPOMÍNKA

NÁZEV PROJEDNÁVANÉ ÚPD		Změna v MČ Brno – Bohunice Be – 4 mezi ulicemi Pod nemocnicí a Jihlavská
Identifikační údaje podatele		
Fyzická osoba/právnícká osoba		
Jméno, příjmení / Název společnosti		
Datum narození/ Identifikační číslo		
Adresa		
<input checked="" type="checkbox"/> Jsem - nejsem*) občan města Brna	<input checked="" type="checkbox"/> Jsem - nejsem*) vlastníkem pozemku/ů nebo stavby v ploše dotčené navrhovanou změnou Katastrální území, parc č.	
Upřesnění obsahu námítky/připomínky		
<input checked="" type="checkbox"/> K textové části	<input type="checkbox"/> Ke grafické části	<input type="checkbox"/> K procesu pořizování
Městská část	Brno - Bohunice	
Katastrální území	Brno - Bohunice	
Parcelní čísla pozemků (adresa, doplňující popis lokality)	Parcelní čísla pozemků neznám (jde o lesík mezi ulicemi Pod nemocnicí a Jihlavská) Be - 4	
Text námítky/připomínky včetně ZDŮVODNĚNÍ	<i>nepřijí si zastavení 'dávci' zchne' plochy. nesouhlasím s výstavbou.</i>	
- grafická příloha <input type="checkbox"/> ano <input type="checkbox"/> ne - další přílohy		
V <i>BRNE</i> dne <i>18.6.20</i>	Podpis:

*nehodící se škrtněte

MMB/0275909/2020

Připomínka

Vyhodnocení připomínky:

Nesouhlasíte s rušením plochy městské zeleně ve střední části lokality Be-4.

Střední část rozvojové lokality mezi ulicemi Pod Nemocnicí a Jihlavská bude vymezena jako městská zeleň. Východní část lokality s původní a novější zástavbou podél ulic Jihlavská a Na Pískové cestě bude vyznačena jako plocha pro bydlení B/k3. V západní části lokality bude místo plochy dopravy v místě stávajících garáží vymezena plocha smíšená obytná C/k3. Umožní zastavět a rozvíjet zbývající volné části plochy C. Zachování stávajících garáží bude zmíněno v textové části ÚPmB v kartě lokalit.

Pruh zeleně mezi Jihlavskou a Pod Nemocnicí zůstane zachovaný.

Statutární město Brno
Doručeno: 24.06.2020
MMB/0275929/2020
listy: 1 přílohy:
druh: 11/sv:

MAGISTRÁT MĚSTA BRNA
Odbor územního plánování a rozvoje

MAGISTRAT MESTA BRNA
Odbor územního plánování a rozvoje
Kounicova 67
601 67 Brno

Došlo dne 24-06-2020

0275929

4320

NÁMITKA / PŘIPOMÍNKA

NÁZEV PROJEDNÁVANÉ ÚPD

Změna v MČ Brno – Bohunice Be – 4
mezi ulicemi Pod nemocnicí a Jihlavská

Identifikační údaje podatele

Fyzická osoba/právnícká osoba

Jméno, příjmení /
Název společnosti

Datum narození/
Identifikační číslo

Adresa

Jsem - ~~nejsem~~*) občan města Brna

Jsem - nejsem*) vlastníkem pozemku/ů nebo stavby v ploše dotčené
navrhovanou změnou

Katastrální území, parc č.

Upřesnění obsahu námítky/připomínky

K textové části

Ke grafické části

K procesu pořizování

Městská část

Brno - Bohunice

Katastrální území

Brno - Bohunice

Parcelní čísla pozemků (adresa,
doplňující popis lokality)

Parcelní čísla pozemků neznám (jde o lesík mezi ulicemi Pod nemocnicí
a Jihlavská) Be - 4

Text námítky/připomínky včetně
ZDŮVODNĚNÍ

Nechte zakoupi naproti

- grafická příloha

ano

ne

- další přílohy

V Brno dne 10.5.20

Podpis:

*nehodící se škrtněte

MMB/0275929/2020

Připomínka

Vyhodnocení připomínky:

Podatel vyslovil obecný nesouhlas se zástavbou v lokalitě Be-4, tento názor je motivován obavou ze zničení vzrostlé zeleně při jižním okraji Jihlavské. Parcely, na kterých se zmiňovaná zeleň vyskytuje, jsou ve vlastnictví SMB, dle názoru pořizovatele proto nehrozí nekontrolované vykácení zeleně bez politického souhlasu vedení města Brna a městské části Bohunice. Po konzultaci s určeným zastupitelem bylo dohodnuto prověřit v ploše zmiňované vzrostlé zeleně změnu funkčního využití na plochu městské zeleně - Z. Tímto je zčásti vyhověno připomínce ve věci zachování vzrostlé zeleně v lokalitě Be-4. Část pozemků z plochy C/k3, využívaná jako zeleň se stromy, bude vymezena do stabilizované plochy zeleně Z.

Statutární město Brno

Doručeno: 24.06.2020

MMB/0275940/2020

listy: 1 přílohy:

druh: li/sv:



mmb1es77395890

MAGISTRÁT MĚSTA BRNA

Odbor územního plánování a rozvoje

Došlo dne: 24.06.2020

Č.j. MMB: 0275940

MAGISTRÁT MĚSTA BRNA

Odbor územního plánování a rozvoje

Kounicova 67

601 67 Brno

4319

NÁMITKA / PŘÍPOMÍNKA

NÁZEV PROJEDNÁVANÉ ÚPD

Změna v MČ Brno – Bohunice Be – 4
mezi ulicemi Pod nemocnicí a Jihlavská

Identifikační údaje podatele

Fyzická osoba/právnícká osoba

Jméno, příjmení /
Název společnosti

Datum narození/
Identifikační číslo

Adresa

Jsem - nejsem*) občan města Brna

Jsem - nejsem*) vlastníkem pozemku/ů nebo stavby v ploše dotčené
navrhovanou změnou

Katastrální území, parc č.

Upřesnění obsahu námítky/přípomínky

K textové části

Ke grafické části

K procesu pořizování

Městská část

Brno - Bohunice

Katastrální území

Brno - Bohunice

Parcelní čísla pozemků (adresa,
doplňující popis lokality)

Parcelní čísla pozemků neznám (jde o lesík mezi ulicemi Pod nemocnicí
a Jihlavská) Be - 4

Text námítky/přípomínky včetně
ZDŮVODNĚNÍ

NE SPOUKLADNÍM S KATOVNÍM ZELENEJ

- grafická příloha

ano

ne

- další přílohy

V BRNO dne 30.5.

Podpis

*nehodící se škrtněte

MMB/0275940/2020

Připomínka

Vyhodnocení připomínky:

Podatel vyslovil obecný nesouhlas se zástavbou v lokalitě Be-4, tento názor je motivován obavou ze zničení vzrostlé zeleně při jižním okraji Jihlavské. Parcely, na kterých se zmiňovaná zeleň vyskytuje, jsou ve vlastnictví SMB, dle názoru pořizovatele proto nehrozí nekontrolované vykácení zeleně bez politického souhlasu vedení města Brna a městské části Bohunice. Po konzultaci s určeným zastupitelem bylo dohodnuto prověřit v ploše zmiňované vzrostlé zeleně změnu funkčního využití na plochu městské zeleně - Z. Tímto je zčásti vyhověno připomínce ve věci zachování vzrostlé zeleně v lokalitě Be-4. Část pozemků z plochy C/k3, využívaná jako zeleň se stromy, bude vymezena do stabilizované plochy zeleně Z.

Statutární město Brno
Doručeno: 24.06.2020
MMB/0275944/2020
listy: 1 přílohy:
druh: 11/sv:



mmb1es77395894

MAGISTRÁT MĚSTA BRNA
Odbor územního plánování a rozvoje

Došlo dne: 24.06.2020

Č.j. MMP: 0275944

MAGISTRÁT MĚSTA BRNA
Odbor územního plánování a rozvoje
Kounicova 67
601 67 Brno

431P

NÁMITKA / PŘÍPOMÍNKA

NÁZEV PROJEDNÁVANÉ ÚPD

Změna v MČ Brno – Bohunice Be – 4
mezi ulicemi Pod nemocnicí a Jihlavská

Identifikační údaje podatele

Fyzická osoba/právnícká osoba

Jméno, příjmení /
Název společnosti

Datum narození/
Identifikační číslo

Adresa

Jsem - nejsem*) občan města Brna

Jsem - nejsem*) vlastníkem pozemku/ů nebo stavby v ploše dotčené
navrhovanou změnou

Katastrální území, parc č.

Upřesnění obsahu námítky/přípomínky

K textové části

Ke grafické části

K procesu pořizování

Městská část

Brno - Bohunice

Katastrální území

Brno - Bohunice

Parcelní čísla pozemků (adresa,
doplňující popis lokality)

Parcelní čísla pozemků neznám (jde o lesík mezi ulicemi Pod nemocnicí
a Jihlavská) Be - 4

Text námítky/přípomínky včetně
ZDŮVODNĚNÍ

ZELEŇ JE POTŘEBA

ZACHOVAT

STO7 VYJÁTVĚ.

- grafická příloha

ano

ne

- další přílohy

V 30.05.2020 dne 30.5.2020

Podpis: ...

*nehodící se škrtněte

MMB/0275944/2020

Připomínka

Vyhodnocení připomínky:

Podatel vyslovil obecný nesouhlas se zástavbou v lokalitě Be-4, tento názor je motivován obavou ze zničení vzrostlé zeleně při jižním okraji Jihlavské. Parcely, na kterých se zmiňovaná zeleň vyskytuje, jsou ve vlastnictví SMB, dle názoru pořizovatele proto nehrozí nekontrolované vykácení zeleně bez politického souhlasu vedení města Brna a městské části Bohunice. Po konzultaci s určeným zastupitelem bylo dohodnuto prověřit v ploše zmiňované vzrostlé zeleně změnu funkčního využití na plochu městské zeleně - Z. Tímto je zčásti vyhověno připomínce ve věci zachování vzrostlé zeleně v lokalitě Be-4. Část pozemků z plochy C/k3, využívaná jako zeleň se stromy, bude vymezena do stabilizované plochy zeleně Z.



mmb1es773958b6

MAGISTRÁT MĚSTA BRNA
Odbor územního plánování a rozvoje
Došlo dne: 26-06-2020
Č.j. MMB: 0275999

MAGISTRÁT MĚSTA BRNA
Odbor územního plánování a rozvoje
Kounicova 67
601 67 Brno

5154

NÁMITKA

NÁZEV PROJEDNÁVANÉ ÚPD

Identifikační údaje podatele

Fyzická osoba/právnícká osoba

Jméno, příjmení /
Název společnosti

Datum narození/
Identifikační číslo

Trvalé bydliště/
sídlo

Jsem - nejsem*²⁾ občan města Brna

Jsem - nejsem*²⁾ vlastníkem pozemku/ů nebo stavby v ploše dotčené
navrhovanou změnou

Katastrální území Královo Pole parc č. [redacted]

Upřesnění obsahu námítky/připomínky

• K textové části

• Ke grafické části

• K procesu pořizování

Městská část

Brno – Královo Pole

Katastrální území

Královo Pole

Parcelní čísla pozemků (adresa,
doplňující popis lokality)

Text námítky/připomínky včetně ZDŮVODNĚNÍ

přílohy:

• ano

Nesouhlasím se zařazením lokality KP-4 včetně garážového dvora mezi veřejně prospěšné stavby
P/S/0032

Nesouhlasím se zařazením lokality KP-4 včetně garážového dvora do plochy přestavby pro sport.

Trvám na zachování současného stavu a zachování klidové zóny zahrad. Žádám, aby byly územním
plánem účinně chráněny stávající stabilizované plochy bydlení a jejich zázemí.

Jako vlastník stavby garáže trvám na zachování stávajícího stavu, protože jsem navrhovanými změnami
silně poškozen. V případě neakceptování mé námítky se budu bránit všemi dostupnými právními
prostředky.

V ...Brně... dne 26.6.2020.....

Podpis: [redacted]

MMB/0275999/2020

Připomínka

Vyhodnocení připomínky:

Vymezení plochy sportu v lokalitě KP-4 s garáží podatele na pozemku p.č. 2532 v k.ú. Královo Pole vychází z platného ÚPmB kde je vymezena zvláštní plocha pro rekreaci - R. Této ploše v Návrhu nového ÚPmB z hlediska vymezení ploch s rozdílným způsobem využití odpovídá plocha sportu - S. Současný stav je tedy z hlediska územně plánovacího zachován. Tvzení vlastníka garáže o jeho poškození navrhovanými změnami je bezdůvodné, neboť z hlediska územně plánovacího ke změnám nedochází. Pozemek p.č. 2532 se stavbou garáže podatele je dle výkresu veřejně prospěšných staveb, opatření a asanací součástí veřejně prospěšné stavby VPS P/Z/0032, pro kterou lze uplatnit předkupní právo ve prospěch statutárního města Brna. Vzhledem k tomu, že pozemky ve VPS P/S/0032 a P/S/0031 v lokalitě KP-4 jsou ve vlastnictví statutárního města Brna a pro stavby umístěné na těchto pozemcích vyplývá předkupní právo z § 3056 zákona č. 89/2012 Sb., občanský zákoník, ve znění pozdějších předpisů, dává pořizovatel pokyn VPS P/S/0032 a P/S/0031 z výkresu veřejně prospěšných staveb, opatření a asanací vypustit. Dle § 3056 vlastník pozemku, na němž je zřízena stavba, která není podle dosavadních právních předpisů součástí pozemku a nestala se součástí pozemku ke dni nabytí účinnosti tohoto zákona, má ke stavbě předkupní právo a vlastník stavby má předkupní právo k pozemku.



mmb1es773958e6

Došlo dne: 24-06-2020

Č.j. MMB: 0276056

4317

NÁMITKA / PŘIPOMÍNKA

NÁZEV PROJEDNÁVANÉ ÚPD	Změna v MČ Brno – Bohunice Be – 4 mezi ulicemi Pod nemocnicí a Jihlavská	
Identifikační údaje podatele		
Fyzická osoba/právnícká osoba		
Jméno, příjmení / Název společnosti		
Datum narození/ Identifikační číslo		
Adresa		
Jsem - nejsem*) občan města Brna		
Upřesnění obsahu námítky/připomínky		
<input type="checkbox"/> K textové části	<input checked="" type="checkbox"/> Ke grafické části	<input type="checkbox"/> K procesu pořizování
Městská část	Brno - Bohunice	
Katastrální území	Brno - Bohunice	
Parcelní čísla pozemků (adresa, doplňující popis lokality)	Parcelní čísla pozemků neznám (jde o lesík mezi ulicemi Pod nemocnicí a Jihlavská) Be - 4	
Text námítky/připomínky včetně ZDŮVODNĚNÍ	NESOUMLASÍM S KALEMĚNÍM STROMŮ = ZACHOVAT KOUSEK ZELENĚ!	
- grafická příloha <input checked="" type="checkbox"/> ano <input type="checkbox"/> ne - další přílohy		
V DAHE dne 3.6.2020	Podpis:	

*nehodící se škrtněte

MMB/0276056/2020

Připomínka

Vyhodnocení připomínky:

Podatel vyslovil obecný nesouhlas se zástavbou v lokalitě Be-4, tento názor je motivován obavou ze zničení vzrostlé zeleně při jižním okraji Jihlavské. Parcely, na kterých se zmiňovaná zeleň vyskytuje, jsou ve vlastnictví SMB, dle názoru pořizovatele proto nehrozí nekontrolované vykácení zeleně bez politického souhlasu vedení města Brna a městské části Bohunice. Po konzultaci s určeným zastupitelem bylo dohodnuto prověřit v ploše zmiňované vzrostlé zeleně změnu funkčního využití na plochu městské zeleně - Z. Tímto je zčásti vyhověno připomínce ve věci zachování vzrostlé zeleně v lokalitě Be-4. Část pozemků z plochy C/k3, využívaná jako zeleň se stromy, bude vymezena do stabilizované plochy zeleně Z.

Statutární město Brno
Doručeno: 24.06.2020
MMB/0276135/2020
listy: 1 přílohy:
druh: 1 li/sv:



mmb1es77395932

MAGISTRÁT MĚSTA BRNA
Odbor územního plánování a rozvoje
Došlo dne: 24.06.2020
Č.j. MMB: 0276135
Příl:

MAGISTRÁT MĚSTA BRNA
Odbor územního plánování a rozvoje
Kounicova 67
601 67 Brno

4370

NÁMITKA / PŘIPOMÍNKA

NÁZEV PROJEDNÁVANÉ ÚPD		Změna v MČ Brno – Bohunice Be – 4 mezi ulicemi Pod nemocnicí a Jihlavská	
Identifikační údaje podatele			
Fyzická osoba/právnícká osoba			
Jméno, příjmení / Název společnosti			
Datum narození/ Identifikační číslo			
Adresa			
Jsem - nejsem*) občan města Brna			
Jsem - nejsem *) vlastníkem pozemku/ů nebo stavby v ploše dotčené navrhovanou změnou Katastrální území, parc č.			
Upřesnění obsahu námítky/připomínky			
<input checked="" type="checkbox"/> K textové části	<input type="checkbox"/> Ke grafické části	<input type="checkbox"/> K procesu pořizování	
Městská část	Brno - Bohunice		
Katastrální území	Brno - Bohunice		
Parcelní čísla pozemků (adresa, doplňující popis lokality)	Parcelní čísla pozemků neznám (jde o lesík mezi ulicemi Pod nemocnicí a Jihlavská) Be - 4		
Text námítky/připomínky včetně ZDŮVODNĚNÍ	<p>POKRAČOVÁNÍ NECHUTNÉ MĚSÍČNÍ KRAJINY KOLEM KAMPUSU.</p>		
<input type="checkbox"/> grafická příloha <input type="checkbox"/> ano <input type="checkbox"/> ne - další přílohy			
V <u>BRNE</u> dne <u>6/6 2020</u>	Podpis:		

*nehodící se škrtněte

MMB/0276135/2020

Připomínka

Vyhodnocení připomínky:

Podatel vyslovil obecný nesouhlas se zástavbou v lokalitě Be-4, tento názor je motivován obavou ze zničení vzrostlé zeleně při jižním okraji Jihlavské. Parcely, na kterých se zmiňovaná zeleň vyskytuje, jsou ve vlastnictví SMB, dle názoru pořizovatele proto nehrozí nekontrolované vykácení zeleně bez politického souhlasu vedení města Brna a městské části Bohunice. Po konzultaci s určeným zastupitelem bylo dohodnuto prověřit v ploše zmiňované vzrostlé zeleně změnu funkčního využití na plochu městské zeleně - Z. Tímto je zčásti vyhověno připomínce ve věci zachování vzrostlé zeleně v lokalitě Be-4. Část pozemků z plochy C/k3, využívaná jako zeleň se stromy, bude vymezena do stabilizované plochy zeleně Z.



mmb1es77395934

Došlo dne: 24-06-2020

Č.j. MMB: 0276137

Příl:

4369

NÁMITKA / PŘIPOMÍNKA

NÁZEV PROJEDNÁVANÉ ÚPD		Změna v MČ Brno – Bohunice Be – 4 mezi ulicemi Pod nemocnicí a Jihlavská
Identifikační údaje podatele		
Fyzická osoba/právnícká osoba		
Jméno, příjmení / Název společnosti		
Datum narození/ Identifikační číslo		
Adresa		
Jsem - nejsem*) občan města Brna	Jsem - nejsem*) vlastníkem pozemku/ů nebo stavby v ploše dotčené navrhovanou změnou Katastrální území, parc č.	
Upřesnění obsahu námítky/připomínky		
<input checked="" type="checkbox"/> K textové části	<input type="checkbox"/> Ke grafické části	<input type="checkbox"/> K procesu pořizování
Městská část	Brno - Bohunice	
Katastrální území	Brno - Bohunice	
Parcelní čísla pozemků (adresa, doplňující popis lokality)	Parcelní čísla pozemků neznám (jde o lesík mezi ulicemi Pod nemocnicí a Jihlavská) Be - 4	
Text námítky/připomínky včetně ZDŮVODNĚNÍ	<p>NE SOUHLASÍM S VÝSTAVBOU DOMŮ A ODSTRANĚNÍ ZELENĚ. V NAŠEM MĚSTĚ JE NEDOSTATEK ZELENĚ A MNOHO KANCELÁŘSKÝCH BUDOV. Z TOHOTO DŮVODU NE SOUHLASÍM S DALŠÍ VÝSTAVBOU. DĚKUJI</p>	
<input type="checkbox"/> - grafická příloha <input type="checkbox"/> - ano <input type="checkbox"/> - ne <input type="checkbox"/> - další přílohy		
V <u>BRNE</u> dne <u>6.6.2020</u>	Podpis:	

*nehodící se škrtněte

MMB/0276137/2020

Připomínka

Vyhodnocení připomínky:

Podatel vyslovil obecný nesouhlas se zástavbou v lokalitě Be-4, tento názor je motivován obavou ze zničení vzrostlé zeleně při jižním okraji Jihlavské. Parcely, na kterých se zmiňovaná zeleň vyskytuje, jsou ve vlastnictví SMB, dle názoru pořizovatele proto nehrozí nekontrolované vykácení zeleně bez politického souhlasu vedení města Brna a městské části Bohunice. Po konzultaci s určeným zastupitelem bylo dohodnuto prověřit v ploše zmiňované vzrostlé zeleně změnu funkčního využití na plochu městské zeleně - Z. Tímto je zčásti vyhověno připomínce ve věci zachování vzrostlé zeleně v lokalitě Be-4. Část pozemků z plochy C/k3, využívaná jako zeleň se stromy, bude vymezena do stabilizované plochy zeleně Z.

Statutární město Brno
Doručeno: 24.06.2020
MMB/0276142/2020
listy: 1 přílohy:
druh: 11/sv:



MAGISTRÁT MĚSTA BRNA
Odbor územního plánování a rozvoje

Došlo dne: 24.06.2020

Č.j. MMB: 0276142

MAGISTRÁT MĚSTA BRNA
Odbor územního plánování a rozvoje
Kounicova 67
601 67 Brno

436P

NÁMITKA / PŘIPOMÍNKA

NÁZEV PROJEDNÁVANÉ ÚPD

Změna v MČ Brno – Bohunice Be – 4
mezi ulicemi Pod nemocnicí a Jihlavská

Identifikační údaje podatele

Fyzická osoba/právnícká osoba

Jméno, příjmení /
Název společnosti

Datum narození/
Identifikační číslo

Adresa

Jsem - nejsem*) občan města Brna

Jsem - nejsem*) vlastníkem pozemku/ů nebo stavby v ploše dotčené
navrhovanou změnou

Katastrální území, parc č.

Upřesnění obsahu námítky/připomínky

K textové části

Ke grafické části

K procesu pořizování

Městská část

Brno - Bohunice

Katastrální území

Brno - Bohunice

Parcelní čísla pozemků (adresa,
doplňující popis lokality)

Parcelní čísla pozemků neznám (jde o lesík mezi ulicemi Pod nemocnicí
a Jihlavská) Be - 4

Text námítky/připomínky včetně
ZDŮVODNĚNÍ

NEVOUHLASÍM S ÚPSTAVBOU.

- grafická příloha
 ano
 ne
- další přílohy

V Brně dne 5.6.2020

Podpis:

*nehodící se škrtněte

MMB/0276142/2020

Připomínka

Vyhodnocení připomínky:

Podatel vyslovil obecný nesouhlas se zástavbou v lokalitě Be-4, tento názor je motivován obavou ze zničení vzrostlé zeleně při jižním okraji Jihlavské. Parcely, na kterých se zmiňovaná zeleň vyskytuje, jsou ve vlastnictví SMB, dle názoru pořizovatele proto nehrozí nekontrolované vykácení zeleně bez politického souhlasu vedení města Brna a městské části Bohunice. Po konzultaci s určeným zastupitelem bylo dohodnuto prověřit v ploše zmiňované vzrostlé zeleně změnu funkčního využití na plochu městské zeleně - Z. Tímto je zčásti vyhověno připomínce ve věci zachování vzrostlé zeleně v lokalitě Be-4. Část pozemků z plochy C/k3, využívaná jako zeleň se stromy, bude vymezena do stabilizované plochy zeleně Z.



mmb1es77395954

4364

Došlo dne: 24-06-2020

NÁMITKA / PŘIPOMÍNKA

NÁZEV PROJEDNÁVANÉ ÚPD

Změna v MČ Brno – Bohunice Be - 4
mezi ulicemi Pod nemocnicí a Jihlavská

Č.j. MMB: 0276167

Identifikační údaje podatele

Fyzická osoba/právnícká osoba

Jméno, příjmení /
Název společnostiDatum narození/
Identifikační číslo

Adresa

Jsem - nejsem*) občan města Brna

Jsem - nejsem*) vlastníkem pozemku/ů nebo stavby v ploše dotčené
navrhovanou změnou

Katastrální území, parc č.

Upřesnění obsahu námítky/připomínky

 K textové části Ke grafické části K procesu pořizování

Městská část

Brno - Bohunice

Katastrální území

Brno - Bohunice

Parcelní čísla pozemků (adresa,
doplňující popis lokality)Parcelní čísla pozemků neznám (jde o lesík mezi ulicemi Pod nemocnicí
a Jihlavská) Be - 4Text námítky/připomínky včetně
ZDŮVODNĚNÍJSEM PROTI, NESOUHLASÍM SE
ZNIČENÍM ZELENĚ!!

- grafická příloha

 ano ne

- další přílohy

V Brně dne 3.6.2020

Podpis:

*nehodící se škrtněte

MMB/0276167/2020

Připomínka

Vyhodnocení připomínky:

Podatel vyslovil obecný nesouhlas se zástavbou v lokalitě Be-4, tento názor je motivován obavou ze zničení vzrostlé zeleně při jižním okraji Jihlavské. Parcely, na kterých se zmiňovaná zeleň vyskytuje, jsou ve vlastnictví SMB, dle názoru pořizovatele proto nehrozí nekontrolované vykácení zeleně bez politického souhlasu vedení města Brna a městské části Bohunice. Po konzultaci s určeným zastupitelem bylo dohodnuto prověřit v ploše zmiňované vzrostlé zeleně změnu funkčního využití na plochu městské zeleně - Z. Tímto je zčásti vyhověno připomínce ve věci zachování vzrostlé zeleně v lokalitě Be-4. Část pozemků z plochy C/k3, využívaná jako zeleň se stromy, bude vymezena do stabilizované plochy zeleně Z.



nmb1e577395958

4362

NÁMITKA / PŘIPOMÍNKA

Došlo dne: 24-06-2020

NÁZEV PROJEDNÁVANÉ ÚPD

Změna v MČ Brno – Bohunice Be
mezi ulicemi Pod nemocnicí a Jihlavská

Č. MMB: 0276.172

Identifikační údaje podatele

Fyzická osoba/právnícká osoba

Jméno, příjmení /
Název společnosti

Datum narození/
Identifikační číslo

Adresa

Jsem - nejsem*) občan města Brna

Jsem - nejsem*) vlastníkem pozemku/ů nebo stavby v ploše dotčené
navrhovanou změnou

Katastrální území, parc č.

Upřesnění obsahu námítky/připomínky

K textové části

K grafické části

K procesu pořizování

Městská část

Brno - Bohunice

Katastrální území

Brno - Bohunice

Parcelní čísla pozemků (adresa,
doplňující popis lokality)

Parcelní čísla pozemků neznám (jde o lesík mezi ulicemi Pod nemocnicí
a Jihlavská) Be - 4

Text námítky/připomínky včetně
ZDŮVODNĚNÍ

NEBOUHĚLÁM S LIKVIDACÍ
LESÍKU NA ÚKOR BETONU

- grafická příloha

ano

ne

- další přílohy

V Brně dne 3.6.2020

Podpis:

MMB/0276172/2020

Připomínka

Vyhodnocení připomínky:

Podatel vyslovil obecný nesouhlas se zástavbou v lokalitě Be-4, tento názor je motivován obavou ze zničení vzrostlé zeleně při jižním okraji Jihlavské. Parcely, na kterých se zmiňovaná zeleň vyskytuje, jsou ve vlastnictví SMB, dle názoru pořizovatele proto nehrozí nekontrolované vykácení zeleně bez politického souhlasu vedení města Brna a městské části Bohunice. Po konzultaci s určeným zastupitelem bylo dohodnuto prověřit v ploše zmiňované vzrostlé zeleně změnu funkčního využití na plochu městské zeleně - Z. Tímto je zčásti vyhověno připomínce ve věci zachování vzrostlé zeleně v lokalitě Be-4. Část pozemků z plochy C/k3, využívaná jako zeleň se stromy, bude vymezena do stabilizované plochy zeleně Z.



mmb1e57739595a

Došlo dne: 24-06-2020

NÁMITKA / PŘIPOMÍNKA

NÁZEV PROJEDNÁVANÉ ÚPD

Změna v MČ Brno – Bohunice Be
mezi ulicemi Pod nemocnicí a Jihlavská

Č. MMB/0276174

Identifikační údaje podatele

Fyzická osoba/právnícká osoba

Jméno, příjmení /
Název společnostiDatum narození/
Identifikační číslo

Adresa

Jsem - nejsem*) občan města Brna

Jsem - nejsem*) vlastníkem pozemku/ů nebo stavby v ploše dotčené
navrhovanou změnou

Katastrální území, parc č.

Upřesnění obsahu námítky/připomínky

 K textové části K grafické části K procesu pořizování

Městská část

Brno - Bohunice

Katastrální území

Brno - Bohunice

Parcelní čísla pozemků (adresa,
doplňující popis lokality)Parcelní čísla pozemků neznám (jde o lesík mezi ulicemi Pod nemocnicí
a Jihlavská) Be - 4Text námítky/připomínky včetně
ZDŮVODNĚNÍ

ZACHOVÁNÍ ZELENĚ

NE SOUHLASIM V UHÁVNĚNÍ!

- grafická příloha

 ano ne

- další přílohy

V Brně dne 3.6.2020

Podpis:

MMB/0276174/2020

Připomínka

Vyhodnocení připomínky:

Podatel vyslovil obecný nesouhlas se zástavbou v lokalitě Be-4, tento názor je motivován obavou ze zničení vzrostlé zeleně při jižním okraji Jihlavské. Parcely, na kterých se zmiňovaná zeleně vyskytuje, jsou ve vlastnictví SMB, dle názoru pořizovatele proto nehrozí nekontrolované vykácení zeleně bez politického souhlasu vedení města Brna a městské části Bohunice. Po konzultaci s určeným zastupitelem bylo dohodnuto prověřit v ploše zmiňované vzrostlé zeleně změnu funkčního využití na plochu městské zeleně - Z. Tímto je zčásti vyhověno připomínce ve věci zachování vzrostlé zeleně v lokalitě Be-4. Část pozemků z plochy C/k3, využívaná jako zeleně se stromy, bude vymezena do stabilizované plochy zeleně Z.

4360



mmb1es7739595e

NÁMITKA / PŘIPOMÍNKA

MAGISTRÁT MĚSTA BRNA
Odbor územního plánování a rozvoje

Došlo dne: 24.06.2020

Číslo MMB: 0276 178
Příl:

NÁZEV PROJEDNÁVANÉ ÚPD		Změna v MČ Brno – Bohunice Be - 4 mezi ulicemi Pod nemocnicí a Jihlavská
Identifikační údaje podatele		
Fyzická osoba/právnícká osoba		
Jméno, příjmení / Název společnosti		
Datum narození/ Identifikační číslo		
Adresa		
Jsem - nejsem*) občan města Brna		
Upřesnění obsahu námítky/připomínky		
<input checked="" type="checkbox"/> K textové části	<input type="checkbox"/> Ke grafické části	<input type="checkbox"/> K procesu pořizování
Městská část	Brno - Bohunice	
Katastrální území	Brno - Bohunice	
Parcelní čísla pozemků (adresa, doplňující popis lokality)	Parcelní čísla pozemků neznám (jde o lesík mezi ulicemi Pod nemocnicí a Jihlavská) Be - 4	
Text námítky/připomínky včetně ZDŮVODNĚNÍ	<p>Nesouhlasím s výstavbou cokoliv s důvody s důvodu významu této lokality. Jde o poslední střemý (lesík jiného daleko)</p>	
- grafická příloha <input type="checkbox"/> ano <input type="checkbox"/> ne - další přílohy		
V <u>Brně</u> dne <u>3.6.2020</u>	Podpis:	

*nehodící se škrtněte

MMB/0276178/2020

Připomínka

Vyhodnocení připomínky:

Podatel vyslovil obecný nesouhlas se zástavbou v lokalitě Be-4, tento názor je motivován obavou ze zničení vzrostlé zeleně při jižním okraji Jihlavské. Parcely, na kterých se zmiňovaná zeleň vyskytuje, jsou ve vlastnictví SMB, dle názoru pořizovatele proto nehrozí nekontrolované vykácení zeleně bez politického souhlasu vedení města Brna a městské části Bohunice. Po konzultaci s určeným zastupitelem bylo dohodnuto prověřit v ploše zmiňované vzrostlé zeleně změnu funkčního využití na plochu městské zeleně - Z. Tímto je zčásti vyhověno připomínce ve věci zachování vzrostlé zeleně v lokalitě Be-4. Část pozemků z plochy C/k3, využívaná jako zeleň se stromy, bude vymezena do stabilizované plochy zeleně Z.

4359



mmb1es77395960

NÁMITKA / PŘIPOMÍNKA

MAGISTRÁT MĚSTA BRNA
Odbor územního plánování a rozvoje
Došlo dne: 24-06-2020
Be - 4 MMB: 0276184
Jihlavská

NÁZEV PROJEDNÁVANÉ ÚPD		Změna v MČ Brno – Bohunice Be - 4 mezi ulicemi Pod nemocnicí a Jihlavská
Identifikační údaje podatele		
Fyzická osoba/právnícká osoba		
Jméno, příjmení / Název společnosti		
Datum narození/ Identifikační číslo		
Adresa		
Jsem - nejsem*) občan města Brna	Jsem - nejsem*) vlastníkem pozemku/ů nebo stavby v ploše dotčené navrhovanou změnou Katastrální území, parc č.	
Upřesnění obsahu námítky/připomínky		
<input type="checkbox"/> K textové části	<input checked="" type="checkbox"/> K grafické části	<input checked="" type="checkbox"/> K procesu pořizování
Městská část	Brno - Bohunice	
Katastrální území	Brno - Bohunice	
Parcelní čísla pozemků (adresa, doplňující popis lokality)	Parcelní čísla pozemků neznám (jde o lesík mezi ulicemi Pod nemocnicí a Jihlavská) Be - 4	
Text námítky/připomínky včetně ZDŮVODNĚNÍ	NA CELEM SVĚTĚ UBÝVAJÍ LESY, PRALESY KVŮLI KOMERČNÍM ÚČELŮM, PROTO JSEM PRO ZACHOVÁNÍ ZELENE ! !	
<input type="checkbox"/> grafická příloha <input checked="" type="checkbox"/> ano <input type="checkbox"/> ne - další přílohy		
V <u>BRNĚ</u> dne <u>2.6.2020</u>	Podpis:	

*nehodící se škrtněte

MMB/0276184/2020

Připomínka

Vyhodnocení připomínky:

Podatel vyslovil obecný nesouhlas se zástavbou v lokalitě Be-4, tento názor je motivován obavou ze zničení vzrostlé zeleně při jižním okraji Jihlavské. Parcely, na kterých se zmiňovaná zeleň vyskytuje, jsou ve vlastnictví SMB, dle názoru pořizovatele proto nehrozí nekontrolované vykácení zeleně bez politického souhlasu vedení města Brna a městské části Bohunice. Po konzultaci s určeným zastupitelem bylo dohodnuto prověřit v ploše zmiňované vzrostlé zeleně změnu funkčního využití na plochu městské zeleně - Z. Tímto je zčásti vyhověno připomínce ve věci zachování vzrostlé zeleně v lokalitě Be-4. Část pozemků z plochy C/k3, využívaná jako zeleň se stromy, bude vymezena do stabilizované plochy zeleně Z.

5205



mmb1es773959cb

NÁMITKA / PŘIPOMÍNKA

MAGISTRÁT MĚSTA BRNA
Odbor územního plánování a rozvoje

Dnešního dne: 24-06-2020

Číslo: 0276259
Příl.:

NÁZEV PROJEDNÁVANÉ ÚPD

Změna v MČ Brno – Bohunice Be - 4
mezi ulicemi Pod nemocnicí a Jihlavská

Identifikační údaje podatele

Fyzická osoba/právnícká osoba

Jméno, příjmení /
Název společnosti

Datum narození/
Identifikační číslo

Adresa

Jsem - nejsem*) občan města Brna

Jsem - nejsem*) vlastníkem pozemku/ů nebo stavby v ploše dotčené
navrhovanou změnou

Katastrální území, parc č.

Upřesnění obsahu námítky/připomínky

K textové části

Ke grafické části

K procesu pořizování

Městská část

Brno - Bohunice

Katastrální území

Brno - Bohunice

Parcelní čísla pozemků (adresa,
doplňující popis lokality)

Parcelní čísla pozemků neznám (jde o lesík mezi ulicemi Pod nemocnicí
a Jihlavská) Be - 4

Text námítky/připomínky včetně
ZDŮVODNĚNÍ

*Zachraňte tento kousek
klidové zóny, moc jí chci!*

- grafická příloha

ano

ne

- další přílohy

V *Brně* dne *26. 2020*

Podpis:

MMB/0276259/2020

Připomínka

Vyhodnocení připomínky:

Nesouhlasíte s rušením plochy městské zeleně ve střední části lokality Be-4.

Střední část rozvojové lokality mezi ulicemi Pod Nemocnicí a Jihlavská bude v délce asi 340 m vymezena jako městská zeleň. Východní část lokality s původní a novější zástavbou podél ulic Jihlavská a Na Pískové cestě bude vyznačena jako plocha pro bydlení B/k3. V západní části lokality bude místo plochy dopravy v místě stávajících garáží vymezena plocha smíšená obytná C/k3. Umožní zastavět a rozvíjet zbývající volné část plochy C. Zachování stávajících garáží bude zmíněno v textové části ÚPmB v kartě lokalit.

Pruh zeleně mezi Jihlavskou a Pod Nemocnicí zůstane zachovaný.

NÁMITKA / PŘIPOMÍNKA		MAGISTRÁT MĚSTA BRNA Odbor územního plánování a rozvoje
NÁZEV PROJEDNÁVANÉ ÚPD	Změna v MČ Brno – Bohunice Be-4 4 -06- 2020 mezi ulicemi Pod nemocnicí a Jihlavská	Č.j. MMB: 0276262 Příl.:
Identifikační údaje podatele		
Fyzická osoba/právnícká osoba		
Jméno, příjmení / Název společnosti		Statutární město Brno Doručeno: 24.06.2020 MMB/0276262/2020 listy: 1 přílohy: druh: li/sv:
Datum narození/ Identifikační číslo		 mmb1es773959d2
Adresa		
<u>Jsem</u> - nejsem*) občan města Brna	Jsem - <u>nejsem</u> *) vlastníkem pozemku/ů nebo stavby v ploše dotčené navrhovanou změnou Katastrální území, parc č.	
Upřesnění obsahu námítky/připomínky		
<input type="checkbox"/> K textové části	<input checked="" type="checkbox"/> K grafické části	<input checked="" type="checkbox"/> K procesu pořizování
Městská část	Brno - Bohunice	
Katastrální území	Brno - Bohunice	
Parcelní čísla pozemků (adresa, doplňující popis lokality)	Parcelní čísla pozemků neznám (jde o lesík mezi ulicemi Pod nemocnicí a Jihlavská) Be - 4	
Text námítky/připomínky včetně ZDŮVODNĚNÍ	KVŮLI KOMERČNÍM ÚČELŮM KÁČET ZDRAVÉ STROMY V DNĚŠNÍ KOROVIČOVÉ KALAMITNÍ SITUACI NE OTRAVOU NEPŘIPADÁ ŽÁNO DOBRÝ NÁPAD	
<input checked="" type="checkbox"/> - grafická příloha <input checked="" type="checkbox"/> ano <input type="checkbox"/> ne <input type="checkbox"/> - další přílohy		
V <u>BRNE</u> dne <u>3.6.</u>	Podpis: [REDACTED]	

*nehodící se škrtněte

MMB/0276262/2020

Připomínka

Vyhodnocení připomínky:

Nesouhlasíte s rušením plochy městské zeleně ve střední části lokality Be-4.

Střední část rozvojové lokality mezi ulicemi Pod Nemocnicí a Jihlavská bude vymezena jako městská zeleň. Východní část lokality s původní a novější zástavbou podél ulic Jihlavská a Na Pískové cestě bude vyznačena jako plocha pro bydlení B/k3. V západní části lokality bude místo plochy dopravy v místě stávajících garáží vymezena plocha smíšená obytná C/k3. Umožní zastavět a rozvíjet zbývající volné části plochy C. Zachování stávajících garáží bude zmíněno v textové části ÚPmB v kartě lokalit.

Pruh zeleně mezi Jihlavskou a Pod Nemocnicí zůstane zachovaný.