

# ÚZEMNÍ PLÁN MĚSTA BRNA

Textová část odůvodnění Příloha č. 5  
kapitola 19

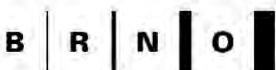
## VYHODNOCENÍ PŘIPOMÍNEK

*bez osobních údajů*

**Fáze:**

**b) Veřejná projednání Návrhu ÚPmB z roku 2020 (červen)**

**svazek 11b**



Došlo dne 23-06-2020

2714

Č.j. MMB: 0264039  
PMI:

**NÁMITKA / PŘIPOMÍNKA**

NÁZEV PROJEDNÁVANÉ ÚPD

**Připravovaný Územní plán pro veřejné  
projednání**

Statutární město Brno

Doručeno: 23.06.2020

MMB/0264039/2020

listy: 1

přílohy:

druh:

li/sv:

**Identifikační údaje podatele**

**Fyzická osoba/právnícká osoba**



mmb1es77392cd7

Jméno, příjmení /  
Název společnosti

Datum narození/  
Identifikační číslo

Adresa

Jsem - nejsem\*) občan města Brna

1. -Jsem\_ - nejsem\*) vlastníkem pozemku/ů nebo stavby v ploše  
dotčené navrhovanou změnou

Katastrální území Bohunice, parc č.

**Upřesnění obsahu námítky/připomínky**

K textové části

Ke grafické části

K procesu pořizování

Městská část

Brno- Bohunice

Katastrální území

Bohunice

Parcelní čísla pozemků (adresa,  
doplňující popis lokality)

ŘEŠENÁ LOKALITA BE-4

**Text námítky/připomínky včetně  
ZDŮVODNĚNÍ**

**NESOUHLASÍM** s projednávaným návrhem ÚP v lokalitě BE-4 a  
jejím zařazením do kategorie C/k3 z následujících důvodů:

- grafická příloha
- ano
- ne
- další přílohy

**Zvýšené dopravní zatížení v oblasti** způsobené jak navýšením  
počtu obyvatel a pracovníků, tak i zásobováním uvažovaných  
obchodních jednotek (započítá-li se i navýšení dopravy zapříčiněné  
výstavbou lokality Západní brány, je dopravní zatížení neúnosné)  
směrem do jednosměrné ulice Pod nemocnicí, která ústí do již nyní  
přetíženého uzlu (křižovatka Osová vs. Pod nemocnicí), zvýšení  
ohrožení zdraví vlivem nárustu dopravy v oblasti. O tomto dopadu  
se hovoří i v textové části NÚP.

**Snížení množství zeleně v dané lokalitě.** (plánované stromořadí v  
případě výstavby budov nenahradí současný stav zeleně,  
nedostatečné zadržování vody v krajině a následné zvýšení teploty  
okolí), zvláště při odstranění veškeré zeleně v oblasti navrhované  
výstavby oblasti Západní brány,

**Zvýšená prašnost a zvýšení hladiny hluku v ulici Pod  
Nemocnicí** neúměrnou blízkostí nové zástavby obsahující zdroje  
hluku (klimatizační jednotky na střeších...), o tomto negativním  
dopadu se rovněž hovoří v NÚP.



**Zhoršení kvality života obyvatel**

Snížení kvality bydlení a životního prostředí v dané lokalitě (větší pohyb aut a osob), neúměrná blízkost nové zástavby, zastínění stávající zástavby budovami výšky až 16 m. Nesouhlasím s argumentem „zlepšení kvality bydlení v podobě vybavení území veřejnou a komerční vybaveností...“- v současné době je veškerá vybavenost v pochůzí vzdálenosti, jediné, co zde chybí je dostatečná kapacita pro školství, a to hlavně mateřské školky.

**Razantní úbytek parkovacích míst při ulici Pod Nemocnicí,**

Výstavba nových domů by v dané lokalitě přitížila již tak nevyhovující komunikační síti a infrastrukturu v Bohunicích.

**Znemožnění hnízdění ptáků, kteří se zde nyní hojně vyskytují,**

**Závěr:**

Požaduji vyjmutí návrhu na začlenění lokality BE-4 jako „Plocha smíšená obytná“ se zaříděním C/k3 z aktuálního projednávaného návrhu Územního plánu města Brna a naopak provedení zařídění lokality do kategorie „plocha městské zeleně“ s návrhem bariérové zeleně v návrhu Územního plánu, aby korespondovalo se stávajícím fyzickým stavem lokality.

V Brně dne 10.6.2020

Podpis: ...

*\*nehodící se škrtněte*

## **MMB/0264039/2020**

### ***Připomínka***

#### **Vyhodnocení připomínky:**

*Nesouhlasíte s rušením plochy městské zeleně ve střední části lokality Be-4.*

*Střední část rozvojové lokality mezi ulicemi Pod Nemocnicí a Jihlavská bude vymezena jako městská zeleň. Východní část lokality s původní a novější zástavbou podél ulic Jihlavská a Na Pískové cestě bude vyznačena jako plocha pro bydlení B/k3. V západní části lokality bude místo plochy dopravy v místě stávajících garáží vymezena plocha smíšená obytná C/k3. Umožní zastavět a rozvíjet zbývající volné části plochy C. Zachování stávajících garáží bude zmíněno v textové části ÚPmB v kartě lokalit.*

*Pruh zeleně mezi Jihlavskou a Pod Nemocnicí zůstane zachovaný.*


Magistrát města Brna  
Odbor územního plánování a rozvoje  
Kounicova 67  
601 67 Brno

Statutární město Brno  
Doručeno: 26.06.2020  
MMB/0264219/2020  
listy: přílohy: 2  
druh: 11/sv:



mmb1es77392da0

Podatel: Jméno a příjmení:  
Datum narození:  
Trvale bytem:



## Námítky – Připomínky\* proti Návrhu Územního plánu města Brna, jeho grafické i textové části

### Námítka/Připomínka\* č. 1:

#### ▲ Vymezení dotčeného území

Medlánský-Řečkovice-Ivanovice, návrhové plochy Me-4 (na konci ul. V Újezdech) a R-3 (Řečkovická kasárna a okolí)

#### ▲ Obsah

- |   |   |   |
|---|---|---|
| 1 | ○ Nesouhlasím s novou komunikací Medlánský-Ivanovice a požaduji její vypuštění z návrhu územního plánu.   | 1 |
| 2 | ○ Požaduji změnit plochy C/v3 a B/v3 v návrhové ploše Me-4 na plochu městské zeleně Z pro vybudování nového Medláneckého parku.   | 2 |
| 3 | ○ Požaduji zásadní snížení intenzity využití území v návrhové ploše R-3 a její změnu výhradně na méně intenzivní nízkopodlažní výstavbu do úrovně podlaží 2 a strukturu zástavby změnit na rezidenční nízkopodlažní r (konkrétně změnit plochy B/v3 a C/v3 na B/r2 a C/r2) a její funkční komunikační napojení do území té městské části, kde je tato výstavba plánována. | 3 |
| 4 | ○ Požaduji vypuštění územních rezerv B-7, B-8 a C-2 a zásadně redukovat navrhovaný rozsah záboru zemědělského půdního fondu.  | 4 |

#### ▲ Odůvodnění

- Povoláním bytové výstavby kolem Řečkovických kasáren a její napojení sběrnou komunikací do Medlánek na ulici V Újezdech a Hudcovu nelze dodržet zákonné limity hluku z dopravy u stávající výstavby na ulici V Újezdech a Hudcova. Měření hluku z dopravy Krajskou hygienickou stanicí na ulici V Újezdech (u křižovatky V Újezdech/Nadačnická) bylo prokázáno již nyní limitní hodnota 53,5 dB hluku (měřeno pro denní dobu 6-22 hod). V případě povolení další bytové výstavby a její napojení na ulici V Újezdech se tato hluková zátěž z dopravy prokazatelně zvýší a překročí platný limit 55 dB pro denní dobu. Stávající výstavba při ulici V Újezdech je postavena tak blízko sběrné komunikaci, že nelze dále vysadit stromy, keře a izolační zeleň, která by hluk a prašnost z dopravy snížila.
- Dalším měřením Státního zdravotního ústavu a Krajskou hygienickou stanicí ze dne 28. 4. 2011 a 4. 5. 2011 byla prokázána hluková zátěž na ulici V Újezdech 56,4 dB + 1,7 dB. Hygienický limit pro území je dán zákonem na 55 dB. Je tedy prokázána přinejmenším limitní hluková zátěž z dopravy již dnes. Povoláním další zástavby a silniční propojkou Medlánský-Ivanovice dojde k dalšímu značnému nárůstu dopravy a překročení hygienických limitů hluku. Plánovači tyto limity musí nekompromisně respektovat. (Odkazují i na precedenční rozsudky Nejvyššího soudu 7 Tdo 991/2005 z 15. listopadu 2005 a Evropského soudního dvora C-237/07 z 25. 7. 2008.)



- Je zcela zřejmé a prokázáno dopravní studií MČ Medlánky (2011), že hlavní dopravní proud pojedje směrem do Brna přes ulici V Újezdech a Hudcovu a z Brna naopak.
- Navrhovaná zástavba za Řečkovickými kasárnami (plochy Cv3, Bv3 – smíšená obytná a bytová, volná, výška 16m) neodpovídá výšce a druhu stávající zástavby při ulici Terezy Novákové (Br2 – bytová rezidenční, výška 10m). Toto navrhované zintenzivnění zastavění a povolení výstavby dalších sídlišť a jejich napojení do Medláneckého údolí, kde se drží smog, podstatně zhorší hlukovou a imisní zátěž Medlánek. Lze tedy oprávněně namítat, že kromě hluku z dopravy, se dále podstatně zhorší imisní zátěž, především překročením limitu prachových částic PM10.
- Budova školy na ulici Hudcova, která těsně přiléhá sběrné komunikaci (nelze mezi ní a komunikací vysadit ani stromy ani keře, které by snížili hluk a prach) je již nyní velmi negativně zasažena dopravou a nelze ve třídách pravidelně větrat z důvodu hluku z dopravy a prachu.
- Měření prašnosti PM10 z 2. 2. 2011 - 3. 2. 2011 (69 µ/m<sup>3</sup>) prokázalo překročení hygienických limitů před ZŠ Hudcova. Propojení silnicemi Hudcova-Purkyňova situaci jenom zhorší. Na ulici Hudcova kromě základní školy je i Mateřská škola a SOS vesnička.
- V neposlední řadě odůvodňuji velkým zábořem kvalitní zemědělské půdy I, II a III stupně ochrany
- V konceptech nového ÚP bylo počítáno s velkou plochou městské zeleně na konci ulice V Újezdech, která nyní v návrhu zcela chybí. U Ivanovic se počítá s plochou městské zeleně Z u Medlánek nyní nikoliv. Návrh vůbec nepočítá s nedávnou výsadbou na pozemcích v této lokalitě plocha Me-4. Změnou ploch Cv3 a Bv3 v ploše Me-4 na plochu městské zeleně dojde k rozvoji těchto výsadeb a umožní realizaci nového Medláneckého parku mezi Medláankami a Řečkovickými. Dojde k posílení rekreační a pobytové funkce pro stávající i nové obyvatele.

## **Námítka/Připomínka\* č. 2:**

### **✦ Vymezení dotčeného území**

Medlánky, návrhové plochy územních rezerv pro bytovou výstavbu B-6 (zahrady při ul. Výcházková a Turistická) a komunikací O-5 (Turistická-V Újezdech/nadační) a O-6 (Purkyňova-Turistická)

### **✦ Obsah**

- Požadují vypuštění územních rezerv B-6 (Medlánecké zahrádky) a územních rezerv pro komunikace O-6 (Purkyňova-Turistická) a O-5 (Turistická-V Újezdech/nadační) a zachování ploch zahrádek I.

### **✦ Odůvodnění**

- Povolněním územních rezerv pro budoucí povolení výstavby v zahrádkách a její napojení silnicemi na ulici V Újezdech/Nadační a Purkyňovy dojde k nevratnému poškození charakteru Medlánek ve všech směrech, nejen z hlediska ochrany přírody a rekreační funkce Medlánek, ale především z hlediska pohody zdejšího bydlení a kvality prostředí.
- Jako vysoce problematické a nevhodné vidím navrhovanou územní rezervu pro zástavbu zahrádek pod vrcholem Bosně a silniční propojení z ul. V Újezdech/Nadační

na ul. Turistickou (u křížku), která je vedena těsně kolem dětského hřiště a přes biokoridor kolem Medláneckého potoka. Dále pak silniční průtah z ul. Turistické (u křížku) na ulici Purkyňova.

### Námítka/Připomínka\* č. 3:

#### ▲ Vymezení dotčeného území

Medlánky-Komín, silnice kolem Medláneckého letiště a nový zadní vstup do ZOO

#### ▲ Obsah

- |   |  |   |
|---|--|---|
| 6 | ○ Požadují vypuštění nového zadního vstupu do ZOO a k ní navrhované silnice kolem Medláneckého letiště (území přestavby, které umožňuje stavbu silnice).   | 6 |
| 7 | ○ Požadují vypuštění silnice kolem letiště z veřejně prospěšných staveb (vy/0/0340)  | 7 |
| 8 | ○ Požadují zmenšit rozsah plochy pro rozvoj ZOO tak, aby byl vytvořen prostor pro plynulý přechod areálu do přírodního zázemí v krajině a umožněno nezbytné doplnění trvalých liniových prvků krajinné zeleně pro posílení vodozadržných funkcí krajiny, boje se suchem a migraci rostlin a živočichů. | 8 |

#### ▲ Odůvodnění

- Silnice kolem Medláneckého letiště a její přivedení k novému zadnímu vstupu do ZOO nenávratně poškodí rekreační lokalitu využívanou vícero městskými částmi.
- Pro zachování současných rekreačních hodnot je nutné zachovat stávající stav bez automobilové dopravy.
- V ZOO Brno je dlouhodobě plánována nákladná investice za stovky milionů do vybudování nového vstupu s parkovištěm od ulice Ondrovy a do nových atrakcí.
- K přesměrování návštěvníků mimo tento hlavní vstup není žádný důvod a navíc je ekonomicky nevhodné nejen pro ZOO, ale i pro město (budování nákladné komunikační infrastruktury, zatěžování dalších oblastí bydlení dopravou) a jeví se jako účelové.
- V okolí letiště jsou dle opatření obecné povahy civilního úřadu pro letectví (vydané 8.4.2020, spis. zn.: 16/730/0051/OPLKCM/01/20) stanovena ochranná pásma, mimo jiných také proti klamavým a nebezpečným světlům. Tyto ochranná pásma budou povolením silnice kolem Medláneckého letiště porušena.

### Námítka/Připomínka\* č. 4:

#### ▲ Vymezení dotčeného území

Medlánky, lokalita Technologického parku Me-1 (od Medláneckého parku ke stávající konečné tramvaje č. 12)

#### ▲ Obsah

- |   |  |   |
|---|--|---|
| 9 | ○ Nesouhlasím s povolením výstavby bytových domů, které umožňují plochy C/v3 (plocha smíšená obytná) a požadují jejich změnu na plochy W/v3 (komerční vybavenost/kanceláře).                           | 9 |
| 1 | ○ Nesouhlasím s navrhovanou sbernou komunikací z technologického parku k ZŠ Hudcova a požadují změnu na plochu přestavby od navrhované nové konečné tramvaje č. 12 (u stávající panelky) k ZŠ Hudcova. | 1 |
| 0 | <b>Odůvodnění</b>  | 0 |

- V konceptech nového ÚP se v těchto plochách navrhovaly pouze kancelářské objekty



- nikoliv bytové domy
- Povolení výstavby bytových domů s obchody v této lokalitě dojde k překročení kapacity ZŠ Hudcova v Medlánkách, která je již nyní na hranici kapacity
  - Budova školy na ulici Hudcova, která těsně přiléhá sběrné komunikaci (nelze mezi ní a komunikací vysadit ani stromy ani keře, které by snížily hluk a prach) je již nyní velmi negativně zasažena dopravou a nelze ve třídách pravidelně větrat z důvodu hluku z dopravy a prachu. Z těchto důvodů nelze přivést ještě shora na křižovatku Hudcova u školy kapacitní sběrnou komunikaci z lokalit Technologického parku.
  - Měření prašnosti PM10 z 2. 2. 2011 - 3. 2. 2011 (69  $\mu\text{m}^3$ ) prokázalo překročení hygienických limitů před ZŠ Hudcova. Propojení silnicemi Hudcova-Purkyňova situaci jenom zhorší. Na ulici Hudcova kromě základní školy je i Mateřská škola a SOS vesnička.

**Výše uvedené námítky/připomínky\* dále odůvodňuji a požaduji:**

Požaduji dodržet:

Požaduji, aby při posuzování těchto návrhů byla plně respektovaná závazná Směrnice Rady EU 96/62/ES o posuzování a řízení kvality vnějšího ovzduší, kde jsou stanoveny dnes platné zákonné limity pro prašnost (PM10), ale i závazná Směrnice Evropského parlamentu a Rady 2008/50/ES ze dne 21. 5. 2008 o kvalitě ovzduší a čistším ovzduší pro Evropu, kterou jsou státy EU vázány zavést přísnější normy pro prašnost (PM10 a PM2.5).

Státní politiku životního prostředí České republiky 2012–2020 – přehled vybraných cílů - snížit zábery nenarušené krajiny pro nové aktivity, chránit kvalitní segmenty přírodního charakteru v zastavěných územích. - **Chránit půdu před zábery a neodpovědným rozšiřováním měst a obcí mimo současná zastavěná území.** - **Uplatňovat všeobecnou strategii šetrné dopravy a její minimalizace.** - **Zastavit zvyšování hluku, zejména dopravního.**

Akční plán zdraví a životního prostředí ČR - **Zastavit nárůst hluku, zejména dopravního a snižovat expozici hluku prostředky územního plánování.**

Dlouhodobý program zlepšování zdravotního stavu obyvatelstva ČR. Zdraví pro všechny v 21. století (2002) – přehled vybraných cílů - Snižovat vliv dopravy na životní prostředí a zdraví obyvatel. - **Kontrolovat dodržování přípustné hladiny hluku.**

Opatření obecné povahy civilního úřadu pro letectví (vydané 8.4.2020, spis. zn.: 16/730/0051/OPLKCM/01/20), které vymezuje ochranná pásma s výškovým omezením staveb, proti nebezpečným a klamavým světlům a dalších omezení obsažených v tomto opatření.

Navrhované změny v návrhu nového ÚP města Brna by vedly, jak k zásahu do mých práv na příznivé životní prostředí, v právu na nerušené užívání své nemovitosti, ale také k zásahu do mých vlastnických práv, neboť cena mnou vlastněných nemovitostí by se v případě uskutečnění záměrů v návrhu územního plánu snížila.

Všechny pozitivní přírodní, kulturní, civilizační a estetické hodnoty Medlánek vedle své jedinečnosti, které Medlánkám dávají, tedy zároveň tvoří limity jejího rozvoje, a to jak v pozitivním tak negativním slova smyslu s ohledem na trvalou udržitelnost zdejšího území. Další navrhovaná rozsáhlá bytová výstavba v lokalitě za Duhovými Poli směrem k Ivanovicím, případně bytová



výstavba na úkor zahrádek a nové silniční spojky s Ivanovicemi, Komínem a průtahy Medlánkami by ve svém důsledku znamenaly významné snížení kvality zdejšího bydlení, který nelze v žádném případě vnímat jako trvale udržitelný rozvoj území. Nelze v žádném případě považovat za vhodné ani rozumné, aby připravovaný rozvoj města Brna byl prováděn na úkor kvality bydlení a životního prostředí obyvatel Medlánek, přičemž návrh územního plánu takové negativní dopady ve svém důsledku přináší. Mám za to, že navržené řešení není v souladu s cílem územního plánování ve smyslu stavebního zákona.

V Christchurch dne 26.6. 2020

Podpis:



## **MMB/0264219/2020**

### **Připomínka č.1**

#### **Vyhodnocení připomínky:**

*V rámci podání je vysloven požadavek na vypuštění komunikačního propojení mezi Medládkami a Ivanovicemi, od ulice V Újezdech, označeným ve výkrese 2.2 jako R/1.*

*Vyhodnocení z r. 2020:*

*„Záměr R/1 má přímou souvislost s rozvojem MČ Brno-Řečkovice a MČ Brno-Ivanovice a tento záměr nelze vypustit, ale jeho podoba dozná změn.*

*V upraveném návrhu budou doplněny plochy rozvoje na k.ú. Ivanovice a záměr R/1 nebude propojován na k.ú. Medládky a bude veden v koridoru ulice Terezy Novákové (záměr R/31).“*

*Pro dokladování transparentnosti procesu vyhodnocení podání a pro úplnost uvádíme, že v předmětném území došlo ke změně. Ve výsledném řešení Návrhu nového ÚPmB byla poloha záměru R/1 upravena a záměr je připojen na ulici Žilkovu v MČ Brno-Řečkovice a Mokrý Hora. S územím MČ Brno-Medládky není propojen.*

*Tato změna však nemá vliv na podstatu vyhodnocení požadavku podatele.*

### **Připomínka č.2**

#### **Vyhodnocení připomínky:**

*Požadujete změnit v návrhové ploše Me-4 plochy C/v3 a B/v3 na plochu městské zeleně. Na základě doporučení samosprávy města k vypořádání námitek a připomínek doručených k projednanému Návrhu nového ÚP nebudou návrhové stavební plochy bydlení B a smíšená obytná C v části lokality Me-4 (severně ulice V Újezdech) vymezeny. Zůstane zachováno stávající funkční využití dle platného ÚPmB – pro zemědělský půdní fond, požadovaná plocha městské zeleně pro nový park nebude vymezena. Rozvojová lokalita Me-4 bude zredukována a zůstane pouze část s návrhovými plochami pro veřejnou vybavenost.*

### **Připomínka č.3**

#### **Vyhodnocení připomínky:**

*Pro dokladování transparentnosti procesu vyhodnocení podání je uveden také mezitímní pracovní výrok a odůvodnění, tj. vyhodnocení z r. 2020:*

*Připomínce nebylo v roce 2020 vyhověno, protože: Podatel požadujete v rozvojové lokalitě R-3 snížit výškovou úroveň a strukturu zástavby v plochách B a C z v3 na r2. To by však znamenalo eliminovat úroveň vhodnou pro městskou zástavbu v úrovni 6-16 m na úroveň pro rezidenční zástavbu s rodinnými domy do úrovně jen 10 m. Lokalita není určena pro výstavbu rodinných domů, je vhodná zejména pro zástavbu nízkopodlažních obytných domů. Pouze v okrajových plochách navazujících na výstavbu stávajících rodinných domů byla zvolena výšková úroveň 2.*

*Konečné rozhodnutí o připomínce a odůvodnění tohoto rozhodnutí se vztahuje k výslednému řešení Návrhu nového ÚPmB:*

*Věcný obsah připomínky byl uplatněn opakovaně při 1. opakovaném veřejném projednání. Podatel požaduje změnit regulativy u ploch v rámci předmětné rozvojové lokality z B/v3 a C/v3 na B/r2 a C/r2. Podnět na změnu regulativu u předmětné plochy B/k3 na B/r2 podala také MČ Brno-Řečkovice. Určený zastupitel RNDr. Filip Chváta, PhD. dle § 53 odst. (1) stavebního zákona uplatnil v procesu vyhodnocování výsledků projednání dopisem č.j. MMB/0477610/2021 ze dne 13.9.2021 na základě doporučení RMB R8/168 konané dne 1.9.2021 podnět na zohlednění místních zájmů MČ Brno-Řečkovice a to u plochy bydlení v lokalitě Díly (mezi areálem kasáren a zástavbou v ul. Žilkova) snížit výšku zástavby na 2; tj. na místo uvedené B/k3 změnit regulativ na B/r2. Městské části jsou dle Statutu města Brna oprávněny uplatňovat právo na místní samosprávu ve specifickém režimu prostřednictvím vyjádření k projednávaným územně plánovacím dokumentacím.*

*Na základě výsledků projednání byly místní zájmy městské části Brno-Řečkovice zohledněny a Návrh pro druhé veřejné opakované projednání bude upraven (u předmětné plochy dojde*

ke změně regulativu z B/k3 na B/r2 a k vymezení plochy smíšené obytné C/k3 podél budoucí městské třídy). Touto úpravou je částečně reagováno také na požadavek podatele.

Plochy smíšené obytné C/k3 (potažmo C/v3) zůstanou ovšem zachovány v původní podobě (nebude se měnit ani výška ani uspořádání zástavby). Plochy smíšené obytné (C) jsou vymezeny podél plánovaných komunikací, respektive podél budoucí městské třídy. Vyšší úroveň zástavby i kompaktní uspořádání zástavby je u nich zvoleno záměrně, aby bylo zajištěno odclonění negativních vlivů dopravy od ploch bydlení, které se nachází za nimi. Jejich navrhování podél rušnějších komunikací a městských tříd je pravidlem v celém ÚPmB.

#### **Připomínka č.4**

##### **Vyhodnocení připomínky:**

Na základě rozhodnutí Rady města Brna (RMB), které přijala na schůzi RMB č.R8/127 zahájené dne 20.1.2021 s pokračováním dne 25.1.2021, uplatnil určený zastupitel, radní pro územní plánování RNDr. Filip Chvátal, PhD. u pořizovatele připravovaného Územního plánu města Brna – Odboru územního plánování a rozvoje MMB, ve smyslu § 53 odst. (1) zákona č. 183/2006 sb., o územním plánování a stavebním řádu, ve znění pozdějších předpisů, podnět, aby vyhodnocení výsledků projednání dokončil v souladu s doporučením RMB. RMB doporučila řešení u problematických oblastí rozvoje města stěžejního charakteru, u předmětné územní rezervy B-7, B-8 a C-2 následujícím způsobem:

„Vzhledem k tomu, že došlo na úrovni ZÚR JMK k rozhodnutí o umístění koridoru komunikace R-43 na území města Brna, je možné učinit rozhodnutí a aktivovat územní rezervy tj. územní rezervy převést zpět do zastavitelných ploch dle projednané a vybrané varianty Konceptu ÚPmB či dílčích úprav. Aktivaci územních rezerv převedením do zastavitelných ploch však nelze v úpravě Návrhu ÚPmB před opakovaným veřejným projednáním doporučit, ale až po první aktualizaci nového ÚPmB v rámci Zprávy o uplatňování ÚPmB, případně samostatnou změnou nového ÚPmB. V Návrhu ÚPmB by tak byly územní rezervy ponechány vyjma těch, kde je na základě výsledků projednání doporučeno jejich vypuštění (např. právě předmětná B-7). V současné době je žádoucí aktivovat územní rezervu B-8 pro bydlení a C-2 na k.ú. Medlánský pro smíšené využití...“.

Na základě uvedeného pořizovatel dává pokyn územní rezervu B-7 z návrhu ÚPmB vypustit a územní rezervu B-8 aktivovat pro bydlení a C-2 pro smíšenou funkci v souladu s podnětem určeného zastupitele.

#### **Připomínka č.5**

##### **Vyhodnocení připomínky:**

Předmětem připomínky je požadavek na vypuštění územních rezerv pro bydlení B-6 a územních rezerv O-5 a O-6 pro veřejná prostranství. Z důvodu nesouhlasu MČ Brno-Medlánský s rozvojem na k.ú. území Medlánek bude územní rezerva B-6 vypuštěna a území bude ponecháno za účelem využití pro zahrádky I.

Na základě rozhodnutí Rady města Brna (RMB), které přijala na schůzi RMB č.R8/127 zahájené dne 20.1.2021 s pokračováním dne 25.1.2021 a 27.1.2021, uplatnil určený zastupitel, radní pro územní plánování RNDr. Filip Chvátal, PhD. u pořizovatele připravovaného Územního plánu města Brna – Odboru územního plánování a rozvoje MMB, ve smyslu § 53 odst. (1) zákona č. 183/2006 sb., o územním plánování a stavebním řádu, ve znění pozdějších předpisů podnět, aby vyhodnocení výsledků projednání dokončil v souladu s doporučením RMB. RMB doporučila řešení u problematických oblastí rozvoje města stěžejního charakteru, jednou z nich bylo i vypuštění územních rezerv na území Medlánek v souladu s požadavky MČ Brno-Medlánský. Z tohoto důvodu lze připomínce částečně vyhovět a územní rezervu B-6 vypustit s tím, že území bude ponecháno za účelem využití pro zahrádky I.

Vzhledem k nesouhlasu s původním vedením koridoru územní rezervy O-5 centrem Medlánek byla následně naznačena možnost změny jejího trasování. Tuto úpravu však z časových důvodů nebylo možné prověřit v potřebné podrobnosti a s podrobnějším vyhodnocením dopadů a vlivů na území.



*Aby bylo možné podrobněji prověřit toto území jednak z hlediska koncepce dopravy (Odboru dopravy MMB) a z hlediska územních dopadů (Odboru územního plánování a rozvoje MMB), bylo rozhodnuto z pozice pořizovatele o jejich vymezení.*

*Z tohoto důvodu bude územní rezerva O-6 v Návrhu ponechána beze změny a územní rezerva O-5 bude upravena do koridoru v návaznosti od územní rezervy O-6 po propojení se záměrem R/1.*

*Po zpracování podrobnějších prověřovacích studií budou vyhodnoceny dopady do území a až následně na základě doporučení bude rozhodnuto o těchto územních rezervách.*

*Územní rezerva O-6 bude ponechána v nezměněné podobě, koridor územní rezervy O-5 bude upraven a veden v pokračování územní rezervy O-6 směrem k záměru R/1.*

### **Připomínka č.6, Připomínka č.7**

#### **Vyhodnocení připomínky:**

*Tangenciální propojení městských částí Brno-Komín a Brno - Bystrc s MČ Brno-Medlánky je dlouhodobě sledované už v platném ÚPmB, pro které je zde vymezena plocha komunikací a prostranství místního významu s navazující plochou krajinné zeleně pro možnost umístění stromořadí či jiného krajinného prvku v rekreačně využívaném území. V Návrhu nového ÚPmB se rovněž v kontinuitě se stávajícím ÚPmB vymezuje plocha veřejného prostranství, která kopíruje stávající zpevněnou cestu vedoucí přes předmětné území (agreguje částečně i návrhovou plochu krajinné zeleně KV ze stávajícího ÚPmB, což je dáno měřítkem nového ÚPmB) a která vytváří podmínky pro žádoucí prostupnost územím. Z hlediska koncepce uspořádání dopravy slouží tato plocha pro vedení samostatné cyklotrasy. Zajišťuje dopravní obsluhu pro rozvojovou část brněnské ZOO ze strany Brna-Bystrce a stabilizovaného areálu Pily ČR, dále pak stabilizovaného areálu Policie ČR a medláneckého letiště ze strany Brna-Medlánek. Převážná část území je však určena pro nestavební využití, které negeneruje dopravní zatížení. Koridor již v současné době plní funkci obsluhy navazujících pozemků a jeho vymezení je nezbytné. Jeho šířka neznamená „výstavbu“ komunikace v celé šíři, ale umožňuje „kultivaci“ nevyhovujícího stavu a doplnění např. oboustranného stromořadí a zvýšení kvality prostupnosti pro pěší a cyklisty. To, jakým způsobem bude upraven provoz na tomto propojení nebo případně rozdělení na provozně nezávislé úseky není předmětem řešení územního plánu, ale úpravy organizace dopravy, která stanoví podmínky provozu, případně zamezí průjezdu nebo omezí některé nežádoucí pohyby.*

*Na základě rozhodnutí Rady města Brna (RMB) konané na schůzi RMB č.R8/127 zahájené dne 20.1.2021 s pokračováním dne 25.1.2021, uplatnil určený zastupitel, radní pro územní plánování RNDr. Filip Chvátal, PhD. u pořizovatele připravovaného Územního plánu města Brna – Odboru územního plánování a rozvoje MMB, ve smyslu § 53 odst. (1) zákona č. 183/2006 sb., o územním plánování a stavebním řádu, ve znění pozdějších předpisů, podnět, aby vyhodnocení výsledků projednání dokončil v souladu s doporučením RMB. Co se týče problematické oblasti rozvoje města RMB doporučila komunikační propojení Komín – Medlánky řešit jako návrhovou plochu veřejného prostranství O s tím, že část tohoto koridoru v prostoru od odbočky k rozvojové ploše ZOO k areálu Policie ČR bude stabilizován v rozsahu platného ÚPmB (bez integrace plochy zeleně).*

*Rozvojová lokalita Kn-6 pro rozvoj Zoologické zahrady musí mít územním plánem zajištěnou možnost dopravního napojení. Vymezení plochy veřejných prostranství pro zajištění dopravního napojení do západního vstupu ZOO tedy nelze vypustit.*

*Z výše uvedeného dále vyplývá, že veřejně prospěšná stavba Vy/O/0346 zůstane zachována.*

### **Připomínka č.8**

#### **Vyhodnocení připomínky:**

*Rozsah rozvojové plochy Kn-6 "Zoologická zahrada" zpracovatel vyhodnotil na základě II. varianty Konceptu, která byla upravena na základě Pokynů pro zpracování Návrhu ÚPmB, které schválilo Zastupitelstvo města Brna usnesením č. ZM7/3871 na zasedání konaném dne 19. 6. 2018; a vychází taktéž z Generelu rozvoje ZOO města Brna z roku 2006. Plocha je*

určená pro expozici Safari. Zahrnuto je i plánované lokální biocentrum s regionálním biokoridorem.

Územní plán se netvoří na období v řádech jednotek let, ale na období několika desetiletí. Z toho důvodu nelze k vymezování nových návrhových ploch přistupovat prizmatem aktuálních plánů a projektů, ale je nutné umožnit vhodné rozšíření předmětných záměrů (v našem případě ZOO) i v dlouhodobém časovém horizontu.

Řešená lokalita bezprostředně navazuje na stávající areál brněnské ZOO, u kterého tak může dojít k plánovanému rozšíření. Je třeba uvést, že navrženým řešením dojde ke zmenšení ploch velkovýrobně obhospodařovaného půdního fondu, k jeho záboru však dojde s naprostým ohledem na přilehlé zemědělské plochy, u kterých nedojde ani ke snížení jejich prostupnosti ani ke ztížení jejich obhospodařování. SEA stanovuje, že plochy jsou akceptovatelné bez dalších podmínek nad rámec podmínek stanovených v ÚP.

Z toho důvodu bude rozvojová plocha Kn-6 ponechána v nezměněném stavu a ponechána bude také možnost nového vstupu na severní straně lokality. Návrh ÚPmB ovšem nestanovuje, a není to ani v jeho kompetenci, jaká bude konkrétní funkce a využití tohoto vstupu (např. zda půjde o vstup pro veřejnost nebo pouze o technický vstup). Z Návrhu ÚPmB bude vypuštěna plocha veřejného prostranství původně vymezená pro umístění parkoviště u tohoto severního vstupu.

### **Připomínka č.9**

#### **Vyhodnocení připomínky:**

Nesouhlasíte s případnou výstavbou bytových domů, kterou umožňují předmětné plochy smíšené obytné v rozvojové lokalitě Me-1 a požadujete změnu ve prospěch ploch komerční vybavenosti (W/v3).

Zpracovatel prověřil nutnost doplnit plochy komerční vybavenosti, a to v severní a jižní části lokality v návaznosti na realizované areály při ulici Purkyňova. Navyšování dalších ploch W není v lokalitě nutné (vyjma ploch v jihozápadní a severozápadní části předmětné lokality, které doplňují souvislý pás ploch komerční vybavenosti a byl u nich ponechám způsob využití W a vymezené plochy W v severní části). Přeměnou původně plánovaných ploch W na plochy smíšené obytné (C) je reagováno na deficitní funkci bydlení, což je jeden z hlavních problémů současné doby. Zvýšení možnosti stavět objekty pro bydlení, resp. pro smíšenou funkci, je základním požadavkem města a jde o jednu z hlavních úloh územního plánu. Předepsaná územní studie prověří potřebu umístění občanského vybavení, mateřské školy a veřejného prostranství o ploše min. 3000 m<sup>2</sup>. Pro tyto funkce je vhodná smíšená obytná plocha, mezi jejíž hlavní využití patří mimo bydlení také občanské vybavení shodné s plochami V a W, maloobchod, služby a nerušící výroba a sport. Ve smíšené obytné ploše je také nutné dodržet regulativ 30 % zeleně pro disponibilní pozemky, což se v plochách W v takové míře nevyžaduje. Navržení plochy smíšené obytné je z výše uvedených důvodů vhodnější jak plochy komerční vybavenosti W.

### **Připomínka č.10**

#### **Vyhodnocení připomínky:**

V rámci podání je vysloven nesouhlas se záměrem komunikačního propojení sběrného významu, označeného jako Me/1 z ul. Purkyňova do ul. Hudcova.

V souvislosti s úpravou komunikačních propojení v MČ Brno-Medlánky bude v návrhu pro opakované veřejné projednání upraven systém sběrných komunikací v území. Propojení sběrného charakteru Me/1 je sledováno v upravené poloze.

Prostup v území z ulice Purkyňovy do ulice Hudcovy je žádoucí ponechat koridorem veřejného prostranství.

Statutární město Brno

Doručeno: 26.06.2020

MMB/0264442/2020

listy: přílohy: 1

druh: list/sv:



mmb1es77392e6e

Magistrát města Brna  
odbor územního plánování a rozvoje  
Kounicova 67  
601 67 Brno

datovou schránkou ID: a7kbrn

Brno, 25. června 2020

k věci č. j. MMB/0202272/2020 ze dne 21. 5. 2020

**Připomínka k návrhu Územního plánu města Brna – k. ú. Veverí, parc. č. 345/11 a parc. č. 345/12**

V souvislosti s projednáváním nového Územního plánu města Brna ve lhůtě stanovené Veřejnou vyhláškou Magistrátu města Brna, odboru územního plánování č. j. MMB/0202272/2020 ze dne 21. 5. 2020 podáváme

### **připomínku**

k zařazení stávající zeleně umístěné na pozemcích parc. č. 345/11 a parc. č. 345/12 v k. ú. Veverí mezi nejvýznamnější zeleň vyznačenou v grafické části návrhu Územního plánu města Brna, dle přílohy č. 1 této připomínky,

a

### **navrhujeme**

nezahrnovat pozemky parc. č. 345/1 a parc. č. 345/11 v k. ú. Veverí do ploch nejvýznamnější zeleně města a vypustit z návrhu Územního plánu města Brna grafické značení nejvýznamnější zeleně na uvedených pozemcích.

### **Odůvodnění**

Na pozemku parc. č. 345/12, jehož celá výměra 193 m<sup>2</sup> je podle návrhu územního plánu zahrnuta mezi plochy s nejvýznamnější městskou zelení, se nachází jeden nižší soliterní kus lípy srdčité a čtyři skupiny listnatých a jehličnatých keřů o ploše přibližně 2 m<sup>2</sup>, 5 m<sup>2</sup>, 12 m<sup>2</sup> a 41 m<sup>2</sup>, část pozemku o výměře 120 m<sup>2</sup>, tedy jeho podstatnou plochu, tvoří parkový trávník bez okrasných rostlin. Dřeviny jsou vysazeny v zadní



k věci č. j. MMB/0202272/2020 ze dne 21. 5. 2020

Připomínka k návrhu Územního plánu města Brna – k. ú. Veveří, parc. č. 345/11 a parc. č. 345/12

části pozemku, pohledově se nezapojují do uliční fronty ani jiné sousední zeleně a nevytváří ani logický celek s budovou na pozemku parc. č. 345/1 (fotografie v příloze č. 2).

Mezi plochy s nejvýznamnější zelení města je zahrnut taktéž celý pozemek parc. č. 345/11 o výměře 519 m<sup>2</sup>. Podstatná část tohoto pozemku je oseta parkovým trávnikem bez okrasných rostlin, které doplňují dvě skupiny jehličnatých keřů o ploše přibližně 3 m<sup>2</sup> a 37 m<sup>2</sup>, na pozemku jsou vysazeny po jednom kusu paulovnie plstnatá a borovice kleč a dále dva solitérní listnaté keře. V ploše trávniku jsou umístěny také vlajkové stožáry. Z uličního pohledu převažuje zatravněná plocha, solitérní dřeviny v kontextu okolí nemají v pohledech zásadní význam.

Na obou pozemcích jsou vysazeny pouze běžné dřeviny, kompozice osázených ploch neodpovídá skutečně významné městské zeleni na protější straně Žerotínova náměstí. Vzrostlá zeleň na pozemcích parc. č. 345/11 a 345/12 měřítkem ani uspořádáním není pro architekturu místa významná. Zařazení výsadby na pozemcích parc. č. 345/11 a 345/12 je neopodstatněné, proto předkládáme výše uvedenou připomínku a návrh.

ZEPIKO spol. s r. o.

Příloha

1. Zákres lokality ve výřezu Koordinačního výkresu návrhu Územního plánu města Brna
2. Fotografie zeleně na pozemcích parc. č. 345/11 a parc. č. 345/12 (© Seznam, a.s., 2019)

k věci č. j. MMB/0202272/2020 ze dne 21. 5. 2020

Připomínka k návrhu Územního plánu města Brna – k ú. Veveří, parc. č. 345/11 a parc. č. 345/12

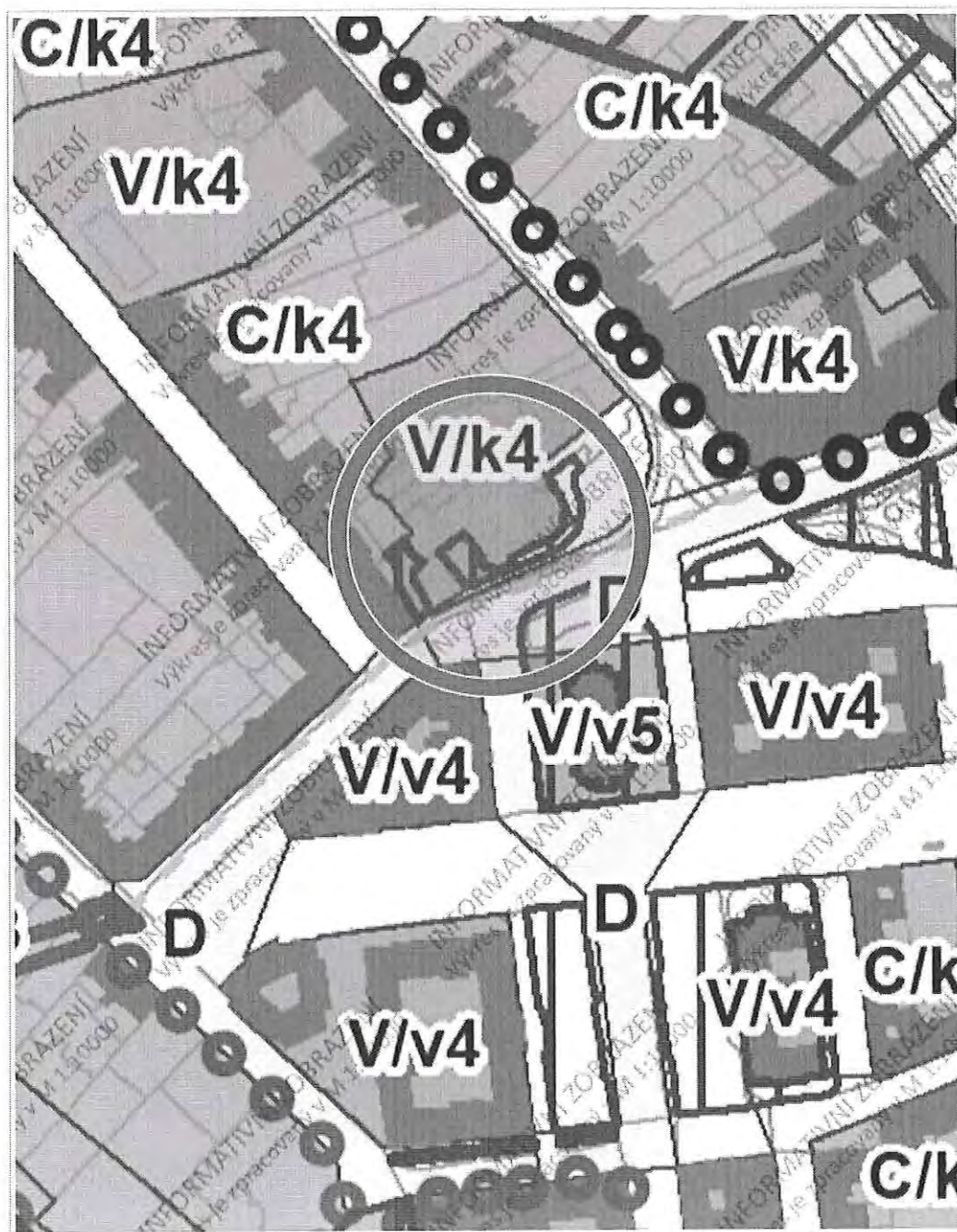
Příloha č. 1 Zákres lokality ve výřezu Koordinačního výkresu návrhu Územního plánu města Brna



Návrh ÚPmB - pro veřejné projednání

25. 6. 2020

anonymní uživatel



50 m


1 : 2 000



k věci č. j. MMB/0202272/2020 ze dne 21. 5. 2020

Připomínka k návrhu Územního plánu města Brna – k. ú. Veveří, parc. č. 345/11 a parc. č. 345/12

Příloha č. 2 Fotografie zeleně na pozemcích parc. č. 345/11 a parc. č. 345/12 (© Seznam, a.s., 2019)



**MMB/0264442/2020**

***Připomínka***

**Vyhodnocení připomínky:**

*Pozemky p.č. 345/11, 345/12 v k.ú. Veverí jsou vyznačeny jako plochy nejvýznamnější zeleně města Brna v koordinačním výkresu na základě Obecně závazné vyhlášky (OZV) o ochraně zeleně v městě Brně. Vynětí pozemků z plochy nejvýznamnější zeleně je nutné řešit novelou OZV s Odborem životního prostředí MMB.*



7756

DTTO 264447

MAGISTRÁT MĚSTA BRNA  
ODBOR ÚZEMNÍHO PLÁNOVÁNÍ  
A ROZVOJE

Statutární město Brno  
Doručeno: 26.06.2020  
MMB/0264449/2020  
Listy: přílohy: 2  
druh: 11/sv:



mmb1es77392e75

25

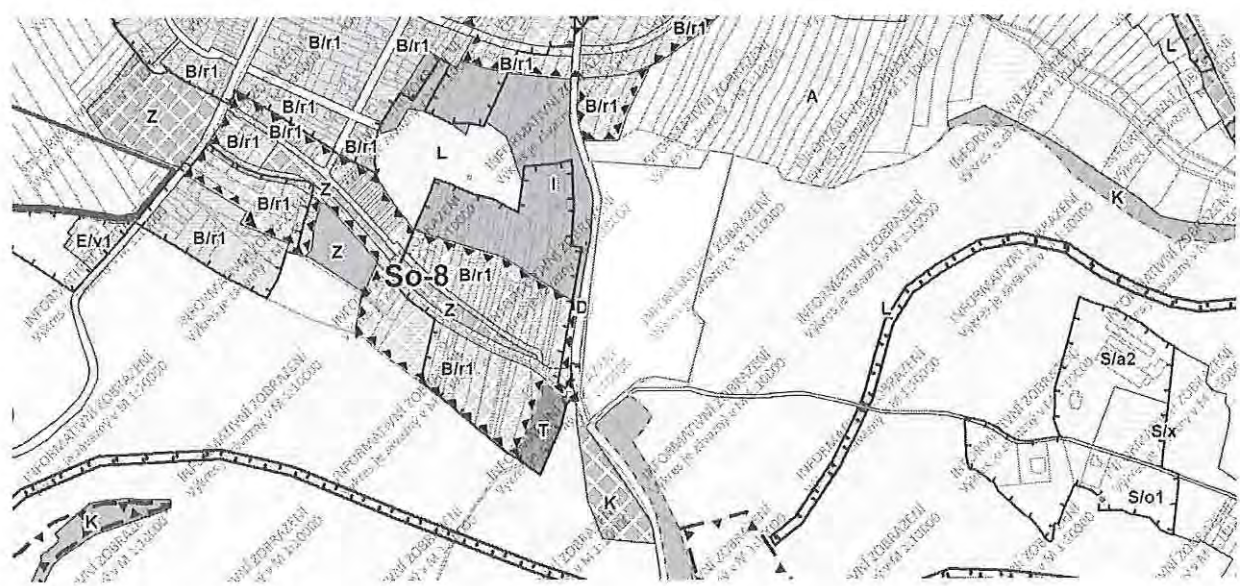
# PODÁNÍ K NÁVRHU

## Návrh Územního plánu města Brna

Podatel			
Typ subjektu:		Právnícká osoba	
Název organizace:		Menšík Skrušný, spol. s r.o.	
Adresa / sídlo:		Kolejní 3100/18, 61200 Brno	
Kontakt:		Kontaktní osoba:	[Redacted]
		Email:	[Redacted]
		Datum narození:	[Redacted]
		Telefon:	[Redacted]
Přípomínka	číslo:	1	

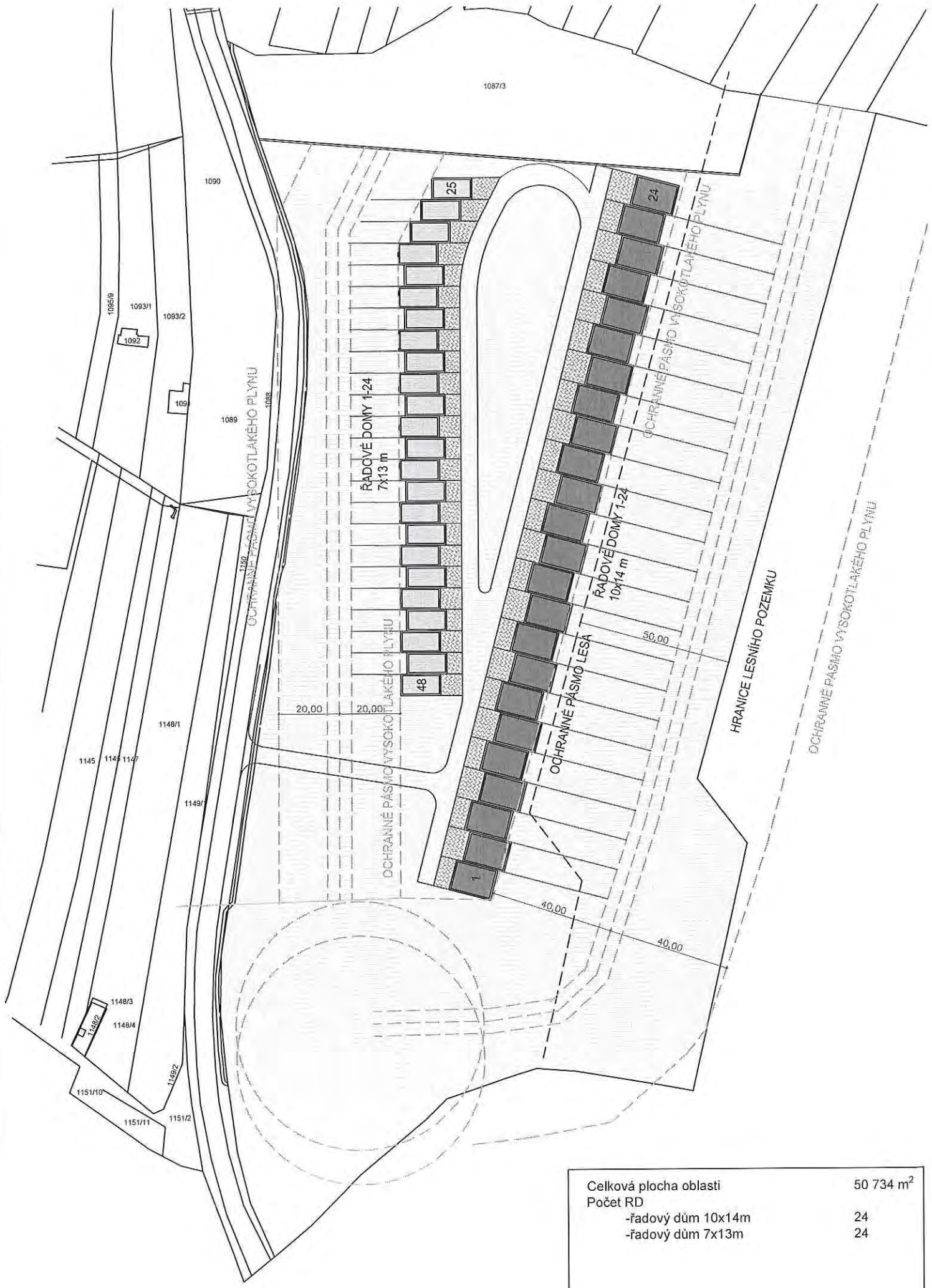
Žádáme Vás o změnu návrhu územního plánu z nestavební volné plochy (funkce - zemědělská plocha) na plochu stavební (funkce - bydlení). Jedná se o parcelu č. 1087/1 o rozloze 50 734 m viz. zákres do mapy. S ohledem na to, že parcelou prochází vysokotlaký plyn a jsou zde rozsáhlá anodová pásma a pozemek sousedí s lesním pozemkem, dovolujeme si zaslat návrh umístění možných RD s ohledem na již zmíněná ochranná pásma. Dále zde probíhá cca. středem parcely vedení vysokého napětí, které bude přeloženo a zapuštěno do země a trasováno po hranici pozemku.

Přípomínka číslo 1 (zákres)



V Brně dne 26.6.2020	Podpí	[Redacted Signature]	
Vyplněný formulář zašlete na níže uvedenou adresu: Magistrát města Brna, Odbor územního plánování a rozvoje, Kounicova 67, 601 67 Brno			





Celková plocha oblasti	50 734 m <sup>2</sup>
Počet RD	
-řadový dům 10x14m	24
-řadový dům 7x13m	24

## **MMB/0264449/2020**

### **Připomínka**

#### **Vyhodnocení připomínky:**

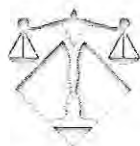
*Podatel připomínky nesouhlasí s vymezenou plochou zemědělskou a požaduje vymežit plochu bydlení.*

*Územní plán v souladu s § 43 odst. (1) „stavebního zákona“ stanoví zejména základní koncepci rozvoje území obce, ochrany jeho hodnot, jeho plošného a prostorového uspořádání (dále jen "urbanistická koncepce"), uspořádání krajiny a koncepci veřejné infrastruktury atd. Plochy s rozdílným způsobem využití se dle vyhlášky č. 501/2006 Sb., o obecných požadavcích na využívání území, vymezují především dle stávajícího nebo požadovaného způsobu využití a vymezují se i s ohledem na specifické podmínky a charakter území zejména z důvodu omezení střetů vzájemně neslučitelných činností a požadavků na uspořádání a využívání daného území. Pouze druh pozemku či způsob využití pozemku vyplývající z KN nejsou pro vymezení ploch s rozdílným způsobem využití v územním plánu primárním a jediným kritériem.*

*Zpracovatel Návrhu ÚPmB tak na základě výše uvedeného a své odbornosti prověřil, vyhodnotil a navrhl nejvhodnější možné řešení funkčního využití pozemků předmětného území. Při tvorbě vycházel zejména z aktuálních podkladů a Pokynů pro vypracování Návrhu ÚPmB, které schválilo Zastupitelstvo města Brna usnesením č. ZM7/3871 na zasedání konaném dne 19. 6. 2018. Území Soběšic mělo být dle dohody s MŽP ČR z hlediska záboru ZPF řešeno dle varianty II. Konceptu ÚPmB, s úpravou řešení rozvojové lokality So-6 a So-1 dle var. I. s vypuštěním plochy So/S/1 (viz příslušná varianta výkresu záboru ZPF Konceptu ÚPmB), kde měla být ponechána plocha zemědělská resp. ZPF. Návrhem ÚPmB jsou tak v dané MČ naplněny Pokyny pro vypracování Návrhu ÚPmB a předmětná lokalita tak bude vymezena také z důvodu zachování kontinuity pořizované nové územně plánovací dokumentace i nadále jako plocha zemědělská (také v platném ÚPmB je vymezena plocha zemědělská).*

*Mimo již vymezené zastavitelné lokality je nežádoucí rozšiřovat plochy pro další výstavbu zejména bydlení a tak prohlubovat negativní vlivy vnitřní suburbanizace (viz Zadání ÚP). Nadměrný rozvoj k.ú. Soběšice v oblasti bydlení by vyžadovalo doplnit především základní veřejnou vybavenost – školu, plochy pro sport včetně zajištění dopravní obsluhy a prostupů do krajiny.*

*Na základě uvedeného, z důvodu zachování kontinuity pořizované územně plánovací dokumentace a v souladu s právními předpisy není účelné a odůvodněné měnit předmětnou plochu zemědělskou, která nejlépe reflektuje využití území a je v souladu s charakterem okolního území, a není tak žádoucí zde vymezovat plochu bydlení a zintenzivňovat tak využití území na úkor volné krajiny a to také především v případě dosud nevyčerpaných návrhových a zastavitelných ploch vymezených v rámci k.ú. Soběšice. Navrženým řešením jsou náležitě plněny cíle územního plánování, zejména dle § 18 odst. 4, 5 a 6, jež ukládají v procesu územního plánu dbát na ochranu nezastavěného území, přírody a krajiny.*



7001

Statutární město Brno

Doručeno: 26.06.2020

MMB/0264459/2020

listy: přílohy: 2

druh: li/sv:



mb1es77392e7d

DS

Magistrát města Brna  
Odbor územního plánování a rozvoje  
Kounicova 67  
601 67 Brno

*prostřednictvím datové schránky*

V Brně dne 26. 6. 2020

Podatel:

[Redacted]

[Redacted]

Věc: **Připomínky k návrhu Územního plánu města Brna**

### I.

Podatel těchto připomínek má pronajatý pozemek v lokalitě označené návrhem Územního plánu města Brna jako rozvojová lokalita JU-2 Veslařská, S/a2, nacházející se v Městské části Jundrov, katastrálním území Jundrov, na pozemcích parc. č. 187, 188, 460/1, 460/2.

Podle předloženého návrhu Územního plánu města Brna má být shora uvedená lokalita nově definována jako „plocha sportu“, což neodpovídá stávajícímu určení dotčených pozemků, které jsou dlouhodobě užívány jako zahrádkářská kolonie. Vzhledem k tomu, že podatel s novým určením lokality zásadně nesouhlasí, podává tímto k návrhu Územního plánu města Brna své následující připomínky.

### II.

Podatel je přesvědčen o tom, že pro navrhovanou změnu ve vymezení předmětné lokality není dán žádný rozumný důvod, neboť tato změna není ani v zájmu osadníků zahrádkářské kolonie, ani v zájmu obyvatel města Brna.

Podatel zdůrazňuje, že stávající funkční pojetí lokality jako zahrádkářské kolonie má svůj **nenahraditelný smysl a význam**, a to jak pro osadníky kolonie, tak v širším smyslu i pro město Brno. Tento význam spočívá především v **socializační funkci** kolonie, kdy její osadníci za desítky let existence kolonie vytvořili společenství lidí, kteří se pravidelně scházejí a úzce spolupracují. Cílem města Brna by pak podle podatele měla být podpora této vzájemné sounáležitosti a socializace mezi lidmi, a nikoliv jejich individualizace. Ztrátu vzájemných vazeb by přitom osadníci kolonie pociťovali velmi negativně. S tím souvisí rovněž nezanedbatelná **psychologická funkce** zahrádkářské kolonie, která pro její osadníky skýtá možnost

popracovního a volnočasového využití, a tím přispívá k duševnímu rozvoji, jakož i k udržení tělesného zdraví.

Tradice zahrádkářské kolonie má však svůj pozitivní efekt také **v rovině ekologické**, kdy každá zahrada přispívá k zachování zdravého životního prostředí ve městě. Uvedené ještě nabývá na významu v souvislosti s polohou kolonie nedaleko městského okruhu (ul. Pisárecká), v důsledku čehož tak kolonie tvoří přirozenou bariéru a přispívá ke zdravému ovzduší v přilehlých lokalitách (městské části Pisárky, Jundrov). Podatel k tomu podotýká, že zejména v poslední době je mezi vyspělými městy trendem rozšiřovat zelené plochy, a nikoliv je zmenšovat.

Bez významu ovšem nezůstává ani **ekonomická stránka věci**, jelikož osadníci investovali do rozvoje kolonie značné množství úsilí a finančních prostředků, které se pozitivně projevilo v podobě, jakou má kolonie dnes. Nejenže by tedy změnou využití lokality vznikla finanční škoda osadníkům, ale estetickou škodu by pocítili také návštěvníci kolonie a kolemjdoucí, kteří nezdědka udržované zahrady obdivují.

Podatel má za to, že v okolí předmětné lokality se nachází dostatek příležitostí ke sportovnímu využití (zmínit je možné např. blízké tenisové kurty, fotbalové hřiště či cyklostezku podél řeky Svratky), a není proto zapotřebí ničit území v zájmu vybudování dalšího sportoviště.

**S ohledem na všechny výše uvedené skutečnosti podatel navrhuje, aby byl stávající stav zachován. Pokud by mělo dojít ke změně územního plánu v rámci dané lokality, pak podatel navrhuje, aby předmětná lokalita byla změněna na plochu zahrádek.**







## PLNÁ MOC

zastupoval

při veškerých úkonech a jednáních v rámci řízení o územním plánu města Brna, vč. pořízení změny takového územního plánu, vedeném podle zákona č. 183/2006 Sb., o územním plánování a stavebním řádu (stavební zákon), Magistrátem města Brna, Odborem územního plánování a rozvoje.

Zmocněnec je oprávněn zejména, nikoliv však pouze, k tomu, aby za zmocnitele jednal s příslušnými orgány státní správy, účastnil se veřejného projednání návrhu územního plánu (jeho změny), podával připomínky a námítky do návrhu územního plánu (jeho změny) a vykonával veškerá práva, která zmocniteli v tomto řízení náleží, včetně využití opravných prostředků ve správním řízení a správním soudnictví.

Zmocněnec je dále oprávněn k tomu, aby přijímal doručované písemnosti, podával návrhy a žádosti, uznával uplatněné nároky, podával opravné prostředky, námítky a rozklad, vzdával se jich, vymáhal nároky, plnění nároků přijímal, jejich plnění potvrzoval nebo odmítal, a to vše i tehdy, je-li k tomu podle právních předpisů zapotřebí zvláštní plné moci.

Zmocnitel bere na vědomí, že shora uvedený zmocněnec je oprávněn ustanovit za sebe zástupce, a pokud jich ustanoví více, souhlasí s tím, aby každý z nich jednal samostatně.

V Brně dne 9. 4. 2020...

Přijímám zmocnění.

V Brně dne .....

## **MMB/0264459/2020**

### ***Připomínka***

#### **Vyhodnocení připomínky:**

*Podatel připomínky apeluje na zachování rozvojové lokality Ju-2 pro zahrádky. Pozemky v rozvojové lokalitě Ju-2 jsou ve vlastnictví statutárního města Brna. Dle platného ÚPmB jsou součástí zvláštní plochy pro rekreaci-R, které v návrhu nového ÚPmB odpovídá svými regulativy plocha sportu-S. Lokalita Ju-2 je součástí retenčního prostoru a z části je v aktivní zóně záplavového území. Využití části lokality v aktivní zóně záplavového území je podmíněno realizací protipovodňových opatření. Městská část požaduje využití lokality Ju-2 pro městskou zeleně-Z. Vzhledem k výše uvedenému a uplatněným námitkám a připomínkám bude lokalita Ju-2 vymezena do plochy městské zeleně-Z. Pozemky však mohou být do doby realizace městské zeleně využívány jako doposud pro zahrádky. Pořizovatel dává pokyn vymežit rozvojovou lokalitu Ju-2 do ploch městské zeleně-Z vyjma pozemků p.č. 192, 460/3, 460/4 v k.ú. Jundrov a modifikovat kartu lokality Ju-2 Veslařská.*



nmb1es77392e7f

Magistrát města Brna  
Odbor územního plánování a rozvoje  
Kounicova 67  
601 67 Brno

*prostřednictvím datové schránky*

V Brně dne 26. 6. 2020

Podatel:

Věc: **Přípomínky k návrhu Územního plánu města Brna**

### I.

Podatel těchto připomínek má pronajatý pozemek v lokalitě označené návrhem Územního plánu města Brna jako rozvojová lokalita JU-2 Veslařská, S/a2, nacházející se v Městské části Jundrov, katastrálním území Jundrov, na pozemcích parc. č. 187, 188, 460/1, 460/2.

Podle předloženého návrhu Územního plánu města Brna má být shora uvedená lokalita nově definována jako „plocha sportu“, což neodpovídá stávajícímu určení dotčených pozemků, které jsou dlouhodobě užívány jako zahrádkářská kolonie. Vzhledem k tomu, že podatel s novým určením lokality zásadně nesouhlasí, podává tímto k návrhu Územního plánu města Brna své následující připomínky.

### II.

Podatel je přesvědčen o tom, že pro navrhovanou změnu ve vymezení předmětné lokality není dán žádný rozumný důvod, neboť tato změna není ani v zájmu osadníků zahrádkářské kolonie, ani v zájmu obyvatel města Brna.

Podatel zdůrazňuje, že stávající funkční pojetí lokality jako zahrádkářské kolonie má svůj **nenahraditelný smysl a význam**, a to jak pro osadníky kolonie, tak v širším smyslu i pro město Brno. Tento význam spočívá předně v **socializační funkci** kolonie, kdy její osadníci za desítky let existence kolonie vytvořili společenství lidí, kteří se pravidelně scházejí a úzce spolupracují. Cílem města Brna by pak podle podatele měla být podpora této vzájemné sounáležitosti a socializace mezi lidmi, a nikoliv jejich individualizace. Ztrátu vzájemných vazeb by přitom osadníci kolonie pocítovali velmi negativně. S tím souvisí rovněž nezanedbatelná **psychologická funkce** zahrádkářské kolonie, která pro její osadníky skýtá možnost popracovního a volnočasového vyžití, a tím přispívá k duševnímu rozvoji, jakož i k udržení tělesného zdraví.

Tradice zahrádkářské kolonie má však svůj pozitivní efekt také **v rovině ekologické**, kdy každá zahrada přispívá k zachování zdravého životního prostředí ve městě. Uvedené ještě nabývá na významu v souvislosti s polohou kolonie nedaleko městského okruhu (ul. Pisárecká), v důsledku čehož tak kolonie tvoří přirozenou bariéru a přispívá ke zdravému ovzduší v přílehlých lokalitách (městské části Pisárky, Jundrov). Podatel k tomu podotýká, že zejména v poslední době je mezi vyspělými městy trendem rozšiřovat zelené plochy, a nikoliv je zmenšovat.


Bez významu ovšem nezůstává ani **ekonomická stránka věci**, jelikož osadníci investovali do rozvoje kolonie značné množství úsilí a finančních prostředků, které se pozitivně projevilo v podobě, jakou má kolonie dnes. Nejenže by tedy změnou využití lokality vznikla finanční škoda osadníkům, ale estetickou škodu by pocítili také návštěvníci kolonie a kolemjdoucí, kteří nezdědka udržované zahrady obdivují.

Podatel má za to, že v okolí předmětné lokality se nachází dostatek příležitostí ke sportovnímu vyžití (zmínit je možné např. blízké tenisové kurty, fotbalové hřiště či cyklostezku podél řeky Svratky), a není proto zapotřebí ničit území v zájmu vybudování dalšího sportoviště.

**S ohledem na všechny výše uvedené skutečnosti podatel navrhuje, aby byl stávající stav zachován. Pokud by mělo dojít ke změně územního plánu v rámci dané lokality, pak podatel navrhuje, aby předmětná lokalita byla změněna na plochu zahrádek.**








## PLNÁ MOC

Já, níže podepsaná



tímto zmocňuji



### zastupoval


při veškerých úkonech a jednáních v rámci řízení o územním plánu města Brna, vč. pořízení změny takového územního plánu, vedeném podle zákona č. 183/2006 Sb., o územním plánování a stavebním řádu (stavební zákon), Magistrátem města Brna, Odborem územního plánování a rozvoje.

Zmocněnec je oprávněn zejména, nikoliv však pouze, k tomu, aby za zmocnitele jednal s příslušnými orgány státní správy, účastnil se veřejného projednání návrhu územního plánu (jeho změny), podával připomínky a námítky do návrhu územního plánu (jeho změny) a vykonával veškerá práva, která zmocniteli v tomto řízení náleží, včetně využití opravných prostředků ve správním řízení a správním soudnictví.

Zmocněnec je dále oprávněn k tomu, aby přijímal doručované písemnosti, podával návrhy a žádosti, uznával uplatněné nároky, podával opravné prostředky, námítky a rozklad, vzdával se jich, vymáhal nároky, plnění nároků přijímal, jejich plnění potvrzoval nebo odmítal, a to vše i tehdy, je-li k tomu podle právních předpisů zapotřebí zvláštní plné moci.

Zmocnitel bere na vědomí, že shora uvedený zmocněnec je oprávněn ustanovit za sebe zástupce, a pokud jich ustanoví více, souhlasí s tím, aby každý z nich jednal samostatně.

V Brně dne 9.4.2020



Přijímám zmocnění.

V Brně dne .....



## **MMB/0264461/2020**

### ***Připomínka***

#### **Vyhodnocení připomínky:**

*Podatel připomínky apeluje na zachování rozvojové lokality vymezené v Návrhu pro veřejné projednání 6/2020 Ju-2 pro zahrádky. Pozemky v rozvojové lokalitě Ju-2 jsou ve vlastnictví statutárního města Brna. Dle platného ÚPmB jsou součástí zvláštní plochy pro rekreaci-R, které v návrhu nového ÚPmB odpovídá svými regulativy plocha sportu-S. Lokalita Ju-2 je součástí retenčního prostoru a z části je v aktivní zóně záplavového území. Využití části lokality v aktivní zóně záplavového území je podmíněno realizací protipovodňových opatření. Městská část požaduje využití lokality Ju-2 pro městskou zeleň-Z. Vzhledem k výše uvedenému a uplatněným námitkám a připomínkám bude lokalita Ju-2 vymezena do plochy městské zeleně-Z. Pozemky však mohou být do doby realizace městské zeleně využívány jako doposud pro zahrádky. Pořizovatel dává pokyn vymežit rozvojovou lokalitu Ju-2 do ploch městské zeleně-Z vyjma pozemků p.č. 192, 460/3, 460/4 v k.ú. Jundrov a modifikovat kartu lokality Ju-2 Veslařská.*



7498

Statutární město Brno

Doručeno: 26.06.2020

MMB/0264467/2020

listy:

přílohy: 2

druh:

11/sv:



mb1es77392e85


DS

**Magistrát města Brna**  
**Odbor územního plánování a rozvoje**  
Kounicova 67  
601 67 Brno

*prostřednictvím datové schránky*

V Brně dne 26. 6. 2020

Podatel:



Věc: **Připomínky k návrhu Územního plánu města Brna**

### I.

Podatel těchto připomínek má pronajatý pozemek v lokalitě označené návrhem Územního plánu města Brna jako rozvojová lokalita JU-2 Veslařská, S/a2, nacházející se v Městské části Jundrov, katastrálním území Jundrov, na pozemcích parc. č. 187, 188, 460/1, 460/2.

Podle předloženého návrhu Územního plánu města Brna má být shora uvedená lokalita nově definována jako „plocha sportu“, což neodpovídá stávajícímu určení dotčených pozemků, které jsou dlouhodobě užívány jako zahrádkářská kolonie. Vzhledem k tomu, že podatel s novým určením lokality zásadně nesouhlasí, podává tímto k návrhu Územního plánu města Brna své následující připomínky.

### II.

Podatel je přesvědčen o tom, že pro navrhovanou změnu ve vymezení předmětné lokality není dán žádný rozumný důvod, neboť tato změna není ani v zájmu osadníků zahrádkářské kolonie, ani v zájmu obyvatel města Brna.

Podatel se zejména podivuje nad tím, že má být v místě faktické, několik desítek let udržované zahrádkářské kolonie, vybudováno sportoviště. Současný územní plán, který je platný již řadu let, sice ve stejném místě navrhoval umístit sportoviště, nicméně se tomu tak doposud nestalo, a to pravděpodobně jednak proto, že nikdo nechtěl narušovat faktický dosavadní stav, a dále z toho důvodu, že po vybudování dalšího sportoviště nebyla v dané lokalitě společenská poptávka. Faktický stav, který trvá několik desetiletí a je možné jej považovat za ustálený, by měl být nejen zachován, ale zejména pak zanesen do územního plánu. Jinými slovy – dotčená plocha by neměla sloužit k vybudování sportoviště, ale měla by být

v územním plánu změněna na plochu zahrádek. Podatel má za to, že sportoviště je již v lokalitě naprostý dostatek, a kdo má chuť být sportovně aktivní, má k tomu i mnoho míst v blízkém okolí, kde se může sportovně realizovat.

Bez významu ovšem nezůstává ani ekonomická stránka věci. Podatel užívá zahradu od roku 2010, kdy ji převzal v zanedbaném stavu; na zahradě se nacházela pouze malá chatka. Za deset let si zahradu s pomocí rodiny a přátel a za cenu vynaložení značného úsilí a finančních prostředků zvelebil, zasázel spousty stromů, pěstuje zeleninu nejrůznějších druhů a ovoce. Podatel má čtyřčlennou rodinu s malým domkem bez zahrady a je velmi rád, že má místo, kde může s rodinou trávit volný čas.

**S ohledem na všechny výše uvedené skutečnosti podatel navrhuje, aby byl stávající stav zachován. Pokud by mělo dojít ke změně územního plánu v rámci dané lokality, pak podatel navrhuje, aby předmětná lokalita byla změněna na plochu zahrádek.**







## PLNÁ MOC

Já, níže podepsaný, [redacted]

tímto zplnomocňuji [redacted]

se

[redacted] Brno, aby mne

### z a s t u p o v a l

při veškerých úkonech a jednáních v rámci řízení o územním plánu města Brna, vč. pořízení změny takového územního plánu, vedeném podle zákona č. 183/2006 Sb., o územním plánování a stavebním řádu (stavební zákon), Magistrátem města Brna, Odborem územního plánování a rozvoje.

Zmocněnec je oprávněn zejména, nikoliv však pouze, k tomu, aby za zmocnitele jednal s příslušnými orgány státní správy, účastnil se veřejného projednání návrhu územního plánu (jeho změny), podával připomínky a námítky do návrhu územního plánu (jeho změny) a vykonával veškerá práva, která zmocniteli v tomto řízení náležejí, včetně využití opravných prostředků ve správním řízení a správním soudnictví.

Zmocněnec je dále oprávněn k tomu, aby přijímal doručované písemnosti, podával návrhy a žádosti, uznával uplatněné nároky, podával opravné prostředky, námítky a rozklad, vzdával se jich, vymáhal nároky, plnění nároků přijímal, jejich plnění potvrzoval nebo odmítal, a to vše i tehdy, je – li k tomu podle právních předpisů zapotřebí zvláštní plné moci.

Zmocnitel bere na vědomí, že shora uvedený zmocněnec je oprávněn ustanovit za sebe zástupce, a pokud jich ustanoví více, souhlasí s tím, aby každý z nich jednal samostatně.

V Brně dne *10. 4. 2010*

[redacted] .....  
[redacted]

Přijímám zmocnění.

## **MMB/0264467/2020**

### ***Připomínka***

#### **Vyhodnocení připomínky:**

*Podatel připomínky apeluje na zachování rozvojové lokality Ju-2 pro zahrádky. Pozemky v rozvojové lokalitě Ju-2 jsou ve vlastnictví statutárního města Brna. Dle platného ÚPmB jsou součástí zvláštní plochy pro rekreaci-R, které v návrhu nového ÚPmB odpovídá svými regulativy plocha sportu-S. Lokalita Ju-2 je součástí retenčního prostoru a z části je v aktivní zóně záplavového území. Využití části lokality v aktivní zóně záplavového území je podmíněno realizací protipovodňových opatření. Městská část požaduje využití lokality Ju-2 pro městskou zeleně-Z. Vzhledem k výše uvedenému a uplatněným námitkám a připomínkám bude lokalita Ju-2 vymezena do plochy městské zeleně-Z. Pozemky však mohou být do doby realizace městské zeleně využívány jako doposud pro zahrádky. Pořizovatel dává pokyn vymežit rozvojovou lokalitu Ju-2 do ploch městské zeleně-Z vyjma pozemků p.č. 192, 460/3, 460/4 v k.ú. Jundrov a modifikovat kartu lokality Ju-2 Veslařská.*





4497

Statutární město Brno  
Doručeno: 26.06.2020  
MMB/0264468/2020  
listy: přílohy: 2  
druh: 11/sv:



mmb1es77392e86


JS

Magistrát města Brna  
Odbor územního plánování a rozvoje  
Kounicova 67  
601 67 Brno

*prostřednictvím datové schránky*

V Brně dne 26. 6. 2020

Podatel:



Věc: **Připomínky k návrhu Územního plánu města Brna**

#### I.

Podatel těchto připomínek má pronajatý pozemek v lokalitě označené návrhem Územního plánu města Brna jako rozvojová lokalita JU-2 Veslařská, S/a2, nacházející se v Městské části Jundrov, katastrálním území Jundrov, na pozemcích parc. č. 187, 188, 460/1, 460/2.

Podle předloženého návrhu Územního plánu města Brna má být shora uvedená lokalita nově definována jako „plocha sportu“, což neodpovídá stávajícímu určení dotčených pozemků, které jsou dlouhodobě užívány jako zahrádkářská kolonie. Vzhledem k tomu, že podatel s novým určením lokality zásadně nesouhlasí, podává tímto k návrhu Územního plánu města Brna své následující připomínky.

#### II.

Dle názoru podatele je návrh na umístění plochy sportovišť (jak v územním plánu současném, tak v navrhovaném) zcela nelogický. Z grafické části návrhu je patrné, že dotčená lokalita S/a2 se nachází v zahrádkářské oblasti, přičemž její okolí tvoří plocha zeleně. Výsek lokality S/a2 je vykrojen do citované plochy zeleně, kdy toto umístění, i z hlediska historického, postrádá jakýkoliv důvod a smysl.

**Zachování zahrádkářské kolonie by z ekologického hlediska mělo být v nejvyšším zájmu města Brna.** Podatel je toho názoru, že není správným řešením, aby místo zelené plochy vznikla plocha zastavěná, ať již štěrkem, betonem, antukou nebo jiným povrchem vhodným ke sportování. Dojde ke zvýšení prašnosti, zastavěná půda nebude vstřebávat vodu. Stromy, které budou pokáceny, již nebudou ochlazovat okolí.

Každá zahrada obecně přispívá k zachování zdravého životního prostředí ve městě. Uvedené ještě nabývá na významu v souvislosti s polohou kolonie nedaleko městského okruhu (ul. Pisárecká), v důsledku čehož tak kolonie tvoří přirozenou bariéru a přispívá ke zdravému ovzduší v přilehlých lokalitách (městské části Pisárky, Jundrov). Podatel k tomu podotýká, že zejména v poslední době je mezi vyspělými městy trendem rozšiřovat zelené plochy, a nikoliv je zmenšovat.


Vybudování sportoviště není vhodné ani z kapacitních důvodů. Pokud by tak v budoucnu vzniklo místo tradičních historických zahrádek fotbalové hřiště, tenisový kurt nebo jiná sportovní plocha, dozajista by vznikl problém například s parkováním nebo s dopravou. Již vybudovaná sportoviště přitom kapacity na parkování mají.

Podatel má za to, že v okolí předmětné lokality se nachází dostatek příležitostí ke sportovnímu vyžití (zmínit je možné např. blízké tenisové kurty, fotbalové hřiště či cyklostezku podél řeky Svratky), a není proto zapotřebí ničit území v zájmu vybudování dalšího sportoviště.

**S ohledem na všechny výše uvedené skutečnosti podatel navrhuje, aby byl stávající stav zachován. Pokud by mělo dojít ke změně územního plánu v rámci dané lokality, pak podatel navrhuje, aby předmětná lokalita byla změněna na plochu zahrádek.**







## PLNÁ MOC

Já, níže podepsaný,  
Brno,



tímto zmocňuji



, aby mne

### zastupoval


při veškerých úkonech a jednáních v rámci řízení o územním plánu města Brna, vč. pořízení změny takového územního plánu, vedeném podle zákona č. 183/2006 Sb., o územním plánování a stavebním řádu (stavební zákon), Magistrátem města Brna, Odborem územního plánování a rozvoje.

Zmocněnec je oprávněn zejména, nikoliv však pouze, k tomu, aby za zmocnitele jednal s příslušnými orgány státní správy, účastnil se veřejného projednání návrhu územního plánu (jeho změny), podával připomínky a námítky do návrhu územního plánu (jeho změny) a vykonával veškerá práva, která zmocniteli v tomto řízení náleží, včetně využití opravných prostředků ve správním řízení a správním soudnictví.

Zmocněnec je dále oprávněn k tomu, aby přijímal doručované písemnosti, podával návrhy a žádosti, uznával uplatněné nároky, podával opravné prostředky, námítky a rozklad, vzdával se jich, vymáhal nároky, plnění nároků přijímal, jejich plnění potvrzoval nebo odmítal, a to vše i tehdy, je-li k tomu podle právních předpisů zapotřebí zvláštní plné moci.


Zmocnitel bere na vědomí, že shora uvedený zmocněnec je oprávněn ustanovit za sebe zástupce, a pokud jich ustanoví více, souhlasí s tím, aby každý z nich jednal samostatně.

V Brně dne 9. 4. 2010



Přijímám zmocnění.

V Brně dne .....

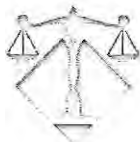


## **MMB/0264468/2020**

### ***Připomínka***

#### **Vyhodnocení připomínky:**

*Podatel připomínky apeluje na zachování rozvojové lokality Ju-2 pro zahrádky. Pozemky v rozvojové lokalitě Ju-2 jsou ve vlastnictví statutárního města Brna. Dle platného ÚPmB jsou součástí zvláštní plochy pro rekreaci-R, které v návrhu nového ÚPmB odpovídá svými regulativy plocha sportu-S. Lokalita Ju-2 je součástí retenčního prostoru a z části je v aktivní zóně záplavového území. Využití části lokality v aktivní zóně záplavového území je podmíněno realizací protipovodňových opatření. Městská část požaduje využití lokality Ju-2 pro městskou zeleně-Z. Vzhledem k výše uvedenému a uplatněným námitkám a připomínkám bude lokalita Ju-2 vymezena do plochy městské zeleně-Z. Pozemky však mohou být do doby realizace městské zeleně využívány jako doposud pro zahrádky. Pořizovatel dává pokyn vymežit rozvojovou lokalitu Ju-2 do ploch městské zeleně-Z vyjma pozemků p.č. 192, 460/3, 460/4 v k.ú. Jundrov a modifikovat kartu lokality Ju-2 Veslařská.*



7903

Statutární město Brno

Doručeno: 26.06.2020

MMB/0264469/2020

listy: přílohy: 2  
druh: li/sv:



mmb1es77392e87

DS

**Magistrát města Brna**  
**Odbor územního plánování a rozvoje**  
Kounicova 67  
601 67 Brno

*podáno prostřednictvím datové schránky*

V Brně dne 26. 6. 2020

Podatel:

Věc:

**Přípomínky k návrhu Územního plánu města Brna**

#### I.

Podatel těchto připomínek má pronajatý pozemek v lokalitě označené návrhem Územního plánu města Brna jako rozvojová lokalita JU-2 Veslařská, S/a2, nacházející se v Městské části Jundrov, katastrálním území Jundrov, na pozemcích parc. č. 187, 188, 460/1, 460/2.

Podle předloženého návrhu Územního plánu města Brna má být shora uvedená lokalita nově definována jako „plocha sportu“, což neodpovídá stávajícímu určení dotčených pozemků, které jsou dlouhodobě užívány jako zahrádkářská kolonie. Vzhledem k tomu, že podatel s novým určením lokality zásadně nesouhlasí, podává tímto k návrhu Územního plánu města Brna své následující připomínky.

#### II.

Podatel je zásadně proti přeměně zahrádkářské kolonie na sportoviště, a to zejména z důvodů ekologických. Především se jedná o záplavové území, kde by nadbytek vody mohl být pro sportoviště devastující, zatímco do travnaté plochy či půdy se voda dobře vsákne, což je navíc s ohledem na přetrvávající sucho žádoucí.

Na jednotlivých pozemcích jsou vysázeny desítky stromů a keřů, všude jsou pečlivě upravené záhony a trávníky – zahrádky tak tvoří plíce města. Nestará se o ně žádná příspěvková organizace města, vše upravují a obhospodařují jednotliví uživatelé na vlastní náklady. Město tedy nemusí vynakládat na tuto lokalitu žádné prostředky. Pokud by se vystavělo sportoviště, jistě by se náklady na výstavbu pohybovaly v milionech korun českých, zároveň by bylo nutné provádět údržbu sportoviště. Pokud by tedy zůstalo stávající využití lokality zachováno, město Brno by ušetřilo značné náklady.

Navíc, v dostupném okolí je možností sportovního využití více než dost (namátkou tenisový areál, hřiště na míčové sporty, řeka, kde se dá plavat nebo je možné využít blízký veslařský klub).

Ulice Veslařská je již nyní velmi zatížena dopravou, pravidelně se zde vytvářejí dopravní zácpy, není možné zde parkovat (na což si stěžují i místní). Pokud by vzniklo sportoviště, problémy s dopravou se znásobí.

Podatel dále vyzdvihuje sociální efekt kolonie, kdy jednotliví zahrádkáři mají navzájem velmi dobré vztahy a vypomáhají si. Postupem času tak vzniklo společenství, které by mohlo kvůli změně využití území zaniknout. Na zahrádkách se nyní střetávají a komunikují osoby napříč generacemi a udržují povědomí o tom, že ovoce a zelenina roste na zahradě a nerodí se v supermarketu. Většina zahrádkářů se snaží chovat ekologicky a kompostuje vše, co vyrobí.

Podatel je tak přesvědčen o tom, že pro navrhovanou změnu ve vymezení předmětné lokality není dán žádný rozumný důvod, neboť tato změna není ani v zájmu osadníků zahrádkářské kolonie, ani v zájmu obyvatel města Brna.

**S ohledem na všechny výše uvedené skutečnosti podatel navrhuje, aby byl stávající stav zachován. Pokud by mělo dojít ke změně územního plánu v rámci dané lokality, pak podatel navrhuje, aby předmětná lokalita byla změněna na plochu zahrádek.**





## PLNÁ MOC

Já, níže podepsaný  
tímto zplnomocňuji

aby mne

**zastupoval**

při veškerých úkonech a jednáních v rámci řízení o územním plánu města Brna, vč. pořízení změny takto územního plánu, vedením podle zákona č. 183/2006 Sb., o územním plánování a stavebním řádu (stavební zákon), Magistrátem města Brna, Odborem územního plánování a rozvoje.

Zmocněnec je oprávněn zejména, nikoliv však pouze, k tomu, aby za zmocnitelů jednal s příslušnými orgány státní správy, účastnil se veřejného projednání návrhu územního plánu (jeho změny), podával připomínky do návrhu územního plánu (jeho změny) a vykonával veškerá práva, která zmocniteli v tomto náleží; včetně využití opravných prostředků ve správním řízení a správním soudnictví.

Zmocněnec je dále oprávněn k tomu, aby přijímal domněvané písemnosti, podával návrhy a žádosti, uzuplatňoval nároky, podával opravné prostředky, námítky a rozklad, vzdával se jich, vymáhal nároky, i nároky přijímal, jejich plnění povizoval nebo odmítal, a to vše i tehdy, je-li k tomu podle práva předpisů zapotřebí zvláštní plné moci.

Zmocnitel bere na vědomí, že shora uvedený zmocněnec je oprávněn ustanovit za sebe zástupce, a řízení ustanoví více, souhlasí s tím, aby každý z nich jednal samostatně.

V Brně dne 8.4.2020

Přijímá znmocnění:

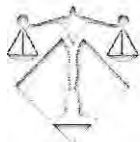
V Brně dne .....

## **MMB/0264469/2020**

### ***Připomínka***

#### **Vyhodnocení připomínky:**

*Podatel připomínky apeluje na zachování rozvojové lokality Ju-2 pro zahrádky. Pozemky v rozvojové lokalitě Ju-2 jsou ve vlastnictví statutárního města Brna. Dle platného ÚPmB jsou součástí zvláštní plochy pro rekreaci-R, které v návrhu nového ÚPmB odpovídá svými regulativy plocha sportu-S. Lokalita Ju-2 je součástí retenčního prostoru a z části je v aktivní zóně záplavového území. Využití části lokality v aktivní zóně záplavového území je podmíněno realizací protipovodňových opatření. Městská část požaduje využití lokality Ju-2 pro městskou zeleně-Z. Vzhledem k výše uvedenému a uplatněným námitkám a připomínkám bude lokalita Ju-2 vymezena do plochy městské zeleně-Z. Pozemky však mohou být do doby realizace městské zeleně využívány jako doposud pro zahrádky. Pořizovatel dává pokyn vymežit rozvojovou lokalitu Ju-2 do ploch městské zeleně-Z vyjma pozemků p.č. 192, 460/3, 460/4 v k.ú. Jundrov a modifikovat kartu lokality Ju-2 Veslařská.*



7791

Statutární město Brno

Doručeno: 26.06.2020

MMB/0264471/2020

listy:

přílohy: 2

druh:

li/sv:



DS

Magistrát města Brna  
Odbor územního plánování a rozvoje  
Kounicova 67  
601 67 Brno

*prostřednictvím datové schránky*

V Brně dne 19. 6. 2020

Podatel:



Věc: **Připomínky k návrhu Územního plánu města Brna**

#### I.

Podatel těchto připomínek má pronajatý pozemek v lokalitě označené návrhem Územního plánu města Brna jako rozvojová lokalita JU-2 Veslařská, S/a2, nacházející se v Městské části Jundrov, katastrálním území Jundrov, na pozemcích parc. č. 187, 188, 460/1, 460/2.

Podle předloženého návrhu Územního plánu města Brna má být shora uvedená lokalita nově definována jako „plocha sportu“, což neodpovídá stávajícímu určení dotčených pozemků, které jsou dlouhodobě užívány jako zahrádkářská kolonie. Vzhledem k tomu, že podatel s novým určením lokality zásadně nesouhlasí, podává tímto k návrhu Územního plánu města Brna své následující připomínky.

#### II.

Podatel je přesvědčen o tom, že pro navrhovanou změnu ve vymezení předmětné lokality není dán žádný rozumný důvod, neboť tato změna není ani v zájmu osadníků zahrádkářské kolonie, ani v zájmu obyvatel města Brna.

Podatel zdůrazňuje, že stávající funkční pojetí lokality jako zahrádkářské kolonie má svůj **nenahraditelný smysl a význam**, a to jak pro osadníky kolonie, tak v širším smyslu i pro město Brno. Tento význam spočívá předně v **socializační funkci** kolonie, kdy její osadníci za desítky let existence kolonie vytvořili společenství lidí, kteří se pravidelně scházejí a úzce spolupracují. Cílem města Brna by pak podle podatele měla být podpora této vzájemné sounáležitosti a socializace mezi lidmi, a nikoliv jejich individualizace.

Ztrátu vzájemných vazeb by přitom osadníci kolonie pocítovali velmi negativně. S tím souvisí rovněž nezanedbatelná **psychologická funkce** zahrádkářské kolonie, která pro její osadníky skýtá možnost popracovního a volnočasového vyžití, a tím přispívá k duševnímu rozvoji, jakož i k udržení tělesného zdraví.

Tradice zahrádkářské kolonie má však svůj pozitivní efekt také **v rovině ekologické**, kdy každá zahrada přispívá k zachování zdravého životního prostředí ve městě. Uvedené ještě nabývá na významu v souvislosti s polohou kolonie nedaleko městského okruhu (ul. Pisárecká), v důsledku čehož tak kolonie tvoří přirozenou bariéru a přispívá ke zdravému ovzduší v přilehlých lokalitách (městské části Pisárky, Jundrov). Podatel k tomu podotýká, že zejména v poslední době je mezi vyspělými městy trendem rozšiřovat zelené plochy, a nikoliv je zmenšovat.

Bez významu ovšem nezůstává ani **ekonomická stránka věci**, jelikož osadníci investovali do rozvoje kolonie značné množství úsilí a finančních prostředků, které se pozitivně projevilo v podobě, jakou má kolonie dnes. Nejenže by tedy změnou využití lokality vznikla finanční škoda osadníkům, ale estetickou škodu by pocítili také návštěvníci kolonie a kolemjdoucí, kteří nezřídka udržované zahrady obdivují.

Podatel má za to, že v okolí předmětné lokality se nachází dostatek příležitostí ke sportovnímu vyžití (zmínit je možné např. blízké tenisové kurty, fotbalové hřiště či cyklostezku podél řeky Svratky), a není proto zapotřebí ničit území v zájmu vybudování dalšího sportoviště.

**S ohledem na všechny výše uvedené skutečnosti podatel navrhuje, aby byl stávající stav zachován. Pokud by mělo dojít ke změně územního plánu v rámci dané lokality, pak podatel navrhuje, aby předmětná lokalita byla změněna na plochu zahrádek.**







## PLNÁ MOC

Já, níže podepsaná, [redacted]  
tímto zplnomocňuji [redacted], aby mne

### z a s t u p o v a l

při veškerých úkonech a jednáních v rámci řízení o územním plánu města Brna, vč. pořízení změny takového územního plánu, vedeném podle zákona č. 183/2006 Sb., o územním plánování a stavebním řádu (stavební zákon), Magistrátem města Brna, Odborem územního plánování a rozvoje.

Zmocněnec je oprávněn zejména, nikoliv však pouze, k tomu, aby za zmocnitele jednal s příslušnými orgány státní správy, účastnil se veřejného projednání návrhu územního plánu (jeho změny), podával připomínky a námítky do návrhu územního plánu (jeho změny) a vykonával veškerá práva, která zmocniteli v tomto řízení náleží, včetně využití opravných prostředků ve správním řízení a správním soudnictví.

Zmocněnec je dále oprávněn k tomu, aby přijímal doručované písemnosti, podával návrhy a žádosti, uznával uplatněné nároky, podával opravné prostředky, námítky a rozklad, vzdával se jich, vymáhal nároky, plnění nároků přijímal, jejich plnění potvrzoval nebo odmítal, a to vše i tehdy, je-li k tomu podle právních předpisů zapotřebí zvláštní plné moci.

Zmocnitel bere na vědomí, že shora uvedený zmocněnec je oprávněn ustanovit za sebe zástupce, a pokud jich ustanoví více, souhlasí s tím, aby každý z nich jednal samostatně.

V Brně dne 8. 4. 2020

Přijímám zmocnění.

V Brně dne .....



**Magistrát města Brna**  
**Odbor územního plánování a rozvoje**  
Kounicova 67  
601 67 Brno  
*prostřednictvím datové schránky*

V Brně dne 26. 6. 2020

Podatel:

Věc: **Připomínky k návrhu Územního plánu města Brna**

#### I.

Podatel těchto připomínek má pronajatý pozemek v lokalitě označené návrhem Územního plánu města Brna jako rozvojová lokalita JU-2 Veslařská, S/a2, nacházející se v Městské části Jundrov, katastrálním území Jundrov, na pozemcích parc. č. 187, 188, 460/1, 460/2.

Podle předloženého návrhu Územního plánu města Brna má být shora uvedená lokalita nově definována jako „plocha sportu“, což neodpovídá stávajícímu určení dotčených pozemků, které jsou dlouhodobě užívány jako zahrádkářská kolonie. Vzhledem k tomu, že podatel s novým určením lokality zásadně nesouhlasí, podává tímto k návrhu Územního plánu města Brna své následující připomínky.

#### II.

Současný platný Územní plán města Brna vymezuje lokalitu zahrádkářské kolonie jako plochu sportovišť, nicméně je nutné konstatovat, že tento stav neodpovídá skutečnosti. Jestliže k realizaci původního územního plánu, který platí již řadu let, nikdy nedošlo, je evidentní, že to nebylo zapotřebí. Uvedené souvisí se skutečností, že v průběhu doby došlo ve velmi blízkém (chůzí dostupném) okolí k vybudování řady jiných sportovišť a areálů, obecně pak byly vynaloženy značné investice na podporu sportovních aktivit. Na toto by měl nově navrhovaný územní plán reagovat tím, že další sportoviště není třeba vymezovat, když v současné době je jich v daném místě na desetiletí dopředu naprostý dostatek.

Nový územní plán by současně měl odrážet ustálený faktický stav, který v předmětné lokalitě již trvá po řadu generací. Pokud tedy bude vymezení předmětné plochy měněno, necht' je lokalita vymezena jako plocha krajinné zeleně.

Změna plochy lokality, respektive její ponechání na plochu určenou ke sportování, je zásadním omylem. Obecně by bylo vhodnější umístit sportoviště na místa, která nejsou dlouhodobě komunitně užívána.

Vybudováním sportovišť v místech, jako je předmětná zahradní osada, se sice nabídne občasná služba pro několik málo zájemců – sportovců, ale stovky uživatelů zahrádek (zahrádkáři s rodinami a jejich blízké sociální okolí) přijdou o místo, které několik desetiletí oni a jejich předchůdci zvelebovali, kde se střetávali, kde se udržují přátelské společenské vazby a kde funguje vzájemná nezištná pomoc. Zásah stavbou sportovišť by poté byl nevratný.

Zachování zahrádkářské kolonie však není jen v zájmu jednotlivých osadníků, ale i v zájmu obyvatel města Brna. Zahrádky jsou svou zelenou plochou „plícemi“ města Brna, kdy podle přesvědčení podatele by měl převážít ekologický zájem na jejich zachování. Není důvodu pro to, aby byla ničena další zelená plocha ve prospěch sportoviště, po kterém navíc v dané lokalitě není společenská poptávka.

**S ohledem na všechny výše uvedené skutečnosti podatel navrhuje, aby byl stávající stav zachován. Pokud by mělo dojít ke změně územního plánu v rámci dané lokality, pak podatel navrhuje, aby předmětná lokalita byla změněna na plochu zahrádek.**



## **MMB/0264471/2020**

### ***Připomínka***

#### **Vyhodnocení připomínky:**

*Podatel připomínky apeluje na zachování rozvojové lokality vymezené v Návrhu pro veřejné projednání 6/2020 Ju-2 pro zahrádky. Pozemky v rozvojové lokalitě Ju-2 jsou ve vlastnictví statutárního města Brna. Dle platného ÚPmB jsou součástí zvláštní plochy pro rekreaci-R, které v návrhu nového ÚPmB odpovídá svými regulativy plocha sportu-S. Lokalita Ju-2 je součástí retenčního prostoru a z části je v aktivní zóně záplavového území. Využití části lokality v aktivní zóně záplavového území je podmíněno realizací protipovodňových opatření. Městská část požaduje využití lokality Ju-2 pro městskou zeleň-Z. Vzhledem k výše uvedenému a uplatněným námitkám a připomínkám bude lokalita Ju-2 vymezena do plochy městské zeleně-Z. Pozemky však mohou být do doby realizace městské zeleně využívány jako doposud pro zahrádky. Pořizovatel dává pokyn vymežit rozvojovou lokalitu Ju-2 do ploch městské zeleně-Z vyjma pozemků p.č. 192, 460/3, 460/4 v k.ú. Jundrov a modifikovat kartu lokality Ju-2 Veslařská.*





**Věc: Připomínka k zamýšlené změně Územního plánu města Brna – prodloužení tramvajové trati do MČ Brno-Vinohrady**

7766 DS

Dobrý den, obracíme se na Vás ve věci zamýšlené realizace prodloužení tramvajové smyčky Juliánov (ulice Líšeňská) zavlečením do městské části Brno-Vinohrady, konkrétně na Pálavské náměstí přes ul. Šedova a Věstonická tak, jak bylo představeno veřejnosti prostřednictvím médií místostarostou MČ Brno-Židenice Petrem Kuncem a brněnským radním pro územní plánování Filipem Chvátalem. Tato výstavba byla prezentována jako návrh změny Územního plánu města Brna.

Jako spolek, jehož účelem a cílem je zlepšování života obyvatel městské části Brno-Vinohrady, bychom rádi vyjádřili nevoli s tímto záměrem, a to jak na základě faktických výhrad, které uvádíme dále v textu, tak i na základě názorů značné části obyvatel MČ Brno-Vinohrady, kteří svůj záporný postoj k prodloužení tramvajové linky na Vinohrady vyjádřili osobním názorem a na sociálních sítích.

Problémy, které vidíme v zamýšleném prodloužení tramvajové linky ze stávající smyčky Juliánov na Pálavské náměstí, jsou následující:

1. Technické: převýšení, které je dle technických norem max. 8 %, a které by dle našich měření nebylo dodrženo; pravouhlá odbočení Líšeňská x Šedova a Šedova x Věstonická, přičemž úprava terénu by znamenaly značný zásah do stávajících dopravních poměrů, a s takovými úpravami spojené finanční náklady.
2. Dopravní: hledisko ovlivnění IAD, kdy by prodloužení tramvajové trati znamenalo zásadní vliv na dopravní poměry stávajících komunikací v ulici Líšeňská a zejména pak ul. Věstonická. Konkrétně na ul. Věstonická by podle našeho názoru znamenalo vsazení tramvajové trati značné omezení provozu na této pro Vinohrady důležité komunikaci, a to jak pro individuální automobilovou dopravu, tak i městskou hromadnou dopravu, která tuto komunikaci hojně využívá. Dále se jedná o riziko úbytku parkovacích míst, a to nejen ztrátou parkovací plochy na Pálavském náměstí (44 parkovacích stání), ale rovněž v ul. Věstonické, kde od pondělí 15. 6. 2020 vzniklo ca. 200 parkovacích míst zřízením podélného parkování po celé délce ul. Věstonické.
3. Zhoršení kvality života: v případě vzniku tramvajové dopravy na Vinohradech bude tramvajový provoz zdrojem hluku a vibrací v přilehlých domech na ulicích Věstonická, Bořetická a Čejkovická. Dalším faktorem je úbytek parkovacích míst uvedený v bodě 2.
4. Vliv na rozvoj MČ Brno-Vinohrady: zanesením tramvajové linky na Pálavské náměstí hrozí, že při plánování budoucích změn této lokality vyvstane omezení díky zanesení trati do ÚPMB. Jedná se např. o možnosti řešení problémů s nedostatkem parkovacích míst prostřednictvím parkovacího domu či nových parkovacích ploch. To samé platí také o vlivu na rozvoj dopravní oblasti; např. v případě jiného typu dopravy (např. vznik cyklostezek či cyklopruhů, změna organizace dopravy, apod.).
5. Dopravní obslužnost nových lokalit v těsném okolí MČ Brno-Vinohrady: v budoucnu by mohly vzniknout v těsném okolí MČ Brno-Vinohrady dvě nová sídliště v oblasti pod lomem Hády. Vznik tramvajové trati z jižní strany od Juliánova by znamenal znemožnění zavlečení tramvajové linky na severní stranu Vinohrad, kde zřejmě bude zajištění dopravní obslužnosti nutné.
6. Občanské hledisko: dopravní obslužnost pro městskou část Brno-Vinohrady je v polovině roku 2020 zajištěna dostatečně. Jedná se o trolejbusové linky 25, 26 (Líšeň – Nový Lískovec, přes Starou Osadu) a 27, autobusové linky 78 a 82, noční linku n99 a linky IDS JMK 201 a 202. Přímé

spojení s centrem města sice z Vinohrad není, obyvatelé však mají možnost dosáhnout centra města poměrně rychle přestupem na tramvajovou linku 8 (Novolišeňská) nebo tramvaje jedoucí do centra města z dopravního uzlu Stará Osada. Dalším problémem z pohledu občana je, že možnost zavedení tramvajové linky ze Židenic na Vinohrady s obyvateli MČ Brno-Vinohrady nikdo nekonzultoval, nebyla vedena žádná diskuze, ani jim nebyly zodpovězeny z logiky věci vyplývající dotazy.

Pokud by bylo nutné zlepšit dopravní obslužnost v naší městské části, doporučujeme zaměřit pozornost na možné rozšíření obytné zástavby a její dopravní obslužnosti směrem na sever, konkrétně v zamýšleném území Nové Vinohrady, příp. i „Nové Maloměřice“ (lokalita Pod Hády). V případě rozšíření této linky navrhujeme její zavlčení buď dle návrhu, který byl veřejnosti předkládán již v minulosti, tedy propojením Staré Osady a Vinohrad po ulici Rokytova. Druhou možností by pak mohlo být rozšíření kolejiště stávající tramvajové linky 8 výhybkou a vedením kolejí po ulici Jedovnické, příp. propojením obou variant v kolejovou dráhu po ulicích Jedovnická, Žarošická a Rokytova.

Jak ale bylo uvedeno výše, domníváme se, že dopravní obslužnost MČ Brno-Vinohrady prostřednictvím městské hromadné dopravy odpovídá požadavkům a potřebám obyvatel, a že není třeba měnit Územní plán města Brna ve prospěch prodloužení tramvajové linky na Vinohrady.


S pozdravem


PLUS pro Vinohrady, z. s.


IČ 09236201

Prušánecká 4172/12, Židenice, 628 00 Brno

plusprovinohrady@gmail.com

  
člen statutárního orgánu

  
člen statutárního orgánu

  
člen statutárního orgánu

**MMB/0264507/2020**

***Připomínka***

**Vyhodnocení připomínky:**

*V rámci podání je vysloven nesouhlas s případným zapracováním záměru prodloužení tramvajové trasy na sídliště Vinohrady.*

*Na základě podrobnějšího technického prověření bylo doporučeno tento záměr zapracovat.*

*V návrhu pro opakované veřejné projednání bude území měněno v souvislosti s vytvořením územních podmínek pro prodloužení tramvajové trati na sídliště Vinohrady.*

*Z tohoto důvodu nelze požadavek zohlednit.*



7773

Statutární město Brno

Doručeno: 28.06.2020

MMB/0264602/2020

listy: přílohy:1

druh: li/sv:



mmb1es77392f0b

MAGISTRÁT MĚSTA BRNA  
ODBOR ÚZEMNÍHO PLÁNOVÁNÍ  
A ROZVOJE

**PODÁNÍ K NÁVRHU**

**Návrh Územního plánu města Brna**

DS

<b>Podatel</b>	
<b>Typ subjektu:</b>	Fyzická osoba
<b>Příjmení, jméno:</b>	<b>Datum narození:</b>
<b>Adresa / sídlo:</b>	
<b>Kontakt:</b>	<b>Email:</b> <b>Telefon:</b>

3

3

<b>Přípomínka</b>	<p><b>Hospodaření s dešťovou vodou</b></p> <p>Vsakováním dešťové vody všude tam, kde to je možné, můžeme docílit zdravějšího vodního režimu a zmenšení efektu tepelného ostrova.</p> <p>Navrhují proto, aby:</p> <ul style="list-style-type: none"> <li>• do obecných zásad odkanalizování bylo doplněno, že veškeré zastavitelné plochy a plochy přestaveb budou odkanalizovány oddílným systémem kanalizace a bude na nich důsledně vyžadováno hospodaření se srážkovými vodami následovně: srážkové vody budou buď zadržovány s následným sekundárním využitím anebo vsakovány na vlastním pozemku stavby nebo v jejím okolí; pouze pokud to podloží prokazatelně neumožňuje, mohou být dešťové vody vypouštěny do vodoteče nebo dešťové kanalizace, přičemž v těchto případech budou před vypouštěním brzděny v retenčních nádržích. Srážkové vody z veškerých zpevněných ploch veřejných prostranství budou vsakovány, pouze pokud to podloží prokazatelně neumožňuje, mohou být vypouštěny do vodoteče nebo dešťové kanalizace, přičemž v těchto případech budou před vypouštěním brzděny v retenčních nádržích.</li> </ul>
-------------------	---



## Připomínka

### Ochrana zeleně

Návrh ÚPmB vágně a nedostatečně stanovuje zastoupení zeleně v různých funkčních typech ploch. Také oslabuje ochranu malých, ale významných ploch zeleně ve stabilizovaných plochách tím, že je absorbuje do jiných funkčních typů ploch. Návrh ÚPmB nezajišťuje dostatečnou ochranu přírodně cenných území, ani dostatečné vytváření prostoru pro zeď v nové zástavbě, a to včetně ochrany nových ploch k bydlení před zátěží ze sousedních ploch výroby a skladování.

Navrhuji proto, aby:

- územní plán definoval koeficient zeleně (KZ), a to následovně:

Koeficient zeleně (KZ) udává poměr nezpevněné plochy osázené vegetací a umožňující vsakování dešťové vody na terénu vůči ploše pozemku. KZ je závazný jak pro disponibilní pozemek pro stavební záměr, tak pro celou jednotlivou funkční plochu. Do koeficientu lze jako nezpevněnou plochu osázenou vegetací náhradním způsobem započítat:

- 1/3 plochy osazených a funkčních vegetačních střech o mocnosti souvrství do 0,3 m,
- 1/2 plochy osazených a funkčních vegetačních střech o mocnosti souvrství nad 0,3 m,
- 80 % plochy osazených a funkčních vegetačních střech o mocnosti souvrství nad 1 m,
- plochu povrchu umožňujícího plnohodnotné vsakování okolo vzrostlých stromů ve zpevněných plochách (mříž, půda, půda s mulčem; nikoli dlažba atp.),
- 5 m<sup>2</sup> za každý strom ve zpevněné ploše s malou korunou (druh/kultivar s celkovou výškou do 8 m v dospělosti) a dostatečným objemem prokořenitelného prostoru,
- 20 m<sup>2</sup> za každý strom ve zpevněné ploše se střední korunou (druh/kultivar s celkovou výškou do 15 m v dospělosti) a dostatečným objemem prokořenitelného prostoru,
- 40 m<sup>2</sup> za každý strom ve zpevněné ploše s velkou korunou (druh/kultivar s celkovou výškou nad 15 m v dospělosti) a dostatečným objemem prokořenitelného prostoru,
- 5 m<sup>2</sup> za každý běžný metr fasád upravených a využitých pro pnutí popínavých dřevin nebo treláží či pergol na ozeleněných střechách při zajištění dostatečného prokořenitelného prostoru pro dané dřeviny.

Náhradním způsobem je možné započtením nahradit pouze:

- 1/4 požadované plochy KZ v případě samostatně stojících rodinných domů,
- 1/2 požadované plochy KZ u ostatních staveb,
- celou požadovanou plochu pouze výjimečně ve stávající kompaktní blokové zástavbě ve stabilizovaných plochách tam, kde jiným způsobem prokazatelně není možné dosáhnout existujícího urbanistického charakteru (např. v zástavbě nároží bloků a v případě nerovnoměrné parcelace)
- koeficient zeleně byl pro jednotlivé struktury zástavby stanoven následovně:
  - kompaktní: 0,3 pro stabilizované plochy a 0,5 pro zastavitelné plochy
  - volná: 0,6
  - rezidenční nízkopodlažní: 0,5
  - areálová: 0,4
  - omezená: 0,8
  - plochy bez zástavby: 0,9
- plochy nad 2 000 m<sup>2</sup>, které byly definovány územním plánem z r. 1994 jako plochy zeleně (ZP či ZO) a které jsou v Návrhu ÚPmB součástí jiných typů ploch, byly vymezeny jako samostatné plochy městské zeleně (Z); jedná se např. o plochy kolem Komenského nám. (Červeného kostela), alej na tř. Kpt. Jaroše, vnitroblok u mateřské školy Chodská 15 a desítky dalších zelených pláček, parčíků či vnitrobloků,
- byly v hlavním výkresu vymezeny plochy přírodní se způsobem využití podle § 16 vyhlášky č. 501/2006 Sb., o obecných požadavcích na využívání území, zejména biocentra, zvláště chráněná území, evropsky významné lokality a registrované významné krajinné prvky, a tím byla zajištěna jejich ochrana,
- v kartách lokalit, kde sousedí plochy pro výrobu (E – plochy lehké výroby, P – plochy výroby a skladování) a plochy pro bydlení (B – plochy bydlení, C – plochy smíšené obytné), byla doplněna podmínka předchozí či souběžné realizace pásu izolační zeleně (vzrostlé zeleně o pásu šířky min. 10 m nebo rozloze min. 20 % rozlohy plochy výroby) podél sousedících hranic těchto ploch,
- v obecných zásadách technické infrastruktury bylo stanoveno, že při návrhu tras technické infrastruktury budou sítě sdružovány do koridorů pro dosažení účelného prostorového uspořádání a vytvoření prostoru pro realizaci modrozelené infrastruktury v uličním profilu; a dále, že v územích, která nejsou v současné době plynofikována, mají ostatní vedení a prvky modrozelené infrastruktury prioritu před budováním nového nízkotlakého rozvodu plynu.

4

4

V .....Brně..... dne ..28.6.2020..

Podpis

Vyplněný formulář zašlete na níže uvedenou adresu:

**Magistrát města Brna, Odbor územního plánování a rozvoje, Kounicova 67, 601 67 Brno**

## **MMB/0264602/2020**

### **Připomínka č.3**

#### **Vyhodnocení připomínky:**

*V závazné části ÚPmB je uvedeno, že veškeré zastavitelné plochy a plochy přestaveb budou odkanalizovány oddílným systémem kanalizace a bude na nich důsledně vyžadováno hospodaření se srážkovými vodami. Tento požadavek již ukládá v současné době platná legislativa - zákon o vodách (254/2001 Sb.) a vyhl. 501/2006 Sb. (§ 20, odst. 5c). Dále je kladen důraz na tzv. modrozelenou infrastrukturu, která má zlepšit i mikroklimatické podmínky ve městě.*

### **Připomínka č.4**

#### **Vyhodnocení připomínky:**

*- Zastoupení zeleně v různých typech ploch*

*Zastoupení zeleně v plochách s rozdílným způsobem využití je v návrhu nového ÚPmB řešeno stanovením povinného minimálního plošného zastoupení zeleně na rostlém terénu v plochách bydlení, v plochách smíšených obytných, v plochách rekreace, a v plochách zahrádek pro disponibilní pozemky stavebního záměru a pro plochu současně (od podmínky splnit zastoupení současně i pro funkční plochu bude upuštěno).*

*Pořizovatel bude také požadovat stanovit toto zastoupení v podmínkách využití území i pro plochu komerční vybavenosti - W. V případě ploch výroby a skladování (P) a lehké výroby (E) bude požadavek na minimální zastoupení zeleně doplněn do karet rozvojových lokalit těchto ploch.*

*Vámi navrhované řešení koeficientů zeleně se nejeví účelné z následujících důvodů:*

*Územní plán má stanovit základní koncepci rozvoje území obce, ochranu jeho hodnot, jeho plošného a prostorového uspořádání (tj. urbanistickou koncepci), uspořádání krajiny a koncepci veřejné infrastruktury, vymezit zastavěné území, plochy a koridory, zejména zastavitelné plochy a plochy přestavby, veřejně prospěšné stavby a veřejně prospěšná opatření a územní rezervy. A stanovit podmínky pro využívání těchto ploch a koridorů. Posláním územních plánů je stanovit pravidla udržitelného rozvoje a využívání území, nikoliv regulace jednotlivých pozemků. Územní plán nesmí obsahovat podrobnosti náležejícím svým obsahem regulačnímu plánu nebo územním rozhodnutím. Lze pořídit územní plán s těmito regulačními prvky, ale tato skutečnost musí být v rozhodnutí zastupitelstva o pořízení nebo zadání územního plánu výslovně uvedena.*

*Regulace v podrobnosti na jednotlivé druhy vegetačních prvků, kultivar, či materiálové provedení povrchů jednotlivých vegetačních prvků není v podrobnosti, která náleží územnímu plánu. Problematické se jeví aplikování tohoto principu v praxi, při posuzování záměru při vydání závazného stanoviska orgánu územního plánování a také následný monitoring těchto podmínek.*

*Návrh nového územního plánu navrhuje odlišnou koncepci, která však také stanovuje podíl nezastavěné plochy ve vztahu k celkové ploše pozemku, rostlého terénu umožňující vsak dešťové vody. Minimální plošné zastoupení zeleně na terénu není nutné dodržet pouze v odůvodněných případech.*

*Pořizovatel však udělí pokyn problematiku stanovení minimálního plošného zastoupení zeleně prověřit a upravit.*

*- Ochrana zeleně v jiných plochách s RZV*

*Z důvodů zvoleného měřítka výkresů a podrobnosti Územního plánu byla stanovena minimální velikost plochy RZV na 0,5 ha (5 000 m<sup>2</sup>) a v níže definovaných případech na 0,2 ha (2 000 m<sup>2</sup>) v souladu s ustanovením § 3 odst. 1 vyhlášky č. 501/2006 Sb. Ve výjimečných případech, pokud si to vymezení a koncepce Územního plánu vyžaduje, jsou zobrazované plochy RZV menší. Takto zvolená velikost ploch RZV vychází z principu koncepce a měřítka výkresů, kde kresba nemůže zachycovat nepřiměřený detail. Pokud existují pozemky stejného účelu využití, ale tvoří plochu podměrečnou, tj. menší než 0,5 ha, jsou zpravidla agregovány do jiných ploch RZV s jiným využitím. Tato skutečnost vychází také z projednaného konceptu územního plánu.*

*V textové části odůvodnění je uvedeno, že plochami, které jsou vymezené ve velikosti 0,2-0,5 ha jsou plochy městské a krajinné zeleně, zvláště pak pro plochy městské zeleně uvedené ve Vyhlášce o zeleni města Brna (Nejvýznamnější plochy městské zeleně).*

*Pořizovatel je názoru, že vzhledem k výše uvedenému je agregovaná zeleň v rámci jiných ploch nedostatečně chráněna ve vztahu k umístování záměrů, udělí tedy pokyn doplnit obecný regulativ, který tuto skutečnost ošetří. Dále jsou uděleny pokyny na základě připomínek a námitek k návrhu ÚPmB konkrétní plochy zeleně z aktuálně platného ÚPmB vymežit, pokud budou graficky čitelné v měřítku hlavního výkresu.*

*- Vymezení ploch přírodních*

*Hlavní výkres návrhu nového územního plánu obsahuje grafické vyznačení prvků systému ÚSES (biokoridory a biocentra) a současně také vymezené plochy přírodní (plochy lesní a plochy krajinné zeleně).*

*Zvláště chráněná území, Evropsky významné lokality a registrované významné krajinné prvky jsou pro potřeby územního plánování obsaženy jako limit využití území (od poskytovatelů údajů) v územně analytických podkladech. Jejich přímá ochrana vyplývá z jiné legislativy, především zákona č. 114/1992 Sb. o ochraně přírody a krajiny. Nebudou tedy závazně vymezeny v hlavním výkrese, ale obsaženy jsou ve výkrese koordinačním (M1:10 000, grafická část odůvodnění).*

*- Předepsání izolační zeleně*

*V dokumentu Vyhodnocení vlivu na udržitelný rozvoj území je v kapitole A.VII.12 Kumulativní a synergické vlivy uvedeno:*

*V této souvislosti nebylo identifikováno synergické resp. kumulativní spolupůsobení vymezených rozvojových zón s územním soustředěním ploch výroby vůči plochám bydlení v souvisejícím území z důvodů vhodného zasazení ploch průmyslu v jednotlivých případech z hlediska vzdáleností k chráněným objektům, možnostem dopravního napojení ploch výroby a vhodného členění funkcí v území umožňujícího odclonění rezidenčních zón od zón výrobních plochami s možnostmi umístění jiné než rezidenční zástavby např. plochy smíšené, veřejná prostranství, izolační zeleň nebo občanská vybavenost. Zároveň návrh ÚP stanovuje regulativy využití ploch průmyslové výroby a lehké výroby tak, aby tyto nepredisponovaly negativní vliv působící na vlastní vymezenou plochu. Umísťované záměry je třeba prověřit jednotlivě v rámci navazujících fází projektové přípravy.*

*Pořizovatel doporučí řešit problematiku izolační zeleně na rozhraní případných možných konfliktních hranicích ploch v rámci jednotlivých karet rozvojových lokalit a zapracovat následující cílená opatření:*

*Při zastavování ploch výroby v návaznosti na volnou krajinu je třeba dbát na vhodné zapojení ploch do krajiny prostřednictvím pásů izolační zeleně na rozhraní zastavitelného území a volné krajiny.*

*- Modrozelená infrastruktura*

*Všechna vedení technické infrastruktury a prvků modrozelené infrastruktury jako součást veřejně prospěšné infrastruktury jsou z hlediska jejich prostorové koordinace rovnocenná. Tomuto požadavku tedy nelze vyhovět. V kapitole 4.2 Technická infrastruktura (závazné textové části) je uvedeno, že v zastavěném území města se síť technické infrastruktury zpravidla umísťují do společných tras nebo do souběhu se stávajícími trasami technické a dopravní infrastruktury. Ve veřejných prostranstvích je nutné koordinovat všechny prvky zde umísťované. Důležitým hlediskem při posuzování priorit jednotlivých součástí veřejných prostranství při jejich koordinaci je celkový pohled na provoz a fungování města. Při návrhu tras technické infrastruktury je důležité sdružování sítí do koridorů a jejich účelné prostorové uspořádání.*

*Pro všechny navržené trasy technické infrastruktury je závazné jejich směrové vedení. Upřesnění tras, polohy objektů a zařízení, určení místa napojení, způsobu technického provedení a vedení přípojných tras bude provedeno při zpracování podrobnější územně plánovací nebo projektové dokumentace, a to za podmínek obecně závazných právních předpisů.*





mmb1es77392f0c

## PODÁNÍ K NÁVRHU

### Návrh Územního plánu města Brna

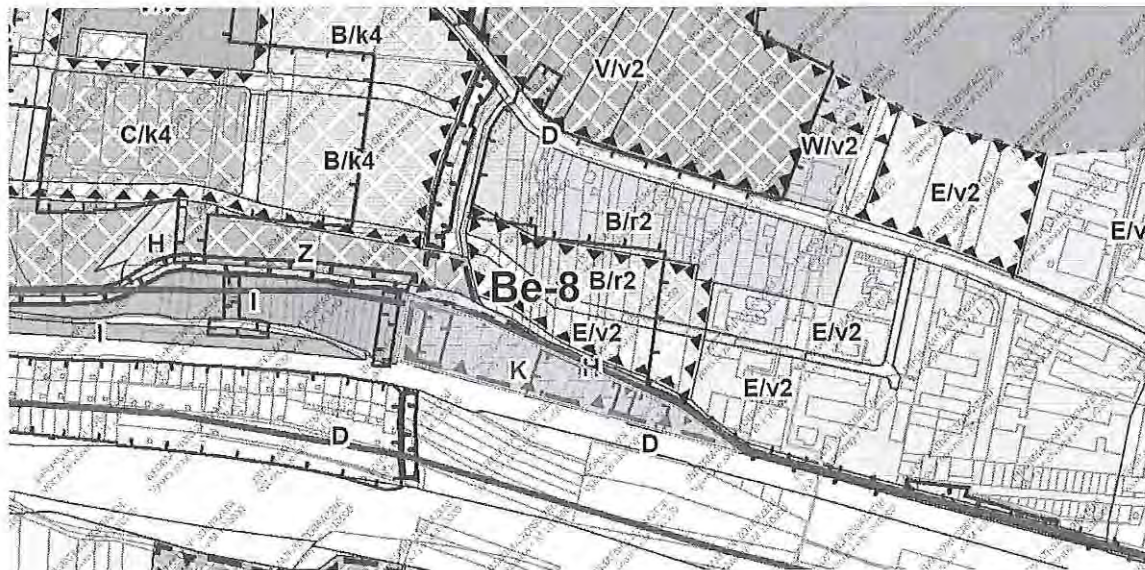
Podatel			
Typ subjektu:	Fyzická osoba		
Příjmení, jméno:	[REDACTED]		Datum narození: [REDACTED]
Adresa / sídlo:	[REDACTED]		
Kontakt:	Email: [REDACTED]	Telefon:	[REDACTED]

Přípomínka	číslo:	1
------------	--------	---

V novém návrhu územního plánu jsou pozemky západně od vyznačené oblasti vedeny jako zahrady, zatímco vyznačená oblast je dále vedena jako plocha krajinné zeleně. V současném plánu jsou obě plochy stejně vedené jako plocha krajinné zeleně.

Dle mého názoru by se celá oblast měla změnit na oblast zahrad. Fakticky v obou oblastech již obhospodařované zahrady jsou a není tak důvod měřit dvojným metrem. Narovnájí se tak práva vlastníků pozemků, neboť oblast krajinné zeleně je více restriktivní a de jure neumožňuje prakticky žádné využívání vlastního pozemku.

Přípomínka číslo 1 (zákres)



V ..... dne .....	Podpis
-------------------	--------

Vyplněný formulář zašlete na níže uvedenou adresu:  
Magistrát města Brna, Odbor územního plánování a rozvoje, Kounicova 67, 601 67 Brno

## **MMB/0264603/2020**

### **Připomínka**

#### **Vyhodnocení připomínky:**

Podatel námítky nesouhlasí s vymezenou plochou zeleně a požaduje plochu zahrádek. Územní plán v souladu s § 43 odst. (1) „stavebního zákona“ stanoví zejména základní koncepci rozvoje území obce, ochrany jeho hodnot, jeho plošného a prostorového uspořádání (dále jen "urbanistická koncepce"), uspořádání krajiny a koncepci veřejné infrastruktury atd. Plochy s rozdílným způsobem využití se dle vyhlášky č. 501/2006 Sb., o obecných požadavcích na využívání území, vymezují především dle stávajícího nebo požadovaného způsobu využití a vymezují se i s ohledem na specifické podmínky a charakter území zejména z důvodu omezení střetů vzájemně neslučitelných činností a požadavků na uspořádání a využívání daného území. Pouze druh pozemku či způsob využití pozemku vyplývající z KN nejsou pro vymezení ploch s rozdílným způsobem využití v územním plánu primárním a jediným kritériem.

Zpracovatel Návrhu ÚPmB tak na základě výše uvedeného a své odbornosti prověřil, vyhodnotil a navrhl nejvhodnější možné řešení funkčního využití daných pozemků resp. předmětného území v k.ú. Bohunice. Při tvorbě vycházel zejména z aktuálních podkladů a Pokynů pro vypracování Návrhu ÚPmB, které schválilo Zastupitelstvo města Brna usnesením č. ZM7/3871 na zasedání konaném dne 19. 6. 2018. V Návrhu ÚPmB je tak v předmětné lokalitě zejména z důvodu zachování kontinuity pořizované územně plánovací dokumentace (v platném ÚPmB plocha krajinné zeleně s vymezeným záplavovým územím) a v souladu s právními předpisy navržena plocha krajinné zeleně s vymezeným ochranným překryvným režimem územního systému ekologické stability (ÚSES) a protipovodňových opatření. Předmětná plocha krajinné zeleně je zde určena zejména z důvodu vymezených ochranných režimů územního systému ekologické stability (ÚSES) - lokálního biocentra LBC BH02 a protipovodňových opatření.

Skladebná část územního systému ekologické stability (ÚSES) - lokální biocentrum LBC BH02 je v předmětném území vymezena v souladu s aktuálně zpracovaným odborným oborovým dokumentem "Plánem ÚSES pro katastrální území Bohunice, Jundrov, Kohoutovice, Královo Pole, Štýřice, Žabovřesky a Pisárky" (Ageris s.r.o., 2021), který je neopominutelným a legitimním podkladem pro zpracování územního plánu. Plán ÚSES prověřil komplexně celé katastrální území Bohunic (a dalších) z hlediska ekologicko-stabilizační funkce a v konkrétním místě vymezil jednu z větví místního ÚSES vedenou ve vazbě na tok Leskavy; koncepčně jde o modifikaci řešení obsaženého v dosud platném ÚPmB umožňující v předmětné lokalitě migraci a trvalou existenci organismů (upozorňujeme, že je jedná o veškeré organismy, nejenom z živočišné říše, ale také jde o rostlinné druhy a mikroorganismy, které jsou důležité pro jakékoliv přirozené procesy v přírodě a krajině). Z Návrhu ÚPmB je sice zřejmé, že plochy ÚSES mohou tvořit překryvný režim nad různými plochami s rozdílným způsobem využití, nicméně pokud to územní podmínky umožňují (např. dosud nestavební pozemky bez intenzivní zástavby), je žádoucí pro překryvný režim ÚSES primárně vymezovat právě plochy krajinné příp. městské zeleně, které nejlépe reflektují požadavky pro existenci a optimální funkčnost skladebných částí ÚSES, protože jsou určeny pro ochranu, rozvoj a zachování přírodních a krajinných hodnot území.

Úkolem územního plánu je také vytvořit na základě zpracovaných podkladů podmínky pro možnost vybudování protipovodňové ochrany. Na tocích Svratka, Svitava a Leskava v Dolních Heršpicích byl návrh lineárních protipovodňových staveb a rozsah rozlivu - retenčního prostoru tj. ploch, na kterých bude zachováno záplavové území a nebudou z rozlivu vyjímány, stanoven studií Přírodě blízka protipovodňová opatření a revitalizace údolní nivy hlavních brněnských toků (2015) jako součást přírodě blízkých protipovodňových opatření. Studie navázala na hlavní podklad, kterým je Generel odvodnění města Brna – část C. Vodní toky (2009). Na zbývající části území města rozsah rozlivu odpovídá návrhovému průtoku Q100, případně rozsahu maximální hladiny retenčních nádrží.

*Ohrázování je navrženo za účelem ochrany plochy pro bydlení, tzn. ochrany obyvatel a jejich majetku. Tam, kde jsou pro to vhodné podmínky, je umožněn rozliv, zastavěné oblasti jsou ohrázovány. Vymezení retenčního prostoru je nutné pro kompenzaci omezení rozlivu vlivem ohrázování.*

*Předmětné území nebylo prověřováno pro účel zahrádek či rekreace ani aktuálně zpracovanou územní studii (ÚS) "Návrh využití zahrádkářských lokalit na území města Brna" (Atelier ERA, 2018), která se ve své "návrhové" části věnovala pouze lokalitám, které byly Konceptem ÚPmB určeny jako plocha zahrádek, a proto se jejím dalším využitím "návrhová" část předmětné ÚS již nezabývala; také z toho důvodu zde nyní nelze potvrdit a vymezit neprověřené funkční využití pro rekreace.*

*Na základě uvedeného není účelné měnit plochu krajinné zeleně "K" s vymezeným ochranným režimem ÚSES a protipovodňovou ochranou či její rozsah, která je v předmětné lokalitě vymezena zejména z důvodu zachování kontinuity pořizované územně plánovací dokumentace a k zajištění veřejného zájmu na úseku ochrany přírody a krajiny (pozn.: dle § 4 zák.č. 114/1992 Sb., o ochraně přírody a krajiny, v platném znění, je totiž ochrana systému ekologické stability povinností všech vlastníků a uživatelů pozemků tvořících jeho základ; jeho vytváření je veřejným zájmem, na kterém se podílejí vlastníci pozemků, obce i stát.. ) a za účelem ochrany stávajících a návrhových ploch zástavby před ničivými účinky povodní.*

*Pro informaci uvádíme, že v rámci uvedených překryvných režimů, jsou na základě doplňujících podmínek využití území (viz kap. 5 a dále kap. 6) respektovány stávající objekty a podmíněně přípustné takové využití příp. změny staveb, které neomezí funkčnost ÚSES a podstatně neovlivní odtokové poměry v ploše rozlivu.*



MMB/0264738/2020

listy: 2 přílohy:



mmb1es77392f9e Doručeno: 26.06.2020

MAGISTRÁT MĚSTA BRNA  
ODBOR ÚZEMNÍHO PLÁNOVÁNÍ  
A ROZVOJE

MAGISTRÁT MĚSTA BRNA	
podatelna	20
Došlo dne	26 -06- 2020
Č.j. MMB:	3406
Příl.:	

### PODÁNÍ K NÁVRHU

### Návrh Územního plánu města Brna

MAGISTRÁT MĚSTA BRNA Odbor územního plánování a rozvoje	
Došlo:	29 -06- 2020
Č.j. MMB:	0264738
Příl.:	

Podatel			
Typ subjektu:	Fyzická osoba		
Příjmení, jméno:		Datum narození:	
Adresa / sídlo:			
Kontakt:	Email:	Telefon:	

1	<b>Přípomínka</b>	<b>Dostupné malé obchody</b> Návrh ÚPmB obsahuje začlenění maloobchodu do většiny stavebních ploch, zároveň maloobchod nedostatečně reguluje a v rozporu s deklarovanou koncepcí nepodporuje rozptýlenou síť dobře dostupných maloobchodů jako součást města krátkých vzdáleností. Navrhují proto, aby: <ul style="list-style-type: none"><li>• využití pro maloobchod v plochách pro bydlení (B), smíšených obytných (C) a v plochách komerční vybavenosti (W) bylo omezeno prodejní plochou do 400 m<sup>2</sup> a počtem parkovacích stání do 10,</li><li>• využití pro maloobchod v plochách smíšených obytných (C) a plochách komerční vybavenosti (W) bylo do 1.000 m<sup>2</sup> prodejní plochy a bylo podmíněno realizací v patrových objektech s polyfunkčním využitím a při současném integrování parkování o max. 30 parkovacích stáních,</li><li>• využití pro maloobchod v plochách veřejné vybavenosti (V), plochách výroby a skladování (P) a plochách lehké výroby (E) bylo podmíněně přípustné do 200 m<sup>2</sup> prodejní plochy, pokud není realizován v samostatném objektu.</li></ul>	1
2	<b>Přípomínka</b>	<b>Podpora pěší a cyklo dopravy</b> ÚPmB nevyužívá dostatečně možnosti usnadnění výstavby cyklistické infrastruktury, a to mj. tím, že by požadoval napojení rozvojových lokalit na síť komunikací pro nemotorovou dopravu, klíčové cyklostezky vymezil jako veřejně prospěšné stavby či definoval místa a zařízení k bezpečnému parkování kol na klíčových přestupních uzlech. Navrhují proto, aby: <ul style="list-style-type: none"><li>• hlavním využitím ploch dopravní infrastruktury (D) bylo i využití pro pěší a cyklistickou dopravu,</li><li>• povinnou součástí navrhovaných pozemních komunikací definovaných jako sběrné byly stavebně oddělené koridory zvláště pro cyklistickou dopravu a pěší dopravu,</li><li>• všechny lokality s počtem reálných nebo očekávaných uživatelů nad 1.500 osob obsahovaly v kartě lokality podmínku stanovující, že výstavbu v lokalitě je možné zahájit až po vybudování dopravního propojení lokality se všemi sousedícími městskými částmi samostatnými cyklostezkami a chodníky, a to stavebně oddělenými od motorové dopravy a vedenými ve směrově i výškově nejpřímější stopě,</li><li>• grafická část ÚPmB 2.2 Souhrnný výkres dopravy obsahovala také síť páteřních cyklostezek (zejména těch sloužících k propojení jednotlivých městských částí s centrem města nebo jednotlivých městských částí mezi sebou), nikoliv pouze cyklotrasy,</li><li>• páteřní cyklostezky tam, kde jejich realizaci brání chybějící veřejný pozemek, byly vymezeny jako veřejně prospěšné stavby,</li><li>• u klíčových železničních stanic a konečných tramvaje (například žel. stanice a zastávky Brno hl.n., Slatina, Chrlice, Starý Lískovec, Řečkovice a Královo Pole, konečné tramvaje Obřany, Líšeň - Holzova, Kamechy, Bosonohy, Přízřenice) byla stanovena podmínka vybudování kapacitních míst a zařízení k bezpečnému odkládání jízdních kol (bike and ride) a tam, kde jejich realizaci brání chybějící veřejný pozemek, byly vymezeny jako veřejně prospěšné stavby.</li></ul>	2



**Připomínka****Hospodaření s dešťovou vodou**

Vsakováním dešťové vody všude tam, kde to je možné, můžeme docílit zdravějšího vodního režimu a zmenšení efektu tepelného ostrova.

Navrhují proto, aby:

- do obecných zásad odkanalizování bylo doplněno, že veškeré zastavitelné plochy a plochy přestaveb budou odkanalizovány oddílným systémem kanalizace a bude na nich důsledně vyžadováno hospodaření se srážkovými vodami následovně: srážkové vody budou buď zadržovány s následným sekundárním využitím anebo vsakovány na vlastním pozemku stavby nebo v jejím okolí; pouze pokud to podloží prokazatelně neumožňuje, mohou být dešťové vody vypouštěny do vodoteče nebo dešťové kanalizace, přičemž v těchto případech budou před vypouštěním brzděny v retenčních nádržích. Srážkové vody z veškerých zpevněných ploch veřejných prostranství budou vsakovány, pouze pokud to podloží prokazatelně neumožňuje, mohou být vypouštěny do vodoteče nebo dešťové kanalizace, přičemž v těchto případech budou před vypouštěním brzděny v retenčních nádržích.

**3****3**

## Připomínka

### Ochrana zeleně

Návrh ÚPmB vágně a nedostatečně stanovuje zastoupení zeleně v různých funkčních typech ploch. Také oslabuje ochranu malých, ale významných ploch zeleně ve stabilizovaných plochách tím, že je absorbuje do jiných funkčních typů ploch. Návrh ÚPmB nezajišťuje dostatečnou ochranu přírodně cenných území, ani dostatečné vytváření prostoru pro zeleň v nové zástavbě, a to včetně ochrany nových ploch k bydlení před zátěží ze sousedních ploch výroby a skladování.

Navrhují proto, aby:

- územní plán definoval koeficient zeleně (KZ), a to následovně:

Koeficient zeleně (KZ) udává poměr nezpevněné plochy osázené vegetací a umožňující vsakování dešťové vody na terénu vůči ploše pozemku. KZ je závazný jak pro disponibilní pozemek pro stavební záměr, tak pro celou jednotlivou funkční plochu. Do koeficientu lze jako nezpevněnou plochu osázenou vegetací náhradním způsobem započíst:

- $\frac{1}{3}$  plochy osazených a funkčních vegetačních střech o mocnosti souvrství do 0,3 m,
- $\frac{1}{2}$  plochy osazených a funkčních vegetačních střech o mocnosti souvrství nad 0,3 m,
- 80 % plochy osazených a funkčních vegetačních střech o mocnosti souvrství nad 1 m,
- plochu povrchu umožňujícího plnohodnotné vsakování okolo vzrostlých stromů ve zpevněných plochách (mříž, půda, půda s mulčem; nikoli dlažba atp.),
- 5 m<sup>2</sup> za každý strom ve zpevněné ploše s malou korunou (druh/kultivar s celkovou výškou do 8 m v dospělosti) a dostatečným objemem prokořenitelného prostoru,
- 20 m<sup>2</sup> za každý strom ve zpevněné ploše se střední korunou (druh/kultivar s celkovou výškou do 15 m v dospělosti) a dostatečným objemem prokořenitelného prostoru,
- 40 m<sup>2</sup> za každý strom ve zpevněné ploše s velkou korunou (druh/kultivar s celkovou výškou nad 15 m v dospělosti) a dostatečným objemem prokořenitelného prostoru,
- 5 m<sup>2</sup> za každý běžný metr fasád upravených a využitých pro pnutí popínavých dřevin nebo treláží či pergol na ozeleněných střechách při zajištění dostatečného prokořenitelného prostoru pro dané dřeviny.

Náhradním způsobem je možné započtením nahradit pouze:

- $\frac{1}{4}$  požadované plochy KZ v případě samostatně stojících rodinných domů,
- $\frac{1}{2}$  požadované plochy KZ u ostatních staveb,
- celou požadovanou plochu pouze výjimečně ve stávající kompaktní blokové zástavbě ve stabilizovaných plochách tam, kde jiným způsobem prokazatelně není možné dosáhnout existujícího urbanistického charakteru (např. v zástavbě nároží bloků a v případě nerovnoměrné parcelace)

- koeficient zeleně byl pro jednotlivé struktury zástavby stanoven následovně:

- kompaktní: 0,3 pro stabilizované plochy a 0,5 pro zastavitelné plochy
- volná: 0,6
- rezidenční nízkopodlažní: 0,5
- areálová: 0,4
- omezená: 0,8
- plochy bez zástavby: 0,9

- plochy nad 2 000 m<sup>2</sup>, které byly definovány územním plánem z r. 1994 jako plochy zeleně (ZP či ZO) a které jsou v Návrhu ÚPmB součástí jiných typů ploch, byly vymezeny jako samostatné plochy městské zeleně (Z); jedná se např. o plochy kolem Komenského nám.

(Červeného kostela), alej na tř. Kpt. Jaroše, vnitroblok u mateřské školy Chodská 15 a desítky dalších zelených plácků, parčíků či vnitrobloků,

- byly v hlavním výkresu vymezeny plochy přírodní se způsobem využití podle § 16 vyhlášky č. 501/2006 Sb., o obecných požadavcích na využívání území, zejména biocentra, zvláště chráněná území, evropsky významné lokality a registrované významné krajinné prvky, a tím byla zajištěna jejich ochrana,

- v kartách lokalit, kde sousedí plochy pro výrobu (E - plochy lehké výroby, P - plochy výroby a skladování) a plochy pro bydlení (B - plochy bydlení, C - plochy smíšené obytné), byla doplněna podmínka předchozí či souběžné realizace pásu izolační zeleně (vzrostlé zeleně o pásu šířky min. 10 m nebo rozloze min. 20 % rozlohy plochy výroby) podél sousedících hranic těchto ploch,

- v obecných zásadách technické infrastruktury bylo stanoveno, že při návrhu tras technické infrastruktury budou sítě sdružovány do koridorů pro dosažení účelného prostorového uspořádání a vytvoření prostoru pro realizaci modrozelené infrastruktury v uličním profilu; a dále, že v územích, která nejsou v současné době plynofikována, mají ostatní vedení a prvky modrozelené infrastruktury prioritu před budováním nového nízkotlakého rozvodu plynu.

4


4



5

Připomínka	<p><b>Veřejný prostor</b></p> <p>V zájmu zvýšení využitelnosti veřejných prostranství pro pěší, cyklisty i zeleň by měl ÚPmB u novostaveb stanovit povinnost umístění odstavných stání mimo veřejná prostranství (tj. stání pro odstavení vozidla v době, kdy se nepoužívá). V oblastech s dobrou dostupností veřejnou dopravou je pak potřeba přizpůsobit minimální počet odstavných a parkovacích stání.</p> <p>Navrhují proto, aby v kap. 4.1 Dopravní infrastruktura bylo stanoveno, že:</p> <ul style="list-style-type: none"> <li>• odstavná stání se v zastavitelných plochách a v případě novostaveb ve stabilizovaných plochách zřizují mimo veřejná prostranství a s výjimkou rodinných domů v podzemních podlažích budov,</li> <li>• v místech dobré dostupnosti kolejové dopravy pěší docházkou (ve vzdálenosti do 150 metrů) se součinitel vlivu stupně automobilizace redukuje na poloviční hodnotu součinitele příslušného pásma.</li> </ul>
------------	---

5

V ..... <sup>BRN</sup> ..... dne ... <sup>26.6.2020</sup> .....	Podpis 
Vyplněný formulář zašlete na níže uvedenou adresu: <b>Magistrát města Brna, Odbor územního plánování a rozvoje, Kounicova 67, 601 67 Brno</b>	

## **MMB/0264738/2020**

### **Připomínka č.1**

#### **Vyhodnocení připomínky:**

*Podatel požaduje, aby v plochách bydlení, smíšených obytných a komerční vybavenosti byla omezena velikost prodejní plochy na 400 m<sup>2</sup> a počet parkovacích míst na 10 stání. Při realizaci integrovaného parkování do 30 stání pak v rámci patrových objektů v plochách komerční vybavenosti a v plochách smíšených obytných podmíněn připustit až 1 000 m<sup>2</sup> prodejní plochy. V plochách veřejné vybavenosti, výroby a skladování a lehké výroby podmíněně připustit 200 m<sup>2</sup> prodejní plochy, pokud není maloobchod realizován v samostatném objektu. Mezi docházkovou vzdáleností maloobchodu a maximální velikostí prodejní plochy maloobchodu nelze spatřovat příčinnou souvislost. Stanovení maximální velikosti prodejní plochy nepředurčuje vzdálenost mezi jednotlivými prodejny. Snížení maximální velikosti prodejní plochy nezaručuje zlepšení časové dostupnosti maloobchodu. Pro dostupnost maloobchodu je proto podstatnější adekvátní rozmístění ploch s rozdílným způsobem využití, které umístění maloobchodu umožňují. Stanovení dané maximální velikosti prodejních ploch (a případné stanovení podmínek pro jejich umístění) je věcí odborného posouzení zpracovatele návrhu územního plánu, které vychází z reálií a odborné úvahy (viz např. plochy C). Obecně lze konstatovat, že požadavek na vyloučení maloobchodu s prodejní plochou větších než 400 resp. 1000 m<sup>2</sup> plochy nepřiměřeně zhoršuje podmínky pro vyváženou a rozmanitou síť maloobchodu, a to zejména pro ty skupiny zákazníků s rozdílnými vzorci nákupního chování, které prodejny většího plošného formátu preferují, což je v konečném důsledku v rozporu s koncepcí krátkých vzdáleností, na kterou je poukazováno. Požadavek na přísné omezení prodejní plochy nepřiměřeně snižuje potenciál k tomu určených ploch, tj. zejména ploch obytně smíšených (C) a ploch komerční vybavenosti (W). V neposlední řadě je také nutné nastavením regulativů sledovat požadavek zadání územního plánu na vytvoření široké škály možností a forem komerce v rovnoměrném zastoupení na území města.*

*Při hodnocení přísnosti regulativu určujícího maximální velikost prodejních ploch je nutné mít na zřeteli také ustanovení návrhu územního plánu, které stanoví, že „prodejní plochou se rozumí hrubá podlažní plocha maloobchodního zařízení, kde při prodeji zboží dochází ke kontaktu se zákazníkem (nikoli tedy sklady, komunikace, související administrativní plochy ani nezbytná příslušenství). Maloobchodním zařízením se pak v tomto kontextu rozumí jedna prodejna nebo soubor všech prodejen v rámci jednoho záměru nebo v rámci jednoho funkčně propojeného celku, popř. jako součást též plocha vně prodejny, navazující na budovu a sloužící k výše popsanému způsobu využití.“ Z výše uvedeného plyne, že je-li v rámci jednoho objektu umístováno více prodejních jednotek, jejich prodejní plochy se počítají. Nastavení regulativu příliš přísně by proto mělo za následek nemožnost umístění více (i relativně malých prodejních jednotek) v rámci jednoho záměru.*

*K připomínce lze také uvést, že počty parkovacích míst a stání jsou dány příslušnými předpisy a normami. Územnímu plánu nepřísluší jejich rozsah stanovovat. Jedná se o podrobnost nad rámec územního plánu.*

*U jednotlivých ploch s rozdílným způsobem využití lze, kromě výše uvedeného, doplnit následující:*

*V plochách smíšených obytných (C) je stanovena maximální velikost prodejní plochy 1 500 m<sup>2</sup>. Stanovení této hranice je řádně odůvodněno v Odůvodnění pro první veřejné projednání (str. 259), a to následovně: „Využití pro maloobchod v hlavním využití je omezeno prodejní plochou do 1500 m<sup>2</sup>; při projednání konceptu byla uvedena prodejní plocha do 1000 m<sup>2</sup>. Při změně velikosti výměry vycházel zpracovatel z nedávno provedeného průzkumu maloobchodního prodeje a z vlastního šetření prodejních ploch největších maloobchodních řetězců (zejména supermarketů a diskontní prodejny), ze kterých je zřejmé, že průměrná*



velikost standardních typických prodejen maloobchodu se sice v průměru pohybuje v rozmezí 800-1200 m<sup>2</sup>, ovšem v hustě obydlených oblastech prodejny klasických maloobchodních řetězců dosahují prodejní plochy 1500 m<sup>2</sup>. Údaj byl tedy změněn v souladu se zjištěními z reality. "Maloobchod nad 1500 m<sup>2</sup> (avšak do 5000 m<sup>2</sup>) prodejní plochy lze realizovat pouze v patrových objektech při současném integrování parkování v objektu a jiné využití, pokud je zachována polyfunkčnost v ploše a využití je slučitelné s využitím navazujícího území.

V návrhu ÚPmB také byla stanovena na základě průzkumu zpracovatele maximální přípustná prodejní plocha maloobchodu 1 500 m<sup>2</sup> v plochách bydlení (B). Při projednávání návrhu ÚPmB projevila veřejnost obavu z neúměrně rozsáhlých prodejen při nevhodné lokalizaci. Tvůrci územního plánu námitkám vyšli vstříc, s tím, že prodejní plocha bude snížena na 1 000 m<sup>2</sup> a pro větší prodejnu (do 1500 m<sup>2</sup>) je třeba doložit vhodnost situačního řešení podle okolností v území. Pro ověření stanoveného údaje lze použít řetězce Lidl, Albert, Billa a Penny typu supermarket, jejichž průměrná prodejní plocha je asi 900 m<sup>2</sup> (rozptyl velikosti jednotlivých prodejen je přitom ovšem značný, pohybuje se od 500 m<sup>2</sup> až po 2 000 m<sup>2</sup>). Prodejní plocha tvoří velkou většinu (odborným odhadem cca 80 %), celkové výměry objektu. Stanovená velikost 1 000 m<sup>2</sup> prodejní plochy tak odpovídá běžným supermarketům výše uvedených řetězců, neznemožňuje tedy realizaci běžného občanského vybavení v území; větší provozovny je pak třeba prověřit podle okolností v území. Připomínce je tedy v tomto bodě částečně vyhověno.

Pro plochy komerční (W) lze uvést, že pokud by byla snížena velikost prodejní plochy na velikost uvedenou v podání (tj. 400 resp. 1000 m<sup>2</sup>), nesplňovala by tyto podmínky řada z již existujících maloobchodních prodejen, které tvoří základ maloobchodní sítě, nacházejících se ve stabilizovaných plochách. Plochy komerční vybavenosti by při restriktivním stanovení maximální velikosti prodejní plochy nemohly plnit svoji předpokládanou funkci.

V podmínkách využití plochy veřejné vybavenosti (V) není maloobchod výslovně uveden. Lze jej však řadit mezi přípustné využití, které je definováno jako „využití související, podmiňující nebo využití sloužící záměrům hlavnímu využití“. Z tohoto lze vyvozovat, že případné maloobchodní využití, ačkoliv není jeho rozsah vyjádřen plošně, musí být pouze takového rozsahu, který odpovídá potřebám daného hlavního využití. Pro úplnost lze uvést, že v ploše veřejné vybavenosti (V) je taktéž možné, avšak až po naplnění hlavní funkce, umístit jiné funkční využití.

V plochách lehké výroby (E) odůvodnění výslovně stanovuje, že „regulativ směřuje k zachování smyslu uvedených ploch: plochy by měly mít charakter primárně produkční a skladovací a neměly by být vytěžovány pro čistě maloobchodní záměry. Ilustrativně popsáno, např. běžná provozovna typizovaného maloobchodu (Lidl, Billa, Albert apod.) by zde neměla být samostatně přípustná, zatímco např. sklad sanitárního zařízení a obkládacích materiálů ve spojení s prodejnou či předváděcími místnostmi pro zákazníky typově odpovídá záměrům plochy E.“ Jedná o specifický druh prodeje, u kterého se nepředpokládá, že bude vytvářet síť základní dostupnosti maloobchodu. Vzhledem k charakteru plochy, omezování velikosti prodejní plochy není vhodným nástrojem regulace.

Plochy výroby a skladování (P) nejsou určeny pro klasický maloobchodní prodej. Vzhledem k charakteru plochy, omezování velikosti prodejní plochy není vhodným nástrojem regulace.

## **Připomínka č.2**

### **Vyhodnocení připomínky:**

V rámci podání je uveden názor podatele, že návrh ÚPmB nevyužívá dostatečně možnosti usnadnění výstavby cyklistické infrastruktury, požaduje vymezení „klíčových cyklostezek“ jako veřejně prospěšné stavby a definoval místa pro bezpečné parkování kol na „klíčových přestupních uzlech“.

Úkolem územního plánu je vytvářet územní podmínky pro možnost umístění záměrů, nikoliv zajistit „bezproblémovou“ realizaci všech záměrů a znát podrobné technické provedení jednotlivých úseků. Obecně územní plán stanovuje základní koncepci rozvoje území obce, ochrany jeho hodnot, jeho plošného a prostorového uspořádání, uspořádání krajiny a koncepci veřejné infrastruktury a stanovuje podmínky pro využití území. Nový Územní plán města Brna (ÚPmB) pracuje s méně podrobným měřítkem hlavního výkresu 1:10 000, než tomu je u současného (1:5000).

K požadavku na zařazení cyklistické dopravy do hlavního využití ploch dopravní infrastruktury uvádíme:

Pro dokladování transparentnosti procesu vyhodnocení podání je uvedeno také mezitimní vyhodnocení připomínky z r. 2020:

Požadavku nebylo v roce 2020 vyhověno, protože: „V rámci stanovení podmínek využití ploch v kap. 6.2. a kap. 6.3.3.10 závazné textové části je umožněno umístění cyklistické infrastruktury ve všech plochách s rozdílným způsobem využití, přičemž v plochách dopravní infrastruktury D je jejich umístění přípustné.

Požadavek na zařazení pěší a cyklistické dopravy do hlavního využití ploch dopravní infrastruktury D, jehož součástí jsou především komunikace vyššího dopravního významu tvořící páteř základního komunikačního systému, neodpovídá charakteru a způsobu vymezení ploch s rozdílným způsobem využití. Toto je primárně umožněno v plochách veřejných prostranství, které slouží obsluze ploch dopravní a technickou infrastrukturou za současného umožnění průchodu a pohybu obyvatel, tedy v rámci této plochy s rozdílným způsobem využití je cyklistická infrastruktura součástí hlavního využití.

Jelikož však v rámci stanoviska dotčeného orgánu byla uplatněna podmínka k vedení cyklistické dopravy v souběhu s komunikacemi, bude v této souvislosti zpřesněna a doplněna výroková část i odůvodnění návrhu řešení. V této souvislosti je možné prověřit případnou úpravu znění podmínek využití ploch s rozdílným způsobem využití.“

Konečné vyhodnocení připomínky se vztahuje k výslednému řešení Návrhu nového ÚPmB: V rámci zpřesnění kap. 4.1 Dopravní infrastruktura a stanovení podmínek využití ploch v kap. 6.2. a kap. 6.3.3.10 závazné textové části je umožněno umístění pěší a cyklistické infrastruktury ve všech plochách s rozdílným způsobem využití, přičemž v plochách dopravní infrastruktury D je jejich umístění přípustné i jako hlavní využití.

Tímto je požadavek zohledněn.

Další jednotlivě uvedené požadavky jsou nad rámec podrobnosti zpracování územního plánu a níže uvádíme:

Ke stanovení podmínky povinné segregace pěší a cyklistické dopravy podél sběrných komunikací a zahájení výstavby až po dobudování propojení lokality se všemi sousedními městskými částmi samostatnými stezkami a chodníky uvádíme, že je tímto již předjímano konkrétní technické řešení vlastní realizace, aniž by byla ve všech skutečnostech známa reálná možnost v území, a ne vždy je možné z hlediska různých omezení a limitů tyto podmínky naplnit. Současně jakýkoliv záměr musí splňovat platné právní předpisy a normy.

V rámci územního plánu jsou vytvářeny územní podmínky pro možnost vedení v rámci ploch nebo koridorů. To, jakým způsobem bude možné uliční prostor uspořádat, případně propojení trasovat je předmětem dalších podrobnějších stupňů projektové dokumentace a podmínek vlastníka komunikace. Podrobnost měřítka zpracování výkresu 2.2 Souhrnný výkres dopravy neumožňuje grafické zobrazení požadavku zobrazení oddělených koridorů cyklistických a pěších tras.

Z tohoto důvodu nelze této podmínce z hlediska podrobnosti zpracování územně plánovací dokumentace vyhovět.

Z hlediska požadavku na zakreslení dalších cyklotras uvádíme, že v rámci cyklistické dopravy byl zvolen obecnější přístup.

Ve výkresu 2.2. Souhrnný výkres dopravy jsou vyznačeny „vybrané samostatné cyklotrasy“, kterými jsou zpřesněny záměry ze Zásad územního rozvoje Jihomoravského kraje. Ve výkresu odůvodnění O.6 Cyklistická doprava – schéma jsou k výše uvedenému jevu navíc vyznačeny

„vybrané pouliční cyklotrasy“, které naznačují možná vybraná propojení území města, která však již nejsou závazná a je možné je operativně upravovat nebo dále doplňovat.

Grafické předurčení cyklotras by se v rámci přípravy záměrů mohlo ukázat jako omezující v případě potřeby úpravy vedení trasy; odlišné řešení by mohlo vést ke změně územního plánu a tím neúměrnému prodloužení přípravy záměrů.

Z dlouhodobých zkušeností se toto ukázalo jako nevhodné a z tohoto důvodu bylo přistoupeno k vymezení koridorů zajišťujících návaznost na koridory dle textové části nadřazené územně plánovací dokumentace (Zásad územního rozvoje Jihomoravského kraje), které jsou územním plánem zpřesněny. Všem ostatním trasám je obecně umožněno jejich umístění ve všech plochách s rozdílným způsobem využití v rámci obecných podmínek využití území. Z tohoto důvodu nelze požadavku vyhovět.

Z hlediska požadavku vymezení „páteřních“ cyklistických stezek jako veřejně prospěšné stavby je nutno uvést, že nám v současné době není znám komplexní průběh všech cyklotras a cyklostezek na správním území města a z tohoto důvodu není možné vymezit přesný průmět všech záměrů. Současně byl z hlediska přípravy zvolen obecnější přístup, aby jakýkoliv nový záměr nevyžadoval změnu územního plánu. Z tohoto důvodu nelze požadavku vyhovět.

Pokud se jedná o požadavek na vybudování kapacitních míst a zařízení k bezpečnému odkládání kol u „klíčových železničních stanic a konečných tramvají“ či parkoviště pro kola, jedná se o záměry nad podrobnost územního plánu, jejich umístění je obecně přípustné v rámci doplňujícího nebo souvisejícího využití ve všech plochách s rozdílným způsobem využití a není nutné pro ně předjímat umístění a vymezení, potažmo vymezovat plochu jako veřejně prospěšnou stavbu. Pokud není znám konkrétní projekt, nelze s přesností stanovit dotčené pozemky, a tedy i vymezit jako veřejně prospěšné stavby. Z tohoto důvodu nelze požadavku vyhovět.

### **Připomínka č.3**

#### **Vyhodnocení připomínky:**

V závazné části ÚPmB je uvedeno, že veškeré zastavitelné plochy a plochy přestaveb budou odkanalizovány oddílným systémem kanalizace a bude na nich důsledně vyžadováno hospodaření se srážkovými vodami. Tento požadavek již ukládá v současné době platná legislativa - zákon o vodách (254/2001 Sb.) a vyhl. 501/2006 Sb. (§ 20, odst. 5c). Dále je kladen důraz na tzv. modrozelenou infrastrukturu, která má zlepšit i mikroklimatické podmínky ve městě.

### **Připomínka č.4**

#### **Vyhodnocení připomínky:**

- Zastoupení zeleně v různých typech ploch

Zastoupení zeleně v plochách s rozdílným způsobem využití je v návrhu nového ÚPmB řešeno stanovením povinného minimálního plošného zastoupení zeleně na rostlém terénu v plochách bydlení, v plochách smíšených obytných, v plochách rekreace, a v plochách zahrádek pro disponibilní pozemky stavebního záměru a pro plochu současně (od podmínky splnit zastoupení současně i pro funkční plochu bude upuštěno).

Pořizovatel bude také požadovat stanovit toto zastoupení v podmínkách využití území i pro plochu komerční vybavenosti - W. V případě ploch výroby a skladování (P) a lehké výroby (E) bude požadavek na minimální zastoupení zeleně doplněn do karet rozvojových lokalit těchto ploch.

Vámi navrhované řešení koeficientů zeleně se nejeví účelné z následujících důvodů:

Územní plán má stanovit základní koncepci rozvoje území obce, ochranu jeho hodnot, jeho plošného a prostorového uspořádání (tj. urbanistickou koncepci), uspořádání krajiny a koncepci veřejné infrastruktury, vymezit zastavěné území, plochy a koridory, zejména zastavitelné plochy a plochy přestavby, veřejně prospěšné stavby a veřejně prospěšná opatření a územní rezervy. A stanovit podmínky pro využívání těchto ploch a koridorů. Posláním územních plánů je stanovit pravidla udržitelného rozvoje a využívání území, nikoliv regulace jednotlivých pozemků. Územní plán nesmí obsahovat podrobnosti náležejícím svým

obsahem regulačního plánu nebo územním rozhodnutím. Lze pořídit územní plán s těmito regulačními prvky, ale tato skutečnost musí být v rozhodnutí zastupitelstva o pořízení nebo zadání územního plánu výslovně uvedena.

Regulace v podrobnosti na jednotlivé druhy vegetačních prvků, kultivar, či materiálové provedení povrchů jednotlivých vegetačních prvků není v podrobnosti, která náleží územnímu plánu. Problematické se jeví aplikování tohoto principu v praxi, při posuzování záměru při vydání závazného stanoviska orgánu územního plánování a také následný monitoring těchto podmínek.

Návrh nového územního plánu navrhuje odlišnou koncepci, která však také stanovuje podíl nezastavěné plochy ve vztahu k celkové ploše pozemku, rostlého terénu umožňující vsak dešťové vody. Minimální plošné zastoupení zeleně na terénu není nutné dodržet pouze v odůvodněných případech.

Pořizovatel však udělí pokyn problematiku stanovení minimálního plošného zastoupení zeleně prověřit a upravit.

- Ochrana zeleně v jiných plochách s RZV

Z důvodů zvoleného měřítka výkresů a podrobnosti Územního plánu byla stanovena minimální velikost plochy RZV na 0,5 ha (5 000 m<sup>2</sup>) a v níže definovaných případech na 0,2 ha (2 000 m<sup>2</sup>) v souladu s ustanovením § 3 odst. 1 vyhlášky č. 501/2006 Sb. Ve výjimečných případech, pokud si to vymezení a koncepce Územního plánu vyžaduje, jsou zobrazované plochy RZV menší. Takto zvolená velikost ploch RZV vychází z principu koncepce a měřítka výkresů, kde kresba nemůže zachycovat nepřiměřený detail. Pokud existují pozemky stejného účelu využití, ale tvoří plochu podměrečnou, tj. menší než 0,5 ha, jsou zpravidla agregovány do jiných ploch RZV s jiným využitím. Tato skutečnost vychází také z projednaného konceptu územního plánu. V textové části odůvodnění je uvedeno, že plochami, které jsou vymezené ve velikosti 0,2-0,5 ha jsou plochy městské a krajinné zeleně, zvláště pak pro plochy městské zeleně uvedené ve Vyhlášce o zeleni města Brna (Nejvýznamnější plochy městské zeleně).

Pořizovatel je názoru, že vzhledem k výše uvedenému je agregovaná zeleň v rámci jiných ploch nedostatečně chráněna ve vztahu k umístování záměrů, udělí tedy pokyn doplnit obecný regulativ, který tuto skutečnost ošetří. Dále jsou uděleny pokyny na základě připomínek a námitek k návrhu ÚPmB konkrétní plochy zeleně z aktuálně platného ÚPmB vymezit, pokud budou graficky čitelné v měřítku hlavního výkresu.

- Vymezení ploch přírodních

Hlavní výkres návrhu nového územního plánu obsahuje grafické vyznačení prvků systému ÚSES (biokoridory a biocentra) a současně také vymezené plochy přírodní (plochy lesní a plochy krajinné zeleně).

Zvláště chráněná území, Evropsky významné lokality a registrované významné krajinné prvky jsou pro potřeby územního plánování obsaženy jako limit využití území (od poskytovatelů údajů) v územně analytických podkladech. Jejich přímá ochrana vyplývá z jiné legislativy, především zákona č. 114/1992 Sb. o ochraně přírody a krajiny. Nebudou tedy závazně vymezeny v hlavním výkrese, ale obsaženy jsou ve výkrese koordinačním (M1:10 000, grafická část odůvodnění).

- Předepsání izolační zeleně

V dokumentu Vyhodnocení vlivu na udržitelný rozvoj území je v kapitole A.VII.12 Kumulativní a synergické vlivy uvedeno:

V této souvislosti nebylo identifikováno synergické resp. kumulativní spolupůsobení vymezených rozvojových zón s územním soustředěním ploch výroby vůči plochám bydlení v souvisejícím území z důvodů vhodného zasazení ploch průmyslu v jednotlivých případech z hlediska vzdáleností k chráněným objektům, možnostem dopravního napojení ploch výroby a vhodného členění funkcí v území umožňujícího odclonění rezidenčních zón od zón výrobních plochami s možnostmi umístění jiné než rezidenční zástavby např. plochy smíšené, veřejná prostranství, izolační zeleň nebo občanská vybavenost. Zároveň návrh ÚP stanovuje regulativy využití ploch průmyslové výroby a lehké výroby tak, aby tyto nepredisponovaly negativní vliv působící na vlastní vymezenou plochu. Umístované záměry je třeba prověřit jednotlivě v rámci navazujících fází projektové přípravy.



*Pořizovatel doporučí řešit problematiku izolační zeleně na rozhraní případných možných konfliktních hranicích ploch v rámci jednotlivých karet rozvojových lokalit a zpracovat následující cílená opatření:*

*Při zastavování ploch výroby v návaznosti na volnou krajinu je třeba dbát na vhodné zapojení ploch do krajiny prostřednictvím pásů izolační zeleně na rozhraní zastavitelného území a volné krajiny.*

*- Modrozelená infrastruktura*

*Všechna vedení technické infrastruktury a prvků modrozelené infrastruktury jako součást veřejně prospěšné infrastruktury jsou z hlediska jejich prostorové koordinace rovnocenná. Tomuto požadavku tedy nelze vyhovět. V kapitole 4.2 Technická infrastruktura (závazné textové části) je uvedeno, že v zastavěném území města se síť technické infrastruktury zpravidla umísťují do společných tras nebo do souběhu se stávajícími trasami technické a dopravní infrastruktury. Ve veřejných prostranstvích je nutné koordinovat všechny prvky zde umísťované. Důležitým hlediskem při posuzování priorit jednotlivých součástí veřejných prostranství při jejich koordinaci je celkový pohled na provoz a fungování města. Při návrhu tras technické infrastruktury je důležité sdružování sítí do koridorů a jejich účelné prostorové uspořádání.*

*Pro všechny navržené trasy technické infrastruktury je závazné jejich směrové vedení. Upřesnění tras, polohy objektů a zařízení, určení místa napojení, způsobu technického provedení a vedení přípojných tras bude provedeno při zpracování podrobnější územně plánovací nebo projektové dokumentace, a to za podmínek obecně závazných právních předpisů.*

## **Připomínka č.5**

### **Vyhodnocení připomínky:**

*Řešení dopravy v klidu v návrhu územního plánu vychází z příslušných právních předpisů (viz kap. 5.8.1.1. textové části odůvodnění). Vyhláška č. 501/2006 Sb., provádějící stavební zákon stanoví, že pro každou stavbu je nutno vybudovat parkovací a odstavná stání v počtu dle ČSN 73 6110, kap. 14.1). která stanoví vzorec, do nějž jako významný (ovšem nikoli jediný) parametr vstupuje součinitel vlivu stupně automobilizace, přičemž tento má být dle ČSN 73 6110 převzat z územně plánovací dokumentace. Tento územní plán tedy cílový koeficient vlivu stupně automobilizace stanoví, a to rozdílně podle části města, kdy nižší hodnota (tedy nižší požadovaný minimální počet parkovacích a odstavných stání) je stanovena pro lokality uvnitř Velkého městského okruhu s nežádoucím zavlékáním vyššího počtu automobilů. Tři pásma uvnitř VMO jsou zvolena z potřeby odlišit zvláštní charakter historického jádra města a zmenšit rozdíl koeficientu na administrativně určené hranici. Hranice pásem jsou určeny dle možností významnou ulicí, resp. komunikací, v případě její absence zelenými plochami oddělovacími částí města. Zásadně hranice nevede plochami pro výstavbu budov, a to pro zamezení sporů při přesahu stavebního záměru do více pásem. Stávající ČSN 73 6110 stanoví, že ve výpočtu se jako nejmenší hodnota součinitel vlivu stupně automobilizace použije 1,0 (400 aut na 1000 obyvatel) – toto spodní omezení nelze s ohledem na aktuální trendy v náhledu na parkování považovat za dlouhodobě udržitelné a lze předpokládat, že bude v blízké době výrazně sníženo.*



26 -06- 2020

Č.j. MMB: .....

Příl.: .....

3403

MAGISTRÁT MĚSTA BRNA  
ODBOR ÚZEMNÍHO PLÁNOVÁNÍ  
A ROZVOJE

**PODÁNÍ K NÁVRHU**

**Návrh Územního plánu města Brna**

MAGISTRÁT MĚSTA BRNA  
Odbor územního plánování a rozvoje

Došlo: 29 -06- 2020

Č.j. MMB: 0264745

Příl.: .....

<b>Podatel</b>			
<b>Typ subjektu:</b>	Fyzická osoba		
<b>Příjmení, jméno:</b>		<b>Datum narození:</b>	
<b>Adresa / sídlo:</b>			
<b>Kontakt:</b>	<b>Email:</b>	<b>Telefon:</b>	

**Přípomínka**

**Dostupné malé obchody**

Návrh ÚPmB obsahuje začlenění maloobchodu do většiny stavebních ploch, zároveň maloobchod nedostatečně reguluje a v rozporu s deklarovanou koncepcí nepodporuje rozptýlenou síť dobře dostupných maloobchodů jako součást města krátkých vzdáleností. Navrhují proto, aby:

- využití pro maloobchod v plochách pro bydlení (B), smíšených obytných (C) a v plochách komerční vybavenosti (W) bylo omezeno prodejní plochou do 400 m<sup>2</sup> a počtem parkovacích stání do 10,
- využití pro maloobchod v plochách smíšených obytných (C) a plochách komerční vybavenosti (W) bylo do 1.000 m<sup>2</sup> prodejní plochy a bylo podmíněno realizací v patrových objektech s polyfunkčním využitím a při současném integrování parkování o max. 30 parkovacích stáních,
- využití pro maloobchod v plochách veřejné vybavenosti (V), plochách výroby a skladování (P) a plochách lehké výroby (E) bylo podmíněně přípustné do 200 m<sup>2</sup> prodejní plochy, pokud není realizován v samostatném objektu.

**Přípomínka**

**Podpora pěší a cyklo dopravy**

ÚPmB nevyužívá dostatečně možnosti usnadnění výstavby cyklistické infrastruktury, a to mj. tím, že by požadoval napojení rozvojových lokalit na síť komunikací pro nemotorovou dopravu, klíčové cyklostezky vymezil jako veřejně prospěšné stavby či definoval místa a zařízení k bezpečnému parkování kol na klíčových přestupních uzlech.

Navrhují proto, aby:

- hlavním využitím ploch dopravní infrastruktury (D) bylo i využití pro pěší a cyklistickou dopravu,
- povinnou součástí navrhovaných pozemních komunikací definovaných jako sběrné byly stavebně oddělené koridory zvláště pro cyklistickou dopravu a pěší dopravu,
- všechny lokality s počtem reálných nebo očekávaných uživatelů nad 1.500 osob obsahovaly v kartě lokality podmínku stanovující, že výstavbu v lokalitě je možné zahájit až po vybudování dopravního propojení lokality se všemi sousedícími městskými částmi samostatnými cyklostezkami a chodníky, a to stavebně oddělenými od motorové dopravy a vedenými ve směrově i výškově nejpřímější stopě,
- grafická část ÚPmB 2.2 Souhrnný výkres dopravy obsahovala také síť páteřních cyklostezek (zejména těch sloužících k propojení jednotlivých městských částí s centrem města nebo jednotlivých městských částí mezi sebou), nikoliv pouze cyklotrasy,
- páteřní cyklostezky tam, kde jejich realizaci brání chybějící veřejný pozemek, byly vymezeny jako veřejně prospěšné stavby,
- u klíčových železničních stanic a konečných tramvaje (například žel. stanice a zastávky Brno hl.n., Slatina, Chrlice, Starý Lískovec, Řečkovice a Královo Pole, konečné tramvaje Obrňany, Líšeň - Holzova, Kamechy, Bosonohy, Přízřenice) byla stanovena podmínka vybudování kapacitních míst a zařízení k bezpečnému odkládání jízdních kol (bike and ride) a tam, kde jejich realizaci brání chybějící veřejný pozemek, byly vymezeny jako veřejně prospěšné stavby.

3

<b>Připomínka</b>	<b>Hospodaření s dešťovou vodou</b> Vsakováním dešťové vody všude tam, kde to je možné, můžeme docílit zdravějšího vodního režimu a zmenšení efektu tepelného ostrova. Navrhují proto, aby: <ul style="list-style-type: none"><li>• do obecných zásad odkanalizování bylo doplněno, že veškeré zastavitelné plochy a plochy přestaveb budou odkanalizovány oddílným systémem kanalizace a bude na nich důsledně vyžadováno hospodaření se srážkovými vodami následovně: srážkové vody budou buď zadržovány s následným sekundárním využitím anebo vsakovány na vlastním pozemku stavby nebo v jejím okolí; pouze pokud to podloží prokazatelně neumožňuje, mohou být dešťové vody vypouštěny do vodoteče nebo dešťové kanalizace, přičemž v těchto případech budou před vypouštěním brzděny v retenčních nádržích. Srážkové vody z veškerých zpevněných ploch veřejných prostranství budou vsakovány, pouze pokud to podloží prokazatelně neumožňuje, mohou být vypouštěny do vodoteče nebo dešťové kanalizace, přičemž v těchto případech budou před vypouštěním brzděny v retenčních nádržích.</li></ul>
-------------------	---

3



## Připomínka

### Ochrana zeleně

Návrh ÚPmB vágně a nedostatečně stanovuje zastoupení zeleně v různých funkčních typech ploch. Také oslabuje ochranu malých, ale významných ploch zeleně ve stabilizovaných plochách tím, že je absorbuje do jiných funkčních typů ploch. Návrh ÚPmB nezajišťuje dostatečnou ochranu přírodně cenných území, ani dostatečné vytváření prostoru pro zeleň v nové zástavbě, a to včetně ochrany nových ploch k bydlení před zátěží ze sousedních ploch výroby a skladování.

Navrhuji proto, aby:

• územní plán definoval koeficient zeleně (KZ), a to následovně:

Koeficient zeleně (KZ) udává poměr nezpevněné plochy osázené vegetací a umožňující vsakování dešťové vody na terénu vůči ploše pozemku. KZ je závazný jak pro disponibilní pozemek pro stavební záměr, tak pro celou jednotlivou funkční plochu. Do koeficientu lze jako nezpevněnou plochu osázenou vegetací náhradním způsobem započítat:

- $\frac{1}{3}$  plochy osazených a funkčních vegetačních střech o mocnosti souvrství do 0,3 m,
- $\frac{1}{2}$  plochy osazených a funkčních vegetačních střech o mocnosti souvrství nad 0,3 m,
- 80 % plochy osazených a funkčních vegetačních střech o mocnosti souvrství nad 1 m,
- plochu povrchu umožňujícího plnohodnotné vsakování okolo vzrostlých stromů ve zpevněných plochách (mříž, půda, půda s mulčem; nikoli dlažba atp.),
- 5 m<sup>2</sup> za každý strom ve zpevněné ploše s malou korunou (druh/kultivar s celkovou výškou do 8 m v dospělosti) a dostatečným objemem prokořenitelného prostoru,
- 20 m<sup>2</sup> za každý strom ve zpevněné ploše se střední korunou (druh/kultivar s celkovou výškou do 15 m v dospělosti) a dostatečným objemem prokořenitelného prostoru,
- 40 m<sup>2</sup> za každý strom ve zpevněné ploše s velkou korunou (druh/kultivar s celkovou výškou nad 15 m v dospělosti) a dostatečným objemem prokořenitelného prostoru,
- 5 m<sup>2</sup> za každý běžný metr fasád upravených a využitých pro pnutí popínavých dřevin nebo treláží či pergol na ozeleněných střechách při zajištění dostatečného prokořenitelného prostoru pro dané dřeviny.

Náhradním způsobem je možné započtením nahradit pouze:

- $\frac{1}{4}$  požadované plochy KZ v případě samostatně stojících rodinných domů,
- $\frac{1}{2}$  požadované plochy KZ u ostatních staveb,
- celou požadovanou plochu pouze výjimečně ve stávající kompaktní blokové zástavbě ve stabilizovaných plochách tam, kde jiným způsobem prokazatelně není možné dosáhnout existujícího urbanistického charakteru (např. v zástavbě nároží bloků a v případě nerovnoměrné parcelace)
- koeficient zeleně byl pro jednotlivé struktury zástavby stanoven následovně:
  - kompaktní: 0,3 pro stabilizované plochy a 0,5 pro zastavitelné plochy
  - volná: 0,6
  - rezidenční nízkopodlažní: 0,5
  - areálová: 0,4
  - omezená: 0,8
  - plochy bez zástavby: 0,9
- plochy nad 2 000 m<sup>2</sup>, které byly definovány územním plánem z r. 1994 jako plochy zeleně (ZP či ZO) a které jsou v Návrhu ÚPmB součástí jiných typů ploch, byly vymezeny jako samostatné plochy městské zeleně (Z); jedná se např. o plochy kolem Komenského nám. (Červeného kostela), alej na tř. Kpt. Jaroše, vnitroblok u mateřské školy Chodská 15 a desítky dalších zelených pláček, parčíků či vnitrobloků,
- byly v hlavním výkresu vymezeny plochy přírodní se způsobem využití podle § 16 vyhlášky č. 501/2006 Sb., o obecných požadavcích na využívání území, zejména biocentra, zvláště chráněná území, evropsky významné lokality a registrované významné krajinné prvky, a tím byla zajištěna jejich ochrana,
- v kartách lokalit, kde sousedí plochy pro výrobu (E – plochy lehké výroby, P – plochy výroby a skladování) a plochy pro bydlení (B – plochy bydlení, C – plochy smíšené obytné), byla doplněna podmínka předchozí či souběžné realizace pásu izolační zeleně (vzrostlé zeleně o pásu šířky min. 10 m nebo rozloze min. 20 % rozlohy plochy výroby) podél sousedících hranic těchto ploch,
- v obecných zásadách technické infrastruktury bylo stanoveno, že při návrhu tras technické infrastruktury budou sítě sdružovány do koridorů pro dosažení účelného prostorového uspořádání a vytvoření prostoru pro realizaci modrozelené infrastruktury v uličním profilu; a dále, že v územích, která nejsou v současné době plynofikována, mají ostatní vedení a prvky modrozelené infrastruktury prioritu před budováním nového nízkotlakého rozvodu plynu.

4

4



5

Připomínka	<p><b>Veřejný prostor</b></p> <p>V zájmu zvýšení využitelnosti veřejných prostranství pro pěší, cyklisty i zeleň by měl ÚPmB u novostaveb stanovit povinnost umístění odstavných stání mimo veřejná prostranství (tj. stání pro odstavení vozidla v době, kdy se nepoužívá). V oblastech s dobrou dostupností veřejnou dopravou je pak potřeba přizpůsobit minimální počet odstavných a parkovacích stání.</p> <p>Navrhuji proto, aby v kap. 4.1 Dopravní infrastruktura bylo stanoveno, že:</p> <ul style="list-style-type: none"> <li>• odstavná stání se v zastavitelných plochách a v případě novostaveb ve stabilizovaných plochách zřizují mimo veřejná prostranství a s výjimkou rodinných domů v podzemních podlažích budov,</li> <li>• v místech dobré dostupnosti kolejové dopravy pěší docházkou (ve vzdálenosti do 150 metrů) se součinitel vlivu stupně automobilizace redukuje na poloviční hodnotu součinitele příslušného pásma.</li> </ul>
------------	---

5

V ... BRNĚ ..... dne 24.6.2020 Podpis 

Vyplněný formulář zašlete na níže uvedenou adresu:

**Magistrát města Brna, Odbor územního plánování a rozvoje, Kounicova 67, 601 67 Brno**

## **MMB/0264745/2020**

### **Připomínka č.1**

#### **Vyhodnocení připomínky:**

*Podatel požaduje, aby v plochách bydlení, smíšených obytných a komerční vybavenosti byla omezena velikost prodejní plochy na 400 m<sup>2</sup> a počet parkovacích míst na 10 stání. Při realizaci integrovaného parkování do 30 stání pak v rámci patrových objektů v plochách komerční vybavenosti a v plochách smíšených obytných podmíněn připustit až 1 000 m<sup>2</sup> prodejní plochy. V plochách veřejné vybavenosti, výroby a skladování a lehké výroby podmíněně připustit 200 m<sup>2</sup> prodejní plochy, pokud není maloobchod realizován v samostatném objektu. Mezi docházkovou vzdáleností maloobchodu a maximální velikostí prodejní plochy maloobchodu nelze spatřovat příčinnou souvislost. Stanovení maximální velikosti prodejní plochy nepředurčuje vzdálenost mezi jednotlivými prodejny. Snížení maximální velikosti prodejní plochy nezaručuje zlepšení časové dostupnosti maloobchodu. Pro dostupnost maloobchodu je proto podstatnější adekvátní rozmístění ploch s rozdílným způsobem využití, které umístění maloobchodu umožňují. Stanovení dané maximální velikosti prodejních ploch (a případné stanovení podmínek pro jejich umístění) je věcí odborného posouzení zpracovatele návrhu územního plánu, které vychází z reálií a odborné úvahy (viz např. plochy C). Obecně lze konstatovat, že požadavek na vyloučení maloobchodu s prodejní plochou větších než 400 resp. 1000 m<sup>2</sup> plochy nepřiměřeně zhoršuje podmínky pro vyváženou a rozmanitou síť maloobchodu, a to zejména pro ty skupiny zákazníků s rozdílnými vzorci nákupního chování, které prodejny většího plošného formátu preferují, což je v konečném důsledku v rozporu s koncepcí krátkých vzdáleností, na kterou je poukazováno. Požadavek na přísné omezení prodejní plochy nepřiměřeně snižuje potenciál k tomu určených ploch, tj. zejména ploch obytně smíšených (C) a ploch komerční vybavenosti (W). V neposlední řadě je také nutné nastavením regulativů sledovat požadavek zadání územního plánu na vytvoření široké škály možností a forem komerce v rovnoměrném zastoupení na území města.*

*Při hodnocení přísnosti regulativu určujícího maximální velikost prodejních ploch je nutné mít na zřeteli také ustanovení návrhu územního plánu, které stanoví, že „prodejní plochou se rozumí hrubá podlažní plocha maloobchodního zařízení, kde při prodeji zboží dochází ke kontaktu se zákazníkem (nikoli tedy sklady, komunikace, související administrativní plochy ani nezbytná příslušenství). Maloobchodním zařízením se pak v tomto kontextu rozumí jedna prodejna nebo soubor všech prodejen v rámci jednoho záměru nebo v rámci jednoho funkčně propojeného celku, popř. jako součást též plocha vně prodejny, navazující na budovu a sloužící k výše popsanému způsobu využití.“ Z výše uvedeného plyne, že je-li v rámci jednoho objektu umístováno více prodejních jednotek, jejich prodejní plochy se počítají. Nastavení regulativu příliš přísně by proto mělo za následek nemožnost umístění více (i relativně malých prodejních jednotek) v rámci jednoho záměru.*

*K připomínce lze také uvést, že počty parkovacích míst a stání jsou dány příslušnými předpisy a normami. Územnímu plánu nepřísluší jejich rozsah stanovovat. Jedná se o podrobnost nad rámec územního plánu.*

*U jednotlivých ploch s rozdílným způsobem využití lze, kromě výše uvedeného, doplnit následující:*

*V plochách smíšených obytných (C) je stanovena maximální velikost prodejní plochy 1 500 m<sup>2</sup>. Stanovení této hranice je řádně odůvodněno v Odůvodnění pro první veřejné projednání (str. 259), a to následovně: „Využití pro maloobchod v hlavním využití je omezeno prodejní plochou do 1500 m<sup>2</sup>; při projednání konceptu byla uvedena prodejní plocha do 1000 m<sup>2</sup>. Při změně velikosti výměry vycházel zpracovatel z nedávno provedeného průzkumu maloobchodního prodeje a z vlastního šetření prodejních ploch největších maloobchodních řetězců (zejména supermarketů a diskontní prodejny), ze kterých je zřejmé, že průměrná*

velikost standardních typických prodejen maloobchodu se sice v průměru pohybuje v rozmezí 800-1200 m<sup>2</sup>, ovšem v hustě obydlených oblastech prodejny klasických maloobchodních řetězců dosahují prodejní plochy 1500 m<sup>2</sup>. Údaj byl tedy změněn v souladu se zjištěními z reality. "Maloobchod nad 1500 m<sup>2</sup> (avšak do 5000 m<sup>2</sup>) prodejní plochy lze realizovat pouze v patrových objektech při současném integrování parkování v objektu a jiné využití, pokud je zachována polyfunkčnost v ploše a využití je slučitelné s využitím navazujícího území.

V návrhu ÚPmB také byla stanovena na základě průzkumu zpracovatele maximální přípustná prodejní plocha maloobchodu 1 500 m<sup>2</sup> v plochách bydlení (B). Při projednávání návrhu ÚPmB projevila veřejnost obavu z neúměrně rozsáhlých prodejen při nevhodné lokalizaci. Tvůrci územního plánu námitkám vyšli vstříc, s tím, že prodejní plocha bude snížena na 1 000 m<sup>2</sup> a pro větší prodejnu (do 1500 m<sup>2</sup>) je třeba doložit vhodnost situačního řešení podle okolností v území. Pro ověření stanoveného údaje lze použít řetězce Lidl, Albert, Billa a Penny typu supermarket, jejichž průměrná prodejní plocha je asi 900 m<sup>2</sup> (rozptyl velikosti jednotlivých prodejen je přitom ovšem značný, pohybuje se od 500 m<sup>2</sup> až po 2 000 m<sup>2</sup>). Prodejní plocha tvoří velkou většinu (odborným odhadem cca 80 %), celkové výměry objektu. Stanovená velikost 1 000 m<sup>2</sup> prodejní plochy tak odpovídá běžným supermarketům výše uvedených řetězců, neznemožňuje tedy realizaci běžného občanského vybavení v území; větší provozovny je pak třeba prověřit podle okolností v území. Připomínce je tedy v tomto bodě částečně vyhověno.

Pro plochy komerční (W) lze uvést, že pokud by byla snížena velikost prodejní plochy na velikost uvedenou v podání (tj. 400 resp. 1000 m<sup>2</sup>), nesplňovala by tyto podmínky řada z již existujících maloobchodních prodejen, které tvoří základ maloobchodní sítě, nacházejících se ve stabilizovaných plochách. Plochy komerční vybavenosti by při restriktivním stanovení maximální velikosti prodejní plochy nemohly plnit svoji předpokládanou funkci.

V podmínkách využití plochy veřejné vybavenosti (V) není maloobchod výslovně uveden. Lze jej však řadit mezi přípustné využití, které je definováno jako „využití související, podmiňující nebo využití sloužící záměrům hlavnímu využití“. Z tohoto lze vyvozovat, že případné maloobchodní využití, ačkoliv není jeho rozsah vyjádřen plošně, musí být pouze takového rozsahu, který odpovídá potřebám daného hlavního využití. Pro úplnost lze uvést, že v ploše veřejné vybavenosti (V) je taktéž možné, avšak až po naplnění hlavní funkce, umisťovat jiné funkční využití.

V plochách lehké výroby (E) odůvodnění výslovně stanovuje, že „regulativ směřuje k zachování smyslu uvedených ploch: plochy by měly mít charakter primárně produkční a skladovací a neměly by být vytěžovány pro čistě maloobchodní záměry. Ilustrativně popsáno, např. běžná provozovna typizovaného maloobchodu (Lidl, Billa, Albert apod.) by zde neměla být samostatně přípustná, zatímco např. sklad sanitárního zařízení a obkládacích materiálů ve spojení s prodejnou či předváděcími místnostmi pro zákazníky typově odpovídá záměrům plochy E.“ Jedná o specifický druh prodeje, u kterého se nepředpokládá, že bude vytvářet síť základní dostupnosti maloobchodu. Vzhledem k charakteru plochy, omezování velikosti prodejní plochy není vhodným nástrojem regulace.

Plochy výroby a skladování (P) nejsou určeny pro klasický maloobchodní prodej. Vzhledem k charakteru plochy, omezování velikosti prodejní plochy není vhodným nástrojem regulace.

## **Připomínka č.2**

### **Vyhodnocení připomínky:**

V rámci podání je uveden názor podatele, že návrh ÚPmB nevyužívá dostatečně možnosti usnadnění výstavby cyklistické infrastruktury, požaduje vymezení „klíčových cyklostezek“ jako veřejně prospěšné stavby a definoval místa pro bezpečné parkování kol na „klíčových přestupních uzlech“.

Úkolem územního plánu je vytvářet územní podmínky pro možnost umístění záměrů, nikoliv zajistit „bezproblémovou“ realizaci všech záměrů a znát podrobné technické provedení jednotlivých úseků. Obecně územní plán stanovuje základní koncepci rozvoje území obce, ochrany jeho hodnot, jeho plošného a prostorového uspořádání, uspořádání krajiny a koncepci veřejné infrastruktury a stanovuje podmínky pro využití území. Nový Územní plán města Brna (ÚPmB) pracuje s méně podrobným měřítkem hlavního výkresu 1:10 000, než tomu je u současného (1:5000).

K požadavku na zařazení cyklistické dopravy do hlavního využití ploch dopravní infrastruktury uvádíme:

Pro dokladování transparentnosti procesu vyhodnocení podání je uvedeno také mezitimní vyhodnocení připomínky z r. 2020:

Požadavku nebylo v roce 2020 vyhověno, protože: „V rámci stanovení podmínek využití ploch v kap. 6.2. a kap. 6.3.3.10 závazné textové části je umožněno umístění cyklistické infrastruktury ve všech plochách s rozdílným způsobem využití, přičemž v plochách dopravní infrastruktury D je jejich umístění přípustné.

Požadavek na zařazení pěší a cyklistické dopravy do hlavního využití ploch dopravní infrastruktury D, jehož součástí jsou především komunikace vyššího dopravního významu tvořící páteř základního komunikačního systému, neodpovídá charakteru a způsobu vymezení ploch s rozdílným způsobem využití. Toto je primárně umožněno v plochách veřejných prostranství, které slouží obsluze ploch dopravní a technickou infrastrukturou za současného umožnění průchodu a pohybu obyvatel, tedy v rámci této plochy s rozdílným způsobem využití je cyklistická infrastruktura součástí hlavního využití.

Jelikož však v rámci stanoviska dotčeného orgánu byla uplatněna podmínka k vedení cyklistické dopravy v souběhu s komunikacemi, bude v této souvislosti zpřesněna a doplněna výroková část i odůvodnění návrhu řešení. V této souvislosti je možné prověřit případnou úpravu znění podmínek využití ploch s rozdílným způsobem využití.“

Konečné vyhodnocení připomínky se vztahuje k výslednému řešení Návrhu nového ÚPmB: V rámci zpřesnění kap. 4.1 Dopravní infrastruktura a stanovení podmínek využití ploch v kap. 6.2. a kap. 6.3.3.10 závazné textové části je umožněno umístění pěší a cyklistické infrastruktury ve všech plochách s rozdílným způsobem využití, přičemž v plochách dopravní infrastruktury D je jejich umístění přípustné i jako hlavní využití.

Tímto je požadavek zohledněn.

Další jednotlivě uvedené požadavky jsou nad rámec podrobnosti zpracování územního plánu a níže uvádíme:

Ke stanovení podmínky povinné segregace pěší a cyklistické dopravy podél sběrných komunikací a zahájení výstavby až po dobudování propojení lokality se všemi sousedními městskými částmi samostatnými stezkami a chodníky uvádíme, že je tímto již předjímano konkrétní technické řešení vlastní realizace, aniž by byla ve všech skutečnostech známa reálná možnost v území, a ne vždy je možné z hlediska různých omezení a limitů tyto podmínky naplnit. Současně jakýkoliv záměr musí splňovat platné právní předpisy a normy.

V rámci územního plánu jsou vytvářeny územní podmínky pro možnost vedení v rámci ploch nebo koridorů. To, jakým způsobem bude možné uliční prostor uspořádat, případně propojení trasovat je předmětem dalších podrobnějších stupňů projektové dokumentace a podmínek vlastníka komunikace. Podrobnost měřítka zpracování výkresu 2.2 Souhrnný výkres dopravy neumožňuje grafické zobrazení požadavku zobrazení oddělených koridorů cyklistických a pěších tras.

Z tohoto důvodu nelze této podmínce z hlediska podrobnosti zpracování územně plánovací dokumentace vyhovět.

Z hlediska požadavku na zakreslení dalších cyklotras uvádíme, že v rámci cyklistické dopravy byl zvolen obecnější přístup.

Ve výkresu 2.2. Souhrnný výkres dopravy jsou vyznačeny „vybrané samostatné cyklotrasy“, kterými jsou zpřesněny záměry ze Zásad územního rozvoje Jihomoravského kraje. Ve výkresu odůvodnění O.6 Cyklistická doprava – schéma jsou k výše uvedenému jevu navíc vyznačeny



„vybrané pouliční cyklotrasy“, které naznačují možná vybraná propojení území města, která však již nejsou závazná a je možné je operativně upravovat nebo dále doplňovat.

Grafické předurčení cyklotras by se v rámci přípravy záměrů mohlo ukázat jako omezující v případě potřeby úpravy vedení trasy; odlišné řešení by mohlo vést ke změně územního plánu a tím neúměrnému prodloužení přípravy záměrů.

Z dlouhodobých zkušeností se toto ukázalo jako nevhodné a z tohoto důvodu bylo přistoupeno k vymezení koridorů zajišťujících návaznost na koridory dle textové části nadřazené územně plánovací dokumentace (Zásad územního rozvoje Jihomoravského kraje), které jsou územním plánem zpřesněny. Všem ostatním trasám je obecně umožněno jejich umístění ve všech plochách s rozdílným způsobem využití v rámci obecných podmínek využití území. Z tohoto důvodu nelze požadavku vyhovět.

Z hlediska požadavku vymezení „páteřních“ cyklistických stezek jako veřejně prospěšné stavby je nutno uvést, že nám v současné době není znám komplexní průběh všech cyklotras a cyklostezek na správním území města a z tohoto důvodu není možné vymezit přesný průmět všech záměrů. Současně byl z hlediska přípravy zvolen obecnější přístup, aby jakýkoliv nový záměr nevyžadoval změnu územního plánu. Z tohoto důvodu nelze požadavku vyhovět.

Pokud se jedná o požadavek na vybudování kapacitních míst a zařízení k bezpečnému odkládání kol u „klíčových železničních stanic a konečných tramvají“ či parkoviště pro kola, jedná se o záměry nad podrobnost územního plánu, jejich umístění je obecně přípustné v rámci doplňujícího nebo souvisejícího využití ve všech plochách s rozdílným způsobem využití a není nutné pro ně předjímat umístění a vymezení, potažmo vymezovat plochu jako veřejně prospěšnou stavbu. Pokud není znám konkrétní projekt, nelze s přesností stanovit dotčené pozemky, a tedy i vymezit jako veřejně prospěšné stavby. Z tohoto důvodu nelze požadavku vyhovět.

### **Připomínka č.3**

#### **Vyhodnocení připomínky:**

V závazné části ÚPmB je uvedeno, že veškeré zastavitelné plochy a plochy přestaveb budou odkanalizovány oddílným systémem kanalizace a bude na nich důsledně vyžadováno hospodaření se srážkovými vodami. Tento požadavek již ukládá v současné době platná legislativa - zákon o vodách (254/2001 Sb.) a vyhl. 501/2006 Sb. (§ 20, odst. 5c). Dále je kladen důraz na tzv. modrozelenou infrastrukturu, která má zlepšit i mikroklimatické podmínky ve městě.

### **Připomínka č.4**

#### **Vyhodnocení připomínky:**

- Zastoupení zeleně v různých typech ploch

Zastoupení zeleně v plochách s rozdílným způsobem využití je v návrhu nového ÚPmB řešeno stanovením povinného minimálního plošného zastoupení zeleně na rostlém terénu v plochách bydlení, v plochách smíšených obytných, v plochách rekreace, a v plochách zahrádek pro disponibilní pozemky stavebního záměru a pro plochu současně (od podmínky splnit zastoupení současně i pro funkční plochu bude upuštěno).

Pořizovatel bude také požadovat stanovit toto zastoupení v podmínkách využití území i pro plochu komerční vybavenosti - W. V případě ploch výroby a skladování (P) a lehké výroby (E) bude požadavek na minimální zastoupení zeleně doplněn do karet rozvojových lokalit těchto ploch.

Vámi navrhované řešení koeficientů zeleně se nejeví účelné z následujících důvodů:

Územní plán má stanovit základní koncepci rozvoje území obce, ochranu jeho hodnot, jeho plošného a prostorového uspořádání (tj. urbanistickou koncepci), uspořádání krajiny a koncepci veřejné infrastruktury, vymezit zastavěné území, plochy a koridory, zejména zastavitelné plochy a plochy přestavby, veřejně prospěšné stavby a veřejně prospěšná opatření a územní rezervy. A stanovit podmínky pro využívání těchto ploch a koridorů. Posláním územních plánů je stanovit pravidla udržitelného rozvoje a využívání území, nikoliv regulace jednotlivých pozemků. Územní plán nesmí obsahovat podrobnosti náležejícím svým

obsahem regulačního plánu nebo územním rozhodnutím. Lze pořídit územní plán s těmito regulačními prvky, ale tato skutečnost musí být v rozhodnutí zastupitelstva o pořízení nebo zadání územního plánu výslovně uvedena.

Regulace v podrobnosti na jednotlivé druhy vegetačních prvků, kultivar, či materiálové provedení povrchů jednotlivých vegetačních prvků není v podrobnosti, která náleží územnímu plánu. Problematické se jeví aplikování tohoto principu v praxi, při posuzování záměru při vydání závazného stanoviska orgánu územního plánování a také následný monitoring těchto podmínek.

Návrh nového územního plánu navrhuje odlišnou koncepci, která však také stanovuje podíl nezastavěné plochy ve vztahu k celkové ploše pozemku, rostlého terénu umožňující vsak dešťové vody. Minimální plošné zastoupení zeleně na terénu není nutné dodržet pouze v odůvodněných případech.

Pořizovatel však udělí pokyn problematiku stanovení minimálního plošného zastoupení zeleně prověřit a upravit.

- Ochrana zeleně v jiných plochách s RZV

Z důvodů zvoleného měřítka výkresů a podrobnosti Územního plánu byla stanovena minimální velikost plochy RZV na 0,5 ha (5 000 m<sup>2</sup>) a v níže definovaných případech na 0,2 ha (2 000 m<sup>2</sup>) v souladu s ustanovením § 3 odst. 1 vyhlášky č. 501/2006 Sb. Ve výjimečných případech, pokud si to vymezení a koncepce Územního plánu vyžaduje, jsou zobrazované plochy RZV menší. Takto zvolená velikost ploch RZV vychází z principu koncepce a měřítka výkresů, kde kresba nemůže zachycovat nepřiměřený detail. Pokud existují pozemky stejného účelu využití, ale tvoří plochu podměrečnou, tj. menší než 0,5 ha, jsou zpravidla agregovány do jiných ploch RZV s jiným využitím. Tato skutečnost vychází také z projednaného konceptu územního plánu. V textové části odůvodnění je uvedeno, že plochami, které jsou vymezené ve velikosti 0,2-0,5 ha jsou plochy městské a krajinné zeleně, zvláště pak pro plochy městské zeleně uvedené ve Vyhlášce o zeleni města Brna (Nejvýznamnější plochy městské zeleně).

Pořizovatel je názoru, že vzhledem k výše uvedenému je agregovaná zeleň v rámci jiných ploch nedostatečně chráněna ve vztahu k umístování záměrů, udělí tedy pokyn doplnit obecný regulativ, který tuto skutečnost ošetří. Dále jsou uděleny pokyny na základě připomínek a námitek k návrhu ÚPmB konkrétní plochy zeleně z aktuálně platného ÚPmB vymezit, pokud budou graficky čitelné v měřítku hlavního výkresu.

- Vymezení ploch přírodních

Hlavní výkres návrhu nového územního plánu obsahuje grafické vyznačení prvků systému ÚSES (biokoridory a biocentra) a současně také vymezené plochy přírodní (plochy lesní a plochy krajinné zeleně).

Zvláště chráněná území, Evropsky významné lokality a registrované významné krajinné prvky jsou pro potřeby územního plánování obsaženy jako limit využití území (od poskytovatelů údajů) v územně analytických podkladech. Jejich přímá ochrana vyplývá z jiné legislativy, především zákona č. 114/1992 Sb. o ochraně přírody a krajiny. Nebudou tedy závazně vymezeny v hlavním výkrese, ale obsaženy jsou ve výkrese koordinačním (M1:10 000, grafická část odůvodnění).

- Předepsání izolační zeleně

V dokumentu Vyhodnocení vlivu na udržitelný rozvoj území je v kapitole A.VII.12 Kumulativní a synergické vlivy uvedeno:

V této souvislosti nebylo identifikováno synergické resp. kumulativní spolupůsobení vymezených rozvojových zón s územním soustředěním ploch výroby vůči plochám bydlení v souvisejícím území z důvodů vhodného zasazení ploch průmyslu v jednotlivých případech z hlediska vzdáleností k chráněným objektům, možnostem dopravního napojení ploch výroby a vhodného členění funkcí v území umožňujícího odclonění rezidenčních zón od zón výrobních plochami s možnostmi umístění jiné než rezidenční zástavby např. plochy smíšené, veřejná prostranství, izolační zeleň nebo občanská vybavenost. Zároveň návrh ÚP stanovuje regulativy využití ploch průmyslové výroby a lehké výroby tak, aby tyto nepredisponovaly negativní vliv působící na vlastní vymezenou plochu. Umístované záměry je třeba prověřit jednotlivě v rámci navazujících fází projektové přípravy.

*Pořizovatel doporučí řešit problematiku izolační zeleně na rozhraní případných možných konfliktních hranicích ploch v rámci jednotlivých karet rozvojových lokalit a zpracovat následující cílená opatření:*

*Při zastavování ploch výroby v návaznosti na volnou krajinu je třeba dbát na vhodné zapojení ploch do krajiny prostřednictvím pásů izolační zeleně na rozhraní zastavitelného území a volné krajiny.*

*- Modrozelená infrastruktura*

*Všechna vedení technické infrastruktury a prvků modrozelené infrastruktury jako součást veřejně prospěšné infrastruktury jsou z hlediska jejich prostorové koordinace rovnocenná. Tomuto požadavku tedy nelze vyhovět. V kapitole 4.2 Technická infrastruktura (závazné textové části) je uvedeno, že v zastavěném území města se síť technické infrastruktury zpravidla umísťují do společných tras nebo do souběhu se stávajícími trasami technické a dopravní infrastruktury. Ve veřejných prostranstvích je nutné koordinovat všechny prvky zde umísťované. Důležitým hlediskem při posuzování priorit jednotlivých součástí veřejných prostranství při jejich koordinaci je celkový pohled na provoz a fungování města. Při návrhu tras technické infrastruktury je důležité sdružování sítí do koridorů a jejich účelné prostorové uspořádání.*

*Pro všechny navržené trasy technické infrastruktury je závazné jejich směrové vedení. Upřesnění tras, polohy objektů a zařízení, určení místa napojení, způsobu technického provedení a vedení přípojných tras bude provedeno při zpracování podrobnější územně plánovací nebo projektové dokumentace, a to za podmínek obecně závazných právních předpisů.*

## **Připomínka č.5**

### **Vyhodnocení připomínky:**

*Řešení dopravy v klidu v návrhu územního plánu vychází z příslušných právních předpisů (viz kap. 5.8.1.1. textové části odůvodnění). Vyhláška č. 501/2006 Sb., provádějící stavební zákon stanoví, že pro každou stavbu je nutno vybudovat parkovací a odstavná stání v počtu dle ČSN 73 6110, kap. 14.1). která stanoví vzorec, do nějž jako významný (ovšem nikoli jediný) parametr vstupuje součinitel vlivu stupně automobilizace, přičemž tento má být dle ČSN 73 6110 převzat z územně plánovací dokumentace. Tento územní plán tedy cílový koeficient vlivu stupně automobilizace stanoví, a to rozdílně podle části města, kdy nižší hodnota (tedy nižší požadovaný minimální počet parkovacích a odstavných stání) je stanovena pro lokality uvnitř Velkého městského okruhu s nežádoucím zavlékáním vyššího počtu automobilů. Tři pásma uvnitř VMO jsou zvolena z potřeby odlišit zvláštní charakter historického jádra města a zmenšit rozdíl koeficientu na administrativně určené hranici. Hranice pásem jsou určeny dle možností významnou ulicí, resp. komunikací, v případě její absence zelenými plochami oddělovajícími části města. Zásadně hranice nevede plochami pro výstavbu budov, a to pro zamezení sporů při přesahu stavebního záměru do více pásem. Stávající ČSN 73 6110 stanoví, že ve výpočtu se jako nejmenší hodnota součinitel vlivu stupně automobilizace použije 1,0 (400 aut na 1000 obyvatel) – toto spodní omezení nelze s ohledem na aktuální trendy v náhledu na parkování považovat za dlouhodobě udržitelné a lze předpokládat, že bude v blízké době výrazně sníženo.*

MAGISTRÁT MĚSTA BRNA  
Odbor územního plánování a rozvoje

Došlo: 29 -06- 2020

Č.j. MMB: 0264749

Přil.: .....

Magistrát města Brna  
Odbor územního plánování a rozvoje  
Kounicova 67  
601 67 Brno

3264

MAGISTRÁT MĚSTA BRNA  
podatelna 20  
26 -06- 2020  
Č.j. MMB: .....  
Přil.: .....

V Brně dne 26.6.2020

Statutární město Brno  
Magistrát města Brna

MMB/0264749/2020

listy: 5 přílohy:

druh:



mmb1es77392fa6 Doručeno: 26.06.2020

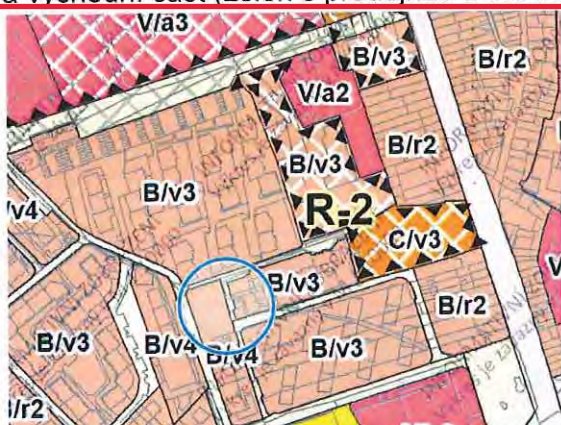
## Připomínky k návrhu Územního plánu města Brna

### Připomínka č. 1

Území dotčené připomínkou - území mezi ulicemi Renčova, Škrétova, Družstevní, viz. obr. 1) a 2), zahrnující pozemky parc. č. 3953/553, 3953/554, 3953/74, 3953/73, 3953/72, 3953/76, 3953/75, 3953/77, 3953/5, 3953/23, 48/6, 3945/24, 3945/3, 3954/10, 48/1, 48/50, 48/20, 3954/3, 3954/12, 3954/1, 3954/5, 3954/11, 48/26, 48/4, 48/51, 233/4, 3954/4, 48/52, 48/3, 225/35, 225/84, 48/25, 47, 3945/4 k.ú. Řečkovice.

Požadujeme opravu chybného zákresu stabilizované plochy vyznačené na obr. 1) - 3). Správně se jedná o plochu městské zeleně Z.

Západní část plochy (park/zeleň) je chybně zakreslená jako stabilizovaná plocha B/v4 a východní část (zeleň s prodejnou a technickou stavbou) jako B/v3.



obr. 1) výřez návrhu nového Územního plánu měst Brna, ul. Renčova/Škrétova

obr. 2) výřez letecké fotografie s vyznačeným územím zeleně, ul. Renčova/Škrétova



obr. 3) uliční fotografie, ul. Renčova/Škrétova



### Odůvodnění:

Požadujeme opravu chybného zákresu stabilizovaných ploch.

Označení těchto stabilizovaných ploch není pravdivé, neodpovídá skutečnému charakteru, a to jak ve věci funkčního využití, tak ve věci výškového určení.

V závazné textové části návrhu územního plánu je uvedeno, že stabilizované plochy jsou taková území, ve kterých se stávající účel využití území nebude zásadním způsobem měnit a naopak plochy změn jsou plochy vyznačené jako rozvojové lokality.

Ve skutečnosti se jedná o plochu stávající městské zeleně s volnočasovými prvky. Z funkčního a provozního hlediska plocha s charakterem městské zeleně pokračuje východním směrem až k pozemku Mateřské školy Škrétova. V těchto místech obsahuje menší přízemní stavbu občanské vybavenosti a malou přízemní stavbu technického vybavení. Jednoznačně se nejedná o plochu se stavbami ve výškové úrovni 6 - 16 m natož 9 - 22 m.

Veškerá uvedená zeleň tvoří souvislý funkční i vizuální celek.

Není pochybnost o tom, že jsou tyto části funkčně propojeny, nad to nejsou odděleny komunikací, jak je zakresleno v návrhu územního plánu, napříč plochou prochází pouze chodník pro pěší.

Požadujeme zakreslit tuto plochu (dle obr. 2) jako **plochu městské zeleně Z**.

Jsme si vědomi velikosti namítaného území. Jsme přesvědčeni o oprávněnosti naší námítky, neboť se jedná o zásadní hodnoty dotčeného území. Zároveň vycházíme ze znalosti návrhu územního plánu, ve kterém je rozlišeno množství ploch podstatně menších než 0,5 ha (5000 m<sup>2</sup>). Očekáváme srovnatelný přístup při posuzování našeho území.

Jako jeden z mnoha obdobných případů uvádíme příklad menší lokality v Dolních Heršpicích. Tamní situace je analogická, zeleň rovněž zahrnuje stavbu obsahující obchodní prostory.



obr. 4) výřez návrhu nového Územního plánu měst Brna, ul. Zelná

obr. 5) výřez uliční fotografie, ul. Zelná



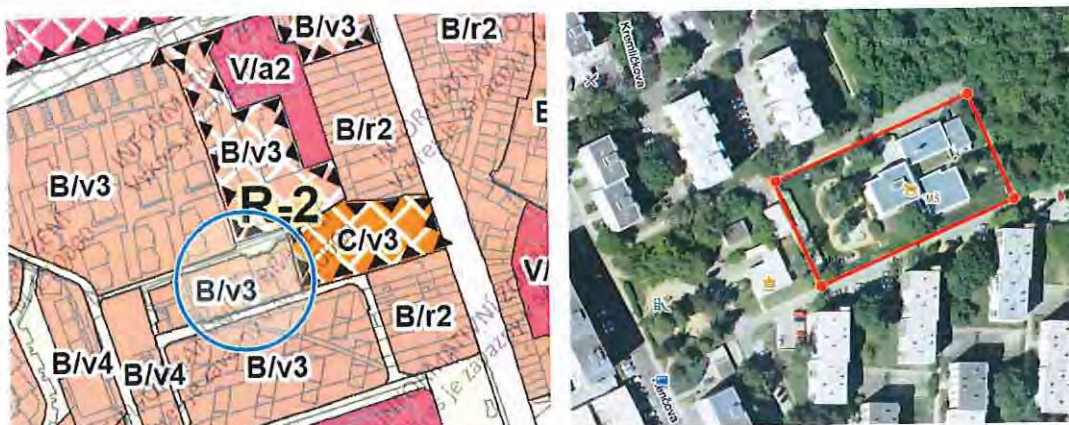
### **Připomínka č. 2**

**2**

Území dotčené připomínkou - území mezi ulicemi Škrétova a Družstevní, viz. obr. 6) a 7). Požadujeme plochu mateřské školy vyznačit jako plochu veřejné vybavenosti **V/v2/s (školství)**. Chybně je zde vyznačeno území B/v3.

**2**





obr. 6) výřez návrhu nového Územního plánu měst Brna, ul. Družstevní/Škrétova

obr. 7) výřez letecké fotky s vyznačeným územím Mateřské školy Škrétova

### Odůvodnění:

Požadujeme opravu chybného zákresu stabilizovaných ploch.

Označení těchto stabilizovaných ploch není pravdivé, neodpovídá skutečnému charakteru, a to jak ve věci funkčního využití, tak ve věci výškového určení.

V závazné textové části návrhu územního plánu je uvedeno, že stabilizované plochy jsou taková území, ve kterých se stávající účel využití území nebude zásadním způsobem měnit a naopak plochy změn jsou plochy vyznačené jako rozvojové lokality.

Zákres mateřské školy jako stabilizované funkční plochy B/v3 neodpovídá skutečnosti, nejedná se o plochu se stavbou pro bydlení, mateřská škola je objekt občanské vybavenosti obklopený zelení. Stejně tak neodpovídá výšková specifikace, neboť se jedná o stavbu se dvěma nadzemními podlažími.

Požadujeme, aby plocha byla označena písm. "s" - školství. Obecné označení V není dostatečné, neboť nepředstavuje ochranu veřejného zájmu na existenci školního zařízení v tomto území. Mateřská škola je stavbou občanské vybavenosti a jako takovou je potřeba ji v územním plánu chránit, aby zůstala pro potřeby občanů zachovaná. Argumentace, že i v ploše B mateřská škola umístěna být může, není přesvědčivá. V takovém případě by se jednalo pouze o variantu možnou, neboli z hlediska podmínek využití přípustnou, nikoli hlavní. Naopak správné vyznačení plochy jako V/v2/s umožňuje i jiné než školní využití, avšak jako využití dočasné. Tím je zajištěna ochrana veřejného zájmu na existenci školy a zároveň je možné využívat území a stavby v něm dle aktuálních potřeb.

### **Přípomínka č. 3**

Území dotčené připomínkou - lokality mezi ulicemi Škrétova a Terezy Novákové, viz. obr. 8) a 9), většiny plochy ozn. "R-2 Terezy Novákové", zahrnuje pozemky parc. č. 231/1, 231/2, 231/4, 225/3, 232/1, 231/1, 224/1, 231/5, 225/136, 225/4, 233/1, 231/6, 48/40, 48/36, 48/10, 48/39, 48/38, 48/31, 48/28, 49, 48/11, 48/32.

Požadujeme zachovat stávající vzrostlou zeleň, a to jako plochu veřejné **městské zeleně Z**. Cílem je zajistit veřejně přístupné pozemky s vysokým podílem zeleně určené k rekreaci a relaxaci obyvatel v zastavěném území a zároveň území stabilizovat z hlediska mikroklimatických podmínek.

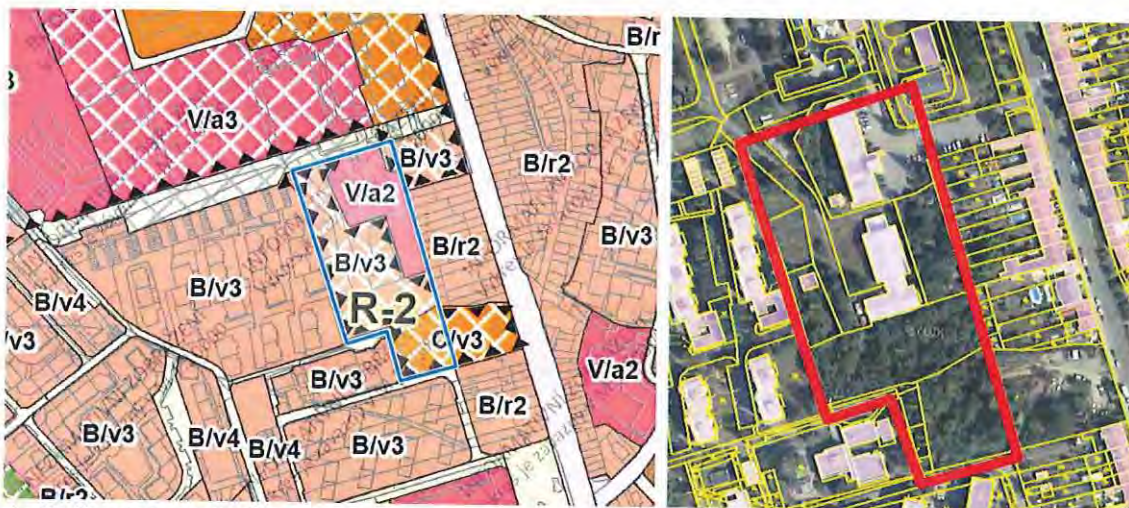
3

3



Tento zásah má vliv na širší lokalitu, nejen na bezprostřední okolí. Jiné srovnatelné pozemky vhodné k takovému využití se zde nebo v přiměřené docházkové vzdálenosti nenachází.

Žádáme o zajištění podmínek pro kvalitní veřejný život na této ploše, která je v docházkové vzdálenosti významného množství řečkovických obyvatel stávajících i budoucích, plně v souladu s vizí města krátkých vzdáleností, tedy dosažitelnosti různých funkcí.



obr. 8) výřez návrhu nového Územního plánu měst Brna, území mezi ul. Škrétova/Terezy Novákové

obr. 9) výřez letecké fotky s vyznačeným územím mezi ul. Škrétova/Terezy Novákové

### Odůvodnění:

V naší připomínce vycházíme z charakteru lokality a jeho možností daných již existující zástavbou.

V uvedené lokalitě a v jejím širším smyslu, v současné době možnosti pro městskou rekreaci a relaxaci obyvatel chybí. V širším okolí se nachází veřejná zeleň pouze v rozsahu nezbytné zeleně sídlištní, a dále potom zeleň dle bodu 1 a) těchto námitek. Další zelené plochy (viditelné např. na leteckých fotografiích tvoří zejména letité vzrostlé stromy u parkovacích ploch.

Pokud chtějí zdejší obyvatelé trávit čas venku jinde než na ulici, jsou do vhodných míst nuceni dojíždět, protože jak pro starší občany tak pro rodiny s dětmi jsou volnočasové plochy příliš vzdálené, z hlediska časové i faktické dostupnosti.

Žádáme o zajištění plochy k vytvoření tzv. komunitního místa pro setkávání občanů, jako je tomu ve vedlejší MČ Medlány. V MČ Řečkovice takové místo chybí. Část pozemků je ve vlastnictví města, proto hlavně město by mělo tuto příležitost občanům zajistit.

Je nutné také zohlednit, že v této části Řečkovic je navrženo rozsáhlé rozvojové území R-3 (viz obr. 10). Území R-3 je popsáno následujícím způsobem: "Lokalita zajišťuje rozvoj bydlení, smíšených ploch, veřejné vybavenosti a sportu". Jedná se o plochu o velikosti cca 45 ha (450 000 m<sup>2</sup>), přičemž plocha Z je v tomto území pouze v severní okrajové části o velikosti 6000 m<sup>2</sup>.

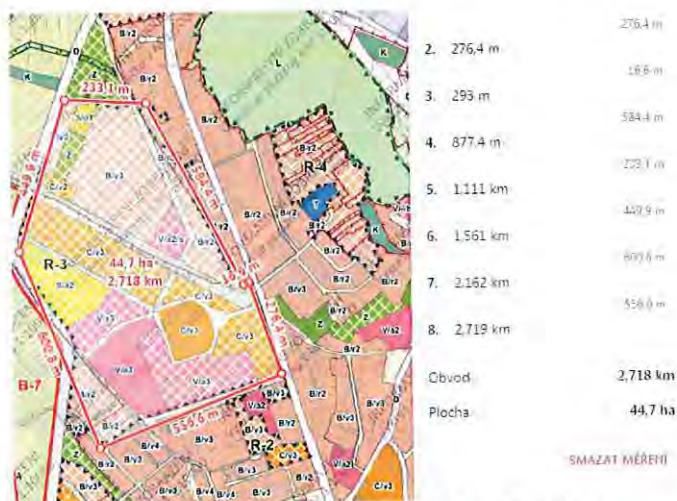
Tedy vzhledem k rozsahu zastavěnosti vč. inženýrské a dopravní infrastruktury, veřejného prostranství, je navržená plocha v rozsahu 6000 m<sup>2</sup> zcela zanedbatelná bez předpokládaného vlivu na takto vymezenou lokalitu.

Toto území kasáren je návrhové a je podmíněno zpracováním územní studie. Z procesního hlediska se jedná o delší časový úsek, než bude možná jeho realizace. V podmínkách pro zpracování studie je sice uvedeno, že je nutné prověřit doplnění městské zeleně, avšak



není stanoveno její požadované množství. Zároveň je třeba si uvědomit, že se jedná o pozemky v soukromém vlastnictví.

Při vědomí a zkušenostech, že město na vlastních pozemcích veřejnou zeleň nevytváří, lze jen obtížně očekávat, že tak budou činit soukromí vlastníci.



obr. 10) výřez návrhu nového Územního plánu měst Brna, území R-3

V současné době se na předmětných pozemcích (dle obr. 8 a 9) z převážné části nachází vzrostlá zeleň. Tato zeleň má zásadní vliv na pohodu bydlení jak pro bezprostředně přiléhající lokality rezidentního bydlení, tak pro řečkovickou lokalitu v jejím širším pojetí.

Tato zeleň je zásadním činitelem pro vytváření a zajištění příznivých podmínek k životu a pro kvalitu životního prostředí, je nezastupitelná, ojedinělá. Roste zde po mnoho let. Náš požadavek představuje citlivé a hospodárné nakládání s územím a jeho stávajícími hodnotami. Zeleň zde je, není potřeba ji v plné míře nově vysazovat.

Při zajištění běžné soustavné péče a postupným dosazováním stávající zeleně bude zajištěn její rozvoj a trvalý celkový příznivý vliv na dotčené i navazující území, jak z hlediska klimatických podmínek a pohody bydlení, tak z hlediska sociální soudržnosti zdejších občanů, udržitelnosti rozvoje území.

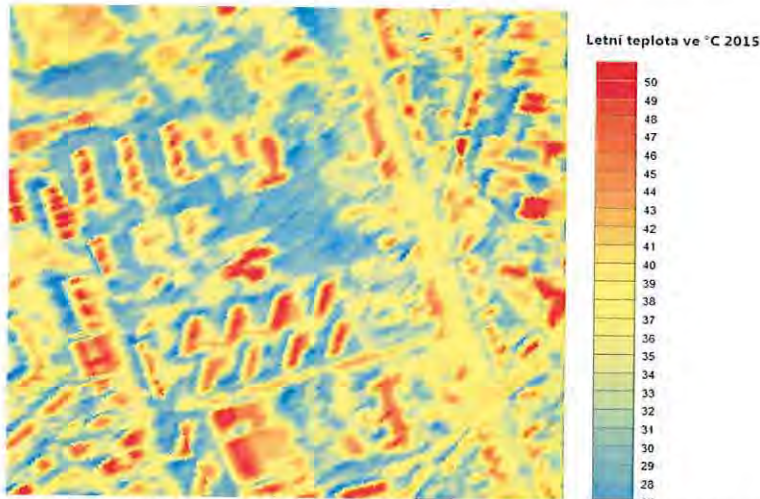
Jedná se nám o zachování pohody bydlení a příznivých podmínek pro zdravé životní prostředí a udržitelný rozvoj. Náš požadavek uplatňujeme s ohledem na stávající i nové obyvatele (dle navržené 1. etapy zástavby proluky), stejně tak ho považujeme za zásadní pro funkční využití stávajících objektů ve vyznačeném území, které slouží jako škola a školka, Domov pro osoby se zdravotním postižením Tereza, ošetrovatelské zařízení Vividus či budoucí veřejnou vybavenost jak ji navrhuje nový územní plán.

Bez této zeleně nebo pokud by došlo k další zástavbě těchto pozemků, a to i v případě staveb menšího rozsahu, došlo by k zásadnímu a nevratnému zhoršení životních podmínek v oblasti a kvality života občanů, k narušení udržitelného rozvoje dané lokality nadměrnou mírou nové zástavby, a to s přesahem vlivu do širšího území Řečkovic (celkové mikroklimatické podmínky, zvýšení teploty prostředí, nárůst hlučnosti, prašnosti, množství smogu, světelného znečištění, nárůst dopravy).

Zdůrazňujeme nenahraditelné současné funkční, ekologické, sociální a estetické vlastnosti veřejné zeleně v tomto místě, která zásadním způsobem ovlivňuje naše životy a životy budoucích generací, pro zajištění příznivého klimatu v již tak stavebně vyčerpané lokalitě. Požadujeme, aby shora vymezená plocha byla zahrnuta do ploch městské zeleně Z.



Pro názornost přikládáme výřez teplotní mapy pro letní období, na které jsou zobrazeny teploty povrchů v území. Je zde jasně vidět vliv zeleně na kvalitu podmínek v místě. Rozdíl teplot zastavěných částí a zeleně je až 20 °C. Zároveň lze dovodit předpokládanou změnu poměrů za situace vykácení zeleně a zastavění území.



obr. 11) výřez teplotní mapy města Brna, lokalita ul. Škrétova, Družstevní, Terezy Novákové

Město Brno i Česká republika v souvislosti se změnami klimatu investuje množství veřejných prostředků do osvěty, rozvojových programů na podporu zeleně, stejně jako do strategických dokumentů. Očekáváme, že v oboru územního plánování postupuje město Brno v souladu s těmito přístupy.

Protože územní plán je klíčovým dokumentem pro podobu a rozvoj našeho města pro výhledové období mnoha let, je nezbytné při jeho tvorbě zohlednit nejen dosavadní stav města a jeho aktuální potřeby, ale rovněž účinky navrhovaných změn při vědomí předpokládaných skutečností, kterými jsou prognózy oteplování, suchá období, četnost tropických dní a extrémů v počasí tak, aby i v budoucnu byla zachována udržitelnost rozvoje území, k čemuž bezesporu patří i zachování přírodních podmínek, vody, vzduchu.

Stejně tak skutečnost, že při rozhodování o zeleni se jedná o dlouhodobé účinky.

Růst zeleně je dlouhodobý, v případě stromů se jedná o desítky let, přičemž se předpokládá, že zeleň ve stávajícím rozsahu a kvalitě v dnešních podmínkách již nevzejde.

Povinností územního plánování je zjišťování přírodních hodnot a stanovování koncepcí rozvoje území právě s ohledem na hodnoty a podmínky v tomto území dané. Územní plán má za úkol ve veřejném zájmu chránit a rozvíjet přírodní hodnoty. Za tímto účelem územní plán sleduje nejen hospodářský, ale také společenský potenciál navrhovaných změn.

Dále je povinností územního plánování stanovovat podmínky pro provedení změn v území, a to s ohledem na stávající charakter a hodnoty území a také stanovovat podmínky pro kvalitní bydlení a rozvoj rekreačních činností.

Neboť cílem územního plánování je také vytvářet předpoklady pro udržitelný rozvoj území, spočívající ve vyváženém vztahu podmínek pro příznivé životní prostředí, pro soudržnost společenství obyvatel území a který uspokojuje potřeby současné generace, aniž by ohrožoval podmínky života generací budoucích.

Své potřeby současná generace, současní obyvatelé, jednoznačně vyjádřili v "Petici za zachování a zpřístupnění zeleně v lokalitě při ulicích Družstevní, Škrétova, Terezy Novákové, a to v souvislosti s navrhovaným záměrem zástavby proluky". Cílem současných



obyvatel je zachování a rozvoj příznivého životního prostředí, jeho trvalá udržitelnost. Petici podepsalo 740 občanů (text petice přikládáme jako přílohu).

Funkci zeleně Z vnímáme jako jednoznačný nástroj pro ochranu těch částí území, která jsou potřebná jako nestavební veřejně přístupná území nezbytná pro veřejný život.

Dokázali bychom pochopit, pokud by návrh označoval předmětné území jako R - plochy rekreace, protože tyto plochy zajišťují ve velké míře námi žádané a zdůrazňované funkce, tedy veřejné rekreačně sportovní plochy, které mají minimální plošné zastoupení zeleně v rozsahu 80 % plochy pozemku. Jako příklady naléhavě chybějících možností aktivního trávení volného času ve veřejném prostoru uvádíme plochy pro míčové sporty, bruslení apod., zároveň vše obklopené vzrostlou zelení, která zajistí příznivé klima pro odpočinek ve zdravém prostředí a umožní setkávání zdejších obyvatel ve veřejném prostoru. Oproti tomu navrhované plochy C, B a V jsou plochy odlišného charakteru, jejich cílem je zastavění území, přičemž plochy zeleně jsou požadovány jen u ploch C a B a v minimálním rozsahu a i pro tento malý rozsah je stanoveno, kdy nemusí být požadavek dodržen.

Za další je nutné uvážit charakter stávající zástavby navazujících ploch. Plochy rodinných domů při ulici Terezy Novákové nový územní plán stabilizuje jako plochu B/r2, tedy bydlení v rodinných domech o výšce 3 - 10 m. Návrh územního plánu však zároveň na to nebere zřetel a v navazující ploše navrhuje zástavbu bydlení volnou o výšce až 16 m B/v3. Při západní straně namítaného území jsou oproti tomu stavby značně rozdílného charakteru, bytové domy o výšce 7 nadzemních podlaží.

Je žádoucí vytvořit přirozený přechod mezi těmito rozdílnými druhy zástavby, a to formou veřejně přístupné plochy s velkým podílem zeleně.

Přestože tímto požadavkem navrhujeme odejmutí možnosti dalšího zastavění a stanovení funkce nestavební, přínos ploch veřejné zeleně je pro celou lokalitu natolik zásadní, že převládá zastavitelnou funkcí. Nad to dle dosavadního platného územního plánu možnosti nové výstavby na těchto pozemcích nebylo využito.

Návrhem zastavitelnosti uvedených ploch dojde k nadměrnému zastavění již tak stavebně vyčerpaného území stávající zástavbou a jejími změnami. Pro udržitelnost rozvoje daného území je bezpodmínečně nutné zachování přírodního stávajícího prostředí v podobě stávající městské zeleně a jejího doplnění.

#### **Připomínka č. 4**

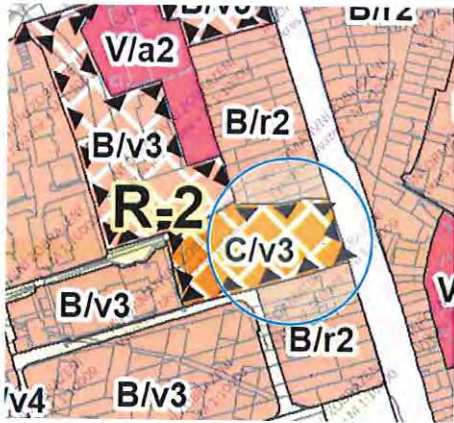
Území dotčené připomínkou - připomínka se týká proluky při ulici Terezy Novákové, konkrétně poloviny pozemku proluky, který přiléhá k ul. T. Novákové, viz. obr. 12 - 14), tj. části plochy ozn. "R-2 Terezy Novákové" (pozn. druhé poloviny tzv. proluky se týká námitka č. 3).

Žádáme, aby tato plocha byla zakreslena jako rozvojové/změnové území B/k2.

4

4





obr. 12) výřez návrhu nového Územního plánu měst Brna, území při ul. Terezy Novákové



obr. 13) fotografie řadové zástavby rodinných domů, ul. Terezy Novákové



obr. 14) 3D zobrazení lokality kolem ul. Terezy Novákové

### Odůvodnění:

Označení C/v3 neodpovídá okolní zástavbě a charakteru území.

Struktura zástavby je zřetelná a srozumitelná, je logická, jak dokládá obr. č. 14.

Hlavní ulice je lemovaná řadovou zástavbou rodinných domů, v plochách za zahradami rodinných domů následuje volná zástavba domů bytových.

V souvislé řadě stávající zástavby rodinných domů je stavební mezera, neboli proluka.



Očekáváme, že chybějící zástavba bude doplněna stavbami analogickými k těm stávajícím, tedy obdobného objemu, charakteru, funkční náplně.

Navržený způsob zástavby se podstatně vymyká stávajícímu charakteru, struktuře a pravidlům, historickému uspořádání. Postrádáme opodstatnění k volné struktuře zástavby a stejně tak pokládáme funkční využití C za nekoncepční. Dovojujeme, že bylo pouze přeneseno ze stávajícího územního plánu (dnes plocha SO) bez dalšího zkoumání věci.

Srovnáme-li četnost, vzdálenost a rozmístění ploch C ve struktuře území s převahou ploch B, pak nutně dojdeme k závěru, že přinejmenším v řečkovické lokalitě se jedná o ojedinělé řešení.

Stávající zástavba při ulici Terezy Novákové je z velké části přízemní se sedlovou střechou. Zastoupeny jsou zde také domy přízemní či jednopatrové s podkrovím. Výška staveb odpovídá výškové úrovni 2, což představuje výškové rozpětí 3 až 10 m po římsu staveb, o výškovém charakteru zástavby není pochyb. Stanovení výškové úrovně pro proluku dosahující 16 m po římsu neodpovídá charakteru zástavby území, není opodstatněné.

Navržení staveb v proluce o výškové úrovni 3 představuje zvýšení o více než 50% oproti stávajícím objektům, takový návrh je chybný, vymyká se charakteru zdejší zástavby.

Vymezení území dotčeného výše uvedenými námitkami - Brno, okolí ulic Renčova, Škrétova, Družstevní, Terezy Novákové, viz. obrázky u jednotlivých námitek.



Podpis

## **MMB/0264749/2020**

### **Připomínka č.1**

#### **Vyhodnocení připomínky:**

Pozemek parc. č.3953/5 k. ú. Řečkovice při ulici Renčova o výměře necelé 0,2 ha je v majetku smB a slouží jako ozeleněné veřejné prostranství. Dle platného ÚPmB je vymezen jako stabilizovaná plocha městské zeleně. V návrhu nového ÚP je z důvodu agregace podměrečných ploch (v souladu s metodikou vymezení ploch (kap. 5.7.1. textové části Odůvodnění) zahrnutý do stabilizované plochy bydlení B/v4. S ohledem na jeho tvar, velikost, způsob využití a okolní strukturu sídliště je vhodné ponechat jeho vymezení jako samostatné funkční plochy, kterou se vyjádří zastoupení veřejného prostranství lokálního významu v rámci okolní volné bytové zástavby, tj. držet kontinuitu s platným ÚPmB. Zbytková stabilizovaná plocha B/v4 bude vykazovat výměru nad 0,2 ha, tj. dostatečnou výměru dle požadavku OZV 501/2006 Sb. v platném znění.

Plocha B/v3 (zahrnující komerční provozovnu) bude celá změněna na plochu veřejné vybavenosti V v kontinuitě s platným ÚPmB - viz dále v bodu č.2 k areálu MŠ Škrétova.

Její východní část - dle vyznačení u námítky - na zeleň měnit nelze: zastavěnost založená zejména objekty na pozemcích 48/4, 3954/4 k.ú. Řečkovice zakládá stavební využití, okolní zeleň zde má pouze doplňkovou funkci, nevytváří pobytové veřejné prostranství jako je tomu na pozemku parc. č. 3953/5.

### **Připomínka č.2**

#### **Vyhodnocení připomínky:**

Ve dané věci uplatnila připomínku MČ, které pořizovatel vyhověl takto:

Plocha B/v3 zahrnující objekt MŠ Škrétova 2, související pozemky a další objekt komerční vybavenosti je dle platného ÚPmB vymezena jako veřejná vybavenost. V návrhu ÚP je pro toto území vymezena plocha bydlení, žádný objekt s tímto využitím – ve smyslu hlavního využití plochy B – není v ploše zastoupen. Proto je vhodné dané území vymezeno jako plochu veřejné vybavenosti i v novém ÚP. V rámci okolní bytové a rodinné zástavby a převažujícími monofunkčními plochami bydlení je žádoucí vyjádřit koncepci veřejné vybavenosti v maximální míře a areály mateřských škol vymezeno v rámci ploch "V".

Objekt školské občanské vybavenosti je o 2 NP odpovídá mu výšková úroveň "2" s výškou do 10 m.

U stabilizovaných ploch veřejné vybavenosti a objektů školských zařízení je vymezení specifikace "s" nadbytečné - plocha je pro školství dána stávajícím využitím.

### **Připomínka č.3**

#### **Vyhodnocení připomínky:**

K části lokality R-2, v rozsahu západní části plochy C/v3 na městském pozemku parc. č. 49 k. ú. Řečkovice uplatnila připomínku MČ, které pořizovatel vyhověl takto:

Západní část parcely č. 49, k.ú. Řečkovice, bude přiřazena ke stabilizované ploše veřejné vybavenosti V/v2 (spolu úpravou vymezení plochy V/v2 pro MŠ Škrétova), která bude moci být využita pro potřeby doplnění vybavenosti veřejné povahy pro potřeby občanů MČ lépe než ploch C - smíšená obytná. Tím bude i tato část pozemku vyňata z rozvojové lokality.

Návrhová plocha B/v3 je vymezena pro přestavbu části území, které je dnes dle platného ÚPmB stabilizovanou plochou veřejné vybavenosti. Funkce veřejné vybavenosti je uplatněna pouze na částech pozemků, na části je navržena změna využití pro doplnění bytové zástavby. Pozemky nejsou v majetku smB, proto je případná změna povahy jejich využití ze stavební plochy na nestavební (v námítkce požadováno na plochy zeleně) spojeno s finanční náhradou za změnu v území, která by šla na vrub města Brna. Doplnění území o strukturu zástavby "v" volná - obdobně jako je tomu u okolní bytové zástavby v ulicích Renčova, Škrétova - je vhodným řešením. Taková struktura zástavby je doplněna volnými, ozeleněnými plochy ke každodennímu využití. Změna plochy B na plochu Z není z výše uvedeného přijatelným cílovým řešením.

#### **Připomínka č.4**

##### **Vyhodnocení připomínky:**

*Žádáte část návrhové plochy smíšené obytné podél ulice Terezy Novákové vymezit jako plochu bydlení s kompaktní zástavbou.*

*Plocha proluky podél ulice Terezy Novákové nad stávající smyčkou tramvaje je v současném platném ÚPmB vymezena jako plocha smíšená pro obchod a služby SO, v Konceptu ÚPmB byla ve všech třech variantách vymezena jako plocha smíšená obytná s volnou strukturou zástavby a Návrh ÚPmB tento koncept přejal. Plocha smíšená obytná má jako hlavní využití uvedeno bydlení vedle občanského vybavení, maloobchodu do 1500 m<sup>2</sup>, služeb a nerušící výroby a sportu. Doplnění uliční fronty o jiné funkce než je bydlení je žádoucí vzhledem k plánovanému prodloužení tramvajové linky ulicí Terezy Novákové, zvýšení negativních vlivů dopravy hluku a prašnosti. Vzhledem k navržené úrovni zástavby v hladině 3 (6-16 m) jeví se vhodnější nenavazovat na stávající rodinné domy formou řadové kompaktní zástavby, ale spíše volnou strukturou. Část předmětné plochy, která doplňuje zástavbu podél ul. Terezy Novákové tedy zůstane vymezena jako C/v3. Západní část plochy bude vzhledem k záměru MČ (vybudování víceúčelového objektu) vyjmuta z rozvojové lokality a bude vymezena jako V/v2 a spojena se stabilizovanou plochou veřejné vybavenosti, na které se nachází MŠ.*



Magistrát města Brna  
Odbor územního plánování a rozvoje  
Kounicova 67  
62000 Brno

MAGISTRÁT MĚSTA BRNA  
Odbor územního plánování a rozvoje  
Došlo: 29 -06- 2020  
Č.j. MMB: 0264751  
Přil.:

3263  
MAGISTRÁT MĚSTA BRNA  
podatelna  
20  
Došlo dne  
26 -06- 2020  
Č.j. MMB:  
Přil.:

Statutární město Brno  
Magistrát města Brna

MMB/0264751/2020

listy:3 přílohy:



mmb1es77392fa8 Doručeno: 26.06.2020

Věc: Připomínky k Návrhu Územního plánu města Brna

Vážení,

Předkládáme následující připomínky k návrhu Územního plánu města Brna. Připomínky a námítky k návrhu připravovaného územního plánu města Brna se týkají katastrálních území Slatina, Černovice, Tuřany, zejména s úzkou vazbou a přímým dopadem na MČ Brno Slatina.

Celkově vznáším námítky a požadavky na :

1

1. Požadovat závazné zastoupení zeleně, a to min 30 % výměry disponibilní plochy pozemků stavebního záměru a pro plochy současně zejména se týká návrhových ploch podél ul. Průmyslové a navazujících průmyslových ploch u letiště – tj. plochy Tu-5 Letiště, TU- 7 Pod letištěm, Sla-3 Průmyslová – CTPark Brno, BI-10 Skládky odpadů Černovice...

1

2

2. Zachování ploch izolační zeleně podél ul. Průmyslové, v platném ÚPmB, byly tyto plochy označeny ZO v celé délce komunikace.

2

3

3. Pro plochy dle bodu č. 1 požadují stanovení podmínky výsadby stromů a keřů, aby do krajiny nesměřovaly fasády hal – tato povinnost není nikde ve stavebním zákoně zakotvena, proto vymahatelnost výsadby zeleně je nulová, důvodem je i to, že průmyslové areály budou znamenat značné ohřívání města, viz. teplotní mapa, kde je již nyní zřetelně viditelný negativní „efekt“ stávajících hal na Černovické terase, v kontrastu s dosud nezastavěným územím, viz obrázek:

3



4

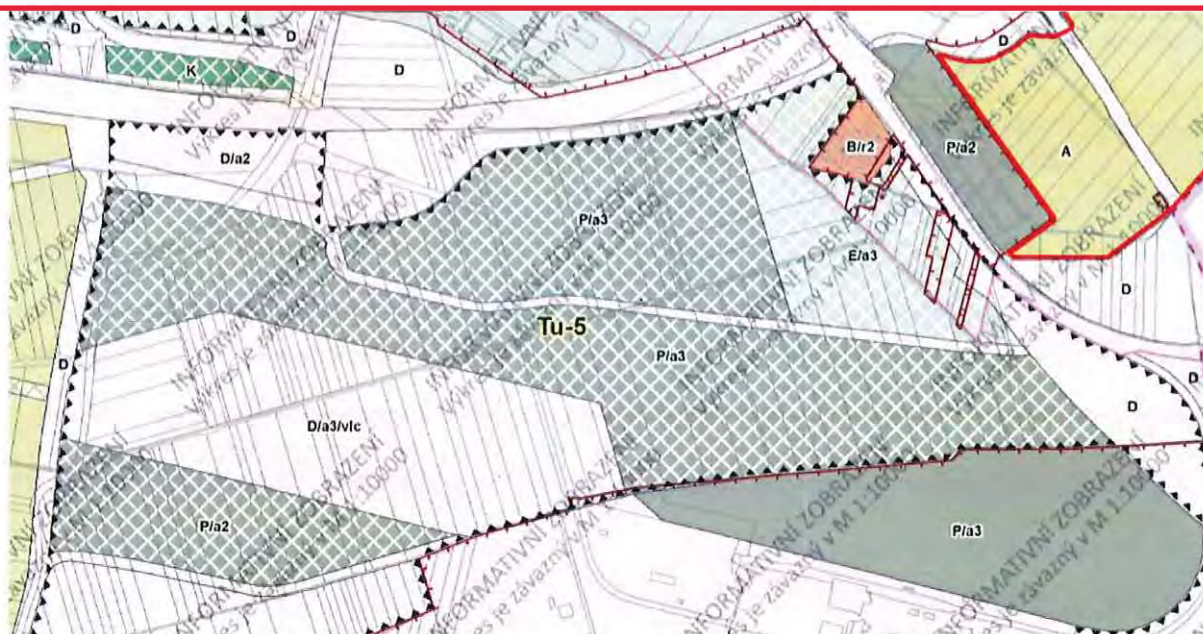
4. V této souvislosti žádám definovat procentuální zastoupení veřejné zeleně ve všech závazných kartách lokalit v návrhových plochách obecně.

4



**5**

5. Stanovení podmínky na přímé napojení ul. Průmyslové a Tuřanky na mimoúrovňovou křižovatku na dálnici D1 – tuto podmínku zapracovat do všech návrhových ploch podél ulic Průmyslové, Tuřanky a letiště.

**5****6**

6. Stanovení podmínky doplnění nově vznikajících ulic stromořadím, v původním ÚPMB tento požadavek byl, v návrhu již tento požadavek chybí, není potom reálně vymahatelná výsadba stromořadí v nově budovaných záměrech.

**6****7**

7. V rozvojové ploše C-3 Vlastimila Pecha, v její jihovýchodní části vznášíme námítku proti zrušení původní plochy ZO a žádáme zachování dosavadního využití plochy pro záchranou stanici „ptačí centrum“, jediné fungující záchrané stanice živočichů ve městě Brně, jedná se o cenné území z biologického hlediska, ojedinělou lokalitu se vzrostlými stromy a funkčním hospodařením s vodou. Činnost záchrané stanice je výjimečná, dlouhodobá, s mnoha zkušenostmi a výsledky. Obecný přínos je nesporný. Jedná se o pozemky parc.č. 2857/1, 2854/2, k.ú. Černovice a parc.č. 2300/6, k.ú. Slatina.

**7**

původní



návrh





8

8. Nesouhlasím se změnou ploch „Černovické terasy“ (k.ú. Černovice, Brněnské Ivanovice, Tuřany), vymezených zhruba ulicemi Černovická, Průmyslová, dálnice D1 a zahrádkami nad ulicí Vinohradskou pro rozšíření průmyslových ploch. Žádám o přehodnocení návrhu na kombinaci ploch krajinné zeleně (K) a ploch rekreace (R), se zachováním min 80% disponibilní plochy pozemků pro využití pozemků ve smyslu „územní studie ekologického parku“, zpracované v roce 2008, která je k dispozici na stánkách MMB

<https://www.brno.cz/sprava-mesta/magistrat-mesta-brna/usek-1-namestka-primatorky/odbor-uzemniho-planovani-a-rozvoje/dokumenty/upp/us-cernovicka-terasa-ekologicky-park/>

8



původní stav



navrhovaný stav

9

9. Nesouhlasím s rušením a nulovou ochranou zelených ploch parků v k.ú. Slatina, jako je například ojedinělý park na Přemyslově náměstí.

9

### Odůvodnění

Územní plán je dokument, který může zásadním způsobem změnit podmínky života v našem městě a blízkém okolí, a to zejména co se týká kvality bydlení. Týká se tedy bezprostředně všech obyvatel města Brna, a to i těch, kteří zrovna nejsou vlastníky pozemků. Nyní je jedna z posledních možností, kdy se mohou občané vyjádřit ke způsobu formování území, kterým bude ovlivněn život našich i příštích generací.

Lokalita Slatina-Tuřany-Čenovice je devastována a obtěžována hlukem, prachem, imisemi, horkem a suchem, jejichž příčinou je prokazatelně nadměrná dopravní zátěž z přilehlých hlavních komunikačních tras propojujících dálnici D1 s městem Brnem, letištěm a hlavně podniky na Černovické terase a nyní již u Letiště. Musíme zmínit absenci rekreační zeleně ve Slatině, není zde místo pro procházky, cyklistiku, park či nějaká zelená plocha, která by poskytovala v horkých létech potřebné osvěžení. Slatina dosud nemá ani bezpečné připojení na síť cyklostezek ve města Brně.



Katastrální území Slatiny je svojí rozlohou poměrně malé a dá se říct, že zcela zastavěné, Slatina je obklopena všemi pro Brno významnými dopravními křižovatkami, napojení na dálnici D1 po ulici Řípská, jediné napojení na Letiště Brno a železnice tvoří sevřený trojúhelník, ze kterého pro slatinské obyvatele není úniku jinak, než autem či MHD.

Proto podáváme výše uvedené námitky k návrhu územního plánu nejen v lokalitě katastrálního území Slatiny, ale i Tuřan, Brněnských Ivanovic a Černovic, kde návrhové plochy při hranicích se Slatinou svým negativním dopadem zhorší naše již tak nedobré životní podmínky.

Navrhovaná nová výstavba jihovýchodním směrem od Slatiny, počínající u letiště, jeho logistických areálů, podél ulic Tuřanka a Průmyslová až k Černovicím, likviduje dosud chráněné plochy zeleně a orné půdy (původní ÚPMB). Z teplotní mapy je zřejmé, jaký dopad na území mají již realizované haly Černovické terasy. Je dlužno také říct, že na Černovické terase je vysázeno poměrně velké množství stromů, toto ale není zásluhou města Brna, ale pouze dobrou vůlí vlastníka tohoto logistického areálu, výsadbu zeleně nelze po investorech vymáhat, záleží to pouze na jejich dobré vůli, důkazem toho jsou nyní logistické areály, vznikající u letiště. Přestože je Černovická terasa poměrně hojně osázena zelení, z teplotní mapy je zřetelně vidět, že ani toto není dostatečné opatření proti přehřívání a vysušování krajiny.

Doposud není vydané ani územní rozhodnutí na přímé připojení dálnice D1 na Černovickou terasu, které bylo slibované již při původní změně ÚPMB tehdejších ploch ZPF na průmyslové území Černovické terasy. Situace je taková, že každý den stojí na ulici Řípské kolony automobilů. Toto má samozřejmě zase bezprostřední vliv na kvalitu života ve Slatině, která je nadprůměrně obtěžovaná prachem, hlukem, exhalacemi a nadměrnou dopravou.

Nesouhlasím s rušením a nulovou ochranou zelených ploch, jako je například ojedinělý park na Přemyslově náměstí, ale zejména zrušení ploch ZO, kde se nachází areál záchranné stanice „ptačí centrum“, zde návrh územního plánu zcela selhává v tzv. „ochraně hodnot v území“. Pokud nepovažuje území ptačího centra se vzrostlými stromy, fungujícím vodním hospodářstvím a svým účelem ojedinělým zařízením pro záchranu živočichů ve městě Brna za hodnotu, hodnou ochrany, je to velmi smutné a zarážející.

V odůvodnění je naprosto nedostatečným způsobem zjištěn skutečný stav věci - posouzení stávajícího charakteru lokality. V kartě lokality C-3 Vlastimila Pecha, v části „Současný stav území a Charakteristika lokality, rozvoj lokality, ochrana hodnot“, je zcela pominuta stávající plocha ZO, kterou tvoří souvislý porost dřevin, sloužící již téměř 30 let jako záchranná stanice živočichů. Jedná se o plochu rozlohy cca 25 000 m<sup>2</sup>, což je vzhledem k celkové ploše průmyslem zastavěného území Slatiny zanedbatelná část, ale je nutné zmínit, že již současná průmyslová plocha je rozprostřena na území, které je svojí rozlohou větší, než zastavěná obytná část Slatiny! Ochrana takového území je proto nanejvýš žádoucí. Pro ilustraci o jak vzácné území se jedná, přikládám fotodokumentaci tohoto území, která byla pořízena se

souhlasem provozovatele záchranné stanice ptáků a malých savců, tzv. Ptačí centrum, pana Machaře, Odkaz na webové stránky : <http://www.ptacicentrum.cz/>. Jedné se o velmi cenné území z biologického hlediska, vyskytují se zde ohrožené druhy zvířat, jako je ledňáček říční, skokan zelený, sova pálená... Bylo by ostudou města Brna tak cenné území zničit na úkor zástavby dalších hal.

S pozdravem

V Brně dne 26.6.2020

## **MMB/0264751/2020**

### **Připomínka č.1**

#### **Vyhodnocení připomínky:**

*Připomínkou je požadováno stanovení závazného zastoupení zeleně – min. 30% - pro průmyslové plochy v oblasti Černovické terasy.*

*Požadavek na % zastoupení zeleně v návrhových plochách P, E a T není stanoven, a to z důvodu specifčnosti těchto ploch. Požadavek na minimální zastoupení zeleně (vč. možnosti kompenzace zelení na konstrukci intenzivní či malou vodní plochou) bude doplněn do konkrétních karet rozvojových lokalit daných ploch.*

### **Připomínka č.2**

#### **Vyhodnocení připomínky:**

*Tyto plochy nejsou v návrhu nového ÚPmB vymezeny v souladu s konceptem územního plánu. Zeleň může být fyzicky součástí všech ploch s rozdílným způsobem využití. Jedná se o stabilizované území, kde se nepředpokládá změna účelu využití. Nový územní plán (hlavní výkres) je zpracován v měřítku 1 : 10 000 a plochy s rozdílným způsobem využití jsou zde vymezovány nad výměru 5000 m<sup>2</sup> a také s ohledem na grafickou čitelnost výkresu. Stávající veřejně přístupná zeleň integrovaná v rámci jiných ploch bude ošetřena obecným regulativem.*

### **Připomínka č.3**

#### **Vyhodnocení připomínky:**

*Připomínce se doporučuje vyhovět.*

*V připomínce je požadováno stanovení podmínky výsadby stromů a keřů v lokalitách Tu-5 Letiště, Tu-7 Pod letištěm, Sla-3 Průmyslová – CTP Park Brno a BI-10 Černovická pískovna.*

*Areálová a izolační zeleň se podílí na snižování negativních vlivů vyplývajících z hlavní funkce návrhových ploch, zejména prašnosti a rizika vzniku tepelného ostrova. Plochy zeleně se také podílejí na celkové kultivaci prostoru a zajišťují kvalitní pracovní prostředí. Proto se připomínce doporučuje vyhovět.*

### **Připomínka č.4**

#### **Vyhodnocení připomínky:**

*Regulace zastoupení zeleně v jednotlivých návrhových i stabilizovaných plochách s rozdílným způsobem využití byla v roce 2021 v návrhu nového ÚPmB upravena. Je řešena komplexně, nikoli pouze prostřednictvím karet lokalit, jak navrhuje podatel.*

*V kap. 6 závazné textové části návrhu nového ÚPmB je stanoveno procentuální zastoupení zeleně ve vybraných plochách s rozdílným způsobem využití: B, C, W, R, I.*

*V plochách P a E jsou stanovena adaptační opatření, která zahrnují mimo jiné extenzivní zeleň na konstrukci (na střeše). Ve všech kartách rozvojových lokalit, které regulují zástavbu v plochách E a P, jsou stanoveny požadavky na zastoupení areálové a izolační zeleně, případně je zde konstatováno, že zeleň bude řešena v rámci předepsané územní studie. Například rozvojová lokalita BI-10 "Černovická pískovna": "Podmínkou nové výstavby v území je zřízení vhodných náhradních biotopů v severní části lokality s cílem ochrany místní hodnotné entomofauny a ornitofauny. Areálová a izolační zeleň budou v plochách zastoupeny min. 15% výměry disponibilních pozemků. Součástí veřejných prostranství budou uliční stromořadí."*

*V kartách rozvojových lokalit, které neregulují zástavbu v plochách P a E, je sídelní zeleň regulována tam, kde to zpracovatel vyhodnotil na základě své odbornosti jako účelné.*

*Ochrana zeleně, která je součástí veřejných prostranství, a povinnost zakládání stromořadí při zakládání nových ulic je zakotvena v kap. 4.4.1 Principy využití území pro veřejná prostranství, závazná textová část nového ÚPmB.*



### **Připomínka č.5**

#### **Vyhodnocení připomínky:**

*V rámci připomínky je požadováno stanovení podmínky přímého napojení ulice Průmyslové a Tuřanka na mimoúrovňovou křižovatku na dálnici D1 a přiřadit ji ke všem návrhovým plochám podél ulic Průmyslové, Tuřanka a letiště.*

*V rámci návrhu jsou vytvořeny územní podmínky pro umístění křižovatky připojující v oblasti křížení s ulicí Tuřanka území na dálnici D1. Je nad rámec podrobnosti měřítka zpracování územního plánu stanovit podmínku přímého připojení jednotlivých ploch s rozdílným způsobem využití na mimoúrovňovou křižovatku dálnice D1.*

*V rámci návrhu bude ověřeno modelem dopravy předpokládané využití území a pokud bude nezbytné stanovení dalších podmínek, je možno toto doplnit do karet lokalit.*

### **Připomínka č.6**

#### **Vyhodnocení připomínky:**

*Zpracovateli bude udělen pokyn doplnit obecné podmínky, které stanoví povinnost zeleně v rámci vymezení veřejných prostranství. Obdobu platného ÚPmB.*

### **Připomínka č.7**

#### **Vyhodnocení připomínky:**

*Připomínce se doporučuje vyhovět jiným způsobem.*

*Připomínkou je požadováno zachování dosavadního využití plochy pro Záchranou stanici pro volně žijící živočichy (tzv. Ptačí centrum) ve východní části rozvojové lokality C-3 Vlastimila Pecha mezi železniční tratí č. 340, silnicí Švédské valy a komunikací Vlastimila Pecha.*

*Tato plocha je v současném ÚPmB vymezena jako nestavební návrhová plocha městské zeleně ZO. V ploše je umístěna Záchraná stanice ve formě parkové zahrady s hustým podrostem keřů a stromů. V Konceptu ÚP byla ve všech jeho variantách tato lokalita vymezena jako V – plocha veřejné vybavenosti, což lépe reflektuje stávající i požadované funkční využití lokality a její případný rozvoj. V plochách zeleně je velmi omezený režim umisťování staveb včetně možnosti jejich oprav a rozvoje. Na základě výše uvedeného bude pro lokalitu i v Návrhu ÚP z důvodu zachování kontinuity řešení a v souladu s právními předpisy vymezeno shodné funkční využití jako v Konceptu ÚP, a to pro plochu veřejné vybavenosti „V“.*

### **Připomínka č.8**

#### **Vyhodnocení připomínky:**

*Připomínce se doporučuje vyhovět částečně.*

*V připomínce je požadována změna využití ploch a celkové koncepce řešení ploch Černovické terasy mezi ulicemi Černovická, Průmyslová, D1 a Vinohradská.*

*Pro předmětnou lokalitu byly v minulosti zpracovány 2 územní studie (ÚS), které danou lokalitu podrobně a komplexně analyzovaly: 1./ ÚS „Černovická terasa – ekologický park“, 3 varianty řešení, (Doc. Ing. Kučera, Ph.D., ekologická Dílna Brno, 2008), která prověřovala možnost vytvoření ekologického parku zahrnujícího rekreaci, sport, relaxaci i edukační program. 2./ ÚS „Průmyslová“, 2 varianty řešení, (knesl kynčl architekti s.r.o., 2013), na základě pohledu ekonomického zhodnocení do té doby vynaložených investic města Brna do dopravní a technické infrastruktury na území Brněnské průmyslové zóny. V lednu 2017 vedení města Brna přijalo usnesení, že nadále budou v lokalitě Černovické terasy, ul. Průmyslová sledovány záměry vyplývající z ÚS „Průmyslová“ – varianty 2, která prověřila návrh rozvoje výroby, vědy a výzkumu současně se záměrem návrhu tzv. ekologického parku dle ÚS „Černovická terasa – ekologický park – varianty C. V návaznosti na toto rozhodnutí byl zpracován i Návrh ÚP.*

*Na základě rozhodnutí Rady města Brna (RMB), které přijala na schůzi č. R8/127 zahájené dne 20.1.2021 s pokračováním dne 25.1.2021, uplatnil určený zastupitel, radní pro územní*

*plánování RNDr. Filip Chvátal, PhD., u pořizovatele připravovaného Územního plánu města Brna – Odboru územního plánování a rozvoje MMB, ve smyslu § 53 odst. (1) zákona č. 183/2006 sb., o územním plánování a stavebním řádu, ve znění pozdějších předpisů, podnět, aby vyhodnocení výsledků projednání dokončil v souladu s doporučením RMB. RMB doporučila řešení u problematických oblastí rozvoje města stěžejního charakteru.*

*Pro oblast Černovické terasy bylo doporučeno upravit návrh funkčního uspořádání ploch v severní části oblasti Černovické terasy na základě zjištěných aktuálních informací o stavu území ve vztahu k dobývacím prostorům, které toto využití na dlouhou dobu limitují, ve prospěch využití pro zeleň a komerční vybavenost.*

*Na základě výše uvedeného byl Návrh ÚP upraven a do 2. veřejného projednání předložen v upravené podobě věcného řešení.*

*Při 1. opakovaném veřejném projednání v 06/2021 uplatnil určený zastupitel RNDr. Filip Chvátal, PhD. dle § 53 odst. (1) stavebního zákona uplatnil v procesu vyhodnocování výsledků projednání dopisem č.j. MMB/0477610/2021 ze dne 13.9.2021 na základě doporučení RMB R8/168 ze dne 1.9.2021 podnět na zohlednění místních zájmů MČ Brno-Slatina - rozšíření plochy krajinné zeleně K na úkor plochy pro komerční vybavenost W. Toto rozšíření nekoliduje s Územní studií „Průmyslová“, variantou 2, která byla podkladem pro úpravu návrhu ÚPmB pro veřejné projednání 06/2020. Na základě výsledků projednání byly místní zájmy městské části Brno-Slatina zohledněny a Návrh pro druhé veřejné opakované projednání bude upraven. Touto úpravou je reagováno i na požadavky namítajících.*

## **Připomínka č.9**

### **Vyhodnocení připomínky:**

*Zpracovatel stanovil minimální velikost plochy RZV na 0,5 ha (5 000 m<sup>2</sup>) a v níže definovaných případech na 0,2 ha (2 000 m<sup>2</sup>) z důvodů zvoleného měřítka výkresů a podrobnosti Územního plánu. Takto zvolená velikost ploch RZV vychází z principu koncepce a měřítka výkresů, kde kresba nemůže zachycovat nepřiměřený detail. Pokud tvoří plochu podměrečnou, tj. menší než 0,5 ha, jsou zpravidla agregovány do jiných ploch RZV s jiným využitím. Problematika vymezení ploch Z a koncepce městské zeleně bude v novém ÚPmB upravena.*

*Pořizovatel udělí, vzhledem k jejímu významu, pokyn vymežit plochu zeleně na Přemyslově náměstí a mimo jiné také pokyny:*

- Doplnit regulativ na ochranu stávající veřejné zeleně, která je součástí jiných funkčních ploch.*
- Upravit vymezení ploch v zastavěném území města, které naplňují účel využití ploch Z a odpovídají stanoveným zásadám pro vymezení samostatných ploch zeleně (bez ohledu na výměru, ale s ohledem na čitelné grafické zobrazení ve výkresové části ÚPmB).*

*Cílem těchto pokynů je právě ochrana ploch zeleně na území města.*

<b>MAGISTRÁT MĚSTA BRNA</b>	
Došlo dne	podatelna <span style="border: 1px solid black; padding: 2px;">20</span>
26 -06- 2020	
Č.j. MMB: .....	
Příl.: .....	

3349

**MAGISTRÁT MĚSTA BRNA**  
Odbor územního plánování a rozvoje

Kounicova 67  
601 67 Brno

Došlo: 29-06-2020
Č.j. MMB: 0264772
Příl.: .....

## NÁMITKA / PŘIPOMÍNKA

NÁZEV PROJEDNÁVANÉ ÚPD


Návrh územního plánu města Brna

### Identifikační údaje podatele

Fyzická osoba/právnícká osoba

**Statutární město Brno**  
**Magistrát města Brna**

Jméno, příjmení /  
Název společnosti



**MMB/0264772/2020**

listy: 1 přílohy: 1

druh: Připomínka



mmb1es77392fb9 Doručeno: 26.06.2020

Datum narození/  
Identifikační číslo

Trvalé bydliště/  
sídlo

Jsem - nejsem\*) občan města Brna

### Upřesnění obsahu námítky/připomínky

K textové části

Ke grafické části

K procesu pořizování

Městská část

HORNÍ HERŠPICE

Katastrální území

HORNÍ HERŠPICE

Parcelní čísla pozemků (adresa,  
doplňující popis lokality)



### Text námítky/připomínky včetně ZDŮVODNĚNÍ

přílohy:

ano

ne

PŘIPOMÍNKA JE NA SAMOSTATNĚ PŘILOZE  
A ROVNĚŽ NA ZADNÍ STRANĚ TOTOHO  
LISTU

V Brně dne 16.6.2020

Podpí



\*nehodící se škrtněte



## Přípomínka

### **k vedení dopravní komunikace I/42 po současné trase drážního tělesa „přerovské trati“**

Moje matka zdělila dům na Dufkově nábřeží 8 v Brně Horních Heršpicích po svých prarodičích, kteří zde bydleli již od konce 2. světové války.


Jsme v lokalitě sevřené komunikacemi na Hněvkovského ulici, Kšírové ulici, o něco dále ulicí Sokolovou. V této oblasti je také několik průmyslových podniků např. Feramo Metallum Internationa, REMET s.r.o.. Ze zprávy Statutárního města Brno vyplývá, že na celém území Brno-jih je velmi špatná kvalita ovzduší.

Současná trasa železnice, která je také důležitým strategickým bodem pro vojenské účely je nově elektrizovaná, doprava je po úpravách svršku tišší než dříve.

Všechny nedostatky zde vyvažuje zeleň a zvěř na „jižanském dvorku“ (hojně navštěvované rodinami s dětmi), koupaliště s biotopem a propojení druhé strany řeky Svratky novým mostem, který byl postaven z příspěvku Evropské Unie cyklostezka. Všechny tyto (za obrovské peníze i z Evropské Unie) zelené a relaxační plochy by byly degradovány, ne-li zničeny.

Obyvatelům a majitelům nemovitostí v tomto rozparcelovaném koutě Brna by se uvažovanou silnicí enormně *zhoršilo životní prostředí*, které má vliv nejen *na hodnotu nemovitostí*, která by se snížila, ale hlavně *by to mělo negativní dopady na zdraví obyvatel*.

Požadujeme proto, aby uvažovaná čtyřproudová silnice tudy nevedla, nebyla zapracována do územního plánu v navrhované podobě. Silnic i dálnic je zde v okolí dostatek. Zvažujte prosím trasy vedení nové komunikace jinudy, a nejlépe vedením pod zemí.



## **MMB/0264772/2020**

### **Připomínka**

#### **Vyhodnocení připomínky:**

*V rámci podání je vysloven nesouhlas s návrhem územního plánu v souvislosti s vymezením ploch dopravní infrastruktury D v místě a podél stávající železniční trati Brno - Přerov pro řešení výhledové dopravní infrastruktury, a tím případného ovlivnění staveb rodinných domů nacházejících se v kontaktní zóně části ulice Kšírovy, Přerovské, Dufkovo nábřeží, Hněvkovského a Sazenice; nesouhlas s komunikací tzv. „Nová Vodařská“ (HH/3), případným rušením „Jížanského dvorku“ a zelených ploch, obava ze snížení hodnoty a kvality bydlení a navýšení hlukové zátěže.*

*Trasy výhledových dopravních staveb HH/1, C/1 a Kv/1 (přeložek silnic I. třídy - sil. I/41 Bratislavská radiála a I/42 – Velký městský okruh) byly takto prověřeny v souvislosti s řešením nadřazené komunikační sítě města Brna nezávisle na realizaci nového nádraží v poloze u Řeky.*

*Dostředné vedení Bratislavské radiály směrem k ulici Dornych se ukázalo jako nevhodné a není dále sledováno. Umístění mimoúrovňové křižovatky s ulicí Černovickou je s ohledem na okolní zástavbu problematické a nemožné hlukově odclonit a tím pozbývá účelnosti i vedení VMO pod Mariánským náměstím a řekou Svatkou. Z těchto důvodů nelze původní řešení dále sledovat.*

*S ohledem k výše uvedenému je od roku 2013 prověřována úprava vedení VMO v souběhu se stávající železniční tratí, která by měla být výhledově snesena. Konkrétní dotčení pozemků, způsob případného dotčení okolních stávajících objektů a protihluková opatření budou známy až na základě projektové dokumentace a zvolené etapizace realizace výhledových dopravních staveb.*

*Pokud se jedná o stávající využití území, tak není sledováno jako cílové a již platný územní plán má zakotvenu koncepci rozvoje bydlení kolem komunikace „Nová Vodařská“, která vytváří novou urbanizační osu v území.*

*Pokud se jedná o obavy z hlukového zatížení, tak uvádíme, že obecně jakýkoliv nový záměr umístovaný v území musí splnit předepsané limity a tomu musí být uzpůsobeno i technické řešení, které bude známo až při zpracování projektové dokumentace.*

*Z hlediska přeložek silnic I. třídy se jedná o prioritní dopravní stavby celoměstského významu ve veřejném zájmu, jejichž existence má přímý vliv na složky udržitelného rozvoje území.*

*Z výše uvedených důvodů nelze požadavku vyhovět.*



32P2

## NÁMITKA / PŘIPOMÍNKA

NÁZEV PROJEDNÁVANÉ ÚPD

Je-2

### Identifikační údaje podatele

#### Fyzická osoba/právníká osoba

Jméno, příjmení /  
Název společnosti

Datum narození/  
Identifikační číslo

Trvalé bydliště/  
sídlo

Jsem - nejsem\*) občan města Brna

Jsem - nejsem\*) vlastníkem pozemku/ů nebo stavby v ploše dotčené  
navrhovanou změnou

### Upřesnění obsahu námítky/připomínky

K textové části

Ke grafické části

K procesu pořizování

Městská část

Brno-Jehnice

Katastrální území

Jehnice

Parcelní čísla pozemků (adresa,  
doplňující popis lokality)

-

### Text námítky/připomínky včetně ZDŮVODNĚNÍ

přílohy:

ano

ne

Podatel nesouhlasí s výstavbou před školou.

#### Hluk

Podatel namítá zvýšení hlukové zátěže. Nebyla vypracována akustické studie a je zcela ignorován budoucí nárůst dopravy. Současná hluková zátěž již dnes překračuje mezní hlukový ukazatel a další nárůst dopravy z výše zmíněných lokalit povede k dalšímu zhoršení situace. Dochází k poklesu plochy krajinné zeleně, což problematiku hluku dále zvyšuje. Do území nadlimitně zatíženého hlukem nelze bez dalšího automaticky umísťovat stavby, které sice každá jednotlivě nepřitíží svým provozem dotčenému území výrazně, ale v součtu jednotlivých případů znamenají postupné a významné přitěžování již nyní existující nadlimitní zátěži v území. Zpracovatel je dle rozhodnutí správních soudů povinen postupovat vždy v souladu se zásadou předběžné opatrnosti, tedy vycházet z nejhorší možné varianty a zohlednit i takové plánované záměry (činnosti), jejichž realizace je v budoucnu nejistá. Zpracovatel nepostupoval v souladu



se zásadou předběžné opatrnosti a nijak nezohlednil nárůst hlukové zátěže v souvislosti s výše uvedenými návrhovými lokalitami.


Podatel navrhuje zamítnout výše navrhovanou změnu, protože výrazně a negativně ovlivňují kvalitu bydlení podatele.

V Brně

dne ...23.6.2020.....

Podpis:

.....



*\*nehodící se škrtněte*

## **MMB/0265034/2020**

### ***Připomínka***

#### **Vyhodnocení připomínky:**

*V rámci podání předkladatel zmiňuje obavu ze zhoršení kvality prostředí v souvislosti s navrženými plochami pro rozvoj v lokalitě Je-2. Pořizovatel ÚP v této věci konstatuje, že pro každý nově umístovaný záměr do území platí povinnost dodržení zákonných limitů (hluk, prašnost) v oblasti ochrany zdraví a životního prostředí.*

*Měření hluku ani vypracování hlukové studie na úrovni zpracování územních plánů není prováděno vzhledem k neznalosti realizovaných záměrů v řešených plochách ani konkrétního projektového řešení uvažované zástavby v souvislostech.*

*Vliv záměru na kvalitu ovzduší a hlukovou situaci je třeba vyhodnotit v následných správních řízeních (např. v režimu posuzování vlivů záměru na životní prostředí – EIA, řízení o umístění a povolení stavby) předkládaných na příslušné správní úřady, a to ve fázi přípravy a povolování stavebních záměrů, kdy jsou již známy jejich konkrétní parametry.*



mmb1es773930bf Doručeno: 29.06.2020

Došlo: 29 -06- 2020

Č.j. MMB: 0265036

Příl.: .....

3113

## NÁMITKA / PŘIPOMÍNKA

NÁZEV PROJEDNÁVANÉ ÚPD

Je-2

### Identifikační údaje podatele

#### Fyzická osoba/právníká osoba

Jméno, příjmení /  
Název společnosti

Datum narození/  
Identifikační číslo

Trvalé bydliště/  
sídlo

Jsem - nejsem\*) občan města Brna

Jsem - nejsem\*) vlastníkem pozemku/ů nebo stavby v ploše dotčené  
navrhovanou změnou

### Upřesnění obsahu námítky/připomínky

K textové části

Ke grafické části

K procesu pořizování

Městská část

Brno-Jehnice

Katastrální území

Jehnice

Parcelní čísla pozemků (adresa,  
doplňující popis lokality)

-

### Text námítky/připomínky včetně ZDŮVODNĚNÍ

přílohy:

ano

ne

Podatel nesouhlasí s výstavbou před školou.

#### Chybějící občanská vybavenost

Podatel namítá chybějící občanskou vybavenost. Již v současnosti chybí parkovací plochy, plochy parků, rekreace a veřejných prostranství. S další navrhovanou výstavbou bude docházet k vyčerpání kapacity MHD, jenž již v současnosti ve špičce nedostačuje. Školské kapacity jsou již také vyčerpány včetně spádových v MČ Brno-Řečkovice a Mokrý Hara. Občanská vybavenost typu městský úřad, kulturní sál, klubovny pro scházení místních občanů, hřiště, knihovna a další podobná občanská vybavenost zcela chybí. Navrhovanou zástavbou luk, polí a zeleně dojde k výraznému omezení ploch sloužících k rekreaci a zeleně. To vše bude mít výrazný negativní vliv. Podatel navrhuje měnu zamítnout.




V Brně

dne ...23.6.2020.....

Podpis:

.....



*\*nehodící se škrtněte*

## **MMB/0265036/2020**

### **Připomínka**

#### **Vyhodnocení připomínky:**

*Připomínka se týká nesouhlasu s vymezením rozvojové lokality Je-2. Na území rozvojové lokality Je-2 při ulici Blanenská je pořizována změna platného ÚPmB č. B36/07-II, která již prošla veřejným projednáním. Změna je pořizována za účelem vymezení cca 4,5 ha zastavitelných ploch pro bydlení východně ulice Blanenská, a to v souladu s koncepcí urbánní a krajinné osnovy vyjádřené ve výkrese U.5 platného ÚPmB územním potenciálem proporcionálního rozvoje MČ. Žadoucí je umožnit proporcionální rozvoj rezidenčního území MČ Brno-Jehnice, kde jsou plochy pro individuální rodinnou zástavbu již vyčerpány.*

*Ke změně vyjádřil souhlas dotčený orgán na úseku ochrany zemědělského půdního fondu - MŽP ČR. Tato změna byla proto převzata do nového ÚP, plochy pro rozvoj zástavby na území MČ Brno-Jehnice, tím budou v přiměřeném rozsahu novým ÚP do budoucna zajištěny.*

*Koncepce dopravního připojení Jehnic a Ořešína jednou komunikací vedoucí přes území městské části Řečkovice a Mokrá Hora, vymezená v ÚPmB, zůstává nezměněna.*

*Z pohledu předpokládaného navýšení zátěže z rozvojových území byl cílový stav posouzen komplexně v rámci modelování dopravy a neprojevovalo se „razantní“ navýšení dopravy, které by nebylo možné realizovat na navržené komunikační síti. Z tohoto důvodu nebyla shledána potřeba nových dopravních koridorů a v rámci navrženého řešení nejsou požadovány.*

*Špatný technický stav vozovky, případně odstranění nebezpečných míst na komunikacích není předmětem řešení územního plánu, ale zajištění provozně způsobilého stavu z pozice vlastníka a správce této komunikace, případně úpravy organizace dopravy na stávajících komunikacích v území.*

*V rozvojové lokalitě Je-3 je návrhová plocha pro veřejnou vybavenost V/v1, která bude sloužit pro stávající MŠ. Objekty sloužící jako veřejná vybavenost jsou přípustné i v ploše pro bydlení B.*

*Dle platného ÚPmB se nejedná o cílové využití ploch jako plochy městské zeleně (parkové či rekreační (ZP či ZR), tj. nejsou nestavebními plochami pro veřejné využití. V lokalitě Je-2 proto návrhem funkčního využití v novém ÚP nedochází k úbytku či rušení veřejných ploch zeleně. ÚP vymezuje cílové funkční využití území; současné užívání ploch zemědělských pro zeleň nelze zaměňovat s funkčním využitím v územně plánovací dokumentaci. Ploch lesů, zemědělské půdy a další zeleně sloužící k rekreaci je kolem MČ Brno-Jehnice dostatek.*

*Připomínce se doporučuje nevyhovět.*



MAGISTRÁT MĚSTA BRNA Odbor územního plánování a rozvoje
Došlo: 29-06-2020
Č.j. MMB: 0265037
Příj.

3114

**NÁMITKA / PŘIPOMÍNKA**

NÁZEV PROJEDNÁVANÉ ÚPD	Je-2	
<b>Identifikační údaje podatele</b>		
<b>Fyzická osoba/právníká osoba</b>		
Jméno, příjmení / Název společnosti		
Datum narození/ Identifikační číslo		
Trvalé bydliště/ sídlu		
Jsem - nejsem* občan města Brna	Jsem - nejsem* vlastníkem pozemku/ů nebo stavby v ploše dotčené navrhovanou změnou	
<b>Upřesnění obsahu námítky/připomínky</b>		
<input checked="" type="checkbox"/> K textové části	<input type="checkbox"/> Ke grafické části	<input checked="" type="checkbox"/> K procesu pořizování
Městská část	Brno-Jehnice	
Katastrální území	Jehnice	
Parcelní čísla pozemků (adresa, doplňující popis lokality)	-	
<b>Text námítky/připomínky včetně ZDŮVODNĚNÍ</b>		
přílohy: <input type="checkbox"/> ano <input checked="" type="checkbox"/> ne		
<p>Podatel nesouhlasí s výstavbou před školou.</p> <p><b>Úbytek zeleně</b></p> <p>Navrhovaná změna významně snižuje plochy zeleně a počet stromů v dotčené lokalitě. Tento pokles zeleně není nijak kompenzován a povede ke zvýšení prašnosti, teploty a dalším negativním jevům souvisejícím se zánikem zelených ploch.</p>		
V Brně dne ...23.6.2020.....	Podpis: .....	

\*nehodící se škrtněte



## **MMB/0265037/2020**

### **Připomínka**

#### **Vyhodnocení připomínky:**

*Připomínka se týká nesouhlasu s vymezením rozvojové lokality Je-2. Na území rozvojové lokality Je-2 při ulici Blanenská je pořizována změna platného ÚPmB č. B36/07-II, která již prošla veřejným projednáním. Změna je pořizována za účelem vymezení cca 4,5 ha zastavitelných ploch pro bydlení východně ulice Blanenská, a to v souladu s koncepcí urbánní a krajinné osnovy vyjádřené ve výkrese U.5 platného ÚPmB územním potenciálem proporcionálního rozvoje MČ. Žadoucí je umožnit proporcionální rozvoj rezidenčního území MČ Brno-Jehnice, kde jsou plochy pro individuální rodinnou zástavbu již vyčerpány.*

*Ke změně vyjádřil souhlas dotčený orgán na úseku ochrany zemědělského půdního fondu – MŽP ČR. Tato změna byla proto převzata do nového ÚP, plochy pro rozvoj zástavby na území MČ Brno-Jehnice, tím budou v přiměřeném rozsahu novým ÚP do budoucna zajištěny.*

*Koncepce dopravního připojení Jehnic a Ořešína jednou komunikací vedoucí přes území městské části Řečkovice a Mokrá Hora, vymezená v ÚPmB, zůstává nezměněna.*

*Z pohledu předpokládaného navýšení zátěže z rozvojových území byl cílový stav posouzen komplexně v rámci modelování dopravy a neprojevovalo se „razantní“ navýšení dopravy, které by nebylo možné realizovat na navržené komunikační síti. Z tohoto důvodu nebyla shledána potřeba nových dopravních koridorů a v rámci navrženého řešení nejsou požadovány.*

*Špatný technický stav vozovky, případně odstranění nebezpečných míst na komunikacích není předmětem řešení územního plánu, ale zajištění provozně způsobilého stavu z pozice vlastníka a správce této komunikace, případně úpravy organizace dopravy na stávajících komunikacích v území.*

*Dle platného ÚPmB se nejedná o cílové využití ploch jako plochy městské zeleně (parkové či rekreační (ZP či ZR), tj. nejsou nestavebními plochami pro veřejné využití. V lokalitě Je-2 proto návrhem funkčního využití v novém ÚP nedochází k úbytku či rušení veřejných ploch zeleně. ÚP vymezuje cílové funkční využití území; současné užívání ploch zemědělských pro zeleň nelze zaměňovat s funkčním využitím v územně plánovací dokumentaci. Ploch lesů, zemědělské půdy a další zeleně sloužící k rekreaci je kolem MČ Brno-Jehnice dostatek.*

*Připomínce se doporučuje nevyhovět.*

Došlo: 29-06-2020

Č.j. MMB: 0265062

Přil.: .....

3377

Statutární město Brno  
Magistrát města Brna

MMB/0265062/2020

listy: 2 přílohy:



mmb1es773930d8 Doručeno: 29.06.2020

## PODÁNÍ K NÁVRHU

### Návrh Územního plánu města Brna

Podatel				
Typ subjektu:	Fyzická osoba			
Příjmení, jméno:	[REDACTED]		Datum narození:	[REDACTED]
Adresa / sídlo:	[REDACTED]			
Kontakt:	Email:	[REDACTED]	Telefon:	[REDACTED]

Přípomínka	číslo:	1
------------	--------	---

Nesouhlasím s plánovaným zastavěním sadu, který je součástí rozvojové lokality Sa-2. Jedná se další redukci zeleně na území města. V nastávající klimatické změně je každý kus zeleně, zde navíc se schopností produkce potravin, velice cenný pro svoje vlastnosti zadržování vody, ochlazování okolí a poskytování útočiště živočichům. Zelená plocha by měla být ponechána k účelu produkce potravin či rekreace.

Přípomínka číslo 1 (zákres)



1

1

Přípomínka	číslo:	2
------------	--------	---

Nesouhlasím s plánovaným novým hřbitovem, který je součástí rozvojové lokality Zn-12. Jedná se o brutální zásah do klidové a rekreační oblasti města. Hřbitov s sebou přinese velký automobilový provoz a s tím hluk a znečištění. Dojde tak zničení cenné lesní lokality Chvalovka, kam se chodí rekreovat tisíce Brňanů. Dojde také ke snížení hodnoty zdejší rozhledny, jelikož bude trpět hlukem z aut.

2

2

Připomínka číslo 2 (zákres)



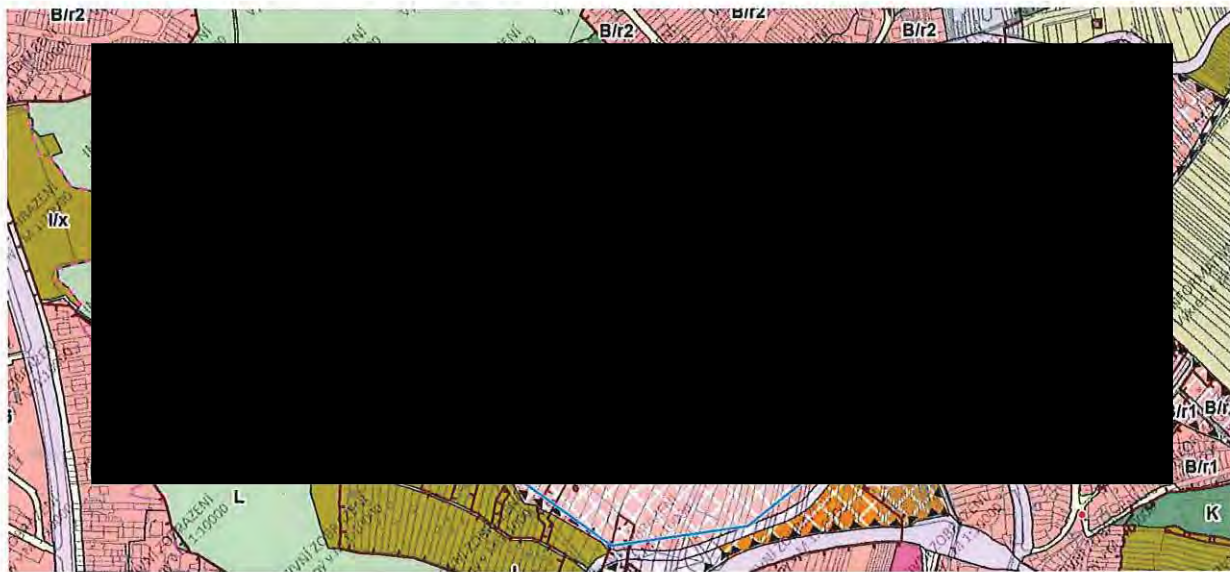
2

2

Připomínka	číslo:	3
------------	--------	---

Nesouhlasím s plánovaným zastavěním úrodných polí, luk a zelených ploch zahrad v Obřanech, které je součástí rozvojové lokality Ob-4. Jedná se další redukcí zemědělských ploch a zeleně na území města. V nastávající klimatické změně je každý kus zeleně či šetrně obdělávaného pozemku velice cenný pro svoje vlastnosti zadržování vody, ochlazování okolí a poskytování útočiště živočichům. Lokalita navíc skýtá zajímavé rozhledy do okolí, tudíž je zde spíše vhodné rozvíjet rekreační a turistický potenciál.

Připomínka číslo 3 (zákres)



3

3

Připomínka	číslo:	4
------------	--------	---


Nesouhlasím s plánovaným zastavěním zalesněné plochy, která je součástí rozvojové lokality Ke-8. Místo je součástí krásného pásu lesů kolem Myslivny, které plní důležitou rekreační funkci. Jedná se o brutální zásah do této lesní oblasti a další snižování rozlohy lesů a zeleně na území města Brna. V nastávající klimatické změně je každý kus zeleně velice cenný pro svoje vlastnosti zadržování vody, ochlazování okolí a poskytování útočiště živočichům.

4

4



Připomínka číslo 4 (zářes)



4

4

Připomínka	číslo:	5
------------	--------	---

Požadují zvětšení plochy zeleně ve východní části této rozvojové lokality SB-3 na úkor rezidenční plochy. Lokalita se tak může stát plnohodnotným parkem a ne jen úzkým pruhem zeleně. Jde o velkou příležitost poskytnout obyvatelům nový park v centru města. Neří zřejmé ani logické, proč se rezidenční plocha v návrhu tak zařezává do plochy zeleně a proto navrhuji rozšíření zelené plochy.

Připomínka číslo 5 (zářes)



5

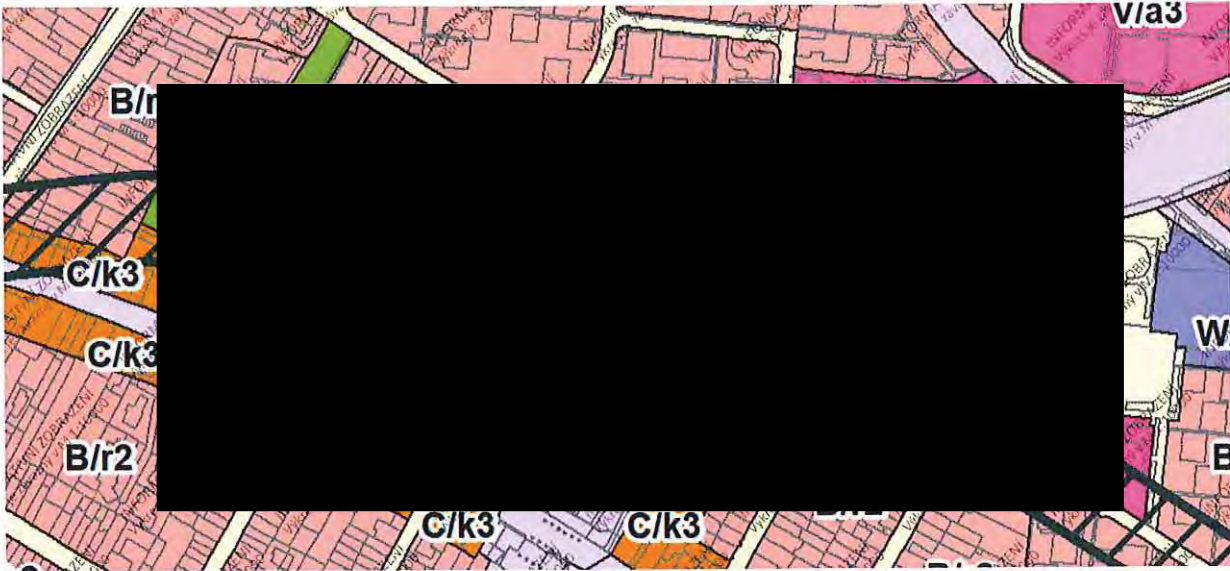
5

Připomínka	číslo:	6
------------	--------	---

Nesouhlasím s plánovaným zastavěním plochy zeleně, která je součástí rozvojové lokality Zy-4. V návrhu se předpokládá její přeměna na komerční plochu, ale Žabovřesky mají komerčních prostor více než dost. (Rubín, Perla, Šumavská, Stránského, celá ulice Minská atd.) Naopak zelených nezastavěných ploch ubývá rychlým tempem. Navrhuji proto lokalitu ponechat v dosavadním stavu s možností budoucí satby vhodných stromů.


6

6



6

6

V BRNĚ dne 26.6.2020 Podpis 

Vyplněný formulář zašlete na níže uvedenou adresu:  
Magistrát města Brna, Odbor územního plánování a rozvoje, Kounicova 67, 601 67 Brno

## **MMB/0265062/2020**

### **Připomínka č.1**

#### **Vyhodnocení připomínky:**

*Nesouhlasíte s rozvojovou lokalitou Sa-2 s plochou C/r1 v části Brna Sadová a navrhuje ji vrátit zpět do ploch zeleně.*

*V současném platném ÚPmB je předmětná plocha vymezena jako plocha pro lesnickou výrobu, ve všech třech variantách Konceptu ÚPmB byla navržena jako zastavěná plocha podle varianty zpracování buď jako C/r1 nebo B/r1. S rozvojovou lokalitou je tedy dlouhodobě počítáno pro nízkopodlažní rezidenční zástavbu a není možné ji vrátit zpět do ploch zeleně, tedy do ploch, kde zástavba rodinnými domy možná není. V lokalitě Sa-2 se o vrácení do ploch zeleně neuvažuje.*

### **Připomínka č.2**

#### **Vyhodnocení připomínky:**

*Pro dokladování transparentnosti procesu vyhodnocení podání je uveden také mezitímní odůvodnění, tj. vyhodnocení z roku 2020:*

*Plocha veřejného pohřebiště vyznačená v rozvojové lokalitě Zn-12 "U Křivé borovice" vychází z varianty I konceptu, potvrzené pokyny pro zpracování Návrhu ÚPmB, které schválilo Zastupitelstvo města Brna usnesením č. ZM7/3871 na zasedání konaném dne 19. 6. 2018. Dle požadavku dotčeného orgánu OŽP MMB bude dán pokyn do karty lokality pro doplnění podmínky na návrh opatření pro migraci obojživelníků při realizaci předmětného záměru – veřejného pohřebiště.*

*Konečné odůvodnění se vztahuje k výslednému řešení Návrhu nového ÚPmB:*

*Plocha veřejného pohřebiště vyznačená v rozvojové lokalitě Zn-12 "U Křivé borovice" vycházela z varianty I konceptu, potvrzené pokyny pro zpracování Návrhu ÚPmB, které schválilo Zastupitelstvo města Brna usnesením č. ZM7/3871 na zasedání konaném dne 19. 6. 2018. Určený zastupitel RNDr. Filip Chváta, PhD. dle § 53 odst. (1) stavebního zákona vzhledem k množství nesouhlasných námitek uplatnil v procesu vyhodnocování výsledků projednání dopisem č.j. MMB/0477610/2021 ze dne 13.9.2021 na základě doporučení RMB R8/168 konané dne 1. 9. 2021 podnět na zohlednění místních zájmů MČ Brno-Žebětín, a to vypustit rozvojovou lokalitu Zn-12. Městské části jsou dle Statutu města Brna oprávněny uplatňovat právo na místní samosprávu ve specifickém režimu prostřednictvím vyjádření k projednávaným územně plánovacím dokumentacím. Plocha veřejné vybavenosti určená pro hřbitov v lokalitě Zn-12 tak byla na základě veřejného projednání nahrazena územní rezervou a rozvojová lokalita byla vypuštěna.*

### **Připomínka č.3**

#### **Vyhodnocení připomínky:**

*Na základě doporučení samosprávy města (určený zastupitel) k vypořádání námitek a připomínek doručených k projednanému Návrhu bude dán zpracovateli pokyn na vyřazení rozvojové lokality Ob-4 z návrhu nového ÚP; v území bude ponechána pouze územní rezerva pro bydlení a funkční plochou bude vymezen koridor pro budoucí komunikaci pouze v úseku od ulice Fryčajova k ploše územní rezervy.*

### **Připomínka č.4**

#### **Vyhodnocení připomínky:**

*Vymezení rozvojové lokality Ke-8 vychází z Konceptu (vymezeno ve všech 3 variantách) a z Pokynů pro zpracování Návrhu ÚPmB, které schválilo Zastupitelstvo města Brna usnesením č. ZM7/3871 na zasedání konaném dne 19. 6. 2018.*

*Vymezení plochy pro veřejnou vybavenost V/a3/n má kontinuitu již v platném ÚPmB, ve kterém je na předmětném pozemku vymezena plocha pro veřejnou vybavenost, což vychází*



i ze změny původního ÚP č. B/53/15-0/Z (Opatření obecné povahy č. 6/2020, účinnost od 23. 9. 2020).

V původním návrhu ÚPmB (Návrh 2020) se počítalo s využitím předmětné plochy pro zdravotnictví a sociální péči. Na základě většího množství připomínek a námitek ovšem dojde k úpravě předmětné lokality. Předmětná lokalita je v současnosti nevyužívaná – jedná se o náletovou zeleň na okraji lesního porostu. Lokalita využívá klidného umístění uprostřed lesního porostu, a proto zde bude vymezena plocha sportu (S/o1) a veřejné vybavenosti (V/v2) pro doplnění rekreačního potenciálu tohoto přírodního zázemí.

### **Připomínka č.5**

#### **Vyhodnocení připomínky:**

Rozvojové území SB-3 a SB-5 v oblasti Žlutého kopce je dlouhodobě sledováno pro rozvoj bydlení již v dosavadním platném ÚPmB. MČ Brno-střed si pro zástavbu tohoto území uspořádala urbanistickou soutěž, na základě jejíž výsledku byla následně zadáno zpracování územní studie. K území Žlutého kopce zahrnutého v Návrhu ÚP z června 2020 do uvedených rozvojových lokalit uplatnila MČ Brno-střed připomínku právě s požadavkem respektovat výsledek soutěže a pořizovanou územní studii Žlutý kopec (EA architekti, s.r.o., Ing. arch. Zdeněk Eichler a Ing. arch. Eva Eichlerová).

Zpracovatel od pořizovatele územní studii obdržel jako podklad pro úpravu návrhu ÚP a na základě pokynu pořizovatele se problematikou návrhu funkčního využití v lokalitách znovu zabýval a □z pozice odborného garanta správnosti řešení□ upravil návrh ÚP pro 1. opakované veřejné jednání dle svého uvážení.

Spolu s úpravou více návrhových funkčních ploch stavebních C, B, V, nestavebních Z, stabilizovaných ploch C, V, E (areál pivovaru), úpravou vymezení ploch veřejných prostranství pro zajištění dopravní obsluhy území svažitého území a jejich napojením do stávajících komunikací, došlo ke sjednocení celého rozvojového území do jedné rozvojové lokality SB-3. Původně vymezená ÚS-17 jako podmínka pro rozhodování o změnách byla vypuštěna – z důvodu pořízené ÚS Žlutý kopec (z roku 2021). Nově byla vymezena podmínka ÚS-37/8 pro prověření zahrádkářské činnosti pro jednu z ploch návrhové zeleně Z.

Pro upravenou lokalitu SB-3 byla upravena také příslušná karta lokality.

Území je sledováno z úrovně města i městské části pro rozvoj prověřený Územní studií Žlutý kopec (z roku 2021), je určeno pro rozvoj zástavby. Do upraveného Návrhu ÚP z června 2021 bylo promítnuto aktuálně prověřené cílové využití území, a to v nezbytné podrobnosti členění funkčních ploch vč. ploch pro obsluhu území. Upraveno tím bylo i vymezení plochy pro funkci městské zeleně.

Požadavku na konkrétní rozšíření plochy Z na úkor plochy B/r2 v původní západní části lokality SB-3 není možné vyhovět - území bude řešeno s vymezením funkčních ploch dle ÚS.

### **Připomínka č.6**

#### **Vyhodnocení připomínky:**

Pro dokladování transparentnosti procesu vyhodnocení podání je uveden mezitímní pracovní výrok a odůvodnění, tj. vyhodnocení z r. 2020:

V připomínce je vysloven nesouhlas s plochou komerční vybavenosti v místě vzrostlé zeleně v lokalitě Zy-4, je navrhováno parčík vymezen jako samostatnou plochu nestavební (Z).

Plocha komerční vybavenosti spolu s navazující plochou dopravní infrastruktury bude zmenšena ve prospěch přilehlé plochy veřejné vybavenosti.

Zeleň je tak možné zachovat v ploše občanské vybavenosti. Požadované vymezení samostatné plochy pro městskou zeleň se jeví jako podměrečné, z důvodu zvoleného měřítko výkresů a podrobnosti Územního plánu byla stanovena minimální velikost plochy RZV na 0,5 ha (5 000 m<sup>2</sup>), metodika vymezení ploch je vysvětlena v kap. 5.7.1 textu Odůvodnění. Požadavek na změnu využití území na plochu volnou (Z) v navrhovaném rozsahu mění v lokalitě Zy-4 využití ploch RZV ze stávající plochy stavební (OV-dle platného ÚPmB, V-dle Návrhu) na plochu nestavební (Z), což ale není výsledkem dohody všech dotčených vlastníků

*v území. Městu by tak ze strany dotčených vlastníků hrozil spor o náhrady za tuto změnu využití území dle § 102 odst. (2) Stavebního zákona. Z uvedených důvodů pořizovatel vytvoření nové nestavební plochy (Z) nedoporučuje. Stávající parčík ve stabilizované ploše může zůstat součástí plochy pro veřejnou vybavenost, neboť tato plocha je rovněž plochou vymezovanou pro veřejné účely a stávající plochy zeleně v rámci jiných funkčních ploch budou ošetřeny obecnými regulativy, tj. povinným zastoupením zeleně v ploše.*

*Konečné rozhodnutí o připomínce a odůvodnění tohoto rozhodnutí se vztahuje k výslednému Návrhu nového ÚPmB:*

*Věcný obsah připomínky byl uplatněn opakovaně v připomínce MČ–Žabovřesky při 1. opakovaném veřejném projednání upraveného Návrhu (06/2021).*

*Ke shodné připomínce při 1. opakovaném veřejném projednání v 06/2021 uplatnil určený zastupitel RNDr. Filip Chvátal, PhD. dle § 53 odst. (1) stavebního zákona v procesu vyhodnocování výsledků projednání dopisem č.j. MMB/0477610/2021 ze dne 13.9.2021 na základě doporučení RMB R8/168 konané dne 1.9.2021 podnět na zohlednění zájmů místních i města v lokalitě Zy-4, tj. funkční využití plochy W/v3 bylo změněno na funkční typ C/v3, na ploše vzrostlé zeleně u radnice byla vymezena stabilizovaná plocha městské zeleně (Z). Tím bylo připomínce vyhověno.*

3029

**Jašková Monika (Magistrát města Brna)**

**Od:** [redacted]  
**Odesláno:** úterý 23. června 2020 7:26  
**Komu:** pripravovanyupmb@brno.cz  
**Předmět:** připomínka

MAGISTRÁT MĚSTA BRNA	
Odbor územního plánování a rozvoje	
Došlo:	23-06-2020
Č.j. MMB:	0265136
Příl.:	

Dobrý den,  
žiji v Brně od roku 2007 a co mě nejvíc vadí je, různorodost chodníků. Jsou dle mého názoru naprosto otřesné. Směs všeho, co nabízí trh se stavebninami. Nedávno jsem navštívila Prahu, a musím zkonstatovat, že se snaží držet jedné koncepce. Tak proč to nejde v Brně? Pomáhám si při chůzi bílou holí, proto znám kvalitu povrchu chodníků. Sjednoťte je. Zpřijemníte tím pohyb i nám nevidomým.

--  
Předem děkuji .

S pozdravem

Statutární město Brno  
Doručeno: 23.06.2020  
MMB/0265136/2020  
listy: 1 přílohy:  
druh: 11/sv:



mmb1es77393124





**MMB/0265136/2020**

***Připomínka***

**Vyhodnocení připomínky:**

*V rámci územního plánu jsou vymezovány plochy s rozdílným způsobem využití. Řešení konkrétních povrchů chodníků je nad rámce podrobnosti územního plánu.*

2999

Statutární město Brno

Doručeno: 23.06.2020

MMB/0265140/2020

listy:1

přílohy:

druh:

li/sv:



mmb1e577393129

MAGISTRÁT MĚSTA BRNA  
ODBOR ÚZEMNÍHO PLÁNOVÁNÍ  
A ROZVOJE

## PODÁNÍ K NÁVRHU

## Návrh Územního plánu města Brna

Odbor územního plánování

Došlo: 26-06-2020

Č.j. MMB: 0265140

Příl.:

<b>Podatel</b>			
<b>Typ subjektu:</b>	Fyzická osoba		
<b>Příjmení, jméno:</b>		<b>Datum narození:</b>	
<b>Adresa / sídlo:</b>			
<b>Kontakt:</b>	<b>Email:</b>	<b>Telefon:</b>	

## Přípomínka

## Dostupné malé obchody

Návrh ÚPmB obsahuje začlenění maloobchodu do většiny stavebních ploch, zároveň maloobchod nedostatečně reguluje a v rozporu s deklarovanou koncepcí nepodporuje rozptýlenou síť dobře dostupných maloobchodů jako součást města krátkých vzdáleností. Navrhují proto, aby:

- využití pro maloobchod v plochách pro bydlení (B), smíšených obytných (C) a v plochách komerční vybavenosti (W) bylo omezeno prodejní plochou do 400 m<sup>2</sup> a počtem parkovacích stání do 10,
- využití pro maloobchod v plochách smíšených obytných (C) a plochách komerční vybavenosti (W) bylo do 1.000 m<sup>2</sup> prodejní plochy a bylo podmíněno realizací v patrových objektech s polyfunkčním využitím a při současném integrování parkování o max. 30 parkovacích stáních,
- využití pro maloobchod v plochách veřejné vybavenosti (V), plochách výroby a skladování (P) a plochách lehké výroby (E) bylo podmíněně přípustné do 200 m<sup>2</sup> prodejní plochy, pokud není realizován v samostatném objektu.

## Přípomínka

## Podpora pěší a cyklo dopravy

ÚPmB nevyužívá dostatečně možnosti usnadnění výstavby cyklistické infrastruktury, a to mj. tím, že by požadoval napojení rozvojových lokalit na síť komunikací pro nemotorovou dopravu, klíčové cyklostezky vymezil jako veřejně prospěšné stavby či definoval místa a zařízení k bezpečnému parkování kol na klíčových přestupních uzlech. Navrhují proto, aby:

- hlavním využitím ploch dopravní infrastruktury (D) bylo i využití pro pěší a cyklistickou dopravu,
- povinnou součástí navrhovaných pozemních komunikací definovaných jako sběrné byly stavebně oddělené koridory zvláště pro cyklistickou dopravu a pěší dopravu,
- všechny lokality s počtem reálných nebo očekávaných uživatelů nad 1.500 osob obsahovaly v kartě lokality podmínku stanovující, že výstavbu v lokalitě je možné zahájit až po vybudování dopravního propojení lokality se všemi sousedícími městskými částmi samostatnými cyklostezkami a chodníky, a to stavebně oddělenými od motorové dopravy a vedenými ve směrově i výškově nejpřímější stopě,
- grafická část ÚPmB 2.2 Souhrnný výkres dopravy obsahovala také síť páteřních cyklostezek (zejména těch sloužících k propojení jednotlivých městských částí s centrem města nebo jednotlivých městských částí mezi sebou), nikoliv pouze cyklotrasy,
- páteřní cyklostezky tam, kde jejich realizaci brání chybějící veřejný pozemek, byly vymezeny jako veřejně prospěšné stavby,
- u klíčových železničních stanic a konečných tramvaje (například žel. stanice a zastávky Brno hl.n., Slatina, Chrlice, Starý Lískovec, Řečkovice a Královo Pole, konečné tramvaje Obřany, Líšeň - Holzova, Kamechy, Bosonohy, Přízřenice) byla stanovena podmínka vybudování kapacitních míst a zařízení k bezpečnému odkládání jízdních kol (bike and ride) a tam, kde jejich realizaci brání chybějící veřejný pozemek, byly vymezeny jako veřejně prospěšné stavby.

3

**Připomínka**

**Hospodaření s dešťovou vodou**

Vsakováním dešťové vody všude tam, kde to je možné, můžeme docílit zdravějšího vodního režimu a zmenšení efektu tepelného ostrova.

Navrhuji proto, aby:

- do obecných zásad odkanalizování bylo doplněno, že veškeré zastavitelné plochy a plochy přestaveb budou odkanalizovány oddílným systémem kanalizace a bude na nich důsledně vyžadováno hospodaření se srážkovými vodami následovně: srážkové vody budou buď zadržovány s následným sekundárním využitím anebo vsakovány na vlastním pozemku stavby nebo v jejím okolí; pouze pokud to podloží prokazatelně neumožňuje, mohou být dešťové vody vypouštěny do vodoteče nebo dešťové kanalizace, přičemž v těchto případech budou před vypouštěním brzděny v retenčních nádržích. Srážkové vody z veškerých zpevněných ploch veřejných prostranství budou vsakovány, pouze pokud to podloží prokazatelně neumožňuje, mohou být vypouštěny do vodoteče nebo dešťové kanalizace, přičemž v těchto případech budou před vypouštěním brzděny v retenčních nádržích.

3



## Připomínka

### Ochrana zeleně

Návrh ÚPmB vágně a nedostatečně stanovuje zastoupení zeleně v různých funkčních typech ploch. Také oslabuje ochranu malých, ale významných ploch zeleně ve stabilizovaných plochách tím, že je absorbuje do jiných funkčních typů ploch. Návrh ÚPmB nezajišťuje dostatečnou ochranu přírodně cenných území, ani dostatečné vytváření prostoru pro zeleň v nové zástavbě, a to včetně ochrany nových ploch k bydlení před zátěží ze sousedních ploch výroby a skladování.

Navrhují proto, aby:

- územní plán definoval koeficient zeleně (KZ), a to následovně:

Koeficient zeleně (KZ) udává poměr nezpevněné plochy osázené vegetací a umožňující vsakování dešťové vody na terénu vůči ploše pozemku. KZ je závazný jak pro disponibilní pozemek pro stavební záměr, tak pro celou jednotlivou funkční plochu. Do koeficientu lze jako nezpevněnou plochu osázenou vegetací náhradním způsobem započítat:

- 1/3 plochy osazených a funkčních vegetačních střech o mocnosti souvrství do 0,3 m,
- 1/2 plochy osazených a funkčních vegetačních střech o mocnosti souvrství nad 0,3 m,
- 80 % plochy osazených a funkčních vegetačních střech o mocnosti souvrství nad 1 m,
- plochu povrchu umožňujícího plnohodnotné vsakování okolo vzrostlých stromů ve zpevněných plochách (mříž, půda, půda s mulčem; nikoli dlažba atp.),
- 5 m<sup>2</sup> za každý strom ve zpevněné ploše s malou korunou (druh/kultivar s celkovou výškou do 8 m v dospělosti) a dostatečným objemem prokořenitelného prostoru,
- 20 m<sup>2</sup> za každý strom ve zpevněné ploše se střední korunou (druh/kultivar s celkovou výškou do 15 m v dospělosti) a dostatečným objemem prokořenitelného prostoru,
- 40 m<sup>2</sup> za každý strom ve zpevněné ploše s velkou korunou (druh/kultivar s celkovou výškou nad 15 m v dospělosti) a dostatečným objemem prokořenitelného prostoru,
- 5 m<sup>2</sup> za každý běžný metr fasád upravených a využitých pro pnutí popínavých dřevin nebo treláží či pergol na ozeleněných střeších při zajištění dostatečného prokořenitelného prostoru pro dané dřeviny.

Náhradním způsobem je možné započtením nahradit pouze:

- 1/4 požadované plochy KZ v případě samostatně stojících rodinných domů,
- 1/2 požadované plochy KZ u ostatních staveb,
- celou požadovanou plochu pouze výjimečně ve stávající kompaktní blokové zástavbě ve stabilizovaných plochách tam, kde jiným způsobem prokazatelně není možné dosáhnout existujícího urbanistického charakteru (např. v zástavbě nároží bloků a v případě nerovnoměrné parcelace)

- koeficient zeleně byl pro jednotlivé struktury zástavby stanoven následovně:

- kompaktní: 0,3 pro stabilizované plochy a 0,5 pro zastavitelné plochy
- volná: 0,6
- rezidenční nízkopodlažní: 0,5
- areálová: 0,4
- omezená: 0,8
- plochy bez zástavby: 0,9

- plochy nad 2 000 m<sup>2</sup>, které byly definovány územním plánem z r. 1994 jako plochy zeleně (ZP či ZO) a které jsou v Návrhu ÚPmB součástí jiných typů ploch, byly vymezeny jako samostatné plochy městské zeleně (Z); jedná se např. o plochy kolem Komenského nám. (Červeného kostela), alej na tř. Kpt. Jaroše, vnitroblok u mateřské školy Chodská 15 a desítky dalších zelených plácků, parčíků či vnitrobloků,

- byly v hlavním výkresu vymezeny plochy přírodní se způsobem využití podle § 16 vyhlášky č. 501/2006 Sb., o obecných požadavcích na využívání území, zejména biocentra, zvláště chráněná území, evropsky významné lokality a registrované významné krajinné prvky, a tím byla zajištěna jejich ochrana,

- v kartách lokalit, kde sousedí plochy pro výrobu (E – plochy lehké výroby, P – plochy výroby a skladování) a plochy pro bydlení (B – plochy bydlení, C – plochy smíšené obytné), byla doplněna podmínka předchozí či souběžné realizace pásu izolační zeleně (vzrostlé zeleně o pásu šířky min. 10 m nebo rozloze min. 20 % rozlohy plochy výroby) podél sousedících hranic těchto ploch,

- v obecných zásadách technické infrastruktury bylo stanoveno, že při návrhu tras technické infrastruktury budou sítě sdružovány do koridorů pro dosažení účelného prostorového uspořádání a vytvoření prostoru pro realizaci modrozelené infrastruktury v uličním profilu; a dále, že v územích, která nejsou v současné době plynofikována, mají ostatní vedení a prvky modrozelené infrastruktury prioritu před budováním nového nízkotlakého rozvodu plynu.

5

5

**Připomínka****Veřejný prostor**

V zájmu zvýšení využitelnosti veřejných prostranství pro pěší, cyklisty i zeleň by měl ÚPmB u novostaveb stanovit povinnost umístění odstavných stání mimo veřejná prostranství (tj. stání pro odstavení vozidla v době, kdy se nepoužívá). V oblastech s dobrou dostupností veřejnou dopravou je pak potřeba přizpůsobit minimální počet odstavných a parkovacích stání.

Navrhuji proto, aby v kap. 4.1 Dopravní infrastruktura bylo stanoveno, že:

- odstavná stání se v zastavitelných plochách a v případě novostaveb ve stabilizovaných plochách zřizují mimo veřejná prostranství a s výjimkou rodinných domů v podzemních podlažích budov,
- v místech dobré dostupnosti kolejové dopravy pěší docházkou (ve vzdálenosti do 150 metrů) se součinitel vlivu stupně automobilizace redukuje na poloviční hodnotu součinitele příslušného pásma.

V Brně ..... dne 25.6......

Podpis

Vyplněný formulář zašlete na níže uvedenou adresu:

**Magistrát města Brna, Odbor územního plánování a rozvoje, Kounicova 67, 601 67 Brno**



## Jašková Monika (Magistrát města Brna)

---

**Od:** [REDACTED]  
**Odesláno:** čtvrtek 25. června 2020 15:26  
**Komu:** pripravovanyupmb@brno.cz  
**Předmět:** Připomínky k návrhu ÚPMB  
**Přílohy:** pripominky\_UPMB.pdf

Dobrý den,

v příloze posílám podání svých připomínek k návrhu územního plánu.

S pozdravem,

[REDACTED]



## **MMB/0265140/2020**

### **Připomínka č.1**

#### **Vyhodnocení připomínky:**

*Podatel požaduje, aby v plochách bydlení, smíšených obytných a komerční vybavenosti byla omezena velikost prodejní plochy na 400 m<sup>2</sup> a počet parkovacích míst na 10 stání. Při realizaci integrovaného parkování do 30 stání pak v rámci patrových objektů v plochách komerční vybavenosti a v plochách smíšených obytných podmíněn připustit až 1 000 m<sup>2</sup> prodejní plochy. V plochách veřejné vybavenosti, výroby a skladování a lehké výroby podmíněně připustit 200 m<sup>2</sup> prodejní plochy, pokud není maloobchod realizován v samostatném objektu. Mezi docházkovou vzdáleností maloobchodu a maximální velikostí prodejní plochy maloobchodu nelze spatřovat příčinnou souvislost. Stanovení maximální velikosti prodejní plochy nepředurčuje vzdálenost mezi jednotlivými prodejny. Snížení maximální velikosti prodejní plochy nezaručuje zlepšení časové dostupnosti maloobchodu. Pro dostupnost maloobchodu je proto podstatnější adekvátní rozmístění ploch s rozdílným způsobem využití, které umístění maloobchodu umožňují. Stanovení dané maximální velikosti prodejních ploch (a případné stanovení podmínek pro jejich umístění) je věcí odborného posouzení zpracovatele návrhu územního plánu, které vychází z reálií a odborné úvahy (viz např. plochy C). Obecně lze konstatovat, že požadavek na vyloučení maloobchodu s prodejní plochou větších než 400 resp. 1000 m<sup>2</sup> plochy nepřiměřeně zhoršuje podmínky pro vyváženou a rozmanitou síť maloobchodu, a to zejména pro ty skupiny zákazníků s rozdílnými vzorci nákupního chování, které prodejny většího plošného formátu preferují, což je v konečném důsledku v rozporu s koncepcí krátkých vzdáleností, na kterou je poukazováno. Požadavek na přísné omezení prodejní plochy nepřiměřeně snižuje potenciál k tomu určených ploch, tj. zejména ploch obytně smíšených (C) a ploch komerční vybavenosti (W). V neposlední řadě je také nutné nastavením regulativů sledovat požadavek zadání územního plánu na vytvoření široké škály možností a forem komerce v rovnoměrném zastoupení na území města.*

*Při hodnocení přísnosti regulativu určujícího maximální velikost prodejních ploch je nutné mít na zřeteli také ustanovení návrhu územního plánu, které stanoví, že „prodejní plochou se rozumí hrubá podlažní plocha maloobchodního zařízení, kde při prodeji zboží dochází ke kontaktu se zákazníkem (nikoli tedy sklady, komunikace, související administrativní plochy ani nezbytná příslušenství). Maloobchodním zařízením se pak v tomto kontextu rozumí jedna prodejna nebo soubor všech prodejen v rámci jednoho záměru nebo v rámci jednoho funkčně propojeného celku, popř. jako součást též plocha vně prodejny, navazující na budovu a sloužící k výše popsanému způsobu využití.“ Z výše uvedeného plyne, že je-li v rámci jednoho objektu umístováno více prodejních jednotek, jejich prodejní plochy se počítají. Nastavení regulativu příliš přísně by proto mělo za následek nemožnost umístění více (i relativně malých prodejních jednotek) v rámci jednoho záměru.*

*K připomínce lze také uvést, že počty parkovacích míst a stání jsou dány příslušnými předpisy a normami. Územnímu plánu nepřísluší jejich rozsah stanovovat. Jedná se o podrobnost nad rámec územního plánu.*

*U jednotlivých ploch s rozdílným způsobem využití lze, kromě výše uvedeného, doplnit následující:*

*V plochách smíšených obytných (C) je stanovena maximální velikost prodejní plochy 1 500 m<sup>2</sup>. Stanovení této hranice je řádně odůvodněno v Odůvodnění pro první veřejné projednání (str. 259), a to následovně: „Využití pro maloobchod v hlavním využití je omezeno prodejní plochou do 1500 m<sup>2</sup>; při projednání konceptu byla uvedena prodejní plocha do 1000 m<sup>2</sup>. Při změně velikosti výměry vycházel zpracovatel z nedávno provedeného průzkumu maloobchodního prodeje a z vlastního šetření prodejních ploch největších maloobchodních řetězců (zejména supermarketů a diskontní prodejny), ze kterých je zřejmé, že průměrná*

*velikost standardních typických prodejen maloobchodu se sice v průměru pohybuje v rozmezí 800-1200 m<sup>2</sup>, ovšem v hustě obydlených oblastech prodejny klasických maloobchodních řetězců dosahují prodejní plochy 1500 m<sup>2</sup>. Údaj byl tedy změněn v souladu se zjištěními z reality.“ Maloobchod nad 1500 m<sup>2</sup> (avšak do 5000 m<sup>2</sup>) prodejní plochy lze realizovat pouze v patrových objektech při současném integrování parkování v objektu a jiné využití, pokud je zachována polyfunkčnost v ploše a využití je slučitelné s využitím navazujícího území.*

*V návrhu ÚPmB také byla stanovena na základě průzkumu zpracovatele maximální přípustná prodejní plocha maloobchodu 1 500 m<sup>2</sup> v plochách bydlení (B). Při projednávání návrhu ÚPmB projevila veřejnost obavu z neúměrně rozsáhlých prodejen při nevhodné lokalizaci. Tvůrci územního plánu námitkám vyšli vstříc, s tím, že prodejní plocha bude snížena na 1 000 m<sup>2</sup> a pro větší prodejnu (do 1500 m<sup>2</sup>) je třeba doložit vhodnost situačního řešení podle okolností v území. Pro ověření stanoveného údaje lze použít řetězce Lidl, Albert, Billa a Penny typu supermarket, jejichž průměrná prodejní plocha je asi 900 m<sup>2</sup> (rozptyl velikosti jednotlivých prodejen je přitom ovšem značný, pohybuje se od 500 m<sup>2</sup> až po 2 000 m<sup>2</sup>). Prodejní plocha tvoří velkou většinu (odborným odhadem cca 80 %), celkové výměry objektu. Stanovená velikost 1 000 m<sup>2</sup> prodejní plochy tak odpovídá běžným supermarketům výše uvedených řetězců, neznemožňuje tedy realizaci běžného občanského vybavení v území; větší provozovny je pak třeba prověřit podle okolností v území. Připomínce je tedy v tomto bodě částečně vyhověno.*

*Pro plochy komerční (W) lze uvést, že pokud by byla snížena velikost prodejní plochy na velikost uvedenou v podání (tj. 400 resp. 1000 m<sup>2</sup>), nesplňovala by tyto podmínky řada z již existujících maloobchodních prodejen, které tvoří základ maloobchodní sítě, nacházejících se ve stabilizovaných plochách. Plochy komerční vybavenosti by při restriktivním stanovení maximální velikosti prodejní plochy nemohly plnit svoji předpokládanou funkci.*

*V podmínkách využití plochy veřejné vybavenosti (V) není maloobchod výslovně uveden. Lze jej však řadit mezi přípustné využití, které je definováno jako „využití související, podmiňující nebo využití sloužící záměrům hlavnímu využití“. Z tohoto lze vyvozovat, že případné maloobchodní využití, ačkoliv není jeho rozsah vyjádřen plošně, musí být pouze takového rozsahu, který odpovídá potřebám daného hlavního využití. Pro úplnost lze uvést, že v ploše veřejné vybavenosti (V) je taktéž možné, avšak až po naplnění hlavní funkce, umisťovat jiné funkční využití.*

*V plochách lehké výroby (E) odůvodnění výslovně stanovuje, že „regulativ směřuje k zachování smyslu uvedených ploch: plochy by měly mít charakter primárně produkční a skladovací a neměly by být vytěžovány pro čistě maloobchodní záměry. Ilustrativně popsáno, např. běžná provozovna typizovaného maloobchodu (Lidl, Billa, Albert apod.) by zde neměla být samostatně přípustná, zatímco např. sklad sanitárního zařízení a obkládacích materiálů ve spojení s prodejnou či předváděcími místnostmi pro zákazníky typově odpovídá záměrům plochy E.“ Jedná o specifický druh prodeje, u kterého se nepředpokládá, že bude vytvářet síť základní dostupnosti maloobchodu. Vzhledem k charakteru plochy, omezování velikosti prodejní plochy není vhodným nástrojem regulace.*

*Plochy výroby a skladování (P) nejsou určeny pro klasický maloobchodní prodej. Vzhledem k charakteru plochy, omezování velikosti prodejní plochy není vhodným nástrojem regulace.*

## **Připomínka č.2**

### **Vyhodnocení připomínky:**

*V rámci podání je uveden názor podatele, že návrh ÚPmB nevyužívá dostatečně možnosti usnadnění výstavby cyklistické infrastruktury, požaduje vymezení „klíčových cyklostezek“ jako veřejně prospěšné stavby a definoval místa pro bezpečné parkování kol na „klíčových přestupních uzlech“.*

Úkolem územního plánu je vytvářet územní podmínky pro možnost umístění záměrů, nikoliv zajistit „bezproblémovou“ realizaci všech záměrů a znát podrobné technické provedení jednotlivých úseků. Obecně územní plán stanovuje základní koncepci rozvoje území obce, ochrany jeho hodnot, jeho plošného a prostorového uspořádání, uspořádání krajiny a koncepci veřejné infrastruktury a stanovuje podmínky pro využití území. Nový Územní plán města Brna (ÚPmB) pracuje s méně podrobným měřítkem hlavního výkresu 1:10 000, než tomu je u současného (1:5000).

K požadavku na zařazení cyklistické dopravy do hlavního využití ploch dopravní infrastruktury uvádíme:

Pro dokladování transparentnosti procesu vyhodnocení podání je uvedeno také mezitimní vyhodnocení připomínky z r. 2020:

Požadavku nebylo v roce 2020 vyhověno, protože: „V rámci stanovení podmínek využití ploch v kap. 6.2. a kap. 6.3.3.10 závazné textové části je umožněno umístění cyklistické infrastruktury ve všech plochách s rozdílným způsobem využití, přičemž v plochách dopravní infrastruktury D je jejich umístění přípustné.

Požadavek na zařazení pěší a cyklistické dopravy do hlavního využití ploch dopravní infrastruktury D, jehož součástí jsou především komunikace vyššího dopravního významu tvořící páteř základního komunikačního systému, neodpovídá charakteru a způsobu vymezení ploch s rozdílným způsobem využití. Toto je primárně umožněno v plochách veřejných prostranství, které slouží obsluze ploch dopravní a technickou infrastrukturou za současného umožnění průchodu a pohybu obyvatel, tedy v rámci této plochy s rozdílným způsobem využití je cyklistická infrastruktura součástí hlavního využití.

Jelikož však v rámci stanoviska dotčeného orgánu byla uplatněna podmínka k vedení cyklistické dopravy v souběhu s komunikacemi, bude v této souvislosti zpřesněna a doplněna výroková část i odůvodnění návrhu řešení. V této souvislosti je možné prověřit případnou úpravu znění podmínek využití ploch s rozdílným způsobem využití.“

Konečné vyhodnocení připomínky se vztahuje k výslednému řešení Návrhu nového ÚPmB: V rámci zpřesnění kap. 4.1 Dopravní infrastruktura a stanovení podmínek využití ploch v kap. 6.2. a kap. 6.3.3.10 závazné textové části je umožněno umístění pěší a cyklistické infrastruktury ve všech plochách s rozdílným způsobem využití, přičemž v plochách dopravní infrastruktury D je jejich umístění přípustné i jako hlavní využití.

Tímto je požadavek zohledněn.

Další jednotlivě uvedené požadavky jsou nad rámec podrobnosti zpracování územního plánu a níže uvádíme:

Ke stanovení podmínky povinné segregace pěší a cyklistické dopravy podél sběrných komunikací a zahájení výstavby až po dobudování propojení lokality se všemi sousedními městskými částmi samostatnými stezkami a chodníky uvádíme, že je tímto již předjímano konkrétní technické řešení vlastní realizace, aniž by byla ve všech skutečnostech známa reálná možnost v území, a ne vždy je možné z hlediska různých omezení a limitů tyto podmínky naplnit. Současně jakýkoliv záměr musí splňovat platné právní předpisy a normy.

V rámci územního plánu jsou vytvářeny územní podmínky pro možnost vedení v rámci ploch nebo koridorů. To, jakým způsobem bude možné uliční prostor uspořádat, případně propojení trasovat je předmětem dalších podrobnějších stupňů projektové dokumentace a podmínek vlastníka komunikace. Podrobnost měřítka zpracování výkresu 2.2 Souhrnný výkres dopravy neumožňuje grafické zobrazení požadavku zobrazení oddělených koridorů cyklistických a pěších tras.

Z tohoto důvodu nelze této podmínce z hlediska podrobnosti zpracování územně plánovací dokumentace vyhovět.

Z hlediska požadavku na zakreslení dalších cyklotras uvádíme, že v rámci cyklistické dopravy byl zvolen obecnější přístup.

Ve výkresu 2.2. Souhrnný výkres dopravy jsou vyznačeny „vybrané samostatné cyklotrasy“, kterými jsou zpřesněny záměry ze Zásad územního rozvoje Jihomoravského kraje. Ve výkresu odůvodnění O.6 Cyklistická doprava – schéma jsou k výše uvedenému jevu navíc vyznačeny



„vybrané pouliční cyklotrasy“, které naznačují možná vybraná propojení území města, která však již nejsou závazná a je možné je operativně upravovat nebo dále doplňovat.

Grafické předurčení cyklotras by se v rámci přípravy záměrů mohlo ukázat jako omezující v případě potřeby úpravy vedení trasy; odlišné řešení by mohlo vést ke změně územního plánu a tím neúměrnému prodloužení přípravy záměrů.

Z dlouhodobých zkušeností se toto ukázalo jako nevhodné a z tohoto důvodu bylo přistoupeno k vymezení koridorů zajišťujících návaznost na koridory dle textové části nadřazené územně plánovací dokumentace (Zásad územního rozvoje Jihomoravského kraje), které jsou územním plánem zpřesněny. Všem ostatním trasám je obecně umožněno jejich umístění ve všech plochách s rozdílným způsobem využití v rámci obecných podmínek využití území. Z tohoto důvodu nelze požadavku vyhovět.

Z hlediska požadavku vymezení „páteřních“ cyklistických stezek jako veřejně prospěšné stavby je nutno uvést, že nám v současné době není znám komplexní průběh všech cyklotras a cyklostezek na správním území města a z tohoto důvodu není možné vymezit přesný průmět všech záměrů. Současně byl z hlediska přípravy zvolen obecnější přístup, aby jakýkoliv nový záměr nevyžadoval změnu územního plánu. Z tohoto důvodu nelze požadavku vyhovět.

Pokud se jedná o požadavek na vybudování kapacitních míst a zařízení k bezpečnému odkládání kol u „klíčových železničních stanic a konečných tramvají“ či parkoviště pro kola, jedná se o záměry nad podrobnost územního plánu, jejich umístění je obecně přípustné v rámci doplňujícího nebo souvisejícího využití ve všech plochách s rozdílným způsobem využití a není nutné pro ně předjímat umístění a vymezení, potažmo vymezovat plochu jako veřejně prospěšnou stavbu. Pokud není znám konkrétní projekt, nelze s přesností stanovit dotčené pozemky, a tedy i vymezit jako veřejně prospěšné stavby. Z tohoto důvodu nelze požadavku vyhovět.

### **Připomínka č.3**

#### **Vyhodnocení připomínky:**

V závazné části ÚPmB je uvedeno, že veškeré zastavitelné plochy a plochy přestaveb budou odkanalizovány oddílným systémem kanalizace a bude na nich důsledně vyžadováno hospodaření se srážkovými vodami. Tento požadavek již ukládá v současné době platná legislativa - zákon o vodách (254/2001 Sb.) a vyhl. 501/2006 Sb. (§ 20, odst. 5c). Dále je kladen důraz na tzv. modrozelenou infrastrukturu, která má zlepšit i mikroklimatické podmínky ve městě.

### **Připomínka č.4**

#### **Vyhodnocení připomínky:**

- Zastoupení zeleně v různých typech ploch

Zastoupení zeleně v plochách s rozdílným způsobem využití je v návrhu nového ÚPmB řešeno stanovením povinného minimálního plošného zastoupení zeleně na rostlém terénu v plochách bydlení, v plochách smíšených obytných, v plochách rekreace, a v plochách zahrádek pro disponibilní pozemky stavebního záměru a pro plochu současně (od podmínky splnit zastoupení současně i pro funkční plochu bude upuštěno).

Pořizovatel bude také požadovat stanovit toto zastoupení v podmínkách využití území i pro plochu komerční vybavenosti - W. V případě ploch výroby a skladování (P) a lehké výroby (E) bude požadavek na minimální zastoupení zeleně doplněn do karet rozvojových lokalit těchto ploch.

Vámi navrhované řešení koeficientů zeleně se nejeví účelné z následujících důvodů:

Územní plán má stanovit základní koncepci rozvoje území obce, ochranu jeho hodnot, jeho plošného a prostorového uspořádání (tj. urbanistickou koncepci), uspořádání krajiny a koncepci veřejné infrastruktury, vymezit zastavěné území, plochy a koridory, zejména zastavitelné plochy a plochy přestavby, veřejně prospěšné stavby a veřejně prospěšná opatření a územní rezervy. A stanovit podmínky pro využívání těchto ploch a koridorů. Posláním územních plánů je stanovit pravidla udržitelného rozvoje a využívání území, nikoliv regulace jednotlivých pozemků. Územní plán nesmí obsahovat podrobnosti náležejícím svým

obsahem regulačního plánu nebo územním rozhodnutím. Lze pořídit územní plán s těmito regulačními prvky, ale tato skutečnost musí být v rozhodnutí zastupitelstva o pořízení nebo zadání územního plánu výslovně uvedena.

Regulace v podrobnosti na jednotlivé druhy vegetačních prvků, kultivar, či materiálové provedení povrchů jednotlivých vegetačních prvků není v podrobnosti, která náleží územnímu plánu. Problematické se jeví aplikování tohoto principu v praxi, při posuzování záměru při vydání závazného stanoviska orgánu územního plánování a také následný monitoring těchto podmínek.

Návrh nového územního plánu navrhuje odlišnou koncepci, která však také stanovuje podíl nezastavěné plochy ve vztahu k celkové ploše pozemku, rostlého terénu umožňující vsak dešťové vody. Minimální plošné zastoupení zeleně na terénu není nutné dodržet pouze v odůvodněných případech.

Pořizovatel však udělí pokyn problematiku stanovení minimálního plošného zastoupení zeleně prověřit a upravit.

- Ochrana zeleně v jiných plochách s RZV

Z důvodů zvoleného měřítka výkresů a podrobnosti Územního plánu byla stanovena minimální velikost plochy RZV na 0,5 ha (5 000 m<sup>2</sup>) a v níže definovaných případech na 0,2 ha (2 000 m<sup>2</sup>) v souladu s ustanovením § 3 odst. 1 vyhlášky č. 501/2006 Sb. Ve výjimečných případech, pokud si to vymezení a koncepce Územního plánu vyžaduje, jsou zobrazované plochy RZV menší. Takto zvolená velikost ploch RZV vychází z principu koncepce a měřítka výkresů, kde kresba nemůže zachycovat nepřiměřený detail. Pokud existují pozemky stejného účelu využití, ale tvoří plochu podměrečnou, tj. menší než 0,5 ha, jsou zpravidla agregovány do jiných ploch RZV s jiným využitím. Tato skutečnost vychází také z projednaného konceptu územního plánu. V textové části odůvodnění je uvedeno, že plochami, které jsou vymezené ve velikosti 0,2-0,5 ha jsou plochy městské a krajinné zeleně, zvláště pak pro plochy městské zeleně uvedené ve Vyhlášce o zeleni města Brna (Nejvýznamnější plochy městské zeleně).

Pořizovatel je názoru, že vzhledem k výše uvedenému je agregovaná zeleň v rámci jiných ploch nedostatečně chráněna ve vztahu k umístování záměrů, udělí tedy pokyn doplnit obecný regulativ, který tuto skutečnost ošetří. Dále jsou uděleny pokyny na základě připomínek a námitek k návrhu ÚPmB konkrétní plochy zeleně z aktuálně platného ÚPmB vymežit, pokud budou graficky čitelné v měřítku hlavního výkresu.

- Vymezení ploch přírodních

Hlavní výkres návrhu nového územního plánu obsahuje grafické vyznačení prvků systému ÚSES (biokoridory a biocentra) a současně také vymezené plochy přírodní (plochy lesní a plochy krajinné zeleně).

Zvláště chráněná území, Evropsky významné lokality a registrované významné krajinné prvky jsou pro potřeby územního plánování obsaženy jako limit využití území (od poskytovatelů údajů) v územně analytických podkladech. Jejich přímá ochrana vyplývá z jiné legislativy, především zákona č. 114/1992 Sb. o ochraně přírody a krajiny. Nebudou tedy závazně vymezeny v hlavním výkrese, ale obsaženy jsou ve výkrese koordinačním (M1:10 000, grafická část odůvodnění).

- Předepsání izolační zeleně

V dokumentu Vyhodnocení vlivu na udržitelný rozvoj území je v kapitole A.VII.12 Kumulativní a synergické vlivy uvedeno:

V této souvislosti nebylo identifikováno synergické resp. kumulativní spolupůsobení vymezených rozvojových zón s územním soustředěním ploch výroby vůči plochám bydlení v souvisejícím území z důvodů vhodného zasazení ploch průmyslu v jednotlivých případech z hlediska vzdáleností k chráněným objektům, možnostem dopravního napojení ploch výroby a vhodného členění funkcí v území umožňujícího odclonění rezidenčních zón od zón výrobních plochami s možnostmi umístění jiné než rezidenční zástavby např. plochy smíšené, veřejná prostranství, izolační zeleň nebo občanská vybavenost. Zároveň návrh ÚP stanovuje regulativy využití ploch průmyslové výroby a lehké výroby tak, aby tyto nepredisponovaly negativní vliv působící na vlastní vymezenou plochu. Umístované záměry je třeba prověřit jednotlivě v rámci navazujících fází projektové přípravy.

*Pořizovatel doporučí řešit problematiku izolační zeleně na rozhraní případných možných konfliktních hranicích ploch v rámci jednotlivých karet rozvojových lokalit a zpracovat následující cílená opatření:*

*Při zastavování ploch výroby v návaznosti na volnou krajinu je třeba dbát na vhodné zapojení ploch do krajiny prostřednictvím pásů izolační zeleně na rozhraní zastavitelného území a volné krajiny.*

*- Modrozelená infrastruktura*

*Všechna vedení technické infrastruktury a prvků modrozelené infrastruktury jako součást veřejně prospěšné infrastruktury jsou z hlediska jejich prostorové koordinace rovnocenná. Tomuto požadavku tedy nelze vyhovět. V kapitole 4.2 Technická infrastruktura (závazné textové části) je uvedeno, že v zastavěném území města se síť technické infrastruktury zpravidla umísťují do společných tras nebo do souběhu se stávajícími trasami technické a dopravní infrastruktury. Ve veřejných prostranstvích je nutné koordinovat všechny prvky zde umísťované. Důležitým hlediskem při posuzování priorit jednotlivých součástí veřejných prostranství při jejich koordinaci je celkový pohled na provoz a fungování města. Při návrhu tras technické infrastruktury je důležité sdružování sítí do koridorů a jejich účelné prostorové uspořádání.*

*Pro všechny navržené trasy technické infrastruktury je závazné jejich směrové vedení. Upřesnění tras, polohy objektů a zařízení, určení místa napojení, způsobu technického provedení a vedení přípojných tras bude provedeno při zpracování podrobnější územně plánovací nebo projektové dokumentace, a to za podmínek obecně závazných právních předpisů.*

## **Připomínka č.5**

### **Vyhodnocení připomínky:**

*Řešení dopravy v klidu v návrhu územního plánu vychází z příslušných právních předpisů (viz kap. 5.8.1.1. textové části odůvodnění). Vyhláška č. 501/2006 Sb., provádějící stavební zákon stanoví, že pro každou stavbu je nutno vybudovat parkovací a odstavná stání v počtu dle ČSN 73 6110, kap. 14.1). která stanoví vzorec, do nějž jako významný (ovšem nikoli jediný) parametr vstupuje součinitel vlivu stupně automobilizace, přičemž tento má být dle ČSN 73 6110 převzat z územně plánovací dokumentace. Tento územní plán tedy cílový koeficient vlivu stupně automobilizace stanoví, a to rozdílně podle části města, kdy nižší hodnota (tedy nižší požadovaný minimální počet parkovacích a odstavných stání) je stanovena pro lokality uvnitř Velkého městského okruhu s nežádoucím zavlékáním vyššího počtu automobilů. Tři pásma uvnitř VMO jsou zvolena z potřeby odlišit zvláštní charakter historického jádra města a zmenšit rozdíl koeficientu na administrativně určené hranici. Hranice pásem jsou určeny dle možností významnou ulicí, resp. komunikací, v případě její absence zelenými plochami oddělovacími částí města. Zásadně hranice nevede plochami pro výstavbu budov, a to pro zamezení sporů při přesahu stavebního záměru do více pásem. Stávající ČSN 73 6110 stanoví, že ve výpočtu se jako nejmenší hodnota součinitel vlivu stupně automobilizace použije 1,0 (400 aut na 1000 obyvatel) – toto spodní omezení nelze s ohledem na aktuální trendy v náhledu na parkování považovat za dlouhodobě udržitelné a lze předpokládat, že bude v blízké době výrazně sníženo.*



MAGISTRÁT MĚSTA BRNA  
 ODBOR ÚZEMNÍHO PLÁNOVÁNÍ  
 A ROZVOJE



mmb1es7739312c

**PODÁNÍ K NAVRHU**

MAGISTRÁT MĚSTA BRNA  
 Odbor územního plánování a rozvoje

Došlo: 23-06-2020

Č.j. MMB: .....  
 Příl.: ..... 0265146

**Návrh Územního plánu města Brna**

<b>Podatel</b>			
<b>Typ subjektu:</b>	Fyzická osoba		
<b>Příjmení, jméno:</b>		<b>Datum narození:</b>	
<b>Adresa / sídlo:</b>			
<b>Kontakt:</b>	<b>Email:</b>		<b>Telefon:</b>

<b>Připomínka</b>	<p><b>Dostupné malé obchody</b></p> <p>Návrh ÚPmB obsahuje začlenění maloobchodu do většiny stavebních ploch, zároveň maloobchod nedostatečně reguluje a v rozporu s deklarovanou koncepcí nepodporuje rozptýlenou síť dobře dostupných maloobchodů jako součást města krátkých vzdáleností. Navrhují proto, aby:</p> <ul style="list-style-type: none"> <li>• využití pro maloobchod v plochách pro bydlení (B), smíšených obytných (C) a v plochách komerční vybavenosti (W) bylo omezeno prodejní plochou do 400 m<sup>2</sup> a počtem parkovacích stání do 10,</li> <li>• využití pro maloobchod v plochách smíšených obytných (C) a plochách komerční vybavenosti (W) bylo do 1.000 m<sup>2</sup> prodejní plochy a bylo podmíněno realizací v patrových objektech s polyfunkčním využitím a při současném integrování parkování o max. 30 parkovacích stáních,</li> <li>• využití pro maloobchod v plochách veřejné vybavenosti (V), plochách výroby a skladování (P) a plochách lehké výroby (E) bylo podmíněně přípustné do 200 m<sup>2</sup> prodejní plochy, pokud není realizován v samostatném objektu.</li> </ul>
<b>Připomínka</b>	<p><b>Podpora pěší a cyklo dopravy</b></p> <p>ÚPmB nevyužívá dostatečně možnosti usnadnění výstavby cyklistické infrastruktury, a to mj. tím, že by požadoval napojení rozvojových lokalit na síť komunikací pro nemotorovou dopravu, klíčové cyklostezky vymezil jako veřejně prospěšné stavby či definoval místa a zařízení k bezpečnému parkování kol na klíčových přestupních uzlech. Navrhují proto, aby:</p> <ul style="list-style-type: none"> <li>• hlavním využitím ploch dopravní infrastruktury (D) bylo i využití pro pěší a cyklistickou dopravu,</li> <li>• povinnou součástí navrhovaných pozemních komunikací definovaných jako sběrné byly stavebně oddělené koridory zvláště pro cyklistickou dopravu a pěší dopravu,</li> <li>• všechny lokality s počtem reálných nebo očekávaných uživatelů nad 1.500 osob obsahovaly v kartě lokality podmínku stanovující, že výstavbu v lokalitě je možné zahájit až po vybudování dopravního propojení lokality se všemi sousedícími městskými částmi samostatnými cyklostezkami a chodníky, a to stavebně oddělenými od motorové dopravy a vedenými ve směrově i výškově nejpřímější stopě,</li> <li>• grafická část ÚPmB 2.2 Souhrnný výkres dopravy obsahovala také síť páteřních cyklostezek (zejména těch sloužících k propojení jednotlivých městských částí s centrem města nebo jednotlivých městských částí mezi sebou), nikoliv pouze cyklotrasy,</li> <li>• páteřní cyklostezky tam, kde jejich realizaci brání chybějící veřejný pozemek, byly vymezeny jako veřejně prospěšné stavby,</li> <li>• u klíčových železničních stanic a konečných tramvaje (například žel. stanice a zastávky Brno hl.n., Slatina, Chrlice, Starý Lískovec, Řečkovice a Královo Pole, konečné tramvaje Obřany, Líšeň - Holzova, Kamechy, Bosonohy, Přízřenice) byla stanovena podmínka vybudování kapacitních míst a zařízení k bezpečnému odkládání jízdních kol (bike and ride) a tam, kde jejich realizaci brání chybějící veřejný pozemek, byly vymezeny jako veřejně prospěšné stavby.</li> </ul>

3

3

**Připomínka**

**Hospodaření s dešťovou vodou**

Vsakováním dešťové vody všude tam, kde to je možné, můžeme docílit zdravějšího vodního režimu a zmenšení efektu tepelného ostrova.

Navrhují proto, aby:

- do obecných zásad odkanalizování bylo doplněno, že veškeré zastavitelné plochy a plochy přestaveb budou odkanalizovány oddělným systémem kanalizace a bude na nich důsledně vyžadováno hospodaření se srážkovými vodami následovně: srážkové vody budou buď zadržovány s následným sekundárním využitím anebo vsakovány na vlastním pozemku stavby nebo v jejím okolí; pouze pokud to podloží prokazatelně neumožňuje, mohou být dešťové vody vypouštěny do vodoteče nebo dešťové kanalizace, přičemž v těchto případech budou před vypouštěním brzděny v retenčních nádržích. Srážkové vody z veškerých zpevněných ploch veřejných prostranství budou vsakovány, pouze pokud to podloží prokazatelně neumožňuje, mohou být vypouštěny do vodoteče nebo dešťové kanalizace, přičemž v těchto případech budou před vypouštěním brzděny v retenčních nádržích.



**Ochrana zeleně**

Návrh ÚPmB vágně a nedostatečně stanovuje zastoupení zeleně v různých funkčních typech ploch. Také oslabuje ochranu malých, ale významných ploch zeleně ve stabilizovaných plochách tím, že je absorbuje do jiných funkčních typů ploch. Návrh ÚPmB nezajišťuje dostatečnou ochranu přírodně cenných území, ani dostatečné vytváření prostoru pro zeleň v nové zástavbě, a to včetně ochrany nových ploch k bydlení před zátěží ze sousedních ploch výroby a skladování.

Navrhují proto, aby:

- územní plán definoval koeficient zeleně (KZ), a to následovně:

Koeficient zeleně (KZ) udává poměr nezpevněné plochy osázené vegetací a umožňující vsakování dešťové vody na terénu vůči ploše pozemku. KZ je závazný jak pro disponibilní pozemek pro stavební záměr, tak pro celou jednotlivou funkční plochu. Do koeficientu lze jako nezpevněnou plochu osázenou vegetací náhradním způsobem započítat:

- $\frac{1}{3}$  plochy osazených a funkčních vegetačních střech o mocnosti souvrství do 0,3 m,
- $\frac{1}{2}$  plochy osazených a funkčních vegetačních střech o mocnosti souvrství nad 0,3 m,
- 80 % plochy osazených a funkčních vegetačních střech o mocnosti souvrství nad 1 m,
- plochu povrchu umožňujícího plnohodnotné vsakování okolo vzrostlých stromů ve zpevněných plochách (mříž, půda, půda s mulčem; nikoli dlažba atp.),
- 5 m<sup>2</sup> za každý strom ve zpevněné ploše s malou korunou (druh/kultivar s celkovou výškou do 8 m v dospělosti) a dostatečným objemem prokořenitelného prostoru,
- 20 m<sup>2</sup> za každý strom ve zpevněné ploše se střední korunou (druh/kultivar s celkovou výškou do 15 m v dospělosti) a dostatečným objemem prokořenitelného prostoru,
- 40 m<sup>2</sup> za každý strom ve zpevněné ploše s velkou korunou (druh/kultivar s celkovou výškou nad 15 m v dospělosti) a dostatečným objemem prokořenitelného prostoru,
- 5 m<sup>2</sup> za každý běžný metr fasád upravených a využitých pro pnutí popínavých dřevin nebo treláží či pergol na ozeleněných střechách při zajištění dostatečného prokořenitelného prostoru pro dané dřeviny.

Náhradním způsobem je možné započtením nahradit pouze:

- $\frac{1}{4}$  požadované plochy KZ v případě samostatně stojících rodinných domů,
- $\frac{1}{2}$  požadované plochy KZ u ostatních staveb,
- celou požadovanou plochu pouze výjimečně ve stávající kompaktní blokové zástavbě ve stabilizovaných plochách tam, kde jiným způsobem prokazatelně není možné dosáhnout existujícího urbanistického charakteru (např. v zástavbě nároží bloků a v případě nerovnoměrné parcelace)

- koeficient zeleně byl pro jednotlivé struktury zástavby stanoven následovně:

- kompaktní: 0,3 pro stabilizované plochy a 0,5 pro zastavitelné plochy
- volná: 0,6
- rezidenční nízkopodlažní: 0,5
- areálová: 0,4
- omezená: 0,8
- plochy bez zástavby: 0,9

- plochy nad 2 000 m<sup>2</sup>, které byly definovány územním plánem z r. 1994 jako plochy zeleně (ZP či ZO) a které jsou v Návrhu ÚPmB součástí jiných typů ploch, byly vymezeny jako samostatné plochy městské zeleně (Z); jedná se např. o plochy kolem Komenského nám.

(Červeného kostela), alej na tř. Jaroše, vnitroblok u mateřské školy Chodská 15 a desítky dalších zelených plácků, parčíků či vnitrobloků,

- byly v hlavním výkresu vymezeny plochy přírodní se způsobem využití podle § 16 vyhlášky č. 501/2006 Sb., o obecných požadavcích na využívání území, zejména biocentra, zvláště chráněná území, evropsky významné lokality a registrované významné krajinné prvky, a tím byla zajištěna jejich ochrana,

- v kartách lokalit, kde sousedí plochy pro výrobu (E – plochy lehké výroby, P – plochy výroby a skladování) a plochy pro bydlení (B – plochy bydlení, C – plochy smíšené obytné), byla doplněna podmínka předchozí či souběžné realizace pásu izolační zeleně (vzrostlé zeleně o pásu šířky min. 10 m nebo rozloze min. 20 % rozlohy plochy výroby) podél sousedících hranic těchto ploch,

- v obecných zásadách technické infrastruktury bylo stanoveno, že při návrhu tras technické infrastruktury budou sítě sdružovány do koridorů pro dosažení účelného prostorového uspořádání a vytvoření prostoru pro realizaci modrozelené infrastruktury v uličním profilu; a dále, že v územích, která nejsou v současné době plynofikována, mají ostatní vedení a prvky modrozelené infrastruktury prioritu před budováním nového nízkotlakého rozvodu plynu.



**Přípomínka**

**Veřejný prostor**

V zájmu zvýšení využitelnosti veřejných prostranství pro pěší, cyklisty i zeleň by měl ÚPmB u novostaveb stanovit povinnost umístění odstavných stání mimo veřejná prostranství (tj. stání pro odstavení vozidla v době, kdy se nepoužívá). V oblastech s dobrou dostupností veřejnou dopravou je pak potřeba přizpůsobit minimální počet odstavných a parkovacích stání.

Navrhuji proto, aby v kap. 4.1 Dopravní infrastruktura bylo stanoveno, že:

- odstavná stání se v zastavitelných plochách a v případě novostaveb ve stabilizovaných plochách zřizují mimo veřejná prostranství a s výjimkou rodinných domů v podzemních podlažích budov,
- v místech dobré dostupnosti kolejové dopravy pěší docházkou (ve vzdálenosti do 150 metrů) se součinitel vlivu stupně automobilizace redukuje na poloviční hodnotu součinitele příslušného pásma.

V ..... dne .....

Podpis

Vyplněný formulář zašlete na níže uvedenou adresu:

**Magistrát města Brna, Odbor územního plánování a rozvoje, Kounicova 67, 601 67 Brno**

## **MMB/0265146/2020**

### **Připomínka č.1**

#### **Vyhodnocení připomínky:**

*Podatel požaduje, aby v plochách bydlení, smíšených obytných a komerční vybavenosti byla omezena velikost prodejní plochy na 400 m<sup>2</sup> a počet parkovacích míst na 10 stání. Při realizaci integrovaného parkování do 30 stání pak v rámci patrových objektů v plochách komerční vybavenosti a v plochách smíšených obytných podmíněn připustit až 1 000 m<sup>2</sup> prodejní plochy. V plochách veřejné vybavenosti, výroby a skladování a lehké výroby podmíněně připustit 200 m<sup>2</sup> prodejní plochy, pokud není maloobchod realizován v samostatném objektu. Mezi docházkovou vzdáleností maloobchodu a maximální velikostí prodejní plochy maloobchodu nelze spatřovat příčinnou souvislost. Stanovení maximální velikosti prodejní plochy nepředurčuje vzdálenost mezi jednotlivými prodejny. Snížení maximální velikosti prodejní plochy nezaručuje zlepšení časové dostupnosti maloobchodu. Pro dostupnost maloobchodu je proto podstatnější adekvátní rozmístění ploch s rozdílným způsobem využití, které umístění maloobchodu umožňují. Stanovení dané maximální velikosti prodejních ploch (a případné stanovení podmínek pro jejich umístění) je věcí odborného posouzení zpracovatele návrhu územního plánu, které vychází z reálií a odborné úvahy (viz např. plochy C). Obecně lze konstatovat, že požadavek na vyloučení maloobchodu s prodejní plochou větších než 400 resp. 1000 m<sup>2</sup> plochy nepřiměřeně zhoršuje podmínky pro vyváženou a rozmanitou síť maloobchodu, a to zejména pro ty skupiny zákazníků s rozdílnými vzorci nákupního chování, které prodejny většího plošného formátu preferují, což je v konečném důsledku v rozporu s koncepcí krátkých vzdáleností, na kterou je poukazováno. Požadavek na přísné omezení prodejní plochy nepřiměřeně snižuje potenciál k tomu určených ploch, tj. zejména ploch obytně smíšených (C) a ploch komerční vybavenosti (W). V neposlední řadě je také nutné nastavením regulativů sledovat požadavek zadání územního plánu na vytvoření široké škály možností a forem komerce v rovnoměrném zastoupení na území města.*

*Při hodnocení přísnosti regulativu určujícího maximální velikost prodejních ploch je nutné mít na zřeteli také ustanovení návrhu územního plánu, které stanoví, že „prodejní plochou se rozumí hrubá podlažní plocha maloobchodního zařízení, kde při prodeji zboží dochází ke kontaktu se zákazníkem (nikoli tedy sklady, komunikace, související administrativní plochy ani nezbytná příslušenství). Maloobchodním zařízením se pak v tomto kontextu rozumí jedna prodejna nebo soubor všech prodejen v rámci jednoho záměru nebo v rámci jednoho funkčně propojeného celku, popř. jako součást též plocha vně prodejny, navazující na budovu a sloužící k výše popsanému způsobu využití.“ Z výše uvedeného plyne, že je-li v rámci jednoho objektu umístováno více prodejních jednotek, jejich prodejní plochy se počítají. Nastavení regulativu příliš přísně by proto mělo za následek nemožnost umístění více (i relativně malých prodejních jednotek) v rámci jednoho záměru.*

*K připomínce lze také uvést, že počty parkovacích míst a stání jsou dány příslušnými předpisy a normami. Územnímu plánu nepřísluší jejich rozsah stanovovat. Jedná se o podrobnost nad rámec územního plánu.*

*U jednotlivých ploch s rozdílným způsobem využití lze, kromě výše uvedeného, doplnit následující:*

*V plochách smíšených obytných (C) je stanovena maximální velikost prodejní plochy 1 500 m<sup>2</sup>. Stanovení této hranice je řádně odůvodněno v Odůvodnění pro první veřejné projednání (str. 259), a to následovně: „Využití pro maloobchod v hlavním využití je omezeno prodejní plochou do 1500 m<sup>2</sup>; při projednání konceptu byla uvedena prodejní plocha do 1000 m<sup>2</sup>. Při změně velikosti výměry vycházel zpracovatel z nedávno provedeného průzkumu maloobchodního prodeje a z vlastního šetření prodejních ploch největších maloobchodních řetězců (zejména supermarketů a diskontní prodejny), ze kterých je zřejmé, že průměrná*

velikost standardních typických prodejen maloobchodu se sice v průměru pohybuje v rozmezí 800-1200 m<sup>2</sup>, ovšem v hustě obydlených oblastech prodejny klasických maloobchodních řetězců dosahují prodejní plochy 1500 m<sup>2</sup>. Údaj byl tedy změněn v souladu se zjištěními z reality. "Maloobchod nad 1500 m<sup>2</sup> (avšak do 5000 m<sup>2</sup>) prodejní plochy lze realizovat pouze v patrových objektech při současném integrování parkování v objektu a jiné využití, pokud je zachována polyfunkčnost v ploše a využití je slučitelné s využitím navazujícího území.

V návrhu ÚPmB také byla stanovena na základě průzkumu zpracovatele maximální přípustná prodejní plocha maloobchodu 1 500 m<sup>2</sup> v plochách bydlení (B). Při projednávání návrhu ÚPmB projevila veřejnost obavu z neúměrně rozsáhlých prodejen při nevhodné lokalizaci. Tvůrci územního plánu námitkám vyšli vstříc, s tím, že prodejní plocha bude snížena na 1 000 m<sup>2</sup> a pro větší prodejnu (do 1500 m<sup>2</sup>) je třeba doložit vhodnost situačního řešení podle okolností v území. Pro ověření stanoveného údaje lze použít řetězce Lidl, Albert, Billa a Penny typu supermarket, jejichž průměrná prodejní plocha je asi 900 m<sup>2</sup> (rozptyl velikosti jednotlivých prodejen je přitom ovšem značný, pohybuje se od 500 m<sup>2</sup> až po 2 000 m<sup>2</sup>). Prodejní plocha tvoří velkou většinu (odborným odhadem cca 80 %), celkové výměry objektu. Stanovená velikost 1 000 m<sup>2</sup> prodejní plochy tak odpovídá běžným supermarketům výše uvedených řetězců, neznemožňuje tedy realizaci běžného občanského vybavení v území; větší provozovny je pak třeba prověřit podle okolností v území. Připomínce je tedy v tomto bodě částečně vyhověno.

Pro plochy komerční (W) lze uvést, že pokud by byla snížena velikost prodejní plochy na velikost uvedenou v podání (tj. 400 resp. 1000 m<sup>2</sup>), nesplňovala by tyto podmínky řada z již existujících maloobchodních prodejen, které tvoří základ maloobchodní sítě, nacházejících se ve stabilizovaných plochách. Plochy komerční vybavenosti by při restriktivním stanovení maximální velikosti prodejní plochy nemohly plnit svoji předpokládanou funkci.

V podmínkách využití plochy veřejné vybavenosti (V) není maloobchod výslovně uveden. Lze jej však řadit mezi přípustné využití, které je definováno jako „využití související, podmiňující nebo využití sloužící záměrům hlavnímu využití“. Z tohoto lze vyvozovat, že případné maloobchodní využití, ačkoliv není jeho rozsah vyjádřen plošně, musí být pouze takového rozsahu, který odpovídá potřebám daného hlavního využití. Pro úplnost lze uvést, že v ploše veřejné vybavenosti (V) je taktéž možné, avšak až po naplnění hlavní funkce, umisťovat jiné funkční využití.

V plochách lehké výroby (E) odůvodnění výslovně stanovuje, že „regulativ směřuje k zachování smyslu uvedených ploch: plochy by měly mít charakter primárně produkční a skladovací a neměly by být vytěžovány pro čistě maloobchodní záměry. Ilustrativně popsáno, např. běžná provozovna typizovaného maloobchodu (Lidl, Billa, Albert apod.) by zde neměla být samostatně přípustná, zatímco např. sklad sanitárního zařízení a obkládacích materiálů ve spojení s prodejnou či předváděcími místnostmi pro zákazníky typově odpovídá záměrům plochy E.“ Jedná o specifický druh prodeje, u kterého se nepředpokládá, že bude vytvářet síť základní dostupnosti maloobchodu. Vzhledem k charakteru plochy, omezování velikosti prodejní plochy není vhodným nástrojem regulace.

Plochy výroby a skladování (P) nejsou určeny pro klasický maloobchodní prodej. Vzhledem k charakteru plochy, omezování velikosti prodejní plochy není vhodným nástrojem regulace.

## **Připomínka č.2**

### **Vyhodnocení připomínky:**

V rámci podání je uveden názor podatele, že návrh ÚPmB nevyužívá dostatečně možnosti usnadnění výstavby cyklistické infrastruktury, požaduje vymezení „klíčových cyklostezek“ jako veřejně prospěšné stavby a definoval místa pro bezpečné parkování kol na „klíčových přestupních uzlech“.



Úkolem územního plánu je vytvářet územní podmínky pro možnost umístění záměrů, nikoliv zajistit „bezproblémovou“ realizaci všech záměrů a znát podrobné technické provedení jednotlivých úseků. Obecně územní plán stanovuje základní koncepci rozvoje území obce, ochrany jeho hodnot, jeho plošného a prostorového uspořádání, uspořádání krajiny a koncepci veřejné infrastruktury a stanovuje podmínky pro využití území. Nový Územní plán města Brna (ÚPmB) pracuje s méně podrobným měřítkem hlavního výkresu 1:10 000, než tomu je u současného (1:5000).

K požadavku na zařazení cyklistické dopravy do hlavního využití ploch dopravní infrastruktury uvádíme:

Pro dokladování transparentnosti procesu vyhodnocení podání je uvedeno také mezitimní vyhodnocení připomínky z r. 2020:

Požadavku nebylo v roce 2020 vyhověno, protože: „V rámci stanovení podmínek využití ploch v kap. 6.2. a kap. 6.3.3.10 závazné textové části je umožněno umístění cyklistické infrastruktury ve všech plochách s rozdílným způsobem využití, přičemž v plochách dopravní infrastruktury D je jejich umístění přípustné.

Požadavek na zařazení pěší a cyklistické dopravy do hlavního využití ploch dopravní infrastruktury D, jehož součástí jsou především komunikace vyššího dopravního významu tvořící páteř základního komunikačního systému, neodpovídá charakteru a způsobu vymezení ploch s rozdílným způsobem využití. Toto je primárně umožněno v plochách veřejných prostranství, které slouží obsluze ploch dopravní a technickou infrastrukturou za současného umožnění průchodu a pohybu obyvatel, tedy v rámci této plochy s rozdílným způsobem využití je cyklistická infrastruktura součástí hlavního využití.

Jelikož však v rámci stanoviska dotčeného orgánu byla uplatněna podmínka k vedení cyklistické dopravy v souběhu s komunikacemi, bude v této souvislosti zpřesněna a doplněna výroková část i odůvodnění návrhu řešení. V této souvislosti je možné prověřit případnou úpravu znění podmínek využití ploch s rozdílným způsobem využití.“

Konečné vyhodnocení připomínky se vztahuje k výslednému řešení Návrhu nového ÚPmB: V rámci zpřesnění kap. 4.1 Dopravní infrastruktura a stanovení podmínek využití ploch v kap. 6.2. a kap. 6.3.3.10 závazné textové části je umožněno umístění pěší a cyklistické infrastruktury ve všech plochách s rozdílným způsobem využití, přičemž v plochách dopravní infrastruktury D je jejich umístění přípustné i jako hlavní využití.

Tímto je požadavek zohledněn.

Další jednotlivě uvedené požadavky jsou nad rámec podrobnosti zpracování územního plánu a níže uvádíme:

Ke stanovení podmínky povinné segregace pěší a cyklistické dopravy podél sběrných komunikací a zahájení výstavby až po dobudování propojení lokality se všemi sousedními městskými částmi samostatnými stezkami a chodníky uvádíme, že je tímto již předjímano konkrétní technické řešení vlastní realizace, aniž by byla ve všech skutečnostech známa reálná možnost v území, a ne vždy je možné z hlediska různých omezení a limitů tyto podmínky naplnit. Současně jakýkoliv záměr musí splňovat platné právní předpisy a normy.

V rámci územního plánu jsou vytvářeny územní podmínky pro možnost vedení v rámci ploch nebo koridorů. To, jakým způsobem bude možné uliční prostor uspořádat, případně propojení trasovat je předmětem dalších podrobnějších stupňů projektové dokumentace a podmínek vlastníka komunikace. Podrobnost měřítka zpracování výkresu 2.2 Souhrnný výkres dopravy neumožňuje grafické zobrazení požadavku zobrazení oddělených koridorů cyklistických a pěších tras.

Z tohoto důvodu nelze této podmínce z hlediska podrobnosti zpracování územně plánovací dokumentace vyhovět.

Z hlediska požadavku na zakreslení dalších cyklotras uvádíme, že v rámci cyklistické dopravy byl zvolen obecnější přístup.

Ve výkresu 2.2. Souhrnný výkres dopravy jsou vyznačeny „vybrané samostatné cyklotrasy“, kterými jsou zpřesněny záměry ze Zásad územního rozvoje Jihomoravského kraje. Ve výkresu odůvodnění O.6 Cyklistická doprava – schéma jsou k výše uvedenému jevu navíc vyznačeny

„vybrané pouliční cyklotrasy“, které naznačují možná vybraná propojení území města, která však již nejsou závazná a je možné je operativně upravovat nebo dále doplňovat.

Grafické předurčení cyklotras by se v rámci přípravy záměrů mohlo ukázat jako omezující v případě potřeby úpravy vedení trasy; odlišné řešení by mohlo vést ke změně územního plánu a tím neúměrnému prodloužení přípravy záměrů.

Z dlouhodobých zkušeností se toto ukázalo jako nevhodné a z tohoto důvodu bylo přistoupeno k vymezení koridorů zajišťujících návaznost na koridory dle textové části nadřazené územně plánovací dokumentace (Zásad územního rozvoje Jihomoravského kraje), které jsou územním plánem zpřesněny. Všem ostatním trasám je obecně umožněno jejich umístění ve všech plochách s rozdílným způsobem využití v rámci obecných podmínek využití území. Z tohoto důvodu nelze požadavku vyhovět.

Z hlediska požadavku vymezení „páteřních“ cyklistických stezek jako veřejně prospěšné stavby je nutno uvést, že nám v současné době není znám komplexní průběh všech cyklotras a cyklostezek na správním území města a z tohoto důvodu není možné vymezit přesný průmět všech záměrů. Současně byl z hlediska přípravy zvolen obecnější přístup, aby jakýkoliv nový záměr nevyžadoval změnu územního plánu. Z tohoto důvodu nelze požadavku vyhovět.

Pokud se jedná o požadavek na vybudování kapacitních míst a zařízení k bezpečnému odkládání kol u „klíčových železničních stanic a konečných tramvají“ či parkoviště pro kola, jedná se o záměry nad podrobnost územního plánu, jejich umístění je obecně přípustné v rámci doplňujícího nebo souvisejícího využití ve všech plochách s rozdílným způsobem využití a není nutné pro ně předjímat umístění a vymezení, potažmo vymezovat plochu jako veřejně prospěšnou stavbu. Pokud není znám konkrétní projekt, nelze s přesností stanovit dotčené pozemky, a tedy i vymezit jako veřejně prospěšné stavby. Z tohoto důvodu nelze požadavku vyhovět.

### **Připomínka č.3**

#### **Vyhodnocení připomínky:**

V závazné části ÚPmB je uvedeno, že veškeré zastavitelné plochy a plochy přestaveb budou odkanalizovány oddílným systémem kanalizace a bude na nich důsledně vyžadováno hospodaření se srážkovými vodami. Tento požadavek již ukládá v současné době platná legislativa - zákon o vodách (254/2001 Sb.) a vyhl. 501/2006 Sb. (§ 20, odst. 5c). Dále je kladen důraz na tzv. modrozelenou infrastrukturu, která má zlepšit i mikroklimatické podmínky ve městě.

### **Připomínka č.4**

#### **Vyhodnocení připomínky:**

- Zastoupení zeleně v různých typech ploch

Zastoupení zeleně v plochách s rozdílným způsobem využití je v návrhu nového ÚPmB řešeno stanovením povinného minimálního plošného zastoupení zeleně na rostlém terénu v plochách bydlení, v plochách smíšených obytných, v plochách rekreace, a v plochách zahrádek pro disponibilní pozemky stavebního záměru a pro plochu současně (od podmínky splnit zastoupení současně i pro funkční plochu bude upuštěno).

Pořizovatel bude také požadovat stanovit toto zastoupení v podmínkách využití území i pro plochu komerční vybavenosti - W. V případě ploch výroby a skladování (P) a lehké výroby (E) bude požadavek na minimální zastoupení zeleně doplněn do karet rozvojových lokalit těchto ploch.

Vámi navrhované řešení koeficientů zeleně se nejeví účelné z následujících důvodů:

Územní plán má stanovit základní koncepci rozvoje území obce, ochranu jeho hodnot, jeho plošného a prostorového uspořádání (tj. urbanistickou koncepci), uspořádání krajiny a koncepci veřejné infrastruktury, vymezit zastavěné území, plochy a koridory, zejména zastavitelné plochy a plochy přestavby, veřejně prospěšné stavby a veřejně prospěšná opatření a územní rezervy. A stanovit podmínky pro využívání těchto ploch a koridorů. Posláním územních plánů je stanovit pravidla udržitelného rozvoje a využívání území, nikoliv regulace jednotlivých pozemků. Územní plán nesmí obsahovat podrobnosti náležejícím svým

obsahem regulačního plánu nebo územním rozhodnutím. Lze pořídit územní plán s těmito regulačními prvky, ale tato skutečnost musí být v rozhodnutí zastupitelstva o pořízení nebo zadání územního plánu výslovně uvedena.

Regulace v podrobnosti na jednotlivé druhy vegetačních prvků, kultivar, či materiálové provedení povrchů jednotlivých vegetačních prvků není v podrobnosti, která náleží územnímu plánu. Problematické se jeví aplikování tohoto principu v praxi, při posuzování záměru při vydání závazného stanoviska orgánu územního plánování a také následný monitoring těchto podmínek.

Návrh nového územního plánu navrhuje odlišnou koncepci, která však také stanovuje podíl nezastavěné plochy ve vztahu k celkové ploše pozemku, rostlého terénu umožňující vsak dešťové vody. Minimální plošné zastoupení zeleně na terénu není nutné dodržet pouze v odůvodněných případech.

Pořizovatel však udělí pokyn problematiku stanovení minimálního plošného zastoupení zeleně prověřit a upravit.

- Ochrana zeleně v jiných plochách s RZV

Z důvodů zvoleného měřítka výkresů a podrobnosti Územního plánu byla stanovena minimální velikost plochy RZV na 0,5 ha (5 000 m<sup>2</sup>) a v níže definovaných případech na 0,2 ha (2 000 m<sup>2</sup>) v souladu s ustanovením § 3 odst. 1 vyhlášky č. 501/2006 Sb. Ve výjimečných případech, pokud si to vymezení a koncepce Územního plánu vyžaduje, jsou zobrazované plochy RZV menší. Takto zvolená velikost ploch RZV vychází z principu koncepce a měřítka výkresů, kde kresba nemůže zachycovat nepřiměřený detail. Pokud existují pozemky stejného účelu využití, ale tvoří plochu podměrečnou, tj. menší než 0,5 ha, jsou zpravidla agregovány do jiných ploch RZV s jiným využitím. Tato skutečnost vychází také z projednaného konceptu územního plánu. V textové části odůvodnění je uvedeno, že plochami, které jsou vymezené ve velikosti 0,2-0,5 ha jsou plochy městské a krajinné zeleně, zvláště pak pro plochy městské zeleně uvedené ve Vyhlášce o zeleni města Brna (Nejvýznamnější plochy městské zeleně).

Pořizovatel je názoru, že vzhledem k výše uvedenému je agregovaná zeleň v rámci jiných ploch nedostatečně chráněna ve vztahu k umístování záměrů, udělí tedy pokyn doplnit obecný regulativ, který tuto skutečnost ošetří. Dále jsou uděleny pokyny na základě připomínek a námitek k návrhu ÚPmB konkrétní plochy zeleně z aktuálně platného ÚPmB vymežit, pokud budou graficky čitelné v měřítku hlavního výkresu.

- Vymezení ploch přírodních

Hlavní výkres návrhu nového územního plánu obsahuje grafické vyznačení prvků systému ÚSES (biokoridory a biocentra) a současně také vymezené plochy přírodní (plochy lesní a plochy krajinné zeleně).

Zvláště chráněná území, Evropsky významné lokality a registrované významné krajinné prvky jsou pro potřeby územního plánování obsaženy jako limit využití území (od poskytovatelů údajů) v územně analytických podkladech. Jejich přímá ochrana vyplývá z jiné legislativy, především zákona č. 114/1992 Sb. o ochraně přírody a krajiny. Nebudou tedy závazně vymezeny v hlavním výkrese, ale obsaženy jsou ve výkrese koordinačním (M1:10 000, grafická část odůvodnění).

- Předepsání izolační zeleně

V dokumentu Vyhodnocení vlivu na udržitelný rozvoj území je v kapitole A.VII.12 Kumulativní a synergické vlivy uvedeno:

V této souvislosti nebylo identifikováno synergické resp. kumulativní spolupůsobení vymezených rozvojových zón s územním soustředěním ploch výroby vůči plochám bydlení v souvisejícím území z důvodů vhodného zasazení ploch průmyslu v jednotlivých případech z hlediska vzdáleností k chráněným objektům, možnostem dopravního napojení ploch výroby a vhodného členění funkcí v území umožňujícího odclonění rezidenčních zón od zón výrobních plochami s možnostmi umístění jiné než rezidenční zástavby např. plochy smíšené, veřejná prostranství, izolační zeleň nebo občanská vybavenost. Zároveň návrh ÚP stanovuje regulativy využití ploch průmyslové výroby a lehké výroby tak, aby tyto nepredisponovaly negativní vliv působící na vlastní vymezenou plochu. Umístované záměry je třeba prověřit jednotlivě v rámci navazujících fází projektové přípravy.



*Pořizovatel doporučí řešit problematiku izolační zeleně na rozhraní případných možných konfliktních hranicích ploch v rámci jednotlivých karet rozvojových lokalit a zpracovat následující cílená opatření:*

*Při zastavování ploch výroby v návaznosti na volnou krajinu je třeba dbát na vhodné zapojení ploch do krajiny prostřednictvím pásů izolační zeleně na rozhraní zastavitelného území a volné krajiny.*

*- Modrozelená infrastruktura*

*Všechna vedení technické infrastruktury a prvků modrozelené infrastruktury jako součást veřejně prospěšné infrastruktury jsou z hlediska jejich prostorové koordinace rovnocenná. Tomuto požadavku tedy nelze vyhovět. V kapitole 4.2 Technická infrastruktura (závazné textové části) je uvedeno, že v zastavěném území města se síť technické infrastruktury zpravidla umísťují do společných tras nebo do souběhu se stávajícími trasami technické a dopravní infrastruktury. Ve veřejných prostranstvích je nutné koordinovat všechny prvky zde umísťované. Důležitým hlediskem při posuzování priorit jednotlivých součástí veřejných prostranství při jejich koordinaci je celkový pohled na provoz a fungování města. Při návrhu tras technické infrastruktury je důležité sdružování sítí do koridorů a jejich účelné prostorové uspořádání.*

*Pro všechny navržené trasy technické infrastruktury je závazné jejich směrové vedení. Upřesnění tras, polohy objektů a zařízení, určení místa napojení, způsobu technického provedení a vedení přípojných tras bude provedeno při zpracování podrobnější územně plánovací nebo projektové dokumentace, a to za podmínek obecně závazných právních předpisů.*

## **Připomínka č.5**

### **Vyhodnocení připomínky:**

*Řešení dopravy v klidu v návrhu územního plánu vychází z příslušných právních předpisů (viz kap. 5.8.1.1. textové části odůvodnění). Vyhláška č. 501/2006 Sb., provádějící stavební zákon stanoví, že pro každou stavbu je nutno vybudovat parkovací a odstavná stání v počtu dle ČSN 73 6110, kap. 14.1). která stanoví vzorec, do něž jako významný (ovšem nikoli jediný) parametr vstupuje součinitel vlivu stupně automobilizace, přičemž tento má být dle ČSN 73 6110 převzat z územně plánovací dokumentace. Tento územní plán tedy cílový koeficient vlivu stupně automobilizace stanoví, a to rozdílně podle části města, kdy nižší hodnota (tedy nižší požadovaný minimální počet parkovacích a odstavných stání) je stanovena pro lokality uvnitř Velkého městského okruhu s nežádoucím zavlékáním vyššího počtu automobilů. Tři pásma uvnitř VMO jsou zvolena z potřeby odlišit zvláštní charakter historického jádra města a zmenšit rozdíl koeficientu na administrativně určené hranici. Hranice pásem jsou určeny dle možností významnou ulicí, resp. komunikací, v případě její absence zelenými plochami oddělovacími části města. Zásadně hranice nevede plochami pro výstavbu budov, a to pro zamezení sporů při přesahu stavebního záměru do více pásem. Stávající ČSN 73 6110 stanoví, že ve výpočtu se jako nejmenší hodnota součinitel vlivu stupně automobilizace použije 1,0 (400 aut na 1000 obyvatel) – toto spodní omezení nelze s ohledem na aktuální trendy v náhledu na parkování považovat za dlouhodobě udržitelné a lze předpokládat, že bude v blízké době výrazně sníženo.*

MAGISTRÁT MĚSTA BRNA  
 ODBOR ÚZEMNÍHO PLÁNOVÁNÍ  
 A ROZVOJE



mmb1es7739313d

### PODÁNÍ K NÁVRHU

MAGISTRÁT MĚSTA BRNA  
 Odbor územního plánování a rozvoje

Došlo: 23-06-2020

Č.j. MMB:

Příl.: 0265167

### Návrh Územního plánu města Brna

<b>Podatel</b>	
<b>Typ subjektu:</b>	Fyzická osoba
<b>Příjmení, jméno:</b>	
<b>Datum narození:</b>	
<b>Adresa / sídlo:</b>	
<b>Kontakt:</b>	
<b>Email:</b>	
<b>Telefon:</b>	

<b>Připomínka</b>	<p><b>Dostupné malé obchody</b>          Návrh ÚPmB obsahuje začlenění maloobchodu do většiny stavebních ploch, zároveň maloobchod nedostatečně reguluje a v rozporu s deklarovanou koncepcí nepodporuje rozptýlenou síť dobře dostupných maloobchodů jako součást města krátkých vzdáleností. Navrhují proto, aby:</p> <ul style="list-style-type: none"> <li>• využití pro maloobchod v plochách pro bydlení (B), smíšených obytných (C) a v plochách komerční vybavenosti (W) bylo omezeno prodejní plochou do 400 m<sup>2</sup> a počtem parkovacích stání do 10,</li> <li>• využití pro maloobchod v plochách smíšených obytných (C) a plochách komerční vybavenosti (W) bylo do 1.000 m<sup>2</sup> prodejní plochy a bylo podmíněno realizací v patrových objektech s polyfunkčním využitím a při současném integrování parkování o max. 30 parkovacích stáních,</li> <li>• využití pro maloobchod v plochách veřejné vybavenosti (V), plochách výroby a skladování (P) a plochách lehké výroby (E) bylo podmíněně přípustné do 200 m<sup>2</sup> prodejní plochy, pokud není realizován v samostatném objektu.</li> </ul>
-------------------	---

<b>Připomínka</b>	<p><b>Podpora pěší a cyklo dopravy</b>          ÚPmB nevyužívá dostatečně možnosti usnadnění výstavby cyklistické infrastruktury, a to mj. tím, že by požadoval napojení rozvojových lokalit na síť komunikací pro nemotorovou dopravu, klíčové cyklostezky vymezil jako veřejně prospěšné stavby či definoval místa a zařízení k bezpečnému parkování kol na klíčových přestupních uzlech. Navrhují proto, aby:</p> <ul style="list-style-type: none"> <li>• hlavním využitím ploch dopravní infrastruktury (D) bylo i využití pro pěší a cyklistickou dopravu,</li> <li>• povinnou součástí navrhovaných pozemních komunikací definovaných jako sběrné byly stavebně oddělené koridory zvláště pro cyklistickou dopravu a pěší dopravu,</li> <li>• všechny lokality s počtem reálných nebo očekávaných uživatelů nad 1.500 osob obsahovaly v kartě lokality podmínku stanovující, že výstavbu v lokalitě je možné zahájit až po vybudování dopravního propojení lokality se všemi sousedícími městskými částmi samostatnými cyklostezkami a chodníky, a to stavebně oddělenými od motorové dopravy a vedenými ve směrově i výškově nejpřímější stopě,</li> <li>• grafická část ÚPmB 2.2 Souhrnný výkres dopravy obsahovala také síť páteřních cyklostezek (zejména těch sloužících k propojení jednotlivých městských částí s centrem města nebo jednotlivých městských částí mezi sebou), nikoliv pouze cyklotrasy,</li> <li>• páteřní cyklostezky tam, kde jejich realizaci brání chybějící veřejný pozemek, byly vymezeny jako veřejně prospěšné stavby,</li> <li>• u klíčových železničních stanic a konečných tramvaje (například žel. stanice a zastávky Brno hl.n., Slatina, Chrlice, Starý Lískovec, Řečkovice a Královo Pole, konečné tramvaje Obřany, Líšeň - Holzova, Kamechy, Bosonohy, Přízřenice) byla stanovena podmínka vybudování kapacitních míst a zařízení k bezpečnému odkládání jízdních kol (bike and ride) a tam, kde jejich realizaci brání chybějící veřejný pozemek, byly vymezeny jako veřejně prospěšné stavby.</li> </ul>
-------------------	---

### Připomínka

#### Hospodaření s dešťovou vodou

Vsakováním dešťové vody všude tam, kde to je možné, můžeme docílit zdravějšího vodního režimu a zmenšení efektu tepelného ostrova.

Navrhují proto, aby:

- do obecných zásad odkanalizování bylo doplněno, že veškeré zastavitelné plochy a plochy přestaveb budou odkanalizovány oddílným systémem kanalizace a bude na nich důsledně vyžadováno hospodaření se srážkovými vodami následovně: srážkové vody budou buď zadržovány s následným sekundárním využitím anebo vsakovány na vlastním pozemku stavby nebo v jejím okolí; pouze pokud to podloží prokazatelně neumožňuje, mohou být dešťové vody vypouštěny do vodoteče nebo dešťové kanalizace, přičemž v těchto případech budou před vypouštěním brzděny v retenčních nádržích. Srážkové vody z veškerých zpevněných ploch veřejných prostranství budou vsakovány, pouze pokud to podloží prokazatelně neumožňuje, mohou být vypouštěny do vodoteče nebo dešťové kanalizace, přičemž v těchto případech budou před vypouštěním brzděny v retenčních nádržích.

3

3



**Ochrana zeleně**

Návrh ÚPmB vágně a nedostatečně stanovuje zastoupení zeleně v různých funkčních typech ploch. Také oslabuje ochranu malých, ale významných ploch zeleně ve stabilizovaných plochách tím, že je absorbuje do jiných funkčních typů ploch. Návrh ÚPmB nezajišťuje dostatečnou ochranu přírodně cenných území, ani dostatečné vytváření prostoru pro zeleň v nové zástavbě, a to včetně ochrany nových ploch k bydlení před zátěží ze sousedních ploch výroby a skladování.

Navrhují proto, aby:

- územní plán definoval koeficient zeleně (KZ), a to následovně:

Koeficient zeleně (KZ) udává poměr nezpevněné plochy osázené vegetací a umožňující vsakování dešťové vody na terénu vůči ploše pozemku. KZ je závazný jak pro disponibilní pozemek pro stavební záměr, tak pro celou jednotlivou funkční plochu. Do koeficientu lze jako nezpevněnou plochu osázenou vegetací náhradním způsobem započítat:

- 1/3 plochy osazených a funkčních vegetačních střech o mocnosti souvrství do 0,3 m,
- 1/2 plochy osazených a funkčních vegetačních střech o mocnosti souvrství nad 0,3 m,
- 80 % plochy osazených a funkčních vegetačních střech o mocnosti souvrství nad 1 m,
- plochu povrchu umožňujícího plnohodnotné vsakování okolo vzrostlých stromů ve zpevněných plochách (mříž, půda, půda s mulčem; nikoli dlažba atp.),
- 5 m<sup>2</sup> za každý strom ve zpevněné ploše s malou korunou (druh/kultivar s celkovou výškou do 8 m v dospělosti) a dostatečným objemem prokořenitelného prostoru,
- 20 m<sup>2</sup> za každý strom ve zpevněné ploše se střední korunou (druh/kultivar s celkovou výškou do 15 m v dospělosti) a dostatečným objemem prokořenitelného prostoru,
- 40 m<sup>2</sup> za každý strom ve zpevněné ploše s velkou korunou (druh/kultivar s celkovou výškou nad 15 m v dospělosti) a dostatečným objemem prokořenitelného prostoru,
- 5 m<sup>2</sup> za každý běžný metr fasád upravených a využitých pro pnutí popínavých dřevin nebo treláží či pergol na ozeleněných střechách při zajištění dostatečného prokořenitelného prostoru pro dané dřeviny.

Náhradním způsobem je možné započtením nahradit pouze:

- 1/4 požadované plochy KZ v případě samostatně stojících rodinných domů,
- 1/2 požadované plochy KZ u ostatních staveb,
- celou požadovanou plochu pouze výjimečně ve stávající kompaktní blokové zástavbě ve stabilizovaných plochách tam, kde jiným způsobem prokazatelně není možné dosáhnout existujícího urbanistického charakteru (např. v zástavbě nároží bloků a v případě nerovnoměrné parcelace)

- koeficient zeleně byl pro jednotlivé struktury zástavby stanoven následovně:

- kompaktní: 0,3 pro stabilizované plochy a 0,5 pro zastavitelné plochy
- volná: 0,6
- rezidenční nízkopodlažní: 0,5
- areálová: 0,4
- omezená: 0,8
- plochy bez zástavby: 0,9

- plochy nad 2 000 m<sup>2</sup>, které byly definovány územním plánem z r. 1994 jako plochy zeleně (ZP či ZO) a které jsou v Návrhu ÚPmB součástí jiných typů ploch, byly vymezeny jako samostatné plochy městské zeleně (Z); jedná se např. o plochy kolem Komenského nám.

(Červeného kostela), alej na tř. Jaroše, vnitroblok u mateřské školy Chodská 15 a desítky dalších zelených plácků, parčíků či vnitrobloků,

- byly v hlavním výkresu vymezeny plochy přírodní se způsobem využití podle § 16 vyhlášky č. 501/2006 Sb., o obecných požadavcích na využívání území, zejména biocentra, zvláště chráněná území, evropsky významné lokality a registrované významné krajinné prvky, a tím byla zajištěna jejich ochrana,

- v kartách lokalit, kde sousedí plochy pro výrobu (E - plochy lehké výroby, P - plochy výroby a skladování) a plochy pro bydlení (B - plochy bydlení, C - plochy smíšené obytné), byla doplněna podmínka předchozí či souběžné realizace pásu izolační zeleně (vzrostlé zeleně o pásu šířky min. 10 m nebo rozloze min. 20 % rozlohy plochy výroby) podél sousedících hranic těchto ploch,

- v obecných zásadách technické infrastruktury bylo stanoveno, že při návrhu tras technické infrastruktury budou sítě sdružovány do koridorů pro dosažení účelného prostorového uspořádání a vytvoření prostoru pro realizaci modrozelené infrastruktury v uličním profilu; a dále, že v územích, která nejsou v současné době plynofikována, mají ostatní vedení a prvky modrozelené infrastruktury prioritu před budováním nového nízkotlakého rozvodu plynu.

5

5

<b>Připomínka</b>	<p><b>Veřejný prostor</b></p> <p>V zájmu zvýšení využitelnosti veřejných prostranství pro pěší, cyklisty i zeleň by měl ÚPmB u novostaveb stanovit povinnost umístění odstavných stání mimo veřejná prostranství (tj. stání pro odstavení vozidla v době, kdy se nepoužívá). V oblastech s dobrou dostupností veřejnou dopravou je pak potřeba přizpůsobit minimální počet odstavných a parkovacích stání.</p> <p>Navrhuji proto, aby v kap. 4.1 Dopravní infrastruktura bylo stanoveno, že:</p> <ul style="list-style-type: none"> <li>• odstavná stání se v zastavitelných plochách a v případě novostaveb ve stabilizovaných plochách zřizují mimo veřejná prostranství a s výjimkou rodinných domů v podzemních podlažích budov,</li> <li>• v místech dobré dostupnosti kolejové dopravy pěší docházkou (ve vzdálenosti do 150 metrů) se součinitel vlivu stupně automobilizace redukuje na poloviční hodnotu součinitele příslušného pásma.</li> </ul>
-------------------	---

V ..... dne .....

Podpis

Vyplněný formulář zašlete na níže uvedenou adresu:

**Magistrát města Brna, Odbor územního plánování a rozvoje, Kounicova 67, 601 67 Brno**



## **MMB/0265167/2020**

### **Připomínka č.1**

#### **Vyhodnocení připomínky:**

*Podatel požaduje, aby v plochách bydlení, smíšených obytných a komerční vybavenosti byla omezena velikost prodejní plochy na 400 m<sup>2</sup> a počet parkovacích míst na 10 stání. Při realizaci integrovaného parkování do 30 stání pak v rámci patrových objektů v plochách komerční vybavenosti a v plochách smíšených obytných podmíněn připustit až 1 000 m<sup>2</sup> prodejní plochy. V plochách veřejné vybavenosti, výroby a skladování a lehké výroby podmíněně připustit 200 m<sup>2</sup> prodejní plochy, pokud není maloobchod realizován v samostatném objektu. Mezi docházkovou vzdáleností maloobchodu a maximální velikostí prodejní plochy maloobchodu nelze spatřovat příčinnou souvislost. Stanovení maximální velikosti prodejní plochy nepředurčuje vzdálenost mezi jednotlivými prodejny. Snížení maximální velikosti prodejní plochy nezaručuje zlepšení časové dostupnosti maloobchodu. Pro dostupnost maloobchodu je proto podstatnější adekvátní rozmístění ploch s rozdílným způsobem využití, které umístění maloobchodu umožňují. Stanovení dané maximální velikosti prodejních ploch (a případné stanovení podmínek pro jejich umístění) je věcí odborného posouzení zpracovatele návrhu územního plánu, které vychází z reálií a odborné úvahy (viz např. plochy C). Obecně lze konstatovat, že požadavek na vyloučení maloobchodu s prodejní plochou větších než 400 resp. 1000 m<sup>2</sup> plochy nepřiměřeně zhoršuje podmínky pro vyváženou a rozmanitou síť maloobchodu, a to zejména pro ty skupiny zákazníků s rozdílnými vzorci nákupního chování, které prodejny většího plošného formátu preferují, což je v konečném důsledku v rozporu s koncepcí krátkých vzdáleností, na kterou je poukazováno. Požadavek na přísné omezení prodejní plochy nepřiměřeně snižuje potenciál k tomu určených ploch, tj. zejména ploch obytně smíšených (C) a ploch komerční vybavenosti (W). V neposlední řadě je také nutné nastavením regulativů sledovat požadavek zadání územního plánu na vytvoření široké škály možností a forem komerce v rovnoměrném zastoupení na území města.*

*Při hodnocení přísnosti regulativu určujícího maximální velikost prodejních ploch je nutné mít na zřeteli také ustanovení návrhu územního plánu, které stanoví, že „prodejní plochou se rozumí hrubá podlažní plocha maloobchodního zařízení, kde při prodeji zboží dochází ke kontaktu se zákazníkem (nikoli tedy sklady, komunikace, související administrativní plochy ani nezbytná příslušenství). Maloobchodním zařízením se pak v tomto kontextu rozumí jedna prodejna nebo soubor všech prodejen v rámci jednoho záměru nebo v rámci jednoho funkčně propojeného celku, popř. jako součást též plocha vně prodejny, navazující na budovu a sloužící k výše popsanému způsobu využití.“ Z výše uvedeného plyne, že je-li v rámci jednoho objektu umístováno více prodejních jednotek, jejich prodejní plochy se počítají. Nastavení regulativu příliš přísně by proto mělo za následek nemožnost umístění více (i relativně malých prodejních jednotek) v rámci jednoho záměru.*

*K připomínce lze také uvést, že počty parkovacích míst a stání jsou dány příslušnými předpisy a normami. Územnímu plánu nepřísluší jejich rozsah stanovovat. Jedná se o podrobnost nad rámec územního plánu.*

*U jednotlivých ploch s rozdílným způsobem využití lze, kromě výše uvedeného, doplnit následující:*

*V plochách smíšených obytných (C) je stanovena maximální velikost prodejní plochy 1 500 m<sup>2</sup>. Stanovení této hranice je řádně odůvodněno v Odůvodnění pro první veřejné projednání (str. 259), a to následovně: „Využití pro maloobchod v hlavním využití je omezeno prodejní plochou do 1500 m<sup>2</sup>; při projednání konceptu byla uvedena prodejní plocha do 1000 m<sup>2</sup>. Při změně velikosti výměry vycházel zpracovatel z nedávno provedeného průzkumu maloobchodního prodeje a z vlastního šetření prodejních ploch největších maloobchodních řetězců (zejména supermarketů a diskontní prodejny), ze kterých je zřejmé, že průměrná*



velikost standardních typických prodejen maloobchodu se sice v průměru pohybuje v rozmezí 800-1200 m<sup>2</sup>, ovšem v hustě obydlených oblastech prodejny klasických maloobchodních řetězců dosahují prodejní plochy 1500 m<sup>2</sup>. Údaj byl tedy změněn v souladu se zjištěními z reality. "Maloobchod nad 1500 m<sup>2</sup> (avšak do 5000 m<sup>2</sup>) prodejní plochy lze realizovat pouze v patrových objektech při současném integrování parkování v objektu a jiné využití, pokud je zachována polyfunkčnost v ploše a využití je slučitelné s využitím navazujícího území.

V návrhu ÚPmB také byla stanovena na základě průzkumu zpracovatele maximální přípustná prodejní plocha maloobchodu 1 500 m<sup>2</sup> v plochách bydlení (B). Při projednávání návrhu ÚPmB projevila veřejnost obavu z neúměrně rozsáhlých prodejen při nevhodné lokalizaci. Tvůrci územního plánu námitkám vyšli vstříc, s tím, že prodejní plocha bude snížena na 1 000 m<sup>2</sup> a pro větší prodejnu (do 1500 m<sup>2</sup>) je třeba doložit vhodnost situačního řešení podle okolností v území. Pro ověření stanoveného údaje lze použít řetězce Lidl, Albert, Billa a Penny typu supermarket, jejichž průměrná prodejní plocha je asi 900 m<sup>2</sup> (rozptyl velikosti jednotlivých prodejen je přitom ovšem značný, pohybuje se od 500 m<sup>2</sup> až po 2 000 m<sup>2</sup>). Prodejní plocha tvoří velkou většinu (odborným odhadem cca 80 %), celkové výměry objektu. Stanovená velikost 1 000 m<sup>2</sup> prodejní plochy tak odpovídá běžným supermarketům výše uvedených řetězců, neznemožňuje tedy realizaci běžného občanského vybavení v území; větší provozovny je pak třeba prověřit podle okolností v území. Připomínce je tedy v tomto bodě částečně vyhověno.

Pro plochy komerční (W) lze uvést, že pokud by byla snížena velikost prodejní plochy na velikost uvedenou v podání (tj. 400 resp. 1000 m<sup>2</sup>), nesplňovala by tyto podmínky řada z již existujících maloobchodních prodejen, které tvoří základ maloobchodní sítě, nacházejících se ve stabilizovaných plochách. Plochy komerční vybavenosti by při restriktivním stanovení maximální velikosti prodejní plochy nemohly plnit svoji předpokládanou funkci.

V podmínkách využití plochy veřejné vybavenosti (V) není maloobchod výslovně uveden. Lze jej však řadit mezi přípustné využití, které je definováno jako „využití související, podmiňující nebo využití sloužící záměrům hlavnímu využití“. Z tohoto lze vyvozovat, že případné maloobchodní využití, ačkoliv není jeho rozsah vyjádřen plošně, musí být pouze takového rozsahu, který odpovídá potřebám daného hlavního využití. Pro úplnost lze uvést, že v ploše veřejné vybavenosti (V) je taktéž možné, avšak až po naplnění hlavní funkce, umisťovat jiné funkční využití.

V plochách lehké výroby (E) odůvodnění výslovně stanovuje, že „regulativ směřuje k zachování smyslu uvedených ploch: plochy by měly mít charakter primárně produkční a skladovací a neměly by být vytěžovány pro čistě maloobchodní záměry. Ilustrativně popsáno, např. běžná provozovna typizovaného maloobchodu (Lidl, Billa, Albert apod.) by zde neměla být samostatně přípustná, zatímco např. sklad sanitárního zařízení a obkládacích materiálů ve spojení s prodejnou či předváděcími místnostmi pro zákazníky typově odpovídá záměrům plochy E.“ Jedná o specifický druh prodeje, u kterého se nepředpokládá, že bude vytvářet síť základní dostupnosti maloobchodu. Vzhledem k charakteru plochy, omezování velikosti prodejní plochy není vhodným nástrojem regulace.

Plochy výroby a skladování (P) nejsou určeny pro klasický maloobchodní prodej. Vzhledem k charakteru plochy, omezování velikosti prodejní plochy není vhodným nástrojem regulace.

## **Připomínka č.2**

### **Vyhodnocení připomínky:**

V rámci podání je uveden názor podatele, že návrh ÚPmB nevyužívá dostatečně možnosti usnadnění výstavby cyklistické infrastruktury, požaduje vymezení „klíčových cyklostezek“ jako veřejně prospěšné stavby a definoval místa pro bezpečné parkování kol na „klíčových přestupních uzlech“.

Úkolem územního plánu je vytvářet územní podmínky pro možnost umístění záměrů, nikoliv zajistit „bezproblémovou“ realizaci všech záměrů a znát podrobné technické provedení jednotlivých úseků. Obecně územní plán stanovuje základní koncepci rozvoje území obce, ochrany jeho hodnot, jeho plošného a prostorového uspořádání, uspořádání krajiny a koncepci veřejné infrastruktury a stanovuje podmínky pro využití území. Nový Územní plán města Brna (ÚPmB) pracuje s méně podrobným měřítkem hlavního výkresu 1:10 000, než tomu je u současného (1:5000).

K požadavku na zařazení cyklistické dopravy do hlavního využití ploch dopravní infrastruktury uvádíme:

Pro dokladování transparentnosti procesu vyhodnocení podání je uvedeno také mezitimní vyhodnocení připomínky z r. 2020:

Požadavku nebylo v roce 2020 vyhověno, protože: „V rámci stanovení podmínek využití ploch v kap. 6.2. a kap. 6.3.3.10 závazné textové části je umožněno umístění cyklistické infrastruktury ve všech plochách s rozdílným způsobem využití, přičemž v plochách dopravní infrastruktury D je jejich umístění přípustné.

Požadavek na zařazení pěší a cyklistické dopravy do hlavního využití ploch dopravní infrastruktury D, jehož součástí jsou především komunikace vyššího dopravního významu tvořící páteř základního komunikačního systému, neodpovídá charakteru a způsobu vymezení ploch s rozdílným způsobem využití. Toto je primárně umožněno v plochách veřejných prostranství, které slouží obsluze ploch dopravní a technickou infrastrukturou za současného umožnění průchodu a pohybu obyvatel, tedy v rámci této plochy s rozdílným způsobem využití je cyklistická infrastruktura součástí hlavního využití.

Jelikož však v rámci stanoviska dotčeného orgánu byla uplatněna podmínka k vedení cyklistické dopravy v souběhu s komunikacemi, bude v této souvislosti zpřesněna a doplněna výroková část i odůvodnění návrhu řešení. V této souvislosti je možné prověřit případnou úpravu znění podmínek využití ploch s rozdílným způsobem využití.“

Konečné vyhodnocení připomínky se vztahuje k výslednému řešení Návrhu nového ÚPmB: V rámci zpřesnění kap. 4.1 Dopravní infrastruktura a stanovení podmínek využití ploch v kap. 6.2. a kap. 6.3.3.10 závazné textové části je umožněno umístění pěší a cyklistické infrastruktury ve všech plochách s rozdílným způsobem využití, přičemž v plochách dopravní infrastruktury D je jejich umístění přípustné i jako hlavní využití.

Tímto je požadavek zohledněn.

Další jednotlivě uvedené požadavky jsou nad rámec podrobnosti zpracování územního plánu a níže uvádíme:

Ke stanovení podmínky povinné segregace pěší a cyklistické dopravy podél sběrných komunikací a zahájení výstavby až po dobudování propojení lokality se všemi sousedními městskými částmi samostatnými stezkami a chodníky uvádíme, že je tímto již předjímano konkrétní technické řešení vlastní realizace, aniž by byla ve všech skutečnostech známa reálná možnost v území, a ne vždy je možné z hlediska různých omezení a limitů tyto podmínky naplnit. Současně jakýkoliv záměr musí splňovat platné právní předpisy a normy.

V rámci územního plánu jsou vytvářeny územní podmínky pro možnost vedení v rámci ploch nebo koridorů. To, jakým způsobem bude možné uliční prostor uspořádat, případně propojení trasovat je předmětem dalších podrobnějších stupňů projektové dokumentace a podmínek vlastníka komunikace. Podrobnost měřítka zpracování výkresu 2.2 Souhrnný výkres dopravy neumožňuje grafické zobrazení požadavku zobrazení oddělených koridorů cyklistických a pěších tras.

Z tohoto důvodu nelze této podmínce z hlediska podrobnosti zpracování územně plánovací dokumentace vyhovět.

Z hlediska požadavku na zakreslení dalších cyklotras uvádíme, že v rámci cyklistické dopravy byl zvolen obecnější přístup.

Ve výkresu 2.2. Souhrnný výkres dopravy jsou vyznačeny „vybrané samostatné cyklotrasy“, kterými jsou zpřesněny záměry ze Zásad územního rozvoje Jihomoravského kraje. Ve výkresu odůvodnění O.6 Cyklistická doprava – schéma jsou k výše uvedenému jevu navíc vyznačeny

„vybrané pouliční cyklotrasy“, které naznačují možná vybraná propojení území města, která však již nejsou závazná a je možné je operativně upravovat nebo dále doplňovat.

Grafické předurčení cyklotras by se v rámci přípravy záměrů mohlo ukázat jako omezující v případě potřeby úpravy vedení trasy; odlišné řešení by mohlo vést ke změně územního plánu a tím neúměrnému prodloužení přípravy záměrů.

Z dlouhodobých zkušeností se toto ukázalo jako nevhodné a z tohoto důvodu bylo přistoupeno k vymezení koridorů zajišťujících návaznost na koridory dle textové části nadřazené územně plánovací dokumentace (Zásad územního rozvoje Jihomoravského kraje), které jsou územním plánem zpřesněny. Všem ostatním trasám je obecně umožněno jejich umístění ve všech plochách s rozdílným způsobem využití v rámci obecných podmínek využití území. Z tohoto důvodu nelze požadavku vyhovět.

Z hlediska požadavku vymezení „páteřních“ cyklistických stezek jako veřejně prospěšné stavby je nutno uvést, že nám v současné době není znám komplexní průběh všech cyklotras a cyklostezek na správním území města a z tohoto důvodu není možné vymezit přesný průmět všech záměrů. Současně byl z hlediska přípravy zvolen obecnější přístup, aby jakýkoliv nový záměr nevyžadoval změnu územního plánu. Z tohoto důvodu nelze požadavku vyhovět.

Pokud se jedná o požadavek na vybudování kapacitních míst a zařízení k bezpečnému odkládání kol u „klíčových železničních stanic a konečných tramvají“ či parkoviště pro kola, jedná se o záměry nad podrobnost územního plánu, jejich umístění je obecně přípustné v rámci doplňujícího nebo souvisejícího využití ve všech plochách s rozdílným způsobem využití a není nutné pro ně předjímat umístění a vymezení, potažmo vymezovat plochu jako veřejně prospěšnou stavbu. Pokud není znám konkrétní projekt, nelze s přesností stanovit dotčené pozemky, a tedy i vymezit jako veřejně prospěšné stavby. Z tohoto důvodu nelze požadavku vyhovět.

### **Připomínka č.3**

#### **Vyhodnocení připomínky:**

V závazné části ÚPmB je uvedeno, že veškeré zastavitelné plochy a plochy přestaveb budou odkanalizovány oddílným systémem kanalizace a bude na nich důsledně vyžadováno hospodaření se srážkovými vodami. Tento požadavek již ukládá v současné době platná legislativa - zákon o vodách (254/2001 Sb.) a vyhl. 501/2006 Sb. (§ 20, odst. 5c). Dále je kladen důraz na tzv. modrozelenou infrastrukturu, která má zlepšit i mikroklimatické podmínky ve městě.

### **Připomínka č.4**

#### **Vyhodnocení připomínky:**

- Zastoupení zeleně v různých typech ploch

Zastoupení zeleně v plochách s rozdílným způsobem využití je v návrhu nového ÚPmB řešeno stanovením povinného minimálního plošného zastoupení zeleně na rostlém terénu v plochách bydlení, v plochách smíšených obytných, v plochách rekreace, a v plochách zahrádek pro disponibilní pozemky stavebního záměru a pro plochu současně (od podmínky splnit zastoupení současně i pro funkční plochu bude upuštěno).

Pořizovatel bude také požadovat stanovit toto zastoupení v podmínkách využití území i pro plochu komerční vybavenosti - W. V případě ploch výroby a skladování (P) a lehké výroby (E) bude požadavek na minimální zastoupení zeleně doplněn do karet rozvojových lokalit těchto ploch.

Vámi navrhované řešení koeficientů zeleně se nejeví účelné z následujících důvodů:

Územní plán má stanovit základní koncepci rozvoje území obce, ochranu jeho hodnot, jeho plošného a prostorového uspořádání (tj. urbanistickou koncepci), uspořádání krajiny a koncepci veřejné infrastruktury, vymezit zastavěné území, plochy a koridory, zejména zastavitelné plochy a plochy přestavby, veřejně prospěšné stavby a veřejně prospěšná opatření a územní rezervy. A stanovit podmínky pro využívání těchto ploch a koridorů. Posláním územních plánů je stanovit pravidla udržitelného rozvoje a využívání území, nikoliv regulace jednotlivých pozemků. Územní plán nesmí obsahovat podrobnosti náležejícím svým



obsahem regulačního plánu nebo územním rozhodnutím. Lze pořídit územní plán s těmito regulačními prvky, ale tato skutečnost musí být v rozhodnutí zastupitelstva o pořízení nebo zadání územního plánu výslovně uvedena.

Regulace v podrobnosti na jednotlivé druhy vegetačních prvků, kultivar, či materiálové provedení povrchů jednotlivých vegetačních prvků není v podrobnosti, která náleží územnímu plánu. Problematické se jeví aplikování tohoto principu v praxi, při posuzování záměru při vydání závazného stanoviska orgánu územního plánování a také následný monitoring těchto podmínek.

Návrh nového územního plánu navrhuje odlišnou koncepci, která však také stanovuje podíl nezastavěné plochy ve vztahu k celkové ploše pozemku, rostlého terénu umožňující vsak dešťové vody. Minimální plošné zastoupení zeleně na terénu není nutné dodržet pouze v odůvodněných případech.

Pořizovatel však udělí pokyn problematiku stanovení minimálního plošného zastoupení zeleně prověřit a upravit.

- Ochrana zeleně v jiných plochách s RZV

Z důvodů zvoleného měřítka výkresů a podrobnosti Územního plánu byla stanovena minimální velikost plochy RZV na 0,5 ha (5 000 m<sup>2</sup>) a v níže definovaných případech na 0,2 ha (2 000 m<sup>2</sup>) v souladu s ustanovením § 3 odst. 1 vyhlášky č. 501/2006 Sb. Ve výjimečných případech, pokud si to vymezení a koncepce Územního plánu vyžaduje, jsou zobrazované plochy RZV menší. Takto zvolená velikost ploch RZV vychází z principu koncepce a měřítka výkresů, kde kresba nemůže zachycovat nepřiměřený detail. Pokud existují pozemky stejného účelu využití, ale tvoří plochu podměrečnou, tj. menší než 0,5 ha, jsou zpravidla agregovány do jiných ploch RZV s jiným využitím. Tato skutečnost vychází také z projednaného konceptu územního plánu. V textové části odůvodnění je uvedeno, že plochami, které jsou vymezené ve velikosti 0,2-0,5 ha jsou plochy městské a krajinné zeleně, zvláště pak pro plochy městské zeleně uvedené ve Vyhlášce o zeleni města Brna (Nejvýznamnější plochy městské zeleně).

Pořizovatel je názoru, že vzhledem k výše uvedenému je agregovaná zeleň v rámci jiných ploch nedostatečně chráněna ve vztahu k umístování záměrů, udělí tedy pokyn doplnit obecný regulativ, který tuto skutečnost ošetří. Dále jsou uděleny pokyny na základě připomínek a námitek k návrhu ÚPmB konkrétní plochy zeleně z aktuálně platného ÚPmB vymežit, pokud budou graficky čitelné v měřítku hlavního výkresu.

- Vymezení ploch přírodních

Hlavní výkres návrhu nového územního plánu obsahuje grafické vyznačení prvků systému ÚSES (biokoridory a biocentra) a současně také vymezené plochy přírodní (plochy lesní a plochy krajinné zeleně).

Zvláště chráněná území, Evropsky významné lokality a registrované významné krajinné prvky jsou pro potřeby územního plánování obsaženy jako limit využití území (od poskytovatelů údajů) v územně analytických podkladech. Jejich přímá ochrana vyplývá z jiné legislativy, především zákona č. 114/1992 Sb. o ochraně přírody a krajiny. Nebudou tedy závazně vymezeny v hlavním výkrese, ale obsaženy jsou ve výkrese koordinačním (M1:10 000, grafická část odůvodnění).

- Předepsání izolační zeleně

V dokumentu Vyhodnocení vlivu na udržitelný rozvoj území je v kapitole A.VII.12 Kumulativní a synergické vlivy uvedeno:

V této souvislosti nebylo identifikováno synergické resp. kumulativní spolupůsobení vymezených rozvojových zón s územním soustředěním ploch výroby vůči plochám bydlení v souvisejícím území z důvodů vhodného zasazení ploch průmyslu v jednotlivých případech z hlediska vzdáleností k chráněným objektům, možnostem dopravního napojení ploch výroby a vhodného členění funkcí v území umožňujícího odclonění rezidenčních zón od zón výrobních plochami s možnostmi umístění jiné než rezidenční zástavby např. plochy smíšené, veřejná prostranství, izolační zeleň nebo občanská vybavenost. Zároveň návrh ÚP stanovuje regulativy využití ploch průmyslové výroby a lehké výroby tak, aby tyto nepredisponovaly negativní vliv působící na vlastní vymezenou plochu. Umístované záměry je třeba prověřit jednotlivě v rámci navazujících fází projektové přípravy.

*Pořizovatel doporučí řešit problematiku izolační zeleně na rozhraní případných možných konfliktních hranicích ploch v rámci jednotlivých karet rozvojových lokalit a zpracovat následující cílená opatření:*

*Při zastavování ploch výroby v návaznosti na volnou krajinu je třeba dbát na vhodné zapojení ploch do krajiny prostřednictvím pásů izolační zeleně na rozhraní zastavitelného území a volné krajiny.*

*- Modrozelená infrastruktura*

*Všechna vedení technické infrastruktury a prvků modrozelené infrastruktury jako součást veřejně prospěšné infrastruktury jsou z hlediska jejich prostorové koordinace rovnocenná. Tomuto požadavku tedy nelze vyhovět. V kapitole 4.2 Technická infrastruktura (závazné textové části) je uvedeno, že v zastavěném území města se síť technické infrastruktury zpravidla umísťují do společných tras nebo do souběhu se stávajícími trasami technické a dopravní infrastruktury. Ve veřejných prostranstvích je nutné koordinovat všechny prvky zde umísťované. Důležitým hlediskem při posuzování priorit jednotlivých součástí veřejných prostranství při jejich koordinaci je celkový pohled na provoz a fungování města. Při návrhu tras technické infrastruktury je důležité sdružování sítí do koridorů a jejich účelné prostorové uspořádání.*

*Pro všechny navržené trasy technické infrastruktury je závazné jejich směrové vedení. Upřesnění tras, polohy objektů a zařízení, určení místa napojení, způsobu technického provedení a vedení přípojných tras bude provedeno při zpracování podrobnější územně plánovací nebo projektové dokumentace, a to za podmínek obecně závazných právních předpisů.*

## **Připomínka č.5**

### **Vyhodnocení připomínky:**

*Řešení dopravy v klidu v návrhu územního plánu vychází z příslušných právních předpisů (viz kap. 5.8.1.1. textové části odůvodnění). Vyhláška č. 501/2006 Sb., provádějící stavební zákon stanoví, že pro každou stavbu je nutno vybudovat parkovací a odstavná stání v počtu dle ČSN 73 6110, kap. 14.1). která stanoví vzorec, do něž jako významný (ovšem nikoli jediný) parametr vstupuje součinitel vlivu stupně automobilizace, přičemž tento má být dle ČSN 73 6110 převzat z územně plánovací dokumentace. Tento územní plán tedy cílový koeficient vlivu stupně automobilizace stanoví, a to rozdílně podle části města, kdy nižší hodnota (tedy nižší požadovaný minimální počet parkovacích a odstavných stání) je stanovena pro lokality uvnitř Velkého městského okruhu s nežádoucím zavlékáním vyššího počtu automobilů. Tři pásma uvnitř VMO jsou zvolena z potřeby odlišit zvláštní charakter historického jádra města a zmenšit rozdíl koeficientu na administrativně určené hranici. Hranice pásem jsou určeny dle možností významnou ulicí, resp. komunikací, v případě její absence zelenými plochami oddělovacími části města. Zásadně hranice nevede plochami pro výstavbu budov, a to pro zamezení sporů při přesahu stavebního záměru do více pásem. Stávající ČSN 73 6110 stanoví, že ve výpočtu se jako nejmenší hodnota součinitel vlivu stupně automobilizace použije 1,0 (400 aut na 1000 obyvatel) – toto spodní omezení nelze s ohledem na aktuální trendy v náhledu na parkování považovat za dlouhodobě udržitelné a lze předpokládat, že bude v blízké době výrazně sníženo.*

2988

MAGISTRÁT MĚSTA BRNA  
 ODBOR ÚZEMNÍHO PLÁNOVÁNÍ  
 A ROZVOJE



mmb1e577393144

MAGISTRÁT MĚSTA BRNA  
 Odbor územního plánování a rozvoje

Došlo: 23-06-2020

Č.j. MMB: .....  
 Příl.: 0265174

### PODÁNÍ K NÁVRHU

### Návrh Územního plánu města Brna

<b>Podatel</b>	
<b>Typ subjektu:</b>	Fyzická osoba
<b>Příjmení, jméno:</b>	[redacted] <b>Datum narození:</b> [redacted]
<b>Adresa / sídlo:</b>	[redacted]
<b>Kontakt:</b>	<b>Email:</b> [redacted] <b>Telefon:</b> [redacted]

<b>Přípomínka</b>	<p><b>Podpora pěší a cyklo dopravy</b></p> <p>ÚPmB nevyužívá dostatečně možnosti usnadnění výstavby cyklistické infrastruktury, a to mj. tím, že by požadoval napojení rozvojových lokalit na síť komunikací pro nemotorovou dopravu, klíčové cyklostezky vymezil jako veřejně prospěšné stavby či definoval místa a zařízení k bezpečnému parkování kol na klíčových přestupních uzlech.</p> <p>Navrhují proto, aby:</p> <ul style="list-style-type: none"> <li>• hlavním využitím ploch dopravní infrastruktury (D) bylo i využití pro pěší a cyklistickou dopravu,</li> <li>• povinnou součástí navrhovaných pozemních komunikací definovaných jako sběrné byly stavebně oddělené koridory zvláště pro cyklistickou dopravu a pěší dopravu,</li> <li>• všechny lokality s počtem reálných nebo očekávaných uživatelů nad 1.500 osob obsahovaly v kartě lokality podmínku stanovující, že výstavbu v lokalitě je možné zahájit až po vybudování dopravního propojení lokality se všemi sousedícími městskými částmi samostatnými cyklostezkami a chodníky, a to stavebně oddělenými od motorové dopravy a vedenými ve směrově i výškově nejpřímější stopě,</li> <li>• grafická část ÚPmB 2.2 Souhrnný výkres dopravy obsahovala také síť páteřních cyklostezek (zejména těch sloužících k propojení jednotlivých městských částí s centrem města nebo jednotlivých městských částí mezi sebou), nikoliv pouze cyklotrasy,</li> <li>• páteřní cyklostezky tam, kde jejich realizaci brání chybějící veřejný pozemek, byly vymezeny jako veřejně prospěšné stavby,</li> <li>• u klíčových železničních stanic a konečných tramvaje (například žel. stanice a zastávky Brno hl.n., Slatina, Chrlice, Starý Lískovec, Řečkovice a Královo Pole, konečné tramvaje Obřany, Líšeň - Holzova, Kamechy, Bosonohy, Přízřenice) byla stanovena podmínka vybudování kapacitních míst a zařízení k bezpečnému odkládání jízdních kol (bike and ride) a tam, kde jejich realizaci brání chybějící veřejný pozemek, byly vymezeny jako veřejně prospěšné stavby.</li> </ul>
-------------------	--



**Ochrana zeleně**

Návrh ÚPmB vágně a nedostatečně stanovuje zastoupení zeleně v různých funkčních typech ploch. Také oslabuje ochranu malých, ale významných ploch zeleně ve stabilizovaných plochách tím, že je absorbuje do jiných funkčních typů ploch. Návrh ÚPmB nezajišťuje dostatečnou ochranu přírodně cenných území, ani dostatečné vytváření prostoru pro zeleň v nové zástavbě, a to včetně ochrany nových ploch k bydlení před zátěží ze sousedních ploch výroby a skladování.

Navrhují proto, aby:

- územní plán definoval koeficient zeleně (KZ), a to následovně:

Koeficient zeleně (KZ) udává poměr nezpevněné plochy osázené vegetací a umožňující vsakování dešťové vody na terénu vůči ploše pozemku. KZ je závazný jak pro disponibilní pozemek pro stavební záměr, tak pro celou jednotlivou funkční plochu. Do koeficientu lze jako nezpevněnou plochu osázenou vegetací náhradním způsobem započítat:

- 1/3 plochy osazených a funkčních vegetačních střech o mocnosti souvrství do 0,3 m,
- 1/2 plochy osazených a funkčních vegetačních střech o mocnosti souvrství nad 0,3 m,
- 80 % plochy osazených a funkčních vegetačních střech o mocnosti souvrství nad 1 m,
- plochu povrchu umožňujícího plnohodnotné vsakování okolo vzrostlých stromů ve zpevněných plochách (mříž, půda, půda s mulčem; nikoli dlažba atp.),
- 5 m<sup>2</sup> za každý strom ve zpevněné ploše s malou korunou (druh/kultivar s celkovou výškou do 8 m v dospělosti) a dostatečným objemem prokořenitelného prostoru,
- 20 m<sup>2</sup> za každý strom ve zpevněné ploše se střední korunou (druh/kultivar s celkovou výškou do 15 m v dospělosti) a dostatečným objemem prokořenitelného prostoru,
- 40 m<sup>2</sup> za každý strom ve zpevněné ploše s velkou korunou (druh/kultivar s celkovou výškou nad 15 m v dospělosti) a dostatečným objemem prokořenitelného prostoru,
- 5 m<sup>2</sup> za každý běžný metr fasád upravených a využitých pro pnutí popínavých dřevin nebo treláží či pergol na ozeleněných střeších při zajištění dostatečného prokořenitelného prostoru pro dané dřeviny.

Náhradním způsobem je možné započtením nahradit pouze:

- 1/4 požadované plochy KZ v případě samostatně stojících rodinných domů,
- 1/2 požadované plochy KZ u ostatních staveb,
- celou požadovanou plochu pouze výjimečně ve stávající kompaktní blokové zástavbě ve stabilizovaných plochách tam, kde jiným způsobem prokazatelně není možné dosáhnout existujícího urbanistického charakteru (např. v zástavbě nároží bloků a v případě nerovnoměrné parcelace)

- koeficient zeleně byl pro jednotlivé struktury zástavby stanoven následovně:

- kompaktní: 0,3 pro stabilizované plochy a 0,5 pro zastavitelné plochy
- volná: 0,6
- rezidenční nízkopodlažní: 0,5
- areálová: 0,4
- omezená: 0,8
- plochy bez zástavby: 0,9

- plochy nad 2 000 m<sup>2</sup>, které byly definovány územním plánem z r. 1994 jako plochy zeleně (ZP či ZO) a které jsou v Návrhu ÚPmB součástí jiných typů ploch, byly vymezeny jako samostatné plochy městské zeleně (Z); jedná se např. o plochy kolem Komenského nám.

(Červeného kostela), alej na tř. Jaroše, vnitroblok u mateřské školy Chodská 15 a desítky dalších zelených pláček, parčíků či vnitrobloků,

- byly v hlavním výkresu vymezeny plochy přírodní se způsobem využití podle § 16 vyhlášky č. 501/2006 Sb., o obecných požadavcích na využívání území, zejména biocentra, zvláště chráněná území, evropsky významné lokality a registrované významné krajinné prvky, a tím byla zajištěna jejich ochrana,

- v kartách lokalit, kde sousedí plochy pro výrobu (E - plochy lehké výroby, P - plochy výroby a skladování) a plochy pro bydlení (B - plochy bydlení, C - plochy smíšené obytné), byla doplněna podmínka předchozí či souběžné realizace pásu izolační zeleně (vzrostlé zeleně o pásu šířky min. 10 m nebo rozloze min. 20 % rozlohy plochy výroby) podél sousedících hranic těchto ploch,

- v obecných zásadách technické infrastruktury bylo stanoveno, že při návrhu tras technické infrastruktury budou sítě sdružovány do koridorů pro dosažení účelného prostorového uspořádání a vytvoření prostoru pro realizaci modrozelené infrastruktury v uličním profilu; a dále, že v územích, která nejsou v současné době plynofikována, mají ostatní vedení a prvky modrozelené infrastruktury prioritu před budováním nového nízkotlakého rozvodu plynu.

5

<b>Připomínka</b>	<b>Veřejný prostor</b> V zájmu zvýšení využitelnosti veřejných prostranství pro pěší, cyklisty i zeleň by měl ÚPmB u novostaveb stanovit povinnost umístění odstavných stání mimo veřejná prostranství (tj. stání pro odstavení vozidla v době, kdy se nepoužívá). V oblastech s dobrou dostupností veřejnou dopravou je pak potřeba přizpůsobit minimální počet odstavných a parkovacích stání. Navrhuji proto, aby v kap. 4.1 Dopravní infrastruktura bylo stanoveno, že: <ul style="list-style-type: none"><li>• odstavná stání se v zastavitelných plochách a v případě novostaveb ve stabilizovaných plochách zřizují mimo veřejná prostranství a s výjimkou rodinných domů v podzemních podlažích budov,</li><li>• v místech dobré dostupnosti kolejové dopravy pěší docházkou (ve vzdálenosti do 150 metrů) se součinitel vlivu stupně automobilizace redukuje na poloviční hodnotu součinitele příslušného pásma.</li></ul>
-------------------	---

5

V ..... dne .....	Podpis
Vyplněný formulář zašlete na níže uvedenou adresu: <b>Magistrát města Brna, Odbor územního plánování a rozvoje, Kounicova 67, 601 67 Brno</b>	



## **MMB/0265174/2020**

### **Připomínka č.2**

#### **Vyhodnocení připomínky:**

*V rámci podání je uveden názor podatele, že návrh ÚPmB nevyužívá dostatečně možnosti usnadnění výstavby cyklistické infrastruktury, požaduje vymezení „klíčových cyklostezek“ jako veřejně prospěšné stavby a definoval místa pro bezpečné parkování kol na „klíčových přestupních uzlech“.*

*Úkolem územního plánu je vytvářet územní podmínky pro možnost umístění záměrů, nikoliv zajistit „bezproblémovou“ realizaci všech záměrů a znát podrobné technické provedení jednotlivých úseků. Obecně územní plán stanovuje základní koncepci rozvoje území obce, ochrany jeho hodnot, jeho plošného a prostorového uspořádání, uspořádání krajiny a koncepci veřejné infrastruktury a stanovuje podmínky pro využití území. Nový Územní plán města Brna (ÚPmB) pracuje s méně podrobným měřítkem hlavního výkresu 1:10 000, než tomu je u současného (1:5000).*

*K požadavku na zařazení cyklistické dopravy do hlavního využití ploch dopravní infrastruktury uvádíme:*

*Pro dokladování transparentnosti procesu vyhodnocení podání je uvedeno také mezitímní vyhodnocení připomínky z r. 2020:*

*Požadavku nebylo v roce 2020 vyhověno, protože: „V rámci stanovení podmínek využití ploch v kap. 6.2. a kap. 6.3.3.10 závazné textové části je umožněno umístění cyklistické infrastruktury ve všech plochách s rozdílným způsobem využití, přičemž v plochách dopravní infrastruktury D je jejich umístění přípustné.*

*Požadavek na zařazení pěší a cyklistické dopravy do hlavního využití ploch dopravní infrastruktury D, jehož součástí jsou především komunikace vyššího dopravního významu tvořící páteř základního komunikačního systému, neodpovídá charakteru a způsobu vymezení ploch s rozdílným způsobem využití. Toto je primárně umožněno v plochách veřejných prostranství, které slouží obsluze ploch dopravní a technickou infrastrukturou za současného umožnění průchodu a pohybu obyvatel, tedy v rámci této plochy s rozdílným způsobem využití je cyklistická infrastruktura součástí hlavního využití.*

*Jelikož však v rámci stanoviska dotčeného orgánu byla uplatněna podmínka k vedení cyklistické dopravy v souběhu s komunikacemi, bude v této souvislosti zpřesněna a doplněna výroková část i odůvodnění návrhu řešení. V této souvislosti je možné prověřit případnou úpravu znění podmínek využití ploch s rozdílným způsobem využití.“*

*Konečné vyhodnocení připomínky se vztahuje k výslednému řešení Návrhu nového ÚPmB:*

*V rámci zpřesnění kap. 4.1 Dopravní infrastruktura a stanovení podmínek využití ploch v kap. 6.2. a kap. 6.3.3.10 závazné textové části je umožněno umístění pěší a cyklistické infrastruktury ve všech plochách s rozdílným způsobem využití, přičemž v plochách dopravní infrastruktury D je jejich umístění přípustné i jako hlavní využití.*

*Tímto je požadavek zohledněn.*

*Další jednotlivě uvedené požadavky jsou nad rámec podrobnosti zpracování územního plánu a níže uvádíme:*

*Ke stanovení podmínky povinné segregace pěší a cyklistické dopravy podél sběrných komunikací a zahájení výstavby až po dobudování propojení lokality se všemi sousedními městskými částmi samostatnými stezkami a chodníky uvádíme, že je tímto již předjímano konkrétní technické řešení vlastní realizace, aniž by byla ve všech skutečnostech známa reálná možnost v území, a ne vždy je možné z hlediska různých omezení a limitů tyto podmínky naplnit. Současně jakýkoliv záměr musí splňovat platné právní předpisy a normy.*

*V rámci územního plánu jsou vytvářeny územní podmínky pro možnost vedení v rámci ploch nebo koridorů. To, jakým způsobem bude možné uliční prostor uspořádat, případně propojení trasovat je předmětem dalších podrobnějších stupňů projektové dokumentace a podmínek vlastníka komunikace. Podrobnost měřítka zpracování výkresu 2.2 Souhrnný výkres dopravy*



neumožňuje grafické zobrazení požadavku zobrazení oddělených koridorů cyklistických a pěších tras.

Z tohoto důvodu nelze této podmínce z hlediska podrobnosti zpracování územně plánovací dokumentace vyhovět.

Z hlediska požadavku na zakreslení dalších cyklotras uvádíme, že v rámci cyklistické dopravy byl zvolen obecnější přístup.

Ve výkresu 2.2. Souhrnný výkres dopravy jsou vyznačeny „vybrané samostatné cyklotrasy“, kterými jsou zpřesněny záměry ze Zásad územního rozvoje Jihomoravského kraje. Ve výkresu odůvodnění O.6 Cyklistická doprava – schéma jsou k výše uvedenému jevu navíc vyznačeny „vybrané pouliční cyklotrasy“, které naznačují možná vybraná propojení území města, která však již nejsou závazná a je možné je operativně upravovat nebo dále doplňovat.

Grafické předurčení cyklotras by se v rámci přípravy záměrů mohlo ukázat jako omezující v případě potřeby úpravy vedení trasy; odlišné řešení by mohlo vést ke změně územního plánu a tím neúměrnému prodloužení přípravy záměrů.

Z dlouhodobých zkušeností se toto ukázalo jako nevhodné a z tohoto důvodu bylo přistoupeno k vymezení koridorů zajišťujících návaznost na koridory dle textové části nadřazené územně plánovací dokumentace (Zásad územního rozvoje Jihomoravského kraje), které jsou územním plánem zpřesněny. Všem ostatním trasám je obecně umožněno jejich umístění ve všech plochách s rozdílným způsobem využití v rámci obecných podmínek využití území. Z tohoto důvodu nelze požadavku vyhovět.

Z hlediska požadavku vymezení „páteřních“ cyklistických stezek jako veřejně prospěšné stavby je nutno uvést, že nám v současné době není znám komplexní průběh všech cyklotras a cyklostezek na správním území města a z tohoto důvodu není možné vymezit přesný průmět všech záměrů. Současně byl z hlediska přípravy zvolen obecnější přístup, aby jakýkoliv nový záměr nevyžadoval změnu územního plánu. Z tohoto důvodu nelze požadavku vyhovět.

Pokud se jedná o požadavek na vybudování kapacitních míst a zařízení k bezpečnému odkládání kol u „klíčových železničních stanic a konečných tramvají“ či parkoviště pro kola, jedná se o záměry nad podrobnost územního plánu, jejich umístění je obecně přípustné v rámci doplňujícího nebo souvisejícího využití ve všech plochách s rozdílným způsobem využití a není nutné pro ně předjímat umístění a vymezení, potažmo vymezovat plochu jako veřejně prospěšnou stavbu. Pokud není znám konkrétní projekt, nelze s přesností stanovit dotčené pozemky, a tedy i vymezit jako veřejně prospěšné stavby. Z tohoto důvodu nelze požadavku vyhovět.

#### **Připomínka č.4**

##### **Vyhodnocení připomínky:**

- Zastoupení zeleně v různých typech ploch

Zastoupení zeleně v plochách s rozdílným způsobem využití je v návrhu nového ÚPmB řešeno stanovením povinného minimálního plošného zastoupení zeleně na rostlém terénu v plochách bydlení, v plochách smíšených obytných, v plochách rekreace, a v plochách zahrádek pro disponibilní pozemky stavebního záměru a pro plochu současně (od podmínky splnit zastoupení současně i pro funkční plochu bude upuštěno).

Pořizovatel bude také požadovat stanovit toto zastoupení v podmínkách využití území i pro plochu komerční vybavenosti - W. V případě ploch výroby a skladování (P) a lehké výroby (E) bude požadavek na minimální zastoupení zeleně doplněn do karet rozvojových lokalit těchto ploch.

Vámi navrhované řešení koeficientů zeleně se nejeví účelné z následujících důvodů:

Územní plán má stanovit základní koncepci rozvoje území obce, ochranu jeho hodnot, jeho plošného a prostorového uspořádání (tj. urbanistickou koncepci), uspořádání krajiny a koncepci veřejné infrastruktury, vymezit zastavěné území, plochy a koridory, zejména zastavitelné plochy a plochy přestavby, veřejně prospěšné stavby a veřejně prospěšná opatření a územní rezervy. A stanovit podmínky pro využívání těchto ploch a koridorů. Posláním územních plánů je stanovit pravidla udržitelného rozvoje a využívání území, nikoliv regulace jednotlivých pozemků. Územní plán nesmí obsahovat podrobnosti náležejícím svým

obsahem regulačního plánu nebo územním rozhodnutím. Lze pořídit územní plán s těmito regulačními prvky, ale tato skutečnost musí být v rozhodnutí zastupitelstva o pořízení nebo zadání územního plánu výslovně uvedena.

Regulace v podrobnosti na jednotlivé druhy vegetačních prvků, kultivar, či materiálové provedení povrchů jednotlivých vegetačních prvků není v podrobnosti, která náleží územnímu plánu. Problematické se jeví aplikování tohoto principu v praxi, při posuzování záměru při vydání závazného stanoviska orgánu územního plánování a také následný monitoring těchto podmínek.

Návrh nového územního plánu navrhuje odlišnou koncepci, která však také stanovuje podíl nezastavěné plochy ve vztahu k celkové ploše pozemku, rostlého terénu umožňující vsak dešťové vody. Minimální plošné zastoupení zeleně na terénu není nutné dodržet pouze v odůvodněných případech.

Pořizovatel však udělí pokyn problematiku stanovení minimálního plošného zastoupení zeleně prověřit a upravit.

- Ochrana zeleně v jiných plochách s RZV

Z důvodů zvoleného měřítka výkresů a podrobnosti Územního plánu byla stanovena minimální velikost plochy RZV na 0,5 ha (5 000 m<sup>2</sup>) a v níže definovaných případech na 0,2 ha (2 000 m<sup>2</sup>) v souladu s ustanovením § 3 odst. 1 vyhlášky č. 501/2006 Sb. Ve výjimečných případech, pokud si to vymezení a koncepce Územního plánu vyžaduje, jsou zobrazované plochy RZV menší. Takto zvolená velikost ploch RZV vychází z principu koncepce a měřítka výkresů, kde kresba nemůže zachycovat nepřiměřený detail. Pokud existují pozemky stejného účelu využití, ale tvoří plochu podměrečnou, tj. menší než 0,5 ha, jsou zpravidla agregovány do jiných ploch RZV s jiným využitím. Tato skutečnost vychází také z projednaného konceptu územního plánu. V textové části odůvodnění je uvedeno, že plochami, které jsou vymezené ve velikosti 0,2-0,5 ha jsou plochy městské a krajinné zeleně, zvláště pak pro plochy městské zeleně uvedené ve Vyhlášce o zeleni města Brna (Nejvýznamnější plochy městské zeleně).

Pořizovatel je názoru, že vzhledem k výše uvedenému je agregovaná zeleň v rámci jiných ploch nedostatečně chráněna ve vztahu k umístování záměrů, udělí tedy pokyn doplnit obecný regulativ, který tuto skutečnost ošetří. Dále jsou uděleny pokyny na základě připomínek a námitek k návrhu ÚPmB konkrétní plochy zeleně z aktuálně platného ÚPmB vymezit, pokud budou graficky čitelné v měřítku hlavního výkresu.

- Vymezení ploch přírodních

Hlavní výkres návrhu nového územního plánu obsahuje grafické vyznačení prvků systému ÚSES (biokoridory a biocentra) a současně také vymezené plochy přírodní (plochy lesní a plochy krajinné zeleně).

Zvláště chráněná území, Evropsky významné lokality a registrované významné krajinné prvky jsou pro potřeby územního plánování obsaženy jako limit využití území (od poskytovatelů údajů) v územně analytických podkladech. Jejich přímá ochrana vyplývá z jiné legislativy, především zákona č. 114/1992 Sb. o ochraně přírody a krajiny. Nebudou tedy závazně vymezeny v hlavním výkrese, ale obsaženy jsou ve výkrese koordinačním (M1:10 000, grafická část odůvodnění).

- Předepsání izolační zeleně

V dokumentu Vyhodnocení vlivu na udržitelný rozvoj území je v kapitole A.VII.12 Kumulativní a synergické vlivy uvedeno:

V této souvislosti nebylo identifikováno synergické resp. kumulativní spolupůsobení vymezených rozvojových zón s územním soustředěním ploch výroby vůči plochám bydlení v souvisejícím území z důvodů vhodného zasazení ploch průmyslu v jednotlivých případech z hlediska vzdáleností k chráněným objektům, možnostem dopravního napojení ploch výroby a vhodného členění funkcí v území umožňujícího odclonění rezidenčních zón od zón výrobních plochami s možnostmi umístění jiné než rezidenční zástavby např. plochy smíšené, veřejná prostranství, izolační zeleň nebo občanská vybavenost. Zároveň návrh ÚP stanovuje regulativy využití ploch průmyslové výroby a lehké výroby tak, aby tyto nepredisponovaly negativní vliv působící na vlastní vymezenou plochu. Umístované záměry je třeba prověřit jednotlivě v rámci navazujících fází projektové přípravy.

*Pořizovatel doporučí řešit problematiku izolační zeleně na rozhraní případných možných konfliktních hranicích ploch v rámci jednotlivých karet rozvojových lokalit a zpracovat následující cílená opatření:*

*Při zastavování ploch výroby v návaznosti na volnou krajinu je třeba dbát na vhodné zapojení ploch do krajiny prostřednictvím pásů izolační zeleně na rozhraní zastavitelného území a volné krajiny.*

*- Modrozelená infrastruktura*

*Všechna vedení technické infrastruktury a prvků modrozelené infrastruktury jako součást veřejně prospěšné infrastruktury jsou z hlediska jejich prostorové koordinace rovnocenná. Tomuto požadavku tedy nelze vyhovět. V kapitole 4.2 Technická infrastruktura (závazné textové části) je uvedeno, že v zastavěném území města se síť technické infrastruktury zpravidla umísťují do společných tras nebo do souběhu se stávajícími trasami technické a dopravní infrastruktury. Ve veřejných prostranstvích je nutné koordinovat všechny prvky zde umísťované. Důležitým hlediskem při posuzování priorit jednotlivých součástí veřejných prostranství při jejich koordinaci je celkový pohled na provoz a fungování města. Při návrhu tras technické infrastruktury je důležité sdružování sítí do koridorů a jejich účelné prostorové uspořádání.*

*Pro všechny navržené trasy technické infrastruktury je závazné jejich směrové vedení. Upřesnění tras, polohy objektů a zařízení, určení místa napojení, způsobu technického provedení a vedení přípojných tras bude provedeno při zpracování podrobnější územně plánovací nebo projektové dokumentace, a to za podmínek obecně závazných právních předpisů.*

## **Připomínka č.5**

### **Vyhodnocení připomínky:**

*Řešení dopravy v klidu v návrhu územního plánu vychází z příslušných právních předpisů (viz kap. 5.8.1.1. textové části odůvodnění). Vyhláška č. 501/2006 Sb., provádějící stavební zákon stanoví, že pro každou stavbu je nutno vybudovat parkovací a odstavná stání v počtu dle ČSN 73 6110, kap. 14.1). která stanoví vzorec, do něž jako významný (ovšem nikoli jediný) parametr vstupuje součinitel vlivu stupně automobilizace, přičemž tento má být dle ČSN 73 6110 převzat z územně plánovací dokumentace. Tento územní plán tedy cílový koeficient vlivu stupně automobilizace stanoví, a to rozdílně podle části města, kdy nižší hodnota (tedy nižší požadovaný minimální počet parkovacích a odstavných stání) je stanovena pro lokality uvnitř Velkého městského okruhu s nežádoucím zavlékáním vyššího počtu automobilů. Tři pásma uvnitř VMO jsou zvolena z potřeby odlišit zvláštní charakter historického jádra města a zmenšit rozdíl koeficientu na administrativně určené hranici. Hranice pásem jsou určeny dle možností významnou ulicí, resp. komunikací, v případě její absence zelenými plochami oddělovacími částí města. Zásadně hranice nevede plochami pro výstavbu budov, a to pro zamezení sporů při přesahu stavebního záměru do více pásem. Stávající ČSN 73 6110 stanoví, že ve výpočtu se jako nejmenší hodnota součinitel vlivu stupně automobilizace použije 1,0 (400 aut na 1000 obyvatel) – toto spodní omezení nelze s ohledem na aktuální trendy v náhledu na parkování považovat za dlouhodobě udržitelné a lze předpokládat, že bude v blízké době výrazně sníženo.*



MAGISTRÁT MĚSTA BRNA  
ODBOR ÚZEMNÍHO PLÁNOVÁNÍ  
A ROZVOJE

Statutární město Brno  
Doručeno: 23.06.2020  
MMB/0265186/2020  
listy: 1 přílohy:  
druh: 11/sv:  
  
mmb1es7739314f

MAGISTRÁT MĚSTA BRNA  
Odbor územního plánování a rozvoje  
Došlo: 23-06-2020  
Č.j. MMB: 0265186  
Příl: 2986

## PODÁNÍ K NÁVRHU

### Návrh Územního plánu města Brna

<b>Podatel</b>			
<b>Typ subjektu:</b>	Fyzická osoba		
<b>Příjmení, jméno:</b>		<b>Datum narození:</b>	
<b>Adresa / sídlo:</b>			
<b>Kontakt:</b>	<b>Email:</b>	<b>Telefon:</b>	

<b>Přípomínka</b>	<p><b>Dostupné malé obchody</b> Návrh ÚPmB obsahuje začlenění maloobchodu do většiny stavebních ploch, zároveň maloobchod nedostatečně reguluje a v rozporu s deklarovanou koncepcí nepodporuje rozptýlenou síť dobře dostupných maloobchodů jako součást města krátkých vzdáleností. Navrhují proto, aby:</p> <ul style="list-style-type: none"><li>• využití pro maloobchod v plochách pro bydlení (B), smíšených obytných (C) a v plochách komerční vybavenosti (W) bylo omezeno prodejní plochou do 400 m<sup>2</sup> a počtem parkovacích stání do 10,</li><li>• využití pro maloobchod v plochách smíšených obytných (C) a plochách komerční vybavenosti (W) bylo do 1.000 m<sup>2</sup> prodejní plochy a bylo podmíněno realizací v patrových objektech s polyfunkčním využitím a při současném integrování parkování o max. 30 parkovacích stáních,</li><li>• využití pro maloobchod v plochách veřejné vybavenosti (V), plochách výroby a skladování (P) a plochách lehké výroby (E) bylo podmíněně přípustné do 200 m<sup>2</sup> prodejní plochy, pokud není realizován v samostatném objektu.</li></ul>
-------------------	--

<b>Přípomínka</b>	<p><b>Podpora pěší a cyklo dopravy</b> ÚPmB nevyužívá dostatečně možnosti usnadnění výstavby cyklistické infrastruktury, a to mj. tím, že by požadoval napojení rozvojových lokalit na síť komunikací pro nemotorovou dopravu, klíčové cyklostezky vymezil jako veřejně prospěšné stavby či definoval místa a zařízení k bezpečnému parkování kol na klíčových přestupních uzlech. Navrhují proto, aby:</p> <ul style="list-style-type: none"><li>• hlavním využitím ploch dopravní infrastruktury (D) bylo i využití pro pěší a cyklistickou dopravu,</li><li>• povinnou součástí navrhovaných pozemních komunikací definovaných jako sběrné byly stavebně oddělené koridory zvlášť pro cyklistickou dopravu a pěší dopravu,</li><li>• všechny lokality s počtem reálných nebo očekávaných uživatelů nad 1.500 osob obsahovaly v kartě lokality podmínku stanovující, že výstavbu v lokalitě je možné zahájit až po vybudování dopravního propojení lokality se všemi sousedícími městskými částmi samostatnými cyklostezkami a chodníky, a to stavebně oddělenými od motorové dopravy a vedenými ve směrově i výškově nejpřímější stopě,</li><li>• grafická část ÚPmB 2.2 Souhrnný výkres dopravy obsahovala také síť páteřních cyklostezek (zejména těch sloužících k propojení jednotlivých městských částí s centrem města nebo jednotlivých městských částí mezi sebou), nikoliv pouze cyklotrasy,</li><li>• páteřní cyklostezky tam, kde jejich realizaci brání chybějící veřejný pozemek, byly vymezeny jako veřejně prospěšné stavby,</li><li>• u klíčových železničních stanic a konečných tramvaje (například žel. stanice a zastávky Brno hl.n., Slatina, Chrlice, Starý Lískovec, Řečkovice a Královo Pole, konečné tramvaje Obřany, Líšeň - Holzova, Kamechy, Bosonohy, Přízřenice) byla stanovena podmínka vybudování kapacitních míst a zařízení k bezpečnému odkládání jízdních kol (bike and ride) a tam, kde jejich realizaci brání chybějící veřejný pozemek, byly vymezeny jako veřejně prospěšné stavby.</li></ul>
-------------------	--

3

<b>Připomínka</b>	<b>Hospodaření s dešťovou vodou</b> <p>Vsakováním dešťové vody všude tam, kde to je možné, můžeme docílit zdravějšího vodního režimu a zmenšení efektu tepelného ostrova.</p> <p>Navrhují proto, aby:</p> <ul style="list-style-type: none"><li>• do obecných zásad odkanalizování bylo doplněno, že veškeré zastavitelné plochy a plochy přestaveb budou odkanalizovány oddělným systémem kanalizace a bude na nich důsledně vyžadováno hospodaření se srážkovými vodami následovně: srážkové vody budou buď zadržovány s následným sekundárním využitím anebo vsakovány na vlastním pozemku stavby nebo v jejím okolí; pouze pokud to podloží prokazatelně neumožňuje, mohou být dešťové vody vypouštěny do vodoteče nebo dešťové kanalizace, přičemž v těchto případech budou před vypouštěním brzděny v retenčních nádržích. Srážkové vody z veškerých zpevněných ploch veřejných prostranství budou vsakovány, pouze pokud to podloží prokazatelně neumožňuje, mohou být vypouštěny do vodoteče nebo dešťové kanalizace, přičemž v těchto případech budou před vypouštěním brzděny v retenčních nádržích</li></ul>
-------------------	---

3



**Ochrana zeleně**

Návrh ÚPmB vágně a nedostatečně stanovuje zastoupení zeleně v různých funkčních typech ploch. Také oslabuje ochranu malých, ale významných ploch zeleně ve stabilizovaných plochách tím, že je absorbuje do jiných funkčních typů ploch. Návrh ÚPmB nezajišťuje dostatečnou ochranu přírodně cenných území, ani dostatečné vytváření prostoru pro zeleně v nové zástavbě, a to včetně ochrany nových ploch k bydlení před zátěží ze sousedních ploch výroby a skladování.

Navrhují proto, aby:

- územní plán definoval koeficient zeleně (KZ), a to následovně:

Koeficient zeleně (KZ) udává poměr nezpevněné plochy osázené vegetací a umožňující vsakování dešťové vody na terénu vůči ploše pozemku. KZ je závazný jak pro disponibilní pozemek pro stavební záměr, tak pro celou jednotlivou funkční plochu. Do koeficientu lze jako nezpevněnou plochu osázenou vegetací náhradním způsobem započítat:

- 1/3 plochy osazených a funkčních vegetačních střech o mocnosti souvrství do 0,3 m,
- 1/2 plochy osazených a funkčních vegetačních střech o mocnosti souvrství nad 0,3 m,
- 80 % plochy osazených a funkčních vegetačních střech o mocnosti souvrství nad 1 m,
- plochu povrchu umožňujícího plnohodnotné vsakování okolo vzrostlých stromů ve zpevněných plochách (mříž, půda, půda s mulčem; nikoli dlažba atp.),
- 5 m<sup>2</sup> za každý strom ve zpevněné ploše s malou korunou (druh/kultivar s celkovou výškou do 8 m v dospělosti) a dostatečným objemem prokořenitelného prostoru,
- 20 m<sup>2</sup> za každý strom ve zpevněné ploše se střední korunou (druh/kultivar s celkovou výškou do 15 m v dospělosti) a dostatečným objemem prokořenitelného prostoru,
- 40 m<sup>2</sup> za každý strom ve zpevněné ploše s velkou korunou (druh/kultivar s celkovou výškou nad 15 m v dospělosti) a dostatečným objemem prokořenitelného prostoru,
- 5 m<sup>2</sup> za každý běžný metr fasád upravených a využitých pro pnutí popínavých dřevin nebo treláží či pergol na ozeleněných střechách při zajištění dostatečného prokořenitelného prostoru pro dané dřeviny.

Náhradním způsobem je možné započtením nahradit pouze:

- 1/4 požadované plochy KZ v případě samostatně stojících rodinných domů,
- 1/2 požadované plochy KZ u ostatních staveb,
- celou požadovanou plochu pouze výjimečně ve stávající kompaktní blokové zástavbě ve stabilizovaných plochách tam, kde jiným způsobem prokazatelně není možné dosáhnout existujícího urbanistického charakteru (např. v zástavbě nároží bloků a v případě nerovnoměrné parcelace)

- koeficient zeleně byl pro jednotlivé struktury zástavby stanoven následovně:

- kompaktní: 0,3 pro stabilizované plochy a 0,5 pro zastavitelné plochy
- volná: 0,6
- rezidenční nízkopodlažní: 0,5
- areálová: 0,4
- omezená: 0,8
- plochy bez zástavby: 0,9

- plochy nad 2 000 m<sup>2</sup>, které byly definovány územním plánem z r. 1994 jako plochy zeleně (ZP či ZO) a které jsou v Návrhu ÚPmB součástí jiných typů ploch, byly vymezeny jako samostatné plochy městské zeleně (Z); jedná se např. o plochy kolem Komenského nám.

(Červeného kostela), alej na tř. Jaroše, vnitroblok u mateřské školy Chodská 15 a desítky dalších zelených plácků, parčíků či vnitrobloků,

- byly v hlavním výkresu vymezeny plochy přírodní se způsobem využití podle § 16 vyhlášky č. 501/2006 Sb., o obecných požadavcích na využívání území, zejména biocentra, zvláště chráněná území, evropsky významné lokality a registrované významné krajinné prvky, a tím byla zajištěna jejich ochrana,

- v kartách lokalit, kde sousedí plochy pro výrobu (E - plochy lehké výroby, P - plochy výroby a skladování) a plochy pro bydlení (B - plochy bydlení, C - plochy smíšené obytné), byla doplněna podmínka předchozí či souběžné realizace pásu izolační zeleně (vzrostlé zeleně o pásu šířky min. 10 m nebo rozloze min. 20 % rozlohy plochy výroby) podél sousedících hranic těchto ploch,

- v obecných zásadách technické infrastruktury bylo stanoveno, že při návrhu tras technické infrastruktury budou sítě sdružovány do koridorů pro dosažení účelného prostorového uspořádání a vytvoření prostoru pro realizaci modrozelené infrastruktury v uličním profilu; a dále, že v územích, která nejsou v současné době plynofikována, mají ostatní vedení a prvky modrozelené infrastruktury prioritu před budováním nového nízkotlakého rozvodu plynu.



V ..... dne .....	Podpis
Vyplněný formulář zašlete na níže uvedenou adresu: <b>Magistrát města Brna, Odbor územního plánování a rozvoje, Kounicova 67, 601 67 Brno</b>	

## **MMB/0265186/2020**

### **Připomínka č.1**

#### **Vyhodnocení připomínky:**

*Podatel požaduje, aby v plochách bydlení, smíšených obytných a komerční vybavenosti byla omezena velikost prodejní plochy na 400 m<sup>2</sup> a počet parkovacích míst na 10 stání. Při realizaci integrovaného parkování do 30 stání pak v rámci patrových objektů v plochách komerční vybavenosti a v plochách smíšených obytných podmíněn připustit až 1 000 m<sup>2</sup> prodejní plochy. V plochách veřejné vybavenosti, výroby a skladování a lehké výroby podmíněně připustit 200 m<sup>2</sup> prodejní plochy, pokud není maloobchod realizován v samostatném objektu. Mezi docházkovou vzdáleností maloobchodu a maximální velikostí prodejní plochy maloobchodu nelze spatřovat příčinnou souvislost. Stanovení maximální velikosti prodejní plochy nepředurčuje vzdálenost mezi jednotlivými prodejny. Snížení maximální velikosti prodejní plochy nezaručuje zlepšení časové dostupnosti maloobchodu. Pro dostupnost maloobchodu je proto podstatnější adekvátní rozmístění ploch s rozdílným způsobem využití, které umístění maloobchodu umožňují. Stanovení dané maximální velikosti prodejních ploch (a případné stanovení podmínek pro jejich umístění) je věcí odborného posouzení zpracovatele návrhu územního plánu, které vychází z reálií a odborné úvahy (viz např. plochy C). Obecně lze konstatovat, že požadavek na vyloučení maloobchodu s prodejní plochou větších než 400 resp. 1000 m<sup>2</sup> plochy nepřiměřeně zhoršuje podmínky pro vyváženou a rozmanitou síť maloobchodu, a to zejména pro ty skupiny zákazníků s rozdílnými vzorci nákupního chování, které prodejny většího plošného formátu preferují, což je v konečném důsledku v rozporu s koncepcí krátkých vzdáleností, na kterou je poukazováno. Požadavek na přísné omezení prodejní plochy nepřiměřeně snižuje potenciál k tomu určených ploch, tj. zejména ploch obytně smíšených (C) a ploch komerční vybavenosti (W). V neposlední řadě je také nutné nastavením regulativů sledovat požadavek zadání územního plánu na vytvoření široké škály možností a forem komerce v rovnoměrném zastoupení na území města.*

*Při hodnocení přísnosti regulativu určujícího maximální velikost prodejních ploch je nutné mít na zřeteli také ustanovení návrhu územního plánu, které stanoví, že „prodejní plochou se rozumí hrubá podlažní plocha maloobchodního zařízení, kde při prodeji zboží dochází ke kontaktu se zákazníkem (nikoli tedy sklady, komunikace, související administrativní plochy ani nezbytná příslušenství). Maloobchodním zařízením se pak v tomto kontextu rozumí jedna prodejna nebo soubor všech prodejen v rámci jednoho záměru nebo v rámci jednoho funkčně propojeného celku, popř. jako součást též plocha vně prodejny, navazující na budovu a sloužící k výše popsanému způsobu využití.“ Z výše uvedeného plyne, že je-li v rámci jednoho objektu umístováno více prodejních jednotek, jejich prodejní plochy se počítají. Nastavení regulativu příliš přísně by proto mělo za následek nemožnost umístění více (i relativně malých prodejních jednotek) v rámci jednoho záměru.*

*K připomínce lze také uvést, že počty parkovacích míst a stání jsou dány příslušnými předpisy a normami. Územnímu plánu nepřísluší jejich rozsah stanovovat. Jedná se o podrobnost nad rámec územního plánu.*

*U jednotlivých ploch s rozdílným způsobem využití lze, kromě výše uvedeného, doplnit následující:*

*V plochách smíšených obytných (C) je stanovena maximální velikost prodejní plochy 1 500 m<sup>2</sup>. Stanovení této hranice je řádně odůvodněno v Odůvodnění pro první veřejné projednání (str. 259), a to následovně: „Využití pro maloobchod v hlavním využití je omezeno prodejní plochou do 1500 m<sup>2</sup>; při projednání konceptu byla uvedena prodejní plocha do 1000 m<sup>2</sup>. Při změně velikosti výměry vycházel zpracovatel z nedávno provedeného průzkumu maloobchodního prodeje a z vlastního šetření prodejních ploch největších maloobchodních řetězců (zejména supermarketů a diskontní prodejny), ze kterých je zřejmé, že průměrná*

velikost standardních typických prodejen maloobchodu se sice v průměru pohybuje v rozmezí 800-1200 m<sup>2</sup>, ovšem v hustě obydlených oblastech prodejny klasických maloobchodních řetězců dosahují prodejní plochy 1500 m<sup>2</sup>. Údaj byl tedy změněn v souladu se zjištěními z reality. "Maloobchod nad 1500 m<sup>2</sup> (avšak do 5000 m<sup>2</sup>) prodejní plochy lze realizovat pouze v patrových objektech při současném integrování parkování v objektu a jiné využití, pokud je zachována polyfunkčnost v ploše a využití je slučitelné s využitím navazujícího území.

V návrhu ÚPmB také byla stanovena na základě průzkumu zpracovatele maximální přípustná prodejní plocha maloobchodu 1 500 m<sup>2</sup> v plochách bydlení (B). Při projednávání návrhu ÚPmB projevila veřejnost obavu z neúměrně rozsáhlých prodejen při nevhodné lokalizaci. Tvůrci územního plánu námitkám vyšli vstříc, s tím, že prodejní plocha bude snížena na 1 000 m<sup>2</sup> a pro větší prodejnu (do 1500 m<sup>2</sup>) je třeba doložit vhodnost situačního řešení podle okolností v území. Pro ověření stanoveného údaje lze použít řetězce Lidl, Albert, Billa a Penny typu supermarket, jejichž průměrná prodejní plocha je asi 900 m<sup>2</sup> (rozptyl velikosti jednotlivých prodejen je přitom ovšem značný, pohybuje se od 500 m<sup>2</sup> až po 2 000 m<sup>2</sup>). Prodejní plocha tvoří velkou většinu (odborným odhadem cca 80 %), celkové výměry objektu. Stanovená velikost 1 000 m<sup>2</sup> prodejní plochy tak odpovídá běžným supermarketům výše uvedených řetězců, neznemožňuje tedy realizaci běžného občanského vybavení v území; větší provozovny je pak třeba prověřit podle okolností v území. Připomínce je tedy v tomto bodě částečně vyhověno.

Pro plochy komerční (W) lze uvést, že pokud by byla snížena velikost prodejní plochy na velikost uvedenou v podání (tj. 400 resp. 1000 m<sup>2</sup>), nesplňovala by tyto podmínky řada z již existujících maloobchodních prodejen, které tvoří základ maloobchodní sítě, nacházejících se ve stabilizovaných plochách. Plochy komerční vybavenosti by při restriktivním stanovení maximální velikosti prodejní plochy nemohly plnit svoji předpokládanou funkci.

V podmínkách využití plochy veřejné vybavenosti (V) není maloobchod výslovně uveden. Lze jej však řadit mezi přípustné využití, které je definováno jako „využití související, podmiňující nebo využití sloužící záměrům hlavnímu využití“. Z tohoto lze vyvozovat, že případné maloobchodní využití, ačkoliv není jeho rozsah vyjádřen plošně, musí být pouze takového rozsahu, který odpovídá potřebám daného hlavního využití. Pro úplnost lze uvést, že v ploše veřejné vybavenosti (V) je taktéž možné, avšak až po naplnění hlavní funkce, umístit jiné funkční využití.

V plochách lehké výroby (E) odůvodnění výslovně stanovuje, že „regulativ směřuje k zachování smyslu uvedených ploch: plochy by měly mít charakter primárně produkční a skladovací a neměly by být vytěžovány pro čistě maloobchodní záměry. Ilustrativně popsáno, např. běžná provozovna typizovaného maloobchodu (Lidl, Billa, Albert apod.) by zde neměla být samostatně přípustná, zatímco např. sklad sanitárního zařízení a obkládacích materiálů ve spojení s prodejnou či předváděcími místnostmi pro zákazníky typově odpovídá záměrům plochy E.“ Jedná o specifický druh prodeje, u kterého se nepředpokládá, že bude vytvářet síť základní dostupnosti maloobchodu. Vzhledem k charakteru plochy, omezování velikosti prodejní plochy není vhodným nástrojem regulace.

Plochy výroby a skladování (P) nejsou určeny pro klasický maloobchodní prodej. Vzhledem k charakteru plochy, omezování velikosti prodejní plochy není vhodným nástrojem regulace.

## **Připomínka č.2**

### **Vyhodnocení připomínky:**

V rámci podání je uveden názor podatele, že návrh ÚPmB nevyužívá dostatečně možnosti usnadnění výstavby cyklistické infrastruktury, požaduje vymezení „klíčových cyklostezek“ jako veřejně prospěšné stavby a definoval místa pro bezpečné parkování kol na „klíčových přestupních uzlech“.



Úkolem územního plánu je vytvářet územní podmínky pro možnost umístění záměrů, nikoliv zajistit „bezproblémovou“ realizaci všech záměrů a znát podrobné technické provedení jednotlivých úseků. Obecně územní plán stanovuje základní koncepci rozvoje území obce, ochrany jeho hodnot, jeho plošného a prostorového uspořádání, uspořádání krajiny a koncepci veřejné infrastruktury a stanovuje podmínky pro využití území. Nový Územní plán města Brna (ÚPmB) pracuje s méně podrobným měřítkem hlavního výkresu 1:10 000, než tomu je u současného (1:5000).

K požadavku na zařazení cyklistické dopravy do hlavního využití ploch dopravní infrastruktury uvádíme:

Pro dokladování transparentnosti procesu vyhodnocení podání je uvedeno také mezitímní vyhodnocení připomínky z r. 2020:

Požadavku nebylo v roce 2020 vyhověno, protože: „V rámci stanovení podmínek využití ploch v kap. 6.2. a kap. 6.3.3.10 závazné textové části je umožněno umístění cyklistické infrastruktury ve všech plochách s rozdílným způsobem využití, přičemž v plochách dopravní infrastruktury D je jejich umístění přípustné.

Požadavek na zařazení pěší a cyklistické dopravy do hlavního využití ploch dopravní infrastruktury D, jehož součástí jsou především komunikace vyššího dopravního významu tvořící páteř základního komunikačního systému, neodpovídá charakteru a způsobu vymezení ploch s rozdílným způsobem využití. Toto je primárně umožněno v plochách veřejných prostranství, které slouží obsluze ploch dopravní a technickou infrastrukturou za současného umožnění průchodu a pohybu obyvatel, tedy v rámci této plochy s rozdílným způsobem využití je cyklistická infrastruktura součástí hlavního využití.

Jelikož však v rámci stanoviska dotčeného orgánu byla uplatněna podmínka k vedení cyklistické dopravy v souběhu s komunikacemi, bude v této souvislosti zpřesněna a doplněna výroková část i odůvodnění návrhu řešení. V této souvislosti je možné prověřit případnou úpravu znění podmínek využití ploch s rozdílným způsobem využití.“

Konečné vyhodnocení připomínky se vztahuje k výslednému řešení Návrhu nového ÚPmB: V rámci zpřesnění kap. 4.1 Dopravní infrastruktura a stanovení podmínek využití ploch v kap. 6.2. a kap. 6.3.3.10 závazné textové části je umožněno umístění pěší a cyklistické infrastruktury ve všech plochách s rozdílným způsobem využití, přičemž v plochách dopravní infrastruktury D je jejich umístění přípustné i jako hlavní využití.

Tímto je požadavek zohledněn.

Další jednotlivě uvedené požadavky jsou nad rámec podrobnosti zpracování územního plánu a níže uvádíme:

Ke stanovení podmínky povinné segregace pěší a cyklistické dopravy podél sběrných komunikací a zahájení výstavby až po dobudování propojení lokality se všemi sousedními městskými částmi samostatnými stezkami a chodníky uvádíme, že je tímto již předjímano konkrétní technické řešení vlastní realizace, aniž by byla ve všech skutečnostech známa reálná možnost v území, a ne vždy je možné z hlediska různých omezení a limitů tyto podmínky naplnit. Současně jakýkoliv záměr musí splňovat platné právní předpisy a normy.

V rámci územního plánu jsou vytvářeny územní podmínky pro možnost vedení v rámci ploch nebo koridorů. To, jakým způsobem bude možné uliční prostor uspořádat, případně propojení trasovat je předmětem dalších podrobnějších stupňů projektové dokumentace a podmínek vlastníka komunikace. Podrobnost měřítka zpracování výkresu 2.2 Souhrnný výkres dopravy neumožňuje grafické zobrazení požadavku zobrazení oddělených koridorů cyklistických a pěších tras.

Z tohoto důvodu nelze této podmínce z hlediska podrobnosti zpracování územně plánovací dokumentace vyhovět.

Z hlediska požadavku na zakreslení dalších cyklotras uvádíme, že v rámci cyklistické dopravy byl zvolen obecnější přístup.

Ve výkresu 2.2. Souhrnný výkres dopravy jsou vyznačeny „vybrané samostatné cyklotrasy“, kterými jsou zpřesněny záměry ze Zásad územního rozvoje Jihomoravského kraje. Ve výkresu odůvodnění O.6 Cyklistická doprava – schéma jsou k výše uvedenému jevu navíc vyznačeny

„vybrané pouliční cyklotrasy“, které naznačují možná vybraná propojení území města, která však již nejsou závazná a je možné je operativně upravovat nebo dále doplňovat.

Grafické předurčení cyklotras by se v rámci přípravy záměrů mohlo ukázat jako omezující v případě potřeby úpravy vedení trasy; odlišné řešení by mohlo vést ke změně územního plánu a tím neúměrnému prodloužení přípravy záměrů.

Z dlouhodobých zkušeností se toto ukázalo jako nevhodné a z tohoto důvodu bylo přistoupeno k vymezení koridorů zajišťujících návaznost na koridory dle textové části nadřazené územně plánovací dokumentace (Zásad územního rozvoje Jihomoravského kraje), které jsou územním plánem zpřesněny. Všem ostatním trasám je obecně umožněno jejich umístění ve všech plochách s rozdílným způsobem využití v rámci obecných podmínek využití území. Z tohoto důvodu nelze požadavku vyhovět.

Z hlediska požadavku vymezení „páteřních“ cyklistických stezek jako veřejně prospěšné stavby je nutno uvést, že nám v současné době není znám komplexní průběh všech cyklotras a cyklostezek na správním území města a z tohoto důvodu není možné vymezit přesný průmět všech záměrů. Současně byl z hlediska přípravy zvolen obecnější přístup, aby jakýkoliv nový záměr nevyžadoval změnu územního plánu. Z tohoto důvodu nelze požadavku vyhovět.

Pokud se jedná o požadavek na vybudování kapacitních míst a zařízení k bezpečnému odkládání kol u „klíčových železničních stanic a konečných tramvají“ či parkoviště pro kola, jedná se o záměry nad podrobnost územního plánu, jejich umístění je obecně přípustné v rámci doplňujícího nebo souvisejícího využití ve všech plochách s rozdílným způsobem využití a není nutné pro ně předjímat umístění a vymezení, potažmo vymezovat plochu jako veřejně prospěšnou stavbu. Pokud není znám konkrétní projekt, nelze s přesností stanovit dotčené pozemky, a tedy i vymezit jako veřejně prospěšné stavby. Z tohoto důvodu nelze požadavku vyhovět.

### **Připomínka č.3**

#### **Vyhodnocení připomínky:**

V závazné části ÚPmB je uvedeno, že veškeré zastavitelné plochy a plochy přestaveb budou odkanalizovány oddílným systémem kanalizace a bude na nich důsledně vyžadováno hospodaření se srážkovými vodami. Tento požadavek již ukládá v současné době platná legislativa - zákon o vodách (254/2001 Sb.) a vyhl. 501/2006 Sb. (§ 20, odst. 5c). Dále je kladen důraz na tzv. modrozelenou infrastrukturu, která má zlepšit i mikroklimatické podmínky ve městě.

### **Připomínka č.4**

#### **Vyhodnocení připomínky:**

- Zastoupení zeleně v různých typech ploch

Zastoupení zeleně v plochách s rozdílným způsobem využití je v návrhu nového ÚPmB řešeno stanovením povinného minimálního plošného zastoupení zeleně na rostlém terénu v plochách bydlení, v plochách smíšených obytných, v plochách rekreace, a v plochách zahrádek pro disponibilní pozemky stavebního záměru a pro plochu současně (od podmínky splnit zastoupení současně i pro funkční plochu bude upuštěno).

Pořizovatel bude také požadovat stanovit toto zastoupení v podmínkách využití území i pro plochu komerční vybavenosti - W. V případě ploch výroby a skladování (P) a lehké výroby (E) bude požadavek na minimální zastoupení zeleně doplněn do karet rozvojových lokalit těchto ploch.

Vámi navrhované řešení koeficientů zeleně se nejví účelné z následujících důvodů:

Územní plán má stanovit základní koncepci rozvoje území obce, ochranu jeho hodnot, jeho plošného a prostorového uspořádání (tj. urbanistickou koncepci), uspořádání krajiny a koncepci veřejné infrastruktury, vymezit zastavěné území, plochy a koridory, zejména zastavitelné plochy a plochy přestavby, veřejně prospěšné stavby a veřejně prospěšná opatření a územní rezervy. A stanovit podmínky pro využívání těchto ploch a koridorů. Posláním územních plánů je stanovit pravidla udržitelného rozvoje a využívání území, nikoliv regulace jednotlivých pozemků. Územní plán nesmí obsahovat podrobnosti náležejícím svým

obsahem regulačního plánu nebo územním rozhodnutím. Lze pořídit územní plán s těmito regulačními prvky, ale tato skutečnost musí být v rozhodnutí zastupitelstva o pořízení nebo zadání územního plánu výslovně uvedena.

Regulace v podrobnosti na jednotlivé druhy vegetačních prvků, kultivar, či materiálové provedení povrchů jednotlivých vegetačních prvků není v podrobnosti, která náleží územnímu plánu. Problematické se jeví aplikování tohoto principu v praxi, při posuzování záměru při vydání závazného stanoviska orgánu územního plánování a také následný monitoring těchto podmínek.

Návrh nového územního plánu navrhuje odlišnou koncepci, která však také stanovuje podíl nezastavěné plochy ve vztahu k celkové ploše pozemku, rostlého terénu umožňující vsak dešťové vody. Minimální plošné zastoupení zeleně na terénu není nutné dodržet pouze v odůvodněných případech.

Pořizovatel však udělí pokyn problematiku stanovení minimálního plošného zastoupení zeleně prověřit a upravit.

- Ochrana zeleně v jiných plochách s RZV

Z důvodů zvoleného měřítka výkresů a podrobnosti Územního plánu byla stanovena minimální velikost plochy RZV na 0,5 ha (5 000 m<sup>2</sup>) a v níže definovaných případech na 0,2 ha (2 000 m<sup>2</sup>) v souladu s ustanovením § 3 odst. 1 vyhlášky č. 501/2006 Sb. Ve výjimečných případech, pokud si to vymezení a koncepce Územního plánu vyžaduje, jsou zobrazované plochy RZV menší. Takto zvolená velikost ploch RZV vychází z principu koncepce a měřítka výkresů, kde kresba nemůže zachycovat nepřiměřený detail. Pokud existují pozemky stejného účelu využití, ale tvoří plochu podměrečnou, tj. menší než 0,5 ha, jsou zpravidla agregovány do jiných ploch RZV s jiným využitím. Tato skutečnost vychází také z projednaného konceptu územního plánu. V textové části odůvodnění je uvedeno, že plochami, které jsou vymezené ve velikosti 0,2-0,5 ha jsou plochy městské a krajinné zeleně, zvláště pak pro plochy městské zeleně uvedené ve Vyhlášce o zeleni města Brna (Nejvýznamnější plochy městské zeleně).

Pořizovatel je názoru, že vzhledem k výše uvedenému je agregovaná zeleň v rámci jiných ploch nedostatečně chráněna ve vztahu k umístování záměrů, udělí tedy pokyn doplnit obecný regulativ, který tuto skutečnost ošetří. Dále jsou uděleny pokyny na základě připomínek a námitek k návrhu ÚPmB konkrétní plochy zeleně z aktuálně platného ÚPmB vymezit, pokud budou graficky čitelné v měřítku hlavního výkresu.

- Vymezení ploch přírodních

Hlavní výkres návrhu nového územního plánu obsahuje grafické vyznačení prvků systému ÚSES (biokoridory a biocentra) a současně také vymezené plochy přírodní (plochy lesní a plochy krajinné zeleně).

Zvláště chráněná území, Evropsky významné lokality a registrované významné krajinné prvky jsou pro potřeby územního plánování obsaženy jako limit využití území (od poskytovatelů údajů) v územně analytických podkladech. Jejich přímá ochrana vyplývá z jiné legislativy, především zákona č. 114/1992 Sb. o ochraně přírody a krajiny. Nebudou tedy závazně vymezeny v hlavním výkrese, ale obsaženy jsou ve výkrese koordinačním (M1:10 000, grafická část odůvodnění).

- Předepsání izolační zeleně

V dokumentu Vyhodnocení vlivu na udržitelný rozvoj území je v kapitole A.VII.12 Kumulativní a synergické vlivy uvedeno:

V této souvislosti nebylo identifikováno synergické resp. kumulativní spolupůsobení vymezených rozvojových zón s územním soustředěním ploch výroby vůči plochám bydlení v souvisejícím území z důvodů vhodného zasazení ploch průmyslu v jednotlivých případech z hlediska vzdáleností k chráněným objektům, možnostem dopravního napojení ploch výroby a vhodného členění funkcí v území umožňujícího odclonění rezidenčních zón od zón výrobních plochami s možnostmi umístění jiné než rezidenční zástavby např. plochy smíšené, veřejná prostranství, izolační zeleň nebo občanská vybavenost. Zároveň návrh ÚP stanovuje regulativy využití ploch průmyslové výroby a lehké výroby tak, aby tyto nepredisponovaly negativní vliv působící na vlastní vymezenou plochu. Umístované záměry je třeba prověřit jednotlivě v rámci navazujících fází projektové přípravy.



*Pořizovatel doporučí řešit problematiku izolační zeleně na rozhraní případných možných konfliktních hranicích ploch v rámci jednotlivých karet rozvojových lokalit a zpracovat následující cílená opatření:*

*Při zastavování ploch výroby v návaznosti na volnou krajinu je třeba dbát na vhodné zapojení ploch do krajiny prostřednictvím pásů izolační zeleně na rozhraní zastavitelného území a volné krajiny.*

*- Modrozelená infrastruktura*

*Všechna vedení technické infrastruktury a prvků modrozelené infrastruktury jako součást veřejně prospěšné infrastruktury jsou z hlediska jejich prostorové koordinace rovnocenná. Tomuto požadavku tedy nelze vyhovět. V kapitole 4.2 Technická infrastruktura (závazné textové části) je uvedeno, že v zastavěném území města se síť technické infrastruktury zpravidla umísťují do společných tras nebo do souběhu se stávajícími trasami technické a dopravní infrastruktury. Ve veřejných prostranstvích je nutné koordinovat všechny prvky zde umísťované. Důležitým hlediskem při posuzování priorit jednotlivých součástí veřejných prostranství při jejich koordinaci je celkový pohled na provoz a fungování města. Při návrhu tras technické infrastruktury je důležité sdružování sítí do koridorů a jejich účelné prostorové uspořádání.*

*Pro všechny navržené trasy technické infrastruktury je závazné jejich směrové vedení. Upřesnění tras, polohy objektů a zařízení, určení místa napojení, způsobu technického provedení a vedení přípojných tras bude provedeno při zpracování podrobnější územně plánovací nebo projektové dokumentace, a to za podmínek obecně závazných právních předpisů.*

2985

MAGISTRÁT MĚSTA BRNA  
 ODBOR ÚZEMNÍHO PLÁNOVÁNÍ  
 A ROZVOJE



mmb1es7739315e

MAGISTRÁT MĚSTA BRNA  
 Odbor územního plánování a rozvoje

Došlo: 23-06-2020

Č.j. MMB: .....  
 Příl.: ..... 0265-196

### PODÁNÍ K NÁVRHU

### Návrh Územního plánu města Brna

<b>Podatel</b>	
<b>Typ subjektu:</b>	Fyzická osoba
<b>Příjmení, jméno:</b>	[redacted] <b>Datum narození:</b> [redacted]
<b>Adresa / sídlo:</b>	[redacted]
<b>Kontakt:</b>	<b>Email:</b> [redacted] <b>Telefon:</b> [redacted]

<b>Přípomínka</b>	<p><b>Podpora pěší a cyklo dopravy</b></p> <p>ÚPmB nevyužívá dostatečně možnosti usnadnění výstavby cyklistické infrastruktury, a to mj. tím, že by požadoval napojení rozvojových lokalit na síť komunikací pro nemotorovou dopravu, klíčové cyklostezky vymezil jako veřejně prospěšné stavby či definoval místa a zařízení k bezpečnému parkování kol na klíčových přestupních uzlech.</p> <p>Navrhují proto, aby:</p> <ul style="list-style-type: none"> <li>• hlavním využitím ploch dopravní infrastruktury (D) bylo i využití pro pěší a cyklistickou dopravu,</li> <li>• povinnou součástí navrhovaných pozemních komunikací definovaných jako sběrné byly stavebně oddělené koridory zvláště pro cyklistickou dopravu a pěší dopravu,</li> <li>• všechny lokality s počtem reálných nebo očekávaných uživatelů nad 1.500 osob obsahovaly v kartě lokality podmínku stanovující, že výstavbu v lokalitě je možné zahájit až po vybudování dopravního propojení lokality se všemi sousedícími městskými částmi samostatnými cyklostezkami a chodníky, a to stavebně oddělenými od motorové dopravy a vedenými ve směrově i výškově nejprůmějšší stopě,</li> <li>• grafická část ÚPmB 2.2 Souhrnný výkres dopravy obsahovala také síť páteřních cyklostezek (zejména těch sloužících k propojení jednotlivých městských částí s centrem města nebo jednotlivých městských částí mezi sebou), nikoliv pouze cyklotrasy,</li> <li>• páteřní cyklostezky tam, kde jejich realizaci brání chybějící veřejný pozemek, byly vymezeny jako veřejně prospěšné stavby,</li> <li>• u klíčových železničních stanic a konečných tramvaje (například žel. stanice a zastávky Brno hl.n., Slatina, Chrlice, Starý Lískovec, Řečkovice a Královo Pole, konečné tramvaje Obřany, Líšeň - Holzova, Kamechy, Bosonohy, Přízřenice) byla stanovena podmínka vybudování kapacitních míst a zařízení k bezpečnému odkládání jízdních kol (bike and ride) a tam, kde jejich realizaci brání chybějící veřejný pozemek, byly vymezeny jako veřejně prospěšné stavby.</li> </ul>
-------------------	---

<b>Přípomínka</b>	<p><b>Hospodaření s dešťovou vodou</b></p> <p>Vsakováním dešťové vody všude tam, kde to je možné, můžeme docílit zdravějšího vodního režimu a zmenšení efektu tepelného ostrova.</p> <p>Navrhují proto, aby:</p> <ul style="list-style-type: none"> <li>• do obecných zásad odkanalizování bylo doplněno, že veškeré zastavitelné plochy a plochy přestaveb budou odkanalizovány oddílným systémem kanalizace a bude na nich důsledně vyžadováno hospodaření se srážkovými vodami následovně: srážkové vody budou buď zadržovány s následným sekundárním využitím anebo vsakovány na vlastním pozemku stavby nebo v jejím okolí; pouze pokud to podloží prokazatelně neumožňuje, mohou být dešťové vody vypouštěny do vodoteče nebo dešťové kanalizace, přičemž v těchto případech budou před vypouštěním brzděny v retenčních nádržích. Srážkové vody z veškerých zpevněných ploch veřejných prostranství budou vsakovány, pouze pokud to podloží prokazatelně neumožňuje, mohou být vypouštěny do vodoteče nebo dešťové kanalizace, přičemž v těchto případech budou před vypouštěním brzděny v retenčních nádržích.</li> </ul>
-------------------	---



**Ochrana zeleně**

Návrh ÚPmB vágně a nedostatečně stanovuje zastoupení zeleně v různých funkčních typech ploch. Také oslabuje ochranu malých, ale významných ploch zeleně ve stabilizovaných plochách tím, že je absorbuje do jiných funkčních typů ploch. Návrh ÚPmB nezajišťuje dostatečnou ochranu přírodně cenných území, ani dostatečné vytváření prostoru pro zeleň v nové zástavbě, a to včetně ochrany nových ploch k bydlení před zátěží ze sousedních ploch výroby a skladování.

Navrhují proto, aby:

- územní plán definoval koeficient zeleně (KZ), a to následovně:

Koeficient zeleně (KZ) udává poměr nezpevněné plochy osázené vegetací a umožňující vsakování dešťové vody na terénu vůči ploše pozemku. KZ je závazný jak pro disponibilní pozemek pro stavební záměr, tak pro celou jednotlivou funkční plochu. Do koeficientu lze jako nezpevněnou plochu osázenou vegetací náhradním způsobem započítat:

- 1/3 plochy osazených a funkčních vegetačních střeš o mocnosti souvrství do 0,3 m,
- 1/2 plochy osazených a funkčních vegetačních střeš o mocnosti souvrství nad 0,3 m,
- 80 % plochy osazených a funkčních vegetačních střeš o mocnosti souvrství nad 1 m,
- plochu povrchu umožňujícího plnohodnotné vsakování okolo vzrostlých stromů ve zpevněných plochách (mříž, půda, půda s mulčem; nikoli dlažba atp.),
- 5 m<sup>2</sup> za každý strom ve zpevněné ploše s malou korunou (druh/kultivar s celkovou výškou do 8 m v dospělosti) a dostatečným objemem prokořenitelného prostoru,
- 20 m<sup>2</sup> za každý strom ve zpevněné ploše se střední korunou (druh/kultivar s celkovou výškou do 15 m v dospělosti) a dostatečným objemem prokořenitelného prostoru,
- 40 m<sup>2</sup> za každý strom ve zpevněné ploše s velkou korunou (druh/kultivar s celkovou výškou nad 15 m v dospělosti) a dostatečným objemem prokořenitelného prostoru,
- 5 m<sup>2</sup> za každý běžný metr fasád upravených a využitých pro prnutí popínavých dřevin nebo treláží či pergol na ozeleněných střeších při zajištění dostatečného prokořenitelného prostoru pro dané dřeviny.

Náhradním způsobem je možné započtením nahradit pouze:

- 1/4 požadované plochy KZ v případě samostatně stojících rodinných domů,
- 1/2 požadované plochy KZ u ostatních staveb,
- celou požadovanou plochu pouze výjimečně ve stávající kompaktní blokové zástavbě ve stabilizovaných plochách tam, kde jiným způsobem prokazatelně není možné dosáhnout existujícího urbanistického charakteru (např. v zástavbě nároží bloků a v případě nerovnoměrné parcelace)

- koeficient zeleně byl pro jednotlivé struktury zástavby stanoven následovně:

- kompaktní: 0,3 pro stabilizované plochy a 0,5 pro zastavitelné plochy
- volná: 0,6
- rezidenční nízkopodlažní: 0,5
- areálová: 0,4
- omezená: 0,8
- plochy bez zástavby: 0,9

- plochy nad 2 000 m<sup>2</sup>, které byly definovány územním plánem z r. 1994 jako plochy zeleně (ZP či ZO) a které jsou v Návrhu ÚPmB součástí jiných typů ploch, byly vymezeny jako samostatné plochy městské zeleně (Z); jedná se např. o plochy kolem Komenského nám.

(Červeného kostela), alej na tř. Jaroše, vnitroblok u mateřské školy Chodská 15 a desítky dalších zelených plácků, parčíků či vnitrobloků,

- byly v hlavním výkresu vymezeny plochy přírodní se způsobem využití podle § 16 vyhlášky č. 501/2006 Sb., o obecných požadavcích na využívání území, zejména biocentra, zvláště chráněná území, evropsky významné lokality a registrované významné krajinné prvky, a tím byla zajištěna jejich ochrana,

- v kartách lokalit, kde sousedí plochy pro výrobu (E – plochy lehké výroby, P – plochy výroby a skladování) a plochy pro bydlení (B – plochy bydlení, C – plochy smíšené obytné), byla doplněna podmínka předchozí či souběžné realizace pásu izolační zeleně (vzrostlé zeleně o pásu šířky min. 10 m nebo rozloze min. 20 % rozlohy plochy výroby) podél sousedících hranic těchto ploch,

- v obecných zásadách technické infrastruktury bylo stanoveno, že při návrhu tras technické infrastruktury budou sítě sdružovány do koridorů pro dosažení účelného prostorového uspořádání a vytvoření prostoru pro realizaci modrozelené infrastruktury v uličním profilu; a dále, že v územích, která nejsou v současné době plynofikována, mají ostatní vedení a prvky modrozelené infrastruktury prioritu před budováním nového nízkotlakého rozvodu plynu.



5

Připomínka	<p><b>Veřejný prostor</b></p> <p>V zájmu zvýšení využitelnosti veřejných prostranství pro pěší, cyklisty i zeleň by měl ÚPmB u novostaveb stanovit povinnost umístění odstavných stání mimo veřejná prostranství (tj. stání pro odstavení vozidla v době, kdy se nepoužívá). V oblastech s dobrou dostupností veřejnou dopravou je pak potřeba přizpůsobit minimální počet odstavných a parkovacích stání.</p> <p>Navrhují proto, aby v kap. 4.1 Dopravní infrastruktura bylo stanoveno, že:</p> <ul style="list-style-type: none"><li>• odstavná stání se v zastavitelných plochách a v případě novostaveb ve stabilizovaných plochách zřizují mimo veřejná prostranství a s výjimkou rodinných domů v podzemních podlažích budov,</li><li>• v místech dobré dostupnosti kolejové dopravy pěší docházkou (ve vzdálenosti do 150 metrů) se součinitel vlivu stupně automobilizace redukuje na poloviční hodnotu součinitele příslušného pásma.</li></ul>
------------	--

5

V ..... dne .....	Podpis
Vyplněný formulář zašlete na níže uvedenou adresu: <b>Magistrát města Brna, Odbor územního plánování a rozvoje, Kounicova 67, 601 67 Brno</b>	

## **MMB/0265196/2020**

### **Připomínka č.2**

#### **Vyhodnocení připomínky:**

*V rámci podání je uveden názor podatele, že návrh ÚPmB nevyužívá dostatečně možnosti usnadnění výstavby cyklistické infrastruktury, požaduje vymezení „klíčových cyklostezek“ jako veřejně prospěšné stavby a definoval místa pro bezpečné parkování kol na „klíčových přestupních uzlech“.*

*Úkolem územního plánu je vytvářet územní podmínky pro možnost umístění záměrů, nikoliv zajistit „bezproblémovou“ realizaci všech záměrů a znát podrobné technické provedení jednotlivých úseků. Obecně územní plán stanovuje základní koncepci rozvoje území obce, ochrany jeho hodnot, jeho plošného a prostorového uspořádání, uspořádání krajiny a koncepci veřejné infrastruktury a stanovuje podmínky pro využití území. Nový Územní plán města Brna (ÚPmB) pracuje s méně podrobným měřítkem hlavního výkresu 1:10 000, než tomu je u současného (1:5000).*

*K požadavku na zařazení cyklistické dopravy do hlavního využití ploch dopravní infrastruktury uvádíme:*

*Pro dokladování transparentnosti procesu vyhodnocení podání je uvedeno také mezitímní vyhodnocení připomínky z r. 2020:*

*Požadavku nebylo v roce 2020 vyhověno, protože: „V rámci stanovení podmínek využití ploch v kap. 6.2. a kap. 6.3.3.10 závazné textové části je umožněno umístění cyklistické infrastruktury ve všech plochách s rozdílným způsobem využití, přičemž v plochách dopravní infrastruktury D je jejich umístění přípustné.*

*Požadavek na zařazení pěší a cyklistické dopravy do hlavního využití ploch dopravní infrastruktury D, jehož součástí jsou především komunikace vyššího dopravního významu tvořící páteř základního komunikačního systému, neodpovídá charakteru a způsobu vymezení ploch s rozdílným způsobem využití. Toto je primárně umožněno v plochách veřejných prostranství, které slouží obsluze ploch dopravní a technickou infrastrukturou za současného umožnění průchodu a pohybu obyvatel, tedy v rámci této plochy s rozdílným způsobem využití je cyklistická infrastruktura součástí hlavního využití.*

*Jelikož však v rámci stanoviska dotčeného orgánu byla uplatněna podmínka k vedení cyklistické dopravy v souběhu s komunikacemi, bude v této souvislosti zpřesněna a doplněna výroková část i odůvodnění návrhu řešení. V této souvislosti je možné prověřit případnou úpravu znění podmínek využití ploch s rozdílným způsobem využití.“*

*Konečné vyhodnocení připomínky se vztahuje k výslednému řešení Návrhu nového ÚPmB:*

*V rámci zpřesnění kap. 4.1 Dopravní infrastruktura a stanovení podmínek využití ploch v kap. 6.2. a kap. 6.3.3.10 závazné textové části je umožněno umístění pěší a cyklistické infrastruktury ve všech plochách s rozdílným způsobem využití, přičemž v plochách dopravní infrastruktury D je jejich umístění přípustné i jako hlavní využití.*

*Tímto je požadavek zohledněn.*

*Další jednotlivě uvedené požadavky jsou nad rámec podrobnosti zpracování územního plánu a níže uvádíme:*

*Ke stanovení podmínky povinné segregace pěší a cyklistické dopravy podél sběrných komunikací a zahájení výstavby až po dobudování propojení lokality se všemi sousedními městskými částmi samostatnými stezkami a chodníky uvádíme, že je tímto již předjíráno konkrétní technické řešení vlastní realizace, aniž by byla ve všech skutečnostech známa reálná možnost v území, a ne vždy je možné z hlediska různých omezení a limitů tyto podmínky naplnit. Současně jakýkoliv záměr musí splňovat platné právní předpisy a normy.*

*V rámci územního plánu jsou vytvářeny územní podmínky pro možnost vedení v rámci ploch nebo koridorů. To, jakým způsobem bude možné uliční prostor uspořádat, případně propojení trasovat je předmětem dalších podrobnějších stupňů projektové dokumentace a podmínek vlastníka komunikace. Podrobnost měřítka zpracování výkresu 2.2 Souhrnný výkres dopravy*

neumožňuje grafické zobrazení požadavku zobrazení oddělených koridorů cyklistických a pěších tras.

Z tohoto důvodu nelze této podmínce z hlediska podrobnosti zpracování územně plánovací dokumentace vyhovět.

Z hlediska požadavku na zakreslení dalších cyklotras uvádíme, že v rámci cyklistické dopravy byl zvolen obecnější přístup.

Ve výkresu 2.2. Souhrnný výkres dopravy jsou vyznačeny „vybrané samostatné cyklotrasy“, kterými jsou zpřesněny záměry ze Zásad územního rozvoje Jihomoravského kraje. Ve výkresu odůvodnění O.6 Cyklistická doprava – schéma jsou k výše uvedenému jevu navíc vyznačeny „vybrané pouliční cyklotrasy“, které naznačují možná vybraná propojení území města, která však již nejsou závazná a je možné je operativně upravovat nebo dále doplňovat.

Grafické předurčení cyklotras by se v rámci přípravy záměrů mohlo ukázat jako omezující v případě potřeby úpravy vedení trasy; odlišné řešení by mohlo vést ke změně územního plánu a tím neúměrnému prodloužení přípravy záměrů.

Z dlouhodobých zkušeností se toto ukázalo jako nevhodné a z tohoto důvodu bylo přistoupeno k vymezení koridorů zajišťujících návaznost na koridory dle textové části nadřazené územně plánovací dokumentace (Zásad územního rozvoje Jihomoravského kraje), které jsou územním plánem zpřesněny. Všem ostatním trasám je obecně umožněno jejich umístění ve všech plochách s rozdílným způsobem využití v rámci obecných podmínek využití území. Z tohoto důvodu nelze požadavku vyhovět.

Z hlediska požadavku vymezení „páteřních“ cyklistických stezek jako veřejně prospěšné stavby je nutno uvést, že nám v současné době není znám komplexní průběh všech cyklotras a cyklostezek na správním území města a z tohoto důvodu není možné vymezit přesný průmět všech záměrů. Současně byl z hlediska přípravy zvolen obecnější přístup, aby jakýkoliv nový záměr nevyžadoval změnu územního plánu. Z tohoto důvodu nelze požadavku vyhovět.

Pokud se jedná o požadavek na vybudování kapacitních míst a zařízení k bezpečnému odkládání kol u „klíčových železničních stanic a konečných tramvají“ či parkoviště pro kola, jedná se o záměry nad podrobnost územního plánu, jejich umístění je obecně přípustné v rámci doplňujícího nebo souvisejícího využití ve všech plochách s rozdílným způsobem využití a není nutné pro ně předjímat umístění a vymezení, potažmo vymezovat plochu jako veřejně prospěšnou stavbu. Pokud není znám konkrétní projekt, nelze s přesností stanovit dotčené pozemky, a tedy i vymezit jako veřejně prospěšné stavby. Z tohoto důvodu nelze požadavku vyhovět.

### **Připomínka č.3**

#### **Vyhodnocení připomínky:**

V závazné části ÚPmB je uvedeno, že veškeré zastavitelné plochy a plochy přestaveb budou odkanalizovány oddílným systémem kanalizace a bude na nich důsledně vyžadováno hospodaření se srážkovými vodami. Tento požadavek již ukládá v současné době platná legislativa - zákon o vodách (254/2001 Sb.) a vyhl. 501/2006 Sb. (§ 20, odst. 5c). Dále je kladen důraz na tzv. modrozelenou infrastrukturu, která má zlepšit i mikroklimatické podmínky ve městě.

### **Připomínka č.4**

#### **Vyhodnocení připomínky:**

- Zastoupení zeleně v různých typech ploch

Zastoupení zeleně v plochách s rozdílným způsobem využití je v návrhu nového ÚPmB řešeno stanovením povinného minimálního plošného zastoupení zeleně na rostlém terénu v plochách bydlení, v plochách smíšených obytných, v plochách rekreace, a v plochách zahrádek pro disponibilní pozemky stavebního záměru a pro plochu současně (od podmínky splnit zastoupení současně i pro funkční plochu bude upuštěno).

Pořizovatel bude také požadovat stanovit toto zastoupení v podmínkách využití území i pro plochu komerční vybavenosti - W. V případě ploch výroby a skladování (P) a lehké výroby (E)



bude požadavek na minimální zastoupení zeleně doplněn do karet rozvojových lokalit těchto ploch.

Vámi navrhované řešení koeficientů zeleně se nejeví účelné z následujících důvodů:

Územní plán má stanovit základní koncepci rozvoje území obce, ochranu jeho hodnot, jeho plošného a prostorového uspořádání (tj. urbanistickou koncepci), uspořádání krajiny a koncepci veřejné infrastruktury, vymezení zastavěné území, plochy a koridory, zejména zastavitelné plochy a plochy přestavby, veřejně prospěšné stavby a veřejně prospěšná opatření a územní rezervy. A stanovit podmínky pro využívání těchto ploch a koridorů. Posláním územních plánů je stanovit pravidla udržitelného rozvoje a využívání území, nikoliv regulace jednotlivých pozemků. Územní plán nesmí obsahovat podrobnosti náležejícím svým obsahem regulačnímu plánu nebo územním rozhodnutím. Lze pořídit územní plán s těmito regulačními prvky, ale tato skutečnost musí být v rozhodnutí zastupitelstva o pořízení nebo zadání územního plánu výslovně uvedena.

Regulace v podrobnosti na jednotlivé druhy vegetačních prvků, kultivar, či materiálové provedení povrchů jednotlivých vegetačních prvků není v podrobnosti, která náleží územnímu plánu. Problematické se jeví aplikování tohoto principu v praxi, při posuzování záměru při vydání závazného stanoviska orgánu územního plánování a také následný monitoring těchto podmínek.

Návrh nového územního plánu navrhuje odlišnou koncepci, která však také stanovuje podíl nezastavěné plochy ve vztahu k celkové ploše pozemku, rostlého terénu umožňující vsak dešťové vody. Minimální plošné zastoupení zeleně na terénu není nutné dodržet pouze v odůvodněných případech.

Pořizovatel však udělí pokyn problematiku stanovení minimálního plošného zastoupení zeleně prověřit a upravit.

- Ochrana zeleně v jiných plochách s RZV

Z důvodů zvoleného měřítka výkresů a podrobnosti Územního plánu byla stanovena minimální velikost plochy RZV na 0,5 ha (5 000 m<sup>2</sup>) a v níže definovaných případech na 0,2 ha (2 000 m<sup>2</sup>) v souladu s ustanovením § 3 odst. 1 vyhlášky č. 501/2006 Sb. Ve výjimečných případech, pokud si to vymezení a koncepce Územního plánu vyžaduje, jsou zobrazované plochy RZV menší. Takto zvolená velikost ploch RZV vychází z principu koncepce a měřítka výkresů, kde kresba nemůže zachycovat nepřiměřený detail. Pokud existují pozemky stejného účelu využití, ale tvoří plochu podměrečnou, tj. menší než 0,5 ha, jsou zpravidla agregovány do jiných ploch RZV s jiným využitím. Tato skutečnost vychází také z projednaného konceptu územního plánu. V textové části odůvodnění je uvedeno, že plochami, které jsou vymezované ve velikosti 0,2-0,5 ha jsou plochy městské a krajinné zeleně, zvláště pak pro plochy městské zeleně uvedené ve Vyhlášce o zeleni města Brna (Nejvýznamnější plochy městské zeleně).

Pořizovatel je názoru, že vzhledem k výše uvedenému je agregovaná zeleň v rámci jiných ploch nedostatečně chráněna ve vztahu k umístování záměrů, udělí tedy pokyn doplnit obecný regulativ, který tuto skutečnost ošetří. Dále jsou uděleny pokyny na základě připomínek a námitek k návrhu ÚPmB konkrétní plochy zeleně z aktuálně platného ÚPmB vymežit, pokud budou graficky čitelné v měřítku hlavního výkresu.

- Vymezení ploch přírodních

Hlavní výkres návrhu nového územního plánu obsahuje grafické vyznačení prvků systému ÚSES (biokoridory a biocentra) a současně také vymezené plochy přírodní (plochy lesní a plochy krajinné zeleně).

Zvláště chráněná území, Evropsky významné lokality a registrované významné krajinné prvky jsou pro potřeby územního plánování obsaženy jako limit využití území (od poskytovatelů údajů) v územně analytických podkladech. Jejich přímá ochrana vyplývá z jiné legislativy, především zákona č. 114/1992 Sb. o ochraně přírody a krajiny. Nebudou tedy závazně vymezeny v hlavním výkrese, ale obsaženy jsou ve výkrese koordinačním (M1:10 000, grafická část odůvodnění).

- Předepsání izolační zeleně

V dokumentu Vyhodnocení vlivu na udržitelný rozvoj území je v kapitole A.VII.12 Kumulativní a synergické vlivy uvedeno:

*V této souvislosti nebylo identifikováno synergické resp. kumulativní spolupůsobení vymezených rozvojových zón s územním soustředěním ploch výroby vůči plochám bydlení v souvisejícím území z důvodů vhodného zasazení ploch průmyslu v jednotlivých případech z hlediska vzdáleností k chráněným objektům, možnostem dopravního napojení ploch výroby a vhodného členění funkcí v území umožňujícího odclonění rezidenčních zón od zón výrobních plochami s možnostmi umístění jiné než rezidenční zástavby např. plochy smíšené, veřejná prostranství, izolační zeleň nebo občanská vybavenost. Zároveň návrh ÚP stanovuje regulativy využití ploch průmyslové výroby a lehké výroby tak, aby tyto nepredisponovaly negativní vliv působící na vlastní vymezenou plochu. Umísťované záměry je třeba prověřit jednotlivě v rámci navazujících fází projektové přípravy.*

*Pořizovatel doporučí řešit problematiku izolační zeleně na rozhraní případných možných konfliktních hranicích ploch v rámci jednotlivých karet rozvojových lokalit a zapracovat následující cílená opatření:*

*Při zastavování ploch výroby v návaznosti na volnou krajinu je třeba dbát na vhodné zapojení ploch do krajiny prostřednictvím pásů izolační zeleně na rozhraní zastavitelného území a volné krajiny.*

*- Modrozelená infrastruktura*

*Všechna vedení technické infrastruktury a prvků modrozelené infrastruktury jako součást veřejně prospěšné infrastruktury jsou z hlediska jejich prostorové koordinace rovnocenná. Tomuto požadavku tedy nelze vyhovět. V kapitole 4.2 Technická infrastruktura (závazné textové části) je uvedeno, že v zastavěném území města se síť technické infrastruktury zpravidla umísťují do společných tras nebo do souběhu se stávajícími trasami technické a dopravní infrastruktury. Ve veřejných prostranstvích je nutné koordinovat všechny prvky zde umísťované. Důležitým hlediskem při posuzování priorit jednotlivých součástí veřejných prostranství při jejich koordinaci je celkový pohled na provoz a fungování města. Při návrhu tras technické infrastruktury je důležité sdružování sítí do koridorů a jejich účelné prostorové uspořádání.*

*Pro všechny navržené trasy technické infrastruktury je závazné jejich směrové vedení. Upřesnění tras, polohy objektů a zařízení, určení místa napojení, způsobu technického provedení a vedení přípojných tras bude provedeno při zpracování podrobnější územně plánovací nebo projektové dokumentace, a to za podmínek obecně závazných právních předpisů.*

## **Připomínka č.5**

### **Vyhodnocení připomínky:**

*Řešení dopravy v klidu v návrhu územního plánu vychází z příslušných právních předpisů (viz kap. 5.8.1.1. textové části odůvodnění). Vyhláška č. 501/2006 Sb., provádějící stavební zákon stanoví, že pro každou stavbu je nutno vybudovat parkovací a odstavná stání v počtu dle ČSN 73 6110, kap. 14.1). která stanoví vzorec, do nějž jako významný (ovšem nikoli jediný) parametr vstupuje součinitel vlivu stupně automobilizace, přičemž tento má být dle ČSN 73 6110 převzat z územně plánovací dokumentace. Tento územní plán tedy cílový koeficient vlivu stupně automobilizace stanoví, a to rozdílně podle části města, kdy nižší hodnota (tedy nižší požadovaný minimální počet parkovacích a odstavných stání) je stanovena pro lokality uvnitř Velkého městského okruhu s nežádoucím zavlékáním vyššího počtu automobilů. Tři pásma uvnitř VMO jsou zvolena z potřeby odlišit zvláštní charakter historického jádra města a zmenšit rozdíl koeficientu na administrativně určené hranici. Hranice pásem jsou určeny dle možností významnou ulicí, resp. komunikací, v případě její absence zelenými plochami oddělovajícími části města. Zásadně hranice nevede plochami pro výstavbu budov, a to pro zamezení sporů při přesahu stavebního záměru do více pásem. Stávající ČSN 73 6110 stanoví, že ve výpočtu se jako nejmenší hodnota součinitel vlivu stupně automobilizace použije 1,0 (400 aut na 1000 obyvatel) – toto spodní omezení nelze s ohledem na aktuální trendy v náhledu na parkování považovat za dlouhodobě udržitelné a lze předpokládat, že bude v blízké době výrazně sníženo.*

MAGISTRÁT MĚSTA BRNA  
 ODBOR ÚZEMNÍHO PLÁNOVÁNÍ  
 A ROZVOJE



mmb1es77393167

MAGISTRÁT MĚSTA BRNA Odbor územního plánování a rozvoje	
Došlo: 23-06-2020	
Č.j. MMB: 0265203	
Příl.: .....	

## PODÁNÍ K NÁVRHU

### Návrh Územního plánu města Brna

Podatel	
Typ subjektu:	Fyzická osoba
Příjmení, jméno:	
Adresa / sídlo:	
Kontakt:	
	Datum narození:
	Email:
	Telefon:

Přípomínka	<p><b>Ochrana zeleně</b></p> <p>Návrh ÚPmB vágně a nedostatečně stanovuje zastoupení zeleně v různých funkčních typech ploch. Také oslabuje ochranu malých, ale významných ploch zeleně ve stabilizovaných plochách tím, že je absorbuje do jiných funkčních typů ploch. Návrh ÚPmB nezajišťuje dostatečnou ochranu přírodně cenných území, ani dostatečné vytváření prostoru pro zeleň v nové zástavbě, a to včetně ochrany nových ploch k bydlení před zátěží ze sousedních ploch výroby a skladování.</p> <p>Navrhují proto, aby:</p> <ul style="list-style-type: none"> <li>územní plán definoval koeficient zeleně (KZ), a to následovně:</li> </ul> <p>Koeficient zeleně (KZ) udává poměr nezpevněné plochy osázené vegetací a umožňující vsakování dešťové vody na terénu vůči ploše pozemku. KZ je závazný jak pro disponibilní pozemek pro stavební záměr, tak pro celou jednotlivou funkční plochu. Do koeficientu lze jako nezpevněnou plochu osázenou vegetací náhradním způsobem započítat:</p> <ul style="list-style-type: none"> <li>1/3 plochy osazených a funkčních vegetačních střech o mocnosti souvrství do 0,3 m,</li> <li>1/2 plochy osazených a funkčních vegetačních střech o mocnosti souvrství nad 0,3 m,</li> <li>80 % plochy osazených a funkčních vegetačních střech o mocnosti souvrství nad 1 m,</li> <li>plochu povrchu umožňujícího plnohodnotné vsakování okolo vzrostlých stromů ve zpevněných plochách (mříž, půda, půda s mulčem; nikoli dlažba atp.),</li> <li>5 m<sup>2</sup> za každý strom ve zpevněné ploše s malou korunou (druh/kultivar s celkovou výškou do 8 m v dospělosti) a dostatečným objemem prokořenitelného prostoru,</li> <li>20 m<sup>2</sup> za každý strom ve zpevněné ploše se střední korunou (druh/kultivar s celkovou výškou do 15 m v dospělosti) a dostatečným objemem prokořenitelného prostoru,</li> <li>40 m<sup>2</sup> za každý strom ve zpevněné ploše s velkou korunou (druh/kultivar s celkovou výškou nad 15 m v dospělosti) a dostatečným objemem prokořenitelného prostoru,</li> <li>5 m<sup>2</sup> za každý běžný metr fasád upravených a využitých pro prnutí popínavých dřevin nebo trelází či pergol na ozeleněných střeších při zajištění dostatečného prokořenitelného prostoru pro dané dřeviny.</li> </ul> <p>Náhradním způsobem je možné započtením nahradit pouze:</p> <ul style="list-style-type: none"> <li>1/4 požadované plochy KZ v případě samostatně stojících rodinných domů,</li> <li>1/2 požadované plochy KZ u ostatních staveb,</li> <li>celou požadovanou plochu pouze výjimečně ve stávající kompaktní blokové zástavbě ve stabilizovaných plochách tam, kde jiným způsobem prokazatelně není možné dosáhnout existujícího urbanistického charakteru (např. v zástavbě nároží bloků a v případě nerovnoměrné parcelace)</li> <li>koeficient zeleně byl pro jednotlivé struktury zástavby stanoven následovně:       <ul style="list-style-type: none"> <li>kompaktní: 0,3 pro stabilizované plochy a 0,5 pro zastavitelné plochy</li> <li>volná: 0,6</li> <li>rezidenční nízkopodlažní: 0,5</li> <li>areálová: 0,4</li> <li>omezená: 0,8</li> <li>plochy bez zástavby: 0,9</li> </ul> </li> <li>plochy nad 2 000 m<sup>2</sup>, které byly definovány územním plánem z r. 1994 jako plochy zeleně (ZP či ZO) a které jsou v Návrhu ÚPmB součástí jiných typů ploch, byly vymezeny jako samostatné plochy městské zeleně (Z); jedná se např. o plochy kolem Komenského nám. (Červeného kostela), alej na tř. Kpt. Jaroše, vnitroblok u mateřské školy Chodská 15 a desítky dalších zelených pláček, parčíků či vnitrobloků,</li> <li>byly v hlavním výkresu vymezeny plochy přírodní se způsobem využití podle § 16 vyhlášky č. 501/2006 Sb., o obecných požadavcích na využívání území, zejména biocentra, zvláště chráněná území, evropsky významné lokality a registrované významné krajinné prvky, a tím byla zajištěna jejich ochrana,</li> <li>v kartách lokalit, kde sousedí plochy pro výrobu (E - plochy lehké výroby, P - plochy výroby a skladování) a plochy pro bydlení (B - plochy bydlení, C - plochy smíšené obytné), byla doplněna podmínka předchozí či souběžné realizace pásu izolační zeleně (vzrostlé zeleně o pásu šířky min. 10 m nebo rozloze min. 20 % rozlohy plochy výroby) podél sousedících hranic těchto ploch,</li> <li>v obecných zásadách technické infrastruktury bylo stanoveno, že při návrhu tras technické infrastruktury budou sítě sdružovány do koridorů pro dosažení účelného prostorového uspořádání a vytvoření prostoru pro realizaci modrozelené infrastruktury v ušlechtilém profilu; a dále, že v územích, která nejsou v současné době plynofikována, mají ostatní vedení a prvky modrozelené infrastruktury prioritu před budováním nového nízkotlakého rozvodu plynu.</li> </ul>
------------	--

4

4



V ..... dne .....	Podpis
Vyplněný formulář zašlete na níže uvedenou adresu: <b>Magistrát města Brna, Odbor územního plánování a rozvoje, Kounicova 67, 601 67 Brno</b>	

## **MMB/0265203/2020**

### **Připomínka č.4**

#### **Vyhodnocení připomínky:**

- Zastoupení zeleně v různých typech ploch

Zastoupení zeleně v plochách s rozdílným způsobem využití je v návrhu nového ÚPmB řešeno stanovením povinného minimálního plošného zastoupení zeleně na rostlém terénu v plochách bydlení, v plochách smíšených obytných, v plochách rekreace, a v plochách zahrádek pro disponibilní pozemky stavebního záměru a pro plochu současně (od podmínky splnit zastoupení současně i pro funkční plochu bude upuštěno).

Pořizovatel bude také požadovat stanovit toto zastoupení v podmínkách využití území i pro plochu komerční vybavenosti - W. V případě ploch výroby a skladování (P) a lehké výroby (E) bude požadavek na minimální zastoupení zeleně doplněn do karet rozvojových lokalit těchto ploch.

Vámi navrhované řešení koeficientů zeleně se nejeví účelné z následujících důvodů:

Územní plán má stanovit základní koncepci rozvoje území obce, ochranu jeho hodnot, jeho plošného a prostorového uspořádání (tj. urbanistickou koncepci), uspořádání krajiny a koncepci veřejné infrastruktury, vymezení zastavěného území, plochy a koridory, zejména zastavitelné plochy a plochy přestavby, veřejně prospěšné stavby a veřejně prospěšná opatření a územní rezervy. A stanovit podmínky pro využívání těchto ploch a koridorů. Posláním územních plánů je stanovit pravidla udržitelného rozvoje a využívání území, nikoliv regulace jednotlivých pozemků. Územní plán nesmí obsahovat podrobnosti náležejícím svým obsahem regulačnímu plánu nebo územním rozhodnutím. Lze pořídit územní plán s těmito regulačními prvky, ale tato skutečnost musí být v rozhodnutí zastupitelstva o pořízení nebo zadání územního plánu výslovně uvedena.

Regulace v podrobnosti na jednotlivé druhy vegetačních prvků, kultivar, či materiálové provedení povrchů jednotlivých vegetačních prvků není v podrobnosti, která náleží územnímu plánu. Problematické se jeví aplikování tohoto principu v praxi, při posuzování záměru při vydání závazného stanoviska orgánu územního plánování a také následný monitoring těchto podmínek.

Návrh nového územního plánu navrhuje odlišnou koncepci, která však také stanovuje podíl nezastavěné plochy ve vztahu k celkové ploše pozemku, rostlého terénu umožňující vsak dešťové vody. Minimální plošné zastoupení zeleně na terénu není nutné dodržet pouze v odůvodněných případech.

Pořizovatel však udělí pokyn problematiku stanovení minimálního plošného zastoupení zeleně prověřit a upravit.

- Ochrana zeleně v jiných plochách s RZV

Z důvodů zvoleného měřítka výkresů a podrobnosti Územního plánu byla stanovena minimální velikost plochy RZV na 0,5 ha (5 000 m<sup>2</sup>) a v níže definovaných případech na 0,2 ha (2 000 m<sup>2</sup>) v souladu s ustanovením § 3 odst. 1 vyhlášky č. 501/2006 Sb. Ve výjimečných případech, pokud si to vymezení a koncepce Územního plánu vyžaduje, jsou zobrazované plochy RZV menší. Takto zvolená velikost ploch RZV vychází z principu koncepce a měřítka výkresů, kde kresba nemůže zachycovat nepřiměřený detail. Pokud existují pozemky stejného účelu využití, ale tvoří plochu podměrečnou, tj. menší než 0,5 ha, jsou zpravidla agregovány do jiných ploch RZV s jiným využitím. Tato skutečnost vychází také z projednaného konceptu územního plánu. V textové části odůvodnění je uvedeno, že plochami, které jsou vymezované ve velikosti 0,2-0,5 ha jsou plochy městské a krajinné zeleně, zvláště pak pro plochy městské zeleně uvedené ve Vyhlášce o zeleni města Brna (Nejvýznamnější plochy městské zeleně).

Pořizovatel je názoru, že vzhledem k výše uvedenému je agregovaná zeleň v rámci jiných ploch nedostatečně chráněna ve vztahu k umístování záměrů, udělí tedy pokyn doplnit obecný regulativ, který tuto skutečnost ošetří. Dále jsou uděleny pokyny na základě připomínek a námitek k návrhu ÚPmB konkrétní plochy zeleně z aktuálně platného ÚPmB vymezit, pokud budou graficky čitelné v měřítku hlavního výkresu.

- Vymezení ploch přírodních

*Hlavní výkres návrhu nového územního plánu obsahuje grafické vyznačení prvků systému ÚSES (biokoridory a biocentra) a současně také vymezené plochy přírodní (plochy lesní a plochy krajinné zeleně).*

*Zvláště chráněná území, Evropsky významné lokality a registrované významné krajinné prvky jsou pro potřeby územního plánování obsaženy jako limit využití území (od poskytovatelů údajů) v územně analytických podkladech. Jejich přímá ochrana vyplývá z jiné legislativy, především zákona č. 114/1992 Sb. o ochraně přírody a krajiny. Nebudou tedy závazně vymezeny v hlavním výkrese, ale obsaženy jsou ve výkrese koordinačním (M1:10 000, grafická část odůvodnění).*

*- Předepsání izolační zeleně*

*V dokumentu Vyhodnocení vlivu na udržitelný rozvoj území je v kapitole A.VII.12 Kumulativní a synergické vlivy uvedeno:*

*V této souvislosti nebylo identifikováno synergické resp. kumulativní spolupůsobení vymezených rozvojových zón s územním soustředěním ploch výroby vůči plochám bydlení v souvisejícím území z důvodů vhodného zasazení ploch průmyslu v jednotlivých případech z hlediska vzdáleností k chráněným objektům, možnostem dopravního napojení ploch výroby a vhodného členění funkcí v území umožňujícího odclonění rezidenčních zón od zón výrobních plochami s možnostmi umístění jiné než rezidenční zástavby např. plochy smíšené, veřejná prostranství, izolační zeleň nebo občanská vybavenost. Zároveň návrh ÚP stanovuje regulativy využití ploch průmyslové výroby a lehké výroby tak, aby tyto nepredisponovaly negativní vliv působící na vlastní vymezenou plochu. Umísťované záměry je třeba prověřit jednotlivě v rámci navazujících fází projektové přípravy.*

*Pořizovatel doporučí řešit problematiku izolační zeleně na rozhraní případných možných konfliktních hranicích ploch v rámci jednotlivých karet rozvojových lokalit a zapracovat následující cílená opatření:*

*Při zastavování ploch výroby v návaznosti na volnou krajinu je třeba dbát na vhodné zapojení ploch do krajiny prostřednictvím pásů izolační zeleně na rozhraní zastavitelného území a volné krajiny.*

*- Modrozelená infrastruktura*

*Všechna vedení technické infrastruktury a prvků modrozelené infrastruktury jako součást veřejně prospěšné infrastruktury jsou z hlediska jejich prostorové koordinace rovnocenná. Tomuto požadavku tedy nelze vyhovět. V kapitole 4.2 Technická infrastruktura (závazné textové části) je uvedeno, že v zastavěném území města se síť technické infrastruktury zpravidla umísťují do společných tras nebo do souběhu se stávajícími trasami technické a dopravní infrastruktury. Ve veřejných prostranstvích je nutné koordinovat všechny prvky zde umísťované. Důležitým hlediskem při posuzování priorit jednotlivých součástí veřejných prostranství při jejich koordinaci je celkový pohled na provoz a fungování města. Při návrhu tras technické infrastruktury je důležité sdružování sítí do koridorů a jejich účelné prostorové uspořádání.*

*Pro všechny navržené trasy technické infrastruktury je závazné jejich směrové vedení. Upřesnění tras, polohy objektů a zařízení, určení místa napojení, způsobu technického provedení a vedení přípojných tras bude provedeno při zpracování podrobnější územně plánovací nebo projektové dokumentace, a to za podmínek obecně závazných právních předpisů.*



MAGISTRÁT MĚSTA BRNA  
 ODBOR ÚZEMNÍHO PLÁNOVÁNÍ  
 A ROZVOJE



mmb1e577393173

MAGISTRÁT MĚSTA BRNA  
 Odbor územního plánování a rozvoje

Došlo: 23-06-2020

Č.j. MMB: 0265223

Příl.: .....

## PODÁNÍ K NÁVRHU

### Návrh Územního plánu města Brna

<b>Podatel</b>	
<b>Typ subjektu:</b>	Fyzická osoba
<b>Příjmení, jméno:</b>	
<b>Adresa / sídlo:</b>	
<b>Kontakt:</b>	
<b>Email:</b>	
<b>Telefon:</b>	
<b>Datum narození:</b>	

1	<p><b>Přípomínka</b></p> <p><b>Dostupné malé obchody</b></p> <p>Návrh ÚPmB obsahuje začlenění maloobchodu do většiny stavebních ploch, zároveň maloobchod nedostatečně reguluje a v rozporu s deklarovanou koncepcí nepodporuje rozptýlenou síť dobře dostupných maloobchodů jako součást města krátkých vzdáleností. Navrhuji proto, aby:</p> <ul style="list-style-type: none"> <li>• využití pro maloobchod v plochách pro bydlení (B), smíšených obytných (C) a v plochách komerční vybavenosti (W) bylo omezeno prodejní plochou do 400 m<sup>2</sup> a počtem parkovacích stání do 10,</li> <li>• využití pro maloobchod v plochách smíšených obytných (C) a plochách komerční vybavenosti (W) bylo do 1.000 m<sup>2</sup> prodejní plochy a bylo podmíněno realizací v patrových objektech s polyfunkčním využitím a při současném integrování parkování o max. 30 parkovacích stáních,</li> <li>• využití pro maloobchod v plochách veřejné vybavenosti (V), plochách výroby a skladování (P) a plochách lehké výroby (E) bylo podmíněně přípustné do 200 m<sup>2</sup> prodejní plochy, pokud není realizován v samostatném objektu.</li> </ul>	1
2	<p><b>Přípomínka</b></p> <p><b>Podpora pěší a cyklo dopravy</b></p> <p>ÚPmB nevyužívá dostatečně možnosti usnadnění výstavby cyklistické infrastruktury, a to mj. tím, že by požadoval napojení rozvojových lokalit na síť komunikací pro nemotorovou dopravu, klíčové cyklostezky vymezil jako veřejně prospěšné stavby či definoval místa a zařízení k bezpečnému parkování kol na klíčových přestupních uzlech. Navrhuji proto, aby:</p> <ul style="list-style-type: none"> <li>• hlavním využitím ploch dopravní infrastruktury (D) bylo i využití pro pěší a cyklistickou dopravu,</li> <li>• povinnou součástí navrhovaných pozemních komunikací definovaných jako sběrné byly stavebně oddělené koridory zvláště pro cyklistickou dopravu a pěší dopravu,</li> <li>• všechny lokality s počtem reálných nebo očekávaných uživatelů nad 1.500 osob obsahovaly v kartě lokality podmínku stanovující, že výstavbu v lokalitě je možné zahájit až po vybudování dopravního propojení lokality se všemi sousedícími městskými částmi samostatnými cyklostezkami a chodníky, a to stavebně oddělenými od motorové dopravy a vedenými ve směrově i výškově nejpřímější stopě,</li> <li>• grafická část ÚPmB 2.2 Souhrnný výkres dopravy obsahovala také síť páteřních cyklostezek (zejména těch sloužících k propojení jednotlivých městských částí s centrem města nebo jednotlivých městských částí mezi sebou), nikoliv pouze cyklotrasy,</li> <li>• páteřní cyklostezky tam, kde jejich realizaci brání chybějící veřejný pozemek, byly vymezeny jako veřejně prospěšné stavby,</li> <li>• u klíčových železničních stanic a konečných tramvaje (například žel. stanice a zastávky Brno hl.n., Slatina, Chrlice, Starý Lískovec, Řečkovice a Královo Pole, konečné tramvaje Obřany, Líšeň - Holzova, Kamechy, Bosonohy, Přízřenice) byla stanovena podmínka vybudování kapacitních míst a zařízení k bezpečnému odkládání jízdních kol (bike and ride) a tam, kde jejich realizaci brání chybějící veřejný pozemek, byly vymezeny jako veřejně prospěšné stavby.</li> </ul>	2

### Připomínka

#### Hospodaření s dešťovou vodou

Vsakováním dešťové vody všude tam, kde to je možné, můžeme docílit zdravějšího vodního režimu a zmenšení efektu tepelného ostrova.

Navrhují proto, aby:

- do obecných zásad odkanalizování bylo doplněno, že veškeré zastavitelné plochy a plochy přestaveb budou odkanalizovány oddílným systémem kanalizace a bude na nich důsledně vyžadováno hospodaření se srážkovými vodami následovně: srážkové vody budou buď zadržovány s následným sekundárním využitím anebo vsakovány na vlastním pozemku stavby nebo v jejím okolí; pouze pokud to podloží prokazatelně neumožňuje, mohou být dešťové vody vypouštěny do vodoteče nebo dešťové kanalizace, přičemž v těchto případech budou před vypouštěním brzděny v retenčních nádržích. Srážkové vody z veškerých zpevněných ploch veřejných prostranství budou vsakovány, pouze pokud to podloží prokazatelně neumožňuje, mohou být vypouštěny do vodoteče nebo dešťové kanalizace, přičemž v těchto případech budou před vypouštěním brzděny v retenčních nádržích.

3

3



Návrh ÚPmB vágně a nedostatečně stanovuje zastoupení zeleně v různých funkčních typech ploch. Také oslabuje ochranu malých, ale významných ploch zeleně ve stabilizovaných plochách tím, že je absorbuje do jiných funkčních typů ploch. Návrh ÚPmB nezajišťuje dostatečnou ochranu přírodně cenných území, ani dostatečné vytváření prostoru pro zeleň v nové zástavbě, a to včetně ochrany nových ploch k bydlení před zátěží ze sousedních ploch výroby a skladování.

Navrhují proto, aby:

- územní plán definoval koeficient zeleně (KZ), a to následovně:

Koeficient zeleně (KZ) udává poměr nezpevněné plochy osázené vegetací a umožňující vsakování dešťové vody na terénu vůči ploše pozemku. KZ je závazný jak pro disponibilní pozemek pro stavební záměr, tak pro celou jednotlivou funkční plochu. Do koeficientu lze jako nezpevněnou plochu osázenou vegetací náhradním způsobem započítat:

- 1/3 plochy osazených a funkčních vegetačních střech o mocnosti souvrství do 0,3 m,
- 1/2 plochy osazených a funkčních vegetačních střech o mocnosti souvrství nad 0,3 m,
- 80 % plochy osazených a funkčních vegetačních střech o mocnosti souvrství nad 1 m,
- plochu povrchu umožňujícího plnohodnotné vsakování okolo vzrostlých stromů ve zpevněných plochách (mříž, půda, půda s mulčem; nikoli dlažba atp.),
- 5 m<sup>2</sup> za každý strom ve zpevněné ploše s malou korunou (druh/kultivar s celkovou výškou do 8 m v dospělosti) a dostatečným objemem prokořenitelného prostoru,
- 20 m<sup>2</sup> za každý strom ve zpevněné ploše se střední korunou (druh/kultivar s celkovou výškou do 15 m v dospělosti) a dostatečným objemem prokořenitelného prostoru,
- 40 m<sup>2</sup> za každý strom ve zpevněné ploše s velkou korunou (druh/kultivar s celkovou výškou nad 15 m v dospělosti) a dostatečným objemem prokořenitelného prostoru,
- 5 m<sup>2</sup> za každý běžný metr fasád upravených a využitých pro pnutí popínavých dřevin nebo treláží či pergol na ozeleněných střechách při zajištění dostatečného prokořenitelného prostoru pro dané dřeviny.

Náhradním způsobem je možné započtením nahradit pouze:

- 1/4 požadované plochy KZ v případě samostatně stojících rodinných domů,
- 1/2 požadované plochy KZ u ostatních staveb,
- celou požadovanou plochu pouze výjimečně ve stávající kompaktní blokové zástavbě ve stabilizovaných plochách tam, kde jiným způsobem prokazatelně není možné dosáhnout existujícího urbanistického charakteru (např. v zástavbě nároží bloků a v případě nerovnoměrné parcelace)

- koeficient zeleně byl pro jednotlivé struktury zástavby stanoven následovně:

- kompaktní: 0,3 pro stabilizované plochy a 0,5 pro zastavitelné plochy
  - volná: 0,6
  - rezidenční nízkopodlažní: 0,5
  - areálová: 0,4
  - omezená: 0,8
  - plochy bez zástavby: 0,9
- plochy nad 2 000 m<sup>2</sup>, které byly definovány územním plánem z r. 1994 jako plochy zeleně (ZP či ZO) a které jsou v Návrhu ÚPmB součástí jiných typů ploch, byly vymezeny jako samostatné plochy městské zeleně (Z); jedná se např. o plochy kolem Komenského nám. (Červeného kostela), alej na tř. Jaroše, vnitroblok u mateřské školy Chodská 15 a desítky dalších zelených pláček, parčíků či vnitrobloků,
  - byly v hlavním výkresu vymezeny plochy přírodní se způsobem využití podle § 16 vyhlášky č. 501/2006 Sb., o obecných požadavcích na využívání území, zejména biocentra, zvláště chráněná území, evropsky významné lokality a registrované významné krajinné prvky, a tím byla zajištěna jejich ochrana,
  - v kartách lokalit, kde sousedí plochy pro výrobu (E - plochy lehké výroby, P - plochy výroby a skladování) a plochy pro bydlení (B - plochy bydlení, C - plochy smíšené obytné), byla doplněna podmínka předchozí či souběžné realizace pásu izolační zeleně (vzrostlé zeleně o pásu šířky min. 10 m nebo rozloze min. 20 % rozlohy plochy výroby) podél sousedících hranic těchto ploch,
  - v obecných zásadách technické infrastruktury bylo stanoveno, že při návrhu tras technické infrastruktury budou sítě sdružovány do koridorů pro dosažení účelného prostorového uspořádání a vytvoření prostoru pro realizaci modrozelené infrastruktury v uličním profilu; a dále, že v územích, která nejsou v současné době plynofikována, mají ostatní vedení a prvky modrozelené infrastruktury prioritu před budováním nového nízkotlakého rozvodu plynu.



**Připomínka****Veřejný prostor**

V zájmu zvýšení využitelnosti veřejných prostranství pro pěší, cyklisty i zeleň by měl ÚPmB u novostaveb stanovit povinnost umístění odstavných stání mimo veřejná prostranství (tj. stání pro odstavení vozidla v době, kdy se nepoužívá). V oblastech s dobrou dostupností veřejnou dopravou je pak potřeba přizpůsobit minimální počet odstavných a parkovacích stání.

Navrhuji proto, aby v kap. 4.1 Dopravní infrastruktura bylo stanoveno, že:

- odstavná stání se v zastavitelných plochách a v případě novostaveb ve stabilizovaných plochách zřizují mimo veřejná prostranství a s výjimkou rodinných domů v podzemních podlažích budov,
- v místech dobré dostupnosti kolejové dopravy pěší docházkou (ve vzdálenosti do 150 metrů) se součinitel vlivu stupně automobilizace redukuje na poloviční hodnotu součinitele příslušného pásma.

V ..... dne .....

Podpis

Vyplněný formulář zašlete na níže uvedenou adresu:

**Magistrát města Brna, Odbor územního plánování a rozvoje, Kounicova 67, 601 67 Brno**

## **MMB/0265223/2020**

### **Připomínka č.1**

#### **Vyhodnocení připomínky:**

*Podatel požaduje, aby v plochách bydlení, smíšených obytných a komerční vybavenosti byla omezena velikost prodejní plochy na 400 m<sup>2</sup> a počet parkovacích míst na 10 stání. Při realizaci integrovaného parkování do 30 stání pak v rámci patrových objektů v plochách komerční vybavenosti a v plochách smíšených obytných podmíněn připustit až 1 000 m<sup>2</sup> prodejní plochy. V plochách veřejné vybavenosti, výroby a skladování a lehké výroby podmíněně připustit 200 m<sup>2</sup> prodejní plochy, pokud není maloobchod realizován v samostatném objektu. Mezi docházkovou vzdáleností maloobchodu a maximální velikostí prodejní plochy maloobchodu nelze spatřovat příčinnou souvislost. Stanovení maximální velikosti prodejní plochy nepředurčuje vzdálenost mezi jednotlivými prodejny. Snížení maximální velikosti prodejní plochy nezaručuje zlepšení časové dostupnosti maloobchodu. Pro dostupnost maloobchodu je proto podstatnější adekvátní rozmístění ploch s rozdílným způsobem využití, které umístění maloobchodu umožňují. Stanovení dané maximální velikosti prodejních ploch (a případné stanovení podmínek pro jejich umístění) je věcí odborného posouzení zpracovatele návrhu územního plánu, které vychází z reálií a odborné úvahy (viz např. plochy C). Obecně lze konstatovat, že požadavek na vyloučení maloobchodu s prodejní plochou větších než 400 resp. 1000 m<sup>2</sup> plochy nepřiměřeně zhoršuje podmínky pro vyváženou a rozmanitou síť maloobchodu, a to zejména pro ty skupiny zákazníků s rozdílnými vzorci nákupního chování, které prodejny většího plošného formátu preferují, což je v konečném důsledku v rozporu s koncepcí krátkých vzdáleností, na kterou je poukazováno. Požadavek na přísné omezení prodejní plochy nepřiměřeně snižuje potenciál k tomu určených ploch, tj. zejména ploch obytně smíšených (C) a ploch komerční vybavenosti (W). V neposlední řadě je také nutné nastavením regulativů sledovat požadavek zadání územního plánu na vytvoření široké škály možností a forem komerce v rovnoměrném zastoupení na území města.*

*Při hodnocení přísnosti regulativu určujícího maximální velikost prodejních ploch je nutné mít na zřeteli také ustanovení návrhu územního plánu, které stanoví, že „prodejní plochou se rozumí hrubá podlažní plocha maloobchodního zařízení, kde při prodeji zboží dochází ke kontaktu se zákazníkem (nikoli tedy sklady, komunikace, související administrativní plochy ani nezbytná příslušenství). Maloobchodním zařízením se pak v tomto kontextu rozumí jedna prodejna nebo soubor všech prodejen v rámci jednoho záměru nebo v rámci jednoho funkčně propojeného celku, popř. jako součást též plocha vně prodejny, navazující na budovu a sloužící k výše popsanému způsobu využití.“ Z výše uvedeného plyne, že je-li v rámci jednoho objektu umístováno více prodejních jednotek, jejich prodejní plochy se počítají. Nastavení regulativu příliš přísně by proto mělo za následek nemožnost umístění více (i relativně malých prodejních jednotek) v rámci jednoho záměru.*

*K připomínce lze také uvést, že počty parkovacích míst a stání jsou dány příslušnými předpisy a normami. Územnímu plánu nepřísluší jejich rozsah stanovovat. Jedná se o podrobnost nad rámec územního plánu.*

*U jednotlivých ploch s rozdílným způsobem využití lze, kromě výše uvedeného, doplnit následující:*

*V plochách smíšených obytných (C) je stanovena maximální velikost prodejní plochy 1 500 m<sup>2</sup>. Stanovení této hranice je řádně odůvodněno v Odůvodnění pro první veřejné projednání (str. 259), a to následovně: „Využití pro maloobchod v hlavním využití je omezeno prodejní plochou do 1500 m<sup>2</sup>; při projednání konceptu byla uvedena prodejní plocha do 1000 m<sup>2</sup>. Při změně velikosti výměry vycházel zpracovatel z nedávno provedeného průzkumu maloobchodního prodeje a z vlastního šetření prodejních ploch největších maloobchodních řetězců (zejména supermarketů a diskontní prodejny), ze kterých je zřejmé, že průměrná*

velikost standardních typických prodejen maloobchodu se sice v průměru pohybuje v rozmezí 800-1200 m<sup>2</sup>, ovšem v hustě obydlených oblastech prodejny klasických maloobchodních řetězců dosahují prodejní plochy 1500 m<sup>2</sup>. Údaj byl tedy změněn v souladu se zjištěními z reality. "Maloobchod nad 1500 m<sup>2</sup> (avšak do 5000 m<sup>2</sup>) prodejní plochy lze realizovat pouze v patrových objektech při současném integrování parkování v objektu a jiné využití, pokud je zachována polyfunkčnost v ploše a využití je slučitelné s využitím navazujícího území.

V návrhu ÚPmB také byla stanovena na základě průzkumu zpracovatele maximální přípustná prodejní plocha maloobchodu 1 500 m<sup>2</sup> v plochách bydlení (B). Při projednávání návrhu ÚPmB projevila veřejnost obavu z neúměrně rozsáhlých prodejen při nevhodné lokalizaci. Tvůrci územního plánu námitkám vyšli vstříc, s tím, že prodejní plocha bude snížena na 1 000 m<sup>2</sup> a pro větší prodejnu (do 1500 m<sup>2</sup>) je třeba doložit vhodnost situačního řešení podle okolností v území. Pro ověření stanoveného údaje lze použít řetězce Lidl, Albert, Billa a Penny typu supermarket, jejichž průměrná prodejní plocha je asi 900 m<sup>2</sup> (rozptyl velikosti jednotlivých prodejen je přitom ovšem značný, pohybuje se od 500 m<sup>2</sup> až po 2 000 m<sup>2</sup>). Prodejní plocha tvoří velkou většinu (odborným odhadem cca 80 %), celkové výměry objektu. Stanovená velikost 1 000 m<sup>2</sup> prodejní plochy tak odpovídá běžným supermarketům výše uvedených řetězců, neznemožňuje tedy realizaci běžného občanského vybavení v území; větší provozovny je pak třeba prověřit podle okolností v území. Připomínce je tedy v tomto bodě částečně vyhověno.

Pro plochy komerční (W) lze uvést, že pokud by byla snížena velikost prodejní plochy na velikost uvedenou v podání (tj. 400 resp. 1000 m<sup>2</sup>), nesplňovala by tyto podmínky řada z již existujících maloobchodních prodejen, které tvoří základ maloobchodní sítě, nacházejících se ve stabilizovaných plochách. Plochy komerční vybavenosti by při restriktivním stanovení maximální velikosti prodejní plochy nemohly plnit svoji předpokládanou funkci.

V podmínkách využití plochy veřejné vybavenosti (V) není maloobchod výslovně uveden. Lze jej však řadit mezi přípustné využití, které je definováno jako „využití související, podmiňující nebo využití sloužící záměrům hlavnímu využití“. Z tohoto lze vyvozovat, že případné maloobchodní využití, ačkoliv není jeho rozsah vyjádřen plošně, musí být pouze takového rozsahu, který odpovídá potřebám daného hlavního využití. Pro úplnost lze uvést, že v ploše veřejné vybavenosti (V) je taktéž možné, avšak až po naplnění hlavní funkce, umisťovat jiné funkční využití.

V plochách lehké výroby (E) odůvodnění výslovně stanovuje, že „regulativ směřuje k zachování smyslu uvedených ploch: plochy by měly mít charakter primárně produkční a skladovací a neměly by být vytěžovány pro čistě maloobchodní záměry. Ilustrativně popsáno, např. běžná provozovna typizovaného maloobchodu (Lidl, Billa, Albert apod.) by zde neměla být samostatně přípustná, zatímco např. sklad sanitárního zařízení a obkládacích materiálů ve spojení s prodejnou či předváděcími místnostmi pro zákazníky typově odpovídá záměrům plochy E.“ Jedná o specifický druh prodeje, u kterého se nepředpokládá, že bude vytvářet síť základní dostupnosti maloobchodu. Vzhledem k charakteru plochy, omezování velikosti prodejní plochy není vhodným nástrojem regulace.

Plochy výroby a skladování (P) nejsou určeny pro klasický maloobchodní prodej. Vzhledem k charakteru plochy, omezování velikosti prodejní plochy není vhodným nástrojem regulace.

## **Připomínka č.2**

### **Vyhodnocení připomínky:**

V rámci podání je uveden názor podatele, že návrh ÚPmB nevyužívá dostatečně možnosti usnadnění výstavby cyklistické infrastruktury, požaduje vymezení „klíčových cyklostezek“ jako veřejně prospěšné stavby a definoval místa pro bezpečné parkování kol na „klíčových přestupních uzlech“.



Úkolem územního plánu je vytvářet územní podmínky pro možnost umístění záměrů, nikoliv zajistit „bezproblémovou“ realizaci všech záměrů a znát podrobné technické provedení jednotlivých úseků. Obecně územní plán stanovuje základní koncepci rozvoje území obce, ochrany jeho hodnot, jeho plošného a prostorového uspořádání, uspořádání krajiny a koncepci veřejné infrastruktury a stanovuje podmínky pro využití území. Nový Územní plán města Brna (ÚPmB) pracuje s méně podrobným měřítkem hlavního výkresu 1:10 000, než tomu je u současného (1:5000).

K požadavku na zařazení cyklistické dopravy do hlavního využití ploch dopravní infrastruktury uvádíme:

Pro dokladování transparentnosti procesu vyhodnocení podání je uvedeno také mezitimní vyhodnocení připomínky z r. 2020:

Požadavku nebylo v roce 2020 vyhověno, protože: „V rámci stanovení podmínek využití ploch v kap. 6.2. a kap. 6.3.3.10 závazné textové části je umožněno umístění cyklistické infrastruktury ve všech plochách s rozdílným způsobem využití, přičemž v plochách dopravní infrastruktury D je jejich umístění přípustné.

Požadavek na zařazení pěší a cyklistické dopravy do hlavního využití ploch dopravní infrastruktury D, jehož součástí jsou především komunikace vyššího dopravního významu tvořící páteř základního komunikačního systému, neodpovídá charakteru a způsobu vymezení ploch s rozdílným způsobem využití. Toto je primárně umožněno v plochách veřejných prostranství, které slouží obsluze ploch dopravní a technickou infrastrukturou za současného umožnění průchodu a pohybu obyvatel, tedy v rámci této plochy s rozdílným způsobem využití je cyklistická infrastruktura součástí hlavního využití.

Jelikož však v rámci stanoviska dotčeného orgánu byla uplatněna podmínka k vedení cyklistické dopravy v souběhu s komunikacemi, bude v této souvislosti zpřesněna a doplněna výroková část i odůvodnění návrhu řešení. V této souvislosti je možné prověřit případnou úpravu znění podmínek využití ploch s rozdílným způsobem využití.“

Konečné vyhodnocení připomínky se vztahuje k výslednému řešení Návrhu nového ÚPmB: V rámci zpřesnění kap. 4.1 Dopravní infrastruktura a stanovení podmínek využití ploch v kap. 6.2. a kap. 6.3.3.10 závazné textové části je umožněno umístění pěší a cyklistické infrastruktury ve všech plochách s rozdílným způsobem využití, přičemž v plochách dopravní infrastruktury D je jejich umístění přípustné i jako hlavní využití.

Tímto je požadavek zohledněn.

Další jednotlivě uvedené požadavky jsou nad rámec podrobnosti zpracování územního plánu a níže uvádíme:

Ke stanovení podmínky povinné segregace pěší a cyklistické dopravy podél sběrných komunikací a zahájení výstavby až po dobudování propojení lokality se všemi sousedními městskými částmi samostatnými stezkami a chodníky uvádíme, že je tímto již předjímano konkrétní technické řešení vlastní realizace, aniž by byla ve všech skutečnostech známa reálná možnost v území, a ne vždy je možné z hlediska různých omezení a limitů tyto podmínky naplnit. Současně jakýkoliv záměr musí splňovat platné právní předpisy a normy.

V rámci územního plánu jsou vytvářeny územní podmínky pro možnost vedení v rámci ploch nebo koridorů. To, jakým způsobem bude možné uliční prostor uspořádat, případně propojení trasovat je předmětem dalších podrobnějších stupňů projektové dokumentace a podmínek vlastníka komunikace. Podrobnost měřítka zpracování výkresu 2.2 Souhrnný výkres dopravy neumožňuje grafické zobrazení požadavku zobrazení oddělených koridorů cyklistických a pěších tras.

Z tohoto důvodu nelze této podmínce z hlediska podrobnosti zpracování územně plánovací dokumentace vyhovět.

Z hlediska požadavku na zakreslení dalších cyklotras uvádíme, že v rámci cyklistické dopravy byl zvolen obecnější přístup.

Ve výkresu 2.2. Souhrnný výkres dopravy jsou vyznačeny „vybrané samostatné cyklotrasy“, kterými jsou zpřesněny záměry ze Zásad územního rozvoje Jihomoravského kraje. Ve výkresu odůvodnění O.6 Cyklistická doprava – schéma jsou k výše uvedenému jevu navíc vyznačeny

„vybrané pouliční cyklotrasy“, které naznačují možná vybraná propojení území města, která však již nejsou závazná a je možné je operativně upravovat nebo dále doplňovat.

Grafické předurčení cyklotras by se v rámci přípravy záměrů mohlo ukázat jako omezující v případě potřeby úpravy vedení trasy; odlišné řešení by mohlo vést ke změně územního plánu a tím neúměrnému prodloužení přípravy záměrů.

Z dlouhodobých zkušeností se toto ukázalo jako nevhodné a z tohoto důvodu bylo přistoupeno k vymezení koridorů zajišťujících návaznost na koridory dle textové části nadřazené územně plánovací dokumentace (Zásad územního rozvoje Jihomoravského kraje), které jsou územním plánem zpřesněny. Všem ostatním trasám je obecně umožněno jejich umístění ve všech plochách s rozdílným způsobem využití v rámci obecných podmínek využití území. Z tohoto důvodu nelze požadavku vyhovět.

Z hlediska požadavku vymezení „páteřních“ cyklistických stezek jako veřejně prospěšné stavby je nutno uvést, že nám v současné době není znám komplexní průběh všech cyklotras a cyklostezek na správním území města a z tohoto důvodu není možné vymezit přesný průmět všech záměrů. Současně byl z hlediska přípravy zvolen obecnější přístup, aby jakýkoliv nový záměr nevyžadoval změnu územního plánu. Z tohoto důvodu nelze požadavku vyhovět.

Pokud se jedná o požadavek na vybudování kapacitních míst a zařízení k bezpečnému odkládání kol u „klíčových železničních stanic a konečných tramvají“ či parkoviště pro kola, jedná se o záměry nad podrobnost územního plánu, jejich umístění je obecně přípustné v rámci doplňujícího nebo souvisejícího využití ve všech plochách s rozdílným způsobem využití a není nutné pro ně předjímat umístění a vymezení, potažmo vymezovat plochu jako veřejně prospěšnou stavbu. Pokud není znám konkrétní projekt, nelze s přesností stanovit dotčené pozemky, a tedy i vymezit jako veřejně prospěšné stavby. Z tohoto důvodu nelze požadavku vyhovět.

### **Připomínka č.3**

#### **Vyhodnocení připomínky:**

V závazné části ÚPmB je uvedeno, že veškeré zastavitelné plochy a plochy přestaveb budou odkanalizovány oddílným systémem kanalizace a bude na nich důsledně vyžadováno hospodaření se srážkovými vodami. Tento požadavek již ukládá v současné době platná legislativa - zákon o vodách (254/2001 Sb.) a vyhl. 501/2006 Sb. (§ 20, odst. 5c). Dále je kladen důraz na tzv. modrozelenou infrastrukturu, která má zlepšit i mikroklimatické podmínky ve městě.

### **Připomínka č.4**

#### **Vyhodnocení připomínky:**

- Zastoupení zeleně v různých typech ploch

Zastoupení zeleně v plochách s rozdílným způsobem využití je v návrhu nového ÚPmB řešeno stanovením povinného minimálního plošného zastoupení zeleně na rostlém terénu v plochách bydlení, v plochách smíšených obytných, v plochách rekreace, a v plochách zahrádek pro disponibilní pozemky stavebního záměru a pro plochu současně (od podmínky splnit zastoupení současně i pro funkční plochu bude upuštěno).

Pořizovatel bude také požadovat stanovit toto zastoupení v podmínkách využití území i pro plochu komerční vybavenosti - W. V případě ploch výroby a skladování (P) a lehké výroby (E) bude požadavek na minimální zastoupení zeleně doplněn do karet rozvojových lokalit těchto ploch.

Vámi navrhované řešení koeficientů zeleně se nejeví účelné z následujících důvodů:

Územní plán má stanovit základní koncepci rozvoje území obce, ochranu jeho hodnot, jeho plošného a prostorového uspořádání (tj. urbanistickou koncepci), uspořádání krajiny a koncepci veřejné infrastruktury, vymezit zastavěné území, plochy a koridory, zejména zastavitelné plochy a plochy přestavby, veřejně prospěšné stavby a veřejně prospěšná opatření a územní rezervy. A stanovit podmínky pro využívání těchto ploch a koridorů. Posláním územních plánů je stanovit pravidla udržitelného rozvoje a využívání území, nikoliv regulace jednotlivých pozemků. Územní plán nesmí obsahovat podrobnosti náležejícím svým

obsahem regulačního plánu nebo územním rozhodnutím. Lze pořídit územní plán s těmito regulačními prvky, ale tato skutečnost musí být v rozhodnutí zastupitelstva o pořízení nebo zadání územního plánu výslovně uvedena.

Regulace v podrobnosti na jednotlivé druhy vegetačních prvků, kultivar, či materiálové provedení povrchů jednotlivých vegetačních prvků není v podrobnosti, která náleží územnímu plánu. Problematické se jeví aplikování tohoto principu v praxi, při posuzování záměru při vydání závazného stanoviska orgánu územního plánování a také následný monitoring těchto podmínek.

Návrh nového územního plánu navrhuje odlišnou koncepci, která však také stanovuje podíl nezastavěné plochy ve vztahu k celkové ploše pozemku, rostlého terénu umožňující vsak dešťové vody. Minimální plošné zastoupení zeleně na terénu není nutné dodržet pouze v odůvodněných případech.

Pořizovatel však udělí pokyn problematiku stanovení minimálního plošného zastoupení zeleně prověřit a upravit.

- Ochrana zeleně v jiných plochách s RZV

Z důvodů zvoleného měřítka výkresů a podrobnosti Územního plánu byla stanovena minimální velikost plochy RZV na 0,5 ha (5 000 m<sup>2</sup>) a v níže definovaných případech na 0,2 ha (2 000 m<sup>2</sup>) v souladu s ustanovením § 3 odst. 1 vyhlášky č. 501/2006 Sb. Ve výjimečných případech, pokud si to vymezení a koncepce Územního plánu vyžaduje, jsou zobrazované plochy RZV menší. Takto zvolená velikost ploch RZV vychází z principu koncepce a měřítka výkresů, kde kresba nemůže zachycovat nepřiměřený detail. Pokud existují pozemky stejného účelu využití, ale tvoří plochu podměrečnou, tj. menší než 0,5 ha, jsou zpravidla agregovány do jiných ploch RZV s jiným využitím. Tato skutečnost vychází také z projednaného konceptu územního plánu. V textové části odůvodnění je uvedeno, že plochami, které jsou vymezené ve velikosti 0,2-0,5 ha jsou plochy městské a krajinné zeleně, zvláště pak pro plochy městské zeleně uvedené ve Vyhlášce o zeleni města Brna (Nejvýznamnější plochy městské zeleně).

Pořizovatel je názoru, že vzhledem k výše uvedenému je agregovaná zeleň v rámci jiných ploch nedostatečně chráněna ve vztahu k umístování záměrů, udělí tedy pokyn doplnit obecný regulativ, který tuto skutečnost ošetří. Dále jsou uděleny pokyny na základě připomínek a námitek k návrhu ÚPmB konkrétní plochy zeleně z aktuálně platného ÚPmB vymezit, pokud budou graficky čitelné v měřítku hlavního výkresu.

- Vymezení ploch přírodních

Hlavní výkres návrhu nového územního plánu obsahuje grafické vyznačení prvků systému ÚSES (biokoridory a biocentra) a současně také vymezené plochy přírodní (plochy lesní a plochy krajinné zeleně).

Zvláště chráněná území, Evropsky významné lokality a registrované významné krajinné prvky jsou pro potřeby územního plánování obsaženy jako limit využití území (od poskytovatelů údajů) v územně analytických podkladech. Jejich přímá ochrana vyplývá z jiné legislativy, především zákona č. 114/1992 Sb. o ochraně přírody a krajiny. Nebudou tedy závazně vymezeny v hlavním výkrese, ale obsaženy jsou ve výkrese koordinačním (M1:10 000, grafická část odůvodnění).

- Předepsání izolační zeleně

V dokumentu Vyhodnocení vlivu na udržitelný rozvoj území je v kapitole A.VII.12 Kumulativní a synergické vlivy uvedeno:

V této souvislosti nebylo identifikováno synergické resp. kumulativní spolupůsobení vymezených rozvojových zón s územním soustředěním ploch výroby vůči plochám bydlení v souvisejícím území z důvodů vhodného zasazení ploch průmyslu v jednotlivých případech z hlediska vzdáleností k chráněným objektům, možnostem dopravního napojení ploch výroby a vhodného členění funkcí v území umožňujícího odclonění rezidenčních zón od zón výrobních plochami s možnostmi umístění jiné než rezidenční zástavby např. plochy smíšené, veřejná prostranství, izolační zeleň nebo občanská vybavenost. Zároveň návrh ÚP stanovuje regulativy využití ploch průmyslové výroby a lehké výroby tak, aby tyto nepredisponovaly negativní vliv působící na vlastní vymezenou plochu. Umístované záměry je třeba prověřit jednotlivě v rámci navazujících fází projektové přípravy.



*Pořizovatel doporučí řešit problematiku izolační zeleně na rozhraní případných možných konfliktních hranicích ploch v rámci jednotlivých karet rozvojových lokalit a zpracovat následující cílená opatření:*

*Při zastavování ploch výroby v návaznosti na volnou krajinu je třeba dbát na vhodné zapojení ploch do krajiny prostřednictvím pásů izolační zeleně na rozhraní zastavitelného území a volné krajiny.*

*- Modrozelená infrastruktura*

*Všechna vedení technické infrastruktury a prvků modrozelené infrastruktury jako součást veřejně prospěšné infrastruktury jsou z hlediska jejich prostorové koordinace rovnocenná. Tomuto požadavku tedy nelze vyhovět. V kapitole 4.2 Technická infrastruktura (závazné textové části) je uvedeno, že v zastavěném území města se síť technické infrastruktury zpravidla umísťují do společných tras nebo do souběhu se stávajícími trasami technické a dopravní infrastruktury. Ve veřejných prostranstvích je nutné koordinovat všechny prvky zde umísťované. Důležitým hlediskem při posuzování priorit jednotlivých součástí veřejných prostranství při jejich koordinaci je celkový pohled na provoz a fungování města. Při návrhu tras technické infrastruktury je důležité sdružování sítí do koridorů a jejich účelné prostorové uspořádání.*

*Pro všechny navržené trasy technické infrastruktury je závazné jejich směrové vedení. Upřesnění tras, polohy objektů a zařízení, určení místa napojení, způsobu technického provedení a vedení přípojných tras bude provedeno při zpracování podrobnější územně plánovací nebo projektové dokumentace, a to za podmínek obecně závazných právních předpisů.*

### **Připomínka č.5**

#### **Vyhodnocení připomínky:**

*Řešení dopravy v klidu v návrhu územního plánu vychází z příslušných právních předpisů (viz kap. 5.8.1.1. textové části odůvodnění). Vyhláška č. 501/2006 Sb., provádějící stavební zákon stanoví, že pro každou stavbu je nutno vybudovat parkovací a odstavná stání v počtu dle ČSN 73 6110, kap. 14.1). která stanoví vzorec, do něž jako významný (ovšem nikoli jediný) parametr vstupuje součinitel vlivu stupně automobilizace, přičemž tento má být dle ČSN 73 6110 převzat z územně plánovací dokumentace. Tento územní plán tedy cílový koeficient vlivu stupně automobilizace stanoví, a to rozdílně podle části města, kdy nižší hodnota (tedy nižší požadovaný minimální počet parkovacích a odstavných stání) je stanovena pro lokality uvnitř Velkého městského okruhu s nežádoucím zavlékáním vyššího počtu automobilů. Tři pásma uvnitř VMO jsou zvolena z potřeby odlišit zvláštní charakter historického jádra města a zmenšit rozdíl koeficientu na administrativně určené hranici. Hranice pásem jsou určeny dle možností významnou ulicí, resp. komunikací, v případě její absence zelenými plochami oddělovacími částí města. Zásadně hranice nevede plochami pro výstavbu budov, a to pro zamezení sporů při přesahu stavebního záměru do více pásem. Stávající ČSN 73 6110 stanoví, že ve výpočtu se jako nejmenší hodnota součinitel vlivu stupně automobilizace použije 1,0 (400 aut na 1000 obyvatel) – toto spodní omezení nelze s ohledem na aktuální trendy v náhledu na parkování považovat za dlouhodobě udržitelné a lze předpokládat, že bude v blízké době výrazně sníženo.*

2994

MAGISTRÁT MĚSTA BRNA  
ODBOR ÚZEMNÍHO PLÁNOVÁNÍ  
A ROZVOJE



MAGISTRÁT MĚSTA BRNA  
Odbor územního plánování a rozvoje  
Došlo: 23-06-2020  
Č.j. MMB: 0265240  
Příl.: .....

PODÁNÍ K NÁVRHU

Návrh Územního plánu města Brna

Podatel			
Typ subjektu:	Fyzická osoba		
Příjmení, jméno:		Datum narození:	
Adresa / sídlo:			
Kontakt:	Email:	Telefon:	

1

1

Přípomínka

**Dostupné malé obchody**

Návrh ÚPmB obsahuje začlenění maloobchodu do většiny stavebních ploch, zároveň maloobchod nedostatečně reguluje a v rozporu s deklarovanou koncepcí nepodporuje rozptýlenou síť dobře dostupných maloobchodů jako součást města krátkých vzdáleností. Navrhují proto, aby:

- využití pro maloobchod v plochách pro bydlení (B), smíšených obytných (C) a v plochách komerční vybavenosti (W) bylo omezeno prodejní plochou do 400 m<sup>2</sup> a počtem parkovacích stání do 10,
- využití pro maloobchod v plochách smíšených obytných (C) a plochách komerční vybavenosti (W) bylo do 1.000 m<sup>2</sup> prodejní plochy a bylo podmíněno realizací v patrových objektech s polyfunkčním využitím a při současném integrování parkování o max. 30 parkovacích stáních,
- využití pro maloobchod v plochách veřejné vybavenosti (V), plochách výroby a skladování (P) a plochách lehké výroby (E) bylo podmíněně přípustné do 200 m<sup>2</sup> prodejní plochy, pokud není realizován v samostatném objektu.

2

2

Přípomínka

**Podpora pěší a cyklo dopravy**

ÚPmB nevyužívá dostatečně možnosti usnadnění výstavby cyklistické infrastruktury, a to mj. tím, že by požadoval napojení rozvojových lokalit na síť komunikací pro nemotorovou dopravu, klíčové cyklostezky vymezil jako veřejně prospěšné stavby či definoval místa a zařízení k bezpečnému parkování kol na klíčových přestupních uzlech.

Navrhují proto, aby:

- hlavním využitím ploch dopravní infrastruktury (D) bylo i využití pro pěší a cyklistickou dopravu,
- povinnou součástí navrhovaných pozemních komunikací definovaných jako sběrné byly stavebně oddělené koridory zvláště pro cyklistickou dopravu a pěší dopravu,
- všechny lokality s počtem reálných nebo očekávaných uživatelů nad 1.500 osob obsahovaly v kartě lokality podmínku stanovující, že výstavbu v lokalitě je možné zahájit až po vybudování dopravního propojení lokality se všemi sousedícími městskými částmi samostatnými cyklostezkami a chodníky, a to stavebně oddělenými od motorové dopravy a vedenými ve směrově i výškově nejpřímější stopě,
- grafická část ÚPmB 2.2 Souhrnný výkres dopravy obsahovala také síť páteřních cyklostezek (zejména těch sloužících k propojení jednotlivých městských částí s centrem města nebo jednotlivých městských částí mezi sebou), nikoliv pouze cyklotrasy,
- páteřní cyklostezky tam, kde jejich realizaci brání chybějící veřejný pozemek, byly vymezeny jako veřejně prospěšné stavby,
- u klíčových železničních stanic a konečných tramvaje (například žel. stanice a zastávky Brno hl.n., Slatina, Chrlice, Starý Lískovec, Řečkovice a Královo Pole, konečné tramvaje Obřany, Líšeň - Holzova, Kamechy, Bosonohy, Přízřenice) byla stanovena podmínka vybudování kapacitních míst a zařízení k bezpečnému odkládání jízdních kol (bike and ride) a tam, kde jejich realizaci brání chybějící veřejný pozemek, byly vymezeny jako veřejně prospěšné stavby.

**Připomínka****Veřejný prostor**

V zájmu zvýšení využitelnosti veřejných prostranství pro pěší, cyklisty i zeleň by měl ÚPmB u novostaveb stanovit povinnost umístění odstavných stání mimo veřejná prostranství (tj. stání pro odstavení vozidla v době, kdy se nepoužívá). V oblastech s dobrou dostupností veřejnou dopravou je pak potřeba přizpůsobit minimální počet odstavných a parkovacích stání.

Navrhuji proto, aby v kap. 4.1 Dopravní infrastruktura bylo stanoveno, že:

- odstavná stání se v zastavitelných plochách a v případě novostaveb ve stabilizovaných plochách zřizují mimo veřejná prostranství a s výjimkou rodinných domů v podzemních podlažích budov,
- v místech dobré dostupnosti kolejové dopravy pěší docházkou (ve vzdálenosti do 150 metrů) se součinitel vlivu stupně automobilizace redukuje na poloviční hodnotu součinitele příslušného pásma.

**5****5**



**Ochrana zeleně**

Návrh ÚPmB vágně a nedostatečně stanovuje zastoupení zeleně v různých funkčních typech ploch. Také oslabuje ochranu malých, ale významných ploch zeleně ve stabilizovaných plochách tím, že je absorbuje do jiných funkčních typů ploch. Návrh ÚPmB nezajišťuje dostatečnou ochranu přírodně cenných území, ani dostatečné vytváření prostoru pro zeleň v nové zástavbě, a to včetně ochrany nových ploch k bydlení před zátěží ze sousedních ploch výroby a skladování.

Navrhují proto, aby:

- územní plán definoval koeficient zeleně (KZ), a to následovně:

Koeficient zeleně (KZ) udává poměr nezpevněné plochy osázené vegetací a umožňující vsakování dešťové vody na terénu vůči ploše pozemku. KZ je závazný jak pro disponibilní pozemek pro stavební záměr, tak pro celou jednotlivou funkční plochu. Do koeficientu lze jako nezpevněnou plochu osázenou vegetací náhradním způsobem započítat:

- $\frac{1}{3}$  plochy osazených a funkčních vegetačních střech o mocnosti souvrství do 0,3 m,
- $\frac{1}{2}$  plochy osazených a funkčních vegetačních střech o mocnosti souvrství nad 0,3 m,
- 80 % plochy osazených a funkčních vegetačních střech o mocnosti souvrství nad 1 m,
- plochu povrchu umožňujícího plnohodnotné vsakování okolo vzrostlých stromů ve zpevněných plochách (mříž, půda, půda s mulčem; nikoli dlažba atp.),
- 5 m<sup>2</sup> za každý strom ve zpevněné ploše s malou korunou (druh/kultivar s celkovou výškou do 8 m v dospělosti) a dostatečným objemem prokořenitelného prostoru,
- 20 m<sup>2</sup> za každý strom ve zpevněné ploše se střední korunou (druh/kultivar s celkovou výškou do 15 m v dospělosti) a dostatečným objemem prokořenitelného prostoru,
- 40 m<sup>2</sup> za každý strom ve zpevněné ploše s velkou korunou (druh/kultivar s celkovou výškou nad 15 m v dospělosti) a dostatečným objemem prokořenitelného prostoru,
- 5 m<sup>2</sup> za každý běžný metr fasád upravených a využitých pro pnutí popínavých dřevin nebo treláží či pergol na ozeleněných střechách při zajištění dostatečného prokořenitelného prostoru pro dané dřeviny.

Náhradním způsobem je možné započtením nahradit pouze:

- $\frac{1}{4}$  požadované plochy KZ v případě samostatně stojících rodinných domů,
- $\frac{1}{2}$  požadované plochy KZ u ostatních staveb,
- celou požadovanou plochu pouze výjimečně ve stávající kompaktní blokové zástavbě ve stabilizovaných plochách tam, kde jiným způsobem prokazatelně není možné dosáhnout existujícího urbanistického charakteru (např. v zástavbě nároží bloků a v případě nerovnoměrné parcelace)

- koeficient zeleně byl pro jednotlivé struktury zástavby stanoven následovně:

- kompaktní: 0,3 pro stabilizované plochy a 0,5 pro zastavitelné plochy
- volná: 0,6
- rezidenční nízkopodlažní: 0,5
- areálová: 0,4
- omezená: 0,8
- plochy bez zástavby: 0,9

- plochy nad 2 000 m<sup>2</sup>, které byly definovány územním plánem z r. 1994 jako plochy zeleně (ZP či ZO) a které jsou v Návrhu ÚPmB součástí jiných typů ploch, byly vymezeny jako samostatné plochy městské zeleně (Z); jedná se např. o plochy kolem Komenského nám.

(Červeného kostela), alej na tř. Jaroše, vnitroblok u mateřské školy Chodská 15 a desítky dalších zelených plácků, parčíků či vnitrobloků,

- byly v hlavním výkresu vymezeny plochy přírodní se způsobem využití podle § 16 vyhlášky č. 501/2006 Sb., o obecných požadavcích na využívání území, zejména biocentra, zvláště chráněná území, evropsky významné lokality a registrované významné krajinné prvky, a tím byla zajištěna jejich ochrana,

- v kartách lokalit, kde sousedí plochy pro výrobu (E - plochy lehké výroby, P - plochy výroby a skladování) a plochy pro bydlení (B - plochy bydlení, C - plochy smíšené obytné), byla doplněna podmínka předchozí či souběžné realizace pásu izolační zeleně (vzrostlé zeleně o pásu šířky min. 10 m nebo rozloze min. 20 % rozlohy plochy výroby) podél sousedících hranic těchto ploch,

- v obecných zásadách technické infrastruktury bylo stanoveno, že při návrhu tras technické infrastruktury budou sítě sdružovány do koridorů pro dosažení účelného prostorového uspořádání a vytvoření prostoru pro realizaci modrozelené infrastruktury v uličním profilu; a dále, že v územích, která nejsou v současné době plynofikována, mají ostatní vedení a prvky modrozelené infrastruktury prioritu před budováním nového nízkotlakého rozvodu plynu.



**Připomínka**

**Hospodaření s dešťovou vodou**

Vsakováním dešťové vody všude tam, kde to je možné, můžeme docílit zdravějšího vodního režimu a zmenšení efektu tepelného ostrova.

Navrhuji proto, aby:

• do obecných zásad odkanalizování bylo doplněno, že veškeré zastavitelné plochy a plochy přestaveb budou odkanalizovány oddělným systémem kanalizace a bude na nich důsledně vyžadováno hospodaření se srážkovými vodami následovně: srážkové vody budou buď zadržovány s následným sekundárním využitím anebo vsakovány na vlastním pozemku stavby nebo v jejím okolí; pouze pokud to podloží prokazatelně neumožňuje, mohou být dešťové vody vypouštěny do vodoteče nebo dešťové kanalizace, přičemž v těchto případech budou před vypouštěním brzděny v retenčních nádržích. Srážkové vody z veškerých zpevněných ploch veřejných prostranství budou vsakovány, pouze pokud to podloží prokazatelně neumožňuje, mohou být vypouštěny do vodoteče nebo dešťové kanalizace, přičemž v těchto případech budou před vypouštěním brzděny v retenčních nádržích.

v 5218 ..... dne 23. 6. 2020

Podpis

Vypíněný formulář zašlete na níže uvedenou adresu:

**Magistrát města Brna, Odbor územního plánování a rozvoje, Kounicova 67, 601 67 Brno**

## **MMB/0265240/2020**

### **Připomínka č.1**

#### **Vyhodnocení připomínky:**

*Podatel požaduje, aby v plochách bydlení, smíšených obytných a komerční vybavenosti byla omezena velikost prodejní plochy na 400 m<sup>2</sup> a počet parkovacích míst na 10 stání. Při realizaci integrovaného parkování do 30 stání pak v rámci patrových objektů v plochách komerční vybavenosti a v plochách smíšených obytných podmíněn připustit až 1 000 m<sup>2</sup> prodejní plochy. V plochách veřejné vybavenosti, výroby a skladování a lehké výroby podmíněně připustit 200 m<sup>2</sup> prodejní plochy, pokud není maloobchod realizován v samostatném objektu. Mezi docházkovou vzdáleností maloobchodu a maximální velikostí prodejní plochy maloobchodu nelze spatřovat příčinnou souvislost. Stanovení maximální velikosti prodejní plochy nepředurčuje vzdálenost mezi jednotlivými prodejny. Snížení maximální velikosti prodejní plochy nezaručuje zlepšení časové dostupnosti maloobchodu. Pro dostupnost maloobchodu je proto podstatnější adekvátní rozmístění ploch s rozdílným způsobem využití, které umístění maloobchodu umožňují. Stanovení dané maximální velikosti prodejních ploch (a případné stanovení podmínek pro jejich umístění) je věcí odborného posouzení zpracovatele návrhu územního plánu, které vychází z reálií a odborné úvahy (viz např. plochy C). Obecně lze konstatovat, že požadavek na vyloučení maloobchodu s prodejní plochou větších než 400 resp. 1000 m<sup>2</sup> plochy nepřiměřeně zhoršuje podmínky pro vyváženou a rozmanitou síť maloobchodu, a to zejména pro ty skupiny zákazníků s rozdílnými vzorci nákupního chování, které prodejny většího plošného formátu preferují, což je v konečném důsledku v rozporu s koncepcí krátkých vzdáleností, na kterou je poukazováno. Požadavek na přísné omezení prodejní plochy nepřiměřeně snižuje potenciál k tomu určených ploch, tj. zejména ploch obytně smíšených (C) a ploch komerční vybavenosti (W). V neposlední řadě je také nutné nastavením regulativů sledovat požadavek zadání územního plánu na vytvoření široké škály možností a forem komerce v rovnoměrném zastoupení na území města.*

*Při hodnocení přísnosti regulativu určujícího maximální velikost prodejních ploch je nutné mít na zřeteli také ustanovení návrhu územního plánu, které stanoví, že „prodejní plochou se rozumí hrubá podlažní plocha maloobchodního zařízení, kde při prodeji zboží dochází ke kontaktu se zákazníkem (nikoli tedy sklady, komunikace, související administrativní plochy ani nezbytná příslušenství). Maloobchodním zařízením se pak v tomto kontextu rozumí jedna prodejna nebo soubor všech prodejen v rámci jednoho záměru nebo v rámci jednoho funkčně propojeného celku, popř. jako součást též plocha vně prodejny, navazující na budovu a sloužící k výše popsanému způsobu využití.“ Z výše uvedeného plyne, že je-li v rámci jednoho objektu umístováno více prodejních jednotek, jejich prodejní plochy se počítají. Nastavení regulativu příliš přísně by proto mělo za následek nemožnost umístění více (i relativně malých prodejních jednotek) v rámci jednoho záměru.*

*K připomínce lze také uvést, že počty parkovacích míst a stání jsou dány příslušnými předpisy a normami. Územnímu plánu nepřísluší jejich rozsah stanovovat. Jedná se o podrobnost nad rámec územního plánu.*

*U jednotlivých ploch s rozdílným způsobem využití lze, kromě výše uvedeného, doplnit následující:*

*V plochách smíšených obytných (C) je stanovena maximální velikost prodejní plochy 1 500 m<sup>2</sup>. Stanovení této hranice je řádně odůvodněno v Odůvodnění pro první veřejné projednání (str. 259), a to následovně: „Využití pro maloobchod v hlavním využití je omezeno prodejní plochou do 1500 m<sup>2</sup>; při projednání konceptu byla uvedena prodejní plocha do 1000 m<sup>2</sup>. Při změně velikosti výměry vycházel zpracovatel z nedávno provedeného průzkumu maloobchodního prodeje a z vlastního šetření prodejních ploch největších maloobchodních řetězců (zejména supermarketů a diskontní prodejny), ze kterých je zřejmé, že průměrná*



velikost standardních typických prodejen maloobchodu se sice v průměru pohybuje v rozmezí 800-1200 m<sup>2</sup>, ovšem v hustě obydlených oblastech prodejny klasických maloobchodních řetězců dosahují prodejní plochy 1500 m<sup>2</sup>. Údaj byl tedy změněn v souladu se zjištěními z reality. "Maloobchod nad 1500 m<sup>2</sup> (avšak do 5000 m<sup>2</sup>) prodejní plochy lze realizovat pouze v patrových objektech při současném integrování parkování v objektu a jiné využití, pokud je zachována polyfunkčnost v ploše a využití je slučitelné s využitím navazujícího území.

V návrhu ÚPmB také byla stanovena na základě průzkumu zpracovatele maximální přípustná prodejní plocha maloobchodu 1 500 m<sup>2</sup> v plochách bydlení (B). Při projednávání návrhu ÚPmB projevila veřejnost obavu z neúměrně rozsáhlých prodejen při nevhodné lokalizaci. Tvůrci územního plánu námitkám vyšli vstříc, s tím, že prodejní plocha bude snížena na 1 000 m<sup>2</sup> a pro větší prodejnu (do 1500 m<sup>2</sup>) je třeba doložit vhodnost situačního řešení podle okolností v území. Pro ověření stanoveného údaje lze použít řetězce Lidl, Albert, Billa a Penny typu supermarket, jejichž průměrná prodejní plocha je asi 900 m<sup>2</sup> (rozptyl velikosti jednotlivých prodejen je přitom ovšem značný, pohybuje se od 500 m<sup>2</sup> až po 2 000 m<sup>2</sup>). Prodejní plocha tvoří velkou většinu (odborným odhadem cca 80 %), celkové výměry objektu. Stanovená velikost 1 000 m<sup>2</sup> prodejní plochy tak odpovídá běžným supermarketům výše uvedených řetězců, neznemožňuje tedy realizaci běžného občanského vybavení v území; větší provozovny je pak třeba prověřit podle okolností v území. Připomínce je tedy v tomto bodě částečně vyhověno.

Pro plochy komerční (W) lze uvést, že pokud by byla snížena velikost prodejní plochy na velikost uvedenou v podání (tj. 400 resp. 1000 m<sup>2</sup>), nesplňovala by tyto podmínky řada z již existujících maloobchodních prodejen, které tvoří základ maloobchodní sítě, nacházejících se ve stabilizovaných plochách. Plochy komerční vybavenosti by při restriktivním stanovení maximální velikosti prodejní plochy nemohly plnit svoji předpokládanou funkci.

V podmínkách využití plochy veřejné vybavenosti (V) není maloobchod výslovně uveden. Lze jej však řadit mezi přípustné využití, které je definováno jako „využití související, podmiňující nebo využití sloužící záměrům hlavnímu využití“. Z tohoto lze vyvozovat, že případné maloobchodní využití, ačkoliv není jeho rozsah vyjádřen plošně, musí být pouze takového rozsahu, který odpovídá potřebám daného hlavního využití. Pro úplnost lze uvést, že v ploše veřejné vybavenosti (V) je taktéž možné, avšak až po naplnění hlavní funkce, umisťovat jiné funkční využití.

V plochách lehké výroby (E) odůvodnění výslovně stanovuje, že „regulativ směřuje k zachování smyslu uvedených ploch: plochy by měly mít charakter primárně produkční a skladovací a neměly by být vytěžovány pro čistě maloobchodní záměry. Ilustrativně popsáno, např. běžná provozovna typizovaného maloobchodu (Lidl, Billa, Albert apod.) by zde neměla být samostatně přípustná, zatímco např. sklad sanitárního zařízení a obkládacích materiálů ve spojení s prodejnou či předváděcími místnostmi pro zákazníky typově odpovídá záměrům plochy E.“ Jedná o specifický druh prodeje, u kterého se nepředpokládá, že bude vytvářet síť základní dostupnosti maloobchodu. Vzhledem k charakteru plochy, omezování velikosti prodejní plochy není vhodným nástrojem regulace.

Plochy výroby a skladování (P) nejsou určeny pro klasický maloobchodní prodej. Vzhledem k charakteru plochy, omezování velikosti prodejní plochy není vhodným nástrojem regulace.

## **Připomínka č.2**

### **Vyhodnocení připomínky:**

V rámci podání je uveden názor podatele, že návrh ÚPmB nevyužívá dostatečně možnosti usnadnění výstavby cyklistické infrastruktury, požaduje vymezení „klíčových cyklostezek“ jako veřejně prospěšné stavby a definoval místa pro bezpečné parkování kol na „klíčových přestupních uzlech“.

Úkolem územního plánu je vytvářet územní podmínky pro možnost umístění záměrů, nikoliv zajistit „bezproblémovou“ realizaci všech záměrů a znát podrobné technické provedení jednotlivých úseků. Obecně územní plán stanovuje základní koncepci rozvoje území obce, ochrany jeho hodnot, jeho plošného a prostorového uspořádání, uspořádání krajiny a koncepci veřejné infrastruktury a stanovuje podmínky pro využití území. Nový Územní plán města Brna (ÚPmB) pracuje s méně podrobným měřítkem hlavního výkresu 1:10 000, než tomu je u současného (1:5000).

K požadavku na zařazení cyklistické dopravy do hlavního využití ploch dopravní infrastruktury uvádíme:

Pro dokladování transparentnosti procesu vyhodnocení podání je uvedeno také mezitimní vyhodnocení připomínky z r. 2020:

Požadavku nebylo v roce 2020 vyhověno, protože: „V rámci stanovení podmínek využití ploch v kap. 6.2. a kap. 6.3.3.10 závazné textové části je umožněno umístění cyklistické infrastruktury ve všech plochách s rozdílným způsobem využití, přičemž v plochách dopravní infrastruktury D je jejich umístění přípustné.

Požadavek na zařazení pěší a cyklistické dopravy do hlavního využití ploch dopravní infrastruktury D, jehož součástí jsou především komunikace vyššího dopravního významu tvořící páteř základního komunikačního systému, neodpovídá charakteru a způsobu vymezení ploch s rozdílným způsobem využití. Toto je primárně umožněno v plochách veřejných prostranství, které slouží obsluze ploch dopravní a technickou infrastrukturou za současného umožnění průchodu a pohybu obyvatel, tedy v rámci této plochy s rozdílným způsobem využití je cyklistická infrastruktura součástí hlavního využití.

Jelikož však v rámci stanoviska dotčeného orgánu byla uplatněna podmínka k vedení cyklistické dopravy v souběhu s komunikacemi, bude v této souvislosti zpřesněna a doplněna výroková část i odůvodnění návrhu řešení. V této souvislosti je možné prověřit případnou úpravu znění podmínek využití ploch s rozdílným způsobem využití.“

Konečné vyhodnocení připomínky se vztahuje k výslednému řešení Návrhu nového ÚPmB: V rámci zpřesnění kap. 4.1 Dopravní infrastruktura a stanovení podmínek využití ploch v kap. 6.2. a kap. 6.3.3.10 závazné textové části je umožněno umístění pěší a cyklistické infrastruktury ve všech plochách s rozdílným způsobem využití, přičemž v plochách dopravní infrastruktury D je jejich umístění přípustné i jako hlavní využití.

Tímto je požadavek zohledněn.

Další jednotlivě uvedené požadavky jsou nad rámec podrobnosti zpracování územního plánu a níže uvádíme:

Ke stanovení podmínky povinné segregace pěší a cyklistické dopravy podél sběrných komunikací a zahájení výstavby až po dobudování propojení lokality se všemi sousedními městskými částmi samostatnými stezkami a chodníky uvádíme, že je tímto již předjímano konkrétní technické řešení vlastní realizace, aniž by byla ve všech skutečnostech známa reálná možnost v území, a ne vždy je možné z hlediska různých omezení a limitů tyto podmínky naplnit. Současně jakýkoliv záměr musí splňovat platné právní předpisy a normy.

V rámci územního plánu jsou vytvářeny územní podmínky pro možnost vedení v rámci ploch nebo koridorů. To, jakým způsobem bude možné uliční prostor uspořádat, případně propojení trasovat je předmětem dalších podrobnějších stupňů projektové dokumentace a podmínek vlastníka komunikace. Podrobnost měřítka zpracování výkresu 2.2 Souhrnný výkres dopravy neumožňuje grafické zobrazení požadavku zobrazení oddělených koridorů cyklistických a pěších tras.

Z tohoto důvodu nelze této podmínce z hlediska podrobnosti zpracování územně plánovací dokumentace vyhovět.

Z hlediska požadavku na zakreslení dalších cyklotras uvádíme, že v rámci cyklistické dopravy byl zvolen obecnější přístup.

Ve výkresu 2.2. Souhrnný výkres dopravy jsou vyznačeny „vybrané samostatné cyklotrasy“, kterými jsou zpřesněny záměry ze Zásad územního rozvoje Jihomoravského kraje. Ve výkresu odůvodnění O.6 Cyklistická doprava – schéma jsou k výše uvedenému jevu navíc vyznačeny

„vybrané pouliční cyklotrasy“, které naznačují možná vybraná propojení území města, která však již nejsou závazná a je možné je operativně upravovat nebo dále doplňovat.

Grafické předurčení cyklotras by se v rámci přípravy záměrů mohlo ukázat jako omezující v případě potřeby úpravy vedení trasy; odlišné řešení by mohlo vést ke změně územního plánu a tím neúměrnému prodloužení přípravy záměrů.

Z dlouhodobých zkušeností se toto ukázalo jako nevhodné a z tohoto důvodu bylo přistoupeno k vymezení koridorů zajišťujících návaznost na koridory dle textové části nadřazené územně plánovací dokumentace (Zásad územního rozvoje Jihomoravského kraje), které jsou územním plánem zpřesněny. Všem ostatním trasám je obecně umožněno jejich umístění ve všech plochách s rozdílným způsobem využití v rámci obecných podmínek využití území. Z tohoto důvodu nelze požadavku vyhovět.

Z hlediska požadavku vymezení „páteřních“ cyklistických stezek jako veřejně prospěšné stavby je nutno uvést, že nám v současné době není znám komplexní průběh všech cyklotras a cyklostezek na správním území města a z tohoto důvodu není možné vymezit přesný průmět všech záměrů. Současně byl z hlediska přípravy zvolen obecnější přístup, aby jakýkoliv nový záměr nevyžadoval změnu územního plánu. Z tohoto důvodu nelze požadavku vyhovět.

Pokud se jedná o požadavek na vybudování kapacitních míst a zařízení k bezpečnému odkládání kol u „klíčových železničních stanic a konečných tramvají“ či parkoviště pro kola, jedná se o záměry nad podrobnost územního plánu, jejich umístění je obecně přípustné v rámci doplňujícího nebo souvisejícího využití ve všech plochách s rozdílným způsobem využití a není nutné pro ně předjímat umístění a vymezení, potažmo vymezovat plochu jako veřejně prospěšnou stavbu. Pokud není znám konkrétní projekt, nelze s přesností stanovit dotčené pozemky, a tedy i vymezit jako veřejně prospěšné stavby. Z tohoto důvodu nelze požadavku vyhovět.

### **Připomínka č.3**

#### **Vyhodnocení připomínky:**

V závazné části ÚPmB je uvedeno, že veškeré zastavitelné plochy a plochy přestaveb budou odkanalizovány oddílným systémem kanalizace a bude na nich důsledně vyžadováno hospodaření se srážkovými vodami. Tento požadavek již ukládá v současné době platná legislativa - zákon o vodách (254/2001 Sb.) a vyhl. 501/2006 Sb. (§ 20, odst. 5c). Dále je kladen důraz na tzv. modrozelenou infrastrukturu, která má zlepšit i mikroklimatické podmínky ve městě.

### **Připomínka č.4**

#### **Vyhodnocení připomínky:**

- Zastoupení zeleně v různých typech ploch

Zastoupení zeleně v plochách s rozdílným způsobem využití je v návrhu nového ÚPmB řešeno stanovením povinného minimálního plošného zastoupení zeleně na rostlém terénu v plochách bydlení, v plochách smíšených obytných, v plochách rekreace, a v plochách zahrádek pro disponibilní pozemky stavebního záměru a pro plochu současně (od podmínky splnit zastoupení současně i pro funkční plochu bude upuštěno).

Pořizovatel bude také požadovat stanovit toto zastoupení v podmínkách využití území i pro plochu komerční vybavenosti - W. V případě ploch výroby a skladování (P) a lehké výroby (E) bude požadavek na minimální zastoupení zeleně doplněn do karet rozvojových lokalit těchto ploch.

Vámi navrhované řešení koeficientů zeleně se nejeví účelné z následujících důvodů:

Územní plán má stanovit základní koncepci rozvoje území obce, ochranu jeho hodnot, jeho plošného a prostorového uspořádání (tj. urbanistickou koncepci), uspořádání krajiny a koncepci veřejné infrastruktury, vymezit zastavěné území, plochy a koridory, zejména zastavitelné plochy a plochy přestavby, veřejně prospěšné stavby a veřejně prospěšná opatření a územní rezervy. A stanovit podmínky pro využívání těchto ploch a koridorů. Posláním územních plánů je stanovit pravidla udržitelného rozvoje a využívání území, nikoliv regulace jednotlivých pozemků. Územní plán nesmí obsahovat podrobnosti náležejícím svým



obsahem regulačního plánu nebo územním rozhodnutím. Lze pořídit územní plán s těmito regulačními prvky, ale tato skutečnost musí být v rozhodnutí zastupitelstva o pořízení nebo zadání územního plánu výslovně uvedena.

Regulace v podrobnosti na jednotlivé druhy vegetačních prvků, kultivar, či materiálové provedení povrchů jednotlivých vegetačních prvků není v podrobnosti, která náleží územnímu plánu. Problematické se jeví aplikování tohoto principu v praxi, při posuzování záměru při vydání závazného stanoviska orgánu územního plánování a také následný monitoring těchto podmínek.

Návrh nového územního plánu navrhuje odlišnou koncepci, která však také stanovuje podíl nezastavěné plochy ve vztahu k celkové ploše pozemku, rostlého terénu umožňující vsak dešťové vody. Minimální plošné zastoupení zeleně na terénu není nutné dodržet pouze v odůvodněných případech.

Pořizovatel však udělí pokyn problematiku stanovení minimálního plošného zastoupení zeleně prověřit a upravit.

- Ochrana zeleně v jiných plochách s RZV

Z důvodů zvoleného měřítka výkresů a podrobnosti Územního plánu byla stanovena minimální velikost plochy RZV na 0,5 ha (5 000 m<sup>2</sup>) a v níže definovaných případech na 0,2 ha (2 000 m<sup>2</sup>) v souladu s ustanovením § 3 odst. 1 vyhlášky č. 501/2006 Sb. Ve výjimečných případech, pokud si to vymezení a koncepce Územního plánu vyžaduje, jsou zobrazované plochy RZV menší. Takto zvolená velikost ploch RZV vychází z principu koncepce a měřítka výkresů, kde kresba nemůže zachycovat nepřiměřený detail. Pokud existují pozemky stejného účelu využití, ale tvoří plochu podměrečnou, tj. menší než 0,5 ha, jsou zpravidla agregovány do jiných ploch RZV s jiným využitím. Tato skutečnost vychází také z projednaného konceptu územního plánu. V textové části odůvodnění je uvedeno, že plochami, které jsou vymezené ve velikosti 0,2-0,5 ha jsou plochy městské a krajinné zeleně, zvláště pak pro plochy městské zeleně uvedené ve Vyhlášce o zeleni města Brna (Nejvýznamnější plochy městské zeleně).

Pořizovatel je názoru, že vzhledem k výše uvedenému je agregovaná zeleň v rámci jiných ploch nedostatečně chráněna ve vztahu k umístování záměrů, udělí tedy pokyn doplnit obecný regulativ, který tuto skutečnost ošetří. Dále jsou uděleny pokyny na základě připomínek a námitek k návrhu ÚPmB konkrétní plochy zeleně z aktuálně platného ÚPmB vymezit, pokud budou graficky čitelné v měřítku hlavního výkresu.

- Vymezení ploch přírodních

Hlavní výkres návrhu nového územního plánu obsahuje grafické vyznačení prvků systému ÚSES (biokoridory a biocentra) a současně také vymezené plochy přírodní (plochy lesní a plochy krajinné zeleně).

Zvláště chráněná území, Evropsky významné lokality a registrované významné krajinné prvky jsou pro potřeby územního plánování obsaženy jako limit využití území (od poskytovatelů údajů) v územně analytických podkladech. Jejich přímá ochrana vyplývá z jiné legislativy, především zákona č. 114/1992 Sb. o ochraně přírody a krajiny. Nebudou tedy závazně vymezeny v hlavním výkrese, ale obsaženy jsou ve výkrese koordinačním (M1:10 000, grafická část odůvodnění).

- Předepsání izolační zeleně

V dokumentu Vyhodnocení vlivu na udržitelný rozvoj území je v kapitole A.VII.12 Kumulativní a synergické vlivy uvedeno:

V této souvislosti nebylo identifikováno synergické resp. kumulativní spolupůsobení vymezených rozvojových zón s územním soustředěním ploch výroby vůči plochám bydlení v souvisejícím území z důvodů vhodného zasazení ploch průmyslu v jednotlivých případech z hlediska vzdáleností k chráněným objektům, možnostem dopravního napojení ploch výroby a vhodného členění funkcí v území umožňujícího odclonění rezidenčních zón od zón výrobních plochami s možnostmi umístění jiné než rezidenční zástavby např. plochy smíšené, veřejná prostranství, izolační zeleň nebo občanská vybavenost. Zároveň návrh ÚP stanovuje regulativy využití ploch průmyslové výroby a lehké výroby tak, aby tyto nepredisponovaly negativní vliv působící na vlastní vymezenou plochu. Umístované záměry je třeba prověřit jednotlivě v rámci navazujících fází projektové přípravy.

*Pořizovatel doporučí řešit problematiku izolační zeleně na rozhraní případných možných konfliktních hranicích ploch v rámci jednotlivých karet rozvojových lokalit a zpracovat následující cílená opatření:*

*Při zastavování ploch výroby v návaznosti na volnou krajinu je třeba dbát na vhodné zapojení ploch do krajiny prostřednictvím pásů izolační zeleně na rozhraní zastavitelného území a volné krajiny.*

*- Modrozelená infrastruktura*

*Všechna vedení technické infrastruktury a prvků modrozelené infrastruktury jako součást veřejně prospěšné infrastruktury jsou z hlediska jejich prostorové koordinace rovnocenná. Tomuto požadavku tedy nelze vyhovět. V kapitole 4.2 Technická infrastruktura (závazné textové části) je uvedeno, že v zastavěném území města se síť technické infrastruktury zpravidla umísťují do společných tras nebo do souběhu se stávajícími trasami technické a dopravní infrastruktury. Ve veřejných prostranstvích je nutné koordinovat všechny prvky zde umísťované. Důležitým hlediskem při posuzování priorit jednotlivých součástí veřejných prostranství při jejich koordinaci je celkový pohled na provoz a fungování města. Při návrhu tras technické infrastruktury je důležité sdružování sítí do koridorů a jejich účelné prostorové uspořádání.*

*Pro všechny navržené trasy technické infrastruktury je závazné jejich směrové vedení. Upřesnění tras, polohy objektů a zařízení, určení místa napojení, způsobu technického provedení a vedení přípojných tras bude provedeno při zpracování podrobnější územně plánovací nebo projektové dokumentace, a to za podmínek obecně závazných právních předpisů.*

## **Připomínka č.5**

### **Vyhodnocení připomínky:**

*Řešení dopravy v klidu v návrhu územního plánu vychází z příslušných právních předpisů (viz kap. 5.8.1.1. textové části odůvodnění). Vyhláška č. 501/2006 Sb., provádějící stavební zákon stanoví, že pro každou stavbu je nutno vybudovat parkovací a odstavná stání v počtu dle ČSN 73 6110, kap. 14.1). která stanoví vzorec, do něž jako významný (ovšem nikoli jediný) parametr vstupuje součinitel vlivu stupně automobilizace, přičemž tento má být dle ČSN 73 6110 převzat z územně plánovací dokumentace. Tento územní plán tedy cílový koeficient vlivu stupně automobilizace stanoví, a to rozdílně podle části města, kdy nižší hodnota (tedy nižší požadovaný minimální počet parkovacích a odstavných stání) je stanovena pro lokality uvnitř Velkého městského okruhu s nežádoucím zavlékáním vyššího počtu automobilů. Tři pásma uvnitř VMO jsou zvolena z potřeby odlišit zvláštní charakter historického jádra města a zmenšit rozdíl koeficientu na administrativně určené hranici. Hranice pásem jsou určeny dle možností významnou ulicí, resp. komunikací, v případě její absence zelenými plochami oddělovacími částí města. Zásadně hranice nevede plochami pro výstavbu budov, a to pro zamezení sporů při přesahu stavebního záměru do více pásem. Stávající ČSN 73 6110 stanoví, že ve výpočtu se jako nejmenší hodnota součinitel vlivu stupně automobilizace použije 1,0 (400 aut na 1000 obyvatel) – toto spodní omezení nelze s ohledem na aktuální trendy v náhledu na parkování považovat za dlouhodobě udržitelné a lze předpokládat, že bude v blízké době výrazně sníženo.*

MAGISTRÁT MĚSTA BRNA  
ODBOR ÚZEMNÍHO PLÁNOVÁNÍ  
A ROZVOJE

Statutární město Brno  
Doručeno: 23.06.2020  
MMB/0265244/2020  
Listy: 1 přílohy:  
druh: li/sv:



2992

MAGISTRÁT MĚSTA BRNA  
Odbor územního plánování a rozvoje

Došlo: 23-06-2020

Č.j. MMB: 0265244  
Příl.: .....

### PODÁNÍ K NÁVRHU

### Návrh Územního plánu města Brna

<b>Podatel</b>			
<b>Typ subjektu:</b>	Fyzická osoba		
<b>Příjmení, jméno:</b>		<b>Datum narození:</b>	
<b>Adresa / sídlo:</b>			
<b>Kontakt:</b>	<b>Email:</b>	<b>Telefon:</b>	

<b>Přípomínka</b>	<b>Dostupné malé obchody</b> Návrh ÚPmB obsahuje začlenění maloobchodu do většiny stavebních ploch, zároveň maloobchod nedostatečně reguluje a v rozporu s deklarovanou koncepcí nepodporuje rozptýlenou síť dobře dostupných maloobchodů jako součást města krátkých vzdáleností. Navrhují proto, aby: <ul style="list-style-type: none"><li>• využití pro maloobchod v plochách pro bydlení (B), smíšených obytných (C) a v plochách komerční vybavenosti (W) bylo omezeno prodejní plochou do 400 m<sup>2</sup> a počtem parkovacích stání do 10,</li><li>• využití pro maloobchod v plochách smíšených obytných (C) a plochách komerční vybavenosti (W) bylo do 1.000 m<sup>2</sup> prodejní plochy a bylo podmíněno realizací v patrových objektech s polyfunkčním využitím a při současném integrování parkování o max. 30 parkovacích stáních,</li><li>• využití pro maloobchod v plochách veřejné vybavenosti (V), plochách výroby a skladování (P) a plochách lehké výroby (E) bylo podmíněně přípustné do 200 m<sup>2</sup> prodejní plochy, pokud není realizován v samostatném objektu.</li></ul>
-------------------	--

<b>Přípomínka</b>	<b>Podpora pěší a cyklo dopravy</b> ÚPmB nevyužívá dostatečně možnosti usnadnění výstavby cyklistické infrastruktury, a to mj. tím, že by požadoval napojení rozvojových lokalit na síť komunikací pro nemotorovou dopravu, klíčové cyklostezky vymezil jako veřejně prospěšné stavby či definoval místa a zařízení k bezpečnému parkování kol na klíčových přestupních uzlech. Navrhují proto, aby: <ul style="list-style-type: none"><li>• hlavním využitím ploch dopravní infrastruktury (D) bylo i využití pro pěší a cyklistickou dopravu,</li><li>• povinnou součástí navrhovaných pozemních komunikací definovaných jako sběrné byly stavebně oddělené koridory zvláště pro cyklistickou dopravu a pěší dopravu,</li><li>• všechny lokality s počtem reálných nebo očekávaných uživatelů nad 1.500 osob obsahovaly v kartě lokality podmínku stanovující, že výstavbu v lokalitě je možné zahájit až po vybudování dopravního propojení lokality se všemi sousedícími městskými částmi samostatnými cyklostezkami a chodníky, a to stavebně oddělenými od motorové dopravy a vedenými ve směrově i výškově nejpřímější stopě,</li><li>• grafická část ÚPmB 2.2 Souhrnný výkres dopravy obsahovala také síť páteřních cyklostezek (zejména těch sloužících k propojení jednotlivých městských částí s centrem města nebo jednotlivých městských částí mezi sebou), nikoliv pouze cyklotrasy,</li><li>• páteřní cyklostezky tam, kde jejich realizaci brání chybějící veřejný pozemek, byly vymezeny jako veřejně prospěšné stavby,</li><li>• u klíčových železničních stanic a konečných tramvaje (například žel. stanice a zastávky Brno hl.n., Slatina, Chřlvice, Starý Lískovec, Řečkovice a Královo Pole, konečné tramvaje Obřany, Líšeň – Holzova, Kamechy, Bosonohy, Přízřenice) byla stanovena podmínka vybudování kapacitních míst a zařízení k bezpečnému odkládání jízdních kol (bike and ride) a tam, kde jejich realizaci brání chybějící veřejný pozemek, byly vymezeny jako veřejně prospěšné stavby.</li></ul>
-------------------	--



### Připomínka

#### Hospodaření s dešťovou vodou

Vsakováním dešťové vody všude tam, kde to je možné, můžeme docílit zdravějšího vodního režimu a zmenšení efektu tepelného ostrova.

Navrhují proto, aby:

- do obecných zásad odkanalizování bylo doplněno, že veškeré zastavitelné plochy a plochy přestaveb budou odkanalizovány oddílným systémem kanalizace a bude na nich důsledně vyžadováno hospodaření se srážkovými vodami následovně: srážkové vody budou buď zadržovány s následným sekundárním využitím anebo vsakovány na vlastním pozemku stavby nebo v jejím okolí; pouze pokud to podloží prokazatelně neumožňuje, mohou být dešťové vody vypouštěny do vodoteče nebo dešťové kanalizace, přičemž v těchto případech budou před vypouštěním brzděny v retenčních nádržích. Srážkové vody z veškerých zpevněných ploch veřejných prostranství budou vsakovány, pouze pokud to podloží prokazatelně neumožňuje, mohou být vypouštěny do vodoteče nebo dešťové kanalizace, přičemž v těchto případech budou před vypouštěním brzděny v retenčních nádržích.

3

3

## Přípomínka

### Ochrana zeleně

Návrh ÚPmB vágně a nedostatečně stanovuje zastoupení zeleně v různých funkčních typech ploch. Také oslabuje ochranu malých, ale významných ploch zeleně ve stabilizovaných plochách tím, že je absorbuje do jiných funkčních typů ploch. Návrh ÚPmB nezajišťuje dostatečnou ochranu přírodně cenných území, ani dostatečné vytváření prostoru pro zeleň v nové zástavbě, a to včetně ochrany nových ploch k bydlení před zátěží ze sousedních ploch výroby a skladování.

Navrhují proto, aby:

- územní plán definoval koeficient zeleně (KZ), a to následovně:

Koeficient zeleně (KZ) udává poměr nezpevněné plochy osázené vegetací a umožňující vsakování dešťové vody na terénu vůči ploše pozemku. KZ je závazný jak pro disponibilní pozemek pro stavební záměr, tak pro celou jednotlivou funkční plochu. Do koeficientu lze jako nezpevněnou plochu osázenou vegetací náhradním způsobem započítat:

- $\frac{1}{3}$  plochy osazených a funkčních vegetačních střeš o mocnosti souvrství do 0,3 m,
- $\frac{1}{2}$  plochy osazených a funkčních vegetačních střeš o mocnosti souvrství nad 0,3 m,
- 80 % plochy osazených a funkčních vegetačních střeš o mocnosti souvrství nad 1 m,
- plochu povrchu umožňujícího plnohodnotné vsakování okolo vzrostlých stromů ve zpevněných plochách (mříž, půda, půda s mulčem; nikoli dlažba atp.),
- 5 m<sup>2</sup> za každý strom ve zpevněné ploše s malou korunou (druh/kultivar s celkovou výškou do 8 m v dospělosti) a dostatečným objemem prokořenitelného prostoru,
- 20 m<sup>2</sup> za každý strom ve zpevněné ploše se střední korunou (druh/kultivar s celkovou výškou do 15 m v dospělosti) a dostatečným objemem prokořenitelného prostoru,
- 40 m<sup>2</sup> za každý strom ve zpevněné ploše s velkou korunou (druh/kultivar s celkovou výškou nad 15 m v dospělosti) a dostatečným objemem prokořenitelného prostoru,
- 5 m<sup>2</sup> za každý běžný metr fasád upravených a využitých pro pnutí popínavých dřevin nebo treláží či pergol na ozeleněných střeších při zajištění dostatečného prokořenitelného prostoru pro dané dřeviny.

Náhradním způsobem je možné započtením nahradit pouze:

- $\frac{1}{4}$  požadované plochy KZ v případě samostatně stojících rodinných domů,
- $\frac{1}{2}$  požadované plochy KZ u ostatních staveb,
- celou požadovanou plochu pouze výjimečně ve stávající kompaktní blokové zástavbě ve stabilizovaných plochách tam, kde jiným způsobem prokazatelně není možné dosáhnout existujícího urbanistického charakteru (např. v zástavbě nároží bloků a v případě nerovnoměrné parcelace)

- koeficient zeleně byl pro jednotlivé struktury zástavby stanoven následovně:

- kompaktní: 0,3 pro stabilizované plochy a 0,5 pro zastavitelné plochy
- volná: 0,6
- rezidenční nízkopodlažní: 0,5
- areálová: 0,4
- omezená: 0,8
- plochy bez zástavby: 0,9

- plochy nad 2 000 m<sup>2</sup>, které byly definovány územním plánem z r. 1994 jako plochy zeleně (ZP či ZO) a které jsou v Návrhu ÚPmB součástí jiných typů ploch, byly vymezeny jako samostatné plochy městské zeleně (Z); jedná se např. o plochy kolem Komenského nám.

(Červeného kostela), alej na tř. Kpt. Jaroše, vnitroblok u mateřské školy Chodská 15 a desítky dalších zelených plácků, parčíků či vnitrobloků,

- byly v hlavním výkresu vymezeny plochy přírodní se způsobem využití podle § 16 vyhlášky č. 501/2006 Sb., o obecných požadavcích na využívání území, zejména biocentra, zvláště chráněná území, evropsky významné lokality a registrované významné krajinné prvky, a tím byla zajištěna jejich ochrana,

- v kartách lokalit, kde sousedí plochy pro výrobu (E – plochy lehké výroby, P – plochy výroby a skladování) a plochy pro bydlení (B – plochy bydlení, C – plochy smíšené obytné), byla doplněna podmínka předchozí či souběžné realizace pásu izolační zeleně (vzrostlé zeleně o pásu šířky min. 10 m nebo rozloze min. 20 % rozlohy plochy výroby) podél sousedících hranic těchto ploch,

- v obecných zásadách technické infrastruktury bylo stanoveno, že při návrhu tras technické infrastruktury budou sítě sdružovány do koridorů pro dosažení účelného prostorového uspořádání a vytvoření prostoru pro realizaci modrozelené infrastruktury v uličním profilu; a dále, že v územích, která nejsou v současné době plynofikována, mají ostatní vedení a prvky modrozelené infrastruktury prioritu před budováním nového nízkotlakého rozvodu plynu.



Přípomínka

**Veřejný prostor**

V zájmu zvýšení využitelnosti veřejných prostranství pro pěší, cyklisty i zeleň by měl ÚPmB u novostaveb stanovit povinnost umístění odstavných stání mimo veřejná prostranství (tj. stání pro odstavení vozidla v době, kdy se nepoužívá). V oblastech s dobrou dostupností veřejnou dopravou je pak potřeba přizpůsobit minimální počet odstavných a parkovacích stání.

Navrhuji proto, aby v kap. 4.1 Dopravní infrastruktura bylo stanoveno, že:

- odstavná stání se v zastavitelných plochách a v případě novostaveb ve stabilizovaných plochách zřizují mimo veřejná prostranství a s výjimkou rodinných domů v podzemních podlažích budov,
- v místech dobré dostupnosti kolejové dopravy pěší docházkou (ve vzdálenosti do 150 metrů) se součinitel vlivu stupně automobilizace redukuje na poloviční hodnotu součinitele příslušného pásma.

V ..... dne .....

Podpis

Vyplněný formulář zašlete na níže uvedenou adresu:

**Magistrát města Brna, Odbor územního plánování a rozvoje, Kounicova 67, 601 67 Brno**



## **MMB/0265244/2020**

### **Připomínka č.1**

#### **Vyhodnocení připomínky:**

*Podatel požaduje, aby v plochách bydlení, smíšených obytných a komerční vybavenosti byla omezena velikost prodejní plochy na 400 m<sup>2</sup> a počet parkovacích míst na 10 stání. Při realizaci integrovaného parkování do 30 stání pak v rámci patrových objektů v plochách komerční vybavenosti a v plochách smíšených obytných podmíněn připustit až 1 000 m<sup>2</sup> prodejní plochy. V plochách veřejné vybavenosti, výroby a skladování a lehké výroby podmíněně připustit 200 m<sup>2</sup> prodejní plochy, pokud není maloobchod realizován v samostatném objektu. Mezi docházkovou vzdáleností maloobchodu a maximální velikostí prodejní plochy maloobchodu nelze spatřovat příčinnou souvislost. Stanovení maximální velikosti prodejní plochy nepředurčuje vzdálenost mezi jednotlivými prodejny. Snížení maximální velikosti prodejní plochy nezaručuje zlepšení časové dostupnosti maloobchodu. Pro dostupnost maloobchodu je proto podstatnější adekvátní rozmístění ploch s rozdílným způsobem využití, které umístění maloobchodu umožňují. Stanovení dané maximální velikosti prodejních ploch (a případné stanovení podmínek pro jejich umístění) je věcí odborného posouzení zpracovatele návrhu územního plánu, které vychází z reálií a odborné úvahy (viz např. plochy C). Obecně lze konstatovat, že požadavek na vyloučení maloobchodu s prodejní plochou větších než 400 resp. 1000 m<sup>2</sup> plochy nepřiměřeně zhoršuje podmínky pro vyváženou a rozmanitou síť maloobchodu, a to zejména pro ty skupiny zákazníků s rozdílnými vzorci nákupního chování, které prodejny většího plošného formátu preferují, což je v konečném důsledku v rozporu s koncepcí krátkých vzdáleností, na kterou je poukázáno. Požadavek na přísné omezení prodejní plochy nepřiměřeně snižuje potenciál k tomu určených ploch, tj. zejména ploch obytně smíšených (C) a ploch komerční vybavenosti (W). V neposlední řadě je také nutné nastavením regulativů sledovat požadavek zadání územního plánu na vytvoření široké škály možností a forem komerce v rovnoměrném zastoupení na území města.*

*Při hodnocení přísnosti regulativu určujícího maximální velikost prodejních ploch je nutné mít na zřeteli také ustanovení návrhu územního plánu, které stanoví, že „prodejní plochou se rozumí hrubá podlažní plocha maloobchodního zařízení, kde při prodeji zboží dochází ke kontaktu se zákazníkem (nikoli tedy sklady, komunikace, související administrativní plochy ani nezbytná příslušenství). Maloobchodním zařízením se pak v tomto kontextu rozumí jedna prodejna nebo soubor všech prodejen v rámci jednoho záměru nebo v rámci jednoho funkčně propojeného celku, popř. jako součást též plocha vně prodejny, navazující na budovu a sloužící k výše popsanému způsobu využití.“ Z výše uvedeného plyne, že je-li v rámci jednoho objektu umístováno více prodejních jednotek, jejich prodejní plochy se počítají. Nastavení regulativu příliš přísně by proto mělo za následek nemožnost umístění více (i relativně malých prodejních jednotek) v rámci jednoho záměru.*

*K připomínce lze také uvést, že počty parkovacích míst a stání jsou dány příslušnými předpisy a normami. Územnímu plánu nepřísluší jejich rozsah stanovovat. Jedná se o podrobnost nad rámec územního plánu.*

*U jednotlivých ploch s rozdílným způsobem využití lze, kromě výše uvedeného, doplnit následující:*

*V plochách smíšených obytných (C) je stanovena maximální velikost prodejní plochy 1 500 m<sup>2</sup>. Stanovení této hranice je řádně odůvodněno v Odůvodnění pro první veřejné projednání (str. 259), a to následovně: „Využití pro maloobchod v hlavním využití je omezeno prodejní plochou do 1500 m<sup>2</sup>; při projednání konceptu byla uvedena prodejní plocha do 1000 m<sup>2</sup>. Při změně velikosti výměry vycházel zpracovatel z nedávno provedeného průzkumu maloobchodního prodeje a z vlastního šetření prodejních ploch největších maloobchodních řetězců (zejména supermarketů a diskontní prodejny), ze kterých je zřejmé, že průměrná*

velikost standardních typických prodejen maloobchodu se sice v průměru pohybuje v rozmezí 800-1200 m<sup>2</sup>, ovšem v hustě obydlených oblastech prodejny klasických maloobchodních řetězců dosahují prodejní plochy 1500 m<sup>2</sup>. Údaj byl tedy změněn v souladu se zjištěními z reality. "Maloobchod nad 1500 m<sup>2</sup> (avšak do 5000 m<sup>2</sup>) prodejní plochy lze realizovat pouze v patrových objektech při současném integrování parkování v objektu a jiné využití, pokud je zachována polyfunkčnost v ploše a využití je slučitelné s využitím navazujícího území.

V návrhu ÚPmB také byla stanovena na základě průzkumu zpracovatele maximální přípustná prodejní plocha maloobchodu 1 500 m<sup>2</sup> v plochách bydlení (B). Při projednávání návrhu ÚPmB projevila veřejnost obavu z neúměrně rozsáhlých prodejen při nevhodné lokalizaci. Tvůrci územního plánu námitkám vyšli vstříc, s tím, že prodejní plocha bude snížena na 1 000 m<sup>2</sup> a pro větší prodejnu (do 1500 m<sup>2</sup>) je třeba doložit vhodnost situačního řešení podle okolností v území. Pro ověření stanoveného údaje lze použít řetězce Lidl, Albert, Billa a Penny typu supermarket, jejichž průměrná prodejní plocha je asi 900 m<sup>2</sup> (rozptyl velikosti jednotlivých prodejen je přitom ovšem značný, pohybuje se od 500 m<sup>2</sup> až po 2 000 m<sup>2</sup>). Prodejní plocha tvoří velkou většinu (odborným odhadem cca 80 %), celkové výměry objektu. Stanovená velikost 1 000 m<sup>2</sup> prodejní plochy tak odpovídá běžným supermarketům výše uvedených řetězců, neznemožňuje tedy realizaci běžného občanského vybavení v území; větší provozovny je pak třeba prověřit podle okolností v území. Připomínce je tedy v tomto bodě částečně vyhověno.

Pro plochy komerční (W) lze uvést, že pokud by byla snížena velikost prodejní plochy na velikost uvedenou v podání (tj. 400 resp. 1000 m<sup>2</sup>), nesplňovala by tyto podmínky řada z již existujících maloobchodních prodejen, které tvoří základ maloobchodní sítě, nacházejících se ve stabilizovaných plochách. Plochy komerční vybavenosti by při restriktivním stanovení maximální velikosti prodejní plochy nemohly plnit svoji předpokládanou funkci.

V podmínkách využití plochy veřejné vybavenosti (V) není maloobchod výslovně uveden. Lze jej však řadit mezi přípustné využití, které je definováno jako „využití související, podmiňující nebo využití sloužící záměrům hlavnímu využití“. Z tohoto lze vyvozovat, že případné maloobchodní využití, ačkoliv není jeho rozsah vyjádřen plošně, musí být pouze takového rozsahu, který odpovídá potřebám daného hlavního využití. Pro úplnost lze uvést, že v ploše veřejné vybavenosti (V) je taktéž možné, avšak až po naplnění hlavní funkce, umístit jiné funkční využití.

V plochách lehké výroby (E) odůvodnění výslovně stanovuje, že „regulativ směřuje k zachování smyslu uvedených ploch: plochy by měly mít charakter primárně produkční a skladovací a neměly by být vytěžovány pro čistě maloobchodní záměry. Ilustrativně popsáno, např. běžná provozovna typizovaného maloobchodu (Lidl, Billa, Albert apod.) by zde neměla být samostatně přípustná, zatímco např. sklad sanitárního zařízení a obkládacích materiálů ve spojení s prodejnou či předváděcími místnostmi pro zákazníky typově odpovídá záměrům plochy E.“ Jedná o specifický druh prodeje, u kterého se nepředpokládá, že bude vytvářet síť základní dostupnosti maloobchodu. Vzhledem k charakteru plochy, omezování velikosti prodejní plochy není vhodným nástrojem regulace.

Plochy výroby a skladování (P) nejsou určeny pro klasický maloobchodní prodej. Vzhledem k charakteru plochy, omezování velikosti prodejní plochy není vhodným nástrojem regulace.

## **Připomínka č.2**

### **Vyhodnocení připomínky:**

V rámci podání je uveden názor podatele, že návrh ÚPmB nevyužívá dostatečně možnosti usnadnění výstavby cyklistické infrastruktury, požaduje vymezení „klíčových cyklostezek“ jako veřejně prospěšné stavby a definoval místa pro bezpečné parkování kol na „klíčových přestupních uzlech“.

Úkolem územního plánu je vytvářet územní podmínky pro možnost umístění záměrů, nikoliv zajistit „bezproblémovou“ realizaci všech záměrů a znát podrobné technické provedení jednotlivých úseků. Obecně územní plán stanovuje základní koncepci rozvoje území obce, ochrany jeho hodnot, jeho plošného a prostorového uspořádání, uspořádání krajiny a koncepci veřejné infrastruktury a stanovuje podmínky pro využití území. Nový Územní plán města Brna (ÚPmB) pracuje s méně podrobným měřítkem hlavního výkresu 1:10 000, než tomu je u současného (1:5000).

K požadavku na zařazení cyklistické dopravy do hlavního využití ploch dopravní infrastruktury uvádíme:

Pro dokladování transparentnosti procesu vyhodnocení podání je uvedeno také mezitimní vyhodnocení připomínky z r. 2020:

Požadavku nebylo v roce 2020 vyhověno, protože: „V rámci stanovení podmínek využití ploch v kap. 6.2. a kap. 6.3.3.10 závazné textové části je umožněno umístění cyklistické infrastruktury ve všech plochách s rozdílným způsobem využití, přičemž v plochách dopravní infrastruktury D je jejich umístění přípustné.

Požadavek na zařazení pěší a cyklistické dopravy do hlavního využití ploch dopravní infrastruktury D, jehož součástí jsou především komunikace vyššího dopravního významu tvořící páteř základního komunikačního systému, neodpovídá charakteru a způsobu vymezení ploch s rozdílným způsobem využití. Toto je primárně umožněno v plochách veřejných prostranství, které slouží obsluze ploch dopravní a technickou infrastrukturou za současného umožnění průchodu a pohybu obyvatel, tedy v rámci této plochy s rozdílným způsobem využití je cyklistická infrastruktura součástí hlavního využití.

Jelikož však v rámci stanoviska dotčeného orgánu byla uplatněna podmínka k vedení cyklistické dopravy v souběhu s komunikacemi, bude v této souvislosti zpřesněna a doplněna výroková část i odůvodnění návrhu řešení. V této souvislosti je možné prověřit případnou úpravu znění podmínek využití ploch s rozdílným způsobem využití.“

Konečné vyhodnocení připomínky se vztahuje k výslednému řešení Návrhu nového ÚPmB: V rámci zpřesnění kap. 4.1 Dopravní infrastruktura a stanovení podmínek využití ploch v kap. 6.2. a kap. 6.3.3.10 závazné textové části je umožněno umístění pěší a cyklistické infrastruktury ve všech plochách s rozdílným způsobem využití, přičemž v plochách dopravní infrastruktury D je jejich umístění přípustné i jako hlavní využití.

Tímto je požadavek zohledněn.

Další jednotlivě uvedené požadavky jsou nad rámec podrobnosti zpracování územního plánu a níže uvádíme:

Ke stanovení podmínky povinné segregace pěší a cyklistické dopravy podél sběrných komunikací a zahájení výstavby až po dobudování propojení lokality se všemi sousedními městskými částmi samostatnými stezkami a chodníky uvádíme, že je tímto již předjímano konkrétní technické řešení vlastní realizace, aniž by byla ve všech skutečnostech známa reálná možnost v území, a ne vždy je možné z hlediska různých omezení a limitů tyto podmínky naplnit. Současně jakýkoliv záměr musí splňovat platné právní předpisy a normy.

V rámci územního plánu jsou vytvářeny územní podmínky pro možnost vedení v rámci ploch nebo koridorů. To, jakým způsobem bude možné uliční prostor uspořádat, případně propojení trasovat je předmětem dalších podrobnějších stupňů projektové dokumentace a podmínek vlastníka komunikace. Podrobnost měřítka zpracování výkresu 2.2 Souhrnný výkres dopravy neumožňuje grafické zobrazení požadavku zobrazení oddělených koridorů cyklistických a pěších tras.

Z tohoto důvodu nelze této podmínce z hlediska podrobnosti zpracování územně plánovací dokumentace vyhovět.

Z hlediska požadavku na zakreslení dalších cyklotras uvádíme, že v rámci cyklistické dopravy byl zvolen obecnější přístup.

Ve výkresu 2.2. Souhrnný výkres dopravy jsou vyznačeny „vybrané samostatné cyklotrasy“, kterými jsou zpřesněny záměry ze Zásad územního rozvoje Jihomoravského kraje. Ve výkresu odůvodnění O.6 Cyklistická doprava – schéma jsou k výše uvedenému jevu navíc vyznačeny



„vybrané pouliční cyklotrasy“, které naznačují možná vybraná propojení území města, která však již nejsou závazná a je možné je operativně upravovat nebo dále doplňovat.

Grafické předurčení cyklotras by se v rámci přípravy záměrů mohlo ukázat jako omezující v případě potřeby úpravy vedení trasy; odlišné řešení by mohlo vést ke změně územního plánu a tím neúměrnému prodloužení přípravy záměrů.

Z dlouhodobých zkušeností se toto ukázalo jako nevhodné a z tohoto důvodu bylo přistoupeno k vymezení koridorů zajišťujících návaznost na koridory dle textové části nadřazené územně plánovací dokumentace (Zásad územního rozvoje Jihomoravského kraje), které jsou územním plánem zpřesněny. Všem ostatním trasám je obecně umožněno jejich umístění ve všech plochách s rozdílným způsobem využití v rámci obecných podmínek využití území. Z tohoto důvodu nelze požadavku vyhovět.

Z hlediska požadavku vymezení „páteřních“ cyklistických stezek jako veřejně prospěšné stavby je nutno uvést, že nám v současné době není znám komplexní průběh všech cyklotras a cyklostezek na správním území města a z tohoto důvodu není možné vymezit přesný průmět všech záměrů. Současně byl z hlediska přípravy zvolen obecnější přístup, aby jakýkoliv nový záměr nevyžadoval změnu územního plánu. Z tohoto důvodu nelze požadavku vyhovět.

Pokud se jedná o požadavek na vybudování kapacitních míst a zařízení k bezpečnému odkládání kol u „klíčových železničních stanic a konečných tramvají“ či parkoviště pro kola, jedná se o záměry nad podrobnost územního plánu, jejich umístění je obecně přípustné v rámci doplňujícího nebo souvisejícího využití ve všech plochách s rozdílným způsobem využití a není nutné pro ně předjímat umístění a vymezení, potažmo vymezovat plochu jako veřejně prospěšnou stavbu. Pokud není znám konkrétní projekt, nelze s přesností stanovit dotčené pozemky, a tedy i vymezit jako veřejně prospěšné stavby. Z tohoto důvodu nelze požadavku vyhovět.

### **Připomínka č.3**

#### **Vyhodnocení připomínky:**

V závazné části ÚPmB je uvedeno, že veškeré zastavitelné plochy a plochy přestaveb budou odkanalizovány oddílným systémem kanalizace a bude na nich důsledně vyžadováno hospodaření se srážkovými vodami. Tento požadavek již ukládá v současné době platná legislativa - zákon o vodách (254/2001 Sb.) a vyhl. 501/2006 Sb. (§ 20, odst. 5c). Dále je kladen důraz na tzv. modrozelenou infrastrukturu, která má zlepšit i mikroklimatické podmínky ve městě.

### **Připomínka č.4**

#### **Vyhodnocení připomínky:**

- Zastoupení zeleně v různých typech ploch

Zastoupení zeleně v plochách s rozdílným způsobem využití je v návrhu nového ÚPmB řešeno stanovením povinného minimálního plošného zastoupení zeleně na rostlém terénu v plochách bydlení, v plochách smíšených obytných, v plochách rekreace, a v plochách zahrádek pro disponibilní pozemky stavebního záměru a pro plochu současně (od podmínky splnit zastoupení současně i pro funkční plochu bude upuštěno).

Pořizovatel bude také požadovat stanovit toto zastoupení v podmínkách využití území i pro plochu komerční vybavenosti - W. V případě ploch výroby a skladování (P) a lehké výroby (E) bude požadavek na minimální zastoupení zeleně doplněn do karet rozvojových lokalit těchto ploch.

Vámi navrhované řešení koeficientů zeleně se nejeví účelné z následujících důvodů:

Územní plán má stanovit základní koncepci rozvoje území obce, ochranu jeho hodnot, jeho plošného a prostorového uspořádání (tj. urbanistickou koncepci), uspořádání krajiny a koncepci veřejné infrastruktury, vymezit zastavěné území, plochy a koridory, zejména zastavitelné plochy a plochy přestavby, veřejně prospěšné stavby a veřejně prospěšná opatření a územní rezervy. A stanovit podmínky pro využívání těchto ploch a koridorů. Posláním územních plánů je stanovit pravidla udržitelného rozvoje a využívání území, nikoliv regulace jednotlivých pozemků. Územní plán nesmí obsahovat podrobnosti náležejícím svým

obsahem regulačního plánu nebo územním rozhodnutím. Lze pořídit územní plán s těmito regulačními prvky, ale tato skutečnost musí být v rozhodnutí zastupitelstva o pořízení nebo zadání územního plánu výslovně uvedena.

Regulace v podrobnosti na jednotlivé druhy vegetačních prvků, kultivar, či materiálové provedení povrchů jednotlivých vegetačních prvků není v podrobnosti, která náleží územnímu plánu. Problematické se jeví aplikování tohoto principu v praxi, při posuzování záměru při vydání závazného stanoviska orgánu územního plánování a také následný monitoring těchto podmínek.

Návrh nového územního plánu navrhuje odlišnou koncepci, která však také stanovuje podíl nezastavěné plochy ve vztahu k celkové ploše pozemku, rostlého terénu umožňující vsak dešťové vody. Minimální plošné zastoupení zeleně na terénu není nutné dodržet pouze v odůvodněných případech.

Pořizovatel však udělí pokyn problematiku stanovení minimálního plošného zastoupení zeleně prověřit a upravit.

- Ochrana zeleně v jiných plochách s RZV

Z důvodů zvoleného měřítka výkresů a podrobnosti Územního plánu byla stanovena minimální velikost plochy RZV na 0,5 ha (5 000 m<sup>2</sup>) a v níže definovaných případech na 0,2 ha (2 000 m<sup>2</sup>) v souladu s ustanovením § 3 odst. 1 vyhlášky č. 501/2006 Sb. Ve výjimečných případech, pokud si to vymezení a koncepce Územního plánu vyžaduje, jsou zobrazované plochy RZV menší. Takto zvolená velikost ploch RZV vychází z principu koncepce a měřítka výkresů, kde kresba nemůže zachycovat nepřiměřený detail. Pokud existují pozemky stejného účelu využití, ale tvoří plochu podměrečnou, tj. menší než 0,5 ha, jsou zpravidla agregovány do jiných ploch RZV s jiným využitím. Tato skutečnost vychází také z projednaného konceptu územního plánu. V textové části odůvodnění je uvedeno, že plochami, které jsou vymezené ve velikosti 0,2-0,5 ha jsou plochy městské a krajinné zeleně, zvláště pak pro plochy městské zeleně uvedené ve Vyhlášce o zeleni města Brna (Nejvýznamnější plochy městské zeleně).

Pořizovatel je názoru, že vzhledem k výše uvedenému je agregovaná zeleň v rámci jiných ploch nedostatečně chráněna ve vztahu k umístování záměrů, udělí tedy pokyn doplnit obecný regulativ, který tuto skutečnost ošetří. Dále jsou uděleny pokyny na základě připomínek a námitek k návrhu ÚPmB konkrétní plochy zeleně z aktuálně platného ÚPmB vymezit, pokud budou graficky čitelné v měřítku hlavního výkresu.

- Vymezení ploch přírodních

Hlavní výkres návrhu nového územního plánu obsahuje grafické vyznačení prvků systému ÚSES (biokoridory a biocentra) a současně také vymezené plochy přírodní (plochy lesní a plochy krajinné zeleně).

Zvláště chráněná území, Evropsky významné lokality a registrované významné krajinné prvky jsou pro potřeby územního plánování obsaženy jako limit využití území (od poskytovatelů údajů) v územně analytických podkladech. Jejich přímá ochrana vyplývá z jiné legislativy, především zákona č. 114/1992 Sb. o ochraně přírody a krajiny. Nebudou tedy závazně vymezeny v hlavním výkrese, ale obsaženy jsou ve výkrese koordinačním (M1:10 000, grafická část odůvodnění).

- Předepsání izolační zeleně

V dokumentu Vyhodnocení vlivu na udržitelný rozvoj území je v kapitole A.VII.12 Kumulativní a synergické vlivy uvedeno:

V této souvislosti nebylo identifikováno synergické resp. kumulativní spolupůsobení vymezených rozvojových zón s územním soustředěním ploch výroby vůči plochám bydlení v souvisejícím území z důvodů vhodného zasazení ploch průmyslu v jednotlivých případech z hlediska vzdáleností k chráněným objektům, možnostem dopravního napojení ploch výroby a vhodného členění funkcí v území umožňujícího odclonění rezidenčních zón od zón výrobních plochami s možnostmi umístění jiné než rezidenční zástavby např. plochy smíšené, veřejná prostranství, izolační zeleň nebo občanská vybavenost. Zároveň návrh ÚP stanovuje regulativy využití ploch průmyslové výroby a lehké výroby tak, aby tyto nepredisponovaly negativní vliv působící na vlastní vymezenou plochu. Umístované záměry je třeba prověřit jednotlivě v rámci navazujících fází projektové přípravy.

*Pořizovatel doporučí řešit problematiku izolační zeleně na rozhraní případných možných konfliktních hranicích ploch v rámci jednotlivých karet rozvojových lokalit a zpracovat následující cílená opatření:*

*Při zastavování ploch výroby v návaznosti na volnou krajinu je třeba dbát na vhodné zapojení ploch do krajiny prostřednictvím pásů izolační zeleně na rozhraní zastavitelného území a volné krajiny.*

*- Modrozelená infrastruktura*

*Všechna vedení technické infrastruktury a prvků modrozelené infrastruktury jako součást veřejně prospěšné infrastruktury jsou z hlediska jejich prostorové koordinace rovnocenná. Tomuto požadavku tedy nelze vyhovět. V kapitole 4.2 Technická infrastruktura (závazné textové části) je uvedeno, že v zastavěném území města se síť technické infrastruktury zpravidla umísťují do společných tras nebo do souběhu se stávajícími trasami technické a dopravní infrastruktury. Ve veřejných prostranstvích je nutné koordinovat všechny prvky zde umísťované. Důležitým hlediskem při posuzování priorit jednotlivých součástí veřejných prostranství při jejich koordinaci je celkový pohled na provoz a fungování města. Při návrhu tras technické infrastruktury je důležité sdružování sítí do koridorů a jejich účelné prostorové uspořádání.*

*Pro všechny navržené trasy technické infrastruktury je závazné jejich směrové vedení. Upřesnění tras, polohy objektů a zařízení, určení místa napojení, způsobu technického provedení a vedení přípojných tras bude provedeno při zpracování podrobnější územně plánovací nebo projektové dokumentace, a to za podmínek obecně závazných právních předpisů.*

## **Připomínka č.5**

### **Vyhodnocení připomínky:**

*Řešení dopravy v klidu v návrhu územního plánu vychází z příslušných právních předpisů (viz kap. 5.8.1.1. textové části odůvodnění). Vyhláška č. 501/2006 Sb., provádějící stavební zákon stanoví, že pro každou stavbu je nutno vybudovat parkovací a odstavná stání v počtu dle ČSN 73 6110, kap. 14.1). která stanoví vzorec, do něž jako významný (ovšem nikoli jediný) parametr vstupuje součinitel vlivu stupně automobilizace, přičemž tento má být dle ČSN 73 6110 převzat z územně plánovací dokumentace. Tento územní plán tedy cílový koeficient vlivu stupně automobilizace stanoví, a to rozdílně podle části města, kdy nižší hodnota (tedy nižší požadovaný minimální počet parkovacích a odstavných stání) je stanovena pro lokality uvnitř Velkého městského okruhu s nežádoucím zavlékáním vyššího počtu automobilů. Tři pásma uvnitř VMO jsou zvolena z potřeby odlišit zvláštní charakter historického jádra města a zmenšit rozdíl koeficientu na administrativně určené hranici. Hranice pásem jsou určeny dle možností významnou ulicí, resp. komunikací, v případě její absence zelenými plochami oddělovajícími části města. Zásadně hranice nevede plochami pro výstavbu budov, a to pro zamezení sporů při přesahu stavebního záměru do více pásem. Stávající ČSN 73 6110 stanoví, že ve výpočtu se jako nejmenší hodnota součinitel vlivu stupně automobilizace použije 1,0 (400 aut na 1000 obyvatel) – toto spodní omezení nelze s ohledem na aktuální trendy v náhledu na parkování považovat za dlouhodobě udržitelné a lze předpokládat, že bude v blízké době výrazně sníženo.*



2991

MAGISTRÁT MĚSTA BRNA  
ODBOR ÚZEMNÍHO PLÁNOVÁNÍ  
A ROZVOJE

mmb1e57739318e

MAGISTRÁT MĚSTA BRNA  
Odbor územního plánování a rozvoje

Došlo: 23-06-2020

Č.j. MMB: 0265249  
Příl.: .....

## PODÁNÍ K NÁVRHU

## Návrh Územního plánu města Brna

Podatel	
Typ subjektu:	Fyzická osoba
Příjmení, jméno:	[redacted] Datum narození: [redacted]
Adresa / sídlo:	[redacted]
Kontakt:	Email: [redacted] Telefon: [redacted]

<b>1</b>	<p><b>Připomínka</b></p> <p><b>Dostupné malé obchody</b> Návrh ÚPmB obsahuje začlenění maloobchodu do většiny stavebních ploch, zároveň maloobchod nedostatečně reguluje a v rozporu s deklarovanou koncepcí nepodporuje rozptýlenou síť dobře dostupných maloobchodů jako součást města krátkých vzdáleností. Navrhují proto, aby:</p> <ul style="list-style-type: none"> <li>• využití pro maloobchod v plochách pro bydlení (B), smíšených obytných (C) a v plochách komerční vybavenosti (W) bylo omezeno prodejní plochou do 400 m<sup>2</sup> a počtem parkovacích stání do 10,</li> <li>• využití pro maloobchod v plochách smíšených obytných (C) a plochách komerční vybavenosti (W) bylo do 1.000 m<sup>2</sup> prodejní plochy a bylo podmíněno realizací v patrových objektech s polyfunkčním využitím a při současném integrování parkování o max. 30 parkovacích stáních,</li> <li>• využití pro maloobchod v plochách veřejné vybavenosti (V), plochách výroby a skladování (P) a plochách lehké výroby (E) bylo podmíněně přípustné do 200 m<sup>2</sup> prodejní plochy, pokud není realizován v samostatném objektu.</li> </ul>	<b>1</b>
<b>2</b>	<p><b>Připomínka</b></p> <p><b>Podpora pěší a cyklo dopravy</b> ÚPmB nevyužívá dostatečně možnosti usnadnění výstavby cyklistické infrastruktury, a to mj. tím, že by požadoval napojení rozvojových lokalit na síť komunikací pro nemotorovou dopravu, klíčové cyklostezky vymezil jako veřejně prospěšné stavby či definoval místa a zařízení k bezpečnému parkování kol na klíčových přestupních uzlech. Navrhují proto, aby:</p> <ul style="list-style-type: none"> <li>• hlavním využitím ploch dopravní infrastruktury (D) bylo i využití pro pěší a cyklistickou dopravu,</li> <li>• povinnou součástí navrhovaných pozemních komunikací definovaných jako sběrné byly stavebně oddělené koridory zvláště pro cyklistickou dopravu a pěší dopravu,</li> <li>• všechny lokality s počtem reálných nebo očekávaných uživatelů nad 1.500 osob obsahovaly v kartě lokality podmínku stanovující, že výstavbu v lokalitě je možné zahájit až po vybudování dopravního propojení lokality se všemi sousedícími městskými částmi samostatnými cyklostezkami a chodníky, a to stavebně oddělenými od motorové dopravy a vedenými ve směrově i výškově nepřímější stopě,</li> <li>• grafická část ÚPmB 2.2 Souhrnný výkres dopravy obsahovala také síť páteřních cyklostezek (zejména těch sloužících k propojení jednotlivých městských částí s centrem města nebo jednotlivých městských částí mezi sebou), nikoliv pouze cyklotrasy,</li> <li>• páteřní cyklostezky tam, kde jejich realizaci brání chybějící veřejný pozemek, byly vymezeny jako veřejně prospěšné stavby,</li> <li>• u klíčových železničních stanic a konečných tramvaje (například žel. stanice a zastávky Brno hl.n., Slatina, Chrlice, Starý Lískovec, Řečkovice a Královo Pole, konečné tramvaje Obřany, Líšeň – Holzova, Kamechy, Bosonohy, Přízřenice) byla stanovena podmínka vybudování kapacitních míst a zařízení k bezpečnému odkládání jízdních kol (bike and ride) a tam, kde jejich realizaci brání chybějící veřejný pozemek, byly vymezeny jako veřejně prospěšné stavby.</li> </ul>	<b>2</b>

5

Připomínka

**Veřejný prostor**

V zájmu zvýšení využitelnosti veřejných prostranství pro pěší, cyklisty i zeleň by měl ÚPmB u novostaveb stanovit povinnost umístění odstavných stání mimo veřejná prostranství (tj. stání pro odstavení vozidla v době, kdy se nepoužívá). V oblastech s dobrou dostupností veřejnou dopravou je pak potřeba přizpůsobit minimální počet odstavných a parkovacích stání.

Navrhuji proto, aby v kap. 4.1 Dopravní infrastruktura bylo stanoveno, že:

- odstavná stání se v zastavitelných plochách a v případě novostaveb ve stabilizovaných plochách zřizují mimo veřejná prostranství a s výjimkou rodinných domů v podzemních podlažích budov,
- v místech dobré dostupnosti kolejové dopravy pěší docházkou (ve vzdálenosti do 150 metrů) se součinitel vlivu stupně automobilizace redukuje na poloviční hodnotu součinitele příslušného pásma.

5

V ..... dne .....

Podpis

Vyplněný formulář zašlete na níže uvedenou adresu:

**Magistrát města Brna, Odbor územního plánování a rozvoje, Kounicova 67, 601 67 Brno**

## **MMB/0265249/2020**

### **Připomínka č.1**

#### **Vyhodnocení připomínky:**

*Podatel požaduje, aby v plochách bydlení, smíšených obytných a komerční vybavenosti byla omezena velikost prodejní plochy na 400 m<sup>2</sup> a počet parkovacích míst na 10 stání. Při realizaci integrovaného parkování do 30 stání pak v rámci patrových objektů v plochách komerční vybavenosti a v plochách smíšených obytných podmíněn připustit až 1 000 m<sup>2</sup> prodejní plochy. V plochách veřejné vybavenosti, výroby a skladování a lehké výroby podmíněně připustit 200 m<sup>2</sup> prodejní plochy, pokud není maloobchod realizován v samostatném objektu. Mezi docházkovou vzdáleností maloobchodu a maximální velikostí prodejní plochy maloobchodu nelze spatřovat příčinnou souvislost. Stanovení maximální velikosti prodejní plochy nepředurčuje vzdálenost mezi jednotlivými prodejny. Snížení maximální velikosti prodejní plochy nezaručuje zlepšení časové dostupnosti maloobchodu. Pro dostupnost maloobchodu je proto podstatnější adekvátní rozmístění ploch s rozdílným způsobem využití, které umístění maloobchodu umožňují. Stanovení dané maximální velikosti prodejních ploch (a případné stanovení podmínek pro jejich umístění) je věcí odborného posouzení zpracovatele návrhu územního plánu, které vychází z reálií a odborné úvahy (viz např. plochy C). Obecně lze konstatovat, že požadavek na vyloučení maloobchodu s prodejní plochou větších než 400 resp. 1000 m<sup>2</sup> plochy nepřiměřeně zhoršuje podmínky pro vyváženou a rozmanitou síť maloobchodu, a to zejména pro ty skupiny zákazníků s rozdílnými vzorci nákupního chování, které prodejny většího plošného formátu preferují, což je v konečném důsledku v rozporu s koncepcí krátkých vzdáleností, na kterou je poukazováno. Požadavek na přísné omezení prodejní plochy nepřiměřeně snižuje potenciál k tomu určených ploch, tj. zejména ploch obytně smíšených (C) a ploch komerční vybavenosti (W). V neposlední řadě je také nutné nastavením regulativů sledovat požadavek zadání územního plánu na vytvoření široké škály možností a forem komerce v rovnoměrném zastoupení na území města.*

*Při hodnocení přísnosti regulativu určujícího maximální velikost prodejních ploch je nutné mít na zřeteli také ustanovení návrhu územního plánu, které stanoví, že „prodejní plochou se rozumí hrubá podlažní plocha maloobchodního zařízení, kde při prodeji zboží dochází ke kontaktu se zákazníkem (nikoli tedy sklady, komunikace, související administrativní plochy ani nezbytná příslušenství). Maloobchodním zařízením se pak v tomto kontextu rozumí jedna prodejna nebo soubor všech prodejen v rámci jednoho záměru nebo v rámci jednoho funkčně propojeného celku, popř. jako součást též plocha vně prodejny, navazující na budovu a sloužící k výše popsanému způsobu využití.“ Z výše uvedeného plyne, že je-li v rámci jednoho objektu umístováno více prodejních jednotek, jejich prodejní plochy se počítají. Nastavení regulativu příliš přísně by proto mělo za následek nemožnost umístění více (i relativně malých prodejních jednotek) v rámci jednoho záměru.*

*K připomínce lze také uvést, že počty parkovacích míst a stání jsou dány příslušnými předpisy a normami. Územnímu plánu nepřísluší jejich rozsah stanovovat. Jedná se o podrobnost nad rámec územního plánu.*

*U jednotlivých ploch s rozdílným způsobem využití lze, kromě výše uvedeného, doplnit následující:*

*V plochách smíšených obytných (C) je stanovena maximální velikost prodejní plochy 1 500 m<sup>2</sup>. Stanovení této hranice je řádně odůvodněno v Odůvodnění pro první veřejné projednání (str. 259), a to následovně: „Využití pro maloobchod v hlavním využití je omezeno prodejní plochou do 1500 m<sup>2</sup>; při projednání konceptu byla uvedena prodejní plocha do 1000 m<sup>2</sup>. Při změně velikosti výměry vycházel zpracovatel z nedávno provedeného průzkumu maloobchodního prodeje a z vlastního šetření prodejních ploch největších maloobchodních řetězců (zejména supermarketů a diskontní prodejny), ze kterých je zřejmé, že průměrná*



velikost standardních typických prodejen maloobchodu se sice v průměru pohybuje v rozmezí 800-1200 m<sup>2</sup>, ovšem v hustě obydlených oblastech prodejny klasických maloobchodních řetězců dosahují prodejní plochy 1500 m<sup>2</sup>. Údaj byl tedy změněn v souladu se zjištěními z reality. "Maloobchod nad 1500 m<sup>2</sup> (avšak do 5000 m<sup>2</sup>) prodejní plochy lze realizovat pouze v patrových objektech při současném integrování parkování v objektu a jiné využití, pokud je zachována polyfunkčnost v ploše a využití je slučitelné s využitím navazujícího území.

V návrhu ÚPmB také byla stanovena na základě průzkumu zpracovatele maximální přípustná prodejní plocha maloobchodu 1 500 m<sup>2</sup> v plochách bydlení (B). Při projednávání návrhu ÚPmB projevila veřejnost obavu z neúměrně rozsáhlých prodejen při nevhodné lokalizaci. Tvůrci územního plánu námitkám vyšli vstříc, s tím, že prodejní plocha bude snížena na 1 000 m<sup>2</sup> a pro větší prodejnu (do 1500 m<sup>2</sup>) je třeba doložit vhodnost situačního řešení podle okolností v území. Pro ověření stanoveného údaje lze použít řetězce Lidl, Albert, Billa a Penny typu supermarket, jejichž průměrná prodejní plocha je asi 900 m<sup>2</sup> (rozptyl velikosti jednotlivých prodejen je přitom ovšem značný, pohybuje se od 500 m<sup>2</sup> až po 2 000 m<sup>2</sup>). Prodejní plocha tvoří velkou většinu (odborným odhadem cca 80 %), celkové výměry objektu. Stanovená velikost 1 000 m<sup>2</sup> prodejní plochy tak odpovídá běžným supermarketům výše uvedených řetězců, neznemožňuje tedy realizaci běžného občanského vybavení v území; větší provozovny je pak třeba prověřit podle okolností v území. Připomínce je tedy v tomto bodě částečně vyhověno.

Pro plochy komerční (W) lze uvést, že pokud by byla snížena velikost prodejní plochy na velikost uvedenou v podání (tj. 400 resp. 1000 m<sup>2</sup>), nesplňovala by tyto podmínky řada z již existujících maloobchodních prodejen, které tvoří základ maloobchodní sítě, nacházejících se ve stabilizovaných plochách. Plochy komerční vybavenosti by při restriktivním stanovení maximální velikosti prodejní plochy nemohly plnit svoji předpokládanou funkci.

V podmínkách využití plochy veřejné vybavenosti (V) není maloobchod výslovně uveden. Lze jej však řadit mezi přípustné využití, které je definováno jako „využití související, podmiňující nebo využití sloužící záměrům hlavnímu využití“. Z tohoto lze vyvozovat, že případné maloobchodní využití, ačkoliv není jeho rozsah vyjádřen plošně, musí být pouze takového rozsahu, který odpovídá potřebám daného hlavního využití. Pro úplnost lze uvést, že v ploše veřejné vybavenosti (V) je taktéž možné, avšak až po naplnění hlavní funkce, umisťovat jiné funkční využití.

V plochách lehké výroby (E) odůvodnění výslovně stanovuje, že „regulativ směřuje k zachování smyslu uvedených ploch: plochy by měly mít charakter primárně produkční a skladovací a neměly by být vytěžovány pro čistě maloobchodní záměry. Ilustrativně popsáno, např. běžná provozovna typizovaného maloobchodu (Lidl, Billa, Albert apod.) by zde neměla být samostatně přípustná, zatímco např. sklad sanitárního zařízení a obkládacích materiálů ve spojení s prodejnou či předváděcími místnostmi pro zákazníky typově odpovídá záměrům plochy E.“ Jedná o specifický druh prodeje, u kterého se nepředpokládá, že bude vytvářet síť základní dostupnosti maloobchodu. Vzhledem k charakteru plochy, omezování velikosti prodejní plochy není vhodným nástrojem regulace.

Plochy výroby a skladování (P) nejsou určeny pro klasický maloobchodní prodej. Vzhledem k charakteru plochy, omezování velikosti prodejní plochy není vhodným nástrojem regulace.

## **Připomínka č.2**

### **Vyhodnocení připomínky:**

V rámci podání je uveden názor podatele, že návrh ÚPmB nevyužívá dostatečně možnosti usnadnění výstavby cyklistické infrastruktury, požaduje vymezení „klíčových cyklostezek“ jako veřejně prospěšné stavby a definoval místa pro bezpečné parkování kol na „klíčových přestupních uzlech“.

Úkolem územního plánu je vytvářet územní podmínky pro možnost umístění záměrů, nikoliv zajistit „bezproblémovou“ realizaci všech záměrů a znát podrobné technické provedení jednotlivých úseků. Obecně územní plán stanovuje základní koncepci rozvoje území obce, ochrany jeho hodnot, jeho plošného a prostorového uspořádání, uspořádání krajiny a koncepci veřejné infrastruktury a stanovuje podmínky pro využití území. Nový Územní plán města Brna (ÚPmB) pracuje s méně podrobným měřítkem hlavního výkresu 1:10 000, než tomu je u současného (1:5000).

K požadavku na zařazení cyklistické dopravy do hlavního využití ploch dopravní infrastruktury uvádíme:

Pro dokladování transparentnosti procesu vyhodnocení podání je uvedeno také mezitimní vyhodnocení připomínky z r. 2020:

Požadavku nebylo v roce 2020 vyhověno, protože: „V rámci stanovení podmínek využití ploch v kap. 6.2. a kap. 6.3.3.10 závazné textové části je umožněno umístění cyklistické infrastruktury ve všech plochách s rozdílným způsobem využití, přičemž v plochách dopravní infrastruktury D je jejich umístění přípustné.

Požadavek na zařazení pěší a cyklistické dopravy do hlavního využití ploch dopravní infrastruktury D, jehož součástí jsou především komunikace vyššího dopravního významu tvořící páteř základního komunikačního systému, neodpovídá charakteru a způsobu vymezení ploch s rozdílným způsobem využití. Toto je primárně umožněno v plochách veřejných prostranství, které slouží obsluze ploch dopravní a technickou infrastrukturou za současného umožnění průchodu a pohybu obyvatel, tedy v rámci této plochy s rozdílným způsobem využití je cyklistická infrastruktura součástí hlavního využití.

Jelikož však v rámci stanoviska dotčeného orgánu byla uplatněna podmínka k vedení cyklistické dopravy v souběhu s komunikacemi, bude v této souvislosti zpřesněna a doplněna výroková část i odůvodnění návrhu řešení. V této souvislosti je možné prověřit případnou úpravu znění podmínek využití ploch s rozdílným způsobem využití.“

Konečné vyhodnocení připomínky se vztahuje k výslednému řešení Návrhu nového ÚPmB: V rámci zpřesnění kap. 4.1 Dopravní infrastruktura a stanovení podmínek využití ploch v kap. 6.2. a kap. 6.3.3.10 závazné textové části je umožněno umístění pěší a cyklistické infrastruktury ve všech plochách s rozdílným způsobem využití, přičemž v plochách dopravní infrastruktury D je jejich umístění přípustné i jako hlavní využití.

Tímto je požadavek zohledněn.

Další jednotlivě uvedené požadavky jsou nad rámec podrobnosti zpracování územního plánu a níže uvádíme:

Ke stanovení podmínky povinné segregace pěší a cyklistické dopravy podél sběrných komunikací a zahájení výstavby až po dobudování propojení lokality se všemi sousedními městskými částmi samostatnými stezkami a chodníky uvádíme, že je tímto již předjímano konkrétní technické řešení vlastní realizace, aniž by byla ve všech skutečnostech známa reálná možnost v území, a ne vždy je možné z hlediska různých omezení a limitů tyto podmínky naplnit. Současně jakýkoliv záměr musí splňovat platné právní předpisy a normy.

V rámci územního plánu jsou vytvářeny územní podmínky pro možnost vedení v rámci ploch nebo koridorů. To, jakým způsobem bude možné uliční prostor uspořádat, případně propojení trasovat je předmětem dalších podrobnějších stupňů projektové dokumentace a podmínek vlastníka komunikace. Podrobnost měřítka zpracování výkresu 2.2 Souhrnný výkres dopravy neumožňuje grafické zobrazení požadavku zobrazení oddělených koridorů cyklistických a pěších tras.

Z tohoto důvodu nelze této podmínce z hlediska podrobnosti zpracování územně plánovací dokumentace vyhovět.

Z hlediska požadavku na zakreslení dalších cyklotras uvádíme, že v rámci cyklistické dopravy byl zvolen obecnější přístup.

Ve výkresu 2.2. Souhrnný výkres dopravy jsou vyznačeny „vybrané samostatné cyklotrasy“, kterými jsou zpřesněny záměry ze Zásad územního rozvoje Jihomoravského kraje. Ve výkresu odůvodnění O.6 Cyklistická doprava – schéma jsou k výše uvedenému jevu navíc vyznačeny

„vybrané pouliční cyklotrasy“, které naznačují možná vybraná propojení území města, která však již nejsou závazná a je možné je operativně upravovat nebo dále doplňovat.

Grafické předurčení cyklotras by se v rámci přípravy záměrů mohlo ukázat jako omezující v případě potřeby úpravy vedení trasy; odlišné řešení by mohlo vést ke změně územního plánu a tím neúměrnému prodloužení přípravy záměrů.

Z dlouhodobých zkušeností se toto ukázalo jako nevhodné a z tohoto důvodu bylo přistoupeno k vymezení koridorů zajišťujících návaznost na koridory dle textové části nadřazené územně plánovací dokumentace (Zásad územního rozvoje Jihomoravského kraje), které jsou územním plánem zpřesněny. Všem ostatním trasám je obecně umožněno jejich umístění ve všech plochách s rozdílným způsobem využití v rámci obecných podmínek využití území. Z tohoto důvodu nelze požadavku vyhovět.

Z hlediska požadavku vymezení „páteřních“ cyklistických stezek jako veřejně prospěšné stavby je nutno uvést, že nám v současné době není znám komplexní průběh všech cyklotras a cyklostezek na správním území města a z tohoto důvodu není možné vymezit přesný průmět všech záměrů. Současně byl z hlediska přípravy zvolen obecnější přístup, aby jakýkoliv nový záměr nevyžadoval změnu územního plánu. Z tohoto důvodu nelze požadavku vyhovět.

Pokud se jedná o požadavek na vybudování kapacitních míst a zařízení k bezpečnému odkládání kol u „klíčových železničních stanic a konečných tramvajů“ či parkoviště pro kola, jedná se o záměry nad podrobnost územního plánu, jejich umístění je obecně přípustné v rámci doplňujícího nebo souvisejícího využití ve všech plochách s rozdílným způsobem využití a není nutné pro ně předjímat umístění a vymezení, potažmo vymezovat plochu jako veřejně prospěšnou stavbu. Pokud není znám konkrétní projekt, nelze s přesností stanovit dotčené pozemky, a tedy i vymezit jako veřejně prospěšné stavby. Z tohoto důvodu nelze požadavku vyhovět.

#### **Připomínka č.5**

##### **Vyhodnocení připomínky:**

Řešení dopravy v klidu v návrhu územního plánu vychází z příslušných právních předpisů (viz kap. 5.8.1.1. textové části odůvodnění). Vyhláška č. 501/2006 Sb., provádějící stavební zákon stanoví, že pro každou stavbu je nutno vybudovat parkovací a odstavná stání v počtu dle ČSN 73 6110, kap. 14.1). která stanoví vzorec, do nějž jako významný (ovšem nikoli jediný) parametr vstupuje součinitel vlivu stupně automobilizace, přičemž tento má být dle ČSN 73 6110 převzat z územně plánovací dokumentace. Tento územní plán tedy cílový koeficient vlivu stupně automobilizace stanoví, a to rozdílně podle části města, kdy nižší hodnota (tedy nižší požadovaný minimální počet parkovacích a odstavných stání) je stanovena pro lokality uvnitř Velkého městského okruhu s nežádoucím zavlékáním vyššího počtu automobilů. Tři pásma uvnitř VMO jsou zvolena z potřeby odlišit zvláštní charakter historického jádra města a zmenšit rozdíl koeficientu na administrativně určené hranici. Hranice pásem jsou určeny dle možností významnou ulicí, resp. komunikací, v případě její absence zelenými plochami oddělovacími částí města. Zásadně hranice nevede plochami pro výstavbu budov, a to pro zamezení sporů při přesahu stavebního záměru do více pásem. Stávající ČSN 73 6110 stanoví, že ve výpočtu se jako nejmenší hodnota součinitel vlivu stupně automobilizace použije 1,0 (400 aut na 1000 obyvatel) – toto spodní omezení nelze s ohledem na aktuální trendy v náhledu na parkování považovat za dlouhodobě udržitelné a lze předpokládat, že bude v blízké době výrazně sníženo.



2995

MAGISTRÁT MĚSTA BRNA  
 ODBOR ÚZEMNÍHO PLÁNOVÁNÍ  
 A ROZVOJE



mmbies7739318f

MAGISTRÁT MĚSTA BRNA  
 Odbor územního plánování a rozvoje

Došlo: 23-06-2020

Č.j. MMB: 0265254  
 Příl.: .....

## PODÁNÍ K NÁVRHU

### Návrh Územního plánu města Brna

<b>Podatel</b>	
<b>Typ subjektu:</b>	Fyzická osoba
<b>Příjmení, jméno:</b>	
<b>Datum narození:</b>	
<b>Adresa / sídlo:</b>	
<b>Kontakt:</b>	
<b>Email:</b>	
<b>Telefon:</b>	

1	<p><b>Přípomínka</b></p> <p><b>Dostupné malé obchody</b></p> <p>Návrh ÚPmB obsahuje začlenění maloobchodu do většiny stavebních ploch, zároveň maloobchod nedostatečně reguluje a v rozporu s deklarovanou koncepcí nepodporuje rozptýlenou síť dobře dostupných maloobchodů jako součást města krátkých vzdáleností. Navrhují proto, aby:</p> <ul style="list-style-type: none"> <li>• využití pro maloobchod v plochách pro bydlení (B), smíšených obytných (C) a v plochách komerční vybavenosti (W) bylo omezeno prodejní plochou do 400 m<sup>2</sup> a počtem parkovacích stání do 10,</li> <li>• využití pro maloobchod v plochách smíšených obytných (C) a plochách komerční vybavenosti (W) bylo do 1.000 m<sup>2</sup> prodejní plochy a bylo podmíněno realizací v patrových objektech s polyfunkčním využitím a při současném integrování parkování o max. 30 parkovacích stáních,</li> <li>• využití pro maloobchod v plochách veřejné vybavenosti (V), plochách výroby a skladování (P) a plochách lehké výroby (E) bylo podmíněně přípustné do 200 m<sup>2</sup> prodejní plochy, pokud není realizován v samostatném objektu.</li> </ul>	1
2	<p><b>Přípomínka</b></p> <p><b>Podpora pěší a cyklistické dopravy</b></p> <p>ÚPmB nevyužívá dostatečně možnosti usnadnění výstavby cyklistické infrastruktury, a to mj. tím, že by požadoval napojení rozvojových lokalit na síť komunikací pro nemotorovou dopravu, klíčové cyklostezky vymezil jako veřejně prospěšné stavby či definoval místa a zařízení k bezpečnému parkování kol na klíčových přestupních uzlech. Navrhují proto, aby:</p> <ul style="list-style-type: none"> <li>• hlavním využitím ploch dopravní infrastruktury (D) bylo i využití pro pěší a cyklistickou dopravu,</li> <li>• povinnou součástí navrhovaných pozemních komunikací definovaných jako sběrné byly stavebně oddělené koridory zvláště pro cyklistickou dopravu a pěší dopravu,</li> <li>• všechny lokality s počtem reálných nebo očekávaných uživatelů nad 1.500 osob obsahovaly v kartě lokality podmínku stanovující, že výstavbu v lokalitě je možné zahájit až po vybudování dopravního propojení lokality se všemi sousedícími městskými částmi samostatnými cyklostezkami a chodníky, a to stavebně oddělenými od motorové dopravy a vedenými ve směrově i výškově nejpřímější stopě,</li> <li>• grafická část ÚPmB 2.2 Souhrnný výkres dopravy obsahovala také síť páteřních cyklostezek (zejména těch sloužících k propojení jednotlivých městských částí s centrem města nebo jednotlivých městských částí mezi sebou), nikoliv pouze cyklotrasy,</li> <li>• páteřní cyklostezky tam, kde jejich realizaci brání chybějící veřejný pozemek, byly vymezeny jako veřejně prospěšné stavby,</li> <li>• u klíčových železničních stanic a konečných tramvaje (například žel. stanice a zastávky Brno hl.n., Slatina, Chrlice, Starý Lískovec, Řečkovice a Královo Pole, konečné tramvaje Obřany, Líšeň - Holzova, Kamechy, Bosonohy, Přízřenice) byla stanovena podmínka vybudování kapacitních míst a zařízení k bezpečnému odkládání jízdních kol (bike and ride) a tam, kde jejich realizaci brání chybějící veřejný pozemek, byly vymezeny jako veřejně prospěšné stavby.</li> </ul>	2

### Připomínka

#### Hospodaření s dešťovou vodou

Vsakováním dešťové vody všude tam, kde to je možné, můžeme docílit zdravějšího vodního režimu a zmenšení efektu tepelného ostrova.

Navrhují proto, aby:

- do obecných zásad odkanalizování bylo doplněno, že veškeré zastavitelné plochy a plochy přestaveb budou odkanalizovány oddílným systémem kanalizace a bude na nich důsledně vyžadováno hospodaření se srážkovými vodami následovně: srážkové vody budou buď zadržovány s následným sekundárním využitím anebo vsakovány na vlastním pozemku stavby nebo v jejím okolí; pouze pokud to podloží prokazatelně neumožňuje, mohou být dešťové vody vypouštěny do vodoteče nebo dešťové kanalizace, přičemž v těchto případech budou před vypouštěním brzděny v retenčních nádržích. Srážkové vody z veškerých zpevněných ploch veřejných prostranství budou vsakovány, pouze pokud to podloží prokazatelně neumožňuje, mohou být vypouštěny do vodoteče nebo dešťové kanalizace, přičemž v těchto případech budou před vypouštěním brzděny v retenčních nádržích.

3

3



Návrh ÚPmB vágně a nedostatečně stanovuje zastoupení zeleně v různých funkčních typech ploch. Také oslabuje ochranu malých, ale významných ploch zeleně ve stabilizovaných plochách tím, že je absorbuje do jiných funkčních typů ploch. Návrh ÚPmB nezajišťuje dostatečnou ochranu přírodně cenných území, ani dostatečné vytváření prostoru pro zeleň v nové zástavbě, a to včetně ochrany nových ploch k bydlení před zátěží ze sousedních ploch výroby a skladování.

Navrhují proto, aby:

- územní plán definoval koeficient zeleně (KZ), a to následovně:

Koeficient zeleně (KZ) udává poměr nezpevněné plochy osázené vegetací a umožňující vsakování dešťové vody na terénu vůči ploše pozemku. KZ je závazný jak pro disponibilní pozemek pro stavební záměr, tak pro celou jednotlivou funkční plochu. Do koeficientu lze jako nezpevněnou plochu osázenou vegetací náhradním způsobem započítat:

- 1/3 plochy osázených a funkčních vegetačních střeš o mocnosti souvrství do 0,3 m,
- 1/2 plochy osázených a funkčních vegetačních střeš o mocnosti souvrství nad 0,3 m,
- 80 % plochy osázených a funkčních vegetačních střeš o mocnosti souvrství nad 1 m,
- plochu povrchu umožňujícího plnohodnotné vsakování okolo vzrostlých stromů ve zpevněných plochách (mříž, půda, půda s mulčem; nikoli dlažba atp.),
- 5 m<sup>2</sup> za každý strom ve zpevněné ploše s malou korunou (druh/kultivar s celkovou výškou do 8 m v dospělosti) a dostatečným objemem prokořenitelného prostoru,
- 20 m<sup>2</sup> za každý strom ve zpevněné ploše se střední korunou (druh/kultivar s celkovou výškou do 15 m v dospělosti) a dostatečným objemem prokořenitelného prostoru,
- 40 m<sup>2</sup> za každý strom ve zpevněné ploše s velkou korunou (druh/kultivar s celkovou výškou nad 15 m v dospělosti) a dostatečným objemem prokořenitelného prostoru,
- 5 m<sup>2</sup> za každý běžný metr fasád upravených a využitých pro pnutí popínavých dřevin nebo treláží či pergol na ozeleněných střeších při zajištění dostatečného prokořenitelného prostoru pro dané dřeviny.

Náhradním způsobem je možné započtením nahradit pouze:

- 1/4 požadované plochy KZ v případě samostatně stojících rodinných domů,
- 1/2 požadované plochy KZ u ostatních staveb,
- celou požadovanou plochu pouze výjimečně ve stávající kompaktní blokové zástavbě ve stabilizovaných plochách tam, kde jiným způsobem prokazatelně není možné dosáhnout existujícího urbanistického charakteru (např. v zástavbě nároží bloků a v případě nerovnoměrné parcelace)
- koeficient zeleně byl pro jednotlivé struktury zástavby stanoven následovně:
  - kompaktní: 0,3 pro stabilizované plochy a 0,5 pro zastavitelné plochy
  - volná: 0,6
  - rezidenční nízkopodlažní: 0,5
  - areálová: 0,4
  - omezená: 0,8
  - plochy bez zástavby: 0,9
- plochy nad 2 000 m<sup>2</sup>, které byly definovány územním plánem z r. 1994 jako plochy zeleně (ZP či ZO) a které jsou v Návrhu ÚPmB součástí jiných typů ploch, byly vymezeny jako samostatné plochy městské zeleně (Z); jedná se např. o plochy kolem Komenského nám. (Červeného kostela), alej na tř. Jaroše, vnitroblok u mateřské školy Chodská 15 a desítky dalších zelených plácků, parčíků či vnitrobloků,
- byly v hlavním výkresu vymezeny plochy přírodní se způsobem využití podle § 16 vyhlášky č. 501/2006 Sb., o obecných požadavcích na využívání území, zejména biocentra, zvláště chráněná území, evropsky významné lokality a registrované významné krajinné prvky, a tím byla zajištěna jejich ochrana,
- v kartách lokalit, kde sousedí plochy pro výrobu (E – plochy lehké výroby, P – plochy výroby a skladování) a plochy pro bydlení (B – plochy bydlení, C – plochy smíšené obytné), byla doplněna podmínka předchozí či souběžné realizace pásu izolační zeleně (vzrostlé zeleně o pásu šířky min. 10 m nebo rozloze min. 20 % rozlohy plochy výroby) podél sousedících hranic těchto ploch,
- v obecných zásadách technické infrastruktury bylo stanoveno, že při návrhu tras technické infrastruktury budou sítě sdružovány do koridorů pro dosažení účelného prostorového uspořádání a vytvoření prostoru pro realizaci modrozelené infrastruktury v uličním profilu; a dále, že v územích, která nejsou v současné době plynofikována, mají ostatní vedení a prvky modrozelené infrastruktury prioritu před budováním nového nízkotlakého rozvodu plynu.



Připomínka

**Verejný prostor**

V zájmu zvýšení využitelnosti veřejných prostranství pro pěší, cyklisty i zeleň by měl ÚPmB u novostaveb stanovit povinnost umístění odstavných stání mimo veřejná prostranství (tj. stání pro odstavení vozidla v době, kdy se nepoužívá). V oblastech s dobrou dostupností veřejnou dopravou je pak potřeba přizpůsobit minimální počet odstavných a parkovacích stání.

Navrhují proto, aby v kap. 4.1 Dopravní infrastruktura bylo stanoveno, že:

- odstavná stání se v zastavitelných plochách a v případě novostaveb ve stabilizovaných plochách zřizují mimo veřejná prostranství a s výjimkou rodinných domů v podzemních podlažích budov,
- v místech dobré dostupnosti kolejové dopravy pěší docházkou (ve vzdálenosti do 150 metrů) se součinitel vlivu stupně automobilizace redukuje na poloviční hodnotu součinitele příslušného pásma.

V ..... dne .....

Podpis

Vyplněný formulář zašlete na níže uvedenou adresu:

**Magistrát města Brna, Odbor územního plánování a rozvoje, Kounicova 67, 601 67 Brno**

## **MMB/0265254/2020**

### **Připomínka č.1**

#### **Vyhodnocení připomínky:**

*Podatel požaduje, aby v plochách bydlení, smíšených obytných a komerční vybavenosti byla omezena velikost prodejní plochy na 400 m<sup>2</sup> a počet parkovacích míst na 10 stání. Při realizaci integrovaného parkování do 30 stání pak v rámci patrových objektů v plochách komerční vybavenosti a v plochách smíšených obytných podmíněn připustit až 1 000 m<sup>2</sup> prodejní plochy. V plochách veřejné vybavenosti, výroby a skladování a lehké výroby podmíněně připustit 200 m<sup>2</sup> prodejní plochy, pokud není maloobchod realizován v samostatném objektu. Mezi docházkovou vzdáleností maloobchodu a maximální velikostí prodejní plochy maloobchodu nelze spatřovat příčinnou souvislost. Stanovení maximální velikosti prodejní plochy nepředurčuje vzdálenost mezi jednotlivými prodejny. Snížení maximální velikosti prodejní plochy nezaručuje zlepšení časové dostupnosti maloobchodu. Pro dostupnost maloobchodu je proto podstatnější adekvátní rozmístění ploch s rozdílným způsobem využití, které umístění maloobchodu umožňují. Stanovení dané maximální velikosti prodejních ploch (a případné stanovení podmínek pro jejich umístění) je věcí odborného posouzení zpracovatele návrhu územního plánu, které vychází z reálií a odborné úvahy (viz např. plochy C). Obecně lze konstatovat, že požadavek na vyloučení maloobchodu s prodejní plochou větších než 400 resp. 1000 m<sup>2</sup> plochy nepřiměřeně zhoršuje podmínky pro vyváženou a rozmanitou síť maloobchodu, a to zejména pro ty skupiny zákazníků s rozdílnými vzorci nákupního chování, které prodejny většího plošného formátu preferují, což je v konečném důsledku v rozporu s koncepcí krátkých vzdáleností, na kterou je poukazováno. Požadavek na přísné omezení prodejní plochy nepřiměřeně snižuje potenciál k tomu určených ploch, tj. zejména ploch obytně smíšených (C) a ploch komerční vybavenosti (W). V neposlední řadě je také nutné nastavením regulativů sledovat požadavek zadání územního plánu na vytvoření široké škály možností a forem komerce v rovnoměrném zastoupení na území města.*

*Při hodnocení přísnosti regulativu určujícího maximální velikost prodejních ploch je nutné mít na zřeteli také ustanovení návrhu územního plánu, které stanoví, že „prodejní plochou se rozumí hrubá podlažní plocha maloobchodního zařízení, kde při prodeji zboží dochází ke kontaktu se zákazníkem (nikoli tedy sklady, komunikace, související administrativní plochy ani nezbytná příslušenství). Maloobchodním zařízením se pak v tomto kontextu rozumí jedna prodejna nebo soubor všech prodejen v rámci jednoho záměru nebo v rámci jednoho funkčně propojeného celku, popř. jako součást též plocha vně prodejny, navazující na budovu a sloužící k výše popsanému způsobu využití.“ Z výše uvedeného plyne, že je-li v rámci jednoho objektu umístováno více prodejních jednotek, jejich prodejní plochy se počítají. Nastavení regulativu příliš přísně by proto mělo za následek nemožnost umístění více (i relativně malých prodejních jednotek) v rámci jednoho záměru.*

*K připomínce lze také uvést, že počty parkovacích míst a stání jsou dány příslušnými předpisy a normami. Územnímu plánu nepřísluší jejich rozsah stanovovat. Jedná se o podrobnost nad rámec územního plánu.*

*U jednotlivých ploch s rozdílným způsobem využití lze, kromě výše uvedeného, doplnit následující:*

*V plochách smíšených obytných (C) je stanovena maximální velikost prodejní plochy 1 500 m<sup>2</sup>. Stanovení této hranice je řádně odůvodněno v Odůvodnění pro první veřejné projednání (str. 259), a to následovně: „Využití pro maloobchod v hlavním využití je omezeno prodejní plochou do 1500 m<sup>2</sup>; při projednání konceptu byla uvedena prodejní plocha do 1000 m<sup>2</sup>. Při změně velikosti výměry vycházel zpracovatel z nedávno provedeného průzkumu maloobchodního prodeje a z vlastního šetření prodejních ploch největších maloobchodních řetězců (zejména supermarketů a diskontní prodejny), ze kterých je zřejmé, že průměrná*

velikost standardních typických prodejen maloobchodu se sice v průměru pohybuje v rozmezí 800-1200 m<sup>2</sup>, ovšem v hustě obydlených oblastech prodejny klasických maloobchodních řetězců dosahují prodejní plochy 1500 m<sup>2</sup>. Údaj byl tedy změněn v souladu se zjištěními z reality. "Maloobchod nad 1500 m<sup>2</sup> (avšak do 5000 m<sup>2</sup>) prodejní plochy lze realizovat pouze v patrových objektech při současném integrování parkování v objektu a jiné využití, pokud je zachována polyfunkčnost v ploše a využití je slučitelné s využitím navazujícího území.

V návrhu ÚPmB také byla stanovena na základě průzkumu zpracovatele maximální přípustná prodejní plocha maloobchodu 1 500 m<sup>2</sup> v plochách bydlení (B). Při projednávání návrhu ÚPmB projevila veřejnost obavu z neúměrně rozsáhlých prodejen při nevhodné lokalizaci. Tvůrci územního plánu námitkám vyšli vstříc, s tím, že prodejní plocha bude snížena na 1 000 m<sup>2</sup> a pro větší prodejnu (do 1500 m<sup>2</sup>) je třeba doložit vhodnost situačního řešení podle okolností v území. Pro ověření stanoveného údaje lze použít řetězce Lidl, Albert, Billa a Penny typu supermarket, jejichž průměrná prodejní plocha je asi 900 m<sup>2</sup> (rozptyl velikosti jednotlivých prodejen je přitom ovšem značný, pohybuje se od 500 m<sup>2</sup> až po 2 000 m<sup>2</sup>). Prodejní plocha tvoří velkou většinu (odborným odhadem cca 80 %), celkové výměry objektu. Stanovená velikost 1 000 m<sup>2</sup> prodejní plochy tak odpovídá běžným supermarketům výše uvedených řetězců, neznemožňuje tedy realizaci běžného občanského vybavení v území; větší provozovny je pak třeba prověřit podle okolností v území. Připomínce je tedy v tomto bodě částečně vyhověno.

Pro plochy komerční (W) lze uvést, že pokud by byla snížena velikost prodejní plochy na velikost uvedenou v podání (tj. 400 resp. 1000 m<sup>2</sup>), nesplňovala by tyto podmínky řada z již existujících maloobchodních prodejen, které tvoří základ maloobchodní sítě, nacházejících se ve stabilizovaných plochách. Plochy komerční vybavenosti by při restriktivním stanovení maximální velikosti prodejní plochy nemohly plnit svoji předpokládanou funkci.

V podmínkách využití plochy veřejné vybavenosti (V) není maloobchod výslovně uveden. Lze jej však řadit mezi přípustné využití, které je definováno jako „využití související, podmiňující nebo využití sloužící záměrům hlavnímu využití“. Z tohoto lze vyvozovat, že případné maloobchodní využití, ačkoliv není jeho rozsah vyjádřen plošně, musí být pouze takového rozsahu, který odpovídá potřebám daného hlavního využití. Pro úplnost lze uvést, že v ploše veřejné vybavenosti (V) je taktéž možné, avšak až po naplnění hlavní funkce, umístit jiné funkční využití.

V plochách lehké výroby (E) odůvodnění výslovně stanovuje, že „regulativ směřuje k zachování smyslu uvedených ploch: plochy by měly mít charakter primárně produkční a skladovací a neměly by být vytěžovány pro čistě maloobchodní záměry. Ilustrativně popsáno, např. běžná provozovna typizovaného maloobchodu (Lidl, Billa, Albert apod.) by zde neměla být samostatně přípustná, zatímco např. sklad sanitárního zařízení a obkládacích materiálů ve spojení s prodejnou či předváděcími místnostmi pro zákazníky typově odpovídá záměrům plochy E.“ Jedná o specifický druh prodeje, u kterého se nepředpokládá, že bude vytvářet síť základní dostupnosti maloobchodu. Vzhledem k charakteru plochy, omezování velikosti prodejní plochy není vhodným nástrojem regulace.

Plochy výroby a skladování (P) nejsou určeny pro klasický maloobchodní prodej. Vzhledem k charakteru plochy, omezování velikosti prodejní plochy není vhodným nástrojem regulace.

## **Připomínka č.2**

### **Vyhodnocení připomínky:**

V rámci podání je uveden názor podatele, že návrh ÚPmB nevyužívá dostatečně možnosti usnadnění výstavby cyklistické infrastruktury, požaduje vymezení „klíčových cyklostezek“ jako veřejně prospěšné stavby a definoval místa pro bezpečné parkování kol na „klíčových přestupních uzlech“.



Úkolem územního plánu je vytvářet územní podmínky pro možnost umístění záměrů, nikoliv zajistit „bezproblémovou“ realizaci všech záměrů a znát podrobné technické provedení jednotlivých úseků. Obecně územní plán stanovuje základní koncepci rozvoje území obce, ochrany jeho hodnot, jeho plošného a prostorového uspořádání, uspořádání krajiny a koncepci veřejné infrastruktury a stanovuje podmínky pro využití území. Nový Územní plán města Brna (ÚPmB) pracuje s méně podrobným měřítkem hlavního výkresu 1:10 000, než tomu je u současného (1:5000).

K požadavku na zařazení cyklistické dopravy do hlavního využití ploch dopravní infrastruktury uvádíme:

Pro dokladování transparentnosti procesu vyhodnocení podání je uvedeno také mezitimní vyhodnocení připomínky z r. 2020:

Požadavku nebylo v roce 2020 vyhověno, protože: „V rámci stanovení podmínek využití ploch v kap. 6.2. a kap. 6.3.3.10 závazné textové části je umožněno umístění cyklistické infrastruktury ve všech plochách s rozdílným způsobem využití, přičemž v plochách dopravní infrastruktury D je jejich umístění přípustné.

Požadavek na zařazení pěší a cyklistické dopravy do hlavního využití ploch dopravní infrastruktury D, jehož součástí jsou především komunikace vyššího dopravního významu tvořící páteř základního komunikačního systému, neodpovídá charakteru a způsobu vymezení ploch s rozdílným způsobem využití. Toto je primárně umožněno v plochách veřejných prostranství, které slouží obsluze ploch dopravní a technickou infrastrukturou za současného umožnění průchodu a pohybu obyvatel, tedy v rámci této plochy s rozdílným způsobem využití je cyklistická infrastruktura součástí hlavního využití.

Jelikož však v rámci stanoviska dotčeného orgánu byla uplatněna podmínka k vedení cyklistické dopravy v souběhu s komunikacemi, bude v této souvislosti zpřesněna a doplněna výroková část i odůvodnění návrhu řešení. V této souvislosti je možné prověřit případnou úpravu znění podmínek využití ploch s rozdílným způsobem využití.“

Konečné vyhodnocení připomínky se vztahuje k výslednému řešení Návrhu nového ÚPmB: V rámci zpřesnění kap. 4.1 Dopravní infrastruktura a stanovení podmínek využití ploch v kap. 6.2. a kap. 6.3.3.10 závazné textové části je umožněno umístění pěší a cyklistické infrastruktury ve všech plochách s rozdílným způsobem využití, přičemž v plochách dopravní infrastruktury D je jejich umístění přípustné i jako hlavní využití.

Tímto je požadavek zohledněn.

Další jednotlivě uvedené požadavky jsou nad rámec podrobnosti zpracování územního plánu a níže uvádíme:

Ke stanovení podmínky povinné segregace pěší a cyklistické dopravy podél sběrných komunikací a zahájení výstavby až po dobudování propojení lokality se všemi sousedními městskými částmi samostatnými stezkami a chodníky uvádíme, že je tímto již předjímano konkrétní technické řešení vlastní realizace, aniž by byla ve všech skutečnostech známa reálná možnost v území, a ne vždy je možné z hlediska různých omezení a limitů tyto podmínky naplnit. Současně jakýkoliv záměr musí splňovat platné právní předpisy a normy.

V rámci územního plánu jsou vytvářeny územní podmínky pro možnost vedení v rámci ploch nebo koridorů. To, jakým způsobem bude možné uliční prostor uspořádat, případně propojení trasovat je předmětem dalších podrobnějších stupňů projektové dokumentace a podmínek vlastníka komunikace. Podrobnost měřítka zpracování výkresu 2.2 Souhrnný výkres dopravy neumožňuje grafické zobrazení požadavku zobrazení oddělených koridorů cyklistických a pěších tras.

Z tohoto důvodu nelze této podmínce z hlediska podrobnosti zpracování územně plánovací dokumentace vyhovět.

Z hlediska požadavku na zakreslení dalších cyklotras uvádíme, že v rámci cyklistické dopravy byl zvolen obecnější přístup.

Ve výkresu 2.2. Souhrnný výkres dopravy jsou vyznačeny „vybrané samostatné cyklotrasy“, kterými jsou zpřesněny záměry ze Zásad územního rozvoje Jihomoravského kraje. Ve výkresu odůvodnění O.6 Cyklistická doprava – schéma jsou k výše uvedenému jevu navíc vyznačeny

„vybrané pouliční cyklotrasy“, které naznačují možná vybraná propojení území města, která však již nejsou závazná a je možné je operativně upravovat nebo dále doplňovat.

Grafické předurčení cyklotras by se v rámci přípravy záměrů mohlo ukázat jako omezující v případě potřeby úpravy vedení trasy; odlišné řešení by mohlo vést ke změně územního plánu a tím neúměrnému prodloužení přípravy záměrů.

Z dlouhodobých zkušeností se toto ukázalo jako nevhodné a z tohoto důvodu bylo přistoupeno k vymezení koridorů zajišťujících návaznost na koridory dle textové části nadřazené územně plánovací dokumentace (Zásad územního rozvoje Jihomoravského kraje), které jsou územním plánem zpřesněny. Všem ostatním trasám je obecně umožněno jejich umístění ve všech plochách s rozdílným způsobem využití v rámci obecných podmínek využití území. Z tohoto důvodu nelze požadavku vyhovět.

Z hlediska požadavku vymezení „páteřních“ cyklistických stezek jako veřejně prospěšné stavby je nutno uvést, že nám v současné době není znám komplexní průběh všech cyklotras a cyklostezek na správním území města a z tohoto důvodu není možné vymezit přesný průmět všech záměrů. Současně byl z hlediska přípravy zvolen obecnější přístup, aby jakýkoliv nový záměr nevyžadoval změnu územního plánu. Z tohoto důvodu nelze požadavku vyhovět.

Pokud se jedná o požadavek na vybudování kapacitních míst a zařízení k bezpečnému odkládání kol u „klíčových železničních stanic a konečných tramvají“ či parkoviště pro kola, jedná se o záměry nad podrobnost územního plánu, jejich umístění je obecně přípustné v rámci doplňujícího nebo souvisejícího využití ve všech plochách s rozdílným způsobem využití a není nutné pro ně předjímat umístění a vymezení, potažmo vymezovat plochu jako veřejně prospěšnou stavbu. Pokud není znám konkrétní projekt, nelze s přesností stanovit dotčené pozemky, a tedy i vymezit jako veřejně prospěšné stavby. Z tohoto důvodu nelze požadavku vyhovět.

### **Připomínka č.3**

#### **Vyhodnocení připomínky:**

V závazné části ÚPmB je uvedeno, že veškeré zastavitelné plochy a plochy přestaveb budou odkanalizovány oddílným systémem kanalizace a bude na nich důsledně vyžadováno hospodaření se srážkovými vodami. Tento požadavek již ukládá v současné době platná legislativa - zákon o vodách (254/2001 Sb.) a vyhl. 501/2006 Sb. (§ 20, odst. 5c). Dále je kladen důraz na tzv. modrozelenou infrastrukturu, která má zlepšit i mikroklimatické podmínky ve městě.

### **Připomínka č.4**

#### **Vyhodnocení připomínky:**

- Zastoupení zeleně v různých typech ploch

Zastoupení zeleně v plochách s rozdílným způsobem využití je v návrhu nového ÚPmB řešeno stanovením povinného minimálního plošného zastoupení zeleně na rostlém terénu v plochách bydlení, v plochách smíšených obytných, v plochách rekreace, a v plochách zahrádek pro disponibilní pozemky stavebního záměru a pro plochu současně (od podmínky splnit zastoupení současně i pro funkční plochu bude upuštěno).

Pořizovatel bude také požadovat stanovit toto zastoupení v podmínkách využití území i pro plochu komerční vybavenosti - W. V případě ploch výroby a skladování (P) a lehké výroby (E) bude požadavek na minimální zastoupení zeleně doplněn do karet rozvojových lokalit těchto ploch.

Vámi navrhované řešení koeficientů zeleně se nejeví účelné z následujících důvodů:

Územní plán má stanovit základní koncepci rozvoje území obce, ochranu jeho hodnot, jeho plošného a prostorového uspořádání (tj. urbanistickou koncepci), uspořádání krajiny a koncepci veřejné infrastruktury, vymezit zastavěné území, plochy a koridory, zejména zastavitelné plochy a plochy přestavby, veřejně prospěšné stavby a veřejně prospěšná opatření a územní rezervy. A stanovit podmínky pro využívání těchto ploch a koridorů. Posláním územních plánů je stanovit pravidla udržitelného rozvoje a využívání území, nikoliv regulace jednotlivých pozemků. Územní plán nesmí obsahovat podrobnosti náležejícím svým

obsahem regulačního plánu nebo územním rozhodnutím. Lze pořídit územní plán s těmito regulačními prvky, ale tato skutečnost musí být v rozhodnutí zastupitelstva o pořízení nebo zadání územního plánu výslovně uvedena.

Regulace v podrobnosti na jednotlivé druhy vegetačních prvků, kultivar, či materiálové provedení povrchů jednotlivých vegetačních prvků není v podrobnosti, která náleží územnímu plánu. Problematické se jeví aplikování tohoto principu v praxi, při posuzování záměru při vydání závazného stanoviska orgánu územního plánování a také následný monitoring těchto podmínek.

Návrh nového územního plánu navrhuje odlišnou koncepci, která však také stanovuje podíl nezastavěné plochy ve vztahu k celkové ploše pozemku, rostlého terénu umožňující vsak dešťové vody. Minimální plošné zastoupení zeleně na terénu není nutné dodržet pouze v odůvodněných případech.

Pořizovatel však udělí pokyn problematiku stanovení minimálního plošného zastoupení zeleně prověřit a upravit.

- Ochrana zeleně v jiných plochách s RZV

Z důvodů zvoleného měřítka výkresů a podrobnosti Územního plánu byla stanovena minimální velikost plochy RZV na 0,5 ha (5 000 m<sup>2</sup>) a v níže definovaných případech na 0,2 ha (2 000 m<sup>2</sup>) v souladu s ustanovením § 3 odst. 1 vyhlášky č. 501/2006 Sb. Ve výjimečných případech, pokud si to vymezení a koncepce Územního plánu vyžaduje, jsou zobrazované plochy RZV menší. Takto zvolená velikost ploch RZV vychází z principu koncepce a měřítka výkresů, kde kresba nemůže zachycovat nepřiměřený detail. Pokud existují pozemky stejného účelu využití, ale tvoří plochu podměrečnou, tj. menší než 0,5 ha, jsou zpravidla agregovány do jiných ploch RZV s jiným využitím. Tato skutečnost vychází také z projednaného konceptu územního plánu. V textové části odůvodnění je uvedeno, že plochami, které jsou vymezené ve velikosti 0,2-0,5 ha jsou plochy městské a krajinné zeleně, zvláště pak pro plochy městské zeleně uvedené ve Vyhlášce o zeleni města Brna (Nejvýznamnější plochy městské zeleně).

Pořizovatel je názoru, že vzhledem k výše uvedenému je agregovaná zeleň v rámci jiných ploch nedostatečně chráněna ve vztahu k umístování záměrů, udělí tedy pokyn doplnit obecný regulativ, který tuto skutečnost ošetří. Dále jsou uděleny pokyny na základě připomínek a námitek k návrhu ÚPmB konkrétní plochy zeleně z aktuálně platného ÚPmB vymezit, pokud budou graficky čitelné v měřítku hlavního výkresu.

- Vymezení ploch přírodních

Hlavní výkres návrhu nového územního plánu obsahuje grafické vyznačení prvků systému ÚSES (biokoridory a biocentra) a současně také vymezené plochy přírodní (plochy lesní a plochy krajinné zeleně).

Zvláště chráněná území, Evropsky významné lokality a registrované významné krajinné prvky jsou pro potřeby územního plánování obsaženy jako limit využití území (od poskytovatelů údajů) v územně analytických podkladech. Jejich přímá ochrana vyplývá z jiné legislativy, především zákona č. 114/1992 Sb. o ochraně přírody a krajiny. Nebudou tedy závazně vymezeny v hlavním výkrese, ale obsaženy jsou ve výkrese koordinačním (M1:10 000, grafická část odůvodnění).

- Předepsání izolační zeleně

V dokumentu Vyhodnocení vlivu na udržitelný rozvoj území je v kapitole A.VII.12 Kumulativní a synergické vlivy uvedeno:

V této souvislosti nebylo identifikováno synergické resp. kumulativní spolupůsobení vymezených rozvojových zón s územním soustředěním ploch výroby vůči plochám bydlení v souvisejícím území z důvodů vhodného zasazení ploch průmyslu v jednotlivých případech z hlediska vzdáleností k chráněným objektům, možnostem dopravního napojení ploch výroby a vhodného členění funkcí v území umožňujícího odclonění rezidenčních zón od zón výrobních plochami s možnostmi umístění jiné než rezidenční zástavby např. plochy smíšené, veřejná prostranství, izolační zeleň nebo občanská vybavenost. Zároveň návrh ÚP stanovuje regulativy využití ploch průmyslové výroby a lehké výroby tak, aby tyto nepredisponovaly negativní vliv působící na vlastní vymezenou plochu. Umístované záměry je třeba prověřit jednotlivě v rámci navazujících fází projektové přípravy.



*Pořizovatel doporučí řešit problematiku izolační zeleně na rozhraní případných možných konfliktních hranicích ploch v rámci jednotlivých karet rozvojových lokalit a zpracovat následující cílená opatření:*

*Při zastavování ploch výroby v návaznosti na volnou krajinu je třeba dbát na vhodné zapojení ploch do krajiny prostřednictvím pásů izolační zeleně na rozhraní zastavitelného území a volné krajiny.*

*- Modrozelená infrastruktura*

*Všechna vedení technické infrastruktury a prvků modrozelené infrastruktury jako součást veřejně prospěšné infrastruktury jsou z hlediska jejich prostorové koordinace rovnocenná. Tomuto požadavku tedy nelze vyhovět. V kapitole 4.2 Technická infrastruktura (závazné textové části) je uvedeno, že v zastavěném území města se síť technické infrastruktury zpravidla umísťují do společných tras nebo do souběhu se stávajícími trasami technické a dopravní infrastruktury. Ve veřejných prostranstvích je nutné koordinovat všechny prvky zde umísťované. Důležitým hlediskem při posuzování priorit jednotlivých součástí veřejných prostranství při jejich koordinaci je celkový pohled na provoz a fungování města. Při návrhu tras technické infrastruktury je důležité sdružování sítí do koridorů a jejich účelné prostorové uspořádání.*

*Pro všechny navržené trasy technické infrastruktury je závazné jejich směrové vedení. Upřesnění tras, polohy objektů a zařízení, určení místa napojení, způsobu technického provedení a vedení přípojných tras bude provedeno při zpracování podrobnější územně plánovací nebo projektové dokumentace, a to za podmínek obecně závazných právních předpisů.*

## **Připomínka č.5**

### **Vyhodnocení připomínky:**

*Řešení dopravy v klidu v návrhu územního plánu vychází z příslušných právních předpisů (viz kap. 5.8.1.1. textové části odůvodnění). Vyhláška č. 501/2006 Sb., provádějící stavební zákon stanoví, že pro každou stavbu je nutno vybudovat parkovací a odstavná stání v počtu dle ČSN 73 6110, kap. 14.1). která stanoví vzorec, do něž jako významný (ovšem nikoli jediný) parametr vstupuje součinitel vlivu stupně automobilizace, přičemž tento má být dle ČSN 73 6110 převzat z územně plánovací dokumentace. Tento územní plán tedy cílový koeficient vlivu stupně automobilizace stanoví, a to rozdílně podle části města, kdy nižší hodnota (tedy nižší požadovaný minimální počet parkovacích a odstavných stání) je stanovena pro lokality uvnitř Velkého městského okruhu s nežádoucím zavlékáním vyššího počtu automobilů. Tři pásma uvnitř VMO jsou zvolena z potřeby odlišit zvláštní charakter historického jádra města a zmenšit rozdíl koeficientu na administrativně určené hranici. Hranice pásem jsou určeny dle možností významnou ulicí, resp. komunikací, v případě její absence zelenými plochami oddělovacími částí města. Zásadně hranice nevede plochami pro výstavbu budov, a to pro zamezení sporů při přesahu stavebního záměru do více pásem. Stávající ČSN 73 6110 stanoví, že ve výpočtu se jako nejmenší hodnota součinitel vlivu stupně automobilizace použije 1,0 (400 aut na 1000 obyvatel) – toto spodní omezení nelze s ohledem na aktuální trendy v náhledu na parkování považovat za dlouhodobě udržitelné a lze předpokládat, že bude v blízké době výrazně sníženo.*

3007

MAGISTRÁT MĚSTA BRNA  
ODBOR ÚZEMNÍHO PLÁNOVÁNÍ  
A ROZVOJE

MAGISTRÁT MĚSTA BRNA Odbor územního plánování a rozvoje
Došlo: 23-06-2020
Č.j. MMB: 0265289
Příl.: .....

<b>PODÁNÍ K NÁVRHU</b>
<b>Návrh Územního plánu města Brna</b>

<b>Podatel</b>			
<b>Typ subjektu:</b>	Fyzická osoba		
<b>Příjmení, jméno:</b>		<b>Datum narození:</b>	
<b>Adresa / sídlo:</b>			
<b>Kontakt:</b>	<b>Email:</b>	<b>Telefon:</b>	

<b>Přípomínka</b>	<p><b>Hospodaření s dešťovou vodou</b></p> <p>Vsakováním dešťové vody všude tam, kde to je možné, můžeme docílit zdravějšího vodního režimu a zmenšení efektu tepelného ostrova.</p> <p>Navrhuji proto, aby:</p> <ul style="list-style-type: none"> <li>• do obecných zásad odkanalizování bylo doplněno, že veškeré zastavitelné plochy a plochy přestaveb budou odkanalizovány oddílným systémem kanalizace a bude na nich důsledně vyžadováno hospodaření se srážkovými vodami následovně: srážkové vody budou buď zadržovány s následným sekundárním využitím anebo vsakovány na vlastním pozemku stavby nebo v jejím okolí; pouze pokud to podloží prokazatelně neumožňuje, mohou být dešťové vody vypouštěny do vodoteče nebo dešťové kanalizace, přičemž v těchto případech budou před vypouštěním brzděny v retenčních nádržích. Srážkové vody z veškerých zpevněných ploch veřejných prostranství budou vsakovány, pouze pokud to podloží prokazatelně neumožňuje, mohou být vypouštěny do vodoteče nebo dešťové kanalizace, přičemž v těchto případech budou před vypouštěním brzděny v retenčních nádržích.</li> </ul>
-------------------	---

3

3

Statutární město Brno  
Doručeno: 23.06.2020  
MMB/0265289/2020

listy: 1 přílohy:  
druh: 11/sv:



mmb1es773931ac



**Ochrana zeleně**

Návrh ÚPmB vágně a nedostatečně stanovuje zastoupení zeleně v různých funkčních typech ploch. Také oslabuje ochranu malých, ale významných ploch zeleně ve stabilizovaných plochách tím, že je absorbuje do jiných funkčních typů ploch. Návrh ÚPmB nezajišťuje dostatečnou ochranu přírodně cenných území, ani dostatečné vytváření prostoru pro zeleň v nové zástavbě, a to včetně ochrany nových ploch k bydlení před zátěží ze sousedních ploch výroby a skladování.

Navrhují proto, aby:

- územní plán definoval koeficient zeleně (KZ), a to následovně:

Koeficient zeleně (KZ) udává poměr nezpevněné plochy osázené vegetací a umožňující vsakování dešťové vody na terénu vůči ploše pozemku. KZ je závazný jak pro disponibilní pozemek pro stavební záměr, tak pro celou jednotlivou funkční plochu. Do koeficientu lze jako nezpevněnou plochu osázenou vegetací náhradním způsobem započítat:

- $\frac{1}{3}$  plochy osazených a funkčních vegetačních střech o mocnosti souvrství do 0,3 m,
- $\frac{1}{2}$  plochy osazených a funkčních vegetačních střech o mocnosti souvrství nad 0,3 m,
- 80 % plochy osazených a funkčních vegetačních střech o mocnosti souvrství nad 1 m,
- plochu povrchu umožňujícího plnohodnotné vsakování okolo vzrostlých stromů ve zpevněných plochách (mříž, půda, půda s mulčem; nikoli dlažba atp.),
- 5 m<sup>2</sup> za každý strom ve zpevněné ploše s malou korunou (druh/kultivar s celkovou výškou do 8 m v dospělosti) a dostatečným objemem prokořenitelného prostoru,
- 20 m<sup>2</sup> za každý strom ve zpevněné ploše se střední korunou (druh/kultivar s celkovou výškou do 15 m v dospělosti) a dostatečným objemem prokořenitelného prostoru,
- 40 m<sup>2</sup> za každý strom ve zpevněné ploše s velkou korunou (druh/kultivar s celkovou výškou nad 15 m v dospělosti) a dostatečným objemem prokořenitelného prostoru,
- 5 m<sup>2</sup> za každý běžný metr fasád upravených a využitých pro pnutí popínavých dřevin nebo treláží či pergol na ozeleněných střechách při zajištění dostatečného prokořenitelného prostoru pro dané dřeviny.

Náhradním způsobem je možné započtením nahradit pouze:

- $\frac{1}{4}$  požadované plochy KZ v případě samostatně stojících rodinných domů,
- $\frac{1}{2}$  požadované plochy KZ u ostatních staveb,
- celou požadovanou plochu pouze výjimečně ve stávající kompaktní blokové zástavbě ve stabilizovaných plochách tam, kde jiným způsobem prokazatelně není možné dosáhnout existujícího urbanistického charakteru (např. v zástavbě nároží bloků a v případě nerovnoměrné parcelace)

- koeficient zeleně byl pro jednotlivé struktury zástavby stanoven následovně:

- kompaktní: 0,3 pro stabilizované plochy a 0,5 pro zastavitelné plochy
- volná: 0,6
- rezidenční nízkopodlažní: 0,5
- areálová: 0,4
- omezená: 0,8
- plochy bez zástavby: 0,9

- plochy nad 2 000 m<sup>2</sup>, které byly definovány územním plánem z r. 1994 jako plochy zeleně (ZP či ZO) a které jsou v Návrhu ÚPmB součástí jiných typů ploch, byly vymezeny jako samostatné plochy městské zeleně (Z); jedná se např. o plochy kolem Komenského nám.

(Červeného kostela), alej na tř. Jaroše, vnitroblok u mateřské školy Chodská 15 a desítky dalších zelených plácků, parčíků či vnitrobloků,

- byly v hlavním výkresu vymezeny plochy přírodní se způsobem využití podle § 16 vyhlášky č. 501/2006 Sb., o obecných požadavcích na využívání území, zejména biocentra, zvláště chráněná území, evropsky významné lokality a registrované významné krajinné prvky, a tím byla zajištěna jejich ochrana,

- v kartách lokalit, kde sousedí plochy pro výrobu (E - plochy lehké výroby, P - plochy výroby a skladování) a plochy pro bydlení (B - plochy bydlení, C - plochy smíšené obytné), byla doplněna podmínka předchozí či souběžné realizace pásu izolační zeleně (vzrostlé zeleně o pásu šířky min. 10 m nebo rozloze min. 20 % rozlohy plochy výroby) podél sousedících hranic těchto ploch,

- v obecných zásadách technické infrastruktury bylo stanoveno, že při návrhu tras technické infrastruktury budou sítě sdružovány do koridorů pro dosažení účelného prostorového uspořádání a vytvoření prostoru pro realizaci modrozelené infrastruktury v uličním profilu; a dále, že v územích, která nejsou v současné době plynofikována, mají ostatní vedení a prvky modrozelené infrastruktury prioritu před budováním nového nízkotlakého rozvodu plynu.



V ..... dne .....	Podpis
Vyplněný formulář zašlete na níže uvedenou adresu: <b>Magistrát města Brna, Odbor územního plánování a rozvoje, Kounicova 67, 601 67 Brno</b>	

## **MMB/0265289/2020**

### **Připomínka č.3**

#### **Vyhodnocení připomínky:**

*V závazné části ÚPmB je uvedeno, že veškeré zastavitelné plochy a plochy přestaveb budou odkanalizovány oddílným systémem kanalizace a bude na nich důsledně vyžadováno hospodaření se srážkovými vodami. Tento požadavek již ukládá v současné době platná legislativa - zákon o vodách (254/2001 Sb.) a vyhl. 501/2006 Sb. (§ 20, odst. 5c). Dále je kladen důraz na tzv. modrozelenou infrastrukturu, která má zlepšit i mikroklimatické podmínky ve městě.*

### **Připomínka č.4**

#### **Vyhodnocení připomínky:**

*- Zastoupení zeleně v různých typech ploch*

*Zastoupení zeleně v plochách s rozdílným způsobem využití je v návrhu nového ÚPmB řešeno stanovením povinného minimálního plošného zastoupení zeleně na rostlém terénu v plochách bydlení, v plochách smíšených obytných, v plochách rekreace, a v plochách zahrádek pro disponibilní pozemky stavebního záměru a pro plochu současně (od podmínky splnit zastoupení současně i pro funkční plochu bude upuštěno).*

*Pořizovatel bude také požadovat stanovit toto zastoupení v podmínkách využití území i pro plochu komerční vybavenosti - W. V případě ploch výroby a skladování (P) a lehké výroby (E) bude požadavek na minimální zastoupení zeleně doplněn do karet rozvojových lokalit těchto ploch.*

*Vámi navrhované řešení koeficientů zeleně se nejeví účelné z následujících důvodů:*

*Územní plán má stanovit základní koncepci rozvoje území obce, ochranu jeho hodnot, jeho plošného a prostorového uspořádání (tj. urbanistickou koncepci), uspořádání krajiny a koncepci veřejné infrastruktury, vymezit zastavěné území, plochy a koridory, zejména zastavitelné plochy a plochy přestavby, veřejně prospěšné stavby a veřejně prospěšná opatření a územní rezervy. A stanovit podmínky pro využívání těchto ploch a koridorů. Posláním územních plánů je stanovit pravidla udržitelného rozvoje a využívání území, nikoliv regulace jednotlivých pozemků. Územní plán nesmí obsahovat podrobnosti náležejícím svým obsahem regulačnímu plánu nebo územním rozhodnutím. Lze pořídit územní plán s těmito regulačními prvky, ale tato skutečnost musí být v rozhodnutí zastupitelstva o pořízení nebo zadání územního plánu výslovně uvedena.*

*Regulace v podrobnosti na jednotlivé druhy vegetačních prvků, kultivar, či materiálové provedení povrchů jednotlivých vegetačních prvků není v podrobnosti, která náleží územnímu plánu. Problematické se jeví aplikování tohoto principu v praxi, při posuzování záměru při vydání závazného stanoviska orgánu územního plánování a také následný monitoring těchto podmínek.*

*Návrh nového územního plánu navrhuje odlišnou koncepci, která však také stanovuje podíl nezastavěné plochy ve vztahu k celkové ploše pozemku, rostlého terénu umožňující vsak dešťové vody. Minimální plošné zastoupení zeleně na terénu není nutné dodržet pouze v odůvodněných případech.*

*Pořizovatel však udělí pokyn problematiku stanovení minimálního plošného zastoupení zeleně prověřit a upravit.*

*- Ochrana zeleně v jiných plochách s RZV*

*Z důvodů zvoleného měřítka výkresů a podrobnosti Územního plánu byla stanovena minimální velikost plochy RZV na 0,5 ha (5 000 m<sup>2</sup>) a v níže definovaných případech na 0,2 ha (2 000 m<sup>2</sup>) v souladu s ustanovením § 3 odst. 1 vyhlášky č. 501/2006 Sb. Ve výjimečných případech, pokud si to vymezení a koncepce Územního plánu vyžaduje, jsou zobrazované plochy RZV menší. Takto zvolená velikost ploch RZV vychází z principu koncepce a měřítka výkresů, kde kresba nemůže zachycovat nepřiměřený detail. Pokud existují pozemky stejného účelu využití,*

ale tvoří plochu podměrečnou, tj. menší než 0,5 ha, jsou zpravidla agregovány do jiných ploch RZV s jiným využitím. Tato skutečnost vychází také z projednaného konceptu územního plánu. V textové části odůvodnění je uvedeno, že plochami, které jsou vymezované ve velikosti 0,2-0,5 ha jsou plochy městské a krajinné zeleně, zvláště pak pro plochy městské zeleně uvedené ve Vyhlášce o zeleni města Brna (Nejvýznamnější plochy městské zeleně).

Pořizovatel je názoru, že vzhledem k výše uvedenému je agregovaná zeleň v rámci jiných ploch nedostatečně chráněna ve vztahu k umístování záměrů, udělí tedy pokyn doplnit obecný regulativ, který tuto skutečnost ošetří. Dále jsou uděleny pokyny na základě připomínek a námitek k návrhu ÚPmB konkrétní plochy zeleně z aktuálně platného ÚPmB vymezit, pokud budou graficky čitelné v měřítku hlavního výkresu.

- Vymezení ploch přírodních

Hlavní výkres návrhu nového územního plánu obsahuje grafické vyznačení prvků systému ÚSES (biokoridory a biocentra) a současně také vymezené plochy přírodní (plochy lesní a plochy krajinné zeleně).

Zvláště chráněná území, Evropsky významné lokality a registrované významné krajinné prvky jsou pro potřeby územního plánování obsaženy jako limit využití území (od poskytovatelů údajů) v územně analytických podkladech. Jejich přímá ochrana vyplývá z jiné legislativy, především zákona č. 114/1992 Sb. o ochraně přírody a krajiny. Nebudou tedy závazně vymezeny v hlavním výkrese, ale obsaženy jsou ve výkrese koordinačním (M1:10 000, grafická část odůvodnění).

- Předepsání izolační zeleně

V dokumentu Vyhodnocení vlivu na udržitelný rozvoj území je v kapitole A.VII.12 Kumulativní a synergické vlivy uvedeno:

V této souvislosti nebylo identifikováno synergické resp. kumulativní spolupůsobení vymezených rozvojových zón s územním soustředěním ploch výroby vůči plochám bydlení v souvisejícím území z důvodů vhodného zasazení ploch průmyslu v jednotlivých případech z hlediska vzdáleností k chráněným objektům, možnostem dopravního napojení ploch výroby a vhodného členění funkcí v území umožňujícího odclonění rezidenčních zón od zón výrobních plochami s možnostmi umístění jiné než rezidenční zástavby např. plochy smíšené, veřejná prostranství, izolační zeleň nebo občanská vybavenost. Zároveň návrh ÚP stanovuje regulativy využití ploch průmyslové výroby a lehké výroby tak, aby tyto nepredisponovaly negativní vliv působící na vlastní vymezenou plochu. Umístované záměry je třeba prověřit jednotlivě v rámci navazujících fází projektové přípravy.

Pořizovatel doporučí řešit problematiku izolační zeleně na rozhraní případných možných konfliktních hranicích ploch v rámci jednotlivých karet rozvojových lokalit a zpracovat následující cílená opatření:

Při zastavování ploch výroby v návaznosti na volnou krajinu je třeba dbát na vhodné zapojení ploch do krajiny prostřednictvím pásů izolační zeleně na rozhraní zastavitelného území a volné krajiny.

- Modrozelená infrastruktura

Všechna vedení technické infrastruktury a prvků modrozelené infrastruktury jako součást veřejně prospěšné infrastruktury jsou z hlediska jejich prostorové koordinace rovnocenná. Tomuto požadavku tedy nelze vyhovět. V kapitole 4.2 Technická infrastruktura (závazné textové části) je uvedeno, že v zastavěném území města se síť technické infrastruktury zpravidla umísťují do společných tras nebo do souběhu se stávajícími trasami technické a dopravní infrastruktury. Ve veřejných prostranstvích je nutné koordinovat všechny prvky zde umístované. Důležitým hlediskem při posuzování priorit jednotlivých součástí veřejných prostranství při jejich koordinaci je celkový pohled na provoz a fungování města. Při návrhu tras technické infrastruktury je důležité sdružování sítí do koridorů a jejich účelné prostorové uspořádání.

Pro všechny navržené trasy technické infrastruktury je závazné jejich směrové vedení. Upřesnění tras, polohy objektů a zařízení, určení místa napojení, způsobu technického provedení a vedení přípojných tras bude provedeno při zpracování podrobnější územně plánovací nebo projektové dokumentace, a to za podmínek obecně závazných právních předpisů.



MAGISTRÁT MĚSTA BRNA  
ODBOR ÚZEMNÍHO PLÁNOVÁNÍ  
A ROZVOJE



mmb1es773931b6

MAGISTRÁT MĚSTA BRNA  
Odbor územního plánování a rozv

Došlo: 23-06-2020

Č.j. MMB: 0265304

Příl:

## PODÁNÍ K NÁVRHU

### Návrh Územního plánu města Brna

<b>Podatel</b>				
<b>Typ subjektu:</b>	Fyzická osoba			
<b>Příjmení, jméno:</b>		<b>Datum narození:</b>		
<b>Adresa / sídlo:</b>				
<b>Kontakt:</b>	<b>Email:</b>		<b>Telefon:</b>	

<b>Přípomínka</b>	<b>Dostupné malé obchody</b> Návrh ÚPmB obsahuje začlenění maloobchodu do většiny stavebních ploch, zároveň maloobchod nedostatečně reguluje a v rozporu s deklarovanou koncepcí nepodporuje rozptýlenou síť dobře dostupných maloobchodů jako součást města krátkých vzdáleností. Navrhují proto, aby: <ul style="list-style-type: none"><li>• využití pro maloobchod v plochách pro bydlení (B), smíšených obytných (C) a v plochách komerční vybavenosti (W) bylo omezeno prodejní plochou do 400 m<sup>2</sup> a počtem parkovacích stání do 10,</li><li>• využití pro maloobchod v plochách smíšených obytných (C) a plochách komerční vybavenosti (W) bylo do 1.000 m<sup>2</sup> prodejní plochy a bylo podmíněno realizací v patrových objektech s polyfunkčním využitím a při současném integrování parkování o max. 30 parkovacích stáních,</li><li>• využití pro maloobchod v plochách veřejné vybavenosti (V), plochách výroby a skladování (P) a plochách lehké výroby (E) bylo podmíněně přípustné do 200 m<sup>2</sup> prodejní plochy, pokud není realizován v samostatném objektu.</li></ul>
-------------------	--

1

1

<b>Přípomínka</b>	<b>Podpora pěší a cyklo dopravy</b> ÚPmB nevyužívá dostatečně možnosti usnadnění výstavby cyklistické infrastruktury, a to mj. tím, že by požadoval napojení rozvojových lokalit na síť komunikací pro nemotorovou dopravu, klíčové cyklostezky vymezil jako veřejně prospěšné stavby či definoval místa a zařízení k bezpečnému parkování kol na klíčových přestupních uzlech. Navrhují proto, aby: <ul style="list-style-type: none"><li>• hlavním využitím ploch dopravní infrastruktury (D) bylo i využití pro pěší a cyklistickou dopravu,</li><li>• povinnou součástí navrhovaných pozemních komunikací definovaných jako sběrné byly stavebně oddělené koridory zvláště pro cyklistickou dopravu a pěší dopravu,</li><li>• všechny lokality s počtem reálných nebo očekávaných uživatelů nad 1.500 osob obsahovaly v kartě lokality podmínku stanovující, že výstavbu v lokalitě je možné zahájit až po vybudování dopravního propojení lokality se všemi sousedícími městskými částmi samostatnými cyklostezkami a chodníky, a to stavebně oddělenými od motorové dopravy a vedenými ve směrově i výškově nejpřímější stopě,</li><li>• grafická část ÚPmB 2.2 Souhrnný výkres dopravy obsahovala také síť páteřních cyklostezek (zejména těch sloužících k propojení jednotlivých městských částí s centrem města nebo jednotlivých městských částí mezi sebou), nikoliv pouze cyklotrasy,</li><li>• páteřní cyklostezky tam, kde jejich realizaci brání chybějící veřejný pozemek, byly vymezeny jako veřejně prospěšné stavby,</li><li>• u klíčových železničních stanic a konečných tramvaje (například žel. stanice a zastávky Brno hl.n., Slatina, Chrlice, Starý Lískovec, Řečkovice a Královo Pole, konečné tramvaje Obřany, Líšeň - Holzova, Kamechy, Bosonohy, Přízřenice) byla stanovena podmínka vybudování kapacitních míst a zařízení k bezpečnému odkládání jízdních kol (bike and ride) a tam, kde jejich realizaci brání chybějící veřejný pozemek, byly vymezeny jako veřejně prospěšné stavby.</li></ul>
-------------------	---

2

2

### Připomínka

#### Hospodaření s dešťovou vodou

Vsakováním dešťové vody všude tam, kde to je možné, můžeme docílit zdravějšího vodního režimu a zmenšení efektu tepelného ostrova.

Navrhují proto, aby:

- do obecných zásad odkanalizování bylo doplněno, že veškeré zastavitelné plochy a plochy přestaveb budou odkanalizovány oddílným systémem kanalizace a bude na nich důsledně vyžadováno hospodaření se srážkovými vodami následovně: srážkové vody budou buď zadržovány s následným sekundárním využitím anebo vsakovány na vlastním pozemku stavby nebo v jejím okolí; pouze pokud to podloží prokazatelně neumožňuje, mohou být dešťové vody vypouštěny do vodoteče nebo dešťové kanalizace, přičemž v těchto případech budou před vypouštěním brzděny v retenčních nádržích. Srážkové vody z veškerých zpevněných ploch veřejných prostranství budou vsakovány, pouze pokud to podloží prokazatelně neumožňuje, mohou být vypouštěny do vodoteče nebo dešťové kanalizace, přičemž v těchto případech budou před vypouštěním brzděny v retenčních nádržích.

3

3



## Připomínka

## Ochrana zeleně

Návrh ÚPmB vágně a nedostatečně stanovuje zastoupení zeleně v různých funkčních typech ploch. Také oslabuje ochranu malých, ale významných ploch zeleně ve stabilizovaných plochách tím, že je absorbuje do jiných funkčních typů ploch. Návrh ÚPmB nezajišťuje dostatečnou ochranu přírodně cenných území, ani dostatečné vytváření prostoru pro zeleň v nové zástavbě, a to včetně ochrany nových ploch k bydlení před zátěží ze sousedních ploch výroby a skladování.

Navrhují proto, aby:

- územní plán definoval koeficient zeleně (KZ), a to následovně:

Koeficient zeleně (KZ) udává poměr nezpevněné plochy osázené vegetací a umožňující vsakování dešťové vody na terénu vůči ploše pozemku. KZ je závazný jak pro disponibilní pozemek pro stavební záměr, tak pro celou jednotlivou funkční plochu. Do koeficientu lze jako nezpevněnou plochu osázenou vegetací náhradním způsobem započítat:

- 1/3 plochy osazených a funkčních vegetačních střech o mocnosti souvrství do 0,3 m,
- 1/2 plochy osazených a funkčních vegetačních střech o mocnosti souvrství nad 0,3 m,
- 80 % plochy osazených a funkčních vegetačních střech o mocnosti souvrství nad 1 m,
- plochu povrchu umožňujícího plohodnotné vsakování okolo vzrostlých stromů ve zpevněných plochách (mříž, půda, půda s mulčem; nikoli dlažba atp.),
- 5 m<sup>2</sup> za každý strom ve zpevněné ploše s malou korunou (druh/kultivar s celkovou výškou do 8 m v dospělosti) a dostatečným objemem prokořenitelného prostoru,
- 20 m<sup>2</sup> za každý strom ve zpevněné ploše se střední korunou (druh/kultivar s celkovou výškou do 15 m v dospělosti) a dostatečným objemem prokořenitelného prostoru,
- 40 m<sup>2</sup> za každý strom ve zpevněné ploše s velkou korunou (druh/kultivar s celkovou výškou nad 15 m v dospělosti) a dostatečným objemem prokořenitelného prostoru,
- 5 m<sup>2</sup> za každý běžný metr fasád upravených a využitých pro pnutí popínavých dřevin nebo treláží či pergol na ozeleněných střeších při zajištění dostatečného prokořenitelného prostoru pro dané dřeviny.

Náhradním způsobem je možné započtením nahradit pouze:

- 1/4 požadované plochy KZ v případě samostatně stojících rodinných domů,
- 1/2 požadované plochy KZ u ostatních staveb,
- celou požadovanou plochu pouze výjimečně ve stávající kompaktní blokové zástavbě ve stabilizovaných plochách tam, kde jiným způsobem prokazatelně není možné dosáhnout existujícího urbanistického charakteru (např. v zástavbě nároží bloků a v případě nerovnoměrné parcelace)

- koeficient zeleně byl pro jednotlivé struktury zástavby stanoven následovně:

- kompaktní: 0,3 pro stabilizované plochy a 0,5 pro zastavitelné plochy
- volná: 0,6
- rezidenční nízkopodlažní: 0,5
- areálová: 0,4
- omezená: 0,8
- plochy bez zástavby: 0,9

- plochy nad 2 000 m<sup>2</sup>, které byly definovány územním plánem z r. 1994 jako plochy zeleně (ZP či ZO) a které jsou v Návrhu ÚPmB součástí jiných typů ploch, byly vymezeny jako samostatné plochy městské zeleně (Z); jedná se např. o plochy kolem Komenského nám.

(Červeného kostela), alej na tř. Kpt. Jaroše, vnitroblok u mateřské školy Chodská 15 a desítky dalších zelených plácků, parčíků či vnitrobloků,

- byly v hlavním výkresu vymezeny plochy přírodní se způsobem využití podle § 16 vyhlášky č. 501/2006 Sb., o obecných požadavcích na využívání území, zejména biocentra, zvláště chráněná území, evropsky významné lokality a registrované významné krajinné prvky, a tím byla zajištěna jejich ochrana,

- v kartách lokalit, kde sousedí plochy pro výrobu (E - plochy lehké výroby, P - plochy výroby a skladování) a plochy pro bydlení (B - plochy bydlení, C - plochy smíšené obytné), byla doplněna podmínka předchozí či souběžné realizace pásu izolační zeleně (vzrostlé zeleně o pásu šířky min. 10 m nebo rozloze min. 20 % rozlohy plochy výroby) podél sousedících hranic těchto ploch,

- v obecných zásadách technické infrastruktury bylo stanoveno, že při návrhu tras technické infrastruktury budou sítě sdružovány do koridorů pro dosažení účelného prostorového uspořádání a vytvoření prostoru pro realizaci modrozelené infrastruktury v uličním profilu; a dále, že v územích, která nejsou v současné době plynifikována, mají ostatní vedení a prvky modrozelené infrastruktury prioritu před budováním nového nízkotlakého rozvodu plynu.

4

4



Připomínka

### Verejný prostor

V zájmu zvýšení využitelnosti veřejných prostranství pro pěší, cyklisty i zeleň by měl ÚPmB u novostaveb stanovit povinnost umístění odstavných stání mimo veřejná prostranství (tj. stání pro odstavení vozidla v době, kdy se nepoužívá). V oblastech s dobrou dostupností veřejnou dopravou je pak potřeba přizpůsobit minimální počet odstavných a parkovacích stání.

Navrhuji proto, aby v kap. 4.1 Dopravní infrastruktura bylo stanoveno, že:

- odstavná stání se v zastavitelných plochách a v případě novostaveb ve stabilizovaných plochách zřizují mimo veřejná prostranství a s výjimkou rodinných domů v podzemních podlažích budov,
- v místech dobré dostupnosti kolejové dopravy pěší docházkou (ve vzdálenosti do 150 metrů) se součinitel vlivu stupně automobilizace redukuje na poloviční hodnotu součinitele příslušného pásma.

V ..... dne .....

Podpis

Vyplněný formulář zašlete na níže uvedenou adresu:

**Magistrát města Brna, Odbor územního plánování a rozvoje, Kounicova 67, 601 67 Brno**

## **MMB/0265304/2020**

### **Připomínka č.1**

#### **Vyhodnocení připomínky:**

*Podatel požaduje, aby v plochách bydlení, smíšených obytných a komerční vybavenosti byla omezena velikost prodejní plochy na 400 m<sup>2</sup> a počet parkovacích míst na 10 stání. Při realizaci integrovaného parkování do 30 stání pak v rámci patrových objektů v plochách komerční vybavenosti a v plochách smíšených obytných podmíněn připustit až 1 000 m<sup>2</sup> prodejní plochy. V plochách veřejné vybavenosti, výroby a skladování a lehké výroby podmíněně připustit 200 m<sup>2</sup> prodejní plochy, pokud není maloobchod realizován v samostatném objektu. Mezi docházkovou vzdáleností maloobchodu a maximální velikostí prodejní plochy maloobchodu nelze spatřovat příčinnou souvislost. Stanovení maximální velikosti prodejní plochy nepředurčuje vzdálenost mezi jednotlivými prodejny. Snížení maximální velikosti prodejní plochy nezaručuje zlepšení časové dostupnosti maloobchodu. Pro dostupnost maloobchodu je proto podstatnější adekvátní rozmístění ploch s rozdílným způsobem využití, které umístění maloobchodu umožňují. Stanovení dané maximální velikosti prodejních ploch (a případné stanovení podmínek pro jejich umístění) je věcí odborného posouzení zpracovatele návrhu územního plánu, které vychází z reálií a odborné úvahy (viz např. plochy C). Obecně lze konstatovat, že požadavek na vyloučení maloobchodu s prodejní plochou větších než 400 resp. 1000 m<sup>2</sup> plochy nepřiměřeně zhoršuje podmínky pro vyváženou a rozmanitou síť maloobchodu, a to zejména pro ty skupiny zákazníků s rozdílnými vzorci nákupního chování, které prodejny většího plošného formátu preferují, což je v konečném důsledku v rozporu s koncepcí krátkých vzdáleností, na kterou je poukazováno. Požadavek na přísné omezení prodejní plochy nepřiměřeně snižuje potenciál k tomu určených ploch, tj. zejména ploch obytně smíšených (C) a ploch komerční vybavenosti (W). V neposlední řadě je také nutné nastavením regulativů sledovat požadavek zadání územního plánu na vytvoření široké škály možností a forem komerce v rovnoměrném zastoupení na území města.*

*Při hodnocení přísnosti regulativu určujícího maximální velikost prodejních ploch je nutné mít na zřeteli také ustanovení návrhu územního plánu, které stanoví, že „prodejní plochou se rozumí hrubá podlažní plocha maloobchodního zařízení, kde při prodeji zboží dochází ke kontaktu se zákazníkem (nikoli tedy sklady, komunikace, související administrativní plochy ani nezbytná příslušenství). Maloobchodním zařízením se pak v tomto kontextu rozumí jedna prodejna nebo soubor všech prodejen v rámci jednoho záměru nebo v rámci jednoho funkčně propojeného celku, popř. jako součást též plocha vně prodejny, navazující na budovu a sloužící k výše popsanému způsobu využití.“ Z výše uvedeného plyne, že je-li v rámci jednoho objektu umístováno více prodejních jednotek, jejich prodejní plochy se počítají. Nastavení regulativu příliš přísně by proto mělo za následek nemožnost umístění více (i relativně malých prodejních jednotek) v rámci jednoho záměru.*

*K připomínce lze také uvést, že počty parkovacích míst a stání jsou dány příslušnými předpisy a normami. Územnímu plánu nepřísluší jejich rozsah stanovovat. Jedná se o podrobnost nad rámec územního plánu.*

*U jednotlivých ploch s rozdílným způsobem využití lze, kromě výše uvedeného, doplnit následující:*

*V plochách smíšených obytných (C) je stanovena maximální velikost prodejní plochy 1 500 m<sup>2</sup>. Stanovení této hranice je řádně odůvodněno v Odůvodnění pro první veřejné projednání (str. 259), a to následovně: „Využití pro maloobchod v hlavním využití je omezeno prodejní plochou do 1500 m<sup>2</sup>; při projednání konceptu byla uvedena prodejní plocha do 1000 m<sup>2</sup>. Při změně velikosti výměry vycházel zpracovatel z nedávno provedeného průzkumu maloobchodního prodeje a z vlastního šetření prodejních ploch největších maloobchodních řetězců (zejména supermarketů a diskontní prodejny), ze kterých je zřejmé, že průměrná*

velikost standardních typických prodejen maloobchodu se sice v průměru pohybuje v rozmezí 800-1200 m<sup>2</sup>, ovšem v hustě obydlených oblastech prodejny klasických maloobchodních řetězců dosahují prodejní plochy 1500 m<sup>2</sup>. Údaj byl tedy změněn v souladu se zjištěními z reality. "Maloobchod nad 1500 m<sup>2</sup> (avšak do 5000 m<sup>2</sup>) prodejní plochy lze realizovat pouze v patrových objektech při současném integrování parkování v objektu a jiné využití, pokud je zachována polyfunkčnost v ploše a využití je slučitelné s využitím navazujícího území.

V návrhu ÚPmB také byla stanovena na základě průzkumu zpracovatele maximální přípustná prodejní plocha maloobchodu 1 500 m<sup>2</sup> v plochách bydlení (B). Při projednávání návrhu ÚPmB projevila veřejnost obavu z neúměrně rozsáhlých prodejen při nevhodné lokalizaci. Tvůrci územního plánu námitkám vyšli vstříc, s tím, že prodejní plocha bude snížena na 1 000 m<sup>2</sup> a pro větší prodejnu (do 1500 m<sup>2</sup>) je třeba doložit vhodnost situačního řešení podle okolností v území. Pro ověření stanoveného údaje lze použít řetězce Lidl, Albert, Billa a Penny typu supermarket, jejichž průměrná prodejní plocha je asi 900 m<sup>2</sup> (rozptyl velikosti jednotlivých prodejen je přitom ovšem značný, pohybuje se od 500 m<sup>2</sup> až po 2 000 m<sup>2</sup>). Prodejní plocha tvoří velkou většinu (odborným odhadem cca 80 %), celkové výměry objektu. Stanovená velikost 1 000 m<sup>2</sup> prodejní plochy tak odpovídá běžným supermarketům výše uvedených řetězců, neznemožňuje tedy realizaci běžného občanského vybavení v území; větší provozovny je pak třeba prověřit podle okolností v území. Připomínce je tedy v tomto bodě částečně vyhověno.

Pro plochy komerční (W) lze uvést, že pokud by byla snížena velikost prodejní plochy na velikost uvedenou v podání (tj. 400 resp. 1000 m<sup>2</sup>), nesplňovala by tyto podmínky řada z již existujících maloobchodních prodejen, které tvoří základ maloobchodní sítě, nacházejících se ve stabilizovaných plochách. Plochy komerční vybavenosti by při restriktivním stanovení maximální velikosti prodejní plochy nemohly plnit svoji předpokládanou funkci.

V podmínkách využití plochy veřejné vybavenosti (V) není maloobchod výslovně uveden. Lze jej však řadit mezi přípustné využití, které je definováno jako „využití související, podmiňující nebo využití sloužící záměrům hlavnímu využití“. Z tohoto lze vyvozovat, že případné maloobchodní využití, ačkoliv není jeho rozsah vyjádřen plošně, musí být pouze takového rozsahu, který odpovídá potřebám daného hlavního využití. Pro úplnost lze uvést, že v ploše veřejné vybavenosti (V) je taktéž možné, avšak až po naplnění hlavní funkce, umisťovat jiné funkční využití.

V plochách lehké výroby (E) odůvodnění výslovně stanovuje, že „regulativ směřuje k zachování smyslu uvedených ploch: plochy by měly mít charakter primárně produkční a skladovací a neměly by být vytěžovány pro čistě maloobchodní záměry. Ilustrativně popsáno, např. běžná provozovna typizovaného maloobchodu (Lidl, Billa, Albert apod.) by zde neměla být samostatně přípustná, zatímco např. sklad sanitárního zařízení a obkládacích materiálů ve spojení s prodejnou či předváděcími místnostmi pro zákazníky typově odpovídá záměrům plochy E.“ Jedná o specifický druh prodeje, u kterého se nepředpokládá, že bude vytvářet síť základní dostupnosti maloobchodu. Vzhledem k charakteru plochy, omezování velikosti prodejní plochy není vhodným nástrojem regulace.

Plochy výroby a skladování (P) nejsou určeny pro klasický maloobchodní prodej. Vzhledem k charakteru plochy, omezování velikosti prodejní plochy není vhodným nástrojem regulace.

## **Připomínka č.2**

### **Vyhodnocení připomínky:**

V rámci podání je uveden názor podatele, že návrh ÚPmB nevyužívá dostatečně možnosti usnadnění výstavby cyklistické infrastruktury, požaduje vymezení „klíčových cyklostezek“ jako veřejně prospěšné stavby a definoval místa pro bezpečné parkování kol na „klíčových přestupních uzlech“.



Úkolem územního plánu je vytvářet územní podmínky pro možnost umístění záměrů, nikoliv zajistit „bezproblémovou“ realizaci všech záměrů a znát podrobné technické provedení jednotlivých úseků. Obecně územní plán stanovuje základní koncepci rozvoje území obce, ochrany jeho hodnot, jeho plošného a prostorového uspořádání, uspořádání krajiny a koncepci veřejné infrastruktury a stanovuje podmínky pro využití území. Nový Územní plán města Brna (ÚPmB) pracuje s méně podrobným měřítkem hlavního výkresu 1:10 000, než tomu je u současného (1:5000).

K požadavku na zařazení cyklistické dopravy do hlavního využití ploch dopravní infrastruktury uvádíme:

Pro dokladování transparentnosti procesu vyhodnocení podání je uvedeno také mezitimní vyhodnocení připomínky z r. 2020:

Požadavku nebylo v roce 2020 vyhověno, protože: „V rámci stanovení podmínek využití ploch v kap. 6.2. a kap. 6.3.3.10 závazné textové části je umožněno umístění cyklistické infrastruktury ve všech plochách s rozdílným způsobem využití, přičemž v plochách dopravní infrastruktury D je jejich umístění přípustné.

Požadavek na zařazení pěší a cyklistické dopravy do hlavního využití ploch dopravní infrastruktury D, jehož součástí jsou především komunikace vyššího dopravního významu tvořící páteř základního komunikačního systému, neodpovídá charakteru a způsobu vymezení ploch s rozdílným způsobem využití. Toto je primárně umožněno v plochách veřejných prostranství, které slouží obsluze ploch dopravní a technickou infrastrukturou za současného umožnění průchodu a pohybu obyvatel, tedy v rámci této plochy s rozdílným způsobem využití je cyklistická infrastruktura součástí hlavního využití.

Jelikož však v rámci stanoviska dotčeného orgánu byla uplatněna podmínka k vedení cyklistické dopravy v souběhu s komunikacemi, bude v této souvislosti zpřesněna a doplněna výroková část i odůvodnění návrhu řešení. V této souvislosti je možné prověřit případnou úpravu znění podmínek využití ploch s rozdílným způsobem využití.“

Konečné vyhodnocení připomínky se vztahuje k výslednému řešení Návrhu nového ÚPmB: V rámci zpřesnění kap. 4.1 Dopravní infrastruktura a stanovení podmínek využití ploch v kap. 6.2. a kap. 6.3.3.10 závazné textové části je umožněno umístění pěší a cyklistické infrastruktury ve všech plochách s rozdílným způsobem využití, přičemž v plochách dopravní infrastruktury D je jejich umístění přípustné i jako hlavní využití.

Tímto je požadavek zohledněn.

Další jednotlivě uvedené požadavky jsou nad rámec podrobnosti zpracování územního plánu a níže uvádíme:

Ke stanovení podmínky povinné segregace pěší a cyklistické dopravy podél sběrných komunikací a zahájení výstavby až po dobudování propojení lokality se všemi sousedními městskými částmi samostatnými stezkami a chodníky uvádíme, že je tímto již předjímano konkrétní technické řešení vlastní realizace, aniž by byla ve všech skutečnostech známa reálná možnost v území, a ne vždy je možné z hlediska různých omezení a limitů tyto podmínky naplnit. Současně jakýkoliv záměr musí splňovat platné právní předpisy a normy.

V rámci územního plánu jsou vytvářeny územní podmínky pro možnost vedení v rámci ploch nebo koridorů. To, jakým způsobem bude možné uliční prostor uspořádat, případně propojení trasovat je předmětem dalších podrobnějších stupňů projektové dokumentace a podmínek vlastníka komunikace. Podrobnost měřítka zpracování výkresu 2.2 Souhrnný výkres dopravy neumožňuje grafické zobrazení požadavku zobrazení oddělených koridorů cyklistických a pěších tras.

Z tohoto důvodu nelze této podmínce z hlediska podrobnosti zpracování územně plánovací dokumentace vyhovět.

Z hlediska požadavku na zakreslení dalších cyklotras uvádíme, že v rámci cyklistické dopravy byl zvolen obecnější přístup.

Ve výkresu 2.2. Souhrnný výkres dopravy jsou vyznačeny „vybrané samostatné cyklotrasy“, kterými jsou zpřesněny záměry ze Zásad územního rozvoje Jihomoravského kraje. Ve výkresu odůvodnění O.6 Cyklistická doprava – schéma jsou k výše uvedenému jevu navíc vyznačeny

„vybrané pouliční cyklotrasy“, které naznačují možná vybraná propojení území města, která však již nejsou závazná a je možné je operativně upravovat nebo dále doplňovat.

Grafické předurčení cyklotras by se v rámci přípravy záměrů mohlo ukázat jako omezující v případě potřeby úpravy vedení trasy; odlišné řešení by mohlo vést ke změně územního plánu a tím neúměrnému prodloužení přípravy záměrů.

Z dlouhodobých zkušeností se toto ukázalo jako nevhodné a z tohoto důvodu bylo přistoupeno k vymezení koridorů zajišťujících návaznost na koridory dle textové části nadřazené územně plánovací dokumentace (Zásad územního rozvoje Jihomoravského kraje), které jsou územním plánem zpřesněny. Všem ostatním trasám je obecně umožněno jejich umístění ve všech plochách s rozdílným způsobem využití v rámci obecných podmínek využití území. Z tohoto důvodu nelze požadavku vyhovět.

Z hlediska požadavku vymezení „páteřních“ cyklistických stezek jako veřejně prospěšné stavby je nutno uvést, že nám v současné době není znám komplexní průběh všech cyklotras a cyklostezek na správním území města a z tohoto důvodu není možné vymezit přesný průmět všech záměrů. Současně byl z hlediska přípravy zvolen obecnější přístup, aby jakýkoliv nový záměr nevyžadoval změnu územního plánu. Z tohoto důvodu nelze požadavku vyhovět.

Pokud se jedná o požadavek na vybudování kapacitních míst a zařízení k bezpečnému odkládání kol u „klíčových železničních stanic a konečných tramvají“ či parkoviště pro kola, jedná se o záměry nad podrobnost územního plánu, jejich umístění je obecně přípustné v rámci doplňujícího nebo souvisejícího využití ve všech plochách s rozdílným způsobem využití a není nutné pro ně předjímat umístění a vymezení, potažmo vymezovat plochu jako veřejně prospěšnou stavbu. Pokud není znám konkrétní projekt, nelze s přesností stanovit dotčené pozemky, a tedy i vymezit jako veřejně prospěšné stavby. Z tohoto důvodu nelze požadavku vyhovět.

### **Připomínka č.3**

#### **Vyhodnocení připomínky:**

V závazné části ÚPmB je uvedeno, že veškeré zastavitelné plochy a plochy přestaveb budou odkanalizovány oddílným systémem kanalizace a bude na nich důsledně vyžadováno hospodaření se srážkovými vodami. Tento požadavek již ukládá v současné době platná legislativa - zákon o vodách (254/2001 Sb.) a vyhl. 501/2006 Sb. (§ 20, odst. 5c). Dále je kladen důraz na tzv. modrozelenou infrastrukturu, která má zlepšit i mikroklimatické podmínky ve městě.

### **Připomínka č.4**

#### **Vyhodnocení připomínky:**

- Zastoupení zeleně v různých typech ploch

Zastoupení zeleně v plochách s rozdílným způsobem využití je v návrhu nového ÚPmB řešeno stanovením povinného minimálního plošného zastoupení zeleně na rostlém terénu v plochách bydlení, v plochách smíšených obytných, v plochách rekreace, a v plochách zahrádek pro disponibilní pozemky stavebního záměru a pro plochu současně (od podmínky splnit zastoupení současně i pro funkční plochu bude upuštěno).

Pořizovatel bude také požadovat stanovit toto zastoupení v podmínkách využití území i pro plochu komerční vybavenosti - W. V případě ploch výroby a skladování (P) a lehké výroby (E) bude požadavek na minimální zastoupení zeleně doplněn do karet rozvojových lokalit těchto ploch.

Vámi navrhované řešení koeficientů zeleně se nejví účelné z následujících důvodů:

Územní plán má stanovit základní koncepci rozvoje území obce, ochranu jeho hodnot, jeho plošného a prostorového uspořádání (tj. urbanistickou koncepci), uspořádání krajiny a koncepci veřejné infrastruktury, vymezit zastavěné území, plochy a koridory, zejména zastavitelné plochy a plochy přestavby, veřejně prospěšné stavby a veřejně prospěšná opatření a územní rezervy. A stanovit podmínky pro využívání těchto ploch a koridorů. Posláním územních plánů je stanovit pravidla udržitelného rozvoje a využívání území, nikoliv regulace jednotlivých pozemků. Územní plán nesmí obsahovat podrobnosti náležejícím svým

obsahem regulačního plánu nebo územním rozhodnutím. Lze pořídit územní plán s těmito regulačními prvky, ale tato skutečnost musí být v rozhodnutí zastupitelstva o pořízení nebo zadání územního plánu výslovně uvedena.

Regulace v podrobnosti na jednotlivé druhy vegetačních prvků, kultivar, či materiálové provedení povrchů jednotlivých vegetačních prvků není v podrobnosti, která náleží územnímu plánu. Problematické se jeví aplikování tohoto principu v praxi, při posuzování záměru při vydání závazného stanoviska orgánu územního plánování a také následný monitoring těchto podmínek.

Návrh nového územního plánu navrhuje odlišnou koncepci, která však také stanovuje podíl nezastavěné plochy ve vztahu k celkové ploše pozemku, rostlého terénu umožňující vsak dešťové vody. Minimální plošné zastoupení zeleně na terénu není nutné dodržet pouze v odůvodněných případech.

Pořizovatel však udělí pokyn problematiku stanovení minimálního plošného zastoupení zeleně prověřit a upravit.

- Ochrana zeleně v jiných plochách s RZV

Z důvodů zvoleného měřítka výkresů a podrobnosti Územního plánu byla stanovena minimální velikost plochy RZV na 0,5 ha (5 000 m<sup>2</sup>) a v níže definovaných případech na 0,2 ha (2 000 m<sup>2</sup>) v souladu s ustanovením § 3 odst. 1 vyhlášky č. 501/2006 Sb. Ve výjimečných případech, pokud si to vymezení a koncepce Územního plánu vyžaduje, jsou zobrazované plochy RZV menší. Takto zvolená velikost ploch RZV vychází z principu koncepce a měřítka výkresů, kde kresba nemůže zachycovat nepřiměřený detail. Pokud existují pozemky stejného účelu využití, ale tvoří plochu podměrečnou, tj. menší než 0,5 ha, jsou zpravidla agregovány do jiných ploch RZV s jiným využitím. Tato skutečnost vychází také z projednaného konceptu územního plánu. V textové části odůvodnění je uvedeno, že plochami, které jsou vymezené ve velikosti 0,2-0,5 ha jsou plochy městské a krajinné zeleně, zvláště pak pro plochy městské zeleně uvedené ve Vyhlášce o zeleni města Brna (Nejvýznamnější plochy městské zeleně).

Pořizovatel je názoru, že vzhledem k výše uvedenému je agregovaná zeleň v rámci jiných ploch nedostatečně chráněna ve vztahu k umístování záměrů, udělí tedy pokyn doplnit obecný regulativ, který tuto skutečnost ošetří. Dále jsou uděleny pokyny na základě připomínek a námitek k návrhu ÚPmB konkrétní plochy zeleně z aktuálně platného ÚPmB vymežit, pokud budou graficky čitelné v měřítku hlavního výkresu.

- Vymezení ploch přírodních

Hlavní výkres návrhu nového územního plánu obsahuje grafické vyznačení prvků systému ÚSES (biokoridory a biocentra) a současně také vymezené plochy přírodní (plochy lesní a plochy krajinné zeleně).

Zvláště chráněná území, Evropsky významné lokality a registrované významné krajinné prvky jsou pro potřeby územního plánování obsaženy jako limit využití území (od poskytovatelů údajů) v územně analytických podkladech. Jejich přímá ochrana vyplývá z jiné legislativy, především zákona č. 114/1992 Sb. o ochraně přírody a krajiny. Nebudou tedy závazně vymezeny v hlavním výkrese, ale obsaženy jsou ve výkrese koordinačním (M1:10 000, grafická část odůvodnění).

- Předepsání izolační zeleně

V dokumentu Vyhodnocení vlivu na udržitelný rozvoj území je v kapitole A.VII.12 Kumulativní a synergické vlivy uvedeno:

V této souvislosti nebylo identifikováno synergické resp. kumulativní spolupůsobení vymezených rozvojových zón s územním soustředěním ploch výroby vůči plochám bydlení v souvisejícím území z důvodů vhodného zasazení ploch průmyslu v jednotlivých případech z hlediska vzdáleností k chráněným objektům, možnostem dopravního napojení ploch výroby a vhodného členění funkcí v území umožňujícího odclonění rezidenčních zón od zón výrobních plochami s možnostmi umístění jiné než rezidenční zástavby např. plochy smíšené, veřejná prostranství, izolační zeleň nebo občanská vybavenost. Zároveň návrh ÚP stanovuje regulativy využití ploch průmyslové výroby a lehké výroby tak, aby tyto nepredisponovaly negativní vliv působící na vlastní vymezenou plochu. Umístované záměry je třeba prověřit jednotlivě v rámci navazujících fází projektové přípravy.



*Pořizovatel doporučí řešit problematiku izolační zeleně na rozhraní případných možných konfliktních hranicích ploch v rámci jednotlivých karet rozvojových lokalit a zpracovat následující cílená opatření:*

*Při zastavování ploch výroby v návaznosti na volnou krajinu je třeba dbát na vhodné zapojení ploch do krajiny prostřednictvím pásů izolační zeleně na rozhraní zastavitelného území a volné krajiny.*

*- Modrozelená infrastruktura*

*Všechna vedení technické infrastruktury a prvků modrozelené infrastruktury jako součást veřejně prospěšné infrastruktury jsou z hlediska jejich prostorové koordinace rovnocenná. Tomuto požadavku tedy nelze vyhovět. V kapitole 4.2 Technická infrastruktura (závazné textové části) je uvedeno, že v zastavěném území města se síť technické infrastruktury zpravidla umísťují do společných tras nebo do souběhu se stávajícími trasami technické a dopravní infrastruktury. Ve veřejných prostranstvích je nutné koordinovat všechny prvky zde umísťované. Důležitým hlediskem při posuzování priorit jednotlivých součástí veřejných prostranství při jejich koordinaci je celkový pohled na provoz a fungování města. Při návrhu tras technické infrastruktury je důležité sdružování sítí do koridorů a jejich účelné prostorové uspořádání.*

*Pro všechny navržené trasy technické infrastruktury je závazné jejich směrové vedení. Upřesnění tras, polohy objektů a zařízení, určení místa napojení, způsobu technického provedení a vedení přípojných tras bude provedeno při zpracování podrobnější územně plánovací nebo projektové dokumentace, a to za podmínek obecně závazných právních předpisů.*

## **Připomínka č.5**

### **Vyhodnocení připomínky:**

*Řešení dopravy v klidu v návrhu územního plánu vychází z příslušných právních předpisů (viz kap. 5.8.1.1. textové části odůvodnění). Vyhláška č. 501/2006 Sb., provádějící stavební zákon stanoví, že pro každou stavbu je nutno vybudovat parkovací a odstavná stání v počtu dle ČSN 73 6110, kap. 14.1). která stanoví vzorec, do nějž jako významný (ovšem nikoli jediný) parametr vstupuje součinitel vlivu stupně automobilizace, přičemž tento má být dle ČSN 73 6110 převzat z územně plánovací dokumentace. Tento územní plán tedy cílový koeficient vlivu stupně automobilizace stanoví, a to rozdílně podle části města, kdy nižší hodnota (tedy nižší požadovaný minimální počet parkovacích a odstavných stání) je stanovena pro lokality uvnitř Velkého městského okruhu s nežádoucím zavlékáním vyššího počtu automobilů. Tři pásma uvnitř VMO jsou zvolena z potřeby odlišit zvláštní charakter historického jádra města a zmenšit rozdíl koeficientu na administrativně určené hranici. Hranice pásem jsou určeny dle možností významnou ulicí, resp. komunikací, v případě její absence zelenými plochami oddělovacími části města. Zásadně hranice nevede plochami pro výstavbu budov, a to pro zamezení sporů při přesahu stavebního záměru do více pásem. Stávající ČSN 73 6110 stanoví, že ve výpočtu se jako nejmenší hodnota součinitel vlivu stupně automobilizace použije 1,0 (400 aut na 1000 obyvatel) – toto spodní omezení nelze s ohledem na aktuální trendy v náhledu na parkování považovat za dlouhodobě udržitelné a lze předpokládat, že bude v blízké době výrazně sníženo.*

3005

MAGISTRÁT MĚSTA BRNA  
ODBOR ÚZEMNÍHO PLÁNOVÁNÍ  
A ROZVOJE

mmb1es773931b9

Došlo: 23-06-2020

Č.j. MMB: 0265308

Příl.: .....

## PODÁNÍ K NÁVRHU

## Návrh Územního plánu města Brna

<b>Podatel</b>	
<b>Typ subjektu:</b>	Fyzická osoba
<b>Příjmení, jméno:</b>	<b>Datum narození:</b>
<b>Adresa / sídlo:</b>	
<b>Kontakt:</b>	<b>Email:</b> <b>Telefon:</b>

<b>Přípomínka</b>	<p><b>Dostupné malé obchody</b></p> <p>Návrh ÚPmB obsahuje začlenění maloobchodu do většiny stavebních ploch, zároveň maloobchod nedostatečně reguluje a v rozporu s deklarovanou koncepcí nepodporuje rozptýlenou síť dobře dostupných maloobchodů jako součást města krátkých vzdáleností. Navrhují proto, aby:</p> <ul style="list-style-type: none"> <li>• využití pro maloobchod v plochách pro bydlení (B), smíšených obytných (C) a v plochách komerční vybavenosti (W) bylo omezeno prodejní plochou do 400 m<sup>2</sup> a počtem parkovacích stání do 10,</li> <li>• využití pro maloobchod v plochách smíšených obytných (C) a plochách komerční vybavenosti (W) bylo do 1.000 m<sup>2</sup> prodejní plochy a bylo podmíněno realizací v patrových objektech s polyfunkčním využitím a při současném integrování parkování o max. 30 parkovacích stáních,</li> <li>• využití pro maloobchod v plochách veřejné vybavenosti (V), plochách výroby a skladování (P) a plochách lehké výroby (E) bylo podmíněně přípustné do 200 m<sup>2</sup> prodejní plochy, pokud není realizován v samostatném objektu.</li> </ul>
<b>Přípomínka</b>	<p><b>Podpora pěší a cyklo dopravy</b></p> <p>ÚPmB nevyužívá dostatečně možnosti usnadnění výstavby cyklistické infrastruktury, a to mj. tím, že by požadoval napojení rozvojových lokalit na síť komunikací pro nemotorovou dopravu, klíčové cyklostezky vymezil jako veřejně prospěšné stavby či definoval místa a zařízení k bezpečnému parkování kol na klíčových přestupních uzlech. Navrhují proto, aby:</p> <ul style="list-style-type: none"> <li>• hlavním využitím ploch dopravní infrastruktury (D) bylo i využití pro pěší a cyklistickou dopravu,</li> <li>• povinnou součástí navrhovaných pozemních komunikací definovaných jako sběrné byly stavebně oddělené koridory zvláště pro cyklistickou dopravu a pěší dopravu,</li> <li>• všechny lokality s počtem reálných nebo očekávaných uživatelů nad 1.500 osob obsahovaly v kartě lokality podmínku stanovující, že výstavbu v lokalitě je možné zahájit až po vybudování dopravního propojení lokality se všemi sousedícími městskými částmi samostatnými cyklostezkami a chodníky, a to stavebně oddělenými od motorové dopravy a vedenými ve směrově i výškově nepřímější stopě,</li> <li>• grafická část ÚPmB 2.2 Souhrnný výkres dopravy obsahovala také síť páteřních cyklostezek (zejména těch sloužících k propojení jednotlivých městských částí s centrem města nebo jednotlivých městských částí mezi sebou), nikoliv pouze cyklotrasy,</li> <li>• páteřní cyklostezky tam, kde jejich realizaci brání chybějící veřejný pozemek, byly vymezeny jako veřejně prospěšné stavby,</li> <li>• u klíčových železničních stanic a konečných tramvaje (například žel. stanice a zastávky Brno hl.n., Slatina, Chrlice, Starý Lískovec, Řečkovice a Královo Pole, konečné tramvaje Obřany, Líšeň – Holzova, Kamechy, Bosonohy, Přízřenice) byla stanovena podmínka vybudování kapacitních míst a zařízení k bezpečnému odkládání jízdních kol (bike and ride) a tam, kde jejich realizaci brání chybějící veřejný pozemek, byly vymezeny jako veřejně prospěšné stavby.</li> </ul>

### Připomínka

#### Hospodaření s dešťovou vodou

Vsakováním dešťové vody všude tam, kde to je možné, můžeme docílit zdravějšího vodního režimu a zmenšení efektu tepelného ostrova.

Navrhují proto, aby:

- do obecných zásad odkanalizování bylo doplněno, že veškeré zastavitelné plochy a plochy přestaveb budou odkanalizovány oddílným systémem kanalizace a bude na nich důsledně vyžadováno hospodaření se srážkovými vodami následovně: srážkové vody budou buď zadržovány s následným sekundárním využitím anebo vsakovány na vlastním pozemku stavby nebo v jejím okolí; pouze pokud to podloží prokazatelně neumožňuje, mohou být dešťové vody vypouštěny do vodoteče nebo dešťové kanalizace, přičemž v těchto případech budou před vypouštěním brzděny v retenčních nádržích. Srážkové vody z veškerých zpevněných ploch veřejných prostranství budou vsakovány, pouze pokud to podloží prokazatelně neumožňuje, mohou být vypouštěny do vodoteče nebo dešťové kanalizace, přičemž v těchto případech budou před vypouštěním brzděny v retenčních nádržích.

3

3



Návrh ÚPmB vágně a nedostatečně stanovuje zastoupení zeleně v různých funkčních typech ploch. Také oslabuje ochranu malých, ale významných ploch zeleně ve stabilizovaných plochách tím, že je absorbuje do jiných funkčních typů ploch. Návrh ÚPmB nezajišťuje dostatečnou ochranu přírodně cenných území, ani dostatečné vytváření prostoru pro zeleň v nové zástavbě, a to včetně ochrany nových ploch k bydlení před zátěží ze sousedních ploch výroby a skladování.

Navrhují proto, aby:

- územní plán definoval koeficient zeleně (KZ), a to následovně:

Koeficient zeleně (KZ) udává poměr nezpevněné plochy osázené vegetací a umožňující vsakování dešťové vody na terénu vůči ploše pozemku. KZ je závazný jak pro disponibilní pozemek pro stavební záměr, tak pro celou jednotlivou funkční plochu. Do koeficientu lze jako nezpevněnou plochu osázenou vegetací náhradním způsobem započítat:

- 1/3 plochy osazených a funkčních vegetačních střech o mocnosti souvrství do 0,3 m,
- 1/2 plochy osazených a funkčních vegetačních střech o mocnosti souvrství nad 0,3 m,
- 80 % plochy osazených a funkčních vegetačních střech o mocnosti souvrství nad 1 m,
- plochu povrchu umožňujícího plnohodnotné vsakování okolo vzrostlých stromů ve zpevněných plochách (mříž, půda, půda s mulčem; nikoli dlažba atp.),
- 5 m<sup>2</sup> za každý strom ve zpevněné ploše s malou korunou (druh/kultivar s celkovou výškou do 8 m v dospělosti) a dostatečným objemem prokořenitelného prostoru,
- 20 m<sup>2</sup> za každý strom ve zpevněné ploše se střední korunou (druh/kultivar s celkovou výškou do 15 m v dospělosti) a dostatečným objemem prokořenitelného prostoru,
- 40 m<sup>2</sup> za každý strom ve zpevněné ploše s velkou korunou (druh/kultivar s celkovou výškou nad 15 m v dospělosti) a dostatečným objemem prokořenitelného prostoru,
- 5 m<sup>2</sup> za každý běžný metr fasád upravených a využitých pro pnutí popínavých dřevin nebo treláží či pergol na ozeleněných střechách při zajištění dostatečného prokořenitelného prostoru pro dané dřeviny.

Náhradním způsobem je možné započtením nahradit pouze:

- 1/4 požadované plochy KZ v případě samostatně stojících rodinných domů,
- 1/2 požadované plochy KZ u ostatních staveb,
- celou požadovanou plochu pouze výjimečně ve stávající kompaktní blokové zástavbě ve stabilizovaných plochách tam, kde jiným způsobem prokazatelně není možné dosáhnout existujícího urbanistického charakteru (např. v zástavbě nároží bloků a v případě nerovnoměrné parcelace)

- koeficient zeleně byl pro jednotlivé struktury zástavby stanoven následovně:

- kompaktní: 0,3 pro stabilizované plochy a 0,5 pro zastavitelné plochy
- volná: 0,6
- rezidenční nízkopodlažní: 0,5
- areálová: 0,4
- omezená: 0,8
- plochy bez zástavby: 0,9

- plochy nad 2 000 m<sup>2</sup>, které byly definovány územním plánem z r. 1994 jako plochy zeleně (ZP či ZO) a které jsou v Návrhu ÚPmB součástí jiných typů ploch, byly vymezeny jako samostatné plochy městské zeleně (Z); jedná se např. o plochy kolem Komenského nám. (Červeného kostela), alej na tř. Jaroše, vnitroblok u mateřské školy Chodská 15 a desítky dalších zelených plácků, parčíků či vnitrobloků,

- byly v hlavním výkresu vymezeny plochy přírodní se způsobem využití podle § 16 vyhlášky č. 501/2006 Sb., o obecných požadavcích na využívání území, zejména biocentra, zvláště chráněná území, evropsky významné lokality a registrované významné krajinné prvky, a tím byla zajištěna jejich ochrana,

- v kartách lokalit, kde sousedí plochy pro výrobu (E – plochy lehké výroby, P – plochy výroby a skladování) a plochy pro bydlení (B – plochy bydlení, C – plochy smíšené obytné), byla doplněna podmínka předchozí či souběžné realizace pásu izolační zeleně (vzrostlé zeleně o pásu šířky min. 10 m nebo rozloze min. 20 % rozlohy plochy výroby) podél sousedících hranic těchto ploch,

- v obecných zásadách technické infrastruktury bylo stanoveno, že při návrhu tras technické infrastruktury budou sítě sdružovány do koridorů pro dosažení účelného prostorového uspořádání a vytvoření prostoru pro realizaci modrozelené infrastruktury v uličním profilu; a dále, že v územích, která nejsou v současné době plynifikována, mají ostatní vedení a prvky modrozelené infrastruktury prioritu před budováním nového nízkotlakého rozvodu plynu.

Připomínka

**Verejný prostor**

V zájmu zvýšení využitelnosti veřejných prostranství pro pěší, cyklisty i zeleň by měl ÚPmB u novostaveb stanovit povinnost umístění odstavných stání mimo veřejná prostranství (tj. stání pro odstavení vozidla v době, kdy se nepoužívá). V oblastech s dobrou dostupností veřejnou dopravou je pak potřeba přizpůsobit minimální počet odstavných a parkovacích stání.

Navrhuji proto, aby v kap. 4.1 Dopravní infrastruktura bylo stanoveno, že:

- odstavná stání se v zastavitelných plochách a v případě novostaveb ve stabilizovaných plochách zřizují mimo veřejná prostranství a s výjimkou rodinných domů v podzemních podlažích budov,
- v místech dobré dostupnosti kolejové dopravy pěší docházkou (ve vzdálenosti do 150 metrů) se součinitel vlivu stupně automobilizace redukuje na poloviční hodnotu součinitele příslušného pásma.

V ..... dne .....

Podpis

Vyplněný formulář zašlete na níže uvedenou adresu:

**Magistrát města Brna, Odbor územního plánování a rozvoje, Kounicova 67, 601 67 Brno**



## **MMB/0265308/2020**

### **Připomínka č.1**

#### **Vyhodnocení připomínky:**

*Podatel požaduje, aby v plochách bydlení, smíšených obytných a komerční vybavenosti byla omezena velikost prodejní plochy na 400 m<sup>2</sup> a počet parkovacích míst na 10 stání. Při realizaci integrovaného parkování do 30 stání pak v rámci patrových objektů v plochách komerční vybavenosti a v plochách smíšených obytných podmíněn připustit až 1 000 m<sup>2</sup> prodejní plochy. V plochách veřejné vybavenosti, výroby a skladování a lehké výroby podmíněně připustit 200 m<sup>2</sup> prodejní plochy, pokud není maloobchod realizován v samostatném objektu. Mezi docházkovou vzdáleností maloobchodu a maximální velikostí prodejní plochy maloobchodu nelze spatřovat příčinnou souvislost. Stanovení maximální velikosti prodejní plochy nepředurčuje vzdálenost mezi jednotlivými prodejny. Snížení maximální velikosti prodejní plochy nezaručuje zlepšení časové dostupnosti maloobchodu. Pro dostupnost maloobchodu je proto podstatnější adekvátní rozmístění ploch s rozdílným způsobem využití, které umístění maloobchodu umožňují. Stanovení dané maximální velikosti prodejních ploch (a případné stanovení podmínek pro jejich umístění) je věcí odborného posouzení zpracovatele návrhu územního plánu, které vychází z reálií a odborné úvahy (viz např. plochy C). Obecně lze konstatovat, že požadavek na vyloučení maloobchodu s prodejní plochou větších než 400 resp. 1000 m<sup>2</sup> plochy nepřiměřeně zhoršuje podmínky pro vyváženou a rozmanitou síť maloobchodu, a to zejména pro ty skupiny zákazníků s rozdílnými vzorci nákupního chování, které prodejny většího plošného formátu preferují, což je v konečném důsledku v rozporu s koncepcí krátkých vzdáleností, na kterou je poukazováno. Požadavek na přísné omezení prodejní plochy nepřiměřeně snižuje potenciál k tomu určených ploch, tj. zejména ploch obytně smíšených (C) a ploch komerční vybavenosti (W). V neposlední řadě je také nutné nastavením regulativů sledovat požadavek zadání územního plánu na vytvoření široké škály možností a forem komerce v rovnoměrném zastoupení na území města.*

*Při hodnocení přísnosti regulativu určujícího maximální velikost prodejních ploch je nutné mít na zřeteli také ustanovení návrhu územního plánu, které stanoví, že „prodejní plochou se rozumí hrubá podlažní plocha maloobchodního zařízení, kde při prodeji zboží dochází ke kontaktu se zákazníkem (nikoli tedy sklady, komunikace, související administrativní plochy ani nezbytná příslušenství). Maloobchodním zařízením se pak v tomto kontextu rozumí jedna prodejna nebo soubor všech prodejen v rámci jednoho záměru nebo v rámci jednoho funkčně propojeného celku, popř. jako součást též plocha vně prodejny, navazující na budovu a sloužící k výše popsanému způsobu využití.“ Z výše uvedeného plyne, že je-li v rámci jednoho objektu umístováno více prodejních jednotek, jejich prodejní plochy se počítají. Nastavení regulativu příliš přísně by proto mělo za následek nemožnost umístění více (i relativně malých prodejních jednotek) v rámci jednoho záměru.*

*K připomínce lze také uvést, že počty parkovacích míst a stání jsou dány příslušnými předpisy a normami. Územnímu plánu nepřísluší jejich rozsah stanovovat. Jedná se o podrobnost nad rámec územního plánu.*

*U jednotlivých ploch s rozdílným způsobem využití lze, kromě výše uvedeného, doplnit následující:*

*V plochách smíšených obytných (C) je stanovena maximální velikost prodejní plochy 1 500 m<sup>2</sup>. Stanovení této hranice je řádně odůvodněno v Odůvodnění pro první veřejné projednání (str. 259), a to následovně: „Využití pro maloobchod v hlavním využití je omezeno prodejní plochou do 1500 m<sup>2</sup>; při projednání konceptu byla uvedena prodejní plocha do 1000 m<sup>2</sup>. Při změně velikosti výměry vycházel zpracovatel z nedávno provedeného průzkumu maloobchodního prodeje a z vlastního šetření prodejních ploch největších maloobchodních řetězců (zejména supermarketů a diskontní prodejny), ze kterých je zřejmé, že průměrná*



velikost standardních typických prodejen maloobchodu se sice v průměru pohybuje v rozmezí 800-1200 m<sup>2</sup>, ovšem v hustě obydlených oblastech prodejny klasických maloobchodních řetězců dosahují prodejní plochy 1500 m<sup>2</sup>. Údaj byl tedy změněn v souladu se zjištěními z reality. "Maloobchod nad 1500 m<sup>2</sup> (avšak do 5000 m<sup>2</sup>) prodejní plochy lze realizovat pouze v patrových objektech při současném integrování parkování v objektu a jiné využití, pokud je zachována polyfunkčnost v ploše a využití je slučitelné s využitím navazujícího území.

V návrhu ÚPmB také byla stanovena na základě průzkumu zpracovatele maximální přípustná prodejní plocha maloobchodu 1 500 m<sup>2</sup> v plochách bydlení (B). Při projednávání návrhu ÚPmB projevila veřejnost obavu z neúměrně rozsáhlých prodejen při nevhodné lokalizaci. Tvůrci územního plánu námitkám vyšli vstříc, s tím, že prodejní plocha bude snížena na 1 000 m<sup>2</sup> a pro větší prodejnu (do 1500 m<sup>2</sup>) je třeba doložit vhodnost situačního řešení podle okolností v území. Pro ověření stanoveného údaje lze použít řetězce Lidl, Albert, Billa a Penny typu supermarket, jejichž průměrná prodejní plocha je asi 900 m<sup>2</sup> (rozptyl velikosti jednotlivých prodejen je přitom ovšem značný, pohybuje se od 500 m<sup>2</sup> až po 2 000 m<sup>2</sup>). Prodejní plocha tvoří velkou většinu (odborným odhadem cca 80 %), celkové výměry objektu. Stanovená velikost 1 000 m<sup>2</sup> prodejní plochy tak odpovídá běžným supermarketům výše uvedených řetězců, neznemožňuje tedy realizaci běžného občanského vybavení v území; větší provozovny je pak třeba prověřit podle okolností v území. Připomínce je tedy v tomto bodě částečně vyhověno.

Pro plochy komerční (W) lze uvést, že pokud by byla snížena velikost prodejní plochy na velikost uvedenou v podání (tj. 400 resp. 1000 m<sup>2</sup>), nesplňovala by tyto podmínky řada z již existujících maloobchodních prodejen, které tvoří základ maloobchodní sítě, nacházejících se ve stabilizovaných plochách. Plochy komerční vybavenosti by při restriktivním stanovení maximální velikosti prodejní plochy nemohly plnit svoji předpokládanou funkci.

V podmínkách využití plochy veřejné vybavenosti (V) není maloobchod výslovně uveden. Lze jej však řadit mezi přípustné využití, které je definováno jako „využití související, podmiňující nebo využití sloužící záměrům hlavnímu využití“. Z tohoto lze vyvozovat, že případné maloobchodní využití, ačkoliv není jeho rozsah vyjádřen plošně, musí být pouze takového rozsahu, který odpovídá potřebám daného hlavního využití. Pro úplnost lze uvést, že v ploše veřejné vybavenosti (V) je taktéž možné, avšak až po naplnění hlavní funkce, umisťovat jiné funkční využití.

V plochách lehké výroby (E) odůvodnění výslovně stanovuje, že „regulativ směřuje k zachování smyslu uvedených ploch: plochy by měly mít charakter primárně produkční a skladovací a neměly by být vytěžovány pro čistě maloobchodní záměry. Ilustrativně popsáno, např. běžná provozovna typizovaného maloobchodu (Lidl, Billa, Albert apod.) by zde neměla být samostatně přípustná, zatímco např. sklad sanitárního zařízení a obkládacích materiálů ve spojení s prodejnou či předváděcími místnostmi pro zákazníky typově odpovídá záměrům plochy E.“ Jedná o specifický druh prodeje, u kterého se nepředpokládá, že bude vytvářet síť základní dostupnosti maloobchodu. Vzhledem k charakteru plochy, omezování velikosti prodejní plochy není vhodným nástrojem regulace.

Plochy výroby a skladování (P) nejsou určeny pro klasický maloobchodní prodej. Vzhledem k charakteru plochy, omezování velikosti prodejní plochy není vhodným nástrojem regulace.

## **Připomínka č.2**

### **Vyhodnocení připomínky:**

V rámci podání je uveden názor podatele, že návrh ÚPmB nevyužívá dostatečně možnosti usnadnění výstavby cyklistické infrastruktury, požaduje vymezení „klíčových cyklostezek“ jako veřejně prospěšné stavby a definoval místa pro bezpečné parkování kol na „klíčových přestupních uzlech“.

Úkolem územního plánu je vytvářet územní podmínky pro možnost umístění záměrů, nikoliv zajistit „bezproblémovou“ realizaci všech záměrů a znát podrobné technické provedení jednotlivých úseků. Obecně územní plán stanovuje základní koncepci rozvoje území obce, ochrany jeho hodnot, jeho plošného a prostorového uspořádání, uspořádání krajiny a koncepci veřejné infrastruktury a stanovuje podmínky pro využití území. Nový Územní plán města Brna (ÚPmB) pracuje s méně podrobným měřítkem hlavního výkresu 1:10 000, než tomu je u současného (1:5000).

K požadavku na zařazení cyklistické dopravy do hlavního využití ploch dopravní infrastruktury uvádíme:

Pro dokladování transparentnosti procesu vyhodnocení podání je uvedeno také mezitimní vyhodnocení připomínky z r. 2020:

Požadavku nebylo v roce 2020 vyhověno, protože: „V rámci stanovení podmínek využití ploch v kap. 6.2. a kap. 6.3.3.10 závazné textové části je umožněno umístění cyklistické infrastruktury ve všech plochách s rozdílným způsobem využití, přičemž v plochách dopravní infrastruktury D je jejich umístění přípustné.

Požadavek na zařazení pěší a cyklistické dopravy do hlavního využití ploch dopravní infrastruktury D, jehož součástí jsou především komunikace vyššího dopravního významu tvořící páteř základního komunikačního systému, neodpovídá charakteru a způsobu vymezení ploch s rozdílným způsobem využití. Toto je primárně umožněno v plochách veřejných prostranství, které slouží obsluze ploch dopravní a technickou infrastrukturou za současného umožnění průchodu a pohybu obyvatel, tedy v rámci této plochy s rozdílným způsobem využití je cyklistická infrastruktura součástí hlavního využití.

Jelikož však v rámci stanoviska dotčeného orgánu byla uplatněna podmínka k vedení cyklistické dopravy v souběhu s komunikacemi, bude v této souvislosti zpřesněna a doplněna výroková část i odůvodnění návrhu řešení. V této souvislosti je možné prověřit případnou úpravu znění podmínek využití ploch s rozdílným způsobem využití.“

Konečné vyhodnocení připomínky se vztahuje k výslednému řešení Návrhu nového ÚPmB: V rámci zpřesnění kap. 4.1 Dopravní infrastruktura a stanovení podmínek využití ploch v kap. 6.2. a kap. 6.3.3.10 závazné textové části je umožněno umístění pěší a cyklistické infrastruktury ve všech plochách s rozdílným způsobem využití, přičemž v plochách dopravní infrastruktury D je jejich umístění přípustné i jako hlavní využití.

Tímto je požadavek zohledněn.

Další jednotlivě uvedené požadavky jsou nad rámec podrobnosti zpracování územního plánu a níže uvádíme:

Ke stanovení podmínky povinné segregace pěší a cyklistické dopravy podél sběrných komunikací a zahájení výstavby až po dobudování propojení lokality se všemi sousedními městskými částmi samostatnými stezkami a chodníky uvádíme, že je tímto již předjímano konkrétní technické řešení vlastní realizace, aniž by byla ve všech skutečnostech známa reálná možnost v území, a ne vždy je možné z hlediska různých omezení a limitů tyto podmínky naplnit. Současně jakýkoliv záměr musí splňovat platné právní předpisy a normy.

V rámci územního plánu jsou vytvářeny územní podmínky pro možnost vedení v rámci ploch nebo koridorů. To, jakým způsobem bude možné uliční prostor uspořádat, případně propojení trasovat je předmětem dalších podrobnějších stupňů projektové dokumentace a podmínek vlastníka komunikace. Podrobnost měřítka zpracování výkresu 2.2 Souhrnný výkres dopravy neumožňuje grafické zobrazení požadavku zobrazení oddělených koridorů cyklistických a pěších tras.

Z tohoto důvodu nelze této podmínce z hlediska podrobnosti zpracování územně plánovací dokumentace vyhovět.

Z hlediska požadavku na zakreslení dalších cyklotras uvádíme, že v rámci cyklistické dopravy byl zvolen obecnější přístup.

Ve výkresu 2.2. Souhrnný výkres dopravy jsou vyznačeny „vybrané samostatné cyklotrasy“, kterými jsou zpřesněny záměry ze Zásad územního rozvoje Jihomoravského kraje. Ve výkresu odůvodnění O.6 Cyklistická doprava – schéma jsou k výše uvedenému jevu navíc vyznačeny

„vybrané pouliční cyklotrasy“, které naznačují možná vybraná propojení území města, která však již nejsou závazná a je možné je operativně upravovat nebo dále doplňovat.

Grafické předurčení cyklotras by se v rámci přípravy záměrů mohlo ukázat jako omezující v případě potřeby úpravy vedení trasy; odlišné řešení by mohlo vést ke změně územního plánu a tím neúměrnému prodloužení přípravy záměrů.

Z dlouhodobých zkušeností se toto ukázalo jako nevhodné a z tohoto důvodu bylo přistoupeno k vymezení koridorů zajišťujících návaznost na koridory dle textové části nadřazené územně plánovací dokumentace (Zásad územního rozvoje Jihomoravského kraje), které jsou územním plánem zpřesněny. Všem ostatním trasám je obecně umožněno jejich umístění ve všech plochách s rozdílným způsobem využití v rámci obecných podmínek využití území. Z tohoto důvodu nelze požadavku vyhovět.

Z hlediska požadavku vymezení „páteřních“ cyklistických stezek jako veřejně prospěšné stavby je nutno uvést, že nám v současné době není znám komplexní průběh všech cyklotras a cyklostezek na správním území města a z tohoto důvodu není možné vymezit přesný průběh všech záměrů. Současně byl z hlediska přípravy zvolen obecnější přístup, aby jakýkoliv nový záměr nevyžadoval změnu územního plánu. Z tohoto důvodu nelze požadavku vyhovět.

Pokud se jedná o požadavek na vybudování kapacitních míst a zařízení k bezpečnému odkládání kol u „klíčových železničních stanic a konečných tramvají“ či parkoviště pro kola, jedná se o záměry nad podrobnost územního plánu, jejich umístění je obecně přípustné v rámci doplňujícího nebo souvisejícího využití ve všech plochách s rozdílným způsobem využití a není nutné pro ně předjímat umístění a vymezení, potažmo vymezovat plochu jako veřejně prospěšnou stavbu. Pokud není znám konkrétní projekt, nelze s přesností stanovit dotčené pozemky, a tedy i vymezit jako veřejně prospěšné stavby. Z tohoto důvodu nelze požadavku vyhovět.

### **Připomínka č.3**

#### **Vyhodnocení připomínky:**

V závazné části ÚPmB je uvedeno, že veškeré zastavitelné plochy a plochy přestaveb budou odkanalizovány oddílným systémem kanalizace a bude na nich důsledně vyžadováno hospodaření se srážkovými vodami. Tento požadavek již ukládá v současné době platná legislativa - zákon o vodách (254/2001 Sb.) a vyhl. 501/2006 Sb. (§ 20, odst. 5c). Dále je kladen důraz na tzv. modrozelenou infrastrukturu, která má zlepšit i mikroklimatické podmínky ve městě.

### **Připomínka č.4**

#### **Vyhodnocení připomínky:**

- Zastoupení zeleně v různých typech ploch

Zastoupení zeleně v plochách s rozdílným způsobem využití je v návrhu nového ÚPmB řešeno stanovením povinného minimálního plošného zastoupení zeleně na rostlém terénu v plochách bydlení, v plochách smíšených obytných, v plochách rekreace, a v plochách zahrádek pro disponibilní pozemky stavebního záměru a pro plochu současně (od podmínky splnit zastoupení současně i pro funkční plochu bude upuštěno).

Pořizovatel bude také požadovat stanovit toto zastoupení v podmínkách využití území i pro plochu komerční vybavenosti - W. V případě ploch výroby a skladování (P) a lehké výroby (E) bude požadavek na minimální zastoupení zeleně doplněn do karet rozvojových lokalit těchto ploch.

Vámi navrhované řešení koeficientů zeleně se nejeví účelné z následujících důvodů:

Územní plán má stanovit základní koncepci rozvoje území obce, ochranu jeho hodnot, jeho plošného a prostorového uspořádání (tj. urbanistickou koncepci), uspořádání krajiny a koncepci veřejné infrastruktury, vymezit zastavěné území, plochy a koridory, zejména zastavitelné plochy a plochy přestavby, veřejně prospěšné stavby a veřejně prospěšná opatření a územní rezervy. A stanovit podmínky pro využívání těchto ploch a koridorů. Posláním územních plánů je stanovit pravidla udržitelného rozvoje a využívání území, nikoliv regulace jednotlivých pozemků. Územní plán nesmí obsahovat podrobnosti náležejícím svým



obsahem regulačního plánu nebo územním rozhodnutím. Lze pořídit územní plán s těmito regulačními prvky, ale tato skutečnost musí být v rozhodnutí zastupitelstva o pořízení nebo zadání územního plánu výslovně uvedena.

Regulace v podrobnosti na jednotlivé druhy vegetačních prvků, kultivar, či materiálové provedení povrchů jednotlivých vegetačních prvků není v podrobnosti, která náleží územnímu plánu. Problematické se jeví aplikování tohoto principu v praxi, při posuzování záměru při vydání závazného stanoviska orgánu územního plánování a také následný monitoring těchto podmínek.

Návrh nového územního plánu navrhuje odlišnou koncepci, která však také stanovuje podíl nezastavěné plochy ve vztahu k celkové ploše pozemku, rostlého terénu umožňující vsak dešťové vody. Minimální plošné zastoupení zeleně na terénu není nutné dodržet pouze v odůvodněných případech.

Pořizovatel však udělí pokyn problematiku stanovení minimálního plošného zastoupení zeleně prověřit a upravit.

- Ochrana zeleně v jiných plochách s RZV

Z důvodů zvoleného měřítka výkresů a podrobnosti Územního plánu byla stanovena minimální velikost plochy RZV na 0,5 ha (5 000 m<sup>2</sup>) a v níže definovaných případech na 0,2 ha (2 000 m<sup>2</sup>) v souladu s ustanovením § 3 odst. 1 vyhlášky č. 501/2006 Sb. Ve výjimečných případech, pokud si to vymezení a koncepce Územního plánu vyžaduje, jsou zobrazované plochy RZV menší. Takto zvolená velikost ploch RZV vychází z principu koncepce a měřítka výkresů, kde kresba nemůže zachycovat nepřiměřený detail. Pokud existují pozemky stejného účelu využití, ale tvoří plochu podměrečnou, tj. menší než 0,5 ha, jsou zpravidla agregovány do jiných ploch RZV s jiným využitím. Tato skutečnost vychází také z projednaného konceptu územního plánu. V textové části odůvodnění je uvedeno, že plochami, které jsou vymezené ve velikosti 0,2-0,5 ha jsou plochy městské a krajinné zeleně, zvláště pak pro plochy městské zeleně uvedené ve Vyhlášce o zeleni města Brna (Nejvýznamnější plochy městské zeleně).

Pořizovatel je názoru, že vzhledem k výše uvedenému je agregovaná zeleň v rámci jiných ploch nedostatečně chráněna ve vztahu k umístování záměrů, udělí tedy pokyn doplnit obecný regulativ, který tuto skutečnost ošetří. Dále jsou uděleny pokyny na základě připomínek a námitek k návrhu ÚPmB konkrétní plochy zeleně z aktuálně platného ÚPmB vymežit, pokud budou graficky čitelné v měřítku hlavního výkresu.

- Vymezení ploch přírodních

Hlavní výkres návrhu nového územního plánu obsahuje grafické vyznačení prvků systému ÚSES (biokoridory a biocentra) a současně také vymezené plochy přírodní (plochy lesní a plochy krajinné zeleně).

Zvláště chráněná území, Evropsky významné lokality a registrované významné krajinné prvky jsou pro potřeby územního plánování obsaženy jako limit využití území (od poskytovatelů údajů) v územně analytických podkladech. Jejich přímá ochrana vyplývá z jiné legislativy, především zákona č. 114/1992 Sb. o ochraně přírody a krajiny. Nebudou tedy závazně vymezeny v hlavním výkrese, ale obsaženy jsou ve výkrese koordinačním (M1:10 000, grafická část odůvodnění).

- Předepsání izolační zeleně

V dokumentu Vyhodnocení vlivu na udržitelný rozvoj území je v kapitole A.VII.12 Kumulativní a synergické vlivy uvedeno:

V této souvislosti nebylo identifikováno synergické resp. kumulativní spolupůsobení vymezených rozvojových zón s územním soustředěním ploch výroby vůči plochám bydlení v souvisejícím území z důvodů vhodného zasazení ploch průmyslu v jednotlivých případech z hlediska vzdáleností k chráněným objektům, možnostem dopravního napojení ploch výroby a vhodného členění funkcí v území umožňujícího odclonění rezidenčních zón od zón výrobních plochami s možnostmi umístění jiné než rezidenční zástavby např. plochy smíšené, veřejná prostranství, izolační zeleň nebo občanská vybavenost. Zároveň návrh ÚP stanovuje regulativy využití ploch průmyslové výroby a lehké výroby tak, aby tyto nepredisponovaly negativní vliv působící na vlastní vymezenou plochu. Umístované záměry je třeba prověřit jednotlivě v rámci navazujících fází projektové přípravy.

*Pořizovatel doporučí řešit problematiku izolační zeleně na rozhraní případných možných konfliktních hranicích ploch v rámci jednotlivých karet rozvojových lokalit a zpracovat následující cílená opatření:*

*Při zastavování ploch výroby v návaznosti na volnou krajinu je třeba dbát na vhodné zapojení ploch do krajiny prostřednictvím pásů izolační zeleně na rozhraní zastavitelného území a volné krajiny.*

*- Modrozelená infrastruktura*

*Všechna vedení technické infrastruktury a prvků modrozelené infrastruktury jako součást veřejně prospěšné infrastruktury jsou z hlediska jejich prostorové koordinace rovnocenná. Tomuto požadavku tedy nelze vyhovět. V kapitole 4.2 Technická infrastruktura (závazné textové části) je uvedeno, že v zastavěném území města se síť technické infrastruktury zpravidla umísťují do společných tras nebo do souběhu se stávajícími trasami technické a dopravní infrastruktury. Ve veřejných prostranstvích je nutné koordinovat všechny prvky zde umísťované. Důležitým hlediskem při posuzování priorit jednotlivých součástí veřejných prostranství při jejich koordinaci je celkový pohled na provoz a fungování města. Při návrhu tras technické infrastruktury je důležité sdružování sítí do koridorů a jejich účelné prostorové uspořádání.*

*Pro všechny navržené trasy technické infrastruktury je závazné jejich směrové vedení. Upřesnění tras, polohy objektů a zařízení, určení místa napojení, způsobu technického provedení a vedení přípojných tras bude provedeno při zpracování podrobnější územně plánovací nebo projektové dokumentace, a to za podmínek obecně závazných právních předpisů.*

#### **Připomínka č.5**

##### **Vyhodnocení připomínky:**

*Řešení dopravy v klidu v návrhu územního plánu vychází z příslušných právních předpisů (viz kap. 5.8.1.1. textové části odůvodnění). Vyhláška č. 501/2006 Sb., provádějící stavební zákon stanoví, že pro každou stavbu je nutno vybudovat parkovací a odstavná stání v počtu dle ČSN 73 6110, kap. 14.1). která stanoví vzorec, do nějž jako významný (ovšem nikoli jediný) parametr vstupuje součinitel vlivu stupně automobilizace, přičemž tento má být dle ČSN 73 6110 převzat z územně plánovací dokumentace. Tento územní plán tedy cílový koeficient vlivu stupně automobilizace stanoví, a to rozdílně podle části města, kdy nižší hodnota (tedy nižší požadovaný minimální počet parkovacích a odstavných stání) je stanovena pro lokality uvnitř Velkého městského okruhu s nežádoucím zavlékáním vyššího počtu automobilů. Tři pásma uvnitř VMO jsou zvolena z potřeby odlišit zvláštní charakter historického jádra města a zmenšit rozdíl koeficientu na administrativně určené hranici. Hranice pásem jsou určeny dle možností významnou ulicí, resp. komunikací, v případě její absence zelenými plochami oddělovacími části města. Zásadně hranice nevede plochami pro výstavbu budov, a to pro zamezení sporů při přesahu stavebního záměru do více pásem. Stávající ČSN 73 6110 stanoví, že ve výpočtu se jako nejmenší hodnota součinitel vlivu stupně automobilizace použije 1,0 (400 aut na 1000 obyvatel) – toto spodní omezení nelze s ohledem na aktuální trendy v náhledu na parkování považovat za dlouhodobě udržitelné a lze předpokládat, že bude v blízké době výrazně sníženo.*

3004

Statutární město Brno  
Doručeno: 23.06.2020  
MMB/0265313/2020  
listy: 1 přílohy:  
druh: 1/sv:

MAGISTRÁT MĚSTA BRNA  
Odbor územního plánování a rozvoje  
Došlo: 23-06-2020  
Č.j. MMB: 0265313  
Příl:

MAGISTRÁT MĚSTA BRNA  
ODBOR ÚZEMNÍHO PLÁNOVÁNÍ  
A ROZVOJE



**PODÁNÍ K NÁVRHU**  
**Návrh Územního plánu města Brna**

<b>Podatel</b>				
<b>Typ subjektu:</b>	Fyzická osoba			
<b>Příjmení, jméno:</b>	[redacted]	<b>Datum narození:</b>	[redacted]	
<b>Adresa / sídlo:</b>	[redacted]			
<b>Kontakt:</b>	<b>Email:</b>	[redacted]	<b>Telefon:</b>	[redacted]

<b>Přípomínka</b>	<p><b>Hospodaření s dešťovou vodou</b></p> <p>Vsakováním dešťové vody všude tam, kde to je možné, můžeme docílit zdravějšího vodního režimu a zmenšení efektu tepelného ostrova.</p> <p>Navrhují proto, aby:</p> <ul style="list-style-type: none"> <li>• do obecných zásad odkanalizování bylo doplněno, že veškeré zastavitelné plochy a plochy přestaveb budou odkanalizovány oddílným systémem kanalizace a bude na nich důsledně vyžadováno hospodaření se srážkovými vodami následovně: srážkové vody budou buď zadržovány s následným sekundárním využitím anebo vsakovány na vlastním pozemku stavby nebo v jejím okolí; pouze pokud to podloží prokazatelně neumožňuje, mohou být dešťové vody vypouštěny do vodoteče nebo dešťové kanalizace, přičemž v těchto případech budou před vypouštěním brzděny v retenčních nádržích. Srážkové vody z veškerých zpevněných ploch veřejných prostranství budou vsakovány, pouze pokud to podloží prokazatelně neumožňuje, mohou být vypouštěny do vodoteče nebo dešťové kanalizace, přičemž v těchto případech budou před vypouštěním brzděny v retenčních nádržích.</li> </ul>
-------------------	---

3

3



## Připomínka

### Ochrana zeleně

Návrh ÚPmB vágně a nedostatečně stanovuje zastoupení zeleně v různých funkčních typech ploch. Také oslabuje ochranu malých, ale významných ploch zeleně ve stabilizovaných plochách tím, že je absorbuje do jiných funkčních typů ploch. Návrh ÚPmB nezajišťuje dostatečnou ochranu přírodně cenných území, ani dostatečné vytváření prostoru pro zeleň v nové zástavbě, a to včetně ochrany nových ploch k bydlení před zátěží ze sousedních ploch výroby a skladování.

Navrhují proto, aby:

- územní plán definoval koeficient zeleně (KZ), a to následovně:

Koeficient zeleně (KZ) udává poměr nezpevněné plochy osázené vegetací a umožňující vsakování dešťové vody na terénu vůči ploše pozemku. KZ je závazný jak pro disponibilní pozemek pro stavební záměr, tak pro celou jednotlivou funkční plochu. Do koeficientu lze jako nezpevněnou plochu osázenou vegetací náhradním způsobem započíst:

- 1/3 plochy osazených a funkčních vegetačních střech o mocnosti souvrství do 0,3 m,
- 1/2 plochy osazených a funkčních vegetačních střech o mocnosti souvrství nad 0,3 m,
- 80 % plochy osazených a funkčních vegetačních střech o mocnosti souvrství nad 1 m,
- plochu povrchu umožňujícího plnohodnotné vsakování okolo vzrostlých stromů ve zpevněných plochách (mříž, půda, půda s mulčem; nikoli dlažba atp.),
- 5 m<sup>2</sup> za každý strom ve zpevněné ploše s malou korunou (druh/kultivar s celkovou výškou do 8 m v dospělosti) a dostatečným objemem prokořenitelného prostoru,
- 20 m<sup>2</sup> za každý strom ve zpevněné ploše se střední korunou (druh/kultivar s celkovou výškou do 15 m v dospělosti) a dostatečným objemem prokořenitelného prostoru,
- 40 m<sup>2</sup> za každý strom ve zpevněné ploše s velkou korunou (druh/kultivar s celkovou výškou nad 15 m v dospělosti) a dostatečným objemem prokořenitelného prostoru,
- 5 m<sup>2</sup> za každý běžný metr fasád upravených a využitých pro pnutí popínavých dřevin nebo treláží či pergol na ozeleněných střeších při zajištění dostatečného prokořenitelného prostoru pro dané dřeviny.

Náhradním způsobem je možné započtením nahradit pouze:

- 1/4 požadované plochy KZ v případě samostatně stojících rodinných domů,
- 1/2 požadované plochy KZ u ostatních staveb,
- celou požadovanou plochu pouze výjimečně ve stávající kompaktní blokové zástavbě ve stabilizovaných plochách tam, kde jiným způsobem prokazatelně není možné dosáhnout existujícího urbanistického charakteru (např. v zástavbě nároží bloků a v případě nerovnoměrné parcelace)

- koeficient zeleně byl pro jednotlivé struktury zástavby stanoven následovně:

- kompaktní: 0,3 pro stabilizované plochy a 0,5 pro zastavitelné plochy
- volná: 0,6
- rezidenční nízkopodlažní: 0,5
- areálová: 0,4
- omezená: 0,8
- plochy bez zástavby: 0,9

- plochy nad 2 000 m<sup>2</sup>, které byly definovány územním plánem z r. 1994 jako plochy zeleně (ZP či ZO) a které jsou v Návrhu ÚPmB součástí jiných typů ploch, byly vymezeny jako samostatné plochy městské zeleně (Z); jedná se např. o plochy kolem Komenského nám.

(Červeného kostela), alej na tř. Jaroše, vnitroblok u mateřské školy Chodská 15 a desítky dalších zelených plácků, parčíků či vnitrobloků,

- byly v hlavním výkresu vymezeny plochy přírodní se způsobem využití podle § 16 vyhlášky č. 501/2006 Sb., o obecných požadavcích na využívání území, zejména biocentra, zvláště chráněná území, evropsky významné lokality a registrované významné krajinné prvky, a tím byla zajištěna jejich ochrana,

- v kartách lokalit, kde sousedí plochy pro výrobu (E – plochy lehké výroby, P – plochy výroby a skladování) a plochy pro bydlení (B – plochy bydlení, C – plochy smíšené obytné), byla doplněna podmínka předchozí či souběžné realizace pásu izolační zeleně (vzrostlé zeleně o pásu šířky min. 10 m nebo rozloze min. 20 % rozlohy plochy výroby) podél sousedících hranic těchto ploch,

- v obecných zásadách technické infrastruktury bylo stanoveno, že při návrhu tras technické infrastruktury budou sítě sdružovány do koridorů pro dosažení účelného prostorového uspořádání a vytvoření prostoru pro realizaci modrozelené infrastruktury v uličním profilu; a dále, že v územích, která nejsou v současné době plynofikována, mají ostatní vedení a prvky modrozelené infrastruktury prioritu před budováním nového nízkotlakého rozvodu plynu.

4

4

V ...*BRNE*..... dne ..*28.6.2020*..

Podp

Vyplněný formulář zašlete na níže uvedenou adresu:

**Magistrát města Brna, Odbor územního plánování a rozvoje, Kounicova 67, 601 67 Brno**

## **MMB/0265313/2020**

### **Připomínka č.3**

#### **Vyhodnocení připomínky:**

*V závazné části ÚPmB je uvedeno, že veškeré zastavitelné plochy a plochy přestaveb budou odkanalizovány oddílným systémem kanalizace a bude na nich důsledně vyžadováno hospodaření se srážkovými vodami. Tento požadavek již ukládá v současné době platná legislativa - zákon o vodách (254/2001 Sb.) a vyhl. 501/2006 Sb. (§ 20, odst. 5c). Dále je kladen důraz na tzv. modrozelenou infrastrukturu, která má zlepšit i mikroklimatické podmínky ve městě.*

### **Připomínka č.4**

#### **Vyhodnocení připomínky:**

*- Zastoupení zeleně v různých typech ploch*

*Zastoupení zeleně v plochách s rozdílným způsobem využití je v návrhu nového ÚPmB řešeno stanovením povinného minimálního plošného zastoupení zeleně na rostlém terénu v plochách bydlení, v plochách smíšených obytných, v plochách rekreace, a v plochách zahrádek pro disponibilní pozemky stavebního záměru a pro plochu současně (od podmínky splnit zastoupení současně i pro funkční plochu bude upuštěno).*

*Pořizovatel bude také požadovat stanovit toto zastoupení v podmínkách využití území i pro plochu komerční vybavenosti - W. V případě ploch výroby a skladování (P) a lehké výroby (E) bude požadavek na minimální zastoupení zeleně doplněn do karet rozvojových lokalit těchto ploch.*

*Vámi navrhované řešení koeficientů zeleně se nejeví účelné z následujících důvodů:*

*Územní plán má stanovit základní koncepci rozvoje území obce, ochranu jeho hodnot, jeho plošného a prostorového uspořádání (tj. urbanistickou koncepci), uspořádání krajiny a koncepci veřejné infrastruktury, vymezit zastavěné území, plochy a koridory, zejména zastavitelné plochy a plochy přestavby, veřejně prospěšné stavby a veřejně prospěšná opatření a územní rezervy. A stanovit podmínky pro využívání těchto ploch a koridorů. Posláním územních plánů je stanovit pravidla udržitelného rozvoje a využívání území, nikoliv regulace jednotlivých pozemků. Územní plán nesmí obsahovat podrobnosti náležejícím svým obsahem regulačnímu plánu nebo územním rozhodnutím. Lze pořídit územní plán s těmito regulačními prvky, ale tato skutečnost musí být v rozhodnutí zastupitelstva o pořízení nebo zadání územního plánu výslovně uvedena.*

*Regulace v podrobnosti na jednotlivé druhy vegetačních prvků, kultivar, či materiálové provedení povrchů jednotlivých vegetačních prvků není v podrobnosti, která náleží územnímu plánu. Problematické se jeví aplikování tohoto principu v praxi, při posuzování záměru při vydání závazného stanoviska orgánu územního plánování a také následný monitoring těchto podmínek.*

*Návrh nového územního plánu navrhuje odlišnou koncepci, která však také stanovuje podíl nezastavěné plochy ve vztahu k celkové ploše pozemku, rostlého terénu umožňující vsak dešťové vody. Minimální plošné zastoupení zeleně na terénu není nutné dodržet pouze v odůvodněných případech.*

*Pořizovatel však udělí pokyn problematiku stanovení minimálního plošného zastoupení zeleně prověřit a upravit.*

*- Ochrana zeleně v jiných plochách s RZV*

*Z důvodů zvoleného měřítka výkresů a podrobnosti Územního plánu byla stanovena minimální velikost plochy RZV na 0,5 ha (5 000 m<sup>2</sup>) a v níže definovaných případech na 0,2 ha (2 000 m<sup>2</sup>) v souladu s ustanovením § 3 odst. 1 vyhlášky č. 501/2006 Sb. Ve výjimečných případech, pokud si to vymezení a koncepce Územního plánu vyžaduje, jsou zobrazované plochy RZV menší. Takto zvolená velikost ploch RZV vychází z principu koncepce a měřítka výkresů, kde kresba nemůže zachycovat nepřiměřený detail. Pokud existují pozemky stejného účelu využití,*



ale tvoří plochu podměrečnou, tj. menší než 0,5 ha, jsou zpravidla agregovány do jiných ploch RZV s jiným využitím. Tato skutečnost vychází také z projednaného konceptu územního plánu. V textové části odůvodnění je uvedeno, že plochami, které jsou vymezované ve velikosti 0,2-0,5 ha jsou plochy městské a krajinné zeleně, zvláště pak pro plochy městské zeleně uvedené ve Vyhlášce o zeleni města Brna (Nejvýznamnější plochy městské zeleně).

Pořizovatel je názoru, že vzhledem k výše uvedenému je agregovaná zeleň v rámci jiných ploch nedostatečně chráněna ve vztahu k umístování záměrů, udělí tedy pokyn doplnit obecný regulativ, který tuto skutečnost ošetří. Dále jsou uděleny pokyny na základě připomínek a námitek k návrhu ÚPmB konkrétní plochy zeleně z aktuálně platného ÚPmB vymezit, pokud budou graficky čitelné v měřítku hlavního výkresu.

- Vymezení ploch přírodních

Hlavní výkres návrhu nového územního plánu obsahuje grafické vyznačení prvků systému ÚSES (biokoridory a biocentra) a současně také vymezené plochy přírodní (plochy lesní a plochy krajinné zeleně).

Zvláště chráněná území, Evropsky významné lokality a registrované významné krajinné prvky jsou pro potřeby územního plánování obsaženy jako limit využití území (od poskytovatelů údajů) v územně analytických podkladech. Jejich přímá ochrana vyplývá z jiné legislativy, především zákona č. 114/1992 Sb. o ochraně přírody a krajiny. Nebudou tedy závazně vymezeny v hlavním výkrese, ale obsaženy jsou ve výkrese koordinačním (M1:10 000, grafická část odůvodnění).

- Předepsání izolační zeleně

V dokumentu Vyhodnocení vlivu na udržitelný rozvoj území je v kapitole A.VII.12 Kumulativní a synergické vlivy uvedeno:

V této souvislosti nebylo identifikováno synergické resp. kumulativní spolupůsobení vymezených rozvojových zón s územním soustředěním ploch výroby vůči plochám bydlení v souvisejícím území z důvodů vhodného zasazení ploch průmyslu v jednotlivých případech z hlediska vzdáleností k chráněným objektům, možnostem dopravního napojení ploch výroby a vhodného členění funkcí v území umožňujícího odclonění rezidenčních zón od zón výrobních plochami s možnostmi umístění jiné než rezidenční zástavby např. plochy smíšené, veřejná prostranství, izolační zeleň nebo občanská vybavenost. Zároveň návrh ÚP stanovuje regulativy využití ploch průmyslové výroby a lehké výroby tak, aby tyto nepredisponovaly negativní vliv působící na vlastní vymezenou plochu. Umísťované záměry je třeba prověřit jednotlivě v rámci navazujících fází projektové přípravy.

Pořizovatel doporučí řešit problematiku izolační zeleně na rozhraní případných možných konfliktních hranicích ploch v rámci jednotlivých karet rozvojových lokalit a zpracovat následující cílená opatření:

Při zastavování ploch výroby v návaznosti na volnou krajinu je třeba dbát na vhodné zapojení ploch do krajiny prostřednictvím pásů izolační zeleně na rozhraní zastavitelného území a volné krajiny.

- Modrozelená infrastruktura

Všechna vedení technické infrastruktury a prvků modrozelené infrastruktury jako součást veřejně prospěšné infrastruktury jsou z hlediska jejich prostorové koordinace rovnocenná. Tomuto požadavku tedy nelze vyhovět. V kapitole 4.2 Technická infrastruktura (závazné textové části) je uvedeno, že v zastavěném území města se síť technické infrastruktury zpravidla umísťují do společných tras nebo do souběhu se stávajícími trasami technické a dopravní infrastruktury. Ve veřejných prostranstvích je nutné koordinovat všechny prvky zde umísťované. Důležitým hlediskem při posuzování priorit jednotlivých součástí veřejných prostranství při jejich koordinaci je celkový pohled na provoz a fungování města. Při návrhu tras technické infrastruktury je důležité sdružování sítí do koridorů a jejich účelné prostorové uspořádání.

Pro všechny navržené trasy technické infrastruktury je závazné jejich směrové vedení. Upřesnění tras, polohy objektů a zařízení, určení místa napojení, způsobu technického provedení a vedení přípojných tras bude provedeno při zpracování podrobnější územně plánovací nebo projektové dokumentace, a to za podmínek obecně závazných právních předpisů.



mmb1es773931cf

PODANI K NAVRHU

MAGISTRÁT MĚSTA BRNA  
ODBOR ÚZEMNÍHO PLÁNOVÁNÍ  
A ROZVOJEMAGISTRÁT MĚSTA BRNA  
Odbor územního plánování a rozvoje

Došlo: 23-06-2020

Č.j. MMB: 0265331

Příl.: .....

## Návrh Územního plánu města Brna

Podatel	
Typ subjektu:	Fyzická osoba
Příjmení, jméno:	[redacted] Datum narození: [redacted]
Adresa / sídlo:	[redacted]
Kontakt:	Email: [redacted] Telefon: [redacted]

Připomínka	<p><b>Dostupné malé obchody</b></p> <p>Návrh ÚPmB obsahuje začlenění maloobchodu do většiny stavebních ploch, zároveň maloobchod nedostatečně reguluje a v rozporu s deklarovanou koncepcí nepodporuje rozptýlenou síť dobře dostupných maloobchodů jako součást města krátkých vzdáleností. Navrhují proto, aby:</p> <ul style="list-style-type: none"> <li>• využití pro maloobchod v plochách pro bydlení (B), smíšených obytných (C) a v plochách komerční vybavenosti (W) bylo omezeno prodejní plochou do 400 m<sup>2</sup> a počtem parkovacích stání do 10,</li> <li>• využití pro maloobchod v plochách smíšených obytných (C) a plochách komerční vybavenosti (W) bylo do 1.000 m<sup>2</sup> prodejní plochy a bylo podmíněno realizací v patrových objektech s polyfunkčním využitím a při současném integrování parkování o max. 30 parkovacích stáních,</li> <li>• využití pro maloobchod v plochách veřejné vybavenosti (V), plochách výroby a skladování (P) a plochách lehké výroby (E) bylo podmíněně přípustné do 200 m<sup>2</sup> prodejní plochy, pokud není realizován v samostatném objektu.</li> </ul>
------------	---

Připomínka	<p><b>Podpora pěší a cyklo dopravy</b></p> <p>ÚPmB nevyužívá dostatečně možnosti usnadnění výstavby cyklistické infrastruktury, a to mj. tím, že by požadoval napojení rozvojových lokalit na síť komunikací pro nemotorovou dopravu, klíčové cyklostezky vymezil jako veřejně prospěšné stavby či definoval místa a zařízení k bezpečnému parkování kol na klíčových přestupních uzlech. Navrhují proto, aby:</p> <ul style="list-style-type: none"> <li>• hlavním využitím ploch dopravní infrastruktury (D) bylo i využití pro pěší a cyklistickou dopravu,</li> <li>• povinnou součástí navrhovaných pozemních komunikací definovaných jako sběrné byly stavebně oddělené koridory zvláště pro cyklistickou dopravu a pěší dopravu,</li> <li>• všechny lokality s počtem reálných nebo očekávaných uživatelů nad 1.500 osob obsahovaly v kartě lokality podmínku stanovující, že výstavbu v lokalitě je možné zahájit až po vybudování dopravního propojení lokality se všemi sousedícími městskými částmi samostatnými cyklostezkami a chodníky, a to stavebně oddělenými od motorové dopravy a vedenými ve směrově i výškově nejpřímější stopě,</li> <li>• grafická část ÚPmB 2.2 Souhrnný výkres dopravy obsahovala také síť páteřních cyklostezek (zejména těch sloužících k propojení jednotlivých městských částí s centrem města nebo jednotlivých městských částí mezi sebou), nikoliv pouze cyklotrasy,</li> <li>• páteřní cyklostezky tam, kde jejich realizaci brání chybějící veřejný pozemek, byly vymezeny jako veřejně prospěšné stavby,</li> <li>• u klíčových železničních stanic a konečných tramvaje (například žel. stanice a zastávky Brno hl.n., Slatina, Chrlice, Starý Lískovec, Řečkovice a Královo Pole, konečné tramvaje Obřany, Líšeň - Holzova, Kamechy, Bosonohy, Přízřenice) byla stanovena podmínka vybudování kapacitních míst a zařízení k bezpečnému odkládání jízdních kol (bike and ride) a tam, kde jejich realizaci brání chybějící veřejný pozemek, byly vymezeny jako veřejně prospěšné stavby.</li> </ul>
------------	---

### Připomínka

#### Hospodaření s dešťovou vodou

Vsakováním dešťové vody všude tam, kde to je možné, můžeme docílit zdravějšího vodního režimu a zmenšení efektu tepelného ostrova.

Navrhují proto, aby:

- do obecných zásad odkanalizování bylo doplněno, že veškeré zastavitelné plochy a plochy přestaveb budou odkanalizovány oddílným systémem kanalizace a bude na nich důsledně vyžadováno hospodaření se srážkovými vodami následovně: srážkové vody budou buď zadržovány s následným sekundárním využitím anebo vsakovány na vlastním pozemku stavby nebo v jejím okolí; pouze pokud to podloží prokazatelně neumožňuje, mohou být dešťové vody vypouštěny do vodoteče nebo dešťové kanalizace, přičemž v těchto případech budou před vypouštěním brzděny v retenčních nádržích. Srážkové vody z veškerých zpevněných ploch veřejných prostranství budou vsakovány, pouze pokud to podloží prokazatelně neumožňuje, mohou být vypouštěny do vodoteče nebo dešťové kanalizace, přičemž v těchto případech budou před vypouštěním brzděny v retenčních nádržích.

3

3



Návrh ÚPmB vágně a nedostatečně stanovuje zastoupení zeleně v různých funkčních typech ploch. Také oslabuje ochranu malých, ale významných ploch zeleně ve stabilizovaných plochách tím, že je absorbuje do jiných funkčních typů ploch. Návrh ÚPmB nezajišťuje dostatečnou ochranu přírodně cenných území, ani dostatečné vytváření prostoru pro zeleň v nové zástavbě, a to včetně ochrany nových ploch k bydlení před zátěží ze sousedních ploch výroby a skladování.

Navrhují proto, aby:

- územní plán definoval koeficient zeleně (KZ), a to následovně:

Koeficient zeleně (KZ) udává poměr nezpevněné plochy osázené vegetací a umožňující vsakování dešťové vody na terénu vůči ploše pozemku. KZ je závazný jak pro disponibilní pozemek pro stavební záměr, tak pro celou jednotlivou funkční plochu. Do koeficientu lze jako nezpevněnou plochu osázenou vegetací náhradním způsobem započítat:

- 1/3 plochy osazených a funkčních vegetačních střech o mocnosti souvrství do 0,3 m,
- 1/2 plochy osazených a funkčních vegetačních střech o mocnosti souvrství nad 0,3 m,
- 80 % plochy osazených a funkčních vegetačních střech o mocnosti souvrství nad 1 m,
- plochu povrchu umožňujícího plnohodnotné vsakování okolo vzrostlých stromů ve zpevněných plochách (mříž, půda, půda s mulčem; nikoli dlažba atp.),
- 5 m<sup>2</sup> za každý strom ve zpevněné ploše s malou korunou (druh/kultivar s celkovou výškou do 8 m v dospělosti) a dostatečným objemem prokořenitelného prostoru,
- 20 m<sup>2</sup> za každý strom ve zpevněné ploše se střední korunou (druh/kultivar s celkovou výškou do 15 m v dospělosti) a dostatečným objemem prokořenitelného prostoru,
- 40 m<sup>2</sup> za každý strom ve zpevněné ploše s velkou korunou (druh/kultivar s celkovou výškou nad 15 m v dospělosti) a dostatečným objemem prokořenitelného prostoru,
- 5 m<sup>2</sup> za každý běžný metr fasád upravených a využitých pro pnutí popínavých dřevin nebo treláží či pergol na ozeleněných střechách při zajištění dostatečného prokořenitelného prostoru pro dané dřeviny.

Náhradním způsobem je možné započtením nahradit pouze:

- 1/4 požadované plochy KZ v případě samostatně stojících rodinných domů,
- 1/2 požadované plochy KZ u ostatních staveb,
- celou požadovanou plochu pouze výjimečně ve stávající kompaktní blokové zástavbě ve stabilizovaných plochách tam, kde jiným způsobem prokazatelně není možné dosáhnout existujícího urbanistického charakteru (např. v zástavbě nároží bloků a v případě nerovnoměrné parcelace)

- koeficient zeleně byl pro jednotlivé struktury zástavby stanoven následovně:

- kompaktní: 0,3 pro stabilizované plochy a 0,5 pro zastavitelné plochy
- volná: 0,6
- rezidenční nízkopodlažní: 0,5
- areálová: 0,4
- omezená: 0,8
- plochy bez zástavby: 0,9

- plochy nad 2 000 m<sup>2</sup>, které byly definovány územním plánem z r. 1994 jako plochy zeleně (ZP či ZO) a které jsou v Návrhu ÚPmB součástí jiných typů ploch, byly vymezeny jako samostatné plochy městské zeleně (Z); jedná se např. o plochy kolem Komenského nám.

(Červeného kostela), alej na tř. Jaroše, vnitroblok u mateřské školy Chodská 15 a desítky dalších zelených plácků, parčíků či vnitrobloků,

- byly v hlavním výkresu vymezeny plochy přírodní se způsobem využití podle § 16 vyhlášky č. 501/2006 Sb., o obecných požadavcích na využívání území, zejména biocentra, zvláště chráněná území, evropsky významné lokality a registrované významné krajinné prvky, a tím byla zajištěna jejich ochrana,

- v kartách lokalit, kde sousedí plochy pro výrobu (E – plochy lehké výroby, P – plochy výroby a skladování) a plochy pro bydlení (B – plochy bydlení, C – plochy smíšené obytné), byla doplněna podmínka předchozí či souběžné realizace pásu izolační zeleně (vzrostlé zeleně o pásu šířky min. 10 m nebo rozloze min. 20 % rozlohy plochy výroby) podél sousedících hranic těchto ploch,

- v obecných zásadách technické infrastruktury bylo stanoveno, že při návrhu tras technické infrastruktury budou sítě sdružovány do koridorů pro dosažení účelného prostorového uspořádání a vytvoření prostoru pro realizaci modrozelené infrastruktury v uličním profilu; a dále, že v územích, která nejsou v současné době plynofikována, mají ostatní vedení a prvky modrozelené infrastruktury prioritu před budováním nového nízkotlakého rozvodu plynu.

Připomínka

**Verejný prostor**

V zájmu zvýšení využitelnosti veřejných prostranství pro pěší, cyklisty i zeleň by měl ÚPmB u novostaveb stanovit povinnost umístění odstavných stání mimo veřejná prostranství (tj. stání pro odstavení vozidla v době, kdy se nepoužívá). V oblastech s dobrou dostupností veřejnou dopravou je pak potřeba přizpůsobit minimální počet odstavných a parkovacích stání.

Navrhuji proto, aby v kap. 4.1 Dopravní infrastruktura bylo stanoveno, že:

- odstavná stání se v zastavitelných plochách a v případě novostaveb ve stabilizovaných plochách zřizují mimo veřejná prostranství a s výjimkou rodinných domů v podzemních podlažích budov,
- v místech dobré dostupnosti kolejové dopravy pěší docházkou (ve vzdálenosti do 150 metrů) se součinitel vlivu stupně automobilizace redukuje na poloviční hodnotu součinitele příslušného pásma.

V ..... dne .....

Podpis

Vyplněný formulář zašlete na níže uvedenou adresu:

**Magistrát města Brna, Odbor územního plánování a rozvoje, Kounicova 67, 601 67 Brno**



## **MMB/0265331/2020**

### **Připomínka č.1**

#### **Vyhodnocení připomínky:**

*Podatel požaduje, aby v plochách bydlení, smíšených obytných a komerční vybavenosti byla omezena velikost prodejní plochy na 400 m<sup>2</sup> a počet parkovacích míst na 10 stání. Při realizaci integrovaného parkování do 30 stání pak v rámci patrových objektů v plochách komerční vybavenosti a v plochách smíšených obytných podmíněn připustit až 1 000 m<sup>2</sup> prodejní plochy. V plochách veřejné vybavenosti, výroby a skladování a lehké výroby podmíněně připustit 200 m<sup>2</sup> prodejní plochy, pokud není maloobchod realizován v samostatném objektu. Mezi docházkovou vzdáleností maloobchodu a maximální velikostí prodejní plochy maloobchodu nelze spatřovat příčinnou souvislost. Stanovení maximální velikosti prodejní plochy nepředurčuje vzdálenost mezi jednotlivými prodejny. Snížení maximální velikosti prodejní plochy nezaručuje zlepšení časové dostupnosti maloobchodu. Pro dostupnost maloobchodu je proto podstatnější adekvátní rozmístění ploch s rozdílným způsobem využití, které umístění maloobchodu umožňují. Stanovení dané maximální velikosti prodejních ploch (a případné stanovení podmínek pro jejich umístění) je věcí odborného posouzení zpracovatele návrhu územního plánu, které vychází z reálií a odborné úvahy (viz např. plochy C). Obecně lze konstatovat, že požadavek na vyloučení maloobchodu s prodejní plochou větších než 400 resp. 1000 m<sup>2</sup> plochy nepřiměřeně zhoršuje podmínky pro vyváženou a rozmanitou síť maloobchodu, a to zejména pro ty skupiny zákazníků s rozdílnými vzorci nákupního chování, které prodejny většího plošného formátu preferují, což je v konečném důsledku v rozporu s koncepcí krátkých vzdáleností, na kterou je poukazováno. Požadavek na přísné omezení prodejní plochy nepřiměřeně snižuje potenciál k tomu určených ploch, tj. zejména ploch obytně smíšených (C) a ploch komerční vybavenosti (W). V neposlední řadě je také nutné nastavením regulativů sledovat požadavek zadání územního plánu na vytvoření široké škály možností a forem komerce v rovnoměrném zastoupení na území města.*

*Při hodnocení přísnosti regulativu určujícího maximální velikost prodejních ploch je nutné mít na zřeteli také ustanovení návrhu územního plánu, které stanoví, že „prodejní plochou se rozumí hrubá podlažní plocha maloobchodního zařízení, kde při prodeji zboží dochází ke kontaktu se zákazníkem (nikoli tedy sklady, komunikace, související administrativní plochy ani nezbytná příslušenství). Maloobchodním zařízením se pak v tomto kontextu rozumí jedna prodejna nebo soubor všech prodejen v rámci jednoho záměru nebo v rámci jednoho funkčně propojeného celku, popř. jako součást též plocha vně prodejny, navazující na budovu a sloužící k výše popsanému způsobu využití.“ Z výše uvedeného plyne, že je-li v rámci jednoho objektu umístováno více prodejních jednotek, jejich prodejní plochy se počítají. Nastavení regulativu příliš přísně by proto mělo za následek nemožnost umístění více (i relativně malých prodejních jednotek) v rámci jednoho záměru.*

*K připomínce lze také uvést, že počty parkovacích míst a stání jsou dány příslušnými předpisy a normami. Územnímu plánu nepřísluší jejich rozsah stanovovat. Jedná se o podrobnost nad rámec územního plánu.*

*U jednotlivých ploch s rozdílným způsobem využití lze, kromě výše uvedeného, doplnit následující:*

*V plochách smíšených obytných (C) je stanovena maximální velikost prodejní plochy 1 500 m<sup>2</sup>. Stanovení této hranice je řádně odůvodněno v Odůvodnění pro první veřejné projednání (str. 259), a to následovně: „Využití pro maloobchod v hlavním využití je omezeno prodejní plochou do 1500 m<sup>2</sup>; při projednání konceptu byla uvedena prodejní plocha do 1000 m<sup>2</sup>. Při změně velikosti výměry vycházel zpracovatel z nedávno provedeného průzkumu maloobchodního prodeje a z vlastního šetření prodejních ploch největších maloobchodních řetězců (zejména supermarketů a diskontní prodejny), ze kterých je zřejmé, že průměrná*



velikost standardních typických prodejen maloobchodu se sice v průměru pohybuje v rozmezí 800-1200 m<sup>2</sup>, ovšem v hustě obydlených oblastech prodejny klasických maloobchodních řetězců dosahují prodejní plochy 1500 m<sup>2</sup>. Údaj byl tedy změněn v souladu se zjištěními z reality. "Maloobchod nad 1500 m<sup>2</sup> (avšak do 5000 m<sup>2</sup>) prodejní plochy lze realizovat pouze v patrových objektech při současném integrování parkování v objektu a jiné využití, pokud je zachována polyfunkčnost v ploše a využití je slučitelné s využitím navazujícího území.

V návrhu ÚPmB také byla stanovena na základě průzkumu zpracovatele maximální přípustná prodejní plocha maloobchodu 1 500 m<sup>2</sup> v plochách bydlení (B). Při projednávání návrhu ÚPmB projevila veřejnost obavu z neúměrně rozsáhlých prodejen při nevhodné lokalizaci. Tvůrci územního plánu námitkám vyšli vstříc, s tím, že prodejní plocha bude snížena na 1 000 m<sup>2</sup> a pro větší prodejnu (do 1500 m<sup>2</sup>) je třeba doložit vhodnost situačního řešení podle okolností v území. Pro ověření stanoveného údaje lze použít řetězce Lidl, Albert, Billa a Penny typu supermarket, jejichž průměrná prodejní plocha je asi 900 m<sup>2</sup> (rozptyl velikosti jednotlivých prodejen je přitom ovšem značný, pohybuje se od 500 m<sup>2</sup> až po 2 000 m<sup>2</sup>). Prodejní plocha tvoří velkou většinu (odborným odhadem cca 80 %), celkové výměry objektu. Stanovená velikost 1 000 m<sup>2</sup> prodejní plochy tak odpovídá běžným supermarketům výše uvedených řetězců, neznemožňuje tedy realizaci běžného občanského vybavení v území; větší provozovny je pak třeba prověřit podle okolností v území. Připomínce je tedy v tomto bodě částečně vyhověno.

Pro plochy komerční (W) lze uvést, že pokud by byla snížena velikost prodejní plochy na velikost uvedenou v podání (tj. 400 resp. 1000 m<sup>2</sup>), nesplňovala by tyto podmínky řada z již existujících maloobchodních prodejen, které tvoří základ maloobchodní sítě, nacházejících se ve stabilizovaných plochách. Plochy komerční vybavenosti by při restriktivním stanovení maximální velikosti prodejní plochy nemohly plnit svoji předpokládanou funkci.

V podmínkách využití plochy veřejné vybavenosti (V) není maloobchod výslovně uveden. Lze jej však řadit mezi přípustné využití, které je definováno jako „využití související, podmiňující nebo využití sloužící záměrům hlavnímu využití“. Z tohoto lze vyvozovat, že případné maloobchodní využití, ačkoliv není jeho rozsah vyjádřen plošně, musí být pouze takového rozsahu, který odpovídá potřebám daného hlavního využití. Pro úplnost lze uvést, že v ploše veřejné vybavenosti (V) je taktéž možné, avšak až po naplnění hlavní funkce, umístit jiné funkční využití.

V plochách lehké výroby (E) odůvodnění výslovně stanovuje, že „regulativ směřuje k zachování smyslu uvedených ploch: plochy by měly mít charakter primárně produkční a skladovací a neměly by být vytěžovány pro čistě maloobchodní záměry. Ilustrativně popsáno, např. běžná provozovna typizovaného maloobchodu (Lidl, Billa, Albert apod.) by zde neměla být samostatně přípustná, zatímco např. sklad sanitárního zařízení a obkládacích materiálů ve spojení s prodejnou či předváděcími místnostmi pro zákazníky typově odpovídá záměrům plochy E.“ Jedná o specifický druh prodeje, u kterého se nepředpokládá, že bude vytvářet síť základní dostupnosti maloobchodu. Vzhledem k charakteru plochy, omezování velikosti prodejní plochy není vhodným nástrojem regulace.

Plochy výroby a skladování (P) nejsou určeny pro klasický maloobchodní prodej. Vzhledem k charakteru plochy, omezování velikosti prodejní plochy není vhodným nástrojem regulace.

## **Připomínka č.2**

### **Vyhodnocení připomínky:**

V rámci podání je uveden názor podatele, že návrh ÚPmB nevyužívá dostatečně možnosti usnadnění výstavby cyklistické infrastruktury, požaduje vymezení „klíčových cyklostezek“ jako veřejně prospěšné stavby a definoval místa pro bezpečné parkování kol na „klíčových přestupních uzlech“.

Úkolem územního plánu je vytvářet územní podmínky pro možnost umístění záměrů, nikoliv zajistit „bezproblémovou“ realizaci všech záměrů a znát podrobné technické provedení jednotlivých úseků. Obecně územní plán stanovuje základní koncepci rozvoje území obce, ochrany jeho hodnot, jeho plošného a prostorového uspořádání, uspořádání krajiny a koncepci veřejné infrastruktury a stanovuje podmínky pro využití území. Nový Územní plán města Brna (ÚPmB) pracuje s méně podrobným měřítkem hlavního výkresu 1:10 000, než tomu je u současného (1:5000).

K požadavku na zařazení cyklistické dopravy do hlavního využití ploch dopravní infrastruktury uvádíme:

Pro dokladování transparentnosti procesu vyhodnocení podání je uvedeno také mezitimní vyhodnocení připomínky z r. 2020:

Požadavku nebylo v roce 2020 vyhověno, protože: „V rámci stanovení podmínek využití ploch v kap. 6.2. a kap. 6.3.3.10 závazné textové části je umožněno umístění cyklistické infrastruktury ve všech plochách s rozdílným způsobem využití, přičemž v plochách dopravní infrastruktury D je jejich umístění přípustné.

Požadavek na zařazení pěší a cyklistické dopravy do hlavního využití ploch dopravní infrastruktury D, jehož součástí jsou především komunikace vyššího dopravního významu tvořící páteř základního komunikačního systému, neodpovídá charakteru a způsobu vymezení ploch s rozdílným způsobem využití. Toto je primárně umožněno v plochách veřejných prostranství, které slouží obsluze ploch dopravní a technickou infrastrukturou za současného umožnění průchodu a pohybu obyvatel, tedy v rámci této plochy s rozdílným způsobem využití je cyklistická infrastruktura součástí hlavního využití.

Jelikož však v rámci stanoviska dotčeného orgánu byla uplatněna podmínka k vedení cyklistické dopravy v souběhu s komunikacemi, bude v této souvislosti zpřesněna a doplněna výroková část i odůvodnění návrhu řešení. V této souvislosti je možné prověřit případnou úpravu znění podmínek využití ploch s rozdílným způsobem využití.“

Konečné vyhodnocení připomínky se vztahuje k výslednému řešení Návrhu nového ÚPmB: V rámci zpřesnění kap. 4.1 Dopravní infrastruktura a stanovení podmínek využití ploch v kap. 6.2. a kap. 6.3.3.10 závazné textové části je umožněno umístění pěší a cyklistické infrastruktury ve všech plochách s rozdílným způsobem využití, přičemž v plochách dopravní infrastruktury D je jejich umístění přípustné i jako hlavní využití.

Tímto je požadavek zohledněn.

Další jednotlivě uvedené požadavky jsou nad rámec podrobnosti zpracování územního plánu a níže uvádíme:

Ke stanovení podmínky povinné segregace pěší a cyklistické dopravy podél sběrných komunikací a zahájení výstavby až po dobudování propojení lokality se všemi sousedními městskými částmi samostatnými stezkami a chodníky uvádíme, že je tímto již předjíháno konkrétní technické řešení vlastní realizace, aniž by byla ve všech skutečnostech známa reálná možnost v území, a ne vždy je možné z hlediska různých omezení a limitů tyto podmínky naplnit. Současně jakýkoliv záměr musí splňovat platné právní předpisy a normy.

V rámci územního plánu jsou vytvářeny územní podmínky pro možnost vedení v rámci ploch nebo koridorů. To, jakým způsobem bude možné uliční prostor uspořádat, případně propojení trasovat je předmětem dalších podrobnějších stupňů projektové dokumentace a podmínek vlastníka komunikace. Podrobnost měřítka zpracování výkresu 2.2 Souhrnný výkres dopravy neumožňuje grafické zobrazení požadavku zobrazení oddělených koridorů cyklistických a pěších tras.

Z tohoto důvodu nelze této podmínce z hlediska podrobnosti zpracování územně plánovací dokumentace vyhovět.

Z hlediska požadavku na zakreslení dalších cyklotras uvádíme, že v rámci cyklistické dopravy byl zvolen obecnější přístup.

Ve výkresu 2.2. Souhrnný výkres dopravy jsou vyznačeny „vybrané samostatné cyklotrasy“, kterými jsou zpřesněny záměry ze Zásad územního rozvoje Jihomoravského kraje. Ve výkresu odůvodnění O.6 Cyklistická doprava – schéma jsou k výše uvedenému jevu navíc vyznačeny

„vybrané pouliční cyklotrasy“, které naznačují možná vybraná propojení území města, která však již nejsou závazná a je možné je operativně upravovat nebo dále doplňovat.

Grafické předurčení cyklotras by se v rámci přípravy záměrů mohlo ukázat jako omezující v případě potřeby úpravy vedení trasy; odlišné řešení by mohlo vést ke změně územního plánu a tím neúměrnému prodloužení přípravy záměrů.

Z dlouhodobých zkušeností se toto ukázalo jako nevhodné a z tohoto důvodu bylo přistoupeno k vymezení koridorů zajišťujících návaznost na koridory dle textové části nadřazené územně plánovací dokumentace (Zásad územního rozvoje Jihomoravského kraje), které jsou územním plánem zpřesněny. Všem ostatním trasám je obecně umožněno jejich umístění ve všech plochách s rozdílným způsobem využití v rámci obecných podmínek využití území. Z tohoto důvodu nelze požadavku vyhovět.

Z hlediska požadavku vymezení „páteřních“ cyklistických stezek jako veřejně prospěšné stavby je nutno uvést, že nám v současné době není znám komplexní průběh všech cyklotras a cyklostezek na správním území města a z tohoto důvodu není možné vymezit přesný průmět všech záměrů. Současně byl z hlediska přípravy zvolen obecnější přístup, aby jakýkoliv nový záměr nevyžadoval změnu územního plánu. Z tohoto důvodu nelze požadavku vyhovět.

Pokud se jedná o požadavek na vybudování kapacitních míst a zařízení k bezpečnému odkládání kol u „klíčových železničních stanic a konečných tramvají“ či parkoviště pro kola, jedná se o záměry nad podrobnost územního plánu, jejich umístění je obecně přípustné v rámci doplňujícího nebo souvisejícího využití ve všech plochách s rozdílným způsobem využití a není nutné pro ně předjímat umístění a vymezení, potažmo vymezovat plochu jako veřejně prospěšnou stavbu. Pokud není znám konkrétní projekt, nelze s přesností stanovit dotčené pozemky, a tedy i vymezit jako veřejně prospěšné stavby. Z tohoto důvodu nelze požadavku vyhovět.

### **Připomínka č.3**

#### **Vyhodnocení připomínky:**

V závazné části ÚPmB je uvedeno, že veškeré zastavitelné plochy a plochy přestaveb budou odkanalizovány oddílným systémem kanalizace a bude na nich důsledně vyžadováno hospodaření se srážkovými vodami. Tento požadavek již ukládá v současné době platná legislativa - zákon o vodách (254/2001 Sb.) a vyhl. 501/2006 Sb. (§ 20, odst. 5c). Dále je kladen důraz na tzv. modrozelenou infrastrukturu, která má zlepšit i mikroklimatické podmínky ve městě.

### **Připomínka č.4**

#### **Vyhodnocení připomínky:**

- Zastoupení zeleně v různých typech ploch

Zastoupení zeleně v plochách s rozdílným způsobem využití je v návrhu nového ÚPmB řešeno stanovením povinného minimálního plošného zastoupení zeleně na rostlém terénu v plochách bydlení, v plochách smíšených obytných, v plochách rekreace, a v plochách zahrádek pro disponibilní pozemky stavebního záměru a pro plochu současně (od podmínky splnit zastoupení současně i pro funkční plochu bude upuštěno).

Pořizovatel bude také požadovat stanovit toto zastoupení v podmínkách využití území i pro plochu komerční vybavenosti - W. V případě ploch výroby a skladování (P) a lehké výroby (E) bude požadavek na minimální zastoupení zeleně doplněn do karet rozvojových lokalit těchto ploch.

Vámi navrhované řešení koeficientů zeleně se nejeví účelné z následujících důvodů:

Územní plán má stanovit základní koncepci rozvoje území obce, ochranu jeho hodnot, jeho plošného a prostorového uspořádání (tj. urbanistickou koncepci), uspořádání krajiny a koncepci veřejné infrastruktury, vymezit zastavěné území, plochy a koridory, zejména zastavitelné plochy a plochy přestavby, veřejně prospěšné stavby a veřejně prospěšná opatření a územní rezervy. A stanovit podmínky pro využívání těchto ploch a koridorů. Posláním územních plánů je stanovit pravidla udržitelného rozvoje a využívání území, nikoliv regulace jednotlivých pozemků. Územní plán nesmí obsahovat podrobnosti náležejícím svým



obsahem regulačního plánu nebo územním rozhodnutím. Lze pořídit územní plán s těmito regulačními prvky, ale tato skutečnost musí být v rozhodnutí zastupitelstva o pořízení nebo zadání územního plánu výslovně uvedena.

Regulace v podrobnosti na jednotlivé druhy vegetačních prvků, kultivar, či materiálové provedení povrchů jednotlivých vegetačních prvků není v podrobnosti, která náleží územnímu plánu. Problematické se jeví aplikování tohoto principu v praxi, při posuzování záměru při vydání závazného stanoviska orgánu územního plánování a také následný monitoring těchto podmínek.

Návrh nového územního plánu navrhuje odlišnou koncepci, která však také stanovuje podíl nezastavěné plochy ve vztahu k celkové ploše pozemku, rostlého terénu umožňující vsak dešťové vody. Minimální plošné zastoupení zeleně na terénu není nutné dodržet pouze v odůvodněných případech.

Pořizovatel však udělí pokyn problematiku stanovení minimálního plošného zastoupení zeleně prověřit a upravit.

- Ochrana zeleně v jiných plochách s RZV

Z důvodů zvoleného měřítka výkresů a podrobnosti Územního plánu byla stanovena minimální velikost plochy RZV na 0,5 ha (5 000 m<sup>2</sup>) a v níže definovaných případech na 0,2 ha (2 000 m<sup>2</sup>) v souladu s ustanovením § 3 odst. 1 vyhlášky č. 501/2006 Sb. Ve výjimečných případech, pokud si to vymezení a koncepce Územního plánu vyžaduje, jsou zobrazované plochy RZV menší. Takto zvolená velikost ploch RZV vychází z principu koncepce a měřítka výkresů, kde kresba nemůže zachycovat nepřiměřený detail. Pokud existují pozemky stejného účelu využití, ale tvoří plochu podměrečnou, tj. menší než 0,5 ha, jsou zpravidla agregovány do jiných ploch RZV s jiným využitím. Tato skutečnost vychází také z projednaného konceptu územního plánu. V textové části odůvodnění je uvedeno, že plochami, které jsou vymezené ve velikosti 0,2-0,5 ha jsou plochy městské a krajinné zeleně, zvláště pak pro plochy městské zeleně uvedené ve Vyhlášce o zeleni města Brna (Nejvýznamnější plochy městské zeleně).

Pořizovatel je názoru, že vzhledem k výše uvedenému je agregovaná zeleň v rámci jiných ploch nedostatečně chráněna ve vztahu k umístování záměrů, udělí tedy pokyn doplnit obecný regulativ, který tuto skutečnost ošetří. Dále jsou uděleny pokyny na základě připomínek a námitek k návrhu ÚPmB konkrétní plochy zeleně z aktuálně platného ÚPmB vymezit, pokud budou graficky čitelné v měřítku hlavního výkresu.

- Vymezení ploch přírodních

Hlavní výkres návrhu nového územního plánu obsahuje grafické vyznačení prvků systému ÚSES (biokoridory a biocentra) a současně také vymezené plochy přírodní (plochy lesní a plochy krajinné zeleně).

Zvláště chráněná území, Evropsky významné lokality a registrované významné krajinné prvky jsou pro potřeby územního plánování obsaženy jako limit využití území (od poskytovatelů údajů) v územně analytických podkladech. Jejich přímá ochrana vyplývá z jiné legislativy, především zákona č. 114/1992 Sb. o ochraně přírody a krajiny. Nebudou tedy závazně vymezeny v hlavním výkrese, ale obsaženy jsou ve výkrese koordinačním (M1:10 000, grafická část odůvodnění).

- Předepsání izolační zeleně

V dokumentu Vyhodnocení vlivu na udržitelný rozvoj území je v kapitole A.VII.12 Kumulativní a synergické vlivy uvedeno:

V této souvislosti nebylo identifikováno synergické resp. kumulativní spolupůsobení vymezených rozvojových zón s územním soustředěním ploch výroby vůči plochám bydlení v souvisejícím území z důvodů vhodného zasazení ploch průmyslu v jednotlivých případech z hlediska vzdáleností k chráněným objektům, možnostem dopravního napojení ploch výroby a vhodného členění funkcí v území umožňujícího odclonění rezidenčních zón od zón výrobních plochami s možnostmi umístění jiné než rezidenční zástavby např. plochy smíšené, veřejná prostranství, izolační zeleň nebo občanská vybavenost. Zároveň návrh ÚP stanovuje regulativy využití ploch průmyslové výroby a lehké výroby tak, aby tyto nepredisponovaly negativní vliv působící na vlastní vymezenou plochu. Umístované záměry je třeba prověřit jednotlivě v rámci navazujících fází projektové přípravy.

*Pořizovatel doporučí řešit problematiku izolační zeleně na rozhraní případných možných konfliktních hranicích ploch v rámci jednotlivých karet rozvojových lokalit a zpracovat následující cílená opatření:*

*Při zastavování ploch výroby v návaznosti na volnou krajinu je třeba dbát na vhodné zapojení ploch do krajiny prostřednictvím pásů izolační zeleně na rozhraní zastavitelného území a volné krajiny.*

*- Modrozelená infrastruktura*

*Všechna vedení technické infrastruktury a prvků modrozelené infrastruktury jako součást veřejně prospěšné infrastruktury jsou z hlediska jejich prostorové koordinace rovnocenná. Tomuto požadavku tedy nelze vyhovět. V kapitole 4.2 Technická infrastruktura (závazné textové části) je uvedeno, že v zastavěném území města se síť technické infrastruktury zpravidla umísťují do společných tras nebo do souběhu se stávajícími trasami technické a dopravní infrastruktury. Ve veřejných prostranstvích je nutné koordinovat všechny prvky zde umísťované. Důležitým hlediskem při posuzování priorit jednotlivých součástí veřejných prostranství při jejich koordinaci je celkový pohled na provoz a fungování města. Při návrhu tras technické infrastruktury je důležité sdružování sítí do koridorů a jejich účelné prostorové uspořádání.*

*Pro všechny navržené trasy technické infrastruktury je závazné jejich směrové vedení. Upřesnění tras, polohy objektů a zařízení, určení místa napojení, způsobu technického provedení a vedení přípojných tras bude provedeno při zpracování podrobnější územně plánovací nebo projektové dokumentace, a to za podmínek obecně závazných právních předpisů.*

## **Připomínka č.5**

### **Vyhodnocení připomínky:**

*Řešení dopravy v klidu v návrhu územního plánu vychází z příslušných právních předpisů (viz kap. 5.8.1.1. textové části odůvodnění). Vyhláška č. 501/2006 Sb., provádějící stavební zákon stanoví, že pro každou stavbu je nutno vybudovat parkovací a odstavná stání v počtu dle ČSN 73 6110, kap. 14.1). která stanoví vzorec, do nějž jako významný (ovšem nikoli jediný) parametr vstupuje součinitel vlivu stupně automobilizace, přičemž tento má být dle ČSN 73 6110 převzat z územně plánovací dokumentace. Tento územní plán tedy cílový koeficient vlivu stupně automobilizace stanoví, a to rozdílně podle části města, kdy nižší hodnota (tedy nižší požadovaný minimální počet parkovacích a odstavných stání) je stanovena pro lokality uvnitř Velkého městského okruhu s nežádoucím zavlékáním vyššího počtu automobilů. Tři pásma uvnitř VMO jsou zvolena z potřeby odlišit zvláštní charakter historického jádra města a zmenšit rozdíl koeficientu na administrativně určené hranici. Hranice pásem jsou určeny dle možností významnou ulicí, resp. komunikací, v případě její absence zelenými plochami oddělovacími části města. Zásadně hranice nevede plochami pro výstavbu budov, a to pro zamezení sporů při přesahu stavebního záměru do více pásem. Stávající ČSN 73 6110 stanoví, že ve výpočtu se jako nejmenší hodnota součinitel vlivu stupně automobilizace použije 1,0 (400 aut na 1000 obyvatel) – toto spodní omezení nelze s ohledem na aktuální trendy v náhledu na parkování považovat za dlouhodobě udržitelné a lze předpokládat, že bude v blízké době výrazně sníženo.*

Došlo: 23-06-2020

Č.j. MMB: 0265335

Příl.:

MAGISTRÁT MĚSTA BRNA  
ODBOR ÚZEMNÍHO PLÁNOVÁNÍ  
A ROZVOJE

mmb1es773931d3

## PODÁNÍ K NÁVRHU

## Návrh Územního plánu města Brna

Podatel	
Typ subjektu:	Fyzická osoba
Příjmení, jméno:	[redacted] Datum narození: [redacted]
Adresa / sídlo:	[redacted]
Kontakt:	Email: [redacted] Telefon: [redacted]

Připomínka	<p><b>Dostupné malé obchody</b></p> <p>Návrh ÚPmB obsahuje začlenění maloobchodu do většiny stavebních ploch, zároveň maloobchod nedostatečně reguluje a v rozporu s deklarovanou koncepcí nepodporuje rozptýlenou síť dobře dostupných maloobchodů jako součást města krátkých vzdáleností. Navrhují proto, aby:</p> <ul style="list-style-type: none"> <li>• využití pro maloobchod v plochách pro bydlení (B), smíšených obytných (C) a v plochách komerční vybavenosti (W) bylo omezeno prodejní plochou do 400 m<sup>2</sup> a počtem parkovacích stání do 10,</li> <li>• využití pro maloobchod v plochách smíšených obytných (C) a plochách komerční vybavenosti (W) bylo do 1.000 m<sup>2</sup> prodejní plochy a bylo podmíněno realizací v patrových objektech s polyfunkčním využitím a při současném integrování parkování o max. 30 parkovacích stáních,</li> <li>• využití pro maloobchod v plochách veřejné vybavenosti (V), plochách výroby a skladování (P) a plochách lehké výroby (E) bylo podmíněně přípustné do 200 m<sup>2</sup> prodejní plochy, pokud není realizován v samostatném objektu.</li> </ul>
------------	---

Připomínka	<p><b>Podpora pěší a cyklo dopravy</b></p> <p>ÚPmB nevyužívá dostatečně možnosti usnadnění výstavby cyklistické infrastruktury, a to mj. tím, že by požadoval napojení rozvojových lokalit na síť komunikací pro nemotorovou dopravu, klíčové cyklostezky vymezil jako veřejně prospěšné stavby či definoval místa a zařízení k bezpečnému parkování kol na klíčových přestupních uzlech. Navrhují proto, aby:</p> <ul style="list-style-type: none"> <li>• hlavním využitím ploch dopravní infrastruktury (D) bylo i využití pro pěší a cyklistickou dopravu,</li> <li>• povinnou součástí navrhovaných pozemních komunikací definovaných jako sběrné byly stavebně oddělené koridory zvláště pro cyklistickou dopravu a pěší dopravu,</li> <li>• všechny lokality s počtem reálných nebo očekávaných uživatelů nad 1.500 osob obsahovaly v kartě lokality podmínku stanovující, že výstavbu v lokalitě je možné zahájit až po vybudování dopravního propojení lokality se všemi sousedícími městskými částmi samostatnými cyklostezkami a chodníky, a to stavebně oddělenými od motorové dopravy a vedenými ve směrově i výškově nejpřímější stopě,</li> <li>• grafická část ÚPmB 2.2 Souhrnný výkres dopravy obsahovala také síť páteřních cyklostezek (zejména těch sloužících k propojení jednotlivých městských částí s centrem města nebo jednotlivých městských částí mezi sebou), nikoliv pouze cyklotrasy,</li> <li>• páteřní cyklostezky tam, kde jejich realizaci brání chybějící veřejný pozemek, byly vymezeny jako veřejně prospěšné stavby,</li> <li>• u klíčových železničních stanic a konečných tramvaje (například žel. stanice a zastávky Brno hl.n., Slatina, Chrlice, Starý Lískovec, Řečkovice a Královo Pole, konečné tramvaje Obřany, Líšeň - Holzova, Kamechy, Bosonohy, Přízřenice) byla stanovena podmínka vybudování kapacitních míst a zařízení k bezpečnému odkládání jízdních kol (bike and ride) a tam, kde jejich realizaci brání chybějící veřejný pozemek, byly vymezeny jako veřejně prospěšné stavby.</li> </ul>
------------	---



### Připomínka

#### Hospodaření s dešťovou vodou

Vsakováním dešťové vody všude tam, kde to je možné, můžeme docílit zdravějšího vodního režimu a zmenšení efektu tepelného ostrova.

Navrhují proto, aby:

- do obecných zásad odkanalizování bylo doplněno, že veškeré zastavitelné plochy a plochy přestaveb budou odkanalizovány oddílným systémem kanalizace a bude na nich důsledně vyžadováno hospodaření se srážkovými vodami následovně: srážkové vody budou buď zadržovány s následným sekundárním využitím anebo vsakovány na vlastním pozemku stavby nebo v jejím okolí; pouze pokud to podloží prokazatelně neumožňuje, mohou být dešťové vody vypouštěny do vodoteče nebo dešťové kanalizace, přičemž v těchto případech budou před vypouštěním brzděny v retenčních nádržích. Srážkové vody z veškerých zpevněných ploch veřejných prostranství budou vsakovány, pouze pokud to podloží prokazatelně neumožňuje, mohou být vypouštěny do vodoteče nebo dešťové kanalizace, přičemž v těchto případech budou před vypouštěním brzděny v retenčních nádržích.

3

3

Návrh ÚPmB vágně a nedostatečně stanovuje zastoupení zeleně v různých funkčních typech ploch. Také oslabuje ochranu malých, ale významných ploch zeleně ve stabilizovaných plochách tím, že je absorbuje do jiných funkčních typů ploch. Návrh ÚPmB nezajišťuje dostatečnou ochranu přírodně cenných území, ani dostatečné vytváření prostoru pro zeleň v nové zástavbě, a to včetně ochrany nových ploch k bydlení před zátěží ze sousedních ploch výroby a skladování.

Navrhují proto, aby:

- územní plán definoval koeficient zeleně (KZ), a to následovně:

Koeficient zeleně (KZ) udává poměr nezpevněné plochy osázené vegetací a umožňující vsakování dešťové vody na terénu vůči ploše pozemku. KZ je závazný jak pro disponibilní pozemek pro stavební záměr, tak pro celou jednotlivou funkční plochu. Do koeficientu lze jako nezpevněnou plochu osázenou vegetací náhradním způsobem započítat:

- 1/3 plochy osazených a funkčních vegetačních střech o mocnosti souvrství do 0,3 m,
- 1/2 plochy osazených a funkčních vegetačních střech o mocnosti souvrství nad 0,3 m,
- 80 % plochy osazených a funkčních vegetačních střech o mocnosti souvrství nad 1 m,
- plochu povrchu umožňujícího plnohodnotné vsakování okolo vzrostlých stromů ve zpevněných plochách (mříž, půda, půda s mulčem; nikoli dlažba atp.),
- 5 m<sup>2</sup> za každý strom ve zpevněné ploše s malou korunou (druh/kultivar s celkovou výškou do 8 m v dospělosti) a dostatečným objemem prokořenitelného prostoru,
- 20 m<sup>2</sup> za každý strom ve zpevněné ploše se střední korunou (druh/kultivar s celkovou výškou do 15 m v dospělosti) a dostatečným objemem prokořenitelného prostoru,
- 40 m<sup>2</sup> za každý strom ve zpevněné ploše s velkou korunou (druh/kultivar s celkovou výškou nad 15 m v dospělosti) a dostatečným objemem prokořenitelného prostoru,
- 5 m<sup>2</sup> za každý běžný metr fasád upravených a využitých pro pnutí popínavých dřevin nebo treláží či pergol na ozeleněných střechách při zajištění dostatečného prokořenitelného prostoru pro dané dřeviny.

Náhradním způsobem je možné započtením nahradit pouze:

- 1/4 požadované plochy KZ v případě samostatně stojících rodinných domů,
- 1/2 požadované plochy KZ u ostatních staveb,
- celou požadovanou plochu pouze výjimečně ve stávající kompaktní blokové zástavbě ve stabilizovaných plochách tam, kde jiným způsobem prokazatelně není možné dosáhnout existujícího urbanistického charakteru (např. v zástavbě nároží bloků a v případě nerovnoměrné parcelace)

- koeficient zeleně byl pro jednotlivé struktury zástavby stanoven následovně:

- kompaktní: 0,3 pro stabilizované plochy a 0,5 pro zastavitelné plochy
- volná: 0,6
- rezidenční nízkopodlažní: 0,5
- areálová: 0,4
- omezená: 0,8
- plochy bez zástavby: 0,9

- plochy nad 2 000 m<sup>2</sup>, které byly definovány územním plánem z r. 1994 jako plochy zeleně (ZP či ZO) a které jsou v Návrhu ÚPmB součástí jiných typů ploch, byly vymezeny jako samostatné plochy městské zeleně (Z); jedná se např. o plochy kolem Komenského nám. (Červeného kostela), alej na tř. Jaroše, vnitroblok u mateřské školy Chodská 15 a desítky dalších zelených plácků, parčíků či vnitrobloků,

- byly v hlavním výkresu vymezeny plochy přírodní se způsobem využití podle § 16 vyhlášky č. 501/2006 Sb., o obecných požadavcích na využívání území, zejména biocentra, zvláště chráněná území, evropsky významné lokality a registrované významné krajinné prvky, a tím byla zajištěna jejich ochrana,

- v kartách lokalit, kde sousedí plochy pro výrobu (E – plochy lehké výroby, P – plochy výroby a skladování) a plochy pro bydlení (B – plochy bydlení, C – plochy smíšené obytné), byla doplněna podmínka předchozí či souběžné realizace pásu izolační zeleně (vzrostlé zeleně o pásu šířky min. 10 m nebo rozloze min. 20 % rozlohy plochy výroby) podél sousedících hranic těchto ploch,

- v obecných zásadách technické infrastruktury bylo stanoveno, že při návrhu tras technické infrastruktury budou sítě sdružovány do koridorů pro dosažení účelného prostorového uspořádání a vytvoření prostoru pro realizaci modrozelené infrastruktury v uličním profilu; a dále, že v územích, která nejsou v současné době plynofikována, mají ostatní vedení a prvky modrozelené infrastruktury prioritu před budováním nového nízkotlakého rozvodu plynu.



Připomínka

**Verejný prostor**

V zájmu zvýšení využitelnosti veřejných prostranství pro pěší, cyklisty i zeleň by měl ÚPmB u novostaveb stanovit povinnost umístění odstavných stání mimo veřejná prostranství (tj. stání pro odstavení vozidla v době, kdy se nepoužívá). V oblastech s dobrou dostupností veřejnou dopravou je pak potřeba přizpůsobit minimální počet odstavných a parkovacích stání.

Navrhuji proto, aby v kap. 4.1 Dopravní infrastruktura bylo stanoveno, že:

- odstavná stání se v zastavitelných plochách a v případě novostaveb ve stabilizovaných plochách zřizují mimo veřejná prostranství a s výjimkou rodinných domů v podzemních podlažích budov,
- v místech dobré dostupnosti kolejové dopravy pěší docházkou (ve vzdálenosti do 150 metrů) se součinitel vlivu stupně automobilizace redukuje na poloviční hodnotu součinitele příslušného pásma.

5

5

V ..... dne .....

Podpis

Vyplněný formulář zašlete na níže uvedenou adresu:

**Magistrát města Brna, Odbor územního plánování a rozvoje, Kounicova 67, 601 67 Brno**



## **MMB/0265335/2020**

### **Připomínka č.1**

#### **Vyhodnocení připomínky:**

*Podatel požaduje, aby v plochách bydlení, smíšených obytných a komerční vybavenosti byla omezena velikost prodejní plochy na 400 m<sup>2</sup> a počet parkovacích míst na 10 stání. Při realizaci integrovaného parkování do 30 stání pak v rámci patrových objektů v plochách komerční vybavenosti a v plochách smíšených obytných podmíněn připustit až 1 000 m<sup>2</sup> prodejní plochy. V plochách veřejné vybavenosti, výroby a skladování a lehké výroby podmíněně připustit 200 m<sup>2</sup> prodejní plochy, pokud není maloobchod realizován v samostatném objektu. Mezi docházkovou vzdáleností maloobchodu a maximální velikostí prodejní plochy maloobchodu nelze spatřovat příčinnou souvislost. Stanovení maximální velikosti prodejní plochy nepředurčuje vzdálenost mezi jednotlivými prodejny. Snížení maximální velikosti prodejní plochy nezaručuje zlepšení časové dostupnosti maloobchodu. Pro dostupnost maloobchodu je proto podstatnější adekvátní rozmístění ploch s rozdílným způsobem využití, které umístění maloobchodu umožňují. Stanovení dané maximální velikosti prodejních ploch (a případné stanovení podmínek pro jejich umístění) je věcí odborného posouzení zpracovatele návrhu územního plánu, které vychází z reálií a odborné úvahy (viz např. plochy C). Obecně lze konstatovat, že požadavek na vyloučení maloobchodu s prodejní plochou větších než 400 resp. 1000 m<sup>2</sup> plochy nepřiměřeně zhoršuje podmínky pro vyváženou a rozmanitou síť maloobchodu, a to zejména pro ty skupiny zákazníků s rozdílnými vzorci nákupního chování, které prodejny většího plošného formátu preferují, což je v konečném důsledku v rozporu s koncepcí krátkých vzdáleností, na kterou je poukazováno. Požadavek na přísné omezení prodejní plochy nepřiměřeně snižuje potenciál k tomu určených ploch, tj. zejména ploch obytně smíšených (C) a ploch komerční vybavenosti (W). V neposlední řadě je také nutné nastavením regulativů sledovat požadavek zadání územního plánu na vytvoření široké škály možností a forem komerce v rovnoměrném zastoupení na území města.*

*Při hodnocení přísnosti regulativu určujícího maximální velikost prodejních ploch je nutné mít na zřeteli také ustanovení návrhu územního plánu, které stanoví, že „prodejní plochou se rozumí hrubá podlažní plocha maloobchodního zařízení, kde při prodeji zboží dochází ke kontaktu se zákazníkem (nikoli tedy sklady, komunikace, související administrativní plochy ani nezbytná příslušenství). Maloobchodním zařízením se pak v tomto kontextu rozumí jedna prodejna nebo soubor všech prodejen v rámci jednoho záměru nebo v rámci jednoho funkčně propojeného celku, popř. jako součást též plocha vně prodejny, navazující na budovu a sloužící k výše popsanému způsobu využití.“ Z výše uvedeného plyne, že je-li v rámci jednoho objektu umístováno více prodejních jednotek, jejich prodejní plochy se počítají. Nastavení regulativu příliš přísně by proto mělo za následek nemožnost umístění více (i relativně malých prodejních jednotek) v rámci jednoho záměru.*

*K připomínce lze také uvést, že počty parkovacích míst a stání jsou dány příslušnými předpisy a normami. Územnímu plánu nepřísluší jejich rozsah stanovovat. Jedná se o podrobnost nad rámec územního plánu.*

*U jednotlivých ploch s rozdílným způsobem využití lze, kromě výše uvedeného, doplnit následující:*

*V plochách smíšených obytných (C) je stanovena maximální velikost prodejní plochy 1 500 m<sup>2</sup>. Stanovení této hranice je řádně odůvodněno v Odůvodnění pro první veřejné projednání (str. 259), a to následovně: „Využití pro maloobchod v hlavním využití je omezeno prodejní plochou do 1500 m<sup>2</sup>; při projednání konceptu byla uvedena prodejní plocha do 1000 m<sup>2</sup>. Při změně velikosti výměry vycházel zpracovatel z nedávno provedeného průzkumu maloobchodního prodeje a z vlastního šetření prodejních ploch největších maloobchodních řetězců (zejména supermarketů a diskontní prodejny), ze kterých je zřejmé, že průměrná*

velikost standardních typických prodejen maloobchodu se sice v průměru pohybuje v rozmezí 800-1200 m<sup>2</sup>, ovšem v hustě obydlených oblastech prodejny klasických maloobchodních řetězců dosahují prodejní plochy 1500 m<sup>2</sup>. Údaj byl tedy změněn v souladu se zjištěními z reality. "Maloobchod nad 1500 m<sup>2</sup> (avšak do 5000 m<sup>2</sup>) prodejní plochy lze realizovat pouze v patrových objektech při současném integrování parkování v objektu a jiné využití, pokud je zachována polyfunkčnost v ploše a využití je slučitelné s využitím navazujícího území.

V návrhu ÚPmB také byla stanovena na základě průzkumu zpracovatele maximální přípustná prodejní plocha maloobchodu 1 500 m<sup>2</sup> v plochách bydlení (B). Při projednávání návrhu ÚPmB projevila veřejnost obavu z neúměrně rozsáhlých prodejen při nevhodné lokalizaci. Tvůrci územního plánu námitkám vyšli vstříc, s tím, že prodejní plocha bude snížena na 1 000 m<sup>2</sup> a pro větší prodejnu (do 1500 m<sup>2</sup>) je třeba doložit vhodnost situačního řešení podle okolností v území. Pro ověření stanoveného údaje lze použít řetězce Lidl, Albert, Billa a Penny typu supermarket, jejichž průměrná prodejní plocha je asi 900 m<sup>2</sup> (rozptyl velikosti jednotlivých prodejen je přitom ovšem značný, pohybuje se od 500 m<sup>2</sup> až po 2 000 m<sup>2</sup>). Prodejní plocha tvoří velkou většinu (odborným odhadem cca 80 %), celkové výměry objektu. Stanovená velikost 1 000 m<sup>2</sup> prodejní plochy tak odpovídá běžným supermarketům výše uvedených řetězců, neznemožňuje tedy realizaci běžného občanského vybavení v území; větší provozovny je pak třeba prověřit podle okolností v území. Připomínce je tedy v tomto bodě částečně vyhověno.

Pro plochy komerční (W) lze uvést, že pokud by byla snížena velikost prodejní plochy na velikost uvedenou v podání (tj. 400 resp. 1000 m<sup>2</sup>), nesplňovala by tyto podmínky řada z již existujících maloobchodních prodejen, které tvoří základ maloobchodní sítě, nacházejících se ve stabilizovaných plochách. Plochy komerční vybavenosti by při restriktivním stanovení maximální velikosti prodejní plochy nemohly plnit svoji předpokládanou funkci.

V podmínkách využití plochy veřejné vybavenosti (V) není maloobchod výslovně uveden. Lze jej však řadit mezi přípustné využití, které je definováno jako „využití související, podmiňující nebo využití sloužící záměrům hlavnímu využití“. Z tohoto lze vyvozovat, že případné maloobchodní využití, ačkoliv není jeho rozsah vyjádřen plošně, musí být pouze takového rozsahu, který odpovídá potřebám daného hlavního využití. Pro úplnost lze uvést, že v ploše veřejné vybavenosti (V) je taktéž možné, avšak až po naplnění hlavní funkce, umístit jiné funkční využití.

V plochách lehké výroby (E) odůvodnění výslovně stanovuje, že „regulativ směřuje k zachování smyslu uvedených ploch: plochy by měly mít charakter primárně produkční a skladovací a neměly by být vytěžovány pro čistě maloobchodní záměry. Ilustrativně popsáno, např. běžná provozovna typizovaného maloobchodu (Lidl, Billa, Albert apod.) by zde neměla být samostatně přípustná, zatímco např. sklad sanitárního zařízení a obkládacích materiálů ve spojení s prodejnou či předváděcími místnostmi pro zákazníky typově odpovídá záměrům plochy E.“ Jedná o specifický druh prodeje, u kterého se nepředpokládá, že bude vytvářet síť základní dostupnosti maloobchodu. Vzhledem k charakteru plochy, omezování velikosti prodejní plochy není vhodným nástrojem regulace.

Plochy výroby a skladování (P) nejsou určeny pro klasický maloobchodní prodej. Vzhledem k charakteru plochy, omezování velikosti prodejní plochy není vhodným nástrojem regulace.

## **Připomínka č.2**

### **Vyhodnocení připomínky:**

V rámci podání je uveden názor podatele, že návrh ÚPmB nevyužívá dostatečně možnosti usnadnění výstavby cyklistické infrastruktury, požaduje vymezení „klíčových cyklostezek“ jako veřejně prospěšné stavby a definoval místa pro bezpečné parkování kol na „klíčových přestupních uzlech“.

Úkolem územního plánu je vytvářet územní podmínky pro možnost umístění záměrů, nikoliv zajistit „bezproblémovou“ realizaci všech záměrů a znát podrobné technické provedení jednotlivých úseků. Obecně územní plán stanovuje základní koncepci rozvoje území obce, ochrany jeho hodnot, jeho plošného a prostorového uspořádání, uspořádání krajiny a koncepci veřejné infrastruktury a stanovuje podmínky pro využití území. Nový Územní plán města Brna (ÚPmB) pracuje s méně podrobným měřítkem hlavního výkresu 1:10 000, než tomu je u současného (1:5000).

K požadavku na zařazení cyklistické dopravy do hlavního využití ploch dopravní infrastruktury uvádíme:

Pro dokladování transparentnosti procesu vyhodnocení podání je uvedeno také mezitimní vyhodnocení připomínky z r. 2020:

Požadavku nebylo v roce 2020 vyhověno, protože: „V rámci stanovení podmínek využití ploch v kap. 6.2. a kap. 6.3.3.10 závazné textové části je umožněno umístění cyklistické infrastruktury ve všech plochách s rozdílným způsobem využití, přičemž v plochách dopravní infrastruktury D je jejich umístění přípustné.

Požadavek na zařazení pěší a cyklistické dopravy do hlavního využití ploch dopravní infrastruktury D, jehož součástí jsou především komunikace vyššího dopravního významu tvořící páteř základního komunikačního systému, neodpovídá charakteru a způsobu vymezení ploch s rozdílným způsobem využití. Toto je primárně umožněno v plochách veřejných prostranství, které slouží obsluze ploch dopravní a technickou infrastrukturou za současného umožnění průchodu a pohybu obyvatel, tedy v rámci této plochy s rozdílným způsobem využití je cyklistická infrastruktura součástí hlavního využití.

Jelikož však v rámci stanoviska dotčeného orgánu byla uplatněna podmínka k vedení cyklistické dopravy v souběhu s komunikacemi, bude v této souvislosti zpřesněna a doplněna výroková část i odůvodnění návrhu řešení. V této souvislosti je možné prověřit případnou úpravu znění podmínek využití ploch s rozdílným způsobem využití.“

Konečné vyhodnocení připomínky se vztahuje k výslednému řešení Návrhu nového ÚPmB: V rámci zpřesnění kap. 4.1 Dopravní infrastruktura a stanovení podmínek využití ploch v kap. 6.2. a kap. 6.3.3.10 závazné textové části je umožněno umístění pěší a cyklistické infrastruktury ve všech plochách s rozdílným způsobem využití, přičemž v plochách dopravní infrastruktury D je jejich umístění přípustné i jako hlavní využití.

Tímto je požadavek zohledněn.

Další jednotlivě uvedené požadavky jsou nad rámec podrobnosti zpracování územního plánu a níže uvádíme:

Ke stanovení podmínky povinné segregace pěší a cyklistické dopravy podél sběrných komunikací a zahájení výstavby až po dobudování propojení lokality se všemi sousedními městskými částmi samostatnými stezkami a chodníky uvádíme, že je tímto již předjímano konkrétní technické řešení vlastní realizace, aniž by byla ve všech skutečnostech známa reálná možnost v území, a ne vždy je možné z hlediska různých omezení a limitů tyto podmínky naplnit. Současně jakýkoliv záměr musí splňovat platné právní předpisy a normy.

V rámci územního plánu jsou vytvářeny územní podmínky pro možnost vedení v rámci ploch nebo koridorů. To, jakým způsobem bude možné uliční prostor uspořádat, případně propojení trasovat je předmětem dalších podrobnějších stupňů projektové dokumentace a podmínek vlastníka komunikace. Podrobnost měřítka zpracování výkresu 2.2 Souhrnný výkres dopravy neumožňuje grafické zobrazení požadavku zobrazení oddělených koridorů cyklistických a pěších tras.

Z tohoto důvodu nelze této podmínce z hlediska podrobnosti zpracování územně plánovací dokumentace vyhovět.

Z hlediska požadavku na zakreslení dalších cyklotras uvádíme, že v rámci cyklistické dopravy byl zvolen obecnější přístup.

Ve výkresu 2.2. Souhrnný výkres dopravy jsou vyznačeny „vybrané samostatné cyklotrasy“, kterými jsou zpřesněny záměry ze Zásad územního rozvoje Jihomoravského kraje. Ve výkresu odůvodnění O.6 Cyklistická doprava – schéma jsou k výše uvedenému jevu navíc vyznačeny



„vybrané pouliční cyklotrasy“, které naznačují možná vybraná propojení území města, která však již nejsou závazná a je možné je operativně upravovat nebo dále doplňovat.

Grafické předurčení cyklotras by se v rámci přípravy záměrů mohlo ukázat jako omezující v případě potřeby úpravy vedení trasy; odlišné řešení by mohlo vést ke změně územního plánu a tím neúměrnému prodloužení přípravy záměrů.

Z dlouhodobých zkušeností se toto ukázalo jako nevhodné a z tohoto důvodu bylo přistoupeno k vymezení koridorů zajišťujících návaznost na koridory dle textové části nadřazené územně plánovací dokumentace (Zásad územního rozvoje Jihomoravského kraje), které jsou územním plánem zpřesněny. Všem ostatním trasám je obecně umožněno jejich umístění ve všech plochách s rozdílným způsobem využití v rámci obecných podmínek využití území. Z tohoto důvodu nelze požadavku vyhovět.

Z hlediska požadavku vymezení „páteřních“ cyklistických stezek jako veřejně prospěšné stavby je nutno uvést, že nám v současné době není znám komplexní průběh všech cyklotras a cyklostezek na správním území města a z tohoto důvodu není možné vymezit přesný průmět všech záměrů. Současně byl z hlediska přípravy zvolen obecnější přístup, aby jakýkoliv nový záměr nevyžadoval změnu územního plánu. Z tohoto důvodu nelze požadavku vyhovět.

Pokud se jedná o požadavek na vybudování kapacitních míst a zařízení k bezpečnému odkládání kol u „klíčových železničních stanic a konečných tramvají“ či parkoviště pro kola, jedná se o záměry nad podrobnost územního plánu, jejich umístění je obecně přípustné v rámci doplňujícího nebo souvisejícího využití ve všech plochách s rozdílným způsobem využití a není nutné pro ně předjímat umístění a vymezení, potažmo vymezovat plochu jako veřejně prospěšnou stavbu. Pokud není znám konkrétní projekt, nelze s přesností stanovit dotčené pozemky, a tedy i vymezit jako veřejně prospěšné stavby. Z tohoto důvodu nelze požadavku vyhovět.

### **Připomínka č.3**

#### **Vyhodnocení připomínky:**

V závazné části ÚPmB je uvedeno, že veškeré zastavitelné plochy a plochy přestaveb budou odkanalizovány oddílným systémem kanalizace a bude na nich důsledně vyžadováno hospodaření se srážkovými vodami. Tento požadavek již ukládá v současné době platná legislativa - zákon o vodách (254/2001 Sb.) a vyhl. 501/2006 Sb. (§ 20, odst. 5c). Dále je kladen důraz na tzv. modrozelenou infrastrukturu, která má zlepšit i mikroklimatické podmínky ve městě.

### **Připomínka č.4**

#### **Vyhodnocení připomínky:**

- Zastoupení zeleně v různých typech ploch

Zastoupení zeleně v plochách s rozdílným způsobem využití je v návrhu nového ÚPmB řešeno stanovením povinného minimálního plošného zastoupení zeleně na rostlém terénu v plochách bydlení, v plochách smíšených obytných, v plochách rekreace, a v plochách zahrádek pro disponibilní pozemky stavebního záměru a pro plochu současně (od podmínky splnit zastoupení současně i pro funkční plochu bude upuštěno).

Pořizovatel bude také požadovat stanovit toto zastoupení v podmínkách využití území i pro plochu komerční vybavenosti - W. V případě ploch výroby a skladování (P) a lehké výroby (E) bude požadavek na minimální zastoupení zeleně doplněn do karet rozvojových lokalit těchto ploch.

Vámi navrhované řešení koeficientů zeleně se nejeví účelné z následujících důvodů:

Územní plán má stanovit základní koncepci rozvoje území obce, ochranu jeho hodnot, jeho plošného a prostorového uspořádání (tj. urbanistickou koncepci), uspořádání krajiny a koncepci veřejné infrastruktury, vymezit zastavěné území, plochy a koridory, zejména zastavitelné plochy a plochy přestavby, veřejně prospěšné stavby a veřejně prospěšná opatření a územní rezervy. A stanovit podmínky pro využívání těchto ploch a koridorů. Posláním územních plánů je stanovit pravidla udržitelného rozvoje a využívání území, nikoliv regulace jednotlivých pozemků. Územní plán nesmí obsahovat podrobnosti náležejícím svým

obsahem regulačního plánu nebo územním rozhodnutím. Lze pořídit územní plán s těmito regulačními prvky, ale tato skutečnost musí být v rozhodnutí zastupitelstva o pořízení nebo zadání územního plánu výslovně uvedena.

Regulace v podrobnosti na jednotlivé druhy vegetačních prvků, kultivar, či materiálové provedení povrchů jednotlivých vegetačních prvků není v podrobnosti, která náleží územnímu plánu. Problematické se jeví aplikování tohoto principu v praxi, při posuzování záměru při vydání závazného stanoviska orgánu územního plánování a také následný monitoring těchto podmínek.

Návrh nového územního plánu navrhuje odlišnou koncepci, která však také stanovuje podíl nezastavěné plochy ve vztahu k celkové ploše pozemku, rostlého terénu umožňující vsak dešťové vody. Minimální plošné zastoupení zeleně na terénu není nutné dodržet pouze v odůvodněných případech.

Pořizovatel však udělí pokyn problematiku stanovení minimálního plošného zastoupení zeleně prověřit a upravit.

- Ochrana zeleně v jiných plochách s RZV

Z důvodů zvoleného měřítka výkresů a podrobnosti Územního plánu byla stanovena minimální velikost plochy RZV na 0,5 ha (5 000 m<sup>2</sup>) a v níže definovaných případech na 0,2 ha (2 000 m<sup>2</sup>) v souladu s ustanovením § 3 odst. 1 vyhlášky č. 501/2006 Sb. Ve výjimečných případech, pokud si to vymezení a koncepce Územního plánu vyžaduje, jsou zobrazované plochy RZV menší. Takto zvolená velikost ploch RZV vychází z principu koncepce a měřítka výkresů, kde kresba nemůže zachycovat nepřiměřený detail. Pokud existují pozemky stejného účelu využití, ale tvoří plochu podměrečnou, tj. menší než 0,5 ha, jsou zpravidla agregovány do jiných ploch RZV s jiným využitím. Tato skutečnost vychází také z projednaného konceptu územního plánu. V textové části odůvodnění je uvedeno, že plochami, které jsou vymezené ve velikosti 0,2-0,5 ha jsou plochy městské a krajinné zeleně, zvláště pak pro plochy městské zeleně uvedené ve Vyhlášce o zeleni města Brna (Nejvýznamnější plochy městské zeleně).

Pořizovatel je názoru, že vzhledem k výše uvedenému je agregovaná zeleň v rámci jiných ploch nedostatečně chráněna ve vztahu k umístování záměrů, udělí tedy pokyn doplnit obecný regulativ, který tuto skutečnost ošetří. Dále jsou uděleny pokyny na základě připomínek a námitek k návrhu ÚPmB konkrétní plochy zeleně z aktuálně platného ÚPmB vymezit, pokud budou graficky čitelné v měřítku hlavního výkresu.

- Vymezení ploch přírodních

Hlavní výkres návrhu nového územního plánu obsahuje grafické vyznačení prvků systému ÚSES (biokoridory a biocentra) a současně také vymezené plochy přírodní (plochy lesní a plochy krajinné zeleně).

Zvláště chráněná území, Evropsky významné lokality a registrované významné krajinné prvky jsou pro potřeby územního plánování obsaženy jako limit využití území (od poskytovatelů údajů) v územně analytických podkladech. Jejich přímá ochrana vyplývá z jiné legislativy, především zákona č. 114/1992 Sb. o ochraně přírody a krajiny. Nebudou tedy závazně vymezeny v hlavním výkrese, ale obsaženy jsou ve výkrese koordinačním (M1:10 000, grafická část odůvodnění).

- Předepsání izolační zeleně

V dokumentu Vyhodnocení vlivu na udržitelný rozvoj území je v kapitole A.VII.12 Kumulativní a synergické vlivy uvedeno:

V této souvislosti nebylo identifikováno synergické resp. kumulativní spolupůsobení vymezených rozvojových zón s územním soustředěním ploch výroby vůči plochám bydlení v souvisejícím území z důvodů vhodného zasazení ploch průmyslu v jednotlivých případech z hlediska vzdáleností k chráněným objektům, možnostem dopravního napojení ploch výroby a vhodného členění funkcí v území umožňujícího odclonění rezidenčních zón od zón výrobních plochami s možnostmi umístění jiné než rezidenční zástavby např. plochy smíšené, veřejná prostranství, izolační zeleň nebo občanská vybavenost. Zároveň návrh ÚP stanovuje regulativy využití ploch průmyslové výroby a lehké výroby tak, aby tyto nepredisponovaly negativní vliv působící na vlastní vymezenou plochu. Umístované záměry je třeba prověřit jednotlivě v rámci navazujících fází projektové přípravy.

*Pořizovatel doporučí řešit problematiku izolační zeleně na rozhraní případných možných konfliktních hranicích ploch v rámci jednotlivých karet rozvojových lokalit a zpracovat následující cílená opatření:*

*Při zastavování ploch výroby v návaznosti na volnou krajinu je třeba dbát na vhodné zapojení ploch do krajiny prostřednictvím pásů izolační zeleně na rozhraní zastavitelného území a volné krajiny.*

*- Modrozelená infrastruktura*

*Všechna vedení technické infrastruktury a prvků modrozelené infrastruktury jako součást veřejně prospěšné infrastruktury jsou z hlediska jejich prostorové koordinace rovnocenná. Tomuto požadavku tedy nelze vyhovět. V kapitole 4.2 Technická infrastruktura (závazné textové části) je uvedeno, že v zastavěném území města se síť technické infrastruktury zpravidla umísťují do společných tras nebo do souběhu se stávajícími trasami technické a dopravní infrastruktury. Ve veřejných prostranstvích je nutné koordinovat všechny prvky zde umísťované. Důležitým hlediskem při posuzování priorit jednotlivých součástí veřejných prostranství při jejich koordinaci je celkový pohled na provoz a fungování města. Při návrhu tras technické infrastruktury je důležité sdružování sítí do koridorů a jejich účelné prostorové uspořádání.*

*Pro všechny navržené trasy technické infrastruktury je závazné jejich směrové vedení. Upřesnění tras, polohy objektů a zařízení, určení místa napojení, způsobu technického provedení a vedení přípojných tras bude provedeno při zpracování podrobnější územně plánovací nebo projektové dokumentace, a to za podmínek obecně závazných právních předpisů.*

## **Připomínka č.5**

### **Vyhodnocení připomínky:**

*Řešení dopravy v klidu v návrhu územního plánu vychází z příslušných právních předpisů (viz kap. 5.8.1.1. textové části odůvodnění). Vyhláška č. 501/2006 Sb., provádějící stavební zákon stanoví, že pro každou stavbu je nutno vybudovat parkovací a odstavná stání v počtu dle ČSN 73 6110, kap. 14.1). která stanoví vzorec, do nějž jako významný (ovšem nikoli jediný) parametr vstupuje součinitel vlivu stupně automobilizace, přičemž tento má být dle ČSN 73 6110 převzat z územně plánovací dokumentace. Tento územní plán tedy cílový koeficient vlivu stupně automobilizace stanoví, a to rozdílně podle části města, kdy nižší hodnota (tedy nižší požadovaný minimální počet parkovacích a odstavných stání) je stanovena pro lokality uvnitř Velkého městského okruhu s nežádoucím zavlékáním vyššího počtu automobilů. Tři pásma uvnitř VMO jsou zvolena z potřeby odlišit zvláštní charakter historického jádra města a zmenšit rozdíl koeficientu na administrativně určené hranici. Hranice pásem jsou určeny dle možností významnou ulicí, resp. komunikací, v případě její absence zelenými plochami oddělovacími části města. Zásadně hranice nevede plochami pro výstavbu budov, a to pro zamezení sporů při přesahu stavebního záměru do více pásem. Stávající ČSN 73 6110 stanoví, že ve výpočtu se jako nejmenší hodnota součinitel vlivu stupně automobilizace použije 1,0 (400 aut na 1000 obyvatel) – toto spodní omezení nelze s ohledem na aktuální trendy v náhledu na parkování považovat za dlouhodobě udržitelné a lze předpokládat, že bude v blízké době výrazně sníženo.*



2964

**Jašková Monika (Magistrát města Brna)**

MAGISTRÁT MĚSTA BRNA	
Odbor územního plánování a rozvoje	
Došlo:	23-06-2020
Č.j. MMB:	0265347
Příl.:	

**Od:** [redacted]  
**Odesláno:** úterý 23. června 2020 17:01  
**Komu:** pripravovanyupmb@brno.cz  
**Předmět:** Připomínka k novému územnímu plánu

Dobrý den,  
nemám ani tak dotaz, jako spíš připomínky. Pokud se netýkají přímo skupiny pro nový územní plán, prosím aby byly adresovány na kompetentní místa.

### 1) Stezky a parkoviště pro cyklisty - po celém Brně

Je všeobecně známo, že v Brně je podpora cyklistiky malá. Prosím aby byly budovány cyklostezky, propojený systém. V okrajových částech Brna nejsou vůbec žádné, takže cyklisté jezdí mezi auty nebo kudy najdou cestu. V centru více podporovat vjezd do jednosměrek. Budovat stojany na parkování - po celém Brně. Rovněž prostorná parkoviště v blízkosti budovy, aby bylo na kolo vidět, nejlépe monitorované kamerou kvůli krádežím kol a doplňků ( před úřady, poštami, obchody, ..... ) Např. na celé Masarykově ulici, když potřebuje člověk nakoupit, není kde zaparkovat kolo. Pokud se postaví nový obchod, aby tam byl automaticky dostatečný počet parkovacích míst pro kola. Je nepochopitelné, že např. u Lidlu na Veverí stojany nebyly, ačkoliv místa tam je pro ně dost. Nyní už to konečně někdo pochopil, ikdyž to nejsou zrovna ty nejhodnější stojany. Nejlepší jsou ty, kde se k němu dá zamknout rám kola. Pokud se dělají parkoviště pouze pro auta, nelze se divit, že je všude plno aut a ucpané silnice, když mají cyklisté tak malou podporu.

### 2) Nájezdové lišty na schodištích - po celém Brně

Prosím aby byly budovány "kolejnice" na schodištích pro kočárky, kola, koloběžky, vozíčkáře,... Že nejsou u starých schodišť se dá celkem pochopit, ale že nejsou automaticky budovány ani u nových, nad tím zůstává dost rozum stát, např. nové schody pod Petrovem. Nádraží je vůbec kapitola sama pro sebe. Takže u nových budovat vždy, u starých dodělat. Vzhledem k tomu, jaký je stav ohledně cyklostezek, člověk často skončí někde u schodiště, obzvláště když dané místo moc nezná a neustále přetahuje kolo nahoru a dolů.

S pozdravem [redacted]

Statutární město Brno  
Doručeno: 23.06.2020  
MMB/0265347/2020  
listy: 1 přílohy:  
druh: lí/sv:  
  
mmb1es773931db

## **MMB/0265347/2020**

### ***Připomínka č.1***

#### **Vyhodnocení připomínky:**

*V rámci podání je vysloven požadavek na budování cyklostezek a parkovišť pro kola v propojeném systému po celém Brně.*

*Úkolem územního plánu je vytvářet územní podmínky pro možnost umístění záměrů, nikoliv zajistit „bezproblémovou“ realizaci všech záměrů a znát podrobné technické provedení jednotlivých úseků. Obecně územní plán stanovuje základní koncepci rozvoje území obce, ochrany jeho hodnot, jeho plošného a prostorového uspořádání, uspořádání krajiny a koncepci veřejné infrastruktury a stanovuje podmínky pro využití území. Nový Územní plán města Brna (ÚPmB) pracuje s méně podrobným měřítkem hlavního výkresu 1:10 000, než tomu je u současného (1:5000).*

*V rámci stanovení podmínek využití ploch v kap. 6.2. a kap. 6.3.3.10 závazné textové části je umožněno umístění cyklistické infrastruktury ve všech plochách s rozdílným způsobem využití. Pokud se jedná o parkoviště pro kola, jedná se o záměry nad podrobnost územního plánu, jejich umístění je obecně přípustné v rámci doplňujícího nebo souvisejícího využití ve všech plochách s rozdílným způsobem využití a není nutné pro ně předjímat umístění a vymezení.*

### ***Připomínka č.2***

#### **Vyhodnocení připomínky:**

*Řešení nájezdových lišt na schodištích je zcela mimo problematiku územního plánování.*



3019

MAGISTRÁT MĚSTA BRNA  
ODBOR ÚZEMNÍHO PLÁNOVÁNÍ  
A ROZVOJE



MAGISTRÁT MĚSTA BRNA Odbor územního plánování a rozvoje
Došlo: 26-06-2020
Č.j. MMB: 0265364
Příl.: .....

**PODÁNÍ K NÁVRHU**

**Návrh Územního plánu města Brna**

<b>Podatel</b>			
<b>Typ subjektu:</b>	Fyzická osoba		
<b>Příjmení, jméno:</b>		<b>Datum narození:</b>	
<b>Adresa / sídlo:</b>			
<b>Kontakt:</b>	<b>Email:</b>	<b>Telefon:</b>	

**Přípomínka**

**Dostupné malé obchody**  
Návrh ÚPmB obsahuje začlenění maloobchodu do většiny stavebních ploch, zároveň maloobchod nedostatečně reguluje a v rozporu s deklarovanou koncepcí nepodporuje rozptýlenou síť dobře dostupných maloobchodů jako součást města krátkých vzdáleností. Navrhují proto, aby:

- využití pro maloobchod v plochách pro bydlení (B), smíšených obytných (C) a v plochách komerční vybavenosti (W) bylo omezeno prodejní plochou do 400 m<sup>2</sup> a počtem parkovacích stání do 10,
- využití pro maloobchod v plochách smíšených obytných (C) a plochách komerční vybavenosti (W) bylo do 1.000 m<sup>2</sup> prodejní plochy a bylo podmíněno realizací v patrových objektech s polyfunkčním využitím a při současném integrování parkování o max. 30 parkovacích stáních,
- využití pro maloobchod v plochách veřejné vybavenosti (V), plochách výroby a skladování (P) a plochách lehké výroby (E) bylo podmíněně přípustné do 200 m<sup>2</sup> prodejní plochy, pokud není realizován v samostatném objektu.

1

1

**Přípomínka**

**Podpora pěší a cyklo dopravy**  
ÚPmB nevyužívá dostatečně možnosti usnadnění výstavby cyklistické infrastruktury, a to mj. tím, že by požadoval napojení rozvojových lokalit na síť komunikací pro nemotorovou dopravu, klíčové cyklostezky vymezil jako veřejně prospěšné stavby či definoval místa a zařízení k bezpečnému parkování kol na klíčových přestupních uzlech. Navrhují proto, aby:

- hlavním využitím ploch dopravní infrastruktury (D) bylo i využití pro pěší a cyklistickou dopravu,
- povinnou součástí navrhovaných pozemních komunikací definovaných jako sběrné byly stavebně oddělené koridory zvláště pro cyklistickou dopravu a pěší dopravu,
- všechny lokality s počtem reálných nebo očekávaných uživatelů nad 1.500 osob obsahovaly v kartě lokality podmínku stanovující, že výstavbu v lokalitě je možné zahájit až po vybudování dopravního propojení lokality se všemi sousedícími městskými částmi samostatnými cyklostezkami a chodníky, a to stavebně oddělenými od motorové dopravy a vedenými ve směrově i výškově nepřímější stopě,
- grafická část ÚPmB 2.2 Souhrnný výkres dopravy obsahovala také síť páteřních cyklostezek (zejména těch sloužících k propojení jednotlivých městských částí s centrem města nebo jednotlivých městských částí mezi sebou), nikoliv pouze cyklotrasy,
- páteřní cyklostezky tam, kde jejich realizaci brání chybějící veřejný pozemek, byly vymezeny jako veřejně prospěšné stavby,
- u klíčových železničních stanic a konečných tramvaje (například žel. stanice a zastávky Brno hl.n., Slatina, Chrlice, Starý Lískovec, Řečkovice a Královo Pole, konečné tramvaje Obřany, Líšeň - Holzova, Kamechy, Bosonohy, Přízřenice) byla stanovena podmínka vybudování kapacitních míst a zařízení k bezpečnému odkládání jízdních kol (bike and ride) a tam, kde jejich realizaci brání chybějící veřejný pozemek, byly vymezeny jako veřejně prospěšné stavby.

2

2



3

3

**Připomínka**

**Hospodaření s dešťovou vodou**

Vsakováním dešťové vody všude tam, kde to je možné, můžeme docílit zdravějšího vodního režimu a zmenšení efektu tepelného ostrova.

Navrhují proto, aby:

- do obecných zásad odkanalizování bylo doplněno, že veškeré zastavitelné plochy a plochy přestaveb budou odkanalizovány oddílným systémem kanalizace a bude na nich důsledně vyžadováno hospodaření se srážkovými vodami následovně: srážkové vody budou buď zadržovány s následným sekundárním využitím anebo vsakovány na vlastním pozemku stavby nebo v jejím okolí; pouze pokud to podloží prokazatelně neumožňuje, mohou být dešťové vody vypouštěny do vodoteče nebo dešťové kanalizace, přičemž v těchto případech budou před vypouštěním brzděny v retenčních nádržích. Srážkové vody z veškerých zpevněných ploch veřejných prostranství budou vsakovány, pouze pokud to podloží prokazatelně neumožňuje, mohou být vypouštěny do vodoteče nebo dešťové kanalizace, přičemž v těchto případech budou před vypouštěním brzděny v retenčních nádržích.

## Připomínka

## Ochrana zeleně

Návrh ÚPmB vágně a nedostatečně stanovuje zastoupení zeleně v různých funkčních typech ploch. Také oslabuje ochranu malých, ale významných ploch zeleně ve stabilizovaných plochách tím, že je absorbuje do jiných funkčních typů ploch. Návrh ÚPmB nezajišťuje dostatečnou ochranu přírodně cenných území, ani dostatečné vytváření prostoru pro zeleň v nové zástavbě, a to včetně ochrany nových ploch k bydlení před zátěží ze sousedních ploch výroby a skladování.

Navrhují proto, aby:

- územní plán definoval koeficient zeleně (KZ), a to následovně:

Koeficient zeleně (KZ) udává poměr nezpevněné plochy osázené vegetací a umožňující vsakování dešťové vody na terénu vůči ploše pozemku. KZ je závazný jak pro disponibilní pozemek pro stavební záměr, tak pro celou jednotlivou funkční plochu. Do koeficientu lze jako nezpevněnou plochu osázenou vegetací náhradním způsobem započítat:

- 1/3 plochy osazených a funkčních vegetačních střech o mocnosti souvrství do 0,3 m,
- 1/2 plochy osazených a funkčních vegetačních střech o mocnosti souvrství nad 0,3 m,
- 80 % plochy osazených a funkčních vegetačních střech o mocnosti souvrství nad 1 m,
- plochu povrchu umožňujícího plnohodnotné vsakování okolo vzrostlých stromů ve zpevněných plochách (mříž, půda, půda s mulčem; nikoli dlažba atp.),
- 5 m<sup>2</sup> za každý strom ve zpevněné ploše s malou korunou (druh/kultivar s celkovou výškou do 8 m v dospělosti) a dostatečným objemem prokořenitelného prostoru,
- 20 m<sup>2</sup> za každý strom ve zpevněné ploše se střední korunou (druh/kultivar s celkovou výškou do 15 m v dospělosti) a dostatečným objemem prokořenitelného prostoru,
- 40 m<sup>2</sup> za každý strom ve zpevněné ploše s velkou korunou (druh/kultivar s celkovou výškou nad 15 m v dospělosti) a dostatečným objemem prokořenitelného prostoru,
- 5 m<sup>2</sup> za každý běžný metr fasád upravených a využitých pro pnutí popínavých dřevin nebo treláží či pergol na ozeleněných střechách při zajištění dostatečného prokořenitelného prostoru pro dané dřeviny.

Náhradním způsobem je možné započtením nahradit pouze:

- 1/4 požadované plochy KZ v případě samostatně stojících rodinných domů,
- 1/2 požadované plochy KZ u ostatních staveb,
- celou požadovanou plochu pouze výjimečně ve stávající kompaktní blokové zástavbě ve stabilizovaných plochách tam, kde jiným způsobem prokazatelně není možné dosáhnout existujícího urbanistického charakteru (např. v zástavbě nároží bloků a v případě nerovnoměrné parcelace)

- koeficient zeleně byl pro jednotlivé struktury zástavby stanoven následovně:

- kompaktní: 0,3 pro stabilizované plochy a 0,5 pro zastavitelné plochy
- volná: 0,6
- rezidenční nízkopodlažní: 0,5
- areálová: 0,4
- omezená: 0,8
- plochy bez zástavby: 0,9

- plochy nad 2 000 m<sup>2</sup>, které byly definovány územním plánem z r. 1994 jako plochy zeleně (ZP či ZO) a které jsou v Návrhu ÚPmB součástí jiných typů ploch, byly vymezeny jako samostatné plochy městské zeleně (Z); jedná se např. o plochy kolem Komenského nám.

(Červeného kostela), alej na tř. Jaroše, vnitroblok u mateřské školy Chodská 15 a desítky dalších zelených plácků, parčíků či vnitrobloků,

- byly v hlavním výkresu vymezeny plochy přírodní se způsobem využití podle § 16 vyhlášky č. 501/2006 Sb., o obecných požadavcích na využívání území, zejména biocentra, zvláště chráněná území, evropsky významné lokality a registrované významné krajinné prvky, a tím byla zajištěna jejich ochrana,

- v kartách lokalit, kde sousedí plochy pro výrobu (E – plochy lehké výroby, P – plochy výroby a skladování) a plochy pro bydlení (B – plochy bydlení, C – plochy smíšené obytné), byla doplněna podmínka předchozí či souběžné realizace pásu izolační zeleně (vzrostlé zeleně o pásu šířky min. 10 m nebo rozloze min. 20 % rozlohy plochy výroby) podél sousedících hranic těchto ploch,

- v obecných zásadách technické infrastruktury bylo stanoveno, že při návrhu tras technické infrastruktury budou sítě sdružovány do koridorů pro dosažení účelného prostorového uspořádání a vytvoření prostoru pro realizaci modrozelené infrastruktury v uličním profilu; a dále, že v územích, která nejsou v současné době plynofikována, mají ostatní vedení a prvky modrozelené infrastruktury prioritu před budováním nového nízkotlakého rozvodu plynu.

4

4



5

5

**Připomínka****Veřejný prostor**

V zájmu zvýšení využitelnosti veřejných prostranství pro pěší, cyklisty i zeleň by měl ÚPmB u novostaveb stanovit povinnost umístění odstavných stání mimo veřejná prostranství (tj. stání pro odstavení vozidla v době, kdy se nepoužívá). V oblastech s dobrou dostupností veřejnou dopravou je pak potřeba přizpůsobit minimální počet odstavných a parkovacích stání.

Navrhuji proto, aby v kap. 4.1 Dopravní infrastruktura bylo stanoveno, že:

- odstavná stání se v zastavitelných plochách a v případě novostaveb ve stabilizovaných plochách zřizují mimo veřejná prostranství a s výjimkou rodinných domů v podzemních podlažích budov,
- v místech dobré dostupnosti kolejové dopravy pěší docházkou (ve vzdálenosti do 150 metrů) se součinitel vlivu stupně automobilizace redukuje na poloviční hodnotu součinitele příslušného pásma.

V ..... dne .....

Podpis

Vyplněný formulář zašlete na níže uvedenou adresu:

**Magistrát města Brna, Odbor územního plánování a rozvoje, Kounicova 67, 601 67 Brno**



## **MMB/0265364/2020**

### **Připomínka č.1**

#### **Vyhodnocení připomínky:**

*Podatel požaduje, aby v plochách bydlení, smíšených obytných a komerční vybavenosti byla omezena velikost prodejní plochy na 400 m<sup>2</sup> a počet parkovacích míst na 10 stání. Při realizaci integrovaného parkování do 30 stání pak v rámci patrových objektů v plochách komerční vybavenosti a v plochách smíšených obytných podmíněn připustit až 1 000 m<sup>2</sup> prodejní plochy. V plochách veřejné vybavenosti, výroby a skladování a lehké výroby podmíněně připustit 200 m<sup>2</sup> prodejní plochy, pokud není maloobchod realizován v samostatném objektu. Mezi docházkovou vzdáleností maloobchodu a maximální velikostí prodejní plochy maloobchodu nelze spatřovat příčinnou souvislost. Stanovení maximální velikosti prodejní plochy nepředurčuje vzdálenost mezi jednotlivými prodejny. Snížení maximální velikosti prodejní plochy nezaručuje zlepšení časové dostupnosti maloobchodu. Pro dostupnost maloobchodu je proto podstatnější adekvátní rozmístění ploch s rozdílným způsobem využití, které umístění maloobchodu umožňují. Stanovení dané maximální velikosti prodejních ploch (a případné stanovení podmínek pro jejich umístění) je věcí odborného posouzení zpracovatele návrhu územního plánu, které vychází z reálií a odborné úvahy (viz např. plochy C). Obecně lze konstatovat, že požadavek na vyloučení maloobchodu s prodejní plochou větších než 400 resp. 1000 m<sup>2</sup> plochy nepřiměřeně zhoršuje podmínky pro vyváženou a rozmanitou síť maloobchodu, a to zejména pro ty skupiny zákazníků s rozdílnými vzorci nákupního chování, které prodejny většího plošného formátu preferují, což je v konečném důsledku v rozporu s koncepcí krátkých vzdáleností, na kterou je poukazováno. Požadavek na přísné omezení prodejní plochy nepřiměřeně snižuje potenciál k tomu určených ploch, tj. zejména ploch obytně smíšených (C) a ploch komerční vybavenosti (W). V neposlední řadě je také nutné nastavením regulativů sledovat požadavek zadání územního plánu na vytvoření široké škály možností a forem komerce v rovnoměrném zastoupení na území města.*

*Při hodnocení přísnosti regulativu určujícího maximální velikost prodejních ploch je nutné mít na zřeteli také ustanovení návrhu územního plánu, které stanoví, že „prodejní plochou se rozumí hrubá podlažní plocha maloobchodního zařízení, kde při prodeji zboží dochází ke kontaktu se zákazníkem (nikoli tedy sklady, komunikace, související administrativní plochy ani nezbytná příslušenství). Maloobchodním zařízením se pak v tomto kontextu rozumí jedna prodejna nebo soubor všech prodejen v rámci jednoho záměru nebo v rámci jednoho funkčně propojeného celku, popř. jako součást též plocha vně prodejny, navazující na budovu a sloužící k výše popsanému způsobu využití.“ Z výše uvedeného plyne, že je-li v rámci jednoho objektu umístováno více prodejních jednotek, jejich prodejní plochy se počítají. Nastavení regulativu příliš přísně by proto mělo za následek nemožnost umístění více (i relativně malých prodejních jednotek) v rámci jednoho záměru.*

*K připomínce lze také uvést, že počty parkovacích míst a stání jsou dány příslušnými předpisy a normami. Územnímu plánu nepřísluší jejich rozsah stanovovat. Jedná se o podrobnost nad rámec územního plánu.*

*U jednotlivých ploch s rozdílným způsobem využití lze, kromě výše uvedeného, doplnit následující:*

*V plochách smíšených obytných (C) je stanovena maximální velikost prodejní plochy 1 500 m<sup>2</sup>. Stanovení této hranice je řádně odůvodněno v Odůvodnění pro první veřejné projednání (str. 259), a to následovně: „Využití pro maloobchod v hlavním využití je omezeno prodejní plochou do 1500 m<sup>2</sup>; při projednání konceptu byla uvedena prodejní plocha do 1000 m<sup>2</sup>. Při změně velikosti výměry vycházel zpracovatel z nedávno provedeného průzkumu maloobchodního prodeje a z vlastního šetření prodejních ploch největších maloobchodních řetězců (zejména supermarketů a diskontní prodejny), ze kterých je zřejmé, že průměrná*

velikost standardních typických prodejen maloobchodu se sice v průměru pohybuje v rozmezí 800-1200 m<sup>2</sup>, ovšem v hustě obydlených oblastech prodejny klasických maloobchodních řetězců dosahují prodejní plochy 1500 m<sup>2</sup>. Údaj byl tedy změněn v souladu se zjištěními z reality. "Maloobchod nad 1500 m<sup>2</sup> (avšak do 5000 m<sup>2</sup>) prodejní plochy lze realizovat pouze v patrových objektech při současném integrování parkování v objektu a jiné využití, pokud je zachována polyfunkčnost v ploše a využití je slučitelné s využitím navazujícího území.

V návrhu ÚPmB také byla stanovena na základě průzkumu zpracovatele maximální přípustná prodejní plocha maloobchodu 1 500 m<sup>2</sup> v plochách bydlení (B). Při projednávání návrhu ÚPmB projevila veřejnost obavu z neúměrně rozsáhlých prodejen při nevhodné lokalizaci. Tvůrci územního plánu námitkám vyšli vstříc, s tím, že prodejní plocha bude snížena na 1 000 m<sup>2</sup> a pro větší prodejnu (do 1500 m<sup>2</sup>) je třeba doložit vhodnost situačního řešení podle okolností v území. Pro ověření stanoveného údaje lze použít řetězce Lidl, Albert, Billa a Penny typu supermarket, jejichž průměrná prodejní plocha je asi 900 m<sup>2</sup> (rozptyl velikosti jednotlivých prodejen je přitom ovšem značný, pohybuje se od 500 m<sup>2</sup> až po 2 000 m<sup>2</sup>). Prodejní plocha tvoří velkou většinu (odborným odhadem cca 80 %), celkové výměry objektu. Stanovená velikost 1 000 m<sup>2</sup> prodejní plochy tak odpovídá běžným supermarketům výše uvedených řetězců, neznemožňuje tedy realizaci běžného občanského vybavení v území; větší provozovny je pak třeba prověřit podle okolností v území. Připomínce je tedy v tomto bodě částečně vyhověno.

Pro plochy komerční (W) lze uvést, že pokud by byla snížena velikost prodejní plochy na velikost uvedenou v podání (tj. 400 resp. 1000 m<sup>2</sup>), nesplňovala by tyto podmínky řada z již existujících maloobchodních prodejen, které tvoří základ maloobchodní sítě, nacházejících se ve stabilizovaných plochách. Plochy komerční vybavenosti by při restriktivním stanovení maximální velikosti prodejní plochy nemohly plnit svoji předpokládanou funkci.

V podmínkách využití plochy veřejné vybavenosti (V) není maloobchod výslovně uveden. Lze jej však řadit mezi přípustné využití, které je definováno jako „využití související, podmiňující nebo využití sloužící záměrům hlavnímu využití“. Z tohoto lze vyvozovat, že případné maloobchodní využití, ačkoliv není jeho rozsah vyjádřen plošně, musí být pouze takového rozsahu, který odpovídá potřebám daného hlavního využití. Pro úplnost lze uvést, že v ploše veřejné vybavenosti (V) je taktéž možné, avšak až po naplnění hlavní funkce, umisťovat jiné funkční využití.

V plochách lehké výroby (E) odůvodnění výslovně stanovuje, že „regulativ směřuje k zachování smyslu uvedených ploch: plochy by měly mít charakter primárně produkční a skladovací a neměly by být vytěžovány pro čistě maloobchodní záměry. Ilustrativně popsáno, např. běžná provozovna typizovaného maloobchodu (Lidl, Billa, Albert apod.) by zde neměla být samostatně přípustná, zatímco např. sklad sanitárního zařízení a obkládacích materiálů ve spojení s prodejnou či předváděcími místnostmi pro zákazníky typově odpovídá záměrům plochy E.“ Jedná o specifický druh prodeje, u kterého se nepředpokládá, že bude vytvářet síť základní dostupnosti maloobchodu. Vzhledem k charakteru plochy, omezování velikosti prodejní plochy není vhodným nástrojem regulace.

Plochy výroby a skladování (P) nejsou určeny pro klasický maloobchodní prodej. Vzhledem k charakteru plochy, omezování velikosti prodejní plochy není vhodným nástrojem regulace.

## **Připomínka č.2**

### **Vyhodnocení připomínky:**

V rámci podání je uveden názor podatele, že návrh ÚPmB nevyužívá dostatečně možnosti usnadnění výstavby cyklistické infrastruktury, požaduje vymezení „klíčových cyklostezek“ jako veřejně prospěšné stavby a definoval místa pro bezpečné parkování kol na „klíčových přestupních uzlech“.

Úkolem územního plánu je vytvářet územní podmínky pro možnost umístění záměrů, nikoliv zajistit „bezproblémovou“ realizaci všech záměrů a znát podrobné technické provedení jednotlivých úseků. Obecně územní plán stanovuje základní koncepci rozvoje území obce, ochrany jeho hodnot, jeho plošného a prostorového uspořádání, uspořádání krajiny a koncepci veřejné infrastruktury a stanovuje podmínky pro využití území. Nový Územní plán města Brna (ÚPmB) pracuje s méně podrobným měřítkem hlavního výkresu 1:10 000, než tomu je u současného (1:5000).

K požadavku na zařazení cyklistické dopravy do hlavního využití ploch dopravní infrastruktury uvádíme:

Pro dokladování transparentnosti procesu vyhodnocení podání je uvedeno také mezitimní vyhodnocení připomínky z r. 2020:

Požadavku nebylo v roce 2020 vyhověno, protože: „V rámci stanovení podmínek využití ploch v kap. 6.2. a kap. 6.3.3.10 závazné textové části je umožněno umístění cyklistické infrastruktury ve všech plochách s rozdílným způsobem využití, přičemž v plochách dopravní infrastruktury D je jejich umístění přípustné.

Požadavek na zařazení pěší a cyklistické dopravy do hlavního využití ploch dopravní infrastruktury D, jehož součástí jsou především komunikace vyššího dopravního významu tvořící páteř základního komunikačního systému, neodpovídá charakteru a způsobu vymezení ploch s rozdílným způsobem využití. Toto je primárně umožněno v plochách veřejných prostranství, které slouží obsluze ploch dopravní a technickou infrastrukturou za současného umožnění průchodu a pohybu obyvatel, tedy v rámci této plochy s rozdílným způsobem využití je cyklistická infrastruktura součástí hlavního využití.

Jelikož však v rámci stanoviska dotčeného orgánu byla uplatněna podmínka k vedení cyklistické dopravy v souběhu s komunikacemi, bude v této souvislosti zpřesněna a doplněna výroková část i odůvodnění návrhu řešení. V této souvislosti je možné prověřit případnou úpravu znění podmínek využití ploch s rozdílným způsobem využití.“

Konečné vyhodnocení připomínky se vztahuje k výslednému řešení Návrhu nového ÚPmB: V rámci zpřesnění kap. 4.1 Dopravní infrastruktura a stanovení podmínek využití ploch v kap. 6.2. a kap. 6.3.3.10 závazné textové části je umožněno umístění pěší a cyklistické infrastruktury ve všech plochách s rozdílným způsobem využití, přičemž v plochách dopravní infrastruktury D je jejich umístění přípustné i jako hlavní využití.

Tímto je požadavek zohledněn.

Další jednotlivě uvedené požadavky jsou nad rámec podrobnosti zpracování územního plánu a níže uvádíme:

Ke stanovení podmínky povinné segregace pěší a cyklistické dopravy podél sběrných komunikací a zahájení výstavby až po dobudování propojení lokality se všemi sousedními městskými částmi samostatnými stezkami a chodníky uvádíme, že je tímto již předjímano konkrétní technické řešení vlastní realizace, aniž by byla ve všech skutečnostech známa reálná možnost v území, a ne vždy je možné z hlediska různých omezení a limitů tyto podmínky naplnit. Současně jakýkoliv záměr musí splňovat platné právní předpisy a normy.

V rámci územního plánu jsou vytvářeny územní podmínky pro možnost vedení v rámci ploch nebo koridorů. To, jakým způsobem bude možné uliční prostor uspořádat, případně propojení trasovat je předmětem dalších podrobnějších stupňů projektové dokumentace a podmínek vlastníka komunikace. Podrobnost měřítka zpracování výkresu 2.2 Souhrnný výkres dopravy neumožňuje grafické zobrazení požadavku zobrazení oddělených koridorů cyklistických a pěších tras.

Z tohoto důvodu nelze této podmínce z hlediska podrobnosti zpracování územně plánovací dokumentace vyhovět.

Z hlediska požadavku na zakreslení dalších cyklotras uvádíme, že v rámci cyklistické dopravy byl zvolen obecnější přístup.

Ve výkresu 2.2. Souhrnný výkres dopravy jsou vyznačeny „vybrané samostatné cyklotrasy“, kterými jsou zpřesněny záměry ze Zásad územního rozvoje Jihomoravského kraje. Ve výkresu odůvodnění O.6 Cyklistická doprava – schéma jsou k výše uvedenému jevu navíc vyznačeny



„vybrané pouliční cyklotrasy“, které naznačují možná vybraná propojení území města, která však již nejsou závazná a je možné je operativně upravovat nebo dále doplňovat.

Grafické předurčení cyklotras by se v rámci přípravy záměrů mohlo ukázat jako omezující v případě potřeby úpravy vedení trasy; odlišné řešení by mohlo vést ke změně územního plánu a tím neúměrnému prodloužení přípravy záměrů.

Z dlouhodobých zkušeností se toto ukázalo jako nevhodné a z tohoto důvodu bylo přistoupeno k vymezení koridorů zajišťujících návaznost na koridory dle textové části nadřazené územně plánovací dokumentace (Zásad územního rozvoje Jihomoravského kraje), které jsou územním plánem zpřesněny. Všem ostatním trasám je obecně umožněno jejich umístění ve všech plochách s rozdílným způsobem využití v rámci obecných podmínek využití území. Z tohoto důvodu nelze požadavku vyhovět.

Z hlediska požadavku vymezení „páteřních“ cyklistických stezek jako veřejně prospěšné stavby je nutno uvést, že nám v současné době není znám komplexní průběh všech cyklotras a cyklostezek na správním území města a z tohoto důvodu není možné vymezit přesný průmět všech záměrů. Současně byl z hlediska přípravy zvolen obecnější přístup, aby jakýkoliv nový záměr nevyžadoval změnu územního plánu. Z tohoto důvodu nelze požadavku vyhovět.

Pokud se jedná o požadavek na vybudování kapacitních míst a zařízení k bezpečnému odkládání kol u „klíčových železničních stanic a konečných tramvají“ či parkoviště pro kola, jedná se o záměry nad podrobnost územního plánu, jejich umístění je obecně přípustné v rámci doplňujícího nebo souvisejícího využití ve všech plochách s rozdílným způsobem využití a není nutné pro ně předjímat umístění a vymezení, potažmo vymezovat plochu jako veřejně prospěšnou stavbu. Pokud není znám konkrétní projekt, nelze s přesností stanovit dotčené pozemky, a tedy i vymezit jako veřejně prospěšné stavby. Z tohoto důvodu nelze požadavku vyhovět.

### **Připomínka č.3**

#### **Vyhodnocení připomínky:**

V závazné části ÚPmB je uvedeno, že veškeré zastavitelné plochy a plochy přestaveb budou odkanalizovány oddílným systémem kanalizace a bude na nich důsledně vyžadováno hospodaření se srážkovými vodami. Tento požadavek již ukládá v současné době platná legislativa - zákon o vodách (254/2001 Sb.) a vyhl. 501/2006 Sb. (§ 20, odst. 5c). Dále je kladen důraz na tzv. modrozelenou infrastrukturu, která má zlepšit i mikroklimatické podmínky ve městě.

### **Připomínka č.4**

#### **Vyhodnocení připomínky:**

- Zastoupení zeleně v různých typech ploch

Zastoupení zeleně v plochách s rozdílným způsobem využití je v návrhu nového ÚPmB řešeno stanovením povinného minimálního plošného zastoupení zeleně na rostlém terénu v plochách bydlení, v plochách smíšených obytných, v plochách rekreace, a v plochách zahrádek pro disponibilní pozemky stavebního záměru a pro plochu současně (od podmínky splnit zastoupení současně i pro funkční plochu bude upuštěno).

Pořizovatel bude také požadovat stanovit toto zastoupení v podmínkách využití území i pro plochu komerční vybavenosti - W. V případě ploch výroby a skladování (P) a lehké výroby (E) bude požadavek na minimální zastoupení zeleně doplněn do karet rozvojových lokalit těchto ploch.

Vámi navrhované řešení koeficientů zeleně se nejeví účelné z následujících důvodů:

Územní plán má stanovit základní koncepci rozvoje území obce, ochranu jeho hodnot, jeho plošného a prostorového uspořádání (tj. urbanistickou koncepci), uspořádání krajiny a koncepci veřejné infrastruktury, vymezit zastavěné území, plochy a koridory, zejména zastavitelné plochy a plochy přestavby, veřejně prospěšné stavby a veřejně prospěšná opatření a územní rezervy. A stanovit podmínky pro využívání těchto ploch a koridorů. Posláním územních plánů je stanovit pravidla udržitelného rozvoje a využívání území, nikoliv regulace jednotlivých pozemků. Územní plán nesmí obsahovat podrobnosti náležejícím svým

obsahem regulačního plánu nebo územním rozhodnutím. Lze pořídit územní plán s těmito regulačními prvky, ale tato skutečnost musí být v rozhodnutí zastupitelstva o pořízení nebo zadání územního plánu výslovně uvedena.

Regulace v podrobnosti na jednotlivé druhy vegetačních prvků, kultivar, či materiálové provedení povrchů jednotlivých vegetačních prvků není v podrobnosti, která náleží územnímu plánu. Problematické se jeví aplikování tohoto principu v praxi, při posuzování záměru při vydání závazného stanoviska orgánu územního plánování a také následný monitoring těchto podmínek.

Návrh nového územního plánu navrhuje odlišnou koncepci, která však také stanovuje podíl nezastavěné plochy ve vztahu k celkové ploše pozemku, rostlého terénu umožňující vsak dešťové vody. Minimální plošné zastoupení zeleně na terénu není nutné dodržet pouze v odůvodněných případech.

Pořizovatel však udělí pokyn problematiku stanovení minimálního plošného zastoupení zeleně prověřit a upravit.

- Ochrana zeleně v jiných plochách s RZV

Z důvodů zvoleného měřítka výkresů a podrobnosti Územního plánu byla stanovena minimální velikost plochy RZV na 0,5 ha (5 000 m<sup>2</sup>) a v níže definovaných případech na 0,2 ha (2 000 m<sup>2</sup>) v souladu s ustanovením § 3 odst. 1 vyhlášky č. 501/2006 Sb. Ve výjimečných případech, pokud si to vymezení a koncepce Územního plánu vyžaduje, jsou zobrazované plochy RZV menší. Takto zvolená velikost ploch RZV vychází z principu koncepce a měřítka výkresů, kde kresba nemůže zachycovat nepřiměřený detail. Pokud existují pozemky stejného účelu využití, ale tvoří plochu podměrečnou, tj. menší než 0,5 ha, jsou zpravidla agregovány do jiných ploch RZV s jiným využitím. Tato skutečnost vychází také z projednaného konceptu územního plánu. V textové části odůvodnění je uvedeno, že plochami, které jsou vymezené ve velikosti 0,2-0,5 ha jsou plochy městské a krajinné zeleně, zvláště pak pro plochy městské zeleně uvedené ve Vyhlášce o zeleni města Brna (Nejvýznamnější plochy městské zeleně).

Pořizovatel je názoru, že vzhledem k výše uvedenému je agregovaná zeleň v rámci jiných ploch nedostatečně chráněna ve vztahu k umístování záměrů, udělí tedy pokyn doplnit obecný regulativ, který tuto skutečnost ošetří. Dále jsou uděleny pokyny na základě připomínek a námitek k návrhu ÚPmB konkrétní plochy zeleně z aktuálně platného ÚPmB vymezit, pokud budou graficky čitelné v měřítku hlavního výkresu.

- Vymezení ploch přírodních

Hlavní výkres návrhu nového územního plánu obsahuje grafické vyznačení prvků systému ÚSES (biokoridory a biocentra) a současně také vymezené plochy přírodní (plochy lesní a plochy krajinné zeleně).

Zvláště chráněná území, Evropsky významné lokality a registrované významné krajinné prvky jsou pro potřeby územního plánování obsaženy jako limit využití území (od poskytovatelů údajů) v územně analytických podkladech. Jejich přímá ochrana vyplývá z jiné legislativy, především zákona č. 114/1992 Sb. o ochraně přírody a krajiny. Nebudou tedy závazně vymezeny v hlavním výkrese, ale obsaženy jsou ve výkrese koordinačním (M1:10 000, grafická část odůvodnění).

- Předepsání izolační zeleně

V dokumentu Vyhodnocení vlivu na udržitelný rozvoj území je v kapitole A.VII.12 Kumulativní a synergické vlivy uvedeno:

V této souvislosti nebylo identifikováno synergické resp. kumulativní spolupůsobení vymezených rozvojových zón s územním soustředěním ploch výroby vůči plochám bydlení v souvisejícím území z důvodů vhodného zasazení ploch průmyslu v jednotlivých případech z hlediska vzdáleností k chráněným objektům, možnostem dopravního napojení ploch výroby a vhodného členění funkcí v území umožňujícího odclonění rezidenčních zón od zón výrobních plochami s možnostmi umístění jiné než rezidenční zástavby např. plochy smíšené, veřejná prostranství, izolační zeleň nebo občanská vybavenost. Zároveň návrh ÚP stanovuje regulativy využití ploch průmyslové výroby a lehké výroby tak, aby tyto nepredisponovaly negativní vliv působící na vlastní vymezenou plochu. Umístované záměry je třeba prověřit jednotlivě v rámci navazujících fází projektové přípravy.

*Pořizovatel doporučí řešit problematiku izolační zeleně na rozhraní případných možných konfliktních hranicích ploch v rámci jednotlivých karet rozvojových lokalit a zpracovat následující cílená opatření:*

*Při zastavování ploch výroby v návaznosti na volnou krajinu je třeba dbát na vhodné zapojení ploch do krajiny prostřednictvím pásů izolační zeleně na rozhraní zastavitelného území a volné krajiny.*

*- Modrozelená infrastruktura*

*Všechna vedení technické infrastruktury a prvků modrozelené infrastruktury jako součást veřejně prospěšné infrastruktury jsou z hlediska jejich prostorové koordinace rovnocenná. Tomuto požadavku tedy nelze vyhovět. V kapitole 4.2 Technická infrastruktura (závazné textové části) je uvedeno, že v zastavěném území města se síť technické infrastruktury zpravidla umísťují do společných tras nebo do souběhu se stávajícími trasami technické a dopravní infrastruktury. Ve veřejných prostranstvích je nutné koordinovat všechny prvky zde umísťované. Důležitým hlediskem při posuzování priorit jednotlivých součástí veřejných prostranství při jejich koordinaci je celkový pohled na provoz a fungování města. Při návrhu tras technické infrastruktury je důležité sdružování sítí do koridorů a jejich účelné prostorové uspořádání.*

*Pro všechny navržené trasy technické infrastruktury je závazné jejich směrové vedení. Upřesnění tras, polohy objektů a zařízení, určení místa napojení, způsobu technického provedení a vedení přípojných tras bude provedeno při zpracování podrobnější územně plánovací nebo projektové dokumentace, a to za podmínek obecně závazných právních předpisů.*

## **Připomínka č.5**

### **Vyhodnocení připomínky:**

*Řešení dopravy v klidu v návrhu územního plánu vychází z příslušných právních předpisů (viz kap. 5.8.1.1. textové části odůvodnění). Vyhláška č. 501/2006 Sb., provádějící stavební zákon stanoví, že pro každou stavbu je nutno vybudovat parkovací a odstavná stání v počtu dle ČSN 73 6110, kap. 14.1). která stanoví vzorec, do něž jako významný (ovšem nikoli jediný) parametr vstupuje součinitel vlivu stupně automobilizace, přičemž tento má být dle ČSN 73 6110 převzat z územně plánovací dokumentace. Tento územní plán tedy cílový koeficient vlivu stupně automobilizace stanoví, a to rozdílně podle části města, kdy nižší hodnota (tedy nižší požadovaný minimální počet parkovacích a odstavných stání) je stanovena pro lokality uvnitř Velkého městského okruhu s nežádoucím zavlékáním vyššího počtu automobilů. Tři pásma uvnitř VMO jsou zvolena z potřeby odlišit zvláštní charakter historického jádra města a zmenšit rozdíl koeficientu na administrativně určené hranici. Hranice pásem jsou určeny dle možností významnou ulicí, resp. komunikací, v případě její absence zelenými plochami oddělovacími části města. Zásadně hranice nevede plochami pro výstavbu budov, a to pro zamezení sporů při přesahu stavebního záměru do více pásem. Stávající ČSN 73 6110 stanoví, že ve výpočtu se jako nejmenší hodnota součinitel vlivu stupně automobilizace použije 1,0 (400 aut na 1000 obyvatel) – toto spodní omezení nelze s ohledem na aktuální trendy v náhledu na parkování považovat za dlouhodobě udržitelné a lze předpokládat, že bude v blízké době výrazně sníženo.*



3098

MAGISTRÁT MĚSTA BRNA  
 ODBOR ÚZEMNÍHO PLÁNOVÁNÍ  
 A ROZVOJE



mmb1es773931e5

MAGISTRÁT MĚSTA BRNA  
 Odbor územního plánování a rozvoje

Došlo: 26-06-2020

Č.j. MMB: 0265369  
 Příl.: .....

## PODÁNÍ K NÁVRHU

### Návrh Územního plánu města Brna

<b>Podatel</b>	
<b>Typ subjektu:</b>	Fyzická osoba
<b>Příjmení, jméno:</b>	<b>Datum narození:</b>
<b>Adresa / sídlo:</b>	
<b>Kontakt:</b>	<b>Email:</b> <b>Telefon:</b>

1	<p><b>Přípomínka</b></p> <p><b>Dostupné malé obchody</b>          Návrh ÚPmB obsahuje začlenění maloobchodu do většiny stavebních ploch, zároveň maloobchod nedostatečně reguluje a v rozporu s deklarovanou koncepcí nepodporuje rozptýlenou síť dobře dostupných maloobchodů jako součást města krátkých vzdáleností. Navrhují proto, aby:</p> <ul style="list-style-type: none"> <li>• využití pro maloobchod v plochách pro bydlení (B), smíšených obytných (C) a v plochách komerční vybavenosti (W) bylo omezeno prodejní plochou do 400 m<sup>2</sup> a počtem parkovacích stání do 10,</li> <li>• využití pro maloobchod v plochách smíšených obytných (C) a plochách komerční vybavenosti (W) bylo do 1.000 m<sup>2</sup> prodejní plochy a bylo podmíněno realizací v patrových objektech s polyfunkčním využitím a při současném integrování parkování o max. 30 parkovacích stáních,</li> <li>• využití pro maloobchod v plochách veřejné vybavenosti (V), plochách výroby a skladování (P) a plochách lehké výroby (E) bylo podmíněně přípustné do 200 m<sup>2</sup> prodejní plochy, pokud není realizován v samostatném objektu.</li> </ul>	1
2	<p><b>Přípomínka</b></p> <p><b>Podpora pěší a cyklo dopravy</b>          ÚPmB nevyužívá dostatečně možnosti usnadnění výstavby cyklistické infrastruktury, a to mj. tím, že by požadoval napojení rozvojových lokalit na síť komunikací pro nemotorovou dopravu, klíčové cyklostezky vymezil jako veřejně prospěšné stavby či definoval místa a zařízení k bezpečnému parkování kol na klíčových přestupních uzlech. Navrhují proto, aby:</p> <ul style="list-style-type: none"> <li>• hlavním využitím ploch dopravní infrastruktury (D) bylo i využití pro pěší a cyklistickou dopravu,</li> <li>• povinnou součástí navrhovaných pozemních komunikací definovaných jako sběrné byly stavebně oddělené koridory zvláště pro cyklistickou dopravu a pěší dopravu,</li> <li>• všechny lokality s počtem reálných nebo očekávaných uživatelů nad 1.500 osob obsahovaly v kartě lokality podmínku stanovující, že výstavbu v lokalitě je možné zahájit až po vybudování dopravního propojení lokality se všemi sousedícími městskými částmi samostatnými cyklostezkami a chodníky, a to stavebně oddělenými od motorové dopravy a vedenými ve směrově i výškově nejpřímější stopě,</li> <li>• grafická část ÚPmB 2.2 Souhrnný výkres dopravy obsahovala také síť páteřních cyklostezek (zejména těch sloužících k propojení jednotlivých městských částí s centrem města nebo jednotlivých městských částí mezi sebou), nikoliv pouze cyklotrasy,</li> <li>• páteřní cyklostezky tam, kde jejich realizaci brání chybějící veřejný pozemek, byly vymezeny jako veřejně prospěšné stavby,</li> <li>• u klíčových železničních stanic a konečných tramvaje (například žel. stanice a zastávky Brno hl.n., Slatina, Chrlice, Starý Lískovec, Řečkovice a Královo Pole, konečné tramvaje Obřany, Líšeň - Holzova, Kamechy, Bosonohy, Přízřenice) byla stanovena podmínka vybudování kapacitních míst a zařízení k bezpečnému odkládání jízdních kol (bike and ride) a tam, kde jejich realizaci brání chybějící veřejný pozemek, byly vymezeny jako veřejně prospěšné stavby.</li> </ul>	2

3

3

**Připomínka**

**Hospodaření s dešťovou vodou**

Vsakováním dešťové vody všude tam, kde to je možné, můžeme docílit zdravějšího vodního režimu a zmenšení efektu tepelného ostrova.

Navrhují proto, aby:

- do obecných zásad odkanalizování bylo doplněno, že veškeré zastavitelné plochy a plochy přestaveb budou odkanalizovány oddílným systémem kanalizace a bude na nich důsledně vyžadováno hospodaření se srážkovými vodami následovně: srážkové vody budou buď zadržovány s následným sekundárním využitím anebo vsakovány na vlastním pozemku stavby nebo v jejím okolí; pouze pokud to podloží prokazatelně neumožňuje, mohou být dešťové vody vypouštěny do vodoteče nebo dešťové kanalizace, přičemž v těchto případech budou před vypouštěním brzděny v retenčních nádržích. Srážkové vody z veškerých zpevněných ploch veřejných prostranství budou vsakovány, pouze pokud to podloží prokazatelně neumožňuje, mohou být vypouštěny do vodoteče nebo dešťové kanalizace, přičemž v těchto případech budou před vypouštěním brzděny v retenčních nádržích.



## Přípomínka

## Ochrana zeleně

Návrh ÚPmB vágně a nedostatečně stanovuje zastoupení zeleně v různých funkčních typech ploch. Také oslabuje ochranu malých, ale významných ploch zeleně ve stabilizovaných plochách tím, že je absorbuje do jiných funkčních typů ploch. Návrh ÚPmB nezajišťuje dostatečnou ochranu přírodně cenných území, ani dostatečné vytváření prostoru pro zeleň v nové zástavbě, a to včetně ochrany nových ploch k bydlení před zátěží ze sousedních ploch výroby a skladování.

Navrhují proto, aby:

- územní plán definoval koeficient zeleně (KZ), a to následovně:

Koeficient zeleně (KZ) udává poměr nezpevněné plochy osázené vegetací a umožňující vsakování dešťové vody na terénu vůči ploše pozemku. KZ je závazný jak pro disponibilní pozemek pro stavební záměr, tak pro celou jednotlivou funkční plochu. Do koeficientu lze jako nezpevněnou plochu osázenou vegetací náhradním způsobem započítat:

- $\frac{1}{3}$  plochy osazených a funkčních vegetačních střech o mocnosti souvrství do 0,3 m,
- $\frac{1}{2}$  plochy osazených a funkčních vegetačních střech o mocnosti souvrství nad 0,3 m,
- 80 % plochy osazených a funkčních vegetačních střech o mocnosti souvrství nad 1 m,
- plochu povrchu umožňujícího plnohodnotné vsakování okolo vzrostlých stromů ve zpevněných plochách (mříž, půda, půda s mulčem; nikoli dlažba atp.),
- 5 m<sup>2</sup> za každý strom ve zpevněné ploše s malou korunou (druh/kultivar s celkovou výškou do 8 m v dospělosti) a dostatečným objemem prokořenitelného prostoru,
- 20 m<sup>2</sup> za každý strom ve zpevněné ploše se střední korunou (druh/kultivar s celkovou výškou do 15 m v dospělosti) a dostatečným objemem prokořenitelného prostoru,
- 40 m<sup>2</sup> za každý strom ve zpevněné ploše s velkou korunou (druh/kultivar s celkovou výškou nad 15 m v dospělosti) a dostatečným objemem prokořenitelného prostoru,
- 5 m<sup>2</sup> za každý běžný metr fasád upravených a využitých pro pnutí popínavých dřevin nebo treláží či pergol na ozeleněných střeších při zajištění dostatečného prokořenitelného prostoru pro dané dřeviny.

Náhradním způsobem je možné započtením nahradit pouze:

- $\frac{1}{4}$  požadované plochy KZ v případě samostatně stojících rodinných domů,
- $\frac{1}{2}$  požadované plochy KZ u ostatních staveb,
- celou požadovanou plochu pouze výjimečně ve stávající kompaktní blokové zástavbě ve stabilizovaných plochách tam, kde jiným způsobem prokazatelně není možné dosáhnout existujícího urbanistického charakteru (např. v zástavbě nároží bloků a v případě nerovnoměrné parcelace)

- koeficient zeleně byl pro jednotlivé struktury zástavby stanoven následovně:

- kompaktní: 0,3 pro stabilizované plochy a 0,5 pro zastavitelné plochy
- volná: 0,6
- rezidenční nízkopodlažní: 0,5
- areálová: 0,4
- omezená: 0,8
- plochy bez zástavby: 0,9

- plochy nad 2 000 m<sup>2</sup>, které byly definovány územním plánem z r. 1994 jako plochy zeleně (ZP či ZO) a které jsou v Návrhu ÚPmB součástí jiných typů ploch, byly vymezeny jako samostatné plochy městské zeleně (Z); jedná se např. o plochy kolem Komenského nám.

(Červeného kostela), alej na tř. Kpt. Jaroše, vnitroblok u mateřské školy Chodská 15 a desítky dalších zelených plácků, parčíků či vnitrobloků,

- byly v hlavním výkresu vymezeny plochy přírodní se způsobem využití podle § 16 vyhlášky č. 501/2006 Sb., o obecných požadavcích na využívání území, zejména biocentra, zvláště chráněná území, evropsky významné lokality a registrované významné krajinné prvky, a tím byla zajištěna jejich ochrana,

- v kartách lokalit, kde sousedí plochy pro výrobu (E - plochy lehké výroby, P - plochy výroby a skladování) a plochy pro bydlení (B - plochy bydlení, C - plochy smíšené obytné), byla doplněna podmínka předchozí či souběžné realizace pásu izolační zeleně (vzrostlé zeleně o pásu šířky min. 10 m nebo rozloze min. 20 % rozlohy plochy výroby) podél sousedících hranic těchto ploch,

- v obecných zásadách technické infrastruktury bylo stanoveno, že při návrhu tras technické infrastruktury budou sítě sdružovány do koridorů pro dosažení účelného prostorového uspořádání a vytvoření prostoru pro realizaci modrozelené infrastruktury v uličním profilu; a dále, že v územích, která nejsou v současné době plynifikována, mají ostatní vedení a prvky modrozelené infrastruktury prioritu před budováním nového nízkotlakého rozvodu plynu.

4

4



5

5

**Připomínka****Veřejný prostor**

V zájmu zvýšení využitelnosti veřejných prostranství pro pěší, cyklisty i zeleň by měl ÚPmB u novostaveb stanovit povinnost umístění odstavných stání mimo veřejná prostranství (tj. stání pro odstavení vozidla v době, kdy se nepoužívá). V oblastech s dobrou dostupností veřejnou dopravou je pak potřeba přizpůsobit minimální počet odstavných a parkovacích stání.

Navrhuji proto, aby v kap. 4.1 Dopravní infrastruktura bylo stanoveno, že:

- odstavná stání se v zastavitelných plochách a v případě novostaveb ve stabilizovaných plochách zřizují mimo veřejná prostranství a s výjimkou rodinných domů v podzemních podlažích budov,
- v místech dobré dostupnosti kolejové dopravy pěší docházkou (ve vzdálenosti do 150 metrů) se součinitel vlivu stupně automobilizace redukuje na poloviční hodnotu součinitele příslušného pásma.

V ..... dne .....

Podpis

Vyplněný formulář zašlete na níže uvedenou adresu:

**Magistrát města Brna, Odbor územního plánování a rozvoje, Kounicova 67, 601 67 Brno**

## **MMB/0265369/2020**

### **Připomínka č.1**

#### **Vyhodnocení připomínky:**

*Podatel požaduje, aby v plochách bydlení, smíšených obytných a komerční vybavenosti byla omezena velikost prodejní plochy na 400 m<sup>2</sup> a počet parkovacích míst na 10 stání. Při realizaci integrovaného parkování do 30 stání pak v rámci patrových objektů v plochách komerční vybavenosti a v plochách smíšených obytných podmíněn připustit až 1 000 m<sup>2</sup> prodejní plochy. V plochách veřejné vybavenosti, výroby a skladování a lehké výroby podmíněně připustit 200 m<sup>2</sup> prodejní plochy, pokud není maloobchod realizován v samostatném objektu. Mezi docházkovou vzdáleností maloobchodu a maximální velikostí prodejní plochy maloobchodu nelze spatřovat příčinnou souvislost. Stanovení maximální velikosti prodejní plochy nepředurčuje vzdálenost mezi jednotlivými prodejny. Snížení maximální velikosti prodejní plochy nezaručuje zlepšení časové dostupnosti maloobchodu. Pro dostupnost maloobchodu je proto podstatnější adekvátní rozmístění ploch s rozdílným způsobem využití, které umístění maloobchodu umožňují. Stanovení dané maximální velikosti prodejních ploch (a případné stanovení podmínek pro jejich umístění) je věcí odborného posouzení zpracovatele návrhu územního plánu, které vychází z reálií a odborné úvahy (viz např. plochy C). Obecně lze konstatovat, že požadavek na vyloučení maloobchodu s prodejní plochou větších než 400 resp. 1000 m<sup>2</sup> plochy nepřiměřeně zhoršuje podmínky pro vyváženou a rozmanitou síť maloobchodu, a to zejména pro ty skupiny zákazníků s rozdílnými vzorci nákupního chování, které prodejny většího plošného formátu preferují, což je v konečném důsledku v rozporu s koncepcí krátkých vzdáleností, na kterou je poukazováno. Požadavek na přísné omezení prodejní plochy nepřiměřeně snižuje potenciál k tomu určených ploch, tj. zejména ploch obytně smíšených (C) a ploch komerční vybavenosti (W). V neposlední řadě je také nutné nastavením regulativů sledovat požadavek zadání územního plánu na vytvoření široké škály možností a forem komerce v rovnoměrném zastoupení na území města.*

*Při hodnocení přísnosti regulativu určujícího maximální velikost prodejních ploch je nutné mít na zřeteli také ustanovení návrhu územního plánu, které stanoví, že „prodejní plochou se rozumí hrubá podlažní plocha maloobchodního zařízení, kde při prodeji zboží dochází ke kontaktu se zákazníkem (nikoli tedy sklady, komunikace, související administrativní plochy ani nezbytná příslušenství). Maloobchodním zařízením se pak v tomto kontextu rozumí jedna prodejna nebo soubor všech prodejen v rámci jednoho záměru nebo v rámci jednoho funkčně propojeného celku, popř. jako součást též plocha vně prodejny, navazující na budovu a sloužící k výše popsanému způsobu využití.“ Z výše uvedeného plyne, že je-li v rámci jednoho objektu umístováno více prodejních jednotek, jejich prodejní plochy se počítají. Nastavení regulativu příliš přísně by proto mělo za následek nemožnost umístění více (i relativně malých prodejních jednotek) v rámci jednoho záměru.*

*K připomínce lze také uvést, že počty parkovacích míst a stání jsou dány příslušnými předpisy a normami. Územnímu plánu nepřísluší jejich rozsah stanovovat. Jedná se o podrobnost nad rámec územního plánu.*

*U jednotlivých ploch s rozdílným způsobem využití lze, kromě výše uvedeného, doplnit následující:*

*V plochách smíšených obytných (C) je stanovena maximální velikost prodejní plochy 1 500 m<sup>2</sup>. Stanovení této hranice je řádně odůvodněno v Odůvodnění pro první veřejné projednání (str. 259), a to následovně: „Využití pro maloobchod v hlavním využití je omezeno prodejní plochou do 1500 m<sup>2</sup>; při projednání konceptu byla uvedena prodejní plocha do 1000 m<sup>2</sup>. Při změně velikosti výměry vycházel zpracovatel z nedávno provedeného průzkumu maloobchodního prodeje a z vlastního šetření prodejních ploch největších maloobchodních řetězců (zejména supermarketů a diskontní prodejny), ze kterých je zřejmé, že průměrná*

velikost standardních typických prodejen maloobchodu se sice v průměru pohybuje v rozmezí 800-1200 m<sup>2</sup>, ovšem v hustě obydlených oblastech prodejny klasických maloobchodních řetězců dosahují prodejní plochy 1500 m<sup>2</sup>. Údaj byl tedy změněn v souladu se zjištěními z reality. "Maloobchod nad 1500 m<sup>2</sup> (avšak do 5000 m<sup>2</sup>) prodejní plochy lze realizovat pouze v patrových objektech při současném integrování parkování v objektu a jiné využití, pokud je zachována polyfunkčnost v ploše a využití je slučitelné s využitím navazujícího území.

V návrhu ÚPmB také byla stanovena na základě průzkumu zpracovatele maximální přípustná prodejní plocha maloobchodu 1 500 m<sup>2</sup> v plochách bydlení (B). Při projednávání návrhu ÚPmB projevila veřejnost obavu z neúměrně rozsáhlých prodejen při nevhodné lokalizaci. Tvůrci územního plánu námitkám vyšli vstříc, s tím, že prodejní plocha bude snížena na 1 000 m<sup>2</sup> a pro větší prodejnu (do 1500 m<sup>2</sup>) je třeba doložit vhodnost situačního řešení podle okolností v území. Pro ověření stanoveného údaje lze použít řetězce Lidl, Albert, Billa a Penny typu supermarket, jejichž průměrná prodejní plocha je asi 900 m<sup>2</sup> (rozptyl velikosti jednotlivých prodejen je přitom ovšem značný, pohybuje se od 500 m<sup>2</sup> až po 2 000 m<sup>2</sup>). Prodejní plocha tvoří velkou většinu (odborným odhadem cca 80 %), celkové výměry objektu. Stanovená velikost 1 000 m<sup>2</sup> prodejní plochy tak odpovídá běžným supermarketům výše uvedených řetězců, neznemožňuje tedy realizaci běžného občanského vybavení v území; větší provozovny je pak třeba prověřit podle okolností v území. Připomínce je tedy v tomto bodě částečně vyhověno.

Pro plochy komerční (W) lze uvést, že pokud by byla snížena velikost prodejní plochy na velikost uvedenou v podání (tj. 400 resp. 1000 m<sup>2</sup>), nesplňovala by tyto podmínky řada z již existujících maloobchodních prodejen, které tvoří základ maloobchodní sítě, nacházejících se ve stabilizovaných plochách. Plochy komerční vybavenosti by při restriktivním stanovení maximální velikosti prodejní plochy nemohly plnit svoji předpokládanou funkci.

V podmínkách využití plochy veřejné vybavenosti (V) není maloobchod výslovně uveden. Lze jej však řadit mezi přípustné využití, které je definováno jako „využití související, podmiňující nebo využití sloužící záměrům hlavnímu využití“. Z tohoto lze vyvozovat, že případné maloobchodní využití, ačkoliv není jeho rozsah vyjádřen plošně, musí být pouze takového rozsahu, který odpovídá potřebám daného hlavního využití. Pro úplnost lze uvést, že v ploše veřejné vybavenosti (V) je taktéž možné, avšak až po naplnění hlavní funkce, umístit jiné funkční využití.

V plochách lehké výroby (E) odůvodnění výslovně stanovuje, že „regulativ směřuje k zachování smyslu uvedených ploch: plochy by měly mít charakter primárně produkční a skladovací a neměly by být vytěžovány pro čistě maloobchodní záměry. Ilustrativně popsáno, např. běžná provozovna typizovaného maloobchodu (Lidl, Billa, Albert apod.) by zde neměla být samostatně přípustná, zatímco např. sklad sanitárního zařízení a obkládacích materiálů ve spojení s prodejnou či předváděcími místnostmi pro zákazníky typově odpovídá záměrům plochy E.“ Jedná o specifický druh prodeje, u kterého se nepředpokládá, že bude vytvářet síť základní dostupnosti maloobchodu. Vzhledem k charakteru plochy, omezování velikosti prodejní plochy není vhodným nástrojem regulace.

Plochy výroby a skladování (P) nejsou určeny pro klasický maloobchodní prodej. Vzhledem k charakteru plochy, omezování velikosti prodejní plochy není vhodným nástrojem regulace.

## **Připomínka č.2**

### **Vyhodnocení připomínky:**

V rámci podání je uveden názor podatele, že návrh ÚPmB nevyužívá dostatečně možnosti usnadnění výstavby cyklistické infrastruktury, požaduje vymezení „klíčových cyklostezek“ jako veřejně prospěšné stavby a definoval místa pro bezpečné parkování kol na „klíčových přestupních uzlech“.



Úkolem územního plánu je vytvářet územní podmínky pro možnost umístění záměrů, nikoliv zajistit „bezproblémovou“ realizaci všech záměrů a znát podrobné technické provedení jednotlivých úseků. Obecně územní plán stanovuje základní koncepci rozvoje území obce, ochrany jeho hodnot, jeho plošného a prostorového uspořádání, uspořádání krajiny a koncepci veřejné infrastruktury a stanovuje podmínky pro využití území. Nový Územní plán města Brna (ÚPmB) pracuje s méně podrobným měřítkem hlavního výkresu 1:10 000, než tomu je u současného (1:5000).

K požadavku na zařazení cyklistické dopravy do hlavního využití ploch dopravní infrastruktury uvádíme:

Pro dokladování transparentnosti procesu vyhodnocení podání je uvedeno také mezitimní vyhodnocení připomínky z r. 2020:

Požadavku nebylo v roce 2020 vyhověno, protože: „V rámci stanovení podmínek využití ploch v kap. 6.2. a kap. 6.3.3.10 závazné textové části je umožněno umístění cyklistické infrastruktury ve všech plochách s rozdílným způsobem využití, přičemž v plochách dopravní infrastruktury D je jejich umístění přípustné.

Požadavek na zařazení pěší a cyklistické dopravy do hlavního využití ploch dopravní infrastruktury D, jehož součástí jsou především komunikace vyššího dopravního významu tvořící páteř základního komunikačního systému, neodpovídá charakteru a způsobu vymezení ploch s rozdílným způsobem využití. Toto je primárně umožněno v plochách veřejných prostranství, které slouží obsluze ploch dopravní a technickou infrastrukturou za současného umožnění průchodu a pohybu obyvatel, tedy v rámci této plochy s rozdílným způsobem využití je cyklistická infrastruktura součástí hlavního využití.

Jelikož však v rámci stanoviska dotčeného orgánu byla uplatněna podmínka k vedení cyklistické dopravy v souběhu s komunikacemi, bude v této souvislosti zpřesněna a doplněna výroková část i odůvodnění návrhu řešení. V této souvislosti je možné prověřit případnou úpravu znění podmínek využití ploch s rozdílným způsobem využití.“

Konečné vyhodnocení připomínky se vztahuje k výslednému řešení Návrhu nového ÚPmB: V rámci zpřesnění kap. 4.1 Dopravní infrastruktura a stanovení podmínek využití ploch v kap. 6.2. a kap. 6.3.3.10 závazné textové části je umožněno umístění pěší a cyklistické infrastruktury ve všech plochách s rozdílným způsobem využití, přičemž v plochách dopravní infrastruktury D je jejich umístění přípustné i jako hlavní využití.

Tímto je požadavek zohledněn.

Další jednotlivě uvedené požadavky jsou nad rámec podrobnosti zpracování územního plánu a níže uvádíme:

Ke stanovení podmínky povinné segregace pěší a cyklistické dopravy podél sběrných komunikací a zahájení výstavby až po dobudování propojení lokality se všemi sousedními městskými částmi samostatnými stezkami a chodníky uvádíme, že je tímto již předjímano konkrétní technické řešení vlastní realizace, aniž by byla ve všech skutečnostech známa reálná možnost v území, a ne vždy je možné z hlediska různých omezení a limitů tyto podmínky naplnit. Současně jakýkoliv záměr musí splňovat platné právní předpisy a normy.

V rámci územního plánu jsou vytvářeny územní podmínky pro možnost vedení v rámci ploch nebo koridorů. To, jakým způsobem bude možné uliční prostor uspořádat, případně propojení trasovat je předmětem dalších podrobnějších stupňů projektové dokumentace a podmínek vlastníka komunikace. Podrobnost měřítka zpracování výkresu 2.2 Souhrnný výkres dopravy neumožňuje grafické zobrazení požadavku zobrazení oddělených koridorů cyklistických a pěších tras.

Z tohoto důvodu nelze této podmínce z hlediska podrobnosti zpracování územně plánovací dokumentace vyhovět.

Z hlediska požadavku na zakreslení dalších cyklotras uvádíme, že v rámci cyklistické dopravy byl zvolen obecnější přístup.

Ve výkresu 2.2. Souhrnný výkres dopravy jsou vyznačeny „vybrané samostatné cyklotrasy“, kterými jsou zpřesněny záměry ze Zásad územního rozvoje Jihomoravského kraje. Ve výkresu odůvodnění O.6 Cyklistická doprava – schéma jsou k výše uvedenému jevu navíc vyznačeny

„vybrané pouliční cyklotrasy“, které naznačují možná vybraná propojení území města, která však již nejsou závazná a je možné je operativně upravovat nebo dále doplňovat.

Grafické předurčení cyklotras by se v rámci přípravy záměrů mohlo ukázat jako omezující v případě potřeby úpravy vedení trasy; odlišné řešení by mohlo vést ke změně územního plánu a tím neúměrnému prodloužení přípravy záměrů.

Z dlouhodobých zkušeností se toto ukázalo jako nevhodné a z tohoto důvodu bylo přistoupeno k vymezení koridorů zajišťujících návaznost na koridory dle textové části nadřazené územně plánovací dokumentace (Zásad územního rozvoje Jihomoravského kraje), které jsou územním plánem zpřesněny. Všem ostatním trasám je obecně umožněno jejich umístění ve všech plochách s rozdílným způsobem využití v rámci obecných podmínek využití území. Z tohoto důvodu nelze požadavku vyhovět.

Z hlediska požadavku vymezení „páteřních“ cyklistických stezek jako veřejně prospěšné stavby je nutno uvést, že nám v současné době není znám komplexní průběh všech cyklotras a cyklostezek na správním území města a z tohoto důvodu není možné vymezit přesný průmět všech záměrů. Současně byl z hlediska přípravy zvolen obecnější přístup, aby jakýkoliv nový záměr nevyžadoval změnu územního plánu. Z tohoto důvodu nelze požadavku vyhovět.

Pokud se jedná o požadavek na vybudování kapacitních míst a zařízení k bezpečnému odkládání kol u „klíčových železničních stanic a konečných tramvají“ či parkoviště pro kola, jedná se o záměry nad podrobnost územního plánu, jejich umístění je obecně přípustné v rámci doplňujícího nebo souvisejícího využití ve všech plochách s rozdílným způsobem využití a není nutné pro ně předjímat umístění a vymezení, potažmo vymezovat plochu jako veřejně prospěšnou stavbu. Pokud není znám konkrétní projekt, nelze s přesností stanovit dotčené pozemky, a tedy i vymezit jako veřejně prospěšné stavby. Z tohoto důvodu nelze požadavku vyhovět.

### **Připomínka č.3**

#### **Vyhodnocení připomínky:**

V závazné části ÚPmB je uvedeno, že veškeré zastavitelné plochy a plochy přestaveb budou odkanalizovány oddílným systémem kanalizace a bude na nich důsledně vyžadováno hospodaření se srážkovými vodami. Tento požadavek již ukládá v současné době platná legislativa - zákon o vodách (254/2001 Sb.) a vyhl. 501/2006 Sb. (§ 20, odst. 5c). Dále je kladen důraz na tzv. modrozelenou infrastrukturu, která má zlepšit i mikroklimatické podmínky ve městě.

### **Připomínka č.4**

#### **Vyhodnocení připomínky:**

- Zastoupení zeleně v různých typech ploch

Zastoupení zeleně v plochách s rozdílným způsobem využití je v návrhu nového ÚPmB řešeno stanovením povinného minimálního plošného zastoupení zeleně na rostlém terénu v plochách bydlení, v plochách smíšených obytných, v plochách rekreace, a v plochách zahrádek pro disponibilní pozemky stavebního záměru a pro plochu současně (od podmínky splnit zastoupení současně i pro funkční plochu bude upuštěno).

Pořizovatel bude také požadovat stanovit toto zastoupení v podmínkách využití území i pro plochu komerční vybavenosti - W. V případě ploch výroby a skladování (P) a lehké výroby (E) bude požadavek na minimální zastoupení zeleně doplněn do karet rozvojových lokalit těchto ploch.

Vámi navrhované řešení koeficientů zeleně se nejeví účelné z následujících důvodů:

Územní plán má stanovit základní koncepci rozvoje území obce, ochranu jeho hodnot, jeho plošného a prostorového uspořádání (tj. urbanistickou koncepci), uspořádání krajiny a koncepci veřejné infrastruktury, vymezit zastavěné území, plochy a koridory, zejména zastavitelné plochy a plochy přestavby, veřejně prospěšné stavby a veřejně prospěšná opatření a územní rezervy. A stanovit podmínky pro využívání těchto ploch a koridorů. Posláním územních plánů je stanovit pravidla udržitelného rozvoje a využívání území, nikoliv regulace jednotlivých pozemků. Územní plán nesmí obsahovat podrobnosti náležejícím svým

obsahem regulačního plánu nebo územním rozhodnutím. Lze pořídit územní plán s těmito regulačními prvky, ale tato skutečnost musí být v rozhodnutí zastupitelstva o pořízení nebo zadání územního plánu výslovně uvedena.

Regulace v podrobnosti na jednotlivé druhy vegetačních prvků, kultivar, či materiálové provedení povrchů jednotlivých vegetačních prvků není v podrobnosti, která náleží územnímu plánu. Problematické se jeví aplikování tohoto principu v praxi, při posuzování záměru při vydání závazného stanoviska orgánu územního plánování a také následný monitoring těchto podmínek.

Návrh nového územního plánu navrhuje odlišnou koncepci, která však také stanovuje podíl nezastavěné plochy ve vztahu k celkové ploše pozemku, rostlého terénu umožňující vsak dešťové vody. Minimální plošné zastoupení zeleně na terénu není nutné dodržet pouze v odůvodněných případech.

Pořizovatel však udělí pokyn problematiku stanovení minimálního plošného zastoupení zeleně prověřit a upravit.

- Ochrana zeleně v jiných plochách s RZV

Z důvodů zvoleného měřítka výkresů a podrobnosti Územního plánu byla stanovena minimální velikost plochy RZV na 0,5 ha (5 000 m<sup>2</sup>) a v níže definovaných případech na 0,2 ha (2 000 m<sup>2</sup>) v souladu s ustanovením § 3 odst. 1 vyhlášky č. 501/2006 Sb. Ve výjimečných případech, pokud si to vymezení a koncepce Územního plánu vyžaduje, jsou zobrazované plochy RZV menší. Takto zvolená velikost ploch RZV vychází z principu koncepce a měřítka výkresů, kde kresba nemůže zachycovat nepřiměřený detail. Pokud existují pozemky stejného účelu využití, ale tvoří plochu podměrečnou, tj. menší než 0,5 ha, jsou zpravidla agregovány do jiných ploch RZV s jiným využitím. Tato skutečnost vychází také z projednaného konceptu územního plánu. V textové části odůvodnění je uvedeno, že plochami, které jsou vymezené ve velikosti 0,2-0,5 ha jsou plochy městské a krajinné zeleně, zvláště pak pro plochy městské zeleně uvedené ve Vyhlášce o zeleni města Brna (Nejvýznamnější plochy městské zeleně).

Pořizovatel je názoru, že vzhledem k výše uvedenému je agregovaná zeleň v rámci jiných ploch nedostatečně chráněna ve vztahu k umístování záměrů, udělí tedy pokyn doplnit obecný regulativ, který tuto skutečnost ošetří. Dále jsou uděleny pokyny na základě připomínek a námitek k návrhu ÚPmB konkrétní plochy zeleně z aktuálně platného ÚPmB vymezit, pokud budou graficky čitelné v měřítku hlavního výkresu.

- Vymezení ploch přírodních

Hlavní výkres návrhu nového územního plánu obsahuje grafické vyznačení prvků systému ÚSES (biokoridory a biocentra) a současně také vymezené plochy přírodní (plochy lesní a plochy krajinné zeleně).

Zvláště chráněná území, Evropsky významné lokality a registrované významné krajinné prvky jsou pro potřeby územního plánování obsaženy jako limit využití území (od poskytovatelů údajů) v územně analytických podkladech. Jejich přímá ochrana vyplývá z jiné legislativy, především zákona č. 114/1992 Sb. o ochraně přírody a krajiny. Nebudou tedy závazně vymezeny v hlavním výkrese, ale obsaženy jsou ve výkrese koordinačním (M1:10 000, grafická část odůvodnění).

- Předepsání izolační zeleně

V dokumentu Vyhodnocení vlivu na udržitelný rozvoj území je v kapitole A.VII.12 Kumulativní a synergické vlivy uvedeno:

V této souvislosti nebylo identifikováno synergické resp. kumulativní spolupůsobení vymezených rozvojových zón s územním soustředěním ploch výroby vůči plochám bydlení v souvisejícím území z důvodů vhodného zasazení ploch průmyslu v jednotlivých případech z hlediska vzdáleností k chráněným objektům, možnostem dopravního napojení ploch výroby a vhodného členění funkcí v území umožňujícího odclonění rezidenčních zón od zón výrobních plochami s možnostmi umístění jiné než rezidenční zástavby např. plochy smíšené, veřejná prostranství, izolační zeleň nebo občanská vybavenost. Zároveň návrh ÚP stanovuje regulativy využití ploch průmyslové výroby a lehké výroby tak, aby tyto nepredisponovaly negativní vliv působící na vlastní vymezenou plochu. Umístované záměry je třeba prověřit jednotlivě v rámci navazujících fází projektové přípravy.



*Pořizovatel doporučí řešit problematiku izolační zeleně na rozhraní případných možných konfliktních hranicích ploch v rámci jednotlivých karet rozvojových lokalit a zpracovat následující cílená opatření:*

*Při zastavování ploch výroby v návaznosti na volnou krajinu je třeba dbát na vhodné zapojení ploch do krajiny prostřednictvím pásů izolační zeleně na rozhraní zastavitelného území a volné krajiny.*

*- Modrozelená infrastruktura*

*Všechna vedení technické infrastruktury a prvků modrozelené infrastruktury jako součást veřejně prospěšné infrastruktury jsou z hlediska jejich prostorové koordinace rovnocenná. Tomuto požadavku tedy nelze vyhovět. V kapitole 4.2 Technická infrastruktura (závazné textové části) je uvedeno, že v zastavěném území města se síť technické infrastruktury zpravidla umísťují do společných tras nebo do souběhu se stávajícími trasami technické a dopravní infrastruktury. Ve veřejných prostranstvích je nutné koordinovat všechny prvky zde umísťované. Důležitým hlediskem při posuzování priorit jednotlivých součástí veřejných prostranství při jejich koordinaci je celkový pohled na provoz a fungování města. Při návrhu tras technické infrastruktury je důležité sdružování sítí do koridorů a jejich účelné prostorové uspořádání.*

*Pro všechny navržené trasy technické infrastruktury je závazné jejich směrové vedení. Upřesnění tras, polohy objektů a zařízení, určení místa napojení, způsobu technického provedení a vedení přípojných tras bude provedeno při zpracování podrobnější územně plánovací nebo projektové dokumentace, a to za podmínek obecně závazných právních předpisů.*

## **Připomínka č.5**

### **Vyhodnocení připomínky:**

*Řešení dopravy v klidu v návrhu územního plánu vychází z příslušných právních předpisů (viz kap. 5.8.1.1. textové části odůvodnění). Vyhláška č. 501/2006 Sb., provádějící stavební zákon stanoví, že pro každou stavbu je nutno vybudovat parkovací a odstavná stání v počtu dle ČSN 73 6110, kap. 14.1). která stanoví vzorec, do nějž jako významný (ovšem nikoli jediný) parametr vstupuje součinitel vlivu stupně automobilizace, přičemž tento má být dle ČSN 73 6110 převzat z územně plánovací dokumentace. Tento územní plán tedy cílový koeficient vlivu stupně automobilizace stanoví, a to rozdílně podle části města, kdy nižší hodnota (tedy nižší požadovaný minimální počet parkovacích a odstavných stání) je stanovena pro lokality uvnitř Velkého městského okruhu s nežádoucím zavlékáním vyššího počtu automobilů. Tři pásma uvnitř VMO jsou zvolena z potřeby odlišit zvláštní charakter historického jádra města a zmenšit rozdíl koeficientu na administrativně určené hranici. Hranice pásem jsou určeny dle možností významnou ulicí, resp. komunikací, v případě její absence zelenými plochami oddělovacími části města. Zásadně hranice nevede plochami pro výstavbu budov, a to pro zamezení sporů při přesahu stavebního záměru do více pásem. Stávající ČSN 73 6110 stanoví, že ve výpočtu se jako nejmenší hodnota součinitel vlivu stupně automobilizace použije 1,0 (400 aut na 1000 obyvatel) – toto spodní omezení nelze s ohledem na aktuální trendy v náhledu na parkování považovat za dlouhodobě udržitelné a lze předpokládat, že bude v blízké době výrazně sníženo.*

3017

MAGISTRÁT MĚSTA BRNA  
 ODBOR ÚZEMNÍHO PLÁNOVÁNÍ  
 A ROZVOJE



mmb1es773931e7

### PODÁNÍ K NÁVRHU

MAGISTRÁT MĚSTA BRNA  
 Odbor územního plánování a rozvoje

Došlo: 26-06-2020

Č.j. MMB: 0265372  
 Příl.: .....

### Návrh Územního plánu města Brna

<b>Podatel</b>	
<b>Typ subjektu:</b>	Fyzická osoba
<b>Příjmení, jméno:</b>	
<b>Datum narození:</b>	
<b>Adresa / sídlo:</b>	
<b>Kontakt:</b>	
<b>Email:</b>	
<b>Telefon:</b>	

<b>1</b>	<p><b>Přípomínka</b></p> <p><b>Dostupné malé obchody</b>          Návrh ÚPmB obsahuje začlenění maloobchodu do většiny stavebních ploch, zároveň maloobchod nedostatečně reguluje a v rozporu s deklarovanou koncepcí nepodporuje rozptýlenou síť dobře dostupných maloobchodů jako součást města krátkých vzdáleností. Navrhují proto, aby:</p> <ul style="list-style-type: none"> <li>• využití pro maloobchod v plochách pro bydlení (B), smíšených obytných (C) a v plochách komerční vybavenosti (W) bylo omezeno prodejní plochou do 400 m<sup>2</sup> a počtem parkovacích stání do 10,</li> <li>• využití pro maloobchod v plochách smíšených obytných (C) a plochách komerční vybavenosti (W) bylo do 1.000 m<sup>2</sup> prodejní plochy a bylo podmíněno realizací v patrových objektech s polyfunkčním využitím a při současném integrování parkování o max. 30 parkovacích stáních,</li> <li>• využití pro maloobchod v plochách veřejné vybavenosti (V), plochách výroby a skladování (P) a plochách lehké výroby (E) bylo podmíněně přípustné do 200 m<sup>2</sup> prodejní plochy, pokud není realizován v samostatném objektu.</li> </ul>	<b>1</b>
<b>2</b>	<p><b>Přípomínka</b></p> <p><b>Podpora pěší a cyklo dopravy</b>          ÚPmB nevyužívá dostatečně možnosti usnadnění výstavby cyklistické infrastruktury, a to mj. tím, že by požadoval napojení rozvojových lokalit na síť komunikací pro nemotorovou dopravu, klíčové cyklostezky vymezil jako veřejně prospěšné stavby či definoval místa a zařízení k bezpečnému parkování kol na klíčových přestupních uzlech. Navrhují proto, aby:</p> <ul style="list-style-type: none"> <li>• hlavním využitím ploch dopravní infrastruktury (D) bylo i využití pro pěší a cyklistickou dopravu,</li> <li>• povinnou součástí navrhovaných pozemních komunikací definovaných jako sběrné byly stavebně oddělené koridory zvlášť pro cyklistickou dopravu a pěší dopravu,</li> <li>• všechny lokality s počtem reálných nebo očekávaných uživatelů nad 1.500 osob obsahovaly v kartě lokality podmínku stanovující, že výstavbu v lokalitě je možné zahájit až po vybudování dopravního propojení lokality se všemi sousedícími městskými částmi samostatnými cyklostezkami a chodníky, a to stavebně oddělenými od motorové dopravy a vedenými ve směrově i výškově nejpřímější stopě,</li> <li>• grafická část ÚPmB 2.2 Souhrnný výkres dopravy obsahovala také síť páteřních cyklostezek (zejména těch sloužících k propojení jednotlivých městských částí s centrem města nebo jednotlivých městských částí mezi sebou), nikoliv pouze cyklotrasy,</li> <li>• páteřní cyklostezky tam, kde jejich realizaci brání chybějící veřejný pozemek, byly vymezeny jako veřejně prospěšné stavby,</li> <li>• u klíčových železničních stanic a konečných tramvaje (například žel. stanice a zastávky Brno hl.n., Slatina, Chřlvice, Starý Lískovec, Řečkovice a Královo Pole, konečné tramvaje Obřany, Líšeň - Holzova, Kamechy, Bosonohy, Přízřenice) byla stanovena podmínka vybudování kapacitních míst a zařízení k bezpečnému odkládání jízdních kol (bike and ride) a tam, kde jejich realizaci brání chybějící veřejný pozemek, byly vymezeny jako veřejně prospěšné stavby.</li> </ul>	<b>2</b>

3

3

**Připomínka**

**Hospodaření s dešťovou vodou**

Vsakováním dešťové vody všude tam, kde to je možné, můžeme docílit zdravějšího vodního režimu a zmenšení efektu tepelného ostrova.

Navrhují proto, aby:

- do obecných zásad odkanalizování bylo doplněno, že veškeré zastavitelné plochy a plochy přestaveb budou odkanalizovány oddílným systémem kanalizace a bude na nich důsledně vyžadováno hospodaření se srážkovými vodami následovně: srážkové vody budou buď zadržovány s následným sekundárním využitím anebo vsakovány na vlastním pozemku stavby nebo v jejím okolí; pouze pokud to podloží prokazatelně neumožňuje, mohou být dešťové vody vypouštěny do vodoteče nebo dešťové kanalizace, přičemž v těchto případech budou před vypouštěním brzděny v retenčních nádržích. Srážkové vody z veškerých zpevněných ploch veřejných prostranství budou vsakovány, pouze pokud to podloží prokazatelně neumožňuje, mohou být vypouštěny do vodoteče nebo dešťové kanalizace, přičemž v těchto případech budou před vypouštěním brzděny v retenčních nádržích.



## Přípomínka

### Ochrana zeleně

Návrh ÚPmB vágně a nedostatečně stanovuje zastoupení zeleně v různých funkčních typech ploch. Také oslabuje ochranu malých, ale významných ploch zeleně ve stabilizovaných plochách tím, že je absorbuje do jiných funkčních typů ploch. Návrh ÚPmB nezajišťuje dostatečnou ochranu přírodně cenných území, ani dostatečné vytváření prostoru pro zeleň v nové zástavbě, a to včetně ochrany nových ploch k bydlení před zátěží ze sousedních ploch výroby a skladování.

Navrhují proto, aby:

- územní plán definoval koeficient zeleně (KZ), a to následovně:

Koeficient zeleně (KZ) udává poměr nezpevněné plochy osázené vegetací a umožňující vsakování dešťové vody na terénu vůči ploše pozemku. KZ je závazný jak pro disponibilní pozemek pro stavební záměr, tak pro celou jednotlivou funkční plochu. Do koeficientu lze jako nezpevněnou plochu osázenou vegetací náhradním způsobem započítat:

- $\frac{1}{3}$  plochy osazených a funkčních vegetačních střech o mocnosti souvrství do 0,3 m,
- $\frac{1}{2}$  plochy osazených a funkčních vegetačních střech o mocnosti souvrství nad 0,3 m,
- 80 % plochy osazených a funkčních vegetačních střech o mocnosti souvrství nad 1 m,
- plochu povrchu umožňujícího plnohodnotné vsakování okolo vzrostlých stromů ve zpevněných plochách (mříž, půda, půda s mulčem; nikoli dlažba atp.),
- 5 m<sup>2</sup> za každý strom ve zpevněné ploše s malou korunou (druh/kultivar s celkovou výškou do 8 m v dospělosti) a dostatečným objemem prokořenitelného prostoru,
- 20 m<sup>2</sup> za každý strom ve zpevněné ploše se střední korunou (druh/kultivar s celkovou výškou do 15 m v dospělosti) a dostatečným objemem prokořenitelného prostoru,
- 40 m<sup>2</sup> za každý strom ve zpevněné ploše s velkou korunou (druh/kultivar s celkovou výškou nad 15 m v dospělosti) a dostatečným objemem prokořenitelného prostoru,
- 5 m<sup>2</sup> za každý běžný metr fasád upravených a využitých pro pnutí popínavých dřevin nebo trelaží či pergol na ozeleněných střechách při zajištění dostatečného prokořenitelného prostoru pro dané dřeviny.

Náhradním způsobem je možné započtením nahradit pouze:

- $\frac{1}{4}$  požadované plochy KZ v případě samostatně stojících rodinných domů,
- $\frac{1}{2}$  požadované plochy KZ u ostatních staveb,
- celou požadovanou plochu pouze výjimečně ve stávající kompaktní blokové zástavbě ve stabilizovaných plochách tam, kde jiným způsobem prokazatelně není možné dosáhnout existujícího urbanistického charakteru (např. v zástavbě nároží bloků a v případě nerovnoměrné parcelace)

- koeficient zeleně byl pro jednotlivé struktury zástavby stanoven následovně:

- kompaktní: 0,3 pro stabilizované plochy a 0,5 pro zastavitelné plochy
- volná: 0,6
- rezidenční nízkopodlažní: 0,5
- areálová: 0,4
- omezená: 0,8
- plochy bez zástavby: 0,9

- plochy nad 2 000 m<sup>2</sup>, které byly definovány územním plánem z r. 1994 jako plochy zeleně (ZP či ZO) a které jsou v Návrhu ÚPmB součástí jiných typů ploch, byly vymezeny jako samostatné plochy městské zeleně (Z); jedná se např. o plochy kolem Komenského nám.

(Červeného kostela), alej na tř. Kpt. Jaroše, vnitroblok u mateřské školy Chodská 15 a desítky dalších zelených plácků, parčíků či vnitrobloků,

- byly v hlavním výkresu vymezeny plochy přírodní se způsobem využití podle § 16 vyhlášky č. 501/2006 Sb., o obecných požadavcích na využívání území, zejména biocentra, zvláště chráněná území, evropsky významné lokality a registrované významné krajinné prvky, a tím byla zajištěna jejich ochrana,

- v kartách lokalit, kde sousedí plochy pro výrobu (E - plochy lehké výroby, P - plochy výroby a skladování) a plochy pro bydlení (B - plochy bydlení, C - plochy smíšené obytné), byla doplněna podmínka předchozí či souběžné realizace pásu izolační zeleně (vzrostlé zeleně o pásu šířky min. 10 m nebo rozloze min. 20 % rozlohy plochy výroby) podél sousedících hranic těchto ploch,

- v obecných zásadách technické infrastruktury bylo stanoveno, že při návrhu tras technické infrastruktury budou sítě sdružovány do koridorů pro dosažení účelného prostorového uspořádání a vytvoření prostoru pro realizaci modrozelené infrastruktury v uličním profilu; a dále, že v územích, která nejsou v současné době plynofikována, mají ostatní vedení a prvky modrozelené infrastruktury prioritu před budováním nového nízkotlakého rozvodu plynu.

5

5

**Připomínka****Veřejný prostor**

V zájmu zvýšení využitelnosti veřejných prostranství pro pěší, cyklisty i zeleň by měl ÚPmB u novostaveb stanovit povinnost umístění odstavných stání mimo veřejná prostranství (tj. stání pro odstavení vozidla v době, kdy se nepoužívá). V oblastech s dobrou dostupností veřejnou dopravou je pak potřeba přizpůsobit minimální počet odstavných a parkovacích stání.

Navrhuji proto, aby v kap. 4.1 Dopravní infrastruktura bylo stanoveno, že:

- odstavná stání se v zastavitelných plochách a v případě novostaveb ve stabilizovaných plochách zřizují mimo veřejná prostranství a s výjimkou rodinných domů v podzemních podlažích budov,
- v místech dobré dostupnosti kolejové dopravy pěší docházkou (ve vzdálenosti do 150 metrů) se součinitel vlivu stupně automobilizace redukuje na poloviční hodnotu součinitele příslušného pásma.

V ..... dne .....

Podpis

Vyplněný formulář zašlete na níže uvedenou adresu:

**Magistrát města Brna, Odbor územního plánování a rozvoje, Kounicova 67, 601 67 Brno**



## **MMB/0265372/2020**

### **Připomínka č.1**

#### **Vyhodnocení připomínky:**

*Podatel požaduje, aby v plochách bydlení, smíšených obytných a komerční vybavenosti byla omezena velikost prodejní plochy na 400 m<sup>2</sup> a počet parkovacích míst na 10 stání. Při realizaci integrovaného parkování do 30 stání pak v rámci patrových objektů v plochách komerční vybavenosti a v plochách smíšených obytných podmíněn připustit až 1 000 m<sup>2</sup> prodejní plochy. V plochách veřejné vybavenosti, výroby a skladování a lehké výroby podmíněně připustit 200 m<sup>2</sup> prodejní plochy, pokud není maloobchod realizován v samostatném objektu. Mezi docházkovou vzdáleností maloobchodu a maximální velikostí prodejní plochy maloobchodu nelze spatřovat příčinnou souvislost. Stanovení maximální velikosti prodejní plochy nepředurčuje vzdálenost mezi jednotlivými prodejny. Snížení maximální velikosti prodejní plochy nezaručuje zlepšení časové dostupnosti maloobchodu. Pro dostupnost maloobchodu je proto podstatnější adekvátní rozmístění ploch s rozdílným způsobem využití, které umístění maloobchodu umožňují. Stanovení dané maximální velikosti prodejních ploch (a případné stanovení podmínek pro jejich umístění) je věcí odborného posouzení zpracovatele návrhu územního plánu, které vychází z reálií a odborné úvahy (viz např. plochy C). Obecně lze konstatovat, že požadavek na vyloučení maloobchodu s prodejní plochou větších než 400 resp. 1000 m<sup>2</sup> plochy nepřiměřeně zhoršuje podmínky pro vyváženou a rozmanitou síť maloobchodu, a to zejména pro ty skupiny zákazníků s rozdílnými vzorci nákupního chování, které prodejny většího plošného formátu preferují, což je v konečném důsledku v rozporu s koncepcí krátkých vzdáleností, na kterou je poukazováno. Požadavek na přísné omezení prodejní plochy nepřiměřeně snižuje potenciál k tomu určených ploch, tj. zejména ploch obytně smíšených (C) a ploch komerční vybavenosti (W). V neposlední řadě je také nutné nastavením regulativů sledovat požadavek zadání územního plánu na vytvoření široké škály možností a forem komerce v rovnoměrném zastoupení na území města.*

*Při hodnocení přísnosti regulativu určujícího maximální velikost prodejních ploch je nutné mít na zřeteli také ustanovení návrhu územního plánu, které stanoví, že „prodejní plochou se rozumí hrubá podlažní plocha maloobchodního zařízení, kde při prodeji zboží dochází ke kontaktu se zákazníkem (nikoli tedy sklady, komunikace, související administrativní plochy ani nezbytná příslušenství). Maloobchodním zařízením se pak v tomto kontextu rozumí jedna prodejna nebo soubor všech prodejen v rámci jednoho záměru nebo v rámci jednoho funkčně propojeného celku, popř. jako součást též plocha vně prodejny, navazující na budovu a sloužící k výše popsanému způsobu využití.“ Z výše uvedeného plyne, že je-li v rámci jednoho objektu umístováno více prodejních jednotek, jejich prodejní plochy se počítají. Nastavení regulativu příliš přísně by proto mělo za následek nemožnost umístění více (i relativně malých prodejních jednotek) v rámci jednoho záměru.*

*K připomínce lze také uvést, že počty parkovacích míst a stání jsou dány příslušnými předpisy a normami. Územnímu plánu nepřísluší jejich rozsah stanovovat. Jedná se o podrobnost nad rámec územního plánu.*

*U jednotlivých ploch s rozdílným způsobem využití lze, kromě výše uvedeného, doplnit následující:*

*V plochách smíšených obytných (C) je stanovena maximální velikost prodejní plochy 1 500 m<sup>2</sup>. Stanovení této hranice je řádně odůvodněno v Odůvodnění pro první veřejné projednání (str. 259), a to následovně: „Využití pro maloobchod v hlavním využití je omezeno prodejní plochou do 1500 m<sup>2</sup>; při projednání konceptu byla uvedena prodejní plocha do 1000 m<sup>2</sup>. Při změně velikosti výměry vycházel zpracovatel z nedávno provedeného průzkumu maloobchodního prodeje a z vlastního šetření prodejních ploch největších maloobchodních řetězců (zejména supermarketů a diskontní prodejny), ze kterých je zřejmé, že průměrná*



velikost standardních typických prodejen maloobchodu se sice v průměru pohybuje v rozmezí 800-1200 m<sup>2</sup>, ovšem v hustě obydlených oblastech prodejny klasických maloobchodních řetězců dosahují prodejní plochy 1500 m<sup>2</sup>. Údaj byl tedy změněn v souladu se zjištěními z reality. "Maloobchod nad 1500 m<sup>2</sup> (avšak do 5000 m<sup>2</sup>) prodejní plochy lze realizovat pouze v patrových objektech při současném integrování parkování v objektu a jiné využití, pokud je zachována polyfunkčnost v ploše a využití je slučitelné s využitím navazujícího území.

V návrhu ÚPmB také byla stanovena na základě průzkumu zpracovatele maximální přípustná prodejní plocha maloobchodu 1 500 m<sup>2</sup> v plochách bydlení (B). Při projednávání návrhu ÚPmB projevila veřejnost obavu z neúměrně rozsáhlých prodejen při nevhodné lokalizaci. Tvůrci územního plánu námitkám vyšli vstříc, s tím, že prodejní plocha bude snížena na 1 000 m<sup>2</sup> a pro větší prodejnu (do 1500 m<sup>2</sup>) je třeba doložit vhodnost situačního řešení podle okolností v území. Pro ověření stanoveného údaje lze použít řetězce Lidl, Albert, Billa a Penny typu supermarket, jejichž průměrná prodejní plocha je asi 900 m<sup>2</sup> (rozptyl velikosti jednotlivých prodejen je přitom ovšem značný, pohybuje se od 500 m<sup>2</sup> až po 2 000 m<sup>2</sup>). Prodejní plocha tvoří velkou většinu (odborným odhadem cca 80 %), celkové výměry objektu. Stanovená velikost 1 000 m<sup>2</sup> prodejní plochy tak odpovídá běžným supermarketům výše uvedených řetězců, neznemožňuje tedy realizaci běžného občanského vybavení v území; větší provozovny je pak třeba prověřit podle okolností v území. Připomínce je tedy v tomto bodě částečně vyhověno.

Pro plochy komerční (W) lze uvést, že pokud by byla snížena velikost prodejní plochy na velikost uvedenou v podání (tj. 400 resp. 1000 m<sup>2</sup>), nesplňovala by tyto podmínky řada z již existujících maloobchodních prodejen, které tvoří základ maloobchodní sítě, nacházejících se ve stabilizovaných plochách. Plochy komerční vybavenosti by při restriktivním stanovení maximální velikosti prodejní plochy nemohly plnit svoji předpokládanou funkci.

V podmínkách využití plochy veřejné vybavenosti (V) není maloobchod výslovně uveden. Lze jej však řadit mezi přípustné využití, které je definováno jako „využití související, podmiňující nebo využití sloužící záměrům hlavnímu využití“. Z tohoto lze vyvozovat, že případné maloobchodní využití, ačkoliv není jeho rozsah vyjádřen plošně, musí být pouze takového rozsahu, který odpovídá potřebám daného hlavního využití. Pro úplnost lze uvést, že v ploše veřejné vybavenosti (V) je taktéž možné, avšak až po naplnění hlavní funkce, umístit jiné funkční využití.

V plochách lehké výroby (E) odůvodnění výslovně stanovuje, že „regulativ směřuje k zachování smyslu uvedených ploch: plochy by měly mít charakter primárně produkční a skladovací a neměly by být vytěžovány pro čistě maloobchodní záměry. Ilustrativně popsáno, např. běžná provozovna typizovaného maloobchodu (Lidl, Billa, Albert apod.) by zde neměla být samostatně přípustná, zatímco např. sklad sanitárního zařízení a obkládacích materiálů ve spojení s prodejnou či předváděcími místnostmi pro zákazníky typově odpovídá záměrům plochy E.“ Jedná o specifický druh prodeje, u kterého se nepředpokládá, že bude vytvářet síť základní dostupnosti maloobchodu. Vzhledem k charakteru plochy, omezování velikosti prodejní plochy není vhodným nástrojem regulace.

Plochy výroby a skladování (P) nejsou určeny pro klasický maloobchodní prodej. Vzhledem k charakteru plochy, omezování velikosti prodejní plochy není vhodným nástrojem regulace.

## **Připomínka č.2**

### **Vyhodnocení připomínky:**

V rámci podání je uveden názor podatele, že návrh ÚPmB nevyužívá dostatečně možnosti usnadnění výstavby cyklistické infrastruktury, požaduje vymezení „klíčových cyklostezek“ jako veřejně prospěšné stavby a definoval místa pro bezpečné parkování kol na „klíčových přestupních uzlech“.

Úkolem územního plánu je vytvářet územní podmínky pro možnost umístění záměrů, nikoliv zajistit „bezproblémovou“ realizaci všech záměrů a znát podrobné technické provedení jednotlivých úseků. Obecně územní plán stanovuje základní koncepci rozvoje území obce, ochrany jeho hodnot, jeho plošného a prostorového uspořádání, uspořádání krajiny a koncepci veřejné infrastruktury a stanovuje podmínky pro využití území. Nový Územní plán města Brna (ÚPmB) pracuje s méně podrobným měřítkem hlavního výkresu 1:10 000, než tomu je u současného (1:5000).

K požadavku na zařazení cyklistické dopravy do hlavního využití ploch dopravní infrastruktury uvádíme:

Pro dokladování transparentnosti procesu vyhodnocení podání je uvedeno také mezitimní vyhodnocení připomínky z r. 2020:

Požadavku nebylo v roce 2020 vyhověno, protože: „V rámci stanovení podmínek využití ploch v kap. 6.2. a kap. 6.3.3.10 závazné textové části je umožněno umístění cyklistické infrastruktury ve všech plochách s rozdílným způsobem využití, přičemž v plochách dopravní infrastruktury D je jejich umístění přípustné.

Požadavek na zařazení pěší a cyklistické dopravy do hlavního využití ploch dopravní infrastruktury D, jehož součástí jsou především komunikace vyššího dopravního významu tvořící páteř základního komunikačního systému, neodpovídá charakteru a způsobu vymezení ploch s rozdílným způsobem využití. Toto je primárně umožněno v plochách veřejných prostranství, které slouží obsluze ploch dopravní a technickou infrastrukturou za současného umožnění průchodu a pohybu obyvatel, tedy v rámci této plochy s rozdílným způsobem využití je cyklistická infrastruktura součástí hlavního využití.

Jelikož však v rámci stanoviska dotčeného orgánu byla uplatněna podmínka k vedení cyklistické dopravy v souběhu s komunikacemi, bude v této souvislosti zpřesněna a doplněna výroková část i odůvodnění návrhu řešení. V této souvislosti je možné prověřit případnou úpravu znění podmínek využití ploch s rozdílným způsobem využití.“

Konečné vyhodnocení připomínky se vztahuje k výslednému řešení Návrhu nového ÚPmB: V rámci zpřesnění kap. 4.1 Dopravní infrastruktura a stanovení podmínek využití ploch v kap. 6.2. a kap. 6.3.3.10 závazné textové části je umožněno umístění pěší a cyklistické infrastruktury ve všech plochách s rozdílným způsobem využití, přičemž v plochách dopravní infrastruktury D je jejich umístění přípustné i jako hlavní využití.

Tímto je požadavek zohledněn.

Další jednotlivě uvedené požadavky jsou nad rámec podrobnosti zpracování územního plánu a níže uvádíme:

Ke stanovení podmínky povinné segregace pěší a cyklistické dopravy podél sběrných komunikací a zahájení výstavby až po dobudování propojení lokality se všemi sousedními městskými částmi samostatnými stezkami a chodníky uvádíme, že je tímto již předjímano konkrétní technické řešení vlastní realizace, aniž by byla ve všech skutečnostech známa reálná možnost v území, a ne vždy je možné z hlediska různých omezení a limitů tyto podmínky naplnit. Současně jakýkoliv záměr musí splňovat platné právní předpisy a normy.

V rámci územního plánu jsou vytvářeny územní podmínky pro možnost vedení v rámci ploch nebo koridorů. To, jakým způsobem bude možné uliční prostor uspořádat, případně propojení trasovat je předmětem dalších podrobnějších stupňů projektové dokumentace a podmínek vlastníka komunikace. Podrobnost měřítka zpracování výkresu 2.2 Souhrnný výkres dopravy neumožňuje grafické zobrazení požadavku zobrazení oddělených koridorů cyklistických a pěších tras.

Z tohoto důvodu nelze této podmínce z hlediska podrobnosti zpracování územně plánovací dokumentace vyhovět.

Z hlediska požadavku na zakreslení dalších cyklotras uvádíme, že v rámci cyklistické dopravy byl zvolen obecnější přístup.

Ve výkresu 2.2. Souhrnný výkres dopravy jsou vyznačeny „vybrané samostatné cyklotrasy“, kterými jsou zpřesněny záměry ze Zásad územního rozvoje Jihomoravského kraje. Ve výkresu odůvodnění O.6 Cyklistická doprava – schéma jsou k výše uvedenému jevu navíc vyznačeny

„vybrané pouliční cyklotrasy“, které naznačují možná vybraná propojení území města, která však již nejsou závazná a je možné je operativně upravovat nebo dále doplňovat.

Grafické předurčení cyklotras by se v rámci přípravy záměrů mohlo ukázat jako omezující v případě potřeby úpravy vedení trasy; odlišné řešení by mohlo vést ke změně územního plánu a tím neúměrnému prodloužení přípravy záměrů.

Z dlouhodobých zkušeností se toto ukázalo jako nevhodné a z tohoto důvodu bylo přistoupeno k vymezení koridorů zajišťujících návaznost na koridory dle textové části nadřazené územně plánovací dokumentace (Zásad územního rozvoje Jihomoravského kraje), které jsou územním plánem zpřesněny. Všem ostatním trasám je obecně umožněno jejich umístění ve všech plochách s rozdílným způsobem využití v rámci obecných podmínek využití území. Z tohoto důvodu nelze požadavku vyhovět.

Z hlediska požadavku vymezení „páteřních“ cyklistických stezek jako veřejně prospěšné stavby je nutno uvést, že nám v současné době není znám komplexní průběh všech cyklotras a cyklostezek na správním území města a z tohoto důvodu není možné vymezit přesný průmět všech záměrů. Současně byl z hlediska přípravy zvolen obecnější přístup, aby jakýkoliv nový záměr nevyžadoval změnu územního plánu. Z tohoto důvodu nelze požadavku vyhovět.

Pokud se jedná o požadavek na vybudování kapacitních míst a zařízení k bezpečnému odkládání kol u „klíčových železničních stanic a konečných tramvají“ či parkoviště pro kola, jedná se o záměry nad podrobnost územního plánu, jejich umístění je obecně přípustné v rámci doplňujícího nebo souvisejícího využití ve všech plochách s rozdílným způsobem využití a není nutné pro ně předjímat umístění a vymezení, potažmo vymezovat plochu jako veřejně prospěšnou stavbu. Pokud není znám konkrétní projekt, nelze s přesností stanovit dotčené pozemky, a tedy i vymezit jako veřejně prospěšné stavby. Z tohoto důvodu nelze požadavku vyhovět.

### **Připomínka č.3**

#### **Vyhodnocení připomínky:**

V závazné části ÚPmB je uvedeno, že veškeré zastavitelné plochy a plochy přestaveb budou odkanalizovány oddílným systémem kanalizace a bude na nich důsledně vyžadováno hospodaření se srážkovými vodami. Tento požadavek již ukládá v současné době platná legislativa - zákon o vodách (254/2001 Sb.) a vyhl. 501/2006 Sb. (§ 20, odst. 5c). Dále je kladen důraz na tzv. modrozelenou infrastrukturu, která má zlepšit i mikroklimatické podmínky ve městě.

### **Připomínka č.4**

#### **Vyhodnocení připomínky:**

- Zastoupení zeleně v různých typech ploch

Zastoupení zeleně v plochách s rozdílným způsobem využití je v návrhu nového ÚPmB řešeno stanovením povinného minimálního plošného zastoupení zeleně na rostlém terénu v plochách bydlení, v plochách smíšených obytných, v plochách rekreace, a v plochách zahrádek pro disponibilní pozemky stavebního záměru a pro plochu současně (od podmínky splnit zastoupení současně i pro funkční plochu bude upuštěno).

Pořizovatel bude také požadovat stanovit toto zastoupení v podmínkách využití území i pro plochu komerční vybavenosti - W. V případě ploch výroby a skladování (P) a lehké výroby (E) bude požadavek na minimální zastoupení zeleně doplněn do karet rozvojových lokalit těchto ploch.

Vámi navrhované řešení koeficientů zeleně se nejeví účelné z následujících důvodů:

Územní plán má stanovit základní koncepci rozvoje území obce, ochranu jeho hodnot, jeho plošného a prostorového uspořádání (tj. urbanistickou koncepci), uspořádání krajiny a koncepci veřejné infrastruktury, vymezit zastavěné území, plochy a koridory, zejména zastavitelné plochy a plochy přestavby, veřejně prospěšné stavby a veřejně prospěšná opatření a územní rezervy. A stanovit podmínky pro využívání těchto ploch a koridorů. Posláním územních plánů je stanovit pravidla udržitelného rozvoje a využívání území, nikoliv regulace jednotlivých pozemků. Územní plán nesmí obsahovat podrobnosti náležejícím svým



obsahem regulačního plánu nebo územním rozhodnutím. Lze pořídit územní plán s těmito regulačními prvky, ale tato skutečnost musí být v rozhodnutí zastupitelstva o pořízení nebo zadání územního plánu výslovně uvedena.

Regulace v podrobnosti na jednotlivé druhy vegetačních prvků, kultivar, či materiálové provedení povrchů jednotlivých vegetačních prvků není v podrobnosti, která náleží územnímu plánu. Problematické se jeví aplikování tohoto principu v praxi, při posuzování záměru při vydání závazného stanoviska orgánu územního plánování a také následný monitoring těchto podmínek.

Návrh nového územního plánu navrhuje odlišnou koncepci, která však také stanovuje podíl nezastavěné plochy ve vztahu k celkové ploše pozemku, rostlého terénu umožňující vsak dešťové vody. Minimální plošné zastoupení zeleně na terénu není nutné dodržet pouze v odůvodněných případech.

Pořizovatel však udělí pokyn problematiku stanovení minimálního plošného zastoupení zeleně prověřit a upravit.

- Ochrana zeleně v jiných plochách s RZV

Z důvodů zvoleného měřítka výkresů a podrobnosti Územního plánu byla stanovena minimální velikost plochy RZV na 0,5 ha (5 000 m<sup>2</sup>) a v níže definovaných případech na 0,2 ha (2 000 m<sup>2</sup>) v souladu s ustanovením § 3 odst. 1 vyhlášky č. 501/2006 Sb. Ve výjimečných případech, pokud si to vymezení a koncepce Územního plánu vyžaduje, jsou zobrazované plochy RZV menší. Takto zvolená velikost ploch RZV vychází z principu koncepce a měřítka výkresů, kde kresba nemůže zachycovat nepřiměřený detail. Pokud existují pozemky stejného účelu využití, ale tvoří plochu podměrečnou, tj. menší než 0,5 ha, jsou zpravidla agregovány do jiných ploch RZV s jiným využitím. Tato skutečnost vychází také z projednaného konceptu územního plánu. V textové části odůvodnění je uvedeno, že plochami, které jsou vymezené ve velikosti 0,2-0,5 ha jsou plochy městské a krajinné zeleně, zvláště pak pro plochy městské zeleně uvedené ve Vyhlášce o zeleni města Brna (Nejvýznamnější plochy městské zeleně).

Pořizovatel je názoru, že vzhledem k výše uvedenému je agregovaná zeleň v rámci jiných ploch nedostatečně chráněna ve vztahu k umístování záměrů, udělí tedy pokyn doplnit obecný regulativ, který tuto skutečnost ošetří. Dále jsou uděleny pokyny na základě připomínek a námitek k návrhu ÚPmB konkrétní plochy zeleně z aktuálně platného ÚPmB vymezit, pokud budou graficky čitelné v měřítku hlavního výkresu.

- Vymezení ploch přírodních

Hlavní výkres návrhu nového územního plánu obsahuje grafické vyznačení prvků systému ÚSES (biokoridory a biocentra) a současně také vymezené plochy přírodní (plochy lesní a plochy krajinné zeleně).

Zvláště chráněná území, Evropsky významné lokality a registrované významné krajinné prvky jsou pro potřeby územního plánování obsaženy jako limit využití území (od poskytovatelů údajů) v územně analytických podkladech. Jejich přímá ochrana vyplývá z jiné legislativy, především zákona č. 114/1992 Sb. o ochraně přírody a krajiny. Nebudou tedy závazně vymezeny v hlavním výkrese, ale obsaženy jsou ve výkrese koordinačním (M1:10 000, grafická část odůvodnění).

- Předepsání izolační zeleně

V dokumentu Vyhodnocení vlivu na udržitelný rozvoj území je v kapitole A.VII.12 Kumulativní a synergické vlivy uvedeno:

V této souvislosti nebylo identifikováno synergické resp. kumulativní spolupůsobení vymezených rozvojových zón s územním soustředěním ploch výroby vůči plochám bydlení v souvisejícím území z důvodů vhodného zasazení ploch průmyslu v jednotlivých případech z hlediska vzdáleností k chráněným objektům, možnostem dopravního napojení ploch výroby a vhodného členění funkcí v území umožňujícího odclonění rezidenčních zón od zón výrobních plochami s možnostmi umístění jiné než rezidenční zástavby např. plochy smíšené, veřejná prostranství, izolační zeleň nebo občanská vybavenost. Zároveň návrh ÚP stanovuje regulativy využití ploch průmyslové výroby a lehké výroby tak, aby tyto nepredisponovaly negativní vliv působící na vlastní vymezenou plochu. Umístované záměry je třeba prověřit jednotlivě v rámci navazujících fází projektové přípravy.

*Pořizovatel doporučí řešit problematiku izolační zeleně na rozhraní případných možných konfliktních hranicích ploch v rámci jednotlivých karet rozvojových lokalit a zpracovat následující cílená opatření:*

*Při zastavování ploch výroby v návaznosti na volnou krajinu je třeba dbát na vhodné zapojení ploch do krajiny prostřednictvím pásů izolační zeleně na rozhraní zastavitelného území a volné krajiny.*

*- Modrozelená infrastruktura*

*Všechna vedení technické infrastruktury a prvků modrozelené infrastruktury jako součást veřejně prospěšné infrastruktury jsou z hlediska jejich prostorové koordinace rovnocenná. Tomuto požadavku tedy nelze vyhovět. V kapitole 4.2 Technická infrastruktura (závazné textové části) je uvedeno, že v zastavěném území města se síť technické infrastruktury zpravidla umísťují do společných tras nebo do souběhu se stávajícími trasami technické a dopravní infrastruktury. Ve veřejných prostranstvích je nutné koordinovat všechny prvky zde umísťované. Důležitým hlediskem při posuzování priorit jednotlivých součástí veřejných prostranství při jejich koordinaci je celkový pohled na provoz a fungování města. Při návrhu tras technické infrastruktury je důležité sdružování sítí do koridorů a jejich účelné prostorové uspořádání.*

*Pro všechny navržené trasy technické infrastruktury je závazné jejich směrové vedení. Upřesnění tras, polohy objektů a zařízení, určení místa napojení, způsobu technického provedení a vedení přípojných tras bude provedeno při zpracování podrobnější územně plánovací nebo projektové dokumentace, a to za podmínek obecně závazných právních předpisů.*

## **Připomínka č.5**

### **Vyhodnocení připomínky:**

*Řešení dopravy v klidu v návrhu územního plánu vychází z příslušných právních předpisů (viz kap. 5.8.1.1. textové části odůvodnění). Vyhláška č. 501/2006 Sb., provádějící stavební zákon stanoví, že pro každou stavbu je nutno vybudovat parkovací a odstavná stání v počtu dle ČSN 73 6110, kap. 14.1). která stanoví vzorec, do nějž jako významný (ovšem nikoli jediný) parametr vstupuje součinitel vlivu stupně automobilizace, přičemž tento má být dle ČSN 73 6110 převzat z územně plánovací dokumentace. Tento územní plán tedy cílový koeficient vlivu stupně automobilizace stanoví, a to rozdílně podle části města, kdy nižší hodnota (tedy nižší požadovaný minimální počet parkovacích a odstavných stání) je stanovena pro lokality uvnitř Velkého městského okruhu s nežádoucím zavlékáním vyššího počtu automobilů. Tři pásma uvnitř VMO jsou zvolena z potřeby odlišit zvláštní charakter historického jádra města a zmenšit rozdíl koeficientu na administrativně určené hranici. Hranice pásem jsou určeny dle možností významnou ulicí, resp. komunikací, v případě její absence zelenými plochami oddělovacími části města. Zásadně hranice nevede plochami pro výstavbu budov, a to pro zamezení sporů při přesahu stavebního záměru do více pásem. Stávající ČSN 73 6110 stanoví, že ve výpočtu se jako nejmenší hodnota součinitel vlivu stupně automobilizace použije 1,0 (400 aut na 1000 obyvatel) – toto spodní omezení nelze s ohledem na aktuální trendy v náhledu na parkování považovat za dlouhodobě udržitelné a lze předpokládat, že bude v blízké době výrazně sníženo.*

MAGISTRÁT MĚSTA BRNA  
 ODBOR ÚZEMNÍHO PLÁNOVÁNÍ  
 A ROZVOJE



mmb1es773931f4

3016

MAGISTRÁT MĚSTA BRNA Odbor územního plánování a rozvoje	
Došlo: 26 -06- 2020	
Č.j. MMB: 0265388	
Příl: .....	

## PODÁNÍ K NÁVRHU

### Návrh Územního plánu města Brna

<b>Podatel</b>			
<b>Typ subjektu:</b>	Fyzická osoba		
<b>Příjmení, jméno:</b>		<b>Datum narození:</b>	
<b>Adresa / sídlo:</b>			
<b>Kontakt:</b>	<b>Email:</b>		<b>Telefon:</b>

<b>Připomínka</b>	<p><b>Dostupné malé obchody</b>          Návrh ÚPmB obsahuje začlenění maloobchodu do většiny stavebních ploch, zároveň maloobchod nedostatečně reguluje a v rozporu s deklarovanou koncepcí nepodporuje rozptýlenou síť dobře dostupných maloobchodů jako součást města krátkých vzdáleností. Navrhují proto, aby:</p> <ul style="list-style-type: none"> <li>• využití pro maloobchod v plochách pro bydlení (B), smíšených obytných (C) a v plochách komerční vybavenosti (W) bylo omezeno prodejní plochou do 400 m<sup>2</sup> a počtem parkovacích stání do 10,</li> <li>• využití pro maloobchod v plochách smíšených obytných (C) a plochách komerční vybavenosti (W) bylo do 1.000 m<sup>2</sup> prodejní plochy a bylo podmíněno realizací v patrových objektech s polyfunkčním využitím a při současném integrování parkování o max. 30 parkovacích stáních,</li> <li>• využití pro maloobchod v plochách veřejné vybavenosti (V), plochách výroby a skladování (P) a plochách lehké výroby (E) bylo podmíněně přípustné do 200 m<sup>2</sup> prodejní plochy, pokud není realizován v samostatném objektu.</li> </ul>
<b>Připomínka</b>	<p><b>Podpora pěší a cyklo dopravy</b>          ÚPmB nevyužívá dostatečně možnosti usnadnění výstavby cyklistické infrastruktury, a to mj. tím, že by požadoval napojení rozvojových lokalit na síť komunikací pro nemotorovou dopravu, klíčové cyklostezky vymezil jako veřejně prospěšné stavby či definoval místa a zařízení k bezpečnému parkování kol na klíčových přestupních uzlech. Navrhují proto, aby:</p> <ul style="list-style-type: none"> <li>• hlavním využitím ploch dopravní infrastruktury (D) bylo i využití pro pěší a cyklistickou dopravu,</li> <li>• povinnou součástí navrhovaných pozemních komunikací definovaných jako sběrné byly stavebně oddělené koridory zvláště pro cyklistickou dopravu a pěší dopravu,</li> <li>• všechny lokality s počtem reálných nebo očekávaných uživatelů nad 1.500 osob obsahovaly v kartě lokality podmínku stanovující, že výstavbu v lokalitě je možné zahájit až po vybudování dopravního propojení lokality se všemi sousedícími městskými částmi samostatnými cyklostezkami a chodníky, a to stavebně oddělenými od motorové dopravy a vedenými ve směrově i výškově nejpřímější stopě,</li> <li>• grafická část ÚPmB 2.2 Souhrnný výkres dopravy obsahovala také síť páteřních cyklostezek (zejména těch sloužících k propojení jednotlivých městských částí s centrem města nebo jednotlivých městských částí mezi sebou), nikoliv pouze cyklotrasy,</li> <li>• páteřní cyklostezky tam, kde jejich realizaci brání chybějící veřejný pozemek, byly vymezeny jako veřejně prospěšné stavby,</li> <li>• u klíčových železničních stanic a konečných tramvaje (například žel. stanice a zastávky Brno hl.n., Slatina, Chrlice, Starý Lískovec, Řečkovice a Královo Pole, konečné tramvaje Obřany, Líšeň - Holzova, Kamechy, Bosonohy, Přízřenice) byla stanovena podmínka vybudování kapacitních míst a zařízení k bezpečnému odkládání jízdních kol (bike and ride) a tam, kde jejich realizaci brání chybějící veřejný pozemek, byly vymezeny jako veřejně prospěšné stavby.</li> </ul>



3

3

**Připomínka**

**Hospodaření s dešťovou vodou**

Vsakováním dešťové vody všude tam, kde to je možné, můžeme docílit zdravějšího vodního režimu a zmenšení efektu tepelného ostrova.

Navrhují proto, aby:

- do obecných zásad odkanalizování bylo doplněno, že veškeré zastavitelné plochy a plochy přestaveb budou odkanalizovány oddílným systémem kanalizace a bude na nich důsledně vyžadováno hospodaření se srážkovými vodami následovně: srážkové vody budou buď zadržovány s následným sekundárním využitím anebo vsakovány na vlastním pozemku stavby nebo v jejím okolí; pouze pokud to podloží prokazatelně neumožňuje, mohou být dešťové vody vypouštěny do vodoteče nebo dešťové kanalizace, přičemž v těchto případech budou před vypouštěním brzděny v retenčních nádržích. Srážkové vody z veškerých zpevněných ploch veřejných prostranství budou vsakovány, pouze pokud to podloží prokazatelně neumožňuje, mohou být vypouštěny do vodoteče nebo dešťové kanalizace, přičemž v těchto případech budou před vypouštěním brzděny v retenčních nádržích.

## Připomínka

## Ochrana zeleně

Návrh ÚPmB vágně a nedostatečně stanovuje zastoupení zeleně v různých funkčních typech ploch. Také oslabuje ochranu malých, ale významných ploch zeleně ve stabilizovaných plochách tím, že je absorbuje do jiných funkčních typů ploch. Návrh ÚPmB nezajišťuje dostatečnou ochranu přírodně cenných území, ani dostatečné vytváření prostoru pro zeleň v nové zástavbě, a to včetně ochrany nových ploch k bydlení před zátěží ze sousedních ploch výroby a skladování.

Navrhují proto, aby:

- územní plán definoval koeficient zeleně (KZ), a to následovně:

Koeficient zeleně (KZ) udává poměr nezpevněné plochy osázené vegetací a umožňující vsakování dešťové vody na terénu vůči ploše pozemku. KZ je závazný jak pro disponibilní pozemek pro stavební záměr, tak pro celou jednotlivou funkční plochu. Do koeficientu lze jako nezpevněnou plochu osázenou vegetací náhradním způsobem započítat:

- 1/3 plochy osazených a funkčních vegetačních střech o mocnosti souvrství do 0,3 m,
- 1/2 plochy osazených a funkčních vegetačních střech o mocnosti souvrství nad 0,3 m,
- 80 % plochy osazených a funkčních vegetačních střech o mocnosti souvrství nad 1 m,
- plochu povrchu umožňujícího plnohodnotné vsakování okolo vzrostlých stromů ve zpevněných plochách (mříž, půda, půda s mulčem; nikoli dlažba atp.),
- 5 m<sup>2</sup> za každý strom ve zpevněné ploše s malou korunou (druh/kultivar s celkovou výškou do 8 m v dospělosti) a dostatečným objemem prokořenitelného prostoru,
- 20 m<sup>2</sup> za každý strom ve zpevněné ploše se střední korunou (druh/kultivar s celkovou výškou do 15 m v dospělosti) a dostatečným objemem prokořenitelného prostoru,
- 40 m<sup>2</sup> za každý strom ve zpevněné ploše s velkou korunou (druh/kultivar s celkovou výškou nad 15 m v dospělosti) a dostatečným objemem prokořenitelného prostoru,
- 5 m<sup>2</sup> za každý běžný metr fasád upravených a využitých pro pnutí popínavých dřevin nebo treláží či pergol na ozeleněných střechách při zajištění dostatečného prokořenitelného prostoru pro dané dřeviny.

Náhradním způsobem je možné započtením nahradit pouze:

- 1/4 požadované plochy KZ v případě samostatně stojících rodinných domů,
- 1/2 požadované plochy KZ u ostatních staveb,
- celou požadovanou plochu pouze výjimečně ve stávající kompaktní blokové zástavbě ve stabilizovaných plochách tam, kde jiným způsobem prokazatelně není možné dosáhnout existujícího urbanistického charakteru (např. v zástavbě nároží bloků a v případě nerovnoměrné parcelace)

- koeficient zeleně byl pro jednotlivé struktury zástavby stanoven následovně:

- kompaktní: 0,3 pro stabilizované plochy a 0,5 pro zastavitelné plochy
- volná: 0,6
- rezidenční nízkopodlažní: 0,5
- areálová: 0,4
- omezená: 0,8
- plochy bez zástavby: 0,9

- plochy nad 2 000 m<sup>2</sup>, které byly definovány územním plánem z r. 1994 jako plochy zeleně (ZP či ZO) a které jsou v Návrhu ÚPmB součástí jiných typů ploch, byly vymezeny jako samostatné plochy městské zeleně (Z); jedná se např. o plochy kolem Komenského nám. (Červeného kostela), alej na tř. Jaroše, vnitroblok u mateřské školy Chodská 15 a desítky dalších zelených plácků, parčíků či vnitrobloků,

- byly v hlavním výkresu vymezeny plochy přírodní se způsobem využití podle § 16 vyhlášky č. 501/2006 Sb., o obecných požadavcích na využívání území, zejména biocentra, zvláště chráněná území, evropsky významné lokality a registrované významné krajinné prvky, a tím byla zajištěna jejich ochrana,

- v kartách lokalit, kde sousedí plochy pro výrobu (E – plochy lehké výroby, P – plochy výroby a skladování) a plochy pro bydlení (B – plochy bydlení, C – plochy smíšené obytné), byla doplněna podmínka předchozí či souběžné realizace pásu izolační zeleně (vzrostlé zeleně o pásu šířky min. 10 m nebo rozloze min. 20 % rozlohy plochy výroby) podél sousedících hranic těchto ploch,

- v obecných zásadách technické infrastruktury bylo stanoveno, že při návrhu tras technické infrastruktury budou sítě sdružovány do koridorů pro dosažení účelného prostorového uspořádání a vytvoření prostoru pro realizaci modrozelené infrastruktury v uličním profilu; a dále, že v územích, která nejsou v současné době plynofikována, mají ostatní vedení a prvky modrozelené infrastruktury prioritu před budováním nového nízkotlakého rozvodu plynu.

4

4



5

5

**Připomínka****Verejný prostor**

V zájmu zvýšení využitelnosti veřejných prostranství pro pěší, cyklisty i zeleň by měl ÚPmB u novostaveb stanovit povinnost umístění odstavných stání mimo veřejná prostranství (tj. stání pro odstavení vozidla v době, kdy se nepoužívá). V oblastech s dobrou dostupností veřejnou dopravou je pak potřeba přizpůsobit minimální počet odstavných a parkovacích stání.

Navrhuji proto, aby v kap. 4.1 Dopravní infrastruktura bylo stanoveno, že:

- odstavná stání se v zastavitelných plochách a v případě novostaveb ve stabilizovaných plochách zřizují mimo veřejná prostranství a s výjimkou rodinných domů v podzemních podlažích budov,
- v místech dobré dostupnosti kolejové dopravy pěší docházkou (ve vzdálenosti do 150 metrů) se součinitel vlivu stupně automobilizace redukuje na poloviční hodnotu součinitele příslušného pásma.

V ..... dne .....

Podpis

Vyplněný formulář zašlete na níže uvedenou adresu:

**Magistrát města Brna, Odbor územního plánování a rozvoje, Kounicova 67, 601 67 Brno**



## **MMB/0265388/2020**

### **Připomínka č.1**

#### **Vyhodnocení připomínky:**

*Podatel požaduje, aby v plochách bydlení, smíšených obytných a komerční vybavenosti byla omezena velikost prodejní plochy na 400 m<sup>2</sup> a počet parkovacích míst na 10 stání. Při realizaci integrovaného parkování do 30 stání pak v rámci patrových objektů v plochách komerční vybavenosti a v plochách smíšených obytných podmíněn připustit až 1 000 m<sup>2</sup> prodejní plochy. V plochách veřejné vybavenosti, výroby a skladování a lehké výroby podmíněně připustit 200 m<sup>2</sup> prodejní plochy, pokud není maloobchod realizován v samostatném objektu. Mezi docházkovou vzdáleností maloobchodu a maximální velikostí prodejní plochy maloobchodu nelze spatřovat příčinnou souvislost. Stanovení maximální velikosti prodejní plochy nepředurčuje vzdálenost mezi jednotlivými prodejny. Snížení maximální velikosti prodejní plochy nezaručuje zlepšení časové dostupnosti maloobchodu. Pro dostupnost maloobchodu je proto podstatnější adekvátní rozmístění ploch s rozdílným způsobem využití, které umístění maloobchodu umožňují. Stanovení dané maximální velikosti prodejních ploch (a případné stanovení podmínek pro jejich umístění) je věcí odborného posouzení zpracovatele návrhu územního plánu, které vychází z reálií a odborné úvahy (viz např. plochy C). Obecně lze konstatovat, že požadavek na vyloučení maloobchodu s prodejní plochou větších než 400 resp. 1000 m<sup>2</sup> plochy nepřiměřeně zhoršuje podmínky pro vyváženou a rozmanitou síť maloobchodu, a to zejména pro ty skupiny zákazníků s rozdílnými vzorci nákupního chování, které prodejny většího plošného formátu preferují, což je v konečném důsledku v rozporu s koncepcí krátkých vzdáleností, na kterou je poukazováno. Požadavek na přísné omezení prodejní plochy nepřiměřeně snižuje potenciál k tomu určených ploch, tj. zejména ploch obytně smíšených (C) a ploch komerční vybavenosti (W). V neposlední řadě je také nutné nastavením regulativů sledovat požadavek zadání územního plánu na vytvoření široké škály možností a forem komerce v rovnoměrném zastoupení na území města.*

*Při hodnocení přísnosti regulativu určujícího maximální velikost prodejních ploch je nutné mít na zřeteli také ustanovení návrhu územního plánu, které stanoví, že „prodejní plochou se rozumí hrubá podlažní plocha maloobchodního zařízení, kde při prodeji zboží dochází ke kontaktu se zákazníkem (nikoli tedy sklady, komunikace, související administrativní plochy ani nezbytná příslušenství). Maloobchodním zařízením se pak v tomto kontextu rozumí jedna prodejna nebo soubor všech prodejen v rámci jednoho záměru nebo v rámci jednoho funkčně propojeného celku, popř. jako součást též plocha vně prodejny, navazující na budovu a sloužící k výše popsanému způsobu využití.“ Z výše uvedeného plyne, že je-li v rámci jednoho objektu umístováno více prodejních jednotek, jejich prodejní plochy se počítají. Nastavení regulativu příliš přísně by proto mělo za následek nemožnost umístění více (i relativně malých prodejních jednotek) v rámci jednoho záměru.*

*K připomínce lze také uvést, že počty parkovacích míst a stání jsou dány příslušnými předpisy a normami. Územnímu plánu nepřísluší jejich rozsah stanovovat. Jedná se o podrobnost nad rámec územního plánu.*

*U jednotlivých ploch s rozdílným způsobem využití lze, kromě výše uvedeného, doplnit následující:*

*V plochách smíšených obytných (C) je stanovena maximální velikost prodejní plochy 1 500 m<sup>2</sup>. Stanovení této hranice je řádně odůvodněno v Odůvodnění pro první veřejné projednání (str. 259), a to následovně: „Využití pro maloobchod v hlavním využití je omezeno prodejní plochou do 1500 m<sup>2</sup>; při projednání konceptu byla uvedena prodejní plocha do 1000 m<sup>2</sup>. Při změně velikosti výměry vycházel zpracovatel z nedávno provedeného průzkumu maloobchodního prodeje a z vlastního šetření prodejních ploch největších maloobchodních řetězců (zejména supermarketů a diskontní prodejny), ze kterých je zřejmé, že průměrná*

velikost standardních typických prodejen maloobchodu se sice v průměru pohybuje v rozmezí 800-1200 m<sup>2</sup>, ovšem v hustě obydlených oblastech prodejny klasických maloobchodních řetězců dosahují prodejní plochy 1500 m<sup>2</sup>. Údaj byl tedy změněn v souladu se zjištěními z reality. "Maloobchod nad 1500 m<sup>2</sup> (avšak do 5000 m<sup>2</sup>) prodejní plochy lze realizovat pouze v patrových objektech při současném integrování parkování v objektu a jiné využití, pokud je zachována polyfunkčnost v ploše a využití je slučitelné s využitím navazujícího území.

V návrhu ÚPmB také byla stanovena na základě průzkumu zpracovatele maximální přípustná prodejní plocha maloobchodu 1 500 m<sup>2</sup> v plochách bydlení (B). Při projednávání návrhu ÚPmB projevila veřejnost obavu z neúměrně rozsáhlých prodejen při nevhodné lokalizaci. Tvůrci územního plánu námitkám vyšli vstříc, s tím, že prodejní plocha bude snížena na 1 000 m<sup>2</sup> a pro větší prodejnu (do 1500 m<sup>2</sup>) je třeba doložit vhodnost situačního řešení podle okolností v území. Pro ověření stanoveného údaje lze použít řetězce Lidl, Albert, Billa a Penny typu supermarket, jejichž průměrná prodejní plocha je asi 900 m<sup>2</sup> (rozptyl velikosti jednotlivých prodejen je přitom ovšem značný, pohybuje se od 500 m<sup>2</sup> až po 2 000 m<sup>2</sup>). Prodejní plocha tvoří velkou většinu (odborným odhadem cca 80 %), celkové výměry objektu. Stanovená velikost 1 000 m<sup>2</sup> prodejní plochy tak odpovídá běžným supermarketům výše uvedených řetězců, neznemožňuje tedy realizaci běžného občanského vybavení v území; větší provozovny je pak třeba prověřit podle okolností v území. Připomínce je tedy v tomto bodě částečně vyhověno.

Pro plochy komerční (W) lze uvést, že pokud by byla snížena velikost prodejní plochy na velikost uvedenou v podání (tj. 400 resp. 1000 m<sup>2</sup>), nesplňovala by tyto podmínky řada z již existujících maloobchodních prodejen, které tvoří základ maloobchodní sítě, nacházejících se ve stabilizovaných plochách. Plochy komerční vybavenosti by při restriktivním stanovení maximální velikosti prodejní plochy nemohly plnit svoji předpokládanou funkci.

V podmínkách využití plochy veřejné vybavenosti (V) není maloobchod výslovně uveden. Lze jej však řadit mezi přípustné využití, které je definováno jako „využití související, podmiňující nebo využití sloužící záměrům hlavnímu využití“. Z tohoto lze vyvozovat, že případné maloobchodní využití, ačkoliv není jeho rozsah vyjádřen plošně, musí být pouze takového rozsahu, který odpovídá potřebám daného hlavního využití. Pro úplnost lze uvést, že v ploše veřejné vybavenosti (V) je taktéž možné, avšak až po naplnění hlavní funkce, umisťovat jiné funkční využití.

V plochách lehké výroby (E) odůvodnění výslovně stanovuje, že „regulativ směřuje k zachování smyslu uvedených ploch: plochy by měly mít charakter primárně produkční a skladovací a neměly by být vytěžovány pro čistě maloobchodní záměry. Ilustrativně popsáno, např. běžná provozovna typizovaného maloobchodu (Lidl, Billa, Albert apod.) by zde neměla být samostatně přípustná, zatímco např. sklad sanitárního zařízení a obkládacích materiálů ve spojení s prodejnou či předváděcími místnostmi pro zákazníky typově odpovídá záměrům plochy E.“ Jedná o specifický druh prodeje, u kterého se nepředpokládá, že bude vytvářet síť základní dostupnosti maloobchodu. Vzhledem k charakteru plochy, omezování velikosti prodejní plochy není vhodným nástrojem regulace.

Plochy výroby a skladování (P) nejsou určeny pro klasický maloobchodní prodej. Vzhledem k charakteru plochy, omezování velikosti prodejní plochy není vhodným nástrojem regulace.

## **Připomínka č.2**

### **Vyhodnocení připomínky:**

V rámci podání je uveden názor podatele, že návrh ÚPmB nevyužívá dostatečně možnosti usnadnění výstavby cyklistické infrastruktury, požaduje vymezení „klíčových cyklostezek“ jako veřejně prospěšné stavby a definoval místa pro bezpečné parkování kol na „klíčových přestupních uzlech“.

Úkolem územního plánu je vytvářet územní podmínky pro možnost umístění záměrů, nikoliv zajistit „bezproblémovou“ realizaci všech záměrů a znát podrobné technické provedení jednotlivých úseků. Obecně územní plán stanovuje základní koncepci rozvoje území obce, ochrany jeho hodnot, jeho plošného a prostorového uspořádání, uspořádání krajiny a koncepci veřejné infrastruktury a stanovuje podmínky pro využití území. Nový Územní plán města Brna (ÚPmB) pracuje s méně podrobným měřítkem hlavního výkresu 1:10 000, než tomu je u současného (1:5000).

K požadavku na zařazení cyklistické dopravy do hlavního využití ploch dopravní infrastruktury uvádíme:

Pro dokladování transparentnosti procesu vyhodnocení podání je uvedeno také mezitimní vyhodnocení připomínky z r. 2020:

Požadavku nebylo v roce 2020 vyhověno, protože: „V rámci stanovení podmínek využití ploch v kap. 6.2. a kap. 6.3.3.10 závazné textové části je umožněno umístění cyklistické infrastruktury ve všech plochách s rozdílným způsobem využití, přičemž v plochách dopravní infrastruktury D je jejich umístění přípustné.

Požadavek na zařazení pěší a cyklistické dopravy do hlavního využití ploch dopravní infrastruktury D, jehož součástí jsou především komunikace vyššího dopravního významu tvořící páteř základního komunikačního systému, neodpovídá charakteru a způsobu vymezení ploch s rozdílným způsobem využití. Toto je primárně umožněno v plochách veřejných prostranství, které slouží obsluze ploch dopravní a technickou infrastrukturou za současného umožnění průchodu a pohybu obyvatel, tedy v rámci této plochy s rozdílným způsobem využití je cyklistická infrastruktura součástí hlavního využití.

Jelikož však v rámci stanoviska dotčeného orgánu byla uplatněna podmínka k vedení cyklistické dopravy v souběhu s komunikacemi, bude v této souvislosti zpřesněna a doplněna výroková část i odůvodnění návrhu řešení. V této souvislosti je možné prověřit případnou úpravu znění podmínek využití ploch s rozdílným způsobem využití.“

Konečné vyhodnocení připomínky se vztahuje k výslednému řešení Návrhu nového ÚPmB: V rámci zpřesnění kap. 4.1 Dopravní infrastruktura a stanovení podmínek využití ploch v kap. 6.2. a kap. 6.3.3.10 závazné textové části je umožněno umístění pěší a cyklistické infrastruktury ve všech plochách s rozdílným způsobem využití, přičemž v plochách dopravní infrastruktury D je jejich umístění přípustné i jako hlavní využití.

Tímto je požadavek zohledněn.

Další jednotlivě uvedené požadavky jsou nad rámec podrobnosti zpracování územního plánu a níže uvádíme:

Ke stanovení podmínky povinné segregace pěší a cyklistické dopravy podél sběrných komunikací a zahájení výstavby až po dobudování propojení lokality se všemi sousedními městskými částmi samostatnými stezkami a chodníky uvádíme, že je tímto již předjímano konkrétní technické řešení vlastní realizace, aniž by byla ve všech skutečnostech známa reálná možnost v území, a ne vždy je možné z hlediska různých omezení a limitů tyto podmínky naplnit. Současně jakýkoliv záměr musí splňovat platné právní předpisy a normy.

V rámci územního plánu jsou vytvářeny územní podmínky pro možnost vedení v rámci ploch nebo koridorů. To, jakým způsobem bude možné uliční prostor uspořádat, případně propojení trasovat je předmětem dalších podrobnějších stupňů projektové dokumentace a podmínek vlastníka komunikace. Podrobnost měřítka zpracování výkresu 2.2 Souhrnný výkres dopravy neumožňuje grafické zobrazení požadavku zobrazení oddělených koridorů cyklistických a pěších tras.

Z tohoto důvodu nelze této podmínce z hlediska podrobnosti zpracování územně plánovací dokumentace vyhovět.

Z hlediska požadavku na zakreslení dalších cyklotras uvádíme, že v rámci cyklistické dopravy byl zvolen obecnější přístup.

Ve výkresu 2.2. Souhrnný výkres dopravy jsou vyznačeny „vybrané samostatné cyklotrasy“, kterými jsou zpřesněny záměry ze Zásad územního rozvoje Jihomoravského kraje. Ve výkresu odůvodnění O.6 Cyklistická doprava – schéma jsou k výše uvedenému jevu navíc vyznačeny



„vybrané pouliční cyklotrasy“, které naznačují možná vybraná propojení území města, která však již nejsou závazná a je možné je operativně upravovat nebo dále doplňovat.

Grafické předurčení cyklotras by se v rámci přípravy záměrů mohlo ukázat jako omezující v případě potřeby úpravy vedení trasy; odlišné řešení by mohlo vést ke změně územního plánu a tím neúměrnému prodloužení přípravy záměrů.

Z dlouhodobých zkušeností se toto ukázalo jako nevhodné a z tohoto důvodu bylo přistoupeno k vymezení koridorů zajišťujících návaznost na koridory dle textové části nadřazené územně plánovací dokumentace (Zásad územního rozvoje Jihomoravského kraje), které jsou územním plánem zpřesněny. Všem ostatním trasám je obecně umožněno jejich umístění ve všech plochách s rozdílným způsobem využití v rámci obecných podmínek využití území. Z tohoto důvodu nelze požadavku vyhovět.

Z hlediska požadavku vymezení „páteřních“ cyklistických stezek jako veřejně prospěšné stavby je nutno uvést, že nám v současné době není znám komplexní průběh všech cyklotras a cyklostezek na správním území města a z tohoto důvodu není možné vymezit přesný průmět všech záměrů. Současně byl z hlediska přípravy zvolen obecnější přístup, aby jakýkoliv nový záměr nevyžadoval změnu územního plánu. Z tohoto důvodu nelze požadavku vyhovět.

Pokud se jedná o požadavek na vybudování kapacitních míst a zařízení k bezpečnému odkládání kol u „klíčových železničních stanic a konečných tramvají“ či parkoviště pro kola, jedná se o záměry nad podrobnost územního plánu, jejich umístění je obecně přípustné v rámci doplňujícího nebo souvisejícího využití ve všech plochách s rozdílným způsobem využití a není nutné pro ně předjímat umístění a vymezení, potažmo vymezovat plochu jako veřejně prospěšnou stavbu. Pokud není znám konkrétní projekt, nelze s přesností stanovit dotčené pozemky, a tedy i vymezit jako veřejně prospěšné stavby. Z tohoto důvodu nelze požadavku vyhovět.

### **Připomínka č.3**

#### **Vyhodnocení připomínky:**

V závazné části ÚPmB je uvedeno, že veškeré zastavitelné plochy a plochy přestaveb budou odkanalizovány oddílným systémem kanalizace a bude na nich důsledně vyžadováno hospodaření se srážkovými vodami. Tento požadavek již ukládá v současné době platná legislativa - zákon o vodách (254/2001 Sb.) a vyhl. 501/2006 Sb. (§ 20, odst. 5c). Dále je kladen důraz na tzv. modrozelenou infrastrukturu, která má zlepšit i mikroklimatické podmínky ve městě.

### **Připomínka č.4**

#### **Vyhodnocení připomínky:**

- Zastoupení zeleně v různých typech ploch

Zastoupení zeleně v plochách s rozdílným způsobem využití je v návrhu nového ÚPmB řešeno stanovením povinného minimálního plošného zastoupení zeleně na rostlém terénu v plochách bydlení, v plochách smíšených obytných, v plochách rekreace, a v plochách zahrádek pro disponibilní pozemky stavebního záměru a pro plochu současně (od podmínky splnit zastoupení současně i pro funkční plochu bude upuštěno).

Pořizovatel bude také požadovat stanovit toto zastoupení v podmínkách využití území i pro plochu komerční vybavenosti - W. V případě ploch výroby a skladování (P) a lehké výroby (E) bude požadavek na minimální zastoupení zeleně doplněn do karet rozvojových lokalit těchto ploch.

Vámi navrhované řešení koeficientů zeleně se nejeví účelné z následujících důvodů:

Územní plán má stanovit základní koncepci rozvoje území obce, ochranu jeho hodnot, jeho plošného a prostorového uspořádání (tj. urbanistickou koncepci), uspořádání krajiny a koncepci veřejné infrastruktury, vymezit zastavěné území, plochy a koridory, zejména zastavitelné plochy a plochy přestavby, veřejně prospěšné stavby a veřejně prospěšná opatření a územní rezervy. A stanovit podmínky pro využívání těchto ploch a koridorů. Posláním územních plánů je stanovit pravidla udržitelného rozvoje a využívání území, nikoliv regulace jednotlivých pozemků. Územní plán nesmí obsahovat podrobnosti náležejícím svým

obsahem regulačního plánu nebo územním rozhodnutím. Lze pořídit územní plán s těmito regulačními prvky, ale tato skutečnost musí být v rozhodnutí zastupitelstva o pořízení nebo zadání územního plánu výslovně uvedena.

Regulace v podrobnosti na jednotlivé druhy vegetačních prvků, kultivar, či materiálové provedení povrchů jednotlivých vegetačních prvků není v podrobnosti, která náleží územnímu plánu. Problematické se jeví aplikování tohoto principu v praxi, při posuzování záměru při vydání závazného stanoviska orgánu územního plánování a také následný monitoring těchto podmínek.

Návrh nového územního plánu navrhuje odlišnou koncepci, která však také stanovuje podíl nezastavěné plochy ve vztahu k celkové ploše pozemku, rostlého terénu umožňující vsak dešťové vody. Minimální plošné zastoupení zeleně na terénu není nutné dodržet pouze v odůvodněných případech.

Pořizovatel však udělí pokyn problematiku stanovení minimálního plošného zastoupení zeleně prověřit a upravit.

- Ochrana zeleně v jiných plochách s RZV

Z důvodů zvoleného měřítka výkresů a podrobnosti Územního plánu byla stanovena minimální velikost plochy RZV na 0,5 ha (5 000 m<sup>2</sup>) a v níže definovaných případech na 0,2 ha (2 000 m<sup>2</sup>) v souladu s ustanovením § 3 odst. 1 vyhlášky č. 501/2006 Sb. Ve výjimečných případech, pokud si to vymezení a koncepce Územního plánu vyžaduje, jsou zobrazované plochy RZV menší. Takto zvolená velikost ploch RZV vychází z principu koncepce a měřítka výkresů, kde kresba nemůže zachycovat nepřiměřený detail. Pokud existují pozemky stejného účelu využití, ale tvoří plochu podměrečnou, tj. menší než 0,5 ha, jsou zpravidla agregovány do jiných ploch RZV s jiným využitím. Tato skutečnost vychází také z projednaného konceptu územního plánu. V textové části odůvodnění je uvedeno, že plochami, které jsou vymezené ve velikosti 0,2-0,5 ha jsou plochy městské a krajinné zeleně, zvláště pak pro plochy městské zeleně uvedené ve Vyhlášce o zeleni města Brna (Nejvýznamnější plochy městské zeleně).

Pořizovatel je názoru, že vzhledem k výše uvedenému je agregovaná zeleň v rámci jiných ploch nedostatečně chráněna ve vztahu k umístování záměrů, udělí tedy pokyn doplnit obecný regulativ, který tuto skutečnost ošetří. Dále jsou uděleny pokyny na základě připomínek a námitek k návrhu ÚPmB konkrétní plochy zeleně z aktuálně platného ÚPmB vymezit, pokud budou graficky čitelné v měřítku hlavního výkresu.

- Vymezení ploch přírodních

Hlavní výkres návrhu nového územního plánu obsahuje grafické vyznačení prvků systému ÚSES (biokoridory a biocentra) a současně také vymezené plochy přírodní (plochy lesní a plochy krajinné zeleně).

Zvláště chráněná území, Evropsky významné lokality a registrované významné krajinné prvky jsou pro potřeby územního plánování obsaženy jako limit využití území (od poskytovatelů údajů) v územně analytických podkladech. Jejich přímá ochrana vyplývá z jiné legislativy, především zákona č. 114/1992 Sb. o ochraně přírody a krajiny. Nebudou tedy závazně vymezeny v hlavním výkrese, ale obsaženy jsou ve výkrese koordinačním (M1:10 000, grafická část odůvodnění).

- Předepsání izolační zeleně

V dokumentu Vyhodnocení vlivu na udržitelný rozvoj území je v kapitole A.VII.12 Kumulativní a synergické vlivy uvedeno:

V této souvislosti nebylo identifikováno synergické resp. kumulativní spolupůsobení vymezených rozvojových zón s územním soustředěním ploch výroby vůči plochám bydlení v souvisejícím území z důvodů vhodného zasazení ploch průmyslu v jednotlivých případech z hlediska vzdáleností k chráněným objektům, možnostem dopravního napojení ploch výroby a vhodného členění funkcí v území umožňujícího odclonění rezidenčních zón od zón výrobních plochami s možnostmi umístění jiné než rezidenční zástavby např. plochy smíšené, veřejná prostranství, izolační zeleň nebo občanská vybavenost. Zároveň návrh ÚP stanovuje regulativy využití ploch průmyslové výroby a lehké výroby tak, aby tyto nepredisponovaly negativní vliv působící na vlastní vymezenou plochu. Umístované záměry je třeba prověřit jednotlivě v rámci navazujících fází projektové přípravy.

*Pořizovatel doporučí řešit problematiku izolační zeleně na rozhraní případných možných konfliktních hranicích ploch v rámci jednotlivých karet rozvojových lokalit a zpracovat následující cílená opatření:*

*Při zastavování ploch výroby v návaznosti na volnou krajinu je třeba dbát na vhodné zapojení ploch do krajiny prostřednictvím pásů izolační zeleně na rozhraní zastavitelného území a volné krajiny.*

*- Modrozelená infrastruktura*

*Všechna vedení technické infrastruktury a prvků modrozelené infrastruktury jako součást veřejně prospěšné infrastruktury jsou z hlediska jejich prostorové koordinace rovnocenná. Tomuto požadavku tedy nelze vyhovět. V kapitole 4.2 Technická infrastruktura (závazné textové části) je uvedeno, že v zastavěném území města se síť technické infrastruktury zpravidla umísťují do společných tras nebo do souběhu se stávajícími trasami technické a dopravní infrastruktury. Ve veřejných prostranstvích je nutné koordinovat všechny prvky zde umísťované. Důležitým hlediskem při posuzování priorit jednotlivých součástí veřejných prostranství při jejich koordinaci je celkový pohled na provoz a fungování města. Při návrhu tras technické infrastruktury je důležité sdružování sítí do koridorů a jejich účelné prostorové uspořádání.*

*Pro všechny navržené trasy technické infrastruktury je závazné jejich směrové vedení. Upřesnění tras, polohy objektů a zařízení, určení místa napojení, způsobu technického provedení a vedení přípojných tras bude provedeno při zpracování podrobnější územně plánovací nebo projektové dokumentace, a to za podmínek obecně závazných právních předpisů.*

## **Připomínka č.5**

### **Vyhodnocení připomínky:**

*Řešení dopravy v klidu v návrhu územního plánu vychází z příslušných právních předpisů (viz kap. 5.8.1.1. textové části odůvodnění). Vyhláška č. 501/2006 Sb., provádějící stavební zákon stanoví, že pro každou stavbu je nutno vybudovat parkovací a odstavná stání v počtu dle ČSN 73 6110, kap. 14.1). která stanoví vzorec, do něž jako významný (ovšem nikoli jediný) parametr vstupuje součinitel vlivu stupně automobilizace, přičemž tento má být dle ČSN 73 6110 převzat z územně plánovací dokumentace. Tento územní plán tedy cílový koeficient vlivu stupně automobilizace stanoví, a to rozdílně podle části města, kdy nižší hodnota (tedy nižší požadovaný minimální počet parkovacích a odstavných stání) je stanovena pro lokality uvnitř Velkého městského okruhu s nežádoucím zavlékáním vyššího počtu automobilů. Tři pásma uvnitř VMO jsou zvolena z potřeby odlišit zvláštní charakter historického jádra města a zmenšit rozdíl koeficientu na administrativně určené hranici. Hranice pásem jsou určeny dle možností významnou ulicí, resp. komunikací, v případě její absence zelenými plochami oddělovacími části města. Zásadně hranice nevede plochami pro výstavbu budov, a to pro zamezení sporů při přesahu stavebního záměru do více pásem. Stávající ČSN 73 6110 stanoví, že ve výpočtu se jako nejmenší hodnota součinitel vlivu stupně automobilizace použije 1,0 (400 aut na 1000 obyvatel) – toto spodní omezení nelze s ohledem na aktuální trendy v náhledu na parkování považovat za dlouhodobě udržitelné a lze předpokládat, že bude v blízké době výrazně sníženo.*



3028

Statutární město Brno

Doručeno: 26.06.2020

MMB/0265496/2020

listy: 1

přílohy:

druh:

l1/sv:



mmb1es7739326e

MAGISTRÁT MĚSTA BRNA  
Odbor územního plánování a rozvoje

Došlo: 26-06-2020

Č.j. MMB: 0265496  
Příl.:

MAGISTRÁT MĚSTA BRNA  
ODBOR ÚZEMNÍHO PLÁNOVÁNÍ  
A ROZVOJE

PODÁNÍ K NÁVRHU

Návrh Územního plánu města Brna

Podatel	
Typ subjektu:	Fyzická osoba
Příjmení, jméno:	[redacted] Datum narození: [redacted]
Adresa / sídlo:	[redacted]
Kontakt:	Email: [redacted] Telefon: [redacted]

1

1

**Připomínka**

**Dostupné malé obchody**  
 Návrh ÚPmB obsahuje začlenění maloobchodu do většiny stavebních ploch, zároveň maloobchod nedostatečně reguluje a v rozporu s deklarovanou koncepcí nepodporuje rozptýlenou síť dobře dostupných maloobchodů jako součást města krátkých vzdáleností.  
 Navrhují proto, aby:

- využití pro maloobchod v plochách pro bydlení (B), smíšených obytných (C) a v plochách komerční vybavenosti (W) bylo omezeno prodejní plochou do 400 m<sup>2</sup> a počtem parkovacích stání do 10,
- využití pro maloobchod v plochách smíšených obytných (C) a plochách komerční vybavenosti (W) bylo do 1.000 m<sup>2</sup> prodejní plochy a bylo podmíněno realizací v patrových objektech s polyfunkčním využitím a při současném integrování parkování o max. 30 parkovacích stáních,
- využití pro maloobchod v plochách veřejné vybavenosti (V), plochách výroby a skladování (P) a plochách lehké výroby (E) bylo podmíněně přípustné do 200 m<sup>2</sup> prodejní plochy, pokud není realizován v samostatném objektu.

2

2

**Připomínka**

**Podpora pěší a cyklo dopravy**  
 ÚPmB nevyužívá dostatečně možnosti usnadnění výstavby cyklistické infrastruktury, a to mj. tím, že by požadoval napojení rozvojových lokalit na síť komunikací pro nemotorovou dopravu, klíčové cyklostezky vymezil jako veřejně prospěšné stavby či definoval místa a zařízení k bezpečnému parkování kol na klíčových přestupních uzlech.  
 Navrhují proto, aby:

- hlavním využitím ploch dopravní infrastruktury (D) bylo i využití pro pěší a cyklistickou dopravu,
- povinnou součástí navrhovaných pozemních komunikací definovaných jako sběrné byly stavebně oddělené koridory zvláště pro cyklistickou dopravu a pěší dopravu,
- všechny lokality s počtem reálných nebo očekávaných uživatelů nad 1.500 osob obsahovaly v kartě lokality podmínku stanovující, že výstavbu v lokalitě je možné zahájit až po vybudování dopravního propojení lokality se všemi sousedícími městskými částmi samostatnými cyklostezkami a chodníky, a to stavebně oddělenými od motorové dopravy a vedenými ve směrově i výškově nepřímější stopě,
- grafická část ÚPmB 2.2 Souhrnný výkres dopravy obsahovala také síť páteřních cyklostezek (zejména těch sloužících k propojení jednotlivých městských částí s centrem města nebo jednotlivých městských částí mezi sebou), nikoliv pouze cyklotrasy,
- páteřní cyklostezky tam, kde jejich realizaci brání chybějící veřejný pozemek, byly vymezeny jako veřejně prospěšné stavby,
- u klíčových železničních stanic a konečných tramvaje (například žel. stanice a zastávky Brno hl.n., Slatina, Chelice, Starý Lískovec, Račkovice a Královo Pole, konečné tramvaje Obřany, Lišeň - Holzova, Kamechy, Bosonohy, Přizřenice) byla stanovena podmínka vybudování kapacitních míst a zařízení k bezpečnému odkládání jízdních kol (bike and ride) tam, kde jejich realizaci brání chybějící veřejný pozemek, byly vymezeny jako veřejně prospěšné stavby.



3

**Připomínka**

**Hospodaření s dešťovou vodou**

Vsakováním dešťové vody všude tam, kde to je možné, můžeme docílit zdravějšího vodního režimu a zmenšení efektu tepelného ostrova.

Navrhují proto, aby:

- do obecných zásad odkanalizování bylo doplněno, že veškeré zastavitelné plochy a plochy přestaveb budou odkanalizovány oddělným systémem kanalizace a bude na nich důsledně vyžadováno hospodaření se srážkovými vodami následovně: srážkové vody budou buď zadržovány s následným sekundárním využitím anebo vsakovány na vlastním pozemku stavby nebo v jejím okolí; pouze pokud to podloží prokazatelně neumožňuje, mohou být dešťové vody vypouštěny do vodoteče nebo dešťové kanalizace, přičemž v těchto případech budou před vypouštěním bržděny v retenčních nádržích. Srážkové vody z veškerých zpevněných ploch veřejných prostranství budou vsakovány, pouze pokud to podloží prokazatelně neumožňuje, mohou být vypouštěny do vodoteče nebo dešťové kanalizace, přičemž v těchto případech budou před vypouštěním bržděny v retenčních nádržích.

3



## Přípomínka

### Ochrana zeleně

Návrh ÚPmB vážně a nedostatečně stanovuje zastoupení zeleně v různých funkčních typech ploch. Také oslabuje ochranu malých, ale významných ploch zeleně ve stabilizovaných plochách tím, že je absorbuje do jiných funkčních typů ploch. Návrh ÚPmB nezajišťuje dostatečnou ochranu přírodně cenných území, ani dostatečné vytváření prostoru pro zeleně v nové zástavbě, a to včetně ochrany nových ploch k bydlení před zátěží ze sousedních ploch výroby a skladování.

Navrhují proto, aby:

- územní plán definoval koeficient zeleně (KZ), a to následovně:

Koeficient zeleně (KZ) udává poměr nezpevněné plochy osázené vegetací a umožňující vsakování dešťové vody na terénu vůči ploše pozemku. KZ je závazný jak pro disponibilní pozemek pro stavební záměr, tak pro celou jednotlivou funkční plochu. Do koeficientu lze jako nezpevněnou plochu osázenou vegetací náhradním způsobem započítat:

- 1/3 plochy osázených a funkčních vegetačních střech o mocnosti souvrství do 0,3 m,
- 1/2 plochy osázených a funkčních vegetačních střech o mocnosti souvrství nad 0,3 m,
- 80 % plochy osázených a funkčních vegetačních střech o mocnosti souvrství nad 1 m,
- plochu povrchu umožňujícího plnohodnotné vsakování okolo vzrostlých stromů ve zpevněných plochách (mříž, půda, půda s mulčem, nikoli dlažba atp.),
- 5 m<sup>2</sup> za každý strom ve zpevněné ploše s malou korunou (druh/kultivar s celkovou výškou do 8 m v dospělosti) a dostatečným objemem prokořenitelného prostoru,
- 20 m<sup>2</sup> za každý strom ve zpevněné ploše se střední korunou (druh/kultivar s celkovou výškou do 15 m v dospělosti) a dostatečným objemem prokořenitelného prostoru,
- 40 m<sup>2</sup> za každý strom ve zpevněné ploše s velkou korunou (druh/kultivar s celkovou výškou nad 15 m v dospělosti) a dostatečným objemem prokořenitelného prostoru,
- 5 m<sup>2</sup> za každý běžný metr fasád upravených a využitých pro prutí popínavých dřevin nebo treláží či pergol na ozeleněných střechách při zajištění dostatečného prokořenitelného prostoru pro dané dřeviny

Náhradním způsobem je možné započtením nahradit pouze:

- 1/3 požadované plochy KZ v případě samostatně stojících rodinných domů,
- 1/2 požadované plochy KZ u ostatních staveb,
- celou požadovanou plochu pouze výjimečně ve stávající kompaktní blokové zástavbě ve stabilizovaných plochách, tam, kde jiným způsobem prokazatelně není možné dosáhnout existujícího urbanistického charakteru (např. v zástavbě nároží bloků a v případě nerovnoměrné parcelace)

- koeficient zeleně byl pro jednotlivé struktury zástavby stanoven následovně:

- kompaktní: 0,3 pro stabilizované plochy a 0,5 pro zastavitelné plochy
- volná: 0,6
- rezidenční nízkopodlažní: 0,5
- areálová: 0,4
- omezená: 0,8
- plochy bez zástavby: 0,9

- plochy nad 2 000 m<sup>2</sup>, které byly definovány územním plánem z r. 1994 jako plochy zeleně (ZP či ZO) a které jsou v Návrhu ÚPmB součástí jiných typů ploch, byly vymezeny jako samostatné plochy městské zeleně (Z); jedná se např. o plochy kolem Komenského nám. (Červeného kostela), alej na tř. Kpt. Jaroše, vnitroblok u mateřské školy Chodská 15 a desítky dalších zelených pláček, parčíků či vnitrobloků,

- byly v hlavním výkresu vymezeny plochy přírodní se způsobem využití podle § 16 vyhlášky č. 501/2006 Sb., o obecných požadavcích na využívání území, zejména biocentra, zvláště chráněná území, evropsky významné lokality a registrované významné krajinné prvky, a tím byla zajištěna jejich ochrana,

- v kartách lokalit, kde sousedí plochy pro výrobu (E - plochy lehké výroby, P - plochy výroby a skladování) a plochy pro bydlení (B - plochy bydlení, C - plochy smíšené obytné), byla doplněna podmínka předchozí či souběžné realizace pásu izolační zeleně (vzrostlé zeleně o pásu šířky min. 10 m nebo rozloze min. 20 % rozlohy plochy výroby) podél sousedících hranic těchto ploch,

- v obecných zásadách technické infrastruktury bylo stanoveno, že při návrhu tras technické infrastruktury budou sítě sdružovány do koridorů pro dosažení účelného prostorového uspořádání a vytvoření prostoru pro realizaci modrozelené infrastruktury v uličním profilu; a dále, že v územích, která nejsou v současné době plynofikována, mají ostatní vedení a prvky modrozelené infrastruktury priority před budováním nového nízkotlakého rozvodu plynu.

4


4



5

5

<b>Přípomínka</b>	<b>Veřejný prostor</b>
	V zájmu zvýšení využitelnosti veřejných prostranství pro pěší, cyklisty i zeleň by měl ÚPmB u novostaveb stanovit povinnost umístění odstavných stání mimo veřejná prostranství (tj. stání pro odstavení vozidla v době, kdy se nepoužívá). V oblastech s dobrou dostupností veřejnou dopravou je pak potřeba přizpůsobit minimální počet odstavných a parkovacích stání. Navrhují proto, aby v kap. 4.1 Dopravní infrastruktura bylo stanoveno, že:
	<ul style="list-style-type: none"><li>• odstavná stání se v zastavitelných plochách a v případě novostaveb ve stabilizovaných plochách zřizují mimo veřejná prostranství a s výjimkou rodinných domů v podzemních podlažích budov,</li><li>• v místech dobré dostupnosti kolejové dopravy pěší docházkou (ve vzdálenosti do 150 metrů) se součinitel vlivu stupně automobilizace redukuje na poloviční hodnota součinitele příslušného pásma.</li></ul>

V BRNO dne 12.6.2019 Podpis 

Vyplněný formulář zašlete na níže uvedenou adresu:  
**Magistrát města Brna, Odbor územního plánování a rozvoje, Kounicova 67, 601 67 Brno**

## Jašková Monika (Magistrát města Brna)

---

**Od:** [REDACTED]  
**Odesláno:** čtvrtek 25. června 2020 11:51  
**Komu:** pripravovanyupmb@brno.cz  
**Předmět:** Re: Děkujeme, že jste podpořili naše návrhy  
**Přílohy:** 15930785163771813373954.jpg; 1593078550186717983878.jpg;  
15930785743702041012119.jpg; 1593078602834-1498564160.jpg

Dobrý den,  
zasílám podepsaný a oskenovaný návrh.  
Děkuji a přeji pěkný den,  
[REDACTED]

----- Původní e-mail -----

**Od:** [REDACTED]  
**Komu:** [REDACTED]  
**Datum:** 10. 6. 2020 20:10:25  
**Předmět:** Děkujeme, že jste podpořili naše návrhy



Dobrý den,

děkujeme, že jste podpořili naše návrhy a odeslali připomínku k Návrhu územního plánu města Brna. Připomínka byla automaticky odeslána na e-mail Odboru územního plánování a rozvoje. Radnice pořádá 22. a 23.6.2020 v 15h [veřejně projednání](#) - můžete se ho zúčastnit.

**Abyste měli jistotu, že Vaše připomínka v příloze bude úřadem zaevidována jako včas a řádně uplatněná, je nutné ještě udělat jeden z následujících kroků:**

- vytiskněte PDF, **ručně podepište, naskenujte** a pošlete e-mailem na **pripravovanyUPmB@brno.cz**; nebo
- pošlete na úřad datovou schránkou (ID datové schránky: **a7kbrnn**); nebo
- **vytiskněte PDF, podepište a doneste či pošlete poštou** na adresu: Magistrát města Brna, Odbor územního plánování a rozvoje, Kounicova 67, PSČ 601 67 Brno.

**Podpořit kampaň lze i finančně.** Pomozte nám prosadit systémová řešení, díky kterým bude Brno městem, které je šetrné k přírodě a myslí i na budoucí generace. [Podpořte nás pravidelným darem](#) a umožněte nám i nadále monitorovat vývoj územního plánu. Děkujeme.

**PODPOŘÍM UDRŽITELNÉ BRNO**



## **MMB/0265496/2020**

### **Připomínka č.1**

#### **Vyhodnocení připomínky:**

*Podatel požaduje, aby v plochách bydlení, smíšených obytných a komerční vybavenosti byla omezena velikost prodejní plochy na 400 m<sup>2</sup> a počet parkovacích míst na 10 stání. Při realizaci integrovaného parkování do 30 stání pak v rámci patrových objektů v plochách komerční vybavenosti a v plochách smíšených obytných podmíněn připustit až 1 000 m<sup>2</sup> prodejní plochy. V plochách veřejné vybavenosti, výroby a skladování a lehké výroby podmíněně připustit 200 m<sup>2</sup> prodejní plochy, pokud není maloobchod realizován v samostatném objektu. Mezi docházkovou vzdáleností maloobchodu a maximální velikostí prodejní plochy maloobchodu nelze spatřovat příčinnou souvislost. Stanovení maximální velikosti prodejní plochy nepředurčuje vzdálenost mezi jednotlivými prodejny. Snížení maximální velikosti prodejní plochy nezaručuje zlepšení časové dostupnosti maloobchodu. Pro dostupnost maloobchodu je proto podstatnější adekvátní rozmístění ploch s rozdílným způsobem využití, které umístění maloobchodu umožňují. Stanovení dané maximální velikosti prodejních ploch (a případné stanovení podmínek pro jejich umístění) je věcí odborného posouzení zpracovatele návrhu územního plánu, které vychází z reálií a odborné úvahy (viz např. plochy C). Obecně lze konstatovat, že požadavek na vyloučení maloobchodu s prodejní plochou větších než 400 resp. 1000 m<sup>2</sup> plochy nepřiměřeně zhoršuje podmínky pro vyváženou a rozmanitou síť maloobchodu, a to zejména pro ty skupiny zákazníků s rozdílnými vzorci nákupního chování, které prodejny většího plošného formátu preferují, což je v konečném důsledku v rozporu s koncepcí krátkých vzdáleností, na kterou je poukazováno. Požadavek na přísné omezení prodejní plochy nepřiměřeně snižuje potenciál k tomu určených ploch, tj. zejména ploch obytně smíšených (C) a ploch komerční vybavenosti (W). V neposlední řadě je také nutné nastavením regulativů sledovat požadavek zadání územního plánu na vytvoření široké škály možností a forem komerce v rovnoměrném zastoupení na území města.*

*Při hodnocení přísnosti regulativu určujícího maximální velikost prodejních ploch je nutné mít na zřeteli také ustanovení návrhu územního plánu, které stanoví, že „prodejní plochou se rozumí hrubá podlažní plocha maloobchodního zařízení, kde při prodeji zboží dochází ke kontaktu se zákazníkem (nikoli tedy sklady, komunikace, související administrativní plochy ani nezbytná příslušenství). Maloobchodním zařízením se pak v tomto kontextu rozumí jedna prodejna nebo soubor všech prodejen v rámci jednoho záměru nebo v rámci jednoho funkčně propojeného celku, popř. jako součást též plocha vně prodejny, navazující na budovu a sloužící k výše popsanému způsobu využití.“ Z výše uvedeného plyne, že je-li v rámci jednoho objektu umístováno více prodejních jednotek, jejich prodejní plochy se počítají. Nastavení regulativu příliš přísně by proto mělo za následek nemožnost umístění více (i relativně malých prodejních jednotek) v rámci jednoho záměru.*

*K připomínce lze také uvést, že počty parkovacích míst a stání jsou dány příslušnými předpisy a normami. Územnímu plánu nepřísluší jejich rozsah stanovovat. Jedná se o podrobnost nad rámec územního plánu.*

*U jednotlivých ploch s rozdílným způsobem využití lze, kromě výše uvedeného, doplnit následující:*

*V plochách smíšených obytných (C) je stanovena maximální velikost prodejní plochy 1 500 m<sup>2</sup>. Stanovení této hranice je řádně odůvodněno v Odůvodnění pro první veřejné projednání (str. 259), a to následovně: „Využití pro maloobchod v hlavním využití je omezeno prodejní plochou do 1500 m<sup>2</sup>; při projednání konceptu byla uvedena prodejní plocha do 1000 m<sup>2</sup>. Při změně velikosti výměry vycházel zpracovatel z nedávno provedeného průzkumu maloobchodního prodeje a z vlastního šetření prodejních ploch největších maloobchodních řetězců (zejména supermarketů a diskontní prodejny), ze kterých je zřejmé, že průměrná*



velikost standardních typických prodejen maloobchodu se sice v průměru pohybuje v rozmezí 800-1200 m<sup>2</sup>, ovšem v hustě obydlených oblastech prodejny klasických maloobchodních řetězců dosahují prodejní plochy 1500 m<sup>2</sup>. Údaj byl tedy změněn v souladu se zjištěními z reality. "Maloobchod nad 1500 m<sup>2</sup> (avšak do 5000 m<sup>2</sup>) prodejní plochy lze realizovat pouze v patrových objektech při současném integrování parkování v objektu a jiné využití, pokud je zachována polyfunkčnost v ploše a využití je slučitelné s využitím navazujícího území.

V návrhu ÚPmB také byla stanovena na základě průzkumu zpracovatele maximální přípustná prodejní plocha maloobchodu 1 500 m<sup>2</sup> v plochách bydlení (B). Při projednávání návrhu ÚPmB projevila veřejnost obavu z neúměrně rozsáhlých prodejen při nevhodné lokalizaci. Tvůrci územního plánu námitkám vyšli vstříc, s tím, že prodejní plocha bude snížena na 1 000 m<sup>2</sup> a pro větší prodejnu (do 1500 m<sup>2</sup>) je třeba doložit vhodnost situačního řešení podle okolností v území. Pro ověření stanoveného údaje lze použít řetězce Lidl, Albert, Billa a Penny typu supermarket, jejichž průměrná prodejní plocha je asi 900 m<sup>2</sup> (rozptyl velikosti jednotlivých prodejen je přitom ovšem značný, pohybuje se od 500 m<sup>2</sup> až po 2 000 m<sup>2</sup>). Prodejní plocha tvoří velkou většinu (odborným odhadem cca 80 %), celkové výměry objektu. Stanovená velikost 1 000 m<sup>2</sup> prodejní plochy tak odpovídá běžným supermarketům výše uvedených řetězců, neznemožňuje tedy realizaci běžného občanského vybavení v území; větší provozovny je pak třeba prověřit podle okolností v území. Připomínce je tedy v tomto bodě částečně vyhověno.

Pro plochy komerční (W) lze uvést, že pokud by byla snížena velikost prodejní plochy na velikost uvedenou v podání (tj. 400 resp. 1000 m<sup>2</sup>), nesplňovala by tyto podmínky řada z již existujících maloobchodních prodejen, které tvoří základ maloobchodní sítě, nacházejících se ve stabilizovaných plochách. Plochy komerční vybavenosti by při restriktivním stanovení maximální velikosti prodejní plochy nemohly plnit svoji předpokládanou funkci.

V podmínkách využití plochy veřejné vybavenosti (V) není maloobchod výslovně uveden. Lze jej však řadit mezi přípustné využití, které je definováno jako „využití související, podmiňující nebo využití sloužící záměrům hlavnímu využití“. Z tohoto lze vyvozovat, že případné maloobchodní využití, ačkoliv není jeho rozsah vyjádřen plošně, musí být pouze takového rozsahu, který odpovídá potřebám daného hlavního využití. Pro úplnost lze uvést, že v ploše veřejné vybavenosti (V) je taktéž možné, avšak až po naplnění hlavní funkce, umisťovat jiné funkční využití.

V plochách lehké výroby (E) odůvodnění výslovně stanovuje, že „regulativ směřuje k zachování smyslu uvedených ploch: plochy by měly mít charakter primárně produkční a skladovací a neměly by být vytěžovány pro čistě maloobchodní záměry. Ilustrativně popsáno, např. běžná provozovna typizovaného maloobchodu (Lidl, Billa, Albert apod.) by zde neměla být samostatně přípustná, zatímco např. sklad sanitárního zařízení a obkládacích materiálů ve spojení s prodejnou či předváděcími místnostmi pro zákazníky typově odpovídá záměrům plochy E.“ Jedná o specifický druh prodeje, u kterého se nepředpokládá, že bude vytvářet síť základní dostupnosti maloobchodu. Vzhledem k charakteru plochy, omezování velikosti prodejní plochy není vhodným nástrojem regulace.

Plochy výroby a skladování (P) nejsou určeny pro klasický maloobchodní prodej. Vzhledem k charakteru plochy, omezování velikosti prodejní plochy není vhodným nástrojem regulace.

## **Připomínka č.2**

### **Vyhodnocení připomínky:**

V rámci podání je uveden názor podatele, že návrh ÚPmB nevyužívá dostatečně možnosti usnadnění výstavby cyklistické infrastruktury, požaduje vymezení „klíčových cyklostezek“ jako veřejně prospěšné stavby a definoval místa pro bezpečné parkování kol na „klíčových přestupních uzlech“.

Úkolem územního plánu je vytvářet územní podmínky pro možnost umístění záměrů, nikoliv zajistit „bezproblémovou“ realizaci všech záměrů a znát podrobné technické provedení jednotlivých úseků. Obecně územní plán stanovuje základní koncepci rozvoje území obce, ochrany jeho hodnot, jeho plošného a prostorového uspořádání, uspořádání krajiny a koncepci veřejné infrastruktury a stanovuje podmínky pro využití území. Nový Územní plán města Brna (ÚPmB) pracuje s méně podrobným měřítkem hlavního výkresu 1:10 000, než tomu je u současného (1:5000).

K požadavku na zařazení cyklistické dopravy do hlavního využití ploch dopravní infrastruktury uvádíme:

Pro dokladování transparentnosti procesu vyhodnocení podání je uvedeno také mezitimní vyhodnocení připomínky z r. 2020:

Požadavku nebylo v roce 2020 vyhověno, protože: „V rámci stanovení podmínek využití ploch v kap. 6.2. a kap. 6.3.3.10 závazné textové části je umožněno umístění cyklistické infrastruktury ve všech plochách s rozdílným způsobem využití, přičemž v plochách dopravní infrastruktury D je jejich umístění přípustné.

Požadavek na zařazení pěší a cyklistické dopravy do hlavního využití ploch dopravní infrastruktury D, jehož součástí jsou především komunikace vyššího dopravního významu tvořící páteř základního komunikačního systému, neodpovídá charakteru a způsobu vymezení ploch s rozdílným způsobem využití. Toto je primárně umožněno v plochách veřejných prostranství, které slouží obsluze ploch dopravní a technickou infrastrukturou za současného umožnění průchodu a pohybu obyvatel, tedy v rámci této plochy s rozdílným způsobem využití je cyklistická infrastruktura součástí hlavního využití.

Jelikož však v rámci stanoviska dotčeného orgánu byla uplatněna podmínka k vedení cyklistické dopravy v souběhu s komunikacemi, bude v této souvislosti zpřesněna a doplněna výroková část i odůvodnění návrhu řešení. V této souvislosti je možné prověřit případnou úpravu znění podmínek využití ploch s rozdílným způsobem využití.“

Konečné vyhodnocení připomínky se vztahuje k výslednému řešení Návrhu nového ÚPmB: V rámci zpřesnění kap. 4.1 Dopravní infrastruktura a stanovení podmínek využití ploch v kap. 6.2. a kap. 6.3.3.10 závazné textové části je umožněno umístění pěší a cyklistické infrastruktury ve všech plochách s rozdílným způsobem využití, přičemž v plochách dopravní infrastruktury D je jejich umístění přípustné i jako hlavní využití.

Tímto je požadavek zohledněn.

Další jednotlivě uvedené požadavky jsou nad rámec podrobnosti zpracování územního plánu a níže uvádíme:

Ke stanovení podmínky povinné segregace pěší a cyklistické dopravy podél sběrných komunikací a zahájení výstavby až po dobudování propojení lokality se všemi sousedními městskými částmi samostatnými stezkami a chodníky uvádíme, že je tímto již předjíháno konkrétní technické řešení vlastní realizace, aniž by byla ve všech skutečnostech známa reálná možnost v území, a ne vždy je možné z hlediska různých omezení a limitů tyto podmínky naplnit. Současně jakýkoliv záměr musí splňovat platné právní předpisy a normy.

V rámci územního plánu jsou vytvářeny územní podmínky pro možnost vedení v rámci ploch nebo koridorů. To, jakým způsobem bude možné uliční prostor uspořádat, případně propojení trasovat je předmětem dalších podrobnějších stupňů projektové dokumentace a podmínek vlastníka komunikace. Podrobnost měřítka zpracování výkresu 2.2 Souhrnný výkres dopravy neumožňuje grafické zobrazení požadavku zobrazení oddělených koridorů cyklistických a pěších tras.

Z tohoto důvodu nelze této podmínce z hlediska podrobnosti zpracování územně plánovací dokumentace vyhovět.

Z hlediska požadavku na zakreslení dalších cyklotras uvádíme, že v rámci cyklistické dopravy byl zvolen obecnější přístup.

Ve výkresu 2.2. Souhrnný výkres dopravy jsou vyznačeny „vybrané samostatné cyklotrasy“, kterými jsou zpřesněny záměry ze Zásad územního rozvoje Jihomoravského kraje. Ve výkresu odůvodnění O.6 Cyklistická doprava – schéma jsou k výše uvedenému jevu navíc vyznačeny

„vybrané pouliční cyklotrasy“, které naznačují možná vybraná propojení území města, která však již nejsou závazná a je možné je operativně upravovat nebo dále doplňovat.

Grafické předurčení cyklotras by se v rámci přípravy záměrů mohlo ukázat jako omezující v případě potřeby úpravy vedení trasy; odlišné řešení by mohlo vést ke změně územního plánu a tím neúměrnému prodloužení přípravy záměrů.

Z dlouhodobých zkušeností se toto ukázalo jako nevhodné a z tohoto důvodu bylo přistoupeno k vymezení koridorů zajišťujících návaznost na koridory dle textové části nadřazené územně plánovací dokumentace (Zásad územního rozvoje Jihomoravského kraje), které jsou územním plánem zpřesněny. Všem ostatním trasám je obecně umožněno jejich umístění ve všech plochách s rozdílným způsobem využití v rámci obecných podmínek využití území. Z tohoto důvodu nelze požadavku vyhovět.

Z hlediska požadavku vymezení „páteřních“ cyklistických stezek jako veřejně prospěšné stavby je nutno uvést, že nám v současné době není znám komplexní průběh všech cyklotras a cyklostezek na správním území města a z tohoto důvodu není možné vymezit přesný průmět všech záměrů. Současně byl z hlediska přípravy zvolen obecnější přístup, aby jakýkoliv nový záměr nevyžadoval změnu územního plánu. Z tohoto důvodu nelze požadavku vyhovět.

Pokud se jedná o požadavek na vybudování kapacitních míst a zařízení k bezpečnému odkládání kol u „klíčových železničních stanic a konečných tramvají“ či parkoviště pro kola, jedná se o záměry nad podrobnost územního plánu, jejich umístění je obecně přípustné v rámci doplňujícího nebo souvisejícího využití ve všech plochách s rozdílným způsobem využití a není nutné pro ně předjímat umístění a vymezení, potažmo vymezovat plochu jako veřejně prospěšnou stavbu. Pokud není znám konkrétní projekt, nelze s přesností stanovit dotčené pozemky, a tedy i vymezit jako veřejně prospěšné stavby. Z tohoto důvodu nelze požadavku vyhovět.

### **Připomínka č.3**

#### **Vyhodnocení připomínky:**

V závazné části ÚPmB je uvedeno, že veškeré zastavitelné plochy a plochy přestaveb budou odkanalizovány oddílným systémem kanalizace a bude na nich důsledně vyžadováno hospodaření se srážkovými vodami. Tento požadavek již ukládá v současné době platná legislativa - zákon o vodách (254/2001 Sb.) a vyhl. 501/2006 Sb. (§ 20, odst. 5c). Dále je kladen důraz na tzv. modrozelenou infrastrukturu, která má zlepšit i mikroklimatické podmínky ve městě.

### **Připomínka č.4**

#### **Vyhodnocení připomínky:**

- Zastoupení zeleně v různých typech ploch

Zastoupení zeleně v plochách s rozdílným způsobem využití je v návrhu nového ÚPmB řešeno stanovením povinného minimálního plošného zastoupení zeleně na rostlém terénu v plochách bydlení, v plochách smíšených obytných, v plochách rekreace, a v plochách zahrádek pro disponibilní pozemky stavebního záměru a pro plochu současně (od podmínky splnit zastoupení současně i pro funkční plochu bude upuštěno).

Pořizovatel bude také požadovat stanovit toto zastoupení v podmínkách využití území i pro plochu komerční vybavenosti - W. V případě ploch výroby a skladování (P) a lehké výroby (E) bude požadavek na minimální zastoupení zeleně doplněn do karet rozvojových lokalit těchto ploch.

Vámi navrhované řešení koeficientů zeleně se nejeví účelné z následujících důvodů:

Územní plán má stanovit základní koncepci rozvoje území obce, ochranu jeho hodnot, jeho plošného a prostorového uspořádání (tj. urbanistickou koncepci), uspořádání krajiny a koncepci veřejné infrastruktury, vymezit zastavěné území, plochy a koridory, zejména zastavitelné plochy a plochy přestavby, veřejně prospěšné stavby a veřejně prospěšná opatření a územní rezervy. A stanovit podmínky pro využívání těchto ploch a koridorů. Posláním územních plánů je stanovit pravidla udržitelného rozvoje a využívání území, nikoliv regulace jednotlivých pozemků. Územní plán nesmí obsahovat podrobnosti náležejícím svým



obsahem regulačního plánu nebo územním rozhodnutím. Lze pořídit územní plán s těmito regulačními prvky, ale tato skutečnost musí být v rozhodnutí zastupitelstva o pořízení nebo zadání územního plánu výslovně uvedena.

Regulace v podrobnosti na jednotlivé druhy vegetačních prvků, kultivar, či materiálové provedení povrchů jednotlivých vegetačních prvků není v podrobnosti, která náleží územnímu plánu. Problematické se jeví aplikování tohoto principu v praxi, při posuzování záměru při vydání závazného stanoviska orgánu územního plánování a také následný monitoring těchto podmínek.

Návrh nového územního plánu navrhuje odlišnou koncepci, která však také stanovuje podíl nezastavěné plochy ve vztahu k celkové ploše pozemku, rostlého terénu umožňující vsak dešťové vody. Minimální plošné zastoupení zeleně na terénu není nutné dodržet pouze v odůvodněných případech.

Pořizovatel však udělí pokyn problematiku stanovení minimálního plošného zastoupení zeleně prověřit a upravit.

- Ochrana zeleně v jiných plochách s RZV

Z důvodů zvoleného měřítka výkresů a podrobnosti Územního plánu byla stanovena minimální velikost plochy RZV na 0,5 ha (5 000 m<sup>2</sup>) a v níže definovaných případech na 0,2 ha (2 000 m<sup>2</sup>) v souladu s ustanovením § 3 odst. 1 vyhlášky č. 501/2006 Sb. Ve výjimečných případech, pokud si to vymezení a koncepce Územního plánu vyžaduje, jsou zobrazované plochy RZV menší. Takto zvolená velikost ploch RZV vychází z principu koncepce a měřítka výkresů, kde kresba nemůže zachycovat nepřiměřený detail. Pokud existují pozemky stejného účelu využití, ale tvoří plochu podměrečnou, tj. menší než 0,5 ha, jsou zpravidla agregovány do jiných ploch RZV s jiným využitím. Tato skutečnost vychází také z projednaného konceptu územního plánu. V textové části odůvodnění je uvedeno, že plochami, které jsou vymezené ve velikosti 0,2-0,5 ha jsou plochy městské a krajinné zeleně, zvláště pak pro plochy městské zeleně uvedené ve Vyhlášce o zeleni města Brna (Nejvýznamnější plochy městské zeleně).

Pořizovatel je názoru, že vzhledem k výše uvedenému je agregovaná zeleň v rámci jiných ploch nedostatečně chráněna ve vztahu k umístování záměrů, udělí tedy pokyn doplnit obecný regulativ, který tuto skutečnost ošetří. Dále jsou uděleny pokyny na základě připomínek a námitek k návrhu ÚPmB konkrétní plochy zeleně z aktuálně platného ÚPmB vymezit, pokud budou graficky čitelné v měřítku hlavního výkresu.

- Vymezení ploch přírodních

Hlavní výkres návrhu nového územního plánu obsahuje grafické vyznačení prvků systému ÚSES (biokoridory a biocentra) a současně také vymezené plochy přírodní (plochy lesní a plochy krajinné zeleně).

Zvláště chráněná území, Evropsky významné lokality a registrované významné krajinné prvky jsou pro potřeby územního plánování obsaženy jako limit využití území (od poskytovatelů údajů) v územně analytických podkladech. Jejich přímá ochrana vyplývá z jiné legislativy, především zákona č. 114/1992 Sb. o ochraně přírody a krajiny. Nebudou tedy závazně vymezeny v hlavním výkrese, ale obsaženy jsou ve výkrese koordinačním (M1:10 000, grafická část odůvodnění).

- Předepsání izolační zeleně

V dokumentu Vyhodnocení vlivu na udržitelný rozvoj území je v kapitole A.VII.12 Kumulativní a synergické vlivy uvedeno:

V této souvislosti nebylo identifikováno synergické resp. kumulativní spolupůsobení vymezených rozvojových zón s územním soustředěním ploch výroby vůči plochám bydlení v souvisejícím území z důvodů vhodného zasazení ploch průmyslu v jednotlivých případech z hlediska vzdáleností k chráněným objektům, možnostem dopravního napojení ploch výroby a vhodného členění funkcí v území umožňujícího odclonění rezidenčních zón od zón výrobních plochami s možnostmi umístění jiné než rezidenční zástavby např. plochy smíšené, veřejná prostranství, izolační zeleň nebo občanská vybavenost. Zároveň návrh ÚP stanovuje regulativy využití ploch průmyslové výroby a lehké výroby tak, aby tyto nepredisponovaly negativní vliv působící na vlastní vymezenou plochu. Umístované záměry je třeba prověřit jednotlivě v rámci navazujících fází projektové přípravy.

*Pořizovatel doporučí řešit problematiku izolační zeleně na rozhraní případných možných konfliktních hranicích ploch v rámci jednotlivých karet rozvojových lokalit a zpracovat následující cílená opatření:*

*Při zastavování ploch výroby v návaznosti na volnou krajinu je třeba dbát na vhodné zapojení ploch do krajiny prostřednictvím pásů izolační zeleně na rozhraní zastavitelného území a volné krajiny.*

*- Modrozelená infrastruktura*

*Všechna vedení technické infrastruktury a prvků modrozelené infrastruktury jako součást veřejně prospěšné infrastruktury jsou z hlediska jejich prostorové koordinace rovnocenná. Tomuto požadavku tedy nelze vyhovět. V kapitole 4.2 Technická infrastruktura (závazné textové části) je uvedeno, že v zastavěném území města se síť technické infrastruktury zpravidla umísťují do společných tras nebo do souběhu se stávajícími trasami technické a dopravní infrastruktury. Ve veřejných prostranstvích je nutné koordinovat všechny prvky zde umísťované. Důležitým hlediskem při posuzování priorit jednotlivých součástí veřejných prostranství při jejich koordinaci je celkový pohled na provoz a fungování města. Při návrhu tras technické infrastruktury je důležité sdružování sítí do koridorů a jejich účelné prostorové uspořádání.*

*Pro všechny navržené trasy technické infrastruktury je závazné jejich směrové vedení. Upřesnění tras, polohy objektů a zařízení, určení místa napojení, způsobu technického provedení a vedení přípojných tras bude provedeno při zpracování podrobnější územně plánovací nebo projektové dokumentace, a to za podmínek obecně závazných právních předpisů.*

## **Připomínka č.5**

### **Vyhodnocení připomínky:**

*Řešení dopravy v klidu v návrhu územního plánu vychází z příslušných právních předpisů (viz kap. 5.8.1.1. textové části odůvodnění). Vyhláška č. 501/2006 Sb., provádějící stavební zákon stanoví, že pro každou stavbu je nutno vybudovat parkovací a odstavná stání v počtu dle ČSN 73 6110, kap. 14.1). která stanoví vzorec, do nějž jako významný (ovšem nikoli jediný) parametr vstupuje součinitel vlivu stupně automobilizace, přičemž tento má být dle ČSN 73 6110 převzat z územně plánovací dokumentace. Tento územní plán tedy cílový koeficient vlivu stupně automobilizace stanoví, a to rozdílně podle části města, kdy nižší hodnota (tedy nižší požadovaný minimální počet parkovacích a odstavných stání) je stanovena pro lokality uvnitř Velkého městského okruhu s nežádoucím zavlékáním vyššího počtu automobilů. Tři pásma uvnitř VMO jsou zvolena z potřeby odlišit zvláštní charakter historického jádra města a zmenšit rozdíl koeficientu na administrativně určené hranici. Hranice pásem jsou určeny dle možností významnou ulicí, resp. komunikací, v případě její absence zelenými plochami oddělovacími části města. Zásadně hranice nevede plochami pro výstavbu budov, a to pro zamezení sporů při přesahu stavebního záměru do více pásem. Stávající ČSN 73 6110 stanoví, že ve výpočtu se jako nejmenší hodnota součinitel vlivu stupně automobilizace použije 1,0 (400 aut na 1000 obyvatel) – toto spodní omezení nelze s ohledem na aktuální trendy v náhledu na parkování považovat za dlouhodobě udržitelné a lze předpokládat, že bude v blízké době výrazně sníženo.*



nmb1es77393275

3027

MAGISTRÁT MĚSTA BRNA  
ODBOR ÚZEMNÍHO PLÁNOVÁNÍ  
A ROZVOJE

MAGISTRÁT MĚSTA BRNA Odbor územního plánování a rozvoje	
Došlo: 26-06-2020	
Č.j. MMB: 026502	
Příl.: .....	

## PODÁNÍ K NÁVRHU

## Návrh Územního plánu města Brna

Podatel	
Typ subjektu:	Fyzická osoba
Příjmení, jméno:	[redacted] Datum narození: [redacted]
Adresa / sídlo:	[redacted]
Kontakt:	Email: [redacted] Telefon: [redacted]

Přípomínka	<p><b>Dostupné malé obchody</b> Návrh ÚPmB obsahuje začlenění maloobchodu do většiny stavebních ploch, zároveň maloobchod nedostatečně reguluje a v rozporu s deklarovanou koncepcí nepodporuje rozptýlenou síť dobře dostupných maloobchodů jako součást města krátkých vzdáleností. Navrhují proto, aby:</p> <ul style="list-style-type: none"> <li>• využití pro maloobchod v plochách pro bydlení (B), smíšených obytných (C) a v plochách komerční vybavenosti (W) bylo omezeno prodejní plochou do 400 m<sup>2</sup> a počtem parkovacích stání do 10,</li> <li>• využití pro maloobchod v plochách smíšených obytných (C) a plochách komerční vybavenosti (W) bylo do 1.000 m<sup>2</sup> prodejní plochy a bylo podmíněno realizací v patrových objektech s polyfunkčním využitím a při současném integrování parkování o max. 30 parkovacích stáních,</li> <li>• využití pro maloobchod v plochách veřejné vybavenosti (V), plochách výroby a skladování (P) a plochách lehké výroby (E) bylo podmíněně přípustné do 200 m<sup>2</sup> prodejní plochy, pokud není realizován v samostatném objektu.</li> </ul>
------------	--

Přípomínka	<p><b>Podpora pěší a cyklo dopravy</b> ÚPmB nevyužívá dostatečně možnosti usnadnění výstavby cyklistické infrastruktury, a to mj. tím, že by požadoval napojení rozvojových lokalit na síť komunikací pro nemotorovou dopravu, klíčové cyklostezky vymezil jako veřejně prospěšné stavby či definoval místa a zařízení k bezpečnému parkování kol na klíčových přestupních uzlech. Navrhují proto, aby:</p> <ul style="list-style-type: none"> <li>• hlavním využitím ploch dopravní infrastruktury (D) bylo i využití pro pěší a cyklistickou dopravu,</li> <li>• povinnou součástí navrhovaných pozemních komunikací definovaných jako sběrné byly stavebně oddělené koridory zvláště pro cyklistickou dopravu a pěší dopravu,</li> <li>• všechny lokality s počtem reálných nebo očekávaných uživatelů nad 1.500 osob obsahovaly v kartě lokality podmínku stanovující, že výstavbu v lokalitě je možné zahájit až po vybudování dopravního propojení lokality se všemi sousedícími městskými částmi samostatnými cyklostezkami a chodníky, a to stavebně oddělenými od motorové dopravy a vedenými ve směrově i výškově nejprůmějšší stopě,</li> <li>• grafická část ÚPmB 2.2 Souhrnný výkres dopravy obsahovala také síť páteřních cyklostezek (zejména těch sloužících k propojení jednotlivých městských částí s centrem města nebo jednotlivých městských částí mezi sebou), nikoliv pouze cyklotrasy,</li> <li>• páteřní cyklostezky tam, kde jejich realizaci brání chybějící veřejný pozemek, byly vymezeny jako veřejně prospěšné stavby,</li> <li>• u klíčových železničních stanic a konečných tramvaje (například žel. stanice a zastávky Brno hl.n., Slatina, Chrlice, Starý Lískovec, Řečkovice a Královo Pole, konečné tramvaje Obřany, Líšeň - Holzova, Kamechy, Bosonohy, Přízřenice) byla stanovena podmínka vybudování kapacitních míst a zařízení k bezpečnému odkládání jízdních kol (bike and ride) a tam, kde jejich realizaci brání chybějící veřejný pozemek, byly vymezeny jako veřejně prospěšné stavby.</li> </ul>
------------	---



3

**Přípomínka**

**Hospodaření s dešťovou vodou**

Vsakováním dešťové vody všude tam, kde to je možné, můžeme docílit zdravějšího vodního režimu a zmenšení efektu tepelného ostrova.

Navrhují proto, aby:

- do obecných zásad odkanalizování bylo doplněno, že veškeré zastavitelné plochy a plochy přestaveb budou odkanalizovány oddílným systémem kanalizace a bude na nich důsledně vyžadováno hospodaření se srážkovými vodami následovně: srážkové vody budou buď zadržovány s následným sekundárním využitím anebo vsakovány na vlastním pozemku stavby nebo v jejím okolí; pouze pokud to podloží prokazatelně neumožňuje, mohou být dešťové vody vypouštěny do vodoteče nebo dešťové kanalizace, přičemž v těchto případech budou před vypouštěním brzděny v retenčních nádržích. Srážkové vody z veškerých zpevněných ploch veřejných prostranství budou vsakovány, pouze pokud to podloží prokazatelně neumožňuje, mohou být vypouštěny do vodoteče nebo dešťové kanalizace, přičemž v těchto případech budou před vypouštěním brzděny v retenčních nádržích.

3

## Připomínka

### Ochrana zeleně

Návrh ÚPmB vágně a nedostatečně stanovuje zastoupení zeleně v různých funkčních typech ploch. Také oslabuje ochranu malých, ale významných ploch zeleně ve stabilizovaných plochách tím, že je absorbuje do jiných funkčních typů ploch. Návrh ÚPmB nezajišťuje dostatečnou ochranu přírodně cenných území, ani dostatečné vytváření prostoru pro zeleň v nové zástavbě, a to včetně ochrany nových ploch k bydlení před zátěží ze sousedních ploch výroby a skladování.

Navrhuji proto, aby:

- územní plán definoval koeficient zeleně (KZ), a to následovně:

Koeficient zeleně (KZ) udává poměr nezpevněné plochy osázené vegetací a umožňující vsakování dešťové vody na terénu vůči ploše pozemku. KZ je závazný jak pro disponibilní pozemek pro stavební záměr, tak pro celou jednotlivou funkční plochu. Do koeficientu lze jako nezpevněnou plochu osázenou vegetací náhradním způsobem započíst:

- 1/3 plochy osazených a funkčních vegetačních střech o mocnosti souvrství do 0,3 m,
- 1/2 plochy osazených a funkčních vegetačních střech o mocnosti souvrství nad 0,3 m,
- 80 % plochy osazených a funkčních vegetačních střech o mocnosti souvrství nad 1 m,
- plochu povrchu umožňujícího plnohodnotné vsakování okolo vzrostlých stromů ve zpevněných plochách (mříž, půda, půda s mulčem; nikoli dlažba atp.),
- 5 m<sup>2</sup> za každý strom ve zpevněné ploše s malou korunou (druh/kultivar s celkovou výškou do 8 m v dospělosti) a dostatečným objemem prokořenitelného prostoru,
- 20 m<sup>2</sup> za každý strom ve zpevněné ploše se střední korunou (druh/kultivar s celkovou výškou do 15 m v dospělosti) a dostatečným objemem prokořenitelného prostoru,
- 40 m<sup>2</sup> za každý strom ve zpevněné ploše s velkou korunou (druh/kultivar s celkovou výškou nad 15 m v dospělosti) a dostatečným objemem prokořenitelného prostoru,
- 5 m<sup>2</sup> za každý běžný metr fasád upravených a využitých pro pnutí popínavých dřevin nebo treláží či pergol na ozeleněných střechách při zajištění dostatečného prokořenitelného prostoru pro dané dřeviny.

Náhradním způsobem je možné započtením nahradit pouze:

- 1/4 požadované plochy KZ v případě samostatně stojících rodinných domů,
- 1/2 požadované plochy KZ u ostatních staveb,
- celou požadovanou plochu pouze výjimečně ve stávající kompaktní blokové zástavbě ve stabilizovaných plochách tam, kde jiným způsobem prokazatelně není možné dosáhnout existujícího urbanistického charakteru (např. v zástavbě nároží bloků a v případě nerovnoměrné parcelace)
- koeficient zeleně byl pro jednotlivé struktury zástavby stanoven následovně:
  - kompaktní: 0,3 pro stabilizované plochy a 0,5 pro zastavitelné plochy
  - volná: 0,6
  - rezidenční nízkopodlažní: 0,5
  - areálová: 0,4
  - omezená: 0,8
  - plochy bez zástavby: 0,9
- plochy nad 2 000 m<sup>2</sup>, které byly definovány územním plánem z r. 1994 jako plochy zeleně (ZP či ZO) a které jsou v Návrhu ÚPmB součástí jiných typů ploch, byly vymezeny jako samostatné plochy městské zeleně (Z); jedná se např. o plochy kolem Komenského nám. (Červeného kostela), alej na tř. Kpt. Jaroše, vnitroblok u mateřské školy Chodská 15 a desítky dalších zelených plácků, parčíků či vnitrobloků,
- byly v hlavním výkresu vymezeny plochy přírodní se způsobem využití podle § 16 vyhlášky č. 501/2006 Sb., o obecných požadavcích na využívání území, zejména biocentra, zvláště chráněná území, evropsky významné lokality a registrované významné krajinné prvky, a tím byla zajištěna jejich ochrana,
- v kartách lokalit, kde sousedí plochy pro výrobu (E - plochy lehké výroby, P - plochy výroby a skladování) a plochy pro bydlení (B - plochy bydlení, C - plochy smíšené obytné), byla doplněna podmínka předchozí či souběžné realizace pásu izolační zeleně (vzrostlé zeleně o pásu šířky min. 10 m nebo rozloze min. 20 % rozlohy plochy výroby) podél sousedících hranic těchto ploch,
- v obecných zásadách technické infrastruktury bylo stanoveno, že při návrhu tras technické infrastruktury budou sítě sdružovány do koridorů pro dosažení účelného prostorového uspořádání a vytvoření prostoru pro realizaci modrozelené infrastruktury v uličním profilu; a dále, že v územích, která nejsou v současné době plynofikována, mají ostatní vedení a prvky modrozelené infrastruktury prioritu před budováním nového nízkotlakého rozvodu plynu.

4

4



5

Přípomínka	<p><b>Veřejný prostor</b></p> <p>V zájmu zvýšení využitelnosti veřejných prostranství pro pěší, cyklisty i zeleň by měl ÚPmB u novostaveb stanovit povinnost umístění odstavných stání mimo veřejná prostranství (tj. stání pro odstavení vozidla v době, kdy se nepoužívá). V oblastech s dobrou dostupností veřejnou dopravou je pak potřeba přizpůsobit minimální počet odstavných a parkovacích stání.</p> <p>Navrhuji proto, aby v kap. 4.1 Dopravní infrastruktura bylo stanoveno, že:</p> <ul style="list-style-type: none"> <li>• odstavná stání se v zastavitelných plochách a v případě novostaveb ve stabilizovaných plochách zřizují mimo veřejná prostranství a s výjimkou rodinných domů v podzemních podlažích budov,</li> <li>• v místech dobré dostupnosti kolejové dopravy pěší docházkou (ve vzdálenosti do 150 metrů) se součinitel vlivu stupně automobilizace redukuje na poloviční hodnotu součinitele příslušného pásma.</li> </ul>
------------	---

5

V ..... *Brno* ..... dne *25/6/2020*

Podpis

Vyplněný formulář zašlete na níže uvedenou adresu:

**Magistrát města Brna, Odbor územního plánování a rozvoje, Kounicova 67, 601 67 Brno**



## Jašková Monika (Magistrát města Brna)

---

**Od:** [REDACTED]  
**Odesláno:** čtvrtek 25. června 2020 12:09  
**Komu:** pripravovanyupmb@brno.cz  
**Předmět:** Připomínka k návrhu UPmB  
**Přílohy:** připomínka\_Knížková\_UPmB.pdf

Dobrý den,

v příloze Vám zasílám připomínku k návrhu územního plánu města Brna.

Děkuji a přeji hezký den

## **MMB/0265502/2020**

### **Připomínka č.1**

#### **Vyhodnocení připomínky:**

*Podatel požaduje, aby v plochách bydlení, smíšených obytných a komerční vybavenosti byla omezena velikost prodejní plochy na 400 m<sup>2</sup> a počet parkovacích míst na 10 stání. Při realizaci integrovaného parkování do 30 stání pak v rámci patrových objektů v plochách komerční vybavenosti a v plochách smíšených obytných podmíněn připustit až 1 000 m<sup>2</sup> prodejní plochy. V plochách veřejné vybavenosti, výroby a skladování a lehké výroby podmíněně připustit 200 m<sup>2</sup> prodejní plochy, pokud není maloobchod realizován v samostatném objektu. Mezi docházkovou vzdáleností maloobchodu a maximální velikostí prodejní plochy maloobchodu nelze spatřovat příčinnou souvislost. Stanovení maximální velikosti prodejní plochy nepředurčuje vzdálenost mezi jednotlivými prodejny. Snížení maximální velikosti prodejní plochy nezaručuje zlepšení časové dostupnosti maloobchodu. Pro dostupnost maloobchodu je proto podstatnější adekvátní rozmístění ploch s rozdílným způsobem využití, které umístění maloobchodu umožňují. Stanovení dané maximální velikosti prodejních ploch (a případné stanovení podmínek pro jejich umístění) je věcí odborného posouzení zpracovatele návrhu územního plánu, které vychází z reálií a odborné úvahy (viz např. plochy C). Obecně lze konstatovat, že požadavek na vyloučení maloobchodu s prodejní plochou větších než 400 resp. 1000 m<sup>2</sup> plochy nepřiměřeně zhoršuje podmínky pro vyváženou a rozmanitou síť maloobchodu, a to zejména pro ty skupiny zákazníků s rozdílnými vzorci nákupního chování, které prodejny většího plošného formátu preferují, což je v konečném důsledku v rozporu s koncepcí krátkých vzdáleností, na kterou je poukazováno. Požadavek na přísné omezení prodejní plochy nepřiměřeně snižuje potenciál k tomu určených ploch, tj. zejména ploch obytně smíšených (C) a ploch komerční vybavenosti (W). V neposlední řadě je také nutné nastavením regulativů sledovat požadavek zadání územního plánu na vytvoření široké škály možností a forem komerce v rovnoměrném zastoupení na území města.*

*Při hodnocení přísnosti regulativu určujícího maximální velikost prodejních ploch je nutné mít na zřeteli také ustanovení návrhu územního plánu, které stanoví, že „prodejní plochou se rozumí hrubá podlažní plocha maloobchodního zařízení, kde při prodeji zboží dochází ke kontaktu se zákazníkem (nikoli tedy sklady, komunikace, související administrativní plochy ani nezbytná příslušenství). Maloobchodním zařízením se pak v tomto kontextu rozumí jedna prodejna nebo soubor všech prodejen v rámci jednoho záměru nebo v rámci jednoho funkčně propojeného celku, popř. jako součást též plocha vně prodejny, navazující na budovu a sloužící k výše popsanému způsobu využití.“ Z výše uvedeného plyne, že je-li v rámci jednoho objektu umístováno více prodejních jednotek, jejich prodejní plochy se počítají. Nastavení regulativu příliš přísně by proto mělo za následek nemožnost umístění více (i relativně malých prodejních jednotek) v rámci jednoho záměru.*

*K připomínce lze také uvést, že počty parkovacích míst a stání jsou dány příslušnými předpisy a normami. Územnímu plánu nepřísluší jejich rozsah stanovovat. Jedná se o podrobnost nad rámec územního plánu.*

*U jednotlivých ploch s rozdílným způsobem využití lze, kromě výše uvedeného, doplnit následující:*

*V plochách smíšených obytných (C) je stanovena maximální velikost prodejní plochy 1 500 m<sup>2</sup>. Stanovení této hranice je řádně odůvodněno v Odůvodnění pro první veřejné projednání (str. 259), a to následovně: „Využití pro maloobchod v hlavním využití je omezeno prodejní plochou do 1500 m<sup>2</sup>; při projednání konceptu byla uvedena prodejní plocha do 1000 m<sup>2</sup>. Při změně velikosti výměry vycházel zpracovatel z nedávno provedeného průzkumu maloobchodního prodeje a z vlastního šetření prodejních ploch největších maloobchodních řetězců (zejména supermarketů a diskontní prodejny), ze kterých je zřejmé, že průměrná*

velikost standardních typických prodejen maloobchodu se sice v průměru pohybuje v rozmezí 800-1200 m<sup>2</sup>, ovšem v hustě obydlených oblastech prodejny klasických maloobchodních řetězců dosahují prodejní plochy 1500 m<sup>2</sup>. Údaj byl tedy změněn v souladu se zjištěními z reality. "Maloobchod nad 1500 m<sup>2</sup> (avšak do 5000 m<sup>2</sup>) prodejní plochy lze realizovat pouze v patrových objektech při současném integrování parkování v objektu a jiné využití, pokud je zachována polyfunkčnost v ploše a využití je slučitelné s využitím navazujícího území.

V návrhu ÚPmB také byla stanovena na základě průzkumu zpracovatele maximální přípustná prodejní plocha maloobchodu 1 500 m<sup>2</sup> v plochách bydlení (B). Při projednávání návrhu ÚPmB projevila veřejnost obavu z neúměrně rozsáhlých prodejen při nevhodné lokalizaci. Tvůrci územního plánu námitkám vyšli vstříc, s tím, že prodejní plocha bude snížena na 1 000 m<sup>2</sup> a pro větší prodejnu (do 1500 m<sup>2</sup>) je třeba doložit vhodnost situačního řešení podle okolností v území. Pro ověření stanoveného údaje lze použít řetězce Lidl, Albert, Billa a Penny typu supermarket, jejichž průměrná prodejní plocha je asi 900 m<sup>2</sup> (rozptyl velikosti jednotlivých prodejen je přitom ovšem značný, pohybuje se od 500 m<sup>2</sup> až po 2 000 m<sup>2</sup>). Prodejní plocha tvoří velkou většinu (odborným odhadem cca 80 %), celkové výměry objektu. Stanovená velikost 1 000 m<sup>2</sup> prodejní plochy tak odpovídá běžným supermarketům výše uvedených řetězců, neznemožňuje tedy realizaci běžného občanského vybavení v území; větší provozovny je pak třeba prověřit podle okolností v území. Připomínce je tedy v tomto bodě částečně vyhověno.

Pro plochy komerční (W) lze uvést, že pokud by byla snížena velikost prodejní plochy na velikost uvedenou v podání (tj. 400 resp. 1000 m<sup>2</sup>), nesplňovala by tyto podmínky řada z již existujících maloobchodních prodejen, které tvoří základ maloobchodní sítě, nacházejících se ve stabilizovaných plochách. Plochy komerční vybavenosti by při restriktivním stanovení maximální velikosti prodejní plochy nemohly plnit svoji předpokládanou funkci.

V podmínkách využití plochy veřejné vybavenosti (V) není maloobchod výslovně uveden. Lze jej však řadit mezi přípustné využití, které je definováno jako „využití související, podmiňující nebo využití sloužící záměrům hlavnímu využití“. Z tohoto lze vyvozovat, že případné maloobchodní využití, ačkoliv není jeho rozsah vyjádřen plošně, musí být pouze takového rozsahu, který odpovídá potřebám daného hlavního využití. Pro úplnost lze uvést, že v ploše veřejné vybavenosti (V) je taktéž možné, avšak až po naplnění hlavní funkce, umisťovat jiné funkční využití.

V plochách lehké výroby (E) odůvodnění výslovně stanovuje, že „regulativ směřuje k zachování smyslu uvedených ploch: plochy by měly mít charakter primárně produkční a skladovací a neměly by být vytěžovány pro čistě maloobchodní záměry. Ilustrativně popsáno, např. běžná provozovna typizovaného maloobchodu (Lidl, Billa, Albert apod.) by zde neměla být samostatně přípustná, zatímco např. sklad sanitárního zařízení a obkládacích materiálů ve spojení s prodejnou či předváděcími místnostmi pro zákazníky typově odpovídá záměrům plochy E.“ Jedná o specifický druh prodeje, u kterého se nepředpokládá, že bude vytvářet síť základní dostupnosti maloobchodu. Vzhledem k charakteru plochy, omezování velikosti prodejní plochy není vhodným nástrojem regulace.

Plochy výroby a skladování (P) nejsou určeny pro klasický maloobchodní prodej. Vzhledem k charakteru plochy, omezování velikosti prodejní plochy není vhodným nástrojem regulace.

## **Připomínka č.2**

### **Vyhodnocení připomínky:**

V rámci podání je uveden názor podatele, že návrh ÚPmB nevyužívá dostatečně možnosti usnadnění výstavby cyklistické infrastruktury, požaduje vymezení „klíčových cyklostezek“ jako veřejně prospěšné stavby a definoval místa pro bezpečné parkování kol na „klíčových přestupních uzlech“.



Úkolem územního plánu je vytvářet územní podmínky pro možnost umístění záměrů, nikoliv zajistit „bezproblémovou“ realizaci všech záměrů a znát podrobné technické provedení jednotlivých úseků. Obecně územní plán stanovuje základní koncepci rozvoje území obce, ochrany jeho hodnot, jeho plošného a prostorového uspořádání, uspořádání krajiny a koncepci veřejné infrastruktury a stanovuje podmínky pro využití území. Nový Územní plán města Brna (ÚPmB) pracuje s méně podrobným měřítkem hlavního výkresu 1:10 000, než tomu je u současného (1:5000).

K požadavku na zařazení cyklistické dopravy do hlavního využití ploch dopravní infrastruktury uvádíme:

Pro dokladování transparentnosti procesu vyhodnocení podání je uvedeno také mezitimní vyhodnocení připomínky z r. 2020:

Požadavku nebylo v roce 2020 vyhověno, protože: „V rámci stanovení podmínek využití ploch v kap. 6.2. a kap. 6.3.3.10 závazné textové části je umožněno umístění cyklistické infrastruktury ve všech plochách s rozdílným způsobem využití, přičemž v plochách dopravní infrastruktury D je jejich umístění přípustné.

Požadavek na zařazení pěší a cyklistické dopravy do hlavního využití ploch dopravní infrastruktury D, jehož součástí jsou především komunikace vyššího dopravního významu tvořící páteř základního komunikačního systému, neodpovídá charakteru a způsobu vymezení ploch s rozdílným způsobem využití. Toto je primárně umožněno v plochách veřejných prostranství, které slouží obsluze ploch dopravní a technickou infrastrukturou za současného umožnění průchodu a pohybu obyvatel, tedy v rámci této plochy s rozdílným způsobem využití je cyklistická infrastruktura součástí hlavního využití.

Jelikož však v rámci stanoviska dotčeného orgánu byla uplatněna podmínka k vedení cyklistické dopravy v souběhu s komunikacemi, bude v této souvislosti zpřesněna a doplněna výroková část i odůvodnění návrhu řešení. V této souvislosti je možné prověřit případnou úpravu znění podmínek využití ploch s rozdílným způsobem využití.“

Konečné vyhodnocení připomínky se vztahuje k výslednému řešení Návrhu nového ÚPmB: V rámci zpřesnění kap. 4.1 Dopravní infrastruktura a stanovení podmínek využití ploch v kap. 6.2. a kap. 6.3.3.10 závazné textové části je umožněno umístění pěší a cyklistické infrastruktury ve všech plochách s rozdílným způsobem využití, přičemž v plochách dopravní infrastruktury D je jejich umístění přípustné i jako hlavní využití.

Tímto je požadavek zohledněn.

Další jednotlivě uvedené požadavky jsou nad rámec podrobnosti zpracování územního plánu a níže uvádíme:

Ke stanovení podmínky povinné segregace pěší a cyklistické dopravy podél sběrných komunikací a zahájení výstavby až po dobudování propojení lokality se všemi sousedními městskými částmi samostatnými stezkami a chodníky uvádíme, že je tímto již předjímano konkrétní technické řešení vlastní realizace, aniž by byla ve všech skutečnostech známa reálná možnost v území, a ne vždy je možné z hlediska různých omezení a limitů tyto podmínky naplnit. Současně jakýkoliv záměr musí splňovat platné právní předpisy a normy.

V rámci územního plánu jsou vytvářeny územní podmínky pro možnost vedení v rámci ploch nebo koridorů. To, jakým způsobem bude možné uliční prostor uspořádat, případně propojení trasovat je předmětem dalších podrobnějších stupňů projektové dokumentace a podmínek vlastníka komunikace. Podrobnost měřítka zpracování výkresu 2.2 Souhrnný výkres dopravy neumožňuje grafické zobrazení požadavku zobrazení oddělených koridorů cyklistických a pěších tras.

Z tohoto důvodu nelze této podmínce z hlediska podrobnosti zpracování územně plánovací dokumentace vyhovět.

Z hlediska požadavku na zakreslení dalších cyklotras uvádíme, že v rámci cyklistické dopravy byl zvolen obecnější přístup.

Ve výkresu 2.2. Souhrnný výkres dopravy jsou vyznačeny „vybrané samostatné cyklotrasy“, kterými jsou zpřesněny záměry ze Zásad územního rozvoje Jihomoravského kraje. Ve výkresu odůvodnění O.6 Cyklistická doprava – schéma jsou k výše uvedenému jevu navíc vyznačeny

„vybrané pouliční cyklotrasy“, které naznačují možná vybraná propojení území města, která však již nejsou závazná a je možné je operativně upravovat nebo dále doplňovat.

Grafické předurčení cyklotras by se v rámci přípravy záměrů mohlo ukázat jako omezující v případě potřeby úpravy vedení trasy; odlišné řešení by mohlo vést ke změně územního plánu a tím neúměrnému prodloužení přípravy záměrů.

Z dlouhodobých zkušeností se toto ukázalo jako nevhodné a z tohoto důvodu bylo přistoupeno k vymezení koridorů zajišťujících návaznost na koridory dle textové části nadřazené územně plánovací dokumentace (Zásad územního rozvoje Jihomoravského kraje), které jsou územním plánem zpřesněny. Všem ostatním trasám je obecně umožněno jejich umístění ve všech plochách s rozdílným způsobem využití v rámci obecných podmínek využití území. Z tohoto důvodu nelze požadavku vyhovět.

Z hlediska požadavku vymezení „páteřních“ cyklistických stezek jako veřejně prospěšné stavby je nutno uvést, že nám v současné době není znám komplexní průběh všech cyklotras a cyklostezek na správním území města a z tohoto důvodu není možné vymezit přesný průmět všech záměrů. Současně byl z hlediska přípravy zvolen obecnější přístup, aby jakýkoliv nový záměr nevyžadoval změnu územního plánu. Z tohoto důvodu nelze požadavku vyhovět.

Pokud se jedná o požadavek na vybudování kapacitních míst a zařízení k bezpečnému odkládání kol u „klíčových železničních stanic a konečných tramvají“ či parkoviště pro kola, jedná se o záměry nad podrobnost územního plánu, jejich umístění je obecně přípustné v rámci doplňujícího nebo souvisejícího využití ve všech plochách s rozdílným způsobem využití a není nutné pro ně předjímat umístění a vymezení, potažmo vymezovat plochu jako veřejně prospěšnou stavbu. Pokud není znám konkrétní projekt, nelze s přesností stanovit dotčené pozemky, a tedy i vymezit jako veřejně prospěšné stavby. Z tohoto důvodu nelze požadavku vyhovět.

### **Připomínka č.3**

#### **Vyhodnocení připomínky:**

V závazné části ÚPmB je uvedeno, že veškeré zastavitelné plochy a plochy přestaveb budou odkanalizovány oddílným systémem kanalizace a bude na nich důsledně vyžadováno hospodaření se srážkovými vodami. Tento požadavek již ukládá v současné době platná legislativa - zákon o vodách (254/2001 Sb.) a vyhl. 501/2006 Sb. (§ 20, odst. 5c). Dále je kladen důraz na tzv. modrozelenou infrastrukturu, která má zlepšit i mikroklimatické podmínky ve městě.

### **Připomínka č.4**

#### **Vyhodnocení připomínky:**

- Zastoupení zeleně v různých typech ploch

Zastoupení zeleně v plochách s rozdílným způsobem využití je v návrhu nového ÚPmB řešeno stanovením povinného minimálního plošného zastoupení zeleně na rostlém terénu v plochách bydlení, v plochách smíšených obytných, v plochách rekreace, a v plochách zahrádek pro disponibilní pozemky stavebního záměru a pro plochu současně (od podmínky splnit zastoupení současně i pro funkční plochu bude upuštěno).

Pořizovatel bude také požadovat stanovit toto zastoupení v podmínkách využití území i pro plochu komerční vybavenosti - W. V případě ploch výroby a skladování (P) a lehké výroby (E) bude požadavek na minimální zastoupení zeleně doplněn do karet rozvojových lokalit těchto ploch.

Vámi navrhované řešení koeficientů zeleně se nejví účelné z následujících důvodů:

Územní plán má stanovit základní koncepci rozvoje území obce, ochranu jeho hodnot, jeho plošného a prostorového uspořádání (tj. urbanistickou koncepci), uspořádání krajiny a koncepci veřejné infrastruktury, vymezit zastavěné území, plochy a koridory, zejména zastavitelné plochy a plochy přestavby, veřejně prospěšné stavby a veřejně prospěšná opatření a územní rezervy. A stanovit podmínky pro využívání těchto ploch a koridorů. Posláním územních plánů je stanovit pravidla udržitelného rozvoje a využívání území, nikoliv regulace jednotlivých pozemků. Územní plán nesmí obsahovat podrobnosti náležejícím svým

obsahem regulačního plánu nebo územním rozhodnutím. Lze pořídit územní plán s těmito regulačními prvky, ale tato skutečnost musí být v rozhodnutí zastupitelstva o pořízení nebo zadání územního plánu výslovně uvedena.

Regulace v podrobnosti na jednotlivé druhy vegetačních prvků, kultivar, či materiálové provedení povrchů jednotlivých vegetačních prvků není v podrobnosti, která náleží územnímu plánu. Problematické se jeví aplikování tohoto principu v praxi, při posuzování záměru při vydání závazného stanoviska orgánu územního plánování a také následný monitoring těchto podmínek.

Návrh nového územního plánu navrhuje odlišnou koncepci, která však také stanovuje podíl nezastavěné plochy ve vztahu k celkové ploše pozemku, rostlého terénu umožňující vsak dešťové vody. Minimální plošné zastoupení zeleně na terénu není nutné dodržet pouze v odůvodněných případech.

Pořizovatel však udělí pokyn problematiku stanovení minimálního plošného zastoupení zeleně prověřit a upravit.

- Ochrana zeleně v jiných plochách s RZV

Z důvodů zvoleného měřítka výkresů a podrobnosti Územního plánu byla stanovena minimální velikost plochy RZV na 0,5 ha (5 000 m<sup>2</sup>) a v níže definovaných případech na 0,2 ha (2 000 m<sup>2</sup>) v souladu s ustanovením § 3 odst. 1 vyhlášky č. 501/2006 Sb. Ve výjimečných případech, pokud si to vymezení a koncepce Územního plánu vyžaduje, jsou zobrazované plochy RZV menší. Takto zvolená velikost ploch RZV vychází z principu koncepce a měřítka výkresů, kde kresba nemůže zachycovat nepřiměřený detail. Pokud existují pozemky stejného účelu využití, ale tvoří plochu podměrečnou, tj. menší než 0,5 ha, jsou zpravidla agregovány do jiných ploch RZV s jiným využitím. Tato skutečnost vychází také z projednaného konceptu územního plánu. V textové části odůvodnění je uvedeno, že plochami, které jsou vymezené ve velikosti 0,2-0,5 ha jsou plochy městské a krajinné zeleně, zvláště pak pro plochy městské zeleně uvedené ve Vyhlášce o zeleni města Brna (Nejvýznamnější plochy městské zeleně).

Pořizovatel je názoru, že vzhledem k výše uvedenému je agregovaná zeleň v rámci jiných ploch nedostatečně chráněna ve vztahu k umístování záměrů, udělí tedy pokyn doplnit obecný regulativ, který tuto skutečnost ošetří. Dále jsou uděleny pokyny na základě připomínek a námitek k návrhu ÚPmB konkrétní plochy zeleně z aktuálně platného ÚPmB vymežit, pokud budou graficky čitelné v měřítku hlavního výkresu.

- Vymezení ploch přírodních

Hlavní výkres návrhu nového územního plánu obsahuje grafické vyznačení prvků systému ÚSES (biokoridory a biocentra) a současně také vymezené plochy přírodní (plochy lesní a plochy krajinné zeleně).

Zvláště chráněná území, Evropsky významné lokality a registrované významné krajinné prvky jsou pro potřeby územního plánování obsaženy jako limit využití území (od poskytovatelů údajů) v územně analytických podkladech. Jejich přímá ochrana vyplývá z jiné legislativy, především zákona č. 114/1992 Sb. o ochraně přírody a krajiny. Nebudou tedy závazně vymezeny v hlavním výkrese, ale obsaženy jsou ve výkrese koordinačním (M1:10 000, grafická část odůvodnění).

- Předepsání izolační zeleně

V dokumentu Vyhodnocení vlivu na udržitelný rozvoj území je v kapitole A.VII.12 Kumulativní a synergické vlivy uvedeno:

V této souvislosti nebylo identifikováno synergické resp. kumulativní spolupůsobení vymezených rozvojových zón s územním soustředěním ploch výroby vůči plochám bydlení v souvisejícím území z důvodů vhodného zasazení ploch průmyslu v jednotlivých případech z hlediska vzdáleností k chráněným objektům, možnostem dopravního napojení ploch výroby a vhodného členění funkcí v území umožňujícího odclonění rezidenčních zón od zón výrobních plochami s možnostmi umístění jiné než rezidenční zástavby např. plochy smíšené, veřejná prostranství, izolační zeleň nebo občanská vybavenost. Zároveň návrh ÚP stanovuje regulativy využití ploch průmyslové výroby a lehké výroby tak, aby tyto nepredisponovaly negativní vliv působící na vlastní vymezenou plochu. Umístované záměry je třeba prověřit jednotlivě v rámci navazujících fází projektové přípravy.



*Pořizovatel doporučí řešit problematiku izolační zeleně na rozhraní případných možných konfliktních hranicích ploch v rámci jednotlivých karet rozvojových lokalit a zpracovat následující cílená opatření:*

*Při zastavování ploch výroby v návaznosti na volnou krajinu je třeba dbát na vhodné zapojení ploch do krajiny prostřednictvím pásů izolační zeleně na rozhraní zastavitelného území a volné krajiny.*

*- Modrozelená infrastruktura*

*Všechna vedení technické infrastruktury a prvků modrozelené infrastruktury jako součást veřejně prospěšné infrastruktury jsou z hlediska jejich prostorové koordinace rovnocenná. Tomuto požadavku tedy nelze vyhovět. V kapitole 4.2 Technická infrastruktura (závazné textové části) je uvedeno, že v zastavěném území města se síť technické infrastruktury zpravidla umísťují do společných tras nebo do souběhu se stávajícími trasami technické a dopravní infrastruktury. Ve veřejných prostranstvích je nutné koordinovat všechny prvky zde umísťované. Důležitým hlediskem při posuzování priorit jednotlivých součástí veřejných prostranství při jejich koordinaci je celkový pohled na provoz a fungování města. Při návrhu tras technické infrastruktury je důležité sdružování sítí do koridorů a jejich účelné prostorové uspořádání.*

*Pro všechny navržené trasy technické infrastruktury je závazné jejich směrové vedení. Upřesnění tras, polohy objektů a zařízení, určení místa napojení, způsobu technického provedení a vedení přípojných tras bude provedeno při zpracování podrobnější územně plánovací nebo projektové dokumentace, a to za podmínek obecně závazných právních předpisů.*

#### **Připomínka č.5**

##### **Vyhodnocení připomínky:**

*Řešení dopravy v klidu v návrhu územního plánu vychází z příslušných právních předpisů (viz kap. 5.8.1.1. textové části odůvodnění). Vyhláška č. 501/2006 Sb., provádějící stavební zákon stanoví, že pro každou stavbu je nutno vybudovat parkovací a odstavná stání v počtu dle ČSN 73 6110, kap. 14.1). která stanoví vzorec, do něž jako významný (ovšem nikoli jediný) parametr vstupuje součinitel vlivu stupně automobilizace, přičemž tento má být dle ČSN 73 6110 převzat z územně plánovací dokumentace. Tento územní plán tedy cílový koeficient vlivu stupně automobilizace stanoví, a to rozdílně podle části města, kdy nižší hodnota (tedy nižší požadovaný minimální počet parkovacích a odstavných stání) je stanovena pro lokality uvnitř Velkého městského okruhu s nežádoucím zavlékáním vyššího počtu automobilů. Tři pásma uvnitř VMO jsou zvolena z potřeby odlišit zvláštní charakter historického jádra města a zmenšit rozdíl koeficientu na administrativně určené hranici. Hranice pásem jsou určeny dle možností významnou ulicí, resp. komunikací, v případě její absence zelenými plochami oddělovajícími části města. Zásadně hranice nevede plochami pro výstavbu budov, a to pro zamezení sporů při přesahu stavebního záměru do více pásem. Stávající ČSN 73 6110 stanoví, že ve výpočtu se jako nejmenší hodnota součinitel vlivu stupně automobilizace použije 1,0 (400 aut na 1000 obyvatel) – toto spodní omezení nelze s ohledem na aktuální trendy v náhledu na parkování považovat za dlouhodobě udržitelné a lze předpokládat, že bude v blízké době výrazně sníženo.*

3026

Došlo: 26-06-2020

Č.j. MMB: 0265510  
Příl.:MAGISTRÁT MĚSTA BRNA  
ODBOR ÚZEMNÍHO PLÁNOVÁNÍ  
A ROZVOJE

mmb1es77393281

## PODÁNÍ K NÁVRHU

## Návrh Územního plánu města Brna

Podatel	
Typ subjektu:	Fyzická osoba
Příjmení, jméno:	[redacted] Datum narození: [redacted]
Adresa / sídlo:	[redacted]
Kontakt:	Email: [redacted] Telefon: [redacted]

1	<b>Přípomínka</b>	<p><b>Dostupné malé obchody</b></p> <p>Návrh ÚPmB obsahuje začlenění maloobchodu do většiny stavebních ploch, zároveň maloobchod nedostatečně reguluje a v rozporu s deklarovanou koncepcí nepodporuje rozptýlenou síť dobře dostupných maloobchodů jako součást města krátkých vzdáleností. Navrhují proto, aby:</p> <ul style="list-style-type: none"> <li>• využití pro maloobchod v plochách pro bydlení (B), smíšených obytných (C) a v plochách komerční vybavenosti (W) bylo omezeno prodejní plochou do 400 m<sup>2</sup> a počtem parkovacích stání do 10,</li> <li>• využití pro maloobchod v plochách smíšených obytných (C) a plochách komerční vybavenosti (W) bylo do 1.000 m<sup>2</sup> prodejní plochy a bylo podmíněno realizací v patrových objektech s polyfunkčním využitím a při současném integrování parkování o max. 30 parkovacích stáních,</li> <li>• využití pro maloobchod v plochách veřejné vybavenosti (V), plochách výroby a skladování (P) a plochách lehké výroby (E) bylo podmíněně přípustné do 200 m<sup>2</sup> prodejní plochy, pokud není realizován v samostatném objektu.</li> </ul>	1
---	-------------------	---	---

2	<b>Přípomínka</b>	<p><b>Podpora pěší a cyklo dopravy</b></p> <p>ÚPmB nevyužívá dostatečně možnosti usnadnění výstavby cyklistické infrastruktury, a to mj. tím, že by požadoval napojení rozvojových lokalit na síť komunikací pro nemotorovou dopravu, klíčové cyklostezky vymezil jako veřejně prospěšné stavby či definoval místa a zařízení k bezpečnému parkování kol na klíčových přestupních uzlech. Navrhují proto, aby:</p> <ul style="list-style-type: none"> <li>• hlavním využitím ploch dopravní infrastruktury (D) bylo i využití pro pěší a cyklistickou dopravu,</li> <li>• povinnou součástí navrhovaných pozemních komunikací definovaných jako sběrné byly stavebně oddělené koridory zvlášť pro cyklistickou dopravu a pěší dopravu,</li> <li>• všechny lokality s počtem reálných nebo očekávaných uživatelů nad 1.500 osob obsahovaly v kartě lokality podmínku stanovující, že výstavbu v lokalitě je možné zahájit až po vybudování dopravního propojení lokality se všemi sousedícími městskými částmi samostatnými cyklostezkami a chodníky, a to stavebně oddělenými od motorové dopravy a vedenými ve směrově i výškově nejpřímější stopě,</li> <li>• grafická část ÚPmB 2.2 Souhrnný výkres dopravy obsahovala také síť páteřních cyklostezek (zejména těch sloužících k propojení jednotlivých městských částí s centrem města nebo jednotlivých městských částí mezi sebou), nikoliv pouze cyklotrasy,</li> <li>• páteřní cyklostezky tam, kde jejich realizaci brání chybějící veřejný pozemek, byly vymezeny jako veřejně prospěšné stavby,</li> <li>• u klíčových železničních stanic a konečných tramvaje (například žel. stanice a zastávky Brno hl.n., Slatina, Chrlice, Starý Lískovec, Řečkovice a Královo Pole, konečné tramvaje Obřany, Líšeň - Holzova, Kamechy, Bosonohy, Přížřenice) byla stanovena podmínka vybudování kapacitních míst a zařízení k bezpečnému odkládání jízdních kol (bike and ride) a tam, kde jejich realizaci brání chybějící veřejný pozemek, byly vymezeny jako veřejně prospěšné stavby.</li> </ul>	2
---	-------------------	--	---

3

3

**Připomínka**

**Hospodaření s dešťovou vodou**

Vsakováním dešťové vody všude tam, kde to je možné, můžeme docílit zdravějšího vodního režimu a zmenšení efektu tepelného ostrova.

Navrhují proto, aby:

- do obecných zásad odkanalizování bylo doplněno, že veškeré zastavitelné plochy a plochy přestaveb budou odkanalizovány oddílným systémem kanalizace a bude na nich důsledně vyžadováno hospodaření se srážkovými vodami následovně: srážkové vody budou buď zadržovány s následným sekundárním využitím anebo vsakovány na vlastním pozemku stavby nebo v jejím okolí; pouze pokud to podloží prokazatelně neumožňuje, mohou být dešťové vody vypouštěny do vodoteče nebo dešťové kanalizace, přičemž v těchto případech budou před vypouštěním brzděny v retenčních nádržích. Srážkové vody z veškerých zpevněných ploch veřejných prostranství budou vsakovány, pouze pokud to podloží prokazatelně neumožňuje, mohou být vypouštěny do vodoteče nebo dešťové kanalizace, přičemž v těchto případech budou před vypouštěním brzděny v retenčních nádržích.



## Připomínka

## Ochrana zeleně

Návrh ÚPmB vágně a nedostatečně stanovuje zastoupení zeleně v různých funkčních typech ploch. Také oslabuje ochranu malých, ale významných ploch zeleně ve stabilizovaných plochách tím, že je absorbuje do jiných funkčních typů ploch. Návrh ÚPmB nezajišťuje dostatečnou ochranu přírodně cenných území, ani dostatečné vytváření prostoru pro zeleň v nové zástavbě, a to včetně ochrany nových ploch k bydlení před zátěží ze sousedních ploch výroby a skladování.

Navrhují proto, aby:

- územní plán definoval koeficient zeleně (KZ), a to následovně:

Koeficient zeleně (KZ) udává poměr nezpevněné plochy osázené vegetací a umožňující vsakování dešťové vody na terénu vůči ploše pozemku. KZ je závazný jak pro disponibilní pozemek pro stavební záměr, tak pro celou jednotlivou funkční plochu. Do koeficientu lze jako nezpevněnou plochu osázenou vegetací náhradním způsobem započítat:

- $\frac{1}{3}$  plochy osazených a funkčních vegetačních střeš o mocnosti souvrství do 0,3 m,
- $\frac{1}{2}$  plochy osazených a funkčních vegetačních střeš o mocnosti souvrství nad 0,3 m,
- 80 % plochy osazených a funkčních vegetačních střeš o mocnosti souvrství nad 1 m,
- plochu povrchu umožňujícího plnohodnotné vsakování okolo vzrostlých stromů ve zpevněných plochách (mříž, půda, půda s mulčem; nikoli dlažba atp.),
- 5 m<sup>2</sup> za každý strom ve zpevněné ploše s malou korunou (druh/kultivar s celkovou výškou do 8 m v dospělosti) a dostatečným objemem prokořenitelného prostoru,
- 20 m<sup>2</sup> za každý strom ve zpevněné ploše se střední korunou (druh/kultivar s celkovou výškou do 15 m v dospělosti) a dostatečným objemem prokořenitelného prostoru,
- 40 m<sup>2</sup> za každý strom ve zpevněné ploše s velkou korunou (druh/kultivar s celkovou výškou nad 15 m v dospělosti) a dostatečným objemem prokořenitelného prostoru,
- 5 m<sup>2</sup> za každý běžný metr fasád upravených a využitých pro pnutí popínavých dřevin nebo treláží či pergol na ozeleněných střeších při zajištění dostatečného prokořenitelného prostoru pro dané dřeviny.

Náhradním způsobem je možné započtením nahradit pouze:

- $\frac{1}{4}$  požadované plochy KZ v případě samostatně stojících rodinných domů,
- $\frac{1}{2}$  požadované plochy KZ u ostatních staveb,
- celou požadovanou plochu pouze výjimečně ve stávající kompaktní blokové zástavbě ve stabilizovaných plochách tam, kde jiným způsobem prokazatelně není možné dosáhnout existujícího urbanistického charakteru (např. v zástavbě nároží bloků a v případě nerovnoměrné parcelace)

- koeficient zeleně byl pro jednotlivé struktury zástavby stanoven následovně:

- kompaktní: 0,3 pro stabilizované plochy a 0,5 pro zastavitelné plochy
- volná: 0,6
- rezidenční nízkopodlažní: 0,5
- areálová: 0,4
- omezená: 0,8
- plochy bez zástavby: 0,9

- plochy nad 2 000 m<sup>2</sup>, které byly definovány územním plánem z r. 1994 jako plochy zeleně (ZP či ZO) a které jsou v Návrhu ÚPmB součástí jiných typů ploch, byly vymezeny jako samostatné plochy městské zeleně (Z); jedná se např. o plochy kolem Komenského nám. (Červeného kostela), alej na tř. Kpt. Jaroše, vnitroblok u mateřské školy Chodská 15 a

- desítky dalších zelených pláček, parčíků či vnitrobloků,

- byly v hlavním výkresu vymezeny plochy přírodní se způsobem využití podle § 16 vyhlášky č. 501/2006 Sb., o obecných požadavcích na využívání území, zejména biocentra, zvláště chráněná území, evropsky významné lokality a registrované významné krajinné prvky, a tím byla zajištěna jejich ochrana,

- v kartách lokalit, kde sousedí plochy pro výrobu (E – plochy lehké výroby, P – plochy výroby a skladování) a plochy pro bydlení (B – plochy bydlení, C – plochy smíšené obytné), byla doplněna podmínka předchozí či souběžné realizace pásu izolační zeleně (vzrostlé zeleně o pásu šířky min. 10 m nebo rozloze min. 20 % rozlohy plochy výroby) podél sousedících hranic těchto ploch,

- v obecných zásadách technické infrastruktury bylo stanoveno, že při návrhu tras technické infrastruktury budou sítě sdružovány do koridorů pro dosažení účelného prostorového uspořádání a vytvoření prostoru pro realizaci modrozelené infrastruktury v uličním profilu; a dále, že v územích, která nejsou v současné době plynofikována, mají ostatní vedení a prvky modrozelené infrastruktury prioritu před budováním nového nízkotlakého rozvodu plynu.

4

4

5

5

## Připomínka

**Veřejný prostor**

V zájmu zvýšení využitelnosti veřejných prostranství pro pěší, cyklisty i zeleň by měl ÚPmB u novostaveb stanovit povinnost umístění odstavných stání mimo veřejná prostranství (tj. stání pro odstavení vozidla v době, kdy se nepoužívá). V oblastech s dobrou dostupností veřejnou dopravou je pak potřeba přizpůsobit minimální počet odstavných a parkovacích stání.

Navrhuji proto, aby v kap. 4.1 Dopravní infrastruktura bylo stanoveno, že:

- odstavná stání se v zastavitelných plochách a v případě novostaveb ve stabilizovaných plochách zřizují mimo veřejná prostranství a s výjimkou rodinných domů v podzemních podlažích budov,
- v místech dobré dostupnosti kolejové dopravy pěší docházkou (ve vzdálenosti do 150 metrů) se součinitel vlivu stupně automobilizace redukuje na poloviční hodnotu součinitele příslušného pásma.

V ..... dne .....

Podpis

Vyplněný formulář zašlete na níže uvedenou adresu:

**Magistrát města Brna, Odbor územního plánování a rozvoje, Kounicova 67, 601 67 Brno**



## **MMB/0265510/2020**

### **Připomínka č.1**

#### **Vyhodnocení připomínky:**

*Podatel požaduje, aby v plochách bydlení, smíšených obytných a komerční vybavenosti byla omezena velikost prodejní plochy na 400 m<sup>2</sup> a počet parkovacích míst na 10 stání. Při realizaci integrovaného parkování do 30 stání pak v rámci patrových objektů v plochách komerční vybavenosti a v plochách smíšených obytných podmíněn připustit až 1 000 m<sup>2</sup> prodejní plochy. V plochách veřejné vybavenosti, výroby a skladování a lehké výroby podmíněně připustit 200 m<sup>2</sup> prodejní plochy, pokud není maloobchod realizován v samostatném objektu. Mezi docházkovou vzdáleností maloobchodu a maximální velikostí prodejní plochy maloobchodu nelze spatřovat příčinnou souvislost. Stanovení maximální velikosti prodejní plochy nepředurčuje vzdálenost mezi jednotlivými prodejny. Snížení maximální velikosti prodejní plochy nezaručuje zlepšení časové dostupnosti maloobchodu. Pro dostupnost maloobchodu je proto podstatnější adekvátní rozmístění ploch s rozdílným způsobem využití, které umístění maloobchodu umožňují. Stanovení dané maximální velikosti prodejních ploch (a případné stanovení podmínek pro jejich umístění) je věcí odborného posouzení zpracovatele návrhu územního plánu, které vychází z reálií a odborné úvahy (viz např. plochy C). Obecně lze konstatovat, že požadavek na vyloučení maloobchodu s prodejní plochou větších než 400 resp. 1000 m<sup>2</sup> plochy nepřiměřeně zhoršuje podmínky pro vyváženou a rozmanitou síť maloobchodu, a to zejména pro ty skupiny zákazníků s rozdílnými vzorci nákupního chování, které prodejny většího plošného formátu preferují, což je v konečném důsledku v rozporu s koncepcí krátkých vzdáleností, na kterou je poukazováno. Požadavek na přísné omezení prodejní plochy nepřiměřeně snižuje potenciál k tomu určených ploch, tj. zejména ploch obytně smíšených (C) a ploch komerční vybavenosti (W). V neposlední řadě je také nutné nastavením regulativů sledovat požadavek zadání územního plánu na vytvoření široké škály možností a forem komerce v rovnoměrném zastoupení na území města.*

*Při hodnocení přísnosti regulativu určujícího maximální velikost prodejních ploch je nutné mít na zřeteli také ustanovení návrhu územního plánu, které stanoví, že „prodejní plochou se rozumí hrubá podlažní plocha maloobchodního zařízení, kde při prodeji zboží dochází ke kontaktu se zákazníkem (nikoli tedy sklady, komunikace, související administrativní plochy ani nezbytná příslušenství). Maloobchodním zařízením se pak v tomto kontextu rozumí jedna prodejna nebo soubor všech prodejen v rámci jednoho záměru nebo v rámci jednoho funkčně propojeného celku, popř. jako součást též plocha vně prodejny, navazující na budovu a sloužící k výše popsanému způsobu využití.“ Z výše uvedeného plyne, že je-li v rámci jednoho objektu umístováno více prodejních jednotek, jejich prodejní plochy se počítají. Nastavení regulativu příliš přísně by proto mělo za následek nemožnost umístění více (i relativně malých prodejních jednotek) v rámci jednoho záměru.*

*K připomínce lze také uvést, že počty parkovacích míst a stání jsou dány příslušnými předpisy a normami. Územnímu plánu nepřísluší jejich rozsah stanovovat. Jedná se o podrobnost nad rámec územního plánu.*

*U jednotlivých ploch s rozdílným způsobem využití lze, kromě výše uvedeného, doplnit následující:*

*V plochách smíšených obytných (C) je stanovena maximální velikost prodejní plochy 1 500 m<sup>2</sup>. Stanovení této hranice je řádně odůvodněno v Odůvodnění pro první veřejné projednání (str. 259), a to následovně: „Využití pro maloobchod v hlavním využití je omezeno prodejní plochou do 1500 m<sup>2</sup>; při projednání konceptu byla uvedena prodejní plocha do 1000 m<sup>2</sup>. Při změně velikosti výměry vycházel zpracovatel z nedávno provedeného průzkumu maloobchodního prodeje a z vlastního šetření prodejních ploch největších maloobchodních řetězců (zejména supermarketů a diskontní prodejny), ze kterých je zřejmé, že průměrná*



*velikost standardních typických prodejen maloobchodu se sice v průměru pohybuje v rozmezí 800-1200 m<sup>2</sup>, ovšem v hustě obydlených oblastech prodejny klasických maloobchodních řetězců dosahují prodejní plochy 1500 m<sup>2</sup>. Údaj byl tedy změněn v souladu se zjištěními z reality.“ Maloobchod nad 1500 m<sup>2</sup> (avšak do 5000 m<sup>2</sup>) prodejní plochy lze realizovat pouze v patrových objektech při současném integrování parkování v objektu a jiné využití, pokud je zachována polyfunkčnost v ploše a využití je slučitelné s využitím navazujícího území.*

*V návrhu ÚPmB také byla stanovena na základě průzkumu zpracovatele maximální přípustná prodejní plocha maloobchodu 1 500 m<sup>2</sup> v plochách bydlení (B). Při projednávání návrhu ÚPmB projevila veřejnost obavu z neúměrně rozsáhlých prodejen při nevhodné lokalizaci. Tvůrci územního plánu námitkám vyšli vstříc, s tím, že prodejní plocha bude snížena na 1 000 m<sup>2</sup> a pro větší prodejnu (do 1500 m<sup>2</sup>) je třeba doložit vhodnost situačního řešení podle okolností v území. Pro ověření stanoveného údaje lze použít řetězce Lidl, Albert, Billa a Penny typu supermarket, jejichž průměrná prodejní plocha je asi 900 m<sup>2</sup> (rozptyl velikosti jednotlivých prodejen je přitom ovšem značný, pohybuje se od 500 m<sup>2</sup> až po 2 000 m<sup>2</sup>). Prodejní plocha tvoří velkou většinu (odborným odhadem cca 80 %), celkové výměry objektu. Stanovená velikost 1 000 m<sup>2</sup> prodejní plochy tak odpovídá běžným supermarketům výše uvedených řetězců, neznemožňuje tedy realizaci běžného občanského vybavení v území; větší provozovny je pak třeba prověřit podle okolností v území. Připomínce je tedy v tomto bodě částečně vyhověno.*

*Pro plochy komerční (W) lze uvést, že pokud by byla snížena velikost prodejní plochy na velikost uvedenou v podání (tj. 400 resp. 1000 m<sup>2</sup>), nesplňovala by tyto podmínky řada z již existujících maloobchodních prodejen, které tvoří základ maloobchodní sítě, nacházejících se ve stabilizovaných plochách. Plochy komerční vybavenosti by při restriktivním stanovení maximální velikosti prodejní plochy nemohly plnit svoji předpokládanou funkci.*

*V podmínkách využití plochy veřejné vybavenosti (V) není maloobchod výslovně uveden. Lze jej však řadit mezi přípustné využití, které je definováno jako „využití související, podmiňující nebo využití sloužící záměrům hlavnímu využití“. Z tohoto lze vyvozovat, že případné maloobchodní využití, ačkoliv není jeho rozsah vyjádřen plošně, musí být pouze takového rozsahu, který odpovídá potřebám daného hlavního využití. Pro úplnost lze uvést, že v ploše veřejné vybavenosti (V) je taktéž možné, avšak až po naplnění hlavní funkce, umisťovat jiné funkční využití.*

*V plochách lehké výroby (E) odůvodnění výslovně stanovuje, že „regulativ směřuje k zachování smyslu uvedených ploch: plochy by měly mít charakter primárně produkční a skladovací a neměly by být vytěžovány pro čistě maloobchodní záměry. Ilustrativně popsáno, např. běžná provozovna typizovaného maloobchodu (Lidl, Billa, Albert apod.) by zde neměla být samostatně přípustná, zatímco např. sklad sanitárního zařízení a obkládacích materiálů ve spojení s prodejnou či předváděcími místnostmi pro zákazníky typově odpovídá záměrům plochy E.“ Jedná o specifický druh prodeje, u kterého se nepředpokládá, že bude vytvářet síť základní dostupnosti maloobchodu. Vzhledem k charakteru plochy, omezování velikosti prodejní plochy není vhodným nástrojem regulace.*

*Plochy výroby a skladování (P) nejsou určeny pro klasický maloobchodní prodej. Vzhledem k charakteru plochy, omezování velikosti prodejní plochy není vhodným nástrojem regulace.*

## **Připomínka č.2**

### **Vyhodnocení připomínky:**

*V rámci podání je uveden názor podatele, že návrh ÚPmB nevyužívá dostatečně možnosti usnadnění výstavby cyklistické infrastruktury, požaduje vymezení „klíčových cyklostezek“ jako veřejně prospěšné stavby a definoval místa pro bezpečné parkování kol na „klíčových přestupních uzlech“.*

Úkolem územního plánu je vytvářet územní podmínky pro možnost umístění záměrů, nikoliv zajistit „bezproblémovou“ realizaci všech záměrů a znát podrobné technické provedení jednotlivých úseků. Obecně územní plán stanovuje základní koncepci rozvoje území obce, ochrany jeho hodnot, jeho plošného a prostorového uspořádání, uspořádání krajiny a koncepci veřejné infrastruktury a stanovuje podmínky pro využití území. Nový Územní plán města Brna (ÚPmB) pracuje s méně podrobným měřítkem hlavního výkresu 1:10 000, než tomu je u současného (1:5000).

K požadavku na zařazení cyklistické dopravy do hlavního využití ploch dopravní infrastruktury uvádíme:

Pro dokladování transparentnosti procesu vyhodnocení podání je uvedeno také mezitímní vyhodnocení připomínky z r. 2020:

Požadavku nebylo v roce 2020 vyhověno, protože: „V rámci stanovení podmínek využití ploch v kap. 6.2. a kap. 6.3.3.10 závazné textové části je umožněno umístění cyklistické infrastruktury ve všech plochách s rozdílným způsobem využití, přičemž v plochách dopravní infrastruktury D je jejich umístění přípustné.

Požadavek na zařazení pěší a cyklistické dopravy do hlavního využití ploch dopravní infrastruktury D, jehož součástí jsou především komunikace vyššího dopravního významu tvořící páteř základního komunikačního systému, neodpovídá charakteru a způsobu vymezení ploch s rozdílným způsobem využití. Toto je primárně umožněno v plochách veřejných prostranství, které slouží obsluze ploch dopravní a technickou infrastrukturou za současného umožnění průchodu a pohybu obyvatel, tedy v rámci této plochy s rozdílným způsobem využití je cyklistická infrastruktura součástí hlavního využití.

Jelikož však v rámci stanoviska dotčeného orgánu byla uplatněna podmínka k vedení cyklistické dopravy v souběhu s komunikacemi, bude v této souvislosti zpřesněna a doplněna výroková část i odůvodnění návrhu řešení. V této souvislosti je možné prověřit případnou úpravu znění podmínek využití ploch s rozdílným způsobem využití.“

Konečné vyhodnocení připomínky se vztahuje k výslednému řešení Návrhu nového ÚPmB: V rámci zpřesnění kap. 4.1 Dopravní infrastruktura a stanovení podmínek využití ploch v kap. 6.2. a kap. 6.3.3.10 závazné textové části je umožněno umístění pěší a cyklistické infrastruktury ve všech plochách s rozdílným způsobem využití, přičemž v plochách dopravní infrastruktury D je jejich umístění přípustné i jako hlavní využití.

Tímto je požadavek zohledněn.

Další jednotlivě uvedené požadavky jsou nad rámec podrobnosti zpracování územního plánu a níže uvádíme:

Ke stanovení podmínky povinné segregace pěší a cyklistické dopravy podél sběrných komunikací a zahájení výstavby až po dobudování propojení lokality se všemi sousedními městskými částmi samostatnými stezkami a chodníky uvádíme, že je tímto již předjímano konkrétní technické řešení vlastní realizace, aniž by byla ve všech skutečnostech známa reálná možnost v území, a ne vždy je možné z hlediska různých omezení a limitů tyto podmínky naplnit. Současně jakýkoliv záměr musí splňovat platné právní předpisy a normy.

V rámci územního plánu jsou vytvářeny územní podmínky pro možnost vedení v rámci ploch nebo koridorů. To, jakým způsobem bude možné uliční prostor uspořádat, případně propojení trasovat je předmětem dalších podrobnějších stupňů projektové dokumentace a podmínek vlastníka komunikace. Podrobnost měřítka zpracování výkresu 2.2 Souhrnný výkres dopravy neumožňuje grafické zobrazení požadavku zobrazení oddělených koridorů cyklistických a pěších tras.

Z tohoto důvodu nelze této podmínce z hlediska podrobnosti zpracování územně plánovací dokumentace vyhovět.

Z hlediska požadavku na zakreslení dalších cyklotras uvádíme, že v rámci cyklistické dopravy byl zvolen obecnější přístup.

Ve výkresu 2.2. Souhrnný výkres dopravy jsou vyznačeny „vybrané samostatné cyklotrasy“, kterými jsou zpřesněny záměry ze Zásad územního rozvoje Jihomoravského kraje. Ve výkresu odůvodnění O.6 Cyklistická doprava – schéma jsou k výše uvedenému jevu navíc vyznačeny

„vybrané pouliční cyklotrasy“, které naznačují možná vybraná propojení území města, která však již nejsou závazná a je možné je operativně upravovat nebo dále doplňovat.

Grafické předurčení cyklotras by se v rámci přípravy záměrů mohlo ukázat jako omezující v případě potřeby úpravy vedení trasy; odlišné řešení by mohlo vést ke změně územního plánu a tím neúměrnému prodloužení přípravy záměrů.

Z dlouhodobých zkušeností se toto ukázalo jako nevhodné a z tohoto důvodu bylo přistoupeno k vymezení koridorů zajišťujících návaznost na koridory dle textové části nadřazené územně plánovací dokumentace (Zásad územního rozvoje Jihomoravského kraje), které jsou územním plánem zpřesněny. Všem ostatním trasám je obecně umožněno jejich umístění ve všech plochách s rozdílným způsobem využití v rámci obecných podmínek využití území. Z tohoto důvodu nelze požadavku vyhovět.

Z hlediska požadavku vymezení „páteřních“ cyklistických stezek jako veřejně prospěšné stavby je nutno uvést, že nám v současné době není znám komplexní průběh všech cyklotras a cyklostezek na správním území města a z tohoto důvodu není možné vymezit přesný průmět všech záměrů. Současně byl z hlediska přípravy zvolen obecnější přístup, aby jakýkoliv nový záměr nevyžadoval změnu územního plánu. Z tohoto důvodu nelze požadavku vyhovět.

Pokud se jedná o požadavek na vybudování kapacitních míst a zařízení k bezpečnému odkládání kol u „klíčových železničních stanic a konečných tramvají“ či parkoviště pro kola, jedná se o záměry nad podrobnost územního plánu, jejich umístění je obecně přípustné v rámci doplňujícího nebo souvisejícího využití ve všech plochách s rozdílným způsobem využití a není nutné pro ně předjímat umístění a vymezení, potažmo vymezovat plochu jako veřejně prospěšnou stavbu. Pokud není znám konkrétní projekt, nelze s přesností stanovit dotčené pozemky, a tedy i vymezit jako veřejně prospěšné stavby. Z tohoto důvodu nelze požadavku vyhovět.

### **Připomínka č.3**

#### **Vyhodnocení připomínky:**

V závazné části ÚPmB je uvedeno, že veškeré zastavitelné plochy a plochy přestaveb budou odkanalizovány oddílným systémem kanalizace a bude na nich důsledně vyžadováno hospodaření se srážkovými vodami. Tento požadavek již ukládá v současné době platná legislativa - zákon o vodách (254/2001 Sb.) a vyhl. 501/2006 Sb. (§ 20, odst. 5c). Dále je kladen důraz na tzv. modrozelenou infrastrukturu, která má zlepšit i mikroklimatické podmínky ve městě.

### **Připomínka č.4**

#### **Vyhodnocení připomínky:**

- Zastoupení zeleně v různých typech ploch

Zastoupení zeleně v plochách s rozdílným způsobem využití je v návrhu nového ÚPmB řešeno stanovením povinného minimálního plošného zastoupení zeleně na rostlém terénu v plochách bydlení, v plochách smíšených obytných, v plochách rekreace, a v plochách zahrádek pro disponibilní pozemky stavebního záměru a pro plochu současně (od podmínky splnit zastoupení současně i pro funkční plochu bude upuštěno).

Pořizovatel bude také požadovat stanovit toto zastoupení v podmínkách využití území i pro plochu komerční vybavenosti - W. V případě ploch výroby a skladování (P) a lehké výroby (E) bude požadavek na minimální zastoupení zeleně doplněn do karet rozvojových lokalit těchto ploch.

Vámi navrhované řešení koeficientů zeleně se nejeví účelné z následujících důvodů:

Územní plán má stanovit základní koncepci rozvoje území obce, ochranu jeho hodnot, jeho plošného a prostorového uspořádání (tj. urbanistickou koncepci), uspořádání krajiny a koncepci veřejné infrastruktury, vymezit zastavěné území, plochy a koridory, zejména zastavitelné plochy a plochy přestavby, veřejně prospěšné stavby a veřejně prospěšná opatření a územní rezervy. A stanovit podmínky pro využívání těchto ploch a koridorů. Posláním územních plánů je stanovit pravidla udržitelného rozvoje a využívání území, nikoliv regulace jednotlivých pozemků. Územní plán nesmí obsahovat podrobnosti náležejícím svým



obsahem regulačního plánu nebo územním rozhodnutím. Lze pořídit územní plán s těmito regulačními prvky, ale tato skutečnost musí být v rozhodnutí zastupitelstva o pořízení nebo zadání územního plánu výslovně uvedena.

Regulace v podrobnosti na jednotlivé druhy vegetačních prvků, kultivar, či materiálové provedení povrchů jednotlivých vegetačních prvků není v podrobnosti, která náleží územnímu plánu. Problematické se jeví aplikování tohoto principu v praxi, při posuzování záměru při vydání závazného stanoviska orgánu územního plánování a také následný monitoring těchto podmínek.

Návrh nového územního plánu navrhuje odlišnou koncepci, která však také stanovuje podíl nezastavěné plochy ve vztahu k celkové ploše pozemku, rostlého terénu umožňující vsak dešťové vody. Minimální plošné zastoupení zeleně na terénu není nutné dodržet pouze v odůvodněných případech.

Pořizovatel však udělí pokyn problematiku stanovení minimálního plošného zastoupení zeleně prověřit a upravit.

- Ochrana zeleně v jiných plochách s RZV

Z důvodů zvoleného měřítka výkresů a podrobnosti Územního plánu byla stanovena minimální velikost plochy RZV na 0,5 ha (5 000 m<sup>2</sup>) a v níže definovaných případech na 0,2 ha (2 000 m<sup>2</sup>) v souladu s ustanovením § 3 odst. 1 vyhlášky č. 501/2006 Sb. Ve výjimečných případech, pokud si to vymezení a koncepce Územního plánu vyžaduje, jsou zobrazované plochy RZV menší. Takto zvolená velikost ploch RZV vychází z principu koncepce a měřítka výkresů, kde kresba nemůže zachycovat nepřiměřený detail. Pokud existují pozemky stejného účelu využití, ale tvoří plochu podměrečnou, tj. menší než 0,5 ha, jsou zpravidla agregovány do jiných ploch RZV s jiným využitím. Tato skutečnost vychází také z projednaného konceptu územního plánu. V textové části odůvodnění je uvedeno, že plochami, které jsou vymezené ve velikosti 0,2-0,5 ha jsou plochy městské a krajinné zeleně, zvláště pak pro plochy městské zeleně uvedené ve Vyhlášce o zeleni města Brna (Nejvýznamnější plochy městské zeleně).

Pořizovatel je názoru, že vzhledem k výše uvedenému je agregovaná zeleň v rámci jiných ploch nedostatečně chráněna ve vztahu k umístování záměrů, udělí tedy pokyn doplnit obecný regulativ, který tuto skutečnost ošetří. Dále jsou uděleny pokyny na základě připomínek a námitek k návrhu ÚPmB konkrétní plochy zeleně z aktuálně platného ÚPmB vymezit, pokud budou graficky čitelné v měřítku hlavního výkresu.

- Vymezení ploch přírodních

Hlavní výkres návrhu nového územního plánu obsahuje grafické vyznačení prvků systému ÚSES (biokoridory a biocentra) a současně také vymezené plochy přírodní (plochy lesní a plochy krajinné zeleně).

Zvláště chráněná území, Evropsky významné lokality a registrované významné krajinné prvky jsou pro potřeby územního plánování obsaženy jako limit využití území (od poskytovatelů údajů) v územně analytických podkladech. Jejich přímá ochrana vyplývá z jiné legislativy, především zákona č. 114/1992 Sb. o ochraně přírody a krajiny. Nebudou tedy závazně vymezeny v hlavním výkrese, ale obsaženy jsou ve výkrese koordinačním (M1:10 000, grafická část odůvodnění).

- Předepsání izolační zeleně

V dokumentu Vyhodnocení vlivu na udržitelný rozvoj území je v kapitole A.VII.12 Kumulativní a synergické vlivy uvedeno:

V této souvislosti nebylo identifikováno synergické resp. kumulativní spolupůsobení vymezených rozvojových zón s územním soustředěním ploch výroby vůči plochám bydlení v souvisejícím území z důvodů vhodného zasazení ploch průmyslu v jednotlivých případech z hlediska vzdáleností k chráněným objektům, možnostem dopravního napojení ploch výroby a vhodného členění funkcí v území umožňujícího odclonění rezidenčních zón od zón výrobních plochami s možnostmi umístění jiné než rezidenční zástavby např. plochy smíšené, veřejná prostranství, izolační zeleň nebo občanská vybavenost. Zároveň návrh ÚP stanovuje regulativy využití ploch průmyslové výroby a lehké výroby tak, aby tyto nepredisponovaly negativní vliv působící na vlastní vymezenou plochu. Umístované záměry je třeba prověřit jednotlivě v rámci navazujících fází projektové přípravy.

*Pořizovatel doporučí řešit problematiku izolační zeleně na rozhraní případných možných konfliktních hranicích ploch v rámci jednotlivých karet rozvojových lokalit a zpracovat následující cílená opatření:*

*Při zastavování ploch výroby v návaznosti na volnou krajinu je třeba dbát na vhodné zapojení ploch do krajiny prostřednictvím pásů izolační zeleně na rozhraní zastavitelného území a volné krajiny.*

*- Modrozelená infrastruktura*

*Všechna vedení technické infrastruktury a prvků modrozelené infrastruktury jako součást veřejně prospěšné infrastruktury jsou z hlediska jejich prostorové koordinace rovnocenná. Tomuto požadavku tedy nelze vyhovět. V kapitole 4.2 Technická infrastruktura (závazné textové části) je uvedeno, že v zastavěném území města se síť technické infrastruktury zpravidla umísťují do společných tras nebo do souběhu se stávajícími trasami technické a dopravní infrastruktury. Ve veřejných prostranstvích je nutné koordinovat všechny prvky zde umísťované. Důležitým hlediskem při posuzování priorit jednotlivých součástí veřejných prostranství při jejich koordinaci je celkový pohled na provoz a fungování města. Při návrhu tras technické infrastruktury je důležité sdružování sítí do koridorů a jejich účelné prostorové uspořádání.*

*Pro všechny navržené trasy technické infrastruktury je závazné jejich směrové vedení. Upřesnění tras, polohy objektů a zařízení, určení místa napojení, způsobu technického provedení a vedení přípojných tras bude provedeno při zpracování podrobnější územně plánovací nebo projektové dokumentace, a to za podmínek obecně závazných právních předpisů.*

## **Připomínka č.5**

### **Vyhodnocení připomínky:**

*Řešení dopravy v klidu v návrhu územního plánu vychází z příslušných právních předpisů (viz kap. 5.8.1.1. textové části odůvodnění). Vyhláška č. 501/2006 Sb., provádějící stavební zákon stanoví, že pro každou stavbu je nutno vybudovat parkovací a odstavná stání v počtu dle ČSN 73 6110, kap. 14.1). která stanoví vzorec, do nějž jako významný (ovšem nikoli jediný) parametr vstupuje součinitel vlivu stupně automobilizace, přičemž tento má být dle ČSN 73 6110 převzat z územně plánovací dokumentace. Tento územní plán tedy cílový koeficient vlivu stupně automobilizace stanoví, a to rozdílně podle části města, kdy nižší hodnota (tedy nižší požadovaný minimální počet parkovacích a odstavných stání) je stanovena pro lokality uvnitř Velkého městského okruhu s nežádoucím zavlékáním vyššího počtu automobilů. Tři pásma uvnitř VMO jsou zvolena z potřeby odlišit zvláštní charakter historického jádra města a zmenšit rozdíl koeficientu na administrativně určené hranici. Hranice pásem jsou určeny dle možností významnou ulicí, resp. komunikací, v případě její absence zelenými plochami oddělovacími části města. Zásadně hranice nevede plochami pro výstavbu budov, a to pro zamezení sporů při přesahu stavebního záměru do více pásem. Stávající ČSN 73 6110 stanoví, že ve výpočtu se jako nejmenší hodnota součinitel vlivu stupně automobilizace použije 1,0 (400 aut na 1000 obyvatel) – toto spodní omezení nelze s ohledem na aktuální trendy v náhledu na parkování považovat za dlouhodobě udržitelné a lze předpokládat, že bude v blízké době výrazně sníženo.*

MAGISTRÁT MĚSTA BRNA  
 ODBOR ÚZEMNÍHO PLÁNOVÁNÍ  
 A ROZVOJE



mmb1es7739328c

3021

MAGISTRÁT MĚSTA BRNA Odbor územního plánování a rozvoje
Došlo: 26-06-2020
Č.j. MMB: 0265519
Příl: .....

## PODÁNÍ K NÁVRHU

### Návrh Územního plánu města Brna

Podatel	
Typ subjektu:	Fyzická osoba
Příjmení, jméno:	[redacted] Datum narození: [redacted]
Adresa / sídlo:	[redacted]
Kontakt:	Email: [redacted] Telefon: [redacted]

<b>Přípomínka</b>	<p><b>Dostupné malé obchody</b></p> <p>Návrh ÚPmB obsahuje začlenění maloobchodu do většiny stavebních ploch, zároveň maloobchod nedostatečně reguluje a v rozporu s deklarovanou koncepcí nepodporuje rozptýlenou síť dobře dostupných maloobchodů jako součást města krátkých vzdáleností. Navrhují proto, aby:</p> <ul style="list-style-type: none"> <li>• využití pro maloobchod v plochách pro bydlení (B), smíšených obytných (C) a v plochách komerční vybavenosti (W) bylo omezeno prodejní plochou do 400 m<sup>2</sup> a počtem parkovacích stání do 10,</li> <li>• využití pro maloobchod v plochách smíšených obytných (C) a plochách komerční vybavenosti (W) bylo do 1.000 m<sup>2</sup> prodejní plochy a bylo podmíněno realizací v patrových objektech s polyfunkčním využitím a při současném integrování parkování o max. 30 parkovacích stáních,</li> <li>• využití pro maloobchod v plochách veřejné vybavenosti (V), plochách výroby a skladování (P) a plochách lehké výroby (E) bylo podmíněně přípustné do 200 m<sup>2</sup> prodejní plochy, pokud není realizován v samostatném objektu.</li> </ul>
-------------------	---

<b>Přípomínka</b>	<p><b>Podpora pěší a cyklo dopravy</b></p> <p>ÚPmB nevyužívá dostatečně možnosti usnadnění výstavby cyklistické infrastruktury, a to mj. tím, že by požadoval napojení rozvojových lokalit na síť komunikací pro nemotorovou dopravu, klíčové cyklostezky vymezil jako veřejně prospěšné stavby či definoval místa a zařízení k bezpečnému parkování kol na klíčových přestupních uzlech. Navrhují proto, aby:</p> <ul style="list-style-type: none"> <li>• hlavním využitím ploch dopravní infrastruktury (D) bylo i využití pro pěší a cyklistickou dopravu,</li> <li>• povinnou součástí navrhovaných pozemních komunikací definovaných jako sběrné byly stavebně oddělené koridory zvláště pro cyklistickou dopravu a pěší dopravu,</li> <li>• všechny lokality s počtem reálných nebo očekávaných uživatelů nad 1.500 osob obsahovaly v kartě lokality podmínku stanovující, že výstavbu v lokalitě je možné zahájit až po vybudování dopravního propojení lokality se všemi sousedícími městskými částmi samostatnými cyklostezkami a chodníky, a to stavebně oddělenými od motorové dopravy a vedenými ve směrově i výškově nepřímější stopě,</li> <li>• grafická část ÚPmB 2.2 Souhrnný výkres dopravy obsahovala také síť páteřních cyklostezek (zejména těch sloužících k propojení jednotlivých městských částí s centrem města nebo jednotlivých městských částí mezi sebou), nikoliv pouze cyklotrasy,</li> <li>• páteřní cyklostezky tam, kde jejich realizaci brání chybějící veřejný pozemek, byly vymezeny jako veřejně prospěšné stavby,</li> <li>• u klíčových železničních stanic a konečných tramvaje (například žel. stanice a zastávky Brno hl.n., Slatina, Chrlice, Starý Lískovec, Řečkovice a Královo Pole, konečné tramvaje Obřany, Líšeň – Holzova, Kamechy, Bosonohy, Přízřenice) byla stanovena podmínka vybudování kapacitních míst a zařízení k bezpečnému odkládání jízdních kol (bike and ride) a tam, kde jejich realizaci brání chybějící veřejný pozemek, byly vymezeny jako veřejně prospěšné stavby.</li> </ul>
-------------------	--



3

3

**Připomínka**

**Hospodaření s dešťovou vodou**

Vsakováním dešťové vody všude tam, kde to je možné, můžeme docílit zdravějšího vodního režimu a zmenšení efektu tepelného ostrova.

Navrhují proto, aby:

- do obecných zásad odkanalizování bylo doplněno, že veškeré zastavitelné plochy a plochy přestaveb budou odkanalizovány oddílným systémem kanalizace a bude na nich důsledně vyžadováno hospodaření se srážkovými vodami následovně: srážkové vody budou buď zadržovány s následným sekundárním využitím anebo vsakovány na vlastním pozemku stavby nebo v jejím okolí; pouze pokud to podloží prokazatelně neumožňuje, mohou být dešťové vody vypouštěny do vodoteče nebo dešťové kanalizace, přičemž v těchto případech budou před vypouštěním brzděny v retenčních nádržích. Srážkové vody z veškerých zpevněných ploch veřejných prostranství budou vsakovány, pouze pokud to podloží prokazatelně neumožňuje, mohou být vypouštěny do vodoteče nebo dešťové kanalizace, přičemž v těchto případech budou před vypouštěním brzděny v retenčních nádržích.

## Připomínka

## Ochrana zeleně

Návrh ÚPmB vágně a nedostatečně stanovuje zastoupení zeleně v různých funkčních typech ploch. Také oslabuje ochranu malých, ale významných ploch zeleně ve stabilizovaných plochách tím, že je absorbuje do jiných funkčních typů ploch. Návrh ÚPmB nezajišťuje dostatečnou ochranu přírodně cenných území, ani dostatečné vytváření prostoru pro zeleň v nové zástavbě, a to včetně ochrany nových ploch k bydlení před zátěží ze sousedních ploch výroby a skladování.

Navrhují proto, aby:

- územní plán definoval koeficient zeleně (KZ), a to následovně:

Koeficient zeleně (KZ) udává poměr nezpevněné plochy osázené vegetací a umožňující vsakování dešťové vody na terénu vůči ploše pozemku. KZ je závazný jak pro disponibilní pozemek pro stavební záměr, tak pro celou jednotlivou funkční plochu. Do koeficientu lze jako nezpevněnou plochu osázenou vegetací náhradním způsobem započítat:

- $\frac{1}{3}$  plochy osazených a funkčních vegetačních střech o mocnosti souvrství do 0,3 m,
- $\frac{1}{2}$  plochy osazených a funkčních vegetačních střech o mocnosti souvrství nad 0,3 m,
- 80 % plochy osazených a funkčních vegetačních střech o mocnosti souvrství nad 1 m,
- plochu povrchu umožňujícího plnohodnotné vsakování okolo vzrostlých stromů ve zpevněných plochách (mříž, půda, půda s mulčem; nikoli dlažba atp.),
- 5 m<sup>2</sup> za každý strom ve zpevněné ploše s malou korunou (druh/kultivar s celkovou výškou do 8 m v dospělosti) a dostatečným objemem prokořenitelného prostoru,
- 20 m<sup>2</sup> za každý strom ve zpevněné ploše se střední korunou (druh/kultivar s celkovou výškou do 15 m v dospělosti) a dostatečným objemem prokořenitelného prostoru,
- 40 m<sup>2</sup> za každý strom ve zpevněné ploše s velkou korunou (druh/kultivar s celkovou výškou nad 15 m v dospělosti) a dostatečným objemem prokořenitelného prostoru,
- 5 m<sup>2</sup> za každý běžný metr fasád upravených a využitých pro pnutí popínavých dřevin nebo treláží či pergol na ozeleněných střechách při zajištění dostatečného prokořenitelného prostoru pro dané dřeviny.

Náhradním způsobem je možné započtením nahradit pouze:

- $\frac{1}{4}$  požadované plochy KZ v případě samostatně stojících rodinných domů,
- $\frac{1}{2}$  požadované plochy KZ u ostatních staveb,
- celou požadovanou plochu pouze výjimečně ve stávající kompaktní blokové zástavbě ve stabilizovaných plochách tam, kde jiným způsobem prokazatelně není možné dosáhnout existujícího urbanistického charakteru (např. v zástavbě nároží bloků a v případě nerovnoměrné parcelace)

- koeficient zeleně byl pro jednotlivé struktury zástavby stanoven následovně:

- kompaktní: 0,3 pro stabilizované plochy a 0,5 pro zastavitelné plochy
- volná: 0,6
- rezidenční nízkopodlažní: 0,5
- areálová: 0,4
- omezená: 0,8
- plochy bez zástavby: 0,9

- plochy nad 2 000 m<sup>2</sup>, které byly definovány územním plánem z r. 1994 jako plochy zeleně (ZP či ZO) a které jsou v Návrhu ÚPmB součástí jiných typů ploch, byly vymezeny jako samostatné plochy městské zeleně (Z); jedná se např. o plochy kolem Komenského nám.

(Červeného kostela), alej na tř. Jaroše, vnitroblok u mateřské školy Chodská 15 a desítky dalších zelených plácků, parčků či vnitrobloků,

- byly v hlavním výkresu vymezeny plochy přírodní se způsobem využití podle § 16 vyhlášky č. 501/2006 Sb., o obecných požadavcích na využívání území, zejména biocentra, zvláště chráněná území, evropsky významné lokality a registrované významné krajinné prvky, a tím byla zajištěna jejich ochrana,

- v kartách lokalit, kde sousedí plochy pro výrobu (E – plochy lehké výroby, P – plochy výroby a skladování) a plochy pro bydlení (B – plochy bydlení, C – plochy smíšené obytné), byla doplněna podmínka předchozí či souběžné realizace pásu izolační zeleně (vzrostlé zeleně o pásu šířky min. 10 m nebo rozloze min. 20 % rozlohy plochy výroby) podél sousedících hranic těchto ploch,

- v obecných zásadách technické infrastruktury bylo stanoveno, že při návrhu tras technické infrastruktury budou sítě sdružovány do koridorů pro dosažení účelného prostorového uspořádání a vytvoření prostoru pro realizaci modrozelené infrastruktury v uličním profilu; a dále, že v územích, která nejsou v současné době plynofikována, mají ostatní vedení a prvky modrozelené infrastruktury prioritu před budováním nového nízkotlakého rozvodu plynu.

4

4



5

5

Připomínka	<p><b>Verejný prostor</b></p> <p>V zájmu zvýšení využitelnosti veřejných prostranství pro pěší, cyklisty i zeleň by měl ÚPmB u novostaveb stanovit povinnost umístění odstavných stání mimo veřejná prostranství (tj. stání pro odstavení vozidla v době, kdy se nepoužívá). V oblastech s dobrou dostupností veřejnou dopravou je pak potřeba přizpůsobit minimální počet odstavných a parkovacích stání.</p> <p>Navrhuji proto, aby v kap. 4.1 Dopravní infrastruktura bylo stanoveno, že:</p> <ul style="list-style-type: none"> <li>• odstavná stání se v zastavitelných plochách a v případě novostaveb ve stabilizovaných plochách zřizují mimo veřejná prostranství a s výjimkou rodinných domů v podzemních podlažích budov,</li> <li>• v místech dobré dostupnosti kolejové dopravy pěší docházkou (ve vzdálenosti do 150 metrů) se součinitel vlivu stupně automobilizace redukuje na poloviční hodnotu součinitele příslušného pásma.</li> </ul>
------------	---

V ..... dne .....	Podpis
Vyplněný formulář zašlete na níže uvedenou adresu: <b>Magistrát města Brna, Odbor územního plánování a rozvoje, Kounicova 67, 601 67 Brno</b>	



## **MMB/0265519/2020**

### **Připomínka č.1**

#### **Vyhodnocení připomínky:**

*Podatel požaduje, aby v plochách bydlení, smíšených obytných a komerční vybavenosti byla omezena velikost prodejní plochy na 400 m<sup>2</sup> a počet parkovacích míst na 10 stání. Při realizaci integrovaného parkování do 30 stání pak v rámci patrových objektů v plochách komerční vybavenosti a v plochách smíšených obytných podmíněn připustit až 1 000 m<sup>2</sup> prodejní plochy. V plochách veřejné vybavenosti, výroby a skladování a lehké výroby podmíněně připustit 200 m<sup>2</sup> prodejní plochy, pokud není maloobchod realizován v samostatném objektu. Mezi docházkovou vzdáleností maloobchodu a maximální velikostí prodejní plochy maloobchodu nelze spatřovat příčinnou souvislost. Stanovení maximální velikosti prodejní plochy nepředurčuje vzdálenost mezi jednotlivými prodejny. Snížení maximální velikosti prodejní plochy nezaručuje zlepšení časové dostupnosti maloobchodu. Pro dostupnost maloobchodu je proto podstatnější adekvátní rozmístění ploch s rozdílným způsobem využití, které umístění maloobchodu umožňují. Stanovení dané maximální velikosti prodejních ploch (a případné stanovení podmínek pro jejich umístění) je věcí odborného posouzení zpracovatele návrhu územního plánu, které vychází z reálií a odborné úvahy (viz např. plochy C). Obecně lze konstatovat, že požadavek na vyloučení maloobchodu s prodejní plochou větších než 400 resp. 1000 m<sup>2</sup> plochy nepřiměřeně zhoršuje podmínky pro vyváženou a rozmanitou síť maloobchodu, a to zejména pro ty skupiny zákazníků s rozdílnými vzorci nákupního chování, které prodejny většího plošného formátu preferují, což je v konečném důsledku v rozporu s koncepcí krátkých vzdáleností, na kterou je poukazováno. Požadavek na přísné omezení prodejní plochy nepřiměřeně snižuje potenciál k tomu určených ploch, tj. zejména ploch obytně smíšených (C) a ploch komerční vybavenosti (W). V neposlední řadě je také nutné nastavením regulativů sledovat požadavek zadání územního plánu na vytvoření široké škály možností a forem komerce v rovnoměrném zastoupení na území města.*

*Při hodnocení přísnosti regulativu určujícího maximální velikost prodejních ploch je nutné mít na zřeteli také ustanovení návrhu územního plánu, které stanoví, že „prodejní plochou se rozumí hrubá podlažní plocha maloobchodního zařízení, kde při prodeji zboží dochází ke kontaktu se zákazníkem (nikoli tedy sklady, komunikace, související administrativní plochy ani nezbytná příslušenství). Maloobchodním zařízením se pak v tomto kontextu rozumí jedna prodejna nebo soubor všech prodejen v rámci jednoho záměru nebo v rámci jednoho funkčně propojeného celku, popř. jako součást též plocha vně prodejny, navazující na budovu a sloužící k výše popsanému způsobu využití.“ Z výše uvedeného plyne, že je-li v rámci jednoho objektu umístováno více prodejních jednotek, jejich prodejní plochy se počítají. Nastavení regulativu příliš přísně by proto mělo za následek nemožnost umístění více (i relativně malých prodejních jednotek) v rámci jednoho záměru.*

*K připomínce lze také uvést, že počty parkovacích míst a stání jsou dány příslušnými předpisy a normami. Územnímu plánu nepřísluší jejich rozsah stanovovat. Jedná se o podrobnost nad rámec územního plánu.*

*U jednotlivých ploch s rozdílným způsobem využití lze, kromě výše uvedeného, doplnit následující:*

*V plochách smíšených obytných (C) je stanovena maximální velikost prodejní plochy 1 500 m<sup>2</sup>. Stanovení této hranice je řádně odůvodněno v Odůvodnění pro první veřejné projednání (str. 259), a to následovně: „Využití pro maloobchod v hlavním využití je omezeno prodejní plochou do 1500 m<sup>2</sup>; při projednání konceptu byla uvedena prodejní plocha do 1000 m<sup>2</sup>. Při změně velikosti výměry vycházel zpracovatel z nedávno provedeného průzkumu maloobchodního prodeje a z vlastního šetření prodejních ploch největších maloobchodních řetězců (zejména supermarketů a diskontní prodejny), ze kterých je zřejmé, že průměrná*

velikost standardních typických prodejen maloobchodu se sice v průměru pohybuje v rozmezí 800-1200 m<sup>2</sup>, ovšem v hustě obydlených oblastech prodejny klasických maloobchodních řetězců dosahují prodejní plochy 1500 m<sup>2</sup>. Údaj byl tedy změněn v souladu se zjištěními z reality. "Maloobchod nad 1500 m<sup>2</sup> (avšak do 5000 m<sup>2</sup>) prodejní plochy lze realizovat pouze v patrových objektech při současném integrování parkování v objektu a jiné využití, pokud je zachována polyfunkčnost v ploše a využití je slučitelné s využitím navazujícího území.

V návrhu ÚPmB také byla stanovena na základě průzkumu zpracovatele maximální přípustná prodejní plocha maloobchodu 1 500 m<sup>2</sup> v plochách bydlení (B). Při projednávání návrhu ÚPmB projevila veřejnost obavu z neúměrně rozsáhlých prodejen při nevhodné lokalizaci. Tvůrci územního plánu námitkám vyšli vstříc, s tím, že prodejní plocha bude snížena na 1 000 m<sup>2</sup> a pro větší prodejnu (do 1500 m<sup>2</sup>) je třeba doložit vhodnost situačního řešení podle okolností v území. Pro ověření stanoveného údaje lze použít řetězce Lidl, Albert, Billa a Penny typu supermarket, jejichž průměrná prodejní plocha je asi 900 m<sup>2</sup> (rozptyl velikosti jednotlivých prodejen je přitom ovšem značný, pohybuje se od 500 m<sup>2</sup> až po 2 000 m<sup>2</sup>). Prodejní plocha tvoří velkou většinu (odborným odhadem cca 80 %), celkové výměry objektu. Stanovená velikost 1 000 m<sup>2</sup> prodejní plochy tak odpovídá běžným supermarketům výše uvedených řetězců, neznemožňuje tedy realizaci běžného občanského vybavení v území; větší provozovny je pak třeba prověřit podle okolností v území. Připomínce je tedy v tomto bodě částečně vyhověno.

Pro plochy komerční (W) lze uvést, že pokud by byla snížena velikost prodejní plochy na velikost uvedenou v podání (tj. 400 resp. 1000 m<sup>2</sup>), nesplňovala by tyto podmínky řada z již existujících maloobchodních prodejen, které tvoří základ maloobchodní sítě, nacházejících se ve stabilizovaných plochách. Plochy komerční vybavenosti by při restriktivním stanovení maximální velikosti prodejní plochy nemohly plnit svoji předpokládanou funkci.

V podmínkách využití plochy veřejné vybavenosti (V) není maloobchod výslovně uveden. Lze jej však řadit mezi přípustné využití, které je definováno jako „využití související, podmiňující nebo využití sloužící záměrům hlavnímu využití“. Z tohoto lze vyvozovat, že případné maloobchodní využití, ačkoliv není jeho rozsah vyjádřen plošně, musí být pouze takového rozsahu, který odpovídá potřebám daného hlavního využití. Pro úplnost lze uvést, že v ploše veřejné vybavenosti (V) je taktéž možné, avšak až po naplnění hlavní funkce, umisťovat jiné funkční využití.

V plochách lehké výroby (E) odůvodnění výslovně stanovuje, že „regulativ směřuje k zachování smyslu uvedených ploch: plochy by měly mít charakter primárně produkční a skladovací a neměly by být vytěžovány pro čistě maloobchodní záměry. Ilustrativně popsáno, např. běžná provozovna typizovaného maloobchodu (Lidl, Billa, Albert apod.) by zde neměla být samostatně přípustná, zatímco např. sklad sanitárního zařízení a obkládacích materiálů ve spojení s prodejnou či předváděcími místnostmi pro zákazníky typově odpovídá záměrům plochy E.“ Jedná o specifický druh prodeje, u kterého se nepředpokládá, že bude vytvářet síť základní dostupnosti maloobchodu. Vzhledem k charakteru plochy, omezování velikosti prodejní plochy není vhodným nástrojem regulace.

Plochy výroby a skladování (P) nejsou určeny pro klasický maloobchodní prodej. Vzhledem k charakteru plochy, omezování velikosti prodejní plochy není vhodným nástrojem regulace.

## **Připomínka č.2**

### **Vyhodnocení připomínky:**

V rámci podání je uveden názor podatele, že návrh ÚPmB nevyužívá dostatečně možnosti usnadnění výstavby cyklistické infrastruktury, požaduje vymezení „klíčových cyklostezek“ jako veřejně prospěšné stavby a definoval místa pro bezpečné parkování kol na „klíčových přestupních uzlech“.

Úkolem územního plánu je vytvářet územní podmínky pro možnost umístění záměrů, nikoliv zajistit „bezproblémovou“ realizaci všech záměrů a znát podrobné technické provedení jednotlivých úseků. Obecně územní plán stanovuje základní koncepci rozvoje území obce, ochrany jeho hodnot, jeho plošného a prostorového uspořádání, uspořádání krajiny a koncepci veřejné infrastruktury a stanovuje podmínky pro využití území. Nový Územní plán města Brna (ÚPmB) pracuje s méně podrobným měřítkem hlavního výkresu 1:10 000, než tomu je u současného (1:5000).

K požadavku na zařazení cyklistické dopravy do hlavního využití ploch dopravní infrastruktury uvádíme:

Pro dokladování transparentnosti procesu vyhodnocení podání je uvedeno také mezitimní vyhodnocení připomínky z r. 2020:

Požadavku nebylo v roce 2020 vyhověno, protože: „V rámci stanovení podmínek využití ploch v kap. 6.2. a kap. 6.3.3.10 závazné textové části je umožněno umístění cyklistické infrastruktury ve všech plochách s rozdílným způsobem využití, přičemž v plochách dopravní infrastruktury D je jejich umístění přípustné.

Požadavek na zařazení pěší a cyklistické dopravy do hlavního využití ploch dopravní infrastruktury D, jehož součástí jsou především komunikace vyššího dopravního významu tvořící páteř základního komunikačního systému, neodpovídá charakteru a způsobu vymezení ploch s rozdílným způsobem využití. Toto je primárně umožněno v plochách veřejných prostranství, které slouží obsluze ploch dopravní a technickou infrastrukturou za současného umožnění průchodu a pohybu obyvatel, tedy v rámci této plochy s rozdílným způsobem využití je cyklistická infrastruktura součástí hlavního využití.

Jelikož však v rámci stanoviska dotčeného orgánu byla uplatněna podmínka k vedení cyklistické dopravy v souběhu s komunikacemi, bude v této souvislosti zpřesněna a doplněna výroková část i odůvodnění návrhu řešení. V této souvislosti je možné prověřit případnou úpravu znění podmínek využití ploch s rozdílným způsobem využití.“

Konečné vyhodnocení připomínky se vztahuje k výslednému řešení Návrhu nového ÚPmB: V rámci zpřesnění kap. 4.1 Dopravní infrastruktura a stanovení podmínek využití ploch v kap. 6.2. a kap. 6.3.3.10 závazné textové části je umožněno umístění pěší a cyklistické infrastruktury ve všech plochách s rozdílným způsobem využití, přičemž v plochách dopravní infrastruktury D je jejich umístění přípustné i jako hlavní využití.

Tímto je požadavek zohledněn.

Další jednotlivě uvedené požadavky jsou nad rámec podrobnosti zpracování územního plánu a níže uvádíme:

Ke stanovení podmínky povinné segregace pěší a cyklistické dopravy podél sběrných komunikací a zahájení výstavby až po dobudování propojení lokality se všemi sousedními městskými částmi samostatnými stezkami a chodníky uvádíme, že je tímto již předjímano konkrétní technické řešení vlastní realizace, aniž by byla ve všech skutečnostech známa reálná možnost v území, a ne vždy je možné z hlediska různých omezení a limitů tyto podmínky naplnit. Současně jakýkoliv záměr musí splňovat platné právní předpisy a normy.

V rámci územního plánu jsou vytvářeny územní podmínky pro možnost vedení v rámci ploch nebo koridorů. To, jakým způsobem bude možné uliční prostor uspořádat, případně propojení trasovat je předmětem dalších podrobnějších stupňů projektové dokumentace a podmínek vlastníka komunikace. Podrobnost měřítka zpracování výkresu 2.2 Souhrnný výkres dopravy neumožňuje grafické zobrazení požadavku zobrazení oddělených koridorů cyklistických a pěších tras.

Z tohoto důvodu nelze této podmínce z hlediska podrobnosti zpracování územně plánovací dokumentace vyhovět.

Z hlediska požadavku na zakreslení dalších cyklotras uvádíme, že v rámci cyklistické dopravy byl zvolen obecnější přístup.

Ve výkresu 2.2. Souhrnný výkres dopravy jsou vyznačeny „vybrané samostatné cyklotrasy“, kterými jsou zpřesněny záměry ze Zásad územního rozvoje Jihomoravského kraje. Ve výkresu odůvodnění O.6 Cyklistická doprava – schéma jsou k výše uvedenému jevu navíc vyznačeny



„vybrané pouliční cyklotrasy“, které naznačují možná vybraná propojení území města, která však již nejsou závazná a je možné je operativně upravovat nebo dále doplňovat.

Grafické předurčení cyklotras by se v rámci přípravy záměrů mohlo ukázat jako omezující v případě potřeby úpravy vedení trasy; odlišné řešení by mohlo vést ke změně územního plánu a tím neúměrnému prodloužení přípravy záměrů.

Z dlouhodobých zkušeností se toto ukázalo jako nevhodné a z tohoto důvodu bylo přistoupeno k vymezení koridorů zajišťujících návaznost na koridory dle textové části nadřazené územně plánovací dokumentace (Zásad územního rozvoje Jihomoravského kraje), které jsou územním plánem zpřesněny. Všem ostatním trasám je obecně umožněno jejich umístění ve všech plochách s rozdílným způsobem využití v rámci obecných podmínek využití území. Z tohoto důvodu nelze požadavku vyhovět.

Z hlediska požadavku vymezení „páteřních“ cyklistických stezek jako veřejně prospěšné stavby je nutno uvést, že nám v současné době není znám komplexní průběh všech cyklotras a cyklostezek na správním území města a z tohoto důvodu není možné vymezit přesný průmět všech záměrů. Současně byl z hlediska přípravy zvolen obecnější přístup, aby jakýkoliv nový záměr nevyžadoval změnu územního plánu. Z tohoto důvodu nelze požadavku vyhovět.

Pokud se jedná o požadavek na vybudování kapacitních míst a zařízení k bezpečnému odkládání kol u „klíčových železničních stanic a konečných tramvají“ či parkoviště pro kola, jedná se o záměry nad podrobnost územního plánu, jejich umístění je obecně přípustné v rámci doplňujícího nebo souvisejícího využití ve všech plochách s rozdílným způsobem využití a není nutné pro ně předjímat umístění a vymezení, potažmo vymezovat plochu jako veřejně prospěšnou stavbu. Pokud není znám konkrétní projekt, nelze s přesností stanovit dotčené pozemky, a tedy i vymezit jako veřejně prospěšné stavby. Z tohoto důvodu nelze požadavku vyhovět.

### **Připomínka č.3**

#### **Vyhodnocení připomínky:**

V závazné části ÚPmB je uvedeno, že veškeré zastavitelné plochy a plochy přestaveb budou odkanalizovány oddílným systémem kanalizace a bude na nich důsledně vyžadováno hospodaření se srážkovými vodami. Tento požadavek již ukládá v současné době platná legislativa - zákon o vodách (254/2001 Sb.) a vyhl. 501/2006 Sb. (§ 20, odst. 5c). Dále je kladen důraz na tzv. modrozelenou infrastrukturu, která má zlepšit i mikroklimatické podmínky ve městě.

### **Připomínka č.4**

#### **Vyhodnocení připomínky:**

- Zastoupení zeleně v různých typech ploch

Zastoupení zeleně v plochách s rozdílným způsobem využití je v návrhu nového ÚPmB řešeno stanovením povinného minimálního plošného zastoupení zeleně na rostlém terénu v plochách bydlení, v plochách smíšených obytných, v plochách rekreace, a v plochách zahrádek pro disponibilní pozemky stavebního záměru a pro plochu současně (od podmínky splnit zastoupení současně i pro funkční plochu bude upuštěno).

Pořizovatel bude také požadovat stanovit toto zastoupení v podmínkách využití území i pro plochu komerční vybavenosti - W. V případě ploch výroby a skladování (P) a lehké výroby (E) bude požadavek na minimální zastoupení zeleně doplněn do karet rozvojových lokalit těchto ploch.

Vámi navrhované řešení koeficientů zeleně se nejeví účelné z následujících důvodů:

Územní plán má stanovit základní koncepci rozvoje území obce, ochranu jeho hodnot, jeho plošného a prostorového uspořádání (tj. urbanistickou koncepci), uspořádání krajiny a koncepci veřejné infrastruktury, vymezit zastavěné území, plochy a koridory, zejména zastavitelné plochy a plochy přestavby, veřejně prospěšné stavby a veřejně prospěšná opatření a územní rezervy. A stanovit podmínky pro využívání těchto ploch a koridorů. Posláním územních plánů je stanovit pravidla udržitelného rozvoje a využívání území, nikoliv regulace jednotlivých pozemků. Územní plán nesmí obsahovat podrobnosti náležejícím svým

obsahem regulačního plánu nebo územním rozhodnutím. Lze pořídit územní plán s těmito regulačními prvky, ale tato skutečnost musí být v rozhodnutí zastupitelstva o pořízení nebo zadání územního plánu výslovně uvedena.

Regulace v podrobnosti na jednotlivé druhy vegetačních prvků, kultivar, či materiálové provedení povrchů jednotlivých vegetačních prvků není v podrobnosti, která náleží územnímu plánu. Problematické se jeví aplikování tohoto principu v praxi, při posuzování záměru při vydání závazného stanoviska orgánu územního plánování a také následný monitoring těchto podmínek.

Návrh nového územního plánu navrhuje odlišnou koncepci, která však také stanovuje podíl nezastavěné plochy ve vztahu k celkové ploše pozemku, rostlého terénu umožňující vsak dešťové vody. Minimální plošné zastoupení zeleně na terénu není nutné dodržet pouze v odůvodněných případech.

Pořizovatel však udělí pokyn problematiku stanovení minimálního plošného zastoupení zeleně prověřit a upravit.

- Ochrana zeleně v jiných plochách s RZV

Z důvodů zvoleného měřítka výkresů a podrobnosti Územního plánu byla stanovena minimální velikost plochy RZV na 0,5 ha (5 000 m<sup>2</sup>) a v níže definovaných případech na 0,2 ha (2 000 m<sup>2</sup>) v souladu s ustanovením § 3 odst. 1 vyhlášky č. 501/2006 Sb. Ve výjimečných případech, pokud si to vymezení a koncepce Územního plánu vyžaduje, jsou zobrazované plochy RZV menší. Takto zvolená velikost ploch RZV vychází z principu koncepce a měřítka výkresů, kde kresba nemůže zachycovat nepřiměřený detail. Pokud existují pozemky stejného účelu využití, ale tvoří plochu podměrečnou, tj. menší než 0,5 ha, jsou zpravidla agregovány do jiných ploch RZV s jiným využitím. Tato skutečnost vychází také z projednaného konceptu územního plánu. V textové části odůvodnění je uvedeno, že plochami, které jsou vymezené ve velikosti 0,2-0,5 ha jsou plochy městské a krajinné zeleně, zvláště pak pro plochy městské zeleně uvedené ve Vyhlášce o zeleni města Brna (Nejvýznamnější plochy městské zeleně).

Pořizovatel je názoru, že vzhledem k výše uvedenému je agregovaná zeleň v rámci jiných ploch nedostatečně chráněna ve vztahu k umístování záměrů, udělí tedy pokyn doplnit obecný regulativ, který tuto skutečnost ošetří. Dále jsou uděleny pokyny na základě připomínek a námitek k návrhu ÚPmB konkrétní plochy zeleně z aktuálně platného ÚPmB vymežit, pokud budou graficky čitelné v měřítku hlavního výkresu.

- Vymezení ploch přírodních

Hlavní výkres návrhu nového územního plánu obsahuje grafické vyznačení prvků systému ÚSES (biokoridory a biocentra) a současně také vymezené plochy přírodní (plochy lesní a plochy krajinné zeleně).

Zvláště chráněná území, Evropsky významné lokality a registrované významné krajinné prvky jsou pro potřeby územního plánování obsaženy jako limit využití území (od poskytovatelů údajů) v územně analytických podkladech. Jejich přímá ochrana vyplývá z jiné legislativy, především zákona č. 114/1992 Sb. o ochraně přírody a krajiny. Nebudou tedy závazně vymezeny v hlavním výkrese, ale obsaženy jsou ve výkrese koordinačním (M1:10 000, grafická část odůvodnění).

- Předepsání izolační zeleně

V dokumentu Vyhodnocení vlivu na udržitelný rozvoj území je v kapitole A.VII.12 Kumulativní a synergické vlivy uvedeno:

V této souvislosti nebylo identifikováno synergické resp. kumulativní spolupůsobení vymezených rozvojových zón s územním soustředěním ploch výroby vůči plochám bydlení v souvisejícím území z důvodů vhodného zasazení ploch průmyslu v jednotlivých případech z hlediska vzdáleností k chráněným objektům, možnostem dopravního napojení ploch výroby a vhodného členění funkcí v území umožňujícího odclonění rezidenčních zón od zón výrobních plochami s možnostmi umístění jiné než rezidenční zástavby např. plochy smíšené, veřejná prostranství, izolační zeleň nebo občanská vybavenost. Zároveň návrh ÚP stanovuje regulativy využití ploch průmyslové výroby a lehké výroby tak, aby tyto nepredisponovaly negativní vliv působící na vlastní vymezenou plochu. Umístované záměry je třeba prověřit jednotlivě v rámci navazujících fází projektové přípravy.

*Pořizovatel doporučí řešit problematiku izolační zeleně na rozhraní případných možných konfliktních hranicích ploch v rámci jednotlivých karet rozvojových lokalit a zpracovat následující cílená opatření:*

*Při zastavování ploch výroby v návaznosti na volnou krajinu je třeba dbát na vhodné zapojení ploch do krajiny prostřednictvím pásů izolační zeleně na rozhraní zastavitelného území a volné krajiny.*

*- Modrozelená infrastruktura*

*Všechna vedení technické infrastruktury a prvků modrozelené infrastruktury jako součást veřejně prospěšné infrastruktury jsou z hlediska jejich prostorové koordinace rovnocenná. Tomuto požadavku tedy nelze vyhovět. V kapitole 4.2 Technická infrastruktura (závazné textové části) je uvedeno, že v zastavěném území města se síť technické infrastruktury zpravidla umísťují do společných tras nebo do souběhu se stávajícími trasami technické a dopravní infrastruktury. Ve veřejných prostranstvích je nutné koordinovat všechny prvky zde umísťované. Důležitým hlediskem při posuzování priorit jednotlivých součástí veřejných prostranství při jejich koordinaci je celkový pohled na provoz a fungování města. Při návrhu tras technické infrastruktury je důležité sdružování sítí do koridorů a jejich účelné prostorové uspořádání.*

*Pro všechny navržené trasy technické infrastruktury je závazné jejich směrové vedení. Upřesnění tras, polohy objektů a zařízení, určení místa napojení, způsobu technického provedení a vedení přípojných tras bude provedeno při zpracování podrobnější územně plánovací nebo projektové dokumentace, a to za podmínek obecně závazných právních předpisů.*

#### **Připomínka č.5**

##### **Vyhodnocení připomínky:**

*Řešení dopravy v klidu v návrhu územního plánu vychází z příslušných právních předpisů (viz kap. 5.8.1.1. textové části odůvodnění). Vyhláška č. 501/2006 Sb., provádějící stavební zákon stanoví, že pro každou stavbu je nutno vybudovat parkovací a odstavná stání v počtu dle ČSN 73 6110, kap. 14.1). která stanoví vzorec, do něž jako významný (ovšem nikoli jediný) parametr vstupuje součinitel vlivu stupně automobilizace, přičemž tento má být dle ČSN 73 6110 převzat z územně plánovací dokumentace. Tento územní plán tedy cílový koeficient vlivu stupně automobilizace stanoví, a to rozdílně podle části města, kdy nižší hodnota (tedy nižší požadovaný minimální počet parkovacích a odstavných stání) je stanovena pro lokality uvnitř Velkého městského okruhu s nežádoucím zavlékáním vyššího počtu automobilů. Tři pásma uvnitř VMO jsou zvolena z potřeby odlišit zvláštní charakter historického jádra města a zmenšit rozdíl koeficientu na administrativně určené hranici. Hranice pásem jsou určeny dle možností významnou ulicí, resp. komunikací, v případě její absence zelenými plochami oddělovajícími části města. Zásadně hranice nevede plochami pro výstavbu budov, a to pro zamezení sporů při přesahu stavebního záměru do více pásem. Stávající ČSN 73 6110 stanoví, že ve výpočtu se jako nejmenší hodnota součinitel vlivu stupně automobilizace použije 1,0 (400 aut na 1000 obyvatel) – toto spodní omezení nelze s ohledem na aktuální trendy v náhledu na parkování považovat za dlouhodobě udržitelné a lze předpokládat, že bude v blízké době výrazně sníženo.*



3024

Statutární město Brno

Doručeno: 26.06.2020

MMB/0265526/2020

listy:1

přílohy:

druh:

lí/sv:

MAGISTRÁT MĚSTA BRNA  
Odbor územního plánování a rozvoje

Došlo: 26-06-2020

Č.j. MMB: 0265526

Příl.: .....

MAGISTRÁT MĚSTA BRNA  
ODBOR ÚZEMNÍHO PLÁNOVÁNÍ  
A ROZVOJE



mmb1es77393295

**PODÁNÍ K NÁVRHU**

**Návrh Územního plánu města Brna**

<b>Podatel</b>	
<b>Typ subjektu:</b>	Fyzická osoba
<b>Příjmení, jméno:</b>	<b>Datum narození:</b>
<b>Adresa / sídlo:</b>	
<b>Kontakt:</b>	<b>Email:</b> <b>Telefon:</b>

<b>Přípomínka</b>	<p><b>Hospodaření s dešťovou vodou</b></p> <p>Vsakováním dešťové vody všude tam, kde to je možné, můžeme docílit zdravějšího vodního režimu a zmenšení efektu tepelného ostrova.</p> <p>Navrhují proto, aby:</p> <ul style="list-style-type: none"> <li>• do obecných zásad odkanalizování bylo doplněno, že veškeré zastavitelné plochy a plochy přestaveb budou odkanalizovány oddílným systémem kanalizace a bude na nich důsledně vyžadováno hospodaření se srážkovými vodami následovně: srážkové vody budou buď zadržovány s následným sekundárním využitím anebo vsakovány na vlastním pozemku stavby nebo v jejím okolí; pouze pokud to podloží prokazatelně neumožňuje, mohou být dešťové vody vypouštěny do vodoteče nebo dešťové kanalizace, přičemž v těchto případech budou před vypouštěním brzděny v retenčních nádržích. Srážkové vody z veškerých zpevněných ploch veřejných prostranství budou vsakovány, pouze pokud to podloží prokazatelně neumožňuje, mohou být vypouštěny do vodoteče nebo dešťové kanalizace, přičemž v těchto případech budou před vypouštěním brzděny v retenčních nádržích.</li> </ul>
-------------------	---

3

3



## Připomínka

### Ochrana zeleně

Návrh ÚPmB vágně a nedostatečně stanovuje zastoupení zeleně v různých funkčních typech ploch. Také oslabuje ochranu malých, ale významných ploch zeleně ve stabilizovaných plochách tím, že je absorbuje do jiných funkčních typů ploch. Návrh ÚPmB nezajišťuje dostatečnou ochranu přírodně cenných území, ani dostatečné vytváření prostoru pro zeleň v nové zástavbě, a to včetně ochrany nových ploch k bydlení před zátěží ze sousedních ploch výroby a skladování.

Navrhují proto, aby:

- územní plán definoval koeficient zeleně (KZ), a to následovně:

Koeficient zeleně (KZ) udává poměr nezpevněné plochy osázené vegetací a umožňující vsakování dešťové vody na terénu vůči ploše pozemku. KZ je závazný jak pro disponibilní pozemek pro stavební záměr, tak pro celou jednotlivou funkční plochu. Do koeficientu lze jako nezpevněnou plochu osázenou vegetací náhradním způsobem započítat:

- $\frac{1}{3}$  plochy osazených a funkčních vegetačních střeš o mocnosti souvrství do 0,3 m,
- $\frac{1}{2}$  plochy osazených a funkčních vegetačních střeš o mocnosti souvrství nad 0,3 m,
- 80 % plochy osazených a funkčních vegetačních střeš o mocnosti souvrství nad 1 m,
- plochu povrchu umožňujícího plnohodnotné vsakování okolo vzrostlých stromů ve zpevněných plochách (mříž, půda, půda s mulčem; nikoli dlažba atp.),
- 5 m<sup>2</sup> za každý strom ve zpevněné ploše s malou korunou (druh/kultivar s celkovou výškou do 8 m v dospělosti) a dostatečným objemem prokořenitelného prostoru,
- 20 m<sup>2</sup> za každý strom ve zpevněné ploše se střední korunou (druh/kultivar s celkovou výškou do 15 m v dospělosti) a dostatečným objemem prokořenitelného prostoru,
- 40 m<sup>2</sup> za každý strom ve zpevněné ploše s velkou korunou (druh/kultivar s celkovou výškou nad 15 m v dospělosti) a dostatečným objemem prokořenitelného prostoru,
- 5 m<sup>2</sup> za každý běžný metr fasád upravených a využitých pro pnutí popínavých dřevin nebo treláží či pergol na ozeleněných střeších při zajištění dostatečného prokořenitelného prostoru pro dané dřeviny.

Náhradním způsobem je možné započtením nahradit pouze:

- $\frac{1}{4}$  požadované plochy KZ v případě samostatně stojících rodinných domů,
- $\frac{1}{2}$  požadované plochy KZ u ostatních staveb,
- celou požadovanou plochu pouze výjimečně ve stávající kompaktní blokové zástavbě ve stabilizovaných plochách tam, kde jiným způsobem prokazatelně není možné dosáhnout existujícího urbanistického charakteru (např. v zástavbě nároží bloků a v případě nerovnoměrné parcelace)

- koeficient zeleně byl pro jednotlivé struktury zástavby stanoven následovně:

- kompaktní: 0,3 pro stabilizované plochy a 0,5 pro zastavitelné plochy
- volná: 0,6
- rezidenční nízkopodlažní: 0,5
- areálová: 0,4
- omezená: 0,8
- plochy bez zástavby: 0,9

- plochy nad 2 000 m<sup>2</sup>, které byly definovány územním plánem z r. 1994 jako plochy zeleně (ZP či ZO) a které jsou v Návrhu ÚPmB součástí jiných typů ploch, byly vymezeny jako samostatné plochy městské zeleně (Z); jedná se např. o plochy kolem Komenského nám.

(Červeného kostela), alej na tř. Jaroše, vnitroblok u mateřské školy Chodská 15 a desítky dalších zelených pláček, parčíků či vnitrobloků,

- byly v hlavním výkresu vymezeny plochy přírodní se způsobem využití podle § 16 vyhlášky č. 501/2006 Sb., o obecných požadavcích na využívání území, zejména biocentra, zvláště chráněná území, evropsky významné lokality a registrované významné krajinné prvky, a tím byla zajištěna jejich ochrana,

- v kartách lokalit, kde sousedí plochy pro výrobu (E - plochy lehké výroby, P - plochy výroby a skladování) a plochy pro bydlení (B - plochy bydlení, C - plochy smíšené obytné), byla doplněna podmínka předchozí či souběžné realizace pásu izolační zeleně (vzrostlé zeleně o pásu šířky min. 10 m nebo rozloze min. 20 % rozlohy plochy výroby) podél sousedících hranic těchto ploch,

- v obecných zásadách technické infrastruktury bylo stanoveno, že při návrhu tras technické infrastruktury budou sítě sdružovány do koridorů pro dosažení účelného prostorového uspořádání a vytvoření prostoru pro realizaci modrozelené infrastruktury v uličním profilu; a dále, že v územích, která nejsou v současné době plynofikována, mají ostatní vedení a prvky modrozelené infrastruktury prioritu před budováním nového nízkotlakého rozvodu plynu.

4

4

**Připomínka****Veřejný prostor**

V zájmu zvýšení využitelnosti veřejných prostranství pro pěší, cyklisty i zeleň by měl ÚPmB u novostaveb stanovit povinnost umístění odstavných stání mimo veřejná prostranství (tj. stání pro odstavení vozidla v době, kdy se nepoužívá). V oblastech s dobrou dostupností veřejnou dopravou je pak potřeba přizpůsobit minimální počet odstavných a parkovacích stání.

Navrhuji proto, aby v kap. 4.1 Dopravní infrastruktura bylo stanoveno, že:

- odstavná stání se v zastavitelných plochách a v případě novostaveb ve stabilizovaných plochách zřizují mimo veřejná prostranství a s výjimkou rodinných domů v podzemních podlažích budov,
- v místech dobré dostupnosti kolejové dopravy pěší docházkou (ve vzdálenosti do 150 metrů) se součinitel vlivu stupně automobilizace redukuje na poloviční hodnotu součinitele příslušného pásma.

V ..... dne .....

Podpis

Vyplněný formulář zašlete na níže uvedenou adresu:

**Magistrát města Brna, Odbor územního plánování a rozvoje, Kounicova 67, 601 67 Brno**



## **MMB/0265526/2020**

### **Připomínka č.3**

#### **Vyhodnocení připomínky:**

*V závazné části ÚPmB je uvedeno, že veškeré zastavitelné plochy a plochy přestaveb budou odkanalizovány oddílným systémem kanalizace a bude na nich důsledně vyžadováno hospodaření se srážkovými vodami. Tento požadavek již ukládá v současné době platná legislativa - zákon o vodách (254/2001 Sb.) a vyhl. 501/2006 Sb. (§ 20, odst. 5c). Dále je kladen důraz na tzv. modrozelenou infrastrukturu, která má zlepšit i mikroklimatické podmínky ve městě.*

### **Připomínka č.4**

#### **Vyhodnocení připomínky:**

*- Zastoupení zeleně v různých typech ploch*

*Zastoupení zeleně v plochách s rozdílným způsobem využití je v návrhu nového ÚPmB řešeno stanovením povinného minimálního plošného zastoupení zeleně na rostlém terénu v plochách bydlení, v plochách smíšených obytných, v plochách rekreace, a v plochách zahrádek pro disponibilní pozemky stavebního záměru a pro plochu současně (od podmínky splnit zastoupení současně i pro funkční plochu bude upuštěno).*

*Pořizovatel bude také požadovat stanovit toto zastoupení v podmínkách využití území i pro plochu komerční vybavenosti - W. V případě ploch výroby a skladování (P) a lehké výroby (E) bude požadavek na minimální zastoupení zeleně doplněn do karet rozvojových lokalit těchto ploch.*

*Vámi navrhované řešení koeficientů zeleně se nejeví účelné z následujících důvodů:*

*Územní plán má stanovit základní koncepci rozvoje území obce, ochranu jeho hodnot, jeho plošného a prostorového uspořádání (tj. urbanistickou koncepci), uspořádání krajiny a koncepci veřejné infrastruktury, vymezení zastavěného území, plochy a koridory, zejména zastavitelné plochy a plochy přestavby, veřejně prospěšné stavby a veřejně prospěšná opatření a územní rezervy. A stanovit podmínky pro využívání těchto ploch a koridorů. Posláním územních plánů je stanovit pravidla udržitelného rozvoje a využívání území, nikoliv regulace jednotlivých pozemků. Územní plán nesmí obsahovat podrobnosti náležejícím svým obsahem regulačnímu plánu nebo územním rozhodnutím. Lze pořídit územní plán s těmito regulačními prvky, ale tato skutečnost musí být v rozhodnutí zastupitelstva o pořízení nebo zadání územního plánu výslovně uvedena.*

*Regulace v podrobnosti na jednotlivé druhy vegetačních prvků, kultivar, či materiálové provedení povrchů jednotlivých vegetačních prvků není v podrobnosti, která náleží územnímu plánu. Problematické se jeví aplikování tohoto principu v praxi, při posuzování záměru při vydání závazného stanoviska orgánu územního plánování a také následný monitoring těchto podmínek.*

*Návrh nového územního plánu navrhuje odlišnou koncepci, která však také stanovuje podíl nezastavěné plochy ve vztahu k celkové ploše pozemku, rostlého terénu umožňující vsak dešťové vody. Minimální plošné zastoupení zeleně na terénu není nutné dodržet pouze v odůvodněných případech.*

*Pořizovatel však udělí pokyn problematiku stanovení minimálního plošného zastoupení zeleně prověřit a upravit.*

*- Ochrana zeleně v jiných plochách s RZV*

*Z důvodů zvoleného měřítka výkresů a podrobnosti Územního plánu byla stanovena minimální velikost plochy RZV na 0,5 ha (5 000 m<sup>2</sup>) a v níže definovaných případech na 0,2 ha (2 000 m<sup>2</sup>) v souladu s ustanovením § 3 odst. 1 vyhlášky č. 501/2006 Sb. Ve výjimečných případech, pokud si to vymezení a koncepce Územního plánu vyžaduje, jsou zobrazované plochy RZV menší. Takto zvolená velikost ploch RZV vychází z principu koncepce a měřítka výkresů, kde kresba nemůže zachycovat nepřiměřený detail. Pokud existují pozemky stejného účelu využití, ale tvoří plochu podměrečnou, tj. menší než 0,5 ha, jsou zpravidla agregovány do jiných ploch RZV s jiným využitím. Tato skutečnost vychází také z projednaného konceptu územního plánu.*

*V textové části odůvodnění je uvedeno, že plochami, které jsou vymezované ve velikosti 0,2-0,5 ha jsou plochy městské a krajinné zeleně, zvláště pak pro plochy městské zeleně uvedené ve Vyhlášce o zeleni města Brna (Nejvýznamnější plochy městské zeleně).*

*Pořizovatel je názoru, že vzhledem k výše uvedenému je agregovaná zeleň v rámci jiných ploch nedostatečně chráněna ve vztahu k umístování záměrů, udělí tedy pokyn doplnit obecný regulativ, který tuto skutečnost ošetří. Dále jsou uděleny pokyny na základě připomínek a námitek k návrhu ÚPmB konkrétní plochy zeleně z aktuálně platného ÚPmB vymezit, pokud budou graficky čitelné v měřítku hlavního výkresu.*

*- Vymezení ploch přírodních*

*Hlavní výkres návrhu nového územního plánu obsahuje grafické vyznačení prvků systému ÚSES (biokoridory a biocentra) a současně také vymezené plochy přírodní (plochy lesní a plochy krajinné zeleně).*

*Zvláště chráněná území, Evropsky významné lokality a registrované významné krajinné prvky jsou pro potřeby územního plánování obsaženy jako limit využití území (od poskytovatelů údajů) v územně analytických podkladech. Jejich přímá ochrana vyplývá z jiné legislativy, především zákona č. 114/1992 Sb. o ochraně přírody a krajiny. Nebudou tedy závazně vymezeny v hlavním výkrese, ale obsaženy jsou ve výkrese koordinačním (M1:10 000, grafická část odůvodnění).*

*- Předepsání izolační zeleně*

*V dokumentu Vyhodnocení vlivu na udržitelný rozvoj území je v kapitole A.VII.12 Kumulativní a synergické vlivy uvedeno:*

*V této souvislosti nebylo identifikováno synergické resp. kumulativní spolupůsobení vymezených rozvojových zón s územním soustředěním ploch výroby vůči plochám bydlení v souvisejícím území z důvodů vhodného zasazení ploch průmyslu v jednotlivých případech z hlediska vzdáleností k chráněným objektům, možnostem dopravního napojení ploch výroby a vhodného členění funkcí v území umožňujícího odclonění rezidenčních zón od zón výrobních plochami s možnostmi umístění jiné než rezidenční zástavby např. plochy smíšené, veřejná prostranství, izolační zeleň nebo občanská vybavenost. Zároveň návrh ÚP stanovuje regulativy využití ploch průmyslové výroby a lehké výroby tak, aby tyto nepredisponovaly negativní vliv působící na vlastní vymezenou plochu. Umísťované záměry je třeba prověřit jednotlivě v rámci navazujících fází projektové přípravy.*

*Pořizovatel doporučí řešit problematiku izolační zeleně na rozhraní případných možných konfliktních hranicích ploch v rámci jednotlivých karet rozvojových lokalit a zpracovat následující cílená opatření:*

*Při zastavování ploch výroby v návaznosti na volnou krajinu je třeba dbát na vhodné zapojení ploch do krajiny prostřednictvím pásů izolační zeleně na rozhraní zastavitelného území a volné krajiny.*

*- Modrozelená infrastruktura*

*Všechna vedení technické infrastruktury a prvků modrozelené infrastruktury jako součást veřejně prospěšné infrastruktury jsou z hlediska jejich prostorové koordinace rovnocenná. Tomuto požadavku tedy nelze vyhovět. V kapitole 4.2 Technická infrastruktura (závazné textové části) je uvedeno, že v zastavěném území města se sítě technické infrastruktury zpravidla umísťují do společných tras nebo do souběhu se stávajícími trasami technické a dopravní infrastruktury. Ve veřejných prostranstvích je nutné koordinovat všechny prvky zde umísťované. Důležitým hlediskem při posuzování priorit jednotlivých součástí veřejných prostranství při jejich koordinaci je celkový pohled na provoz a fungování města. Při návrhu tras technické infrastruktury je důležité sdružování sítí do koridorů a jejich účelné prostorové uspořádání.*

*Pro všechny navržené trasy technické infrastruktury je závazné jejich směrové vedení. Upřesnění tras, polohy objektů a zařízení, určení místa napojení, způsobu technického provedení a vedení přípojných tras bude provedeno při zpracování podrobnější územně plánovací nebo projektové dokumentace, a to za podmínek obecně závazných právních předpisů.*

## **Připomínka č.5**

**Vyhodnocení připomínky:**

*Řešení dopravy v klidu v návrhu územního plánu vychází z příslušných právních předpisů (viz kap. 5.8.1.1. textové části odůvodnění). Vyhláška č. 501/2006 Sb., provádějící stavební zákon stanoví, že pro každou stavbu je nutno vybudovat parkovací a odstavná stání v počtu dle ČSN 73 6110, kap. 14.1). která stanoví vzorec, do nějž jako významný (ovšem nikoli jediný) parametr vstupuje součinitel vlivu stupně automobilizace, přičemž tento má být dle ČSN 73 6110 převzat z územně plánovací dokumentace. Tento územní plán tedy cílový koeficient vlivu stupně automobilizace stanoví, a to rozdílně podle části města, kdy nižší hodnota (tedy nižší požadovaný minimální počet parkovacích a odstavných stání) je stanovena pro lokality uvnitř Velkého městského okruhu s nežádoucím zavlékáním vyššího počtu automobilů. Tři pásma uvnitř VMO jsou zvolena z potřeby odlišit zvláštní charakter historického jádra města a zmenšit rozdíl koeficientu na administrativně určené hranici. Hranice pásem jsou určeny dle možností významnou ulicí, resp. komunikací, v případě její absence zelenými plochami oddělovacími částí města. Zásadně hranice nevede plochami pro výstavbu budov, a to pro zamezení sporů při přesahu stavebního záměru do více pásem. Stávající ČSN 73 6110 stanoví, že ve výpočtu se jako nejmenší hodnota součinitel vlivu stupně automobilizace použije 1,0 (400 aut na 1000 obyvatel) – toto spodní omezení nelze s ohledem na aktuální trendy v náhledu na parkování považovat za dlouhodobě udržitelné a lze předpokládat, že bude v blízké době výrazně sníženo.*



MAGISTRÁT MĚSTA BRNA  
ODBOR ÚZEMNÍHO PLÁNOVÁNÍ  
A ROZVOJE

mmb1es773932a5

MAGISTRÁT MĚSTA BRNA Odbor územního plánování a rozvoje
Došlo: 26 -06- 2020
Č.j. MMB: 0265536
Příl.: .....

## PODÁNÍ K NÁVRHU

## Návrh Územního plánu města Brna

Podatel	
Typ subjektu:	Fyzická osoba
Příjmení, jméno:	<span style="background-color: black; color: black;">[REDACTED]</span> Datum narození: <span style="background-color: black; color: black;">[REDACTED]</span>
Adresa / sídlo:	<span style="background-color: black; color: black;">[REDACTED]</span>
Kontakt:	Email: <span style="background-color: black; color: black;">[REDACTED]</span> Telefon: <span style="background-color: black; color: black;">[REDACTED]</span>

Připomínka	<p><b>Dostupné malé obchody</b></p> <p>Návrh ÚPmB obsahuje začlenění maloobchodu do většiny stavebních ploch, zároveň maloobchod nedostatečně reguluje a v rozporu s deklarovanou koncepcí nepodporuje rozptýlenou síť dobře dostupných maloobchodů jako součást města krátkých vzdáleností. Navrhují proto, aby:</p> <ul style="list-style-type: none"> <li>• využití pro maloobchod v plochách pro bydlení (B), smíšených obytných (C) a v plochách komerční vybavenosti (W) bylo omezeno prodejní plochou do 400 m<sup>2</sup> a počtem parkovacích stání do 10,</li> <li>• využití pro maloobchod v plochách smíšených obytných (C) a plochách komerční vybavenosti (W) bylo do 1.000 m<sup>2</sup> prodejní plochy a bylo podmíněno realizací v patrových objektech s polyfunkčním využitím a při současném integrování parkování o max. 30 parkovacích stáních,</li> <li>• využití pro maloobchod v plochách veřejné vybavenosti (V), plochách výroby a skladování (P) a plochách lehké výroby (E) bylo podmíněně přípustné do 200 m<sup>2</sup> prodejní plochy, pokud není realizován v samostatném objektu.</li> </ul>
------------	---

Připomínka	<p><b>Podpora pěší a cyklo dopravy</b></p> <p>ÚPmB nevyužívá dostatečně možnosti usnadnění výstavby cyklistické infrastruktury, a to mj. tím, že by požadoval napojení rozvojových lokalit na síť komunikací pro nemotorovou dopravu, klíčové cyklostezky vymezil jako veřejně prospěšné stavby či definoval místa a zařízení k bezpečnému parkování kol na klíčových přestupních uzlech. Navrhují proto, aby:</p> <ul style="list-style-type: none"> <li>• hlavním využitím ploch dopravní infrastruktury (D) bylo i využití pro pěší a cyklistickou dopravu,</li> <li>• povinnou součástí navrhovaných pozemních komunikací definovaných jako sběrné byly stavebně oddělené koridory zvláště pro cyklistickou dopravu a pěší dopravu,</li> <li>• všechny lokality s počtem reálných nebo očekávaných uživatelů nad 1.500 osob obsahovaly v kartě lokality podmínku stanovující, že výstavbu v lokalitě je možné zahájit až po vybudování dopravního propojení lokality se všemi sousedícími městskými částmi samostatnými cyklostezkami a chodníky, a to stavebně oddělenými od motorové dopravy a vedenými ve směrově i výškově nepřímější stopě,</li> <li>• grafická část ÚPmB 2.2 Souhrnný výkres dopravy obsahovala také síť páteřních cyklostezek (zejména těch sloužících k propojení jednotlivých městských částí s centrem města nebo jednotlivých městských částí mezi sebou), nikoliv pouze cyklotrasy,</li> <li>• páteřní cyklostezky tam, kde jejich realizaci brání chybějící veřejný pozemek, byly vymezeny jako veřejně prospěšné stavby,</li> <li>• u klíčových železničních stanic a konečných tramvaje (například žel. stanice a zastávky Brno hl.n., Slatina, Chrlice, Starý Lískovec, Řečkovice a Královo Pole, konečné tramvaje Obřany, Líšeň – Holzova, Kamechy, Bosonohy, Přízřenice) byla stanovena podmínka vybudování kapacitních míst a zařízení k bezpečnému odkládání jízdních kol (bike and ride) a tam, kde jejich realizaci brání chybějící veřejný pozemek, byly vymezeny jako veřejně prospěšné stavby.</li> </ul>
------------	--



**Ochrana zeleně**

Návrh ÚPmB vágně a nedostatečně stanovuje zastoupení zeleně v různých funkčních typech ploch. Také oslabuje ochranu malých, ale významných ploch zeleně ve stabilizovaných plochách tím, že je absorbuje do jiných funkčních typů ploch. Návrh ÚPmB nezajišťuje dostatečnou ochranu přírodně cenných území, ani dostatečné vytváření prostoru pro zeleň v nové zástavbě, a to včetně ochrany nových ploch k bydlení před zátěží ze sousedních ploch výroby a skladování.

Navrhují proto, aby:

- územní plán definoval koeficient zeleně (KZ), a to následovně:

Koeficient zeleně (KZ) udává poměr nezpevněné plochy osázené vegetací a umožňující vsakování dešťové vody na terénu vůči ploše pozemku. KZ je závazný jak pro disponibilní pozemek pro stavební záměr, tak pro celou jednotlivou funkční plochu. Do koeficientu lze jako nezpevněnou plochu osázenou vegetací náhradním způsobem započítat:

- $\frac{1}{3}$  plochy osazených a funkčních vegetačních střech o mocnosti souvrství do 0,3 m,
- $\frac{1}{2}$  plochy osazených a funkčních vegetačních střech o mocnosti souvrství nad 0,3 m,
- 80 % plochy osazených a funkčních vegetačních střech o mocnosti souvrství nad 1 m,
- plochu povrchu umožňujícího plnohodnotné vsakování okolo vzrostlých stromů ve zpevněných plochách (mříž, půda, půda s mulčem; nikoli dlažba atp.),
- 5 m<sup>2</sup> za každý strom ve zpevněné ploše s malou korunou (druh/kultivar s celkovou výškou do 8 m v dospělosti) a dostatečným objemem prokořenitelného prostoru,
- 20 m<sup>2</sup> za každý strom ve zpevněné ploše se střední korunou (druh/kultivar s celkovou výškou do 15 m v dospělosti) a dostatečným objemem prokořenitelného prostoru,
- 40 m<sup>2</sup> za každý strom ve zpevněné ploše s velkou korunou (druh/kultivar s celkovou výškou nad 15 m v dospělosti) a dostatečným objemem prokořenitelného prostoru,
- 5 m<sup>2</sup> za každý běžný metr fasád upravených a využitých pro pnutí popínavých dřevin nebo treláží či pergol na ozeleněných střechách při zajištění dostatečného prokořenitelného prostoru pro dané dřeviny.

Náhradním způsobem je možné započtením nahradit pouze:

- $\frac{1}{4}$  požadované plochy KZ v případě samostatně stojících rodinných domů,
- $\frac{1}{2}$  požadované plochy KZ u ostatních staveb,
- celou požadovanou plochu pouze výjimečně ve stávající kompaktní blokové zástavbě ve stabilizovaných plochách tam, kde jiným způsobem prokazatelně není možné dosáhnout existujícího urbanistického charakteru (např. v zástavbě nároží bloků a v případě nerovnoměrné parcelace)

- koeficient zeleně byl pro jednotlivé struktury zástavby stanoven následovně:

- kompaktní: 0,3 pro stabilizované plochy a 0,5 pro zastavitelné plochy
- volná: 0,6
- rezidenční nízkopodlažní: 0,5
- areálová: 0,4
- omezená: 0,8
- plochy bez zástavby: 0,9

- plochy nad 2 000 m<sup>2</sup>, které byly definovány územním plánem z r. 1994 jako plochy zeleně (ZP či ZO) a které jsou v Návrhu ÚPmB součástí jiných typů ploch, byly vymezeny jako samostatné plochy městské zeleně (Z); jedná se např. o plochy kolem Komenského nám.

(Červeného kostela), alej na tř. Kpt. Jaroše, vnitroblok u mateřské školy Chodská 15 a desítky dalších zelených plácků, parčíků či vnitrobloků,

- byly v hlavním výkresu vymezeny plochy přírodní se způsobem využití podle § 16 vyhlášky č. 501/2006 Sb., o obecných požadavcích na využívání území, zejména biocentra, zvláště chráněná území, evropsky významné lokality a registrované významné krajinné prvky, a tím byla zajištěna jejich ochrana,

- v kartách lokalit, kde sousedí plochy pro výrobu (E – plochy lehké výroby, P – plochy výroby a skladování) a plochy pro bydlení (B – plochy bydlení, C – plochy smíšené obytné), byla doplněna podmínka předchozí či souběžné realizace pásu izolační zeleně (vzrostlé zeleně o pásu šířky min. 10 m nebo rozloze min. 20 % rozlohy plochy výroby) podél sousedících hranic těchto ploch,

- v obecných zásadách technické infrastruktury bylo stanoveno, že při návrhu tras technické infrastruktury budou sítě sdružovány do koridorů pro dosažení účelného prostorového uspořádání a vytvoření prostoru pro realizaci modrozelené infrastruktury v uličním profilu; a dále, že v územích, která nejsou v současné době plynifikována, mají ostatní vedení a prvky modrozelené infrastruktury prioritu před budováním nového nízkotlakého rozvodu plynu.

V ..... dne .....	Podpis
Vyplněný formulář zašlete na níže uvedenou adresu: <b>Magistrát města Brna, Odbor územního plánování a rozvoje, Kounicova 67, 601 67 Brno</b>	



## **MMB/0265536/2020**

### **Připomínka č.1**

#### **Vyhodnocení připomínky:**

*Podatel požaduje, aby v plochách bydlení, smíšených obytných a komerční vybavenosti byla omezena velikost prodejní plochy na 400 m<sup>2</sup> a počet parkovacích míst na 10 stání. Při realizaci integrovaného parkování do 30 stání pak v rámci patrových objektů v plochách komerční vybavenosti a v plochách smíšených obytných podmíněn připustit až 1 000 m<sup>2</sup> prodejní plochy. V plochách veřejné vybavenosti, výroby a skladování a lehké výroby podmíněně připustit 200 m<sup>2</sup> prodejní plochy, pokud není maloobchod realizován v samostatném objektu. Mezi docházkovou vzdáleností maloobchodu a maximální velikostí prodejní plochy maloobchodu nelze spatřovat příčinnou souvislost. Stanovení maximální velikosti prodejní plochy nepředurčuje vzdálenost mezi jednotlivými prodejny. Snížení maximální velikosti prodejní plochy nezaručuje zlepšení časové dostupnosti maloobchodu. Pro dostupnost maloobchodu je proto podstatnější adekvátní rozmístění ploch s rozdílným způsobem využití, které umístění maloobchodu umožňují. Stanovení dané maximální velikosti prodejních ploch (a případné stanovení podmínek pro jejich umístění) je věcí odborného posouzení zpracovatele návrhu územního plánu, které vychází z reálií a odborné úvahy (viz např. plochy C). Obecně lze konstatovat, že požadavek na vyloučení maloobchodu s prodejní plochou větších než 400 resp. 1000 m<sup>2</sup> plochy nepřiměřeně zhoršuje podmínky pro vyváženou a rozmanitou síť maloobchodu, a to zejména pro ty skupiny zákazníků s rozdílnými vzorci nákupního chování, které prodejny většího plošného formátu preferují, což je v konečném důsledku v rozporu s koncepcí krátkých vzdáleností, na kterou je poukazováno. Požadavek na přísné omezení prodejní plochy nepřiměřeně snižuje potenciál k tomu určených ploch, tj. zejména ploch obytně smíšených (C) a ploch komerční vybavenosti (W). V neposlední řadě je také nutné nastavením regulativů sledovat požadavek zadání územního plánu na vytvoření široké škály možností a forem komerce v rovnoměrném zastoupení na území města.*

*Při hodnocení přísnosti regulativu určujícího maximální velikost prodejních ploch je nutné mít na zřeteli také ustanovení návrhu územního plánu, které stanoví, že „prodejní plochou se rozumí hrubá podlažní plocha maloobchodního zařízení, kde při prodeji zboží dochází ke kontaktu se zákazníkem (nikoli tedy sklady, komunikace, související administrativní plochy ani nezbytná příslušenství). Maloobchodním zařízením se pak v tomto kontextu rozumí jedna prodejna nebo soubor všech prodejen v rámci jednoho záměru nebo v rámci jednoho funkčně propojeného celku, popř. jako součást též plocha vně prodejny, navazující na budovu a sloužící k výše popsanému způsobu využití.“ Z výše uvedeného plyne, že je-li v rámci jednoho objektu umístováno více prodejních jednotek, jejich prodejní plochy se počítají. Nastavení regulativu příliš přísně by proto mělo za následek nemožnost umístění více (i relativně malých prodejních jednotek) v rámci jednoho záměru.*

*K připomínce lze také uvést, že počty parkovacích míst a stání jsou dány příslušnými předpisy a normami. Územnímu plánu nepřísluší jejich rozsah stanovovat. Jedná se o podrobnost nad rámec územního plánu.*

*U jednotlivých ploch s rozdílným způsobem využití lze, kromě výše uvedeného, doplnit následující:*

*V plochách smíšených obytných (C) je stanovena maximální velikost prodejní plochy 1 500 m<sup>2</sup>. Stanovení této hranice je řádně odůvodněno v Odůvodnění pro první veřejné projednání (str. 259), a to následovně: „Využití pro maloobchod v hlavním využití je omezeno prodejní plochou do 1500 m<sup>2</sup>; při projednání konceptu byla uvedena prodejní plocha do 1000 m<sup>2</sup>. Při změně velikosti výměry vycházel zpracovatel z nedávno provedeného průzkumu maloobchodního prodeje a z vlastního šetření prodejních ploch největších maloobchodních řetězců (zejména supermarketů a diskontní prodejny), ze kterých je zřejmé, že průměrná*

velikost standardních typických prodejen maloobchodu se sice v průměru pohybuje v rozmezí 800-1200 m<sup>2</sup>, ovšem v hustě obydlených oblastech prodejny klasických maloobchodních řetězců dosahují prodejní plochy 1500 m<sup>2</sup>. Údaj byl tedy změněn v souladu se zjištěními z reality. "Maloobchod nad 1500 m<sup>2</sup> (avšak do 5000 m<sup>2</sup>) prodejní plochy lze realizovat pouze v patrových objektech při současném integrování parkování v objektu a jiné využití, pokud je zachována polyfunkčnost v ploše a využití je slučitelné s využitím navazujícího území.

V návrhu ÚPmB také byla stanovena na základě průzkumu zpracovatele maximální přípustná prodejní plocha maloobchodu 1 500 m<sup>2</sup> v plochách bydlení (B). Při projednávání návrhu ÚPmB projevila veřejnost obavu z neúměrně rozsáhlých prodejen při nevhodné lokalizaci. Tvůrci územního plánu námitkám vyšli vstříc, s tím, že prodejní plocha bude snížena na 1 000 m<sup>2</sup> a pro větší prodejnu (do 1500 m<sup>2</sup>) je třeba doložit vhodnost situačního řešení podle okolností v území. Pro ověření stanoveného údaje lze použít řetězce Lidl, Albert, Billa a Penny typu supermarket, jejichž průměrná prodejní plocha je asi 900 m<sup>2</sup> (rozptyl velikosti jednotlivých prodejen je přitom ovšem značný, pohybuje se od 500 m<sup>2</sup> až po 2 000 m<sup>2</sup>). Prodejní plocha tvoří velkou většinu (odborným odhadem cca 80 %), celkové výměry objektu. Stanovená velikost 1 000 m<sup>2</sup> prodejní plochy tak odpovídá běžným supermarketům výše uvedených řetězců, neznemožňuje tedy realizaci běžného občanského vybavení v území; větší provozovny je pak třeba prověřit podle okolností v území. Připomínce je tedy v tomto bodě částečně vyhověno.

Pro plochy komerční (W) lze uvést, že pokud by byla snížena velikost prodejní plochy na velikost uvedenou v podání (tj. 400 resp. 1000 m<sup>2</sup>), nesplňovala by tyto podmínky řada z již existujících maloobchodních prodejen, které tvoří základ maloobchodní sítě, nacházejících se ve stabilizovaných plochách. Plochy komerční vybavenosti by při restriktivním stanovení maximální velikosti prodejní plochy nemohly plnit svoji předpokládanou funkci.

V podmínkách využití plochy veřejné vybavenosti (V) není maloobchod výslovně uveden. Lze jej však řadit mezi přípustné využití, které je definováno jako „využití související, podmiňující nebo využití sloužící záměrům hlavnímu využití“. Z tohoto lze vyvozovat, že případné maloobchodní využití, ačkoliv není jeho rozsah vyjádřen plošně, musí být pouze takového rozsahu, který odpovídá potřebám daného hlavního využití. Pro úplnost lze uvést, že v ploše veřejné vybavenosti (V) je taktéž možné, avšak až po naplnění hlavní funkce, umístit jiné funkční využití.

V plochách lehké výroby (E) odůvodnění výslovně stanovuje, že „regulativ směřuje k zachování smyslu uvedených ploch: plochy by měly mít charakter primárně produkční a skladovací a neměly by být vytěžovány pro čistě maloobchodní záměry. Ilustrativně popsáno, např. běžná provozovna typizovaného maloobchodu (Lidl, Billa, Albert apod.) by zde neměla být samostatně přípustná, zatímco např. sklad sanitárního zařízení a obkládacích materiálů ve spojení s prodejnou či předváděcími místnostmi pro zákazníky typově odpovídá záměrům plochy E.“ Jedná o specifický druh prodeje, u kterého se nepředpokládá, že bude vytvářet síť základní dostupnosti maloobchodu. Vzhledem k charakteru plochy, omezování velikosti prodejní plochy není vhodným nástrojem regulace.

Plochy výroby a skladování (P) nejsou určeny pro klasický maloobchodní prodej. Vzhledem k charakteru plochy, omezování velikosti prodejní plochy není vhodným nástrojem regulace.

## **Připomínka č.2**

### **Vyhodnocení připomínky:**

V rámci podání je uveden názor podatele, že návrh ÚPmB nevyužívá dostatečně možnosti usnadnění výstavby cyklistické infrastruktury, požaduje vymezení „klíčových cyklostezek“ jako veřejně prospěšné stavby a definoval místa pro bezpečné parkování kol na „klíčových přestupních uzlech“.

Úkolem územního plánu je vytvářet územní podmínky pro možnost umístění záměrů, nikoliv zajistit „bezproblémovou“ realizaci všech záměrů a znát podrobné technické provedení jednotlivých úseků. Obecně územní plán stanovuje základní koncepci rozvoje území obce, ochrany jeho hodnot, jeho plošného a prostorového uspořádání, uspořádání krajiny a koncepci veřejné infrastruktury a stanovuje podmínky pro využití území. Nový Územní plán města Brna (ÚPmB) pracuje s méně podrobným měřítkem hlavního výkresu 1:10 000, než tomu je u současného (1:5000).

K požadavku na zařazení cyklistické dopravy do hlavního využití ploch dopravní infrastruktury uvádíme:

Pro dokladování transparentnosti procesu vyhodnocení podání je uvedeno také mezitimní vyhodnocení připomínky z r. 2020:

Požadavku nebylo v roce 2020 vyhověno, protože: „V rámci stanovení podmínek využití ploch v kap. 6.2. a kap. 6.3.3.10 závazné textové části je umožněno umístění cyklistické infrastruktury ve všech plochách s rozdílným způsobem využití, přičemž v plochách dopravní infrastruktury D je jejich umístění přípustné.

Požadavek na zařazení pěší a cyklistické dopravy do hlavního využití ploch dopravní infrastruktury D, jehož součástí jsou především komunikace vyššího dopravního významu tvořící páteř základního komunikačního systému, neodpovídá charakteru a způsobu vymezení ploch s rozdílným způsobem využití. Toto je primárně umožněno v plochách veřejných prostranství, které slouží obsluze ploch dopravní a technickou infrastrukturou za současného umožnění průchodu a pohybu obyvatel, tedy v rámci této plochy s rozdílným způsobem využití je cyklistická infrastruktura součástí hlavního využití.

Jelikož však v rámci stanoviska dotčeného orgánu byla uplatněna podmínka k vedení cyklistické dopravy v souběhu s komunikacemi, bude v této souvislosti zpřesněna a doplněna výroková část i odůvodnění návrhu řešení. V této souvislosti je možné prověřit případnou úpravu znění podmínek využití ploch s rozdílným způsobem využití.“

Konečné vyhodnocení připomínky se vztahuje k výslednému řešení Návrhu nového ÚPmB: V rámci zpřesnění kap. 4.1 Dopravní infrastruktura a stanovení podmínek využití ploch v kap. 6.2. a kap. 6.3.3.10 závazné textové části je umožněno umístění pěší a cyklistické infrastruktury ve všech plochách s rozdílným způsobem využití, přičemž v plochách dopravní infrastruktury D je jejich umístění přípustné i jako hlavní využití.

Tímto je požadavek zohledněn.

Další jednotlivě uvedené požadavky jsou nad rámec podrobnosti zpracování územního plánu a níže uvádíme:

Ke stanovení podmínky povinné segregace pěší a cyklistické dopravy podél sběrných komunikací a zahájení výstavby až po dobudování propojení lokality se všemi sousedními městskými částmi samostatnými stezkami a chodníky uvádíme, že je tímto již předjímano konkrétní technické řešení vlastní realizace, aniž by byla ve všech skutečnostech známa reálná možnost v území, a ne vždy je možné z hlediska různých omezení a limitů tyto podmínky naplnit. Současně jakýkoliv záměr musí splňovat platné právní předpisy a normy.

V rámci územního plánu jsou vytvářeny územní podmínky pro možnost vedení v rámci ploch nebo koridorů. To, jakým způsobem bude možné uliční prostor uspořádat, případně propojení trasovat je předmětem dalších podrobnějších stupňů projektové dokumentace a podmínek vlastníka komunikace. Podrobnost měřítka zpracování výkresu 2.2 Souhrnný výkres dopravy neumožňuje grafické zobrazení požadavku zobrazení oddělených koridorů cyklistických a pěších tras.

Z tohoto důvodu nelze této podmínce z hlediska podrobnosti zpracování územně plánovací dokumentace vyhovět.

Z hlediska požadavku na zakreslení dalších cyklotras uvádíme, že v rámci cyklistické dopravy byl zvolen obecnější přístup.

Ve výkresu 2.2. Souhrnný výkres dopravy jsou vyznačeny „vybrané samostatné cyklotrasy“, kterými jsou zpřesněny záměry ze Zásad územního rozvoje Jihomoravského kraje. Ve výkresu odůvodnění O.6 Cyklistická doprava – schéma jsou k výše uvedenému jevu navíc vyznačeny



„vybrané pouliční cyklotrasy“, které naznačují možná vybraná propojení území města, která však již nejsou závazná a je možné je operativně upravovat nebo dále doplňovat.

Grafické předurčení cyklotras by se v rámci přípravy záměrů mohlo ukázat jako omezující v případě potřeby úpravy vedení trasy; odlišné řešení by mohlo vést ke změně územního plánu a tím neúměrnému prodloužení přípravy záměrů.

Z dlouhodobých zkušeností se toto ukázalo jako nevhodné a z tohoto důvodu bylo přistoupeno k vymezení koridorů zajišťujících návaznost na koridory dle textové části nadřazené územně plánovací dokumentace (Zásad územního rozvoje Jihomoravského kraje), které jsou územním plánem zpřesněny. Všem ostatním trasám je obecně umožněno jejich umístění ve všech plochách s rozdílným způsobem využití v rámci obecných podmínek využití území. Z tohoto důvodu nelze požadavku vyhovět.

Z hlediska požadavku vymezení „páteřních“ cyklistických stezek jako veřejně prospěšné stavby je nutno uvést, že nám v současné době není znám komplexní průběh všech cyklotras a cyklostezek na správním území města a z tohoto důvodu není možné vymezit přesný průmět všech záměrů. Současně byl z hlediska přípravy zvolen obecnější přístup, aby jakýkoliv nový záměr nevyžadoval změnu územního plánu. Z tohoto důvodu nelze požadavku vyhovět.

Pokud se jedná o požadavek na vybudování kapacitních míst a zařízení k bezpečnému odkládání kol u „klíčových železničních stanic a konečných tramvají“ či parkoviště pro kola, jedná se o záměry nad podrobnost územního plánu, jejich umístění je obecně přípustné v rámci doplňujícího nebo souvisejícího využití ve všech plochách s rozdílným způsobem využití a není nutné pro ně předjímat umístění a vymezení, potažmo vymezovat plochu jako veřejně prospěšnou stavbu. Pokud není znám konkrétní projekt, nelze s přesností stanovit dotčené pozemky, a tedy i vymezit jako veřejně prospěšné stavby. Z tohoto důvodu nelze požadavku vyhovět.

#### **Připomínka č.4**

##### **Vyhodnocení připomínky:**

- Zastoupení zeleně v různých typech ploch

Zastoupení zeleně v plochách s rozdílným způsobem využití je v návrhu nového ÚPmB řešeno stanovením povinného minimálního plošného zastoupení zeleně na rostlém terénu v plochách bydlení, v plochách smíšených obytných, v plochách rekreace, a v plochách zahrádek pro disponibilní pozemky stavebního záměru a pro plochu současně (od podmínky splnit zastoupení současně i pro funkční plochu bude upuštěno).

Pořizovatel bude také požadovat stanovit toto zastoupení v podmínkách využití území i pro plochu komerční vybavenosti - W. V případě ploch výroby a skladování (P) a lehké výroby (E) bude požadavek na minimální zastoupení zeleně doplněn do karet rozvojových lokalit těchto ploch.

Vámi navrhované řešení koeficientů zeleně se nejeví účelné z následujících důvodů:

Územní plán má stanovit základní koncepci rozvoje území obce, ochranu jeho hodnot, jeho plošného a prostorového uspořádání (tj. urbanistickou koncepci), uspořádání krajiny a koncepci veřejné infrastruktury, vymezit zastavěné území, plochy a koridory, zejména zastavitelné plochy a plochy přestavby, veřejně prospěšné stavby a veřejně prospěšná opatření a územní rezervy. A stanovit podmínky pro využívání těchto ploch a koridorů. Posláním územních plánů je stanovit pravidla udržitelného rozvoje a využívání území, nikoliv regulace jednotlivých pozemků. Územní plán nesmí obsahovat podrobnosti náležejícím svým obsahem regulačnímu plánu nebo územním rozhodnutím. Lze pořídit územní plán s těmito regulačními prvky, ale tato skutečnost musí být v rozhodnutí zastupitelstva o pořízení nebo zadání územního plánu výslovně uvedena.

Regulace v podrobnosti na jednotlivé druhy vegetačních prvků, kultivar, či materiálové provedení povrchů jednotlivých vegetačních prvků není v podrobnosti, která náleží územnímu plánu. Problematické se jeví aplikování tohoto principu v praxi, při posuzování záměru při vydání závazného stanoviska orgánu územního plánování a také následný monitoring těchto podmínek.

Návrh nového územního plánu navrhuje odlišnou koncepci, která však také stanovuje podíl nezastavěné plochy ve vztahu k celkové ploše pozemku, rostlého terénu umožňující vsak

dešťové vody. Minimální plošné zastoupení zeleně na terénu není nutné dodržet pouze v odůvodněných případech.

Pořizovatel však udělí pokyn problematiku stanovení minimálního plošného zastoupení zeleně prověřit a upravit.

- Ochrana zeleně v jiných plochách s RZV

Z důvodů zvoleného měřítko výkresů a podrobnosti Územního plánu byla stanovena minimální velikost plochy RZV na 0,5 ha (5 000 m<sup>2</sup>) a v níže definovaných případech na 0,2 ha (2 000 m<sup>2</sup>) v souladu s ustanovením § 3 odst. 1 vyhlášky č. 501/2006 Sb. Ve výjimečných případech, pokud si to vymezení a koncepce Územního plánu vyžaduje, jsou zobrazované plochy RZV menší. Takto zvolená velikost ploch RZV vychází z principu koncepce a měřítko výkresů, kde kresba nemůže zachycovat nepřiměřený detail. Pokud existují pozemky stejného účelu využití, ale tvoří plochu podměrečnou, tj. menší než 0,5 ha, jsou zpravidla agregovány do jiných ploch RZV s jiným využitím. Tato skutečnost vychází také z projednaného konceptu územního plánu. V textové části odůvodnění je uvedeno, že plochami, které jsou vymezované ve velikosti 0,2-0,5 ha jsou plochy městské a krajinné zeleně, zvláště pak pro plochy městské zeleně uvedené ve Vyhlášce o zeleni města Brna (Nejvýznamnější plochy městské zeleně).

Pořizovatel je názoru, že vzhledem k výše uvedenému je agregovaná zeleň v rámci jiných ploch nedostatečně chráněna ve vztahu k umístování záměrů, udělí tedy pokyn doplnit obecný regulativ, který tuto skutečnost ošetří. Dále jsou uděleny pokyny na základě připomínek a námitek k návrhu ÚPmB konkrétní plochy zeleně z aktuálně platného ÚPmB vymezit, pokud budou graficky čitelné v měřítku hlavního výkresu.

- Vymezení ploch přírodních

Hlavní výkres návrhu nového územního plánu obsahuje grafické vyznačení prvků systému ÚSES (biokoridory a biocentra) a současně také vymezené plochy přírodní (plochy lesní a plochy krajinné zeleně).

Zvláště chráněná území, Evropsky významné lokality a registrované významné krajinné prvky jsou pro potřeby územního plánování obsaženy jako limit využití území (od poskytovatelů údajů) v územně analytických podkladech. Jejich přímá ochrana vyplývá z jiné legislativy, především zákona č. 114/1992 Sb. o ochraně přírody a krajiny. Nebudou tedy závazně vymezeny v hlavním výkrese, ale obsaženy jsou ve výkrese koordinačním (M1:10 000, grafická část odůvodnění).

- Předepsání izolační zeleně

V dokumentu Vyhodnocení vlivu na udržitelný rozvoj území je v kapitole A.VII.12 Kumulativní a synergické vlivy uvedeno:

V této souvislosti nebylo identifikováno synergické resp. kumulativní spolupůsobení vymezených rozvojových zón s územním soustředěním ploch výroby vůči plochám bydlení v souvisejícím území z důvodů vhodného zasazení ploch průmyslu v jednotlivých případech z hlediska vzdáleností k chráněným objektům, možnostem dopravního napojení ploch výroby a vhodného členění funkcí v území umožňujícího odclonění rezidenčních zón od zón výrobních plochami s možnostmi umístění jiné než rezidenční zástavby např. plochy smíšené, veřejná prostranství, izolační zeleň nebo občanská vybavenost. Zároveň návrh ÚP stanovuje regulativy využití ploch průmyslové výroby a lehké výroby tak, aby tyto nepredisponovaly negativní vliv působící na vlastní vymezenou plochu. Umístované záměry je třeba prověřit jednotlivě v rámci navazujících fází projektové přípravy.

Pořizovatel doporučí řešit problematiku izolační zeleně na rozhraní případných možných konfliktních hranicích ploch v rámci jednotlivých karet rozvojových lokalit a zpracovat následující cílená opatření:

Při zastavování ploch výroby v návaznosti na volnou krajinu je třeba dbát na vhodné zapojení ploch do krajiny prostřednictvím pásů izolační zeleně na rozhraní zastavitelného území a volné krajiny.

- Modrozelená infrastruktura

Všechna vedení technické infrastruktury a prvků modrozelené infrastruktury jako součást veřejně prospěšné infrastruktury jsou z hlediska jejich prostorové koordinace rovnocenná. Tomuto požadavku tedy nelze vyhovět. V kapitole 4.2 Technická infrastruktura (závazné textové části) je uvedeno, že v zastavěném území města se síť technické infrastruktury

*zpravidla umísťují do společných tras nebo do souběhu se stávajícími trasami technické a dopravní infrastruktury. Ve veřejných prostranstvích je nutné koordinovat všechny prvky zde umísťované. Důležitým hlediskem při posuzování priorit jednotlivých součástí veřejných prostranství při jejich koordinaci je celkový pohled na provoz a fungování města. Při návrhu tras technické infrastruktury je důležité sdružování sítí do koridorů a jejich účelné prostorové uspořádání.*

*Pro všechny navržené trasy technické infrastruktury je závazné jejich směrové vedení. Upřesnění tras, polohy objektů a zařízení, určení místa napojení, způsobu technického provedení a vedení přípojných tras bude provedeno při zpracování podrobnější územně plánovací nebo projektové dokumentace, a to za podmínek obecně závazných právních předpisů.*



MAGISTRÁT MĚSTA BRNA  
 ODBOR ÚZEMNÍHO PLÁNOVÁNÍ  
 A ROZVOJE



mmb1es773932a7

MAGISTRÁT MĚSTA BRNA

Odbor územního plánování

Došlo: 26-06-2020

Č.j. MMB: 0265538

Příl.: .....

## PODÁNÍ K NÁVRHU

### Návrh Územního plánu města Brna

<b>Podatel</b>	
<b>Typ subjektu:</b>	Fyzická osoba
<b>Příjmení, jméno:</b>	
<b>Adresa / sídlo:</b>	
<b>Kontakt:</b>	
<b>Email:</b>	
<b>Telefon:</b>	

<b>Přípomínka</b>	<p><b>Podpora pěší a cyklo dopravy</b></p> <p>ÚPmB nevyužívá dostatečně možnosti usnadnění výstavby cyklistické infrastruktury, a to mj. tím, že by požadoval napojení rozvojových lokalit na síť komunikací pro nemotorovou dopravu, klíčové cyklostezky vymezil jako veřejně prospěšné stavby či definoval místa a zařízení k bezpečnému parkování kol na klíčových přestupních uzlech.</p> <p>Navrhují proto, aby:</p> <ul style="list-style-type: none"> <li>• hlavním využitím ploch dopravní infrastruktury (D) bylo i využití pro pěší a cyklistickou dopravu,</li> <li>• povinnou součástí navrhovaných pozemních komunikací definovaných jako sběrné byly stavebně oddělené koridory zvláště pro cyklistickou dopravu a pěší dopravu,</li> <li>• všechny lokality s počtem reálných nebo očekávaných uživatelů nad 1.500 osob obsahovaly v kartě lokality podmínku stanovující, že výstavbu v lokalitě je možné zahájit až po vybudování dopravního propojení lokality se všemi sousedícími městskými částmi samostatnými cyklostezkami a chodníky, a to stavebně oddělenými od motorové dopravy a vedenými ve směrově i výškově nejpřímější stopě,</li> <li>• grafická část ÚPmB 2.2 Souhrnný výkres dopravy obsahovala také síť páteřních cyklostezek (zejména těch sloužících k propojení jednotlivých městských částí s centrem města nebo jednotlivých městských částí mezi sebou), nikoliv pouze cyklotrasy,</li> <li>• páteřní cyklostezky tam, kde jejich realizaci brání chybějící veřejný pozemek, byly vymezeny jako veřejně prospěšné stavby,</li> <li>• u klíčových železničních stanic a konečných tramvaje (například žel. stanice a zastávky Brno hl.n., Slatina, Chrlice, Starý Lískovec, Řečkovice a Královo Pole, konečné tramvaje Obřany, Líšeň - Holzova, Kamechy, Bosonohy, Přízřenice) byla stanovena podmínka vybudování kapacitních míst a zařízení k bezpečnému odkládání jízdních kol (bike and ride) a tam, kde jejich realizaci brání chybějící veřejný pozemek, byly vymezeny jako veřejně prospěšné stavby.</li> </ul>
<b>Přípomínka</b>	<p><b>Hospodaření s dešťovou vodou</b></p> <p>Vsakováním dešťové vody všude tam, kde to je možné, můžeme docílit zdravějšího vodního režimu a zmenšení efektu tepelného ostrova.</p> <p>Navrhují proto, aby:</p> <ul style="list-style-type: none"> <li>• do obecných zásad odkanalizování bylo doplněno, že veškeré zastavitelné plochy a plochy přestaveb budou odkanalizovány oddílným systémem kanalizace a bude na nich důsledně vyžadováno hospodaření se srážkovými vodami následovně: srážkové vody budou buď zadržovány s následným sekundárním využitím nebo vsakovány na vlastním pozemku stavby nebo v jejím okolí; pouze pokud to podloží prokazatelně neumožňuje, mohou být dešťové vody vypouštěny do vodoteče nebo dešťové kanalizace, přičemž v těchto případech budou před vypouštěním brzděny v retenčních nádržích. Srážkové vody z veškerých zpevněných ploch veřejných prostranství budou vsakovány, pouze pokud to podloží prokazatelně neumožňuje, mohou být vypouštěny do vodoteče nebo dešťové kanalizace, přičemž v těchto případech budou před vypouštěním brzděny v retenčních nádržích.</li> </ul>



## Připomínka

### Ochrana zeleně

Návrh ÚPmB vágně a nedostatečně stanovuje zastoupení zeleně v různých funkčních typech ploch. Také oslabuje ochranu malých, ale významných ploch zeleně ve stabilizovaných plochách tím, že je absorbuje do jiných funkčních typů ploch. Návrh ÚPmB nezajišťuje dostatečnou ochranu přírodně cenných území, ani dostatečné vytváření prostoru pro zeleň v nové zástavbě, a to včetně ochrany nových ploch k bydlení před zátěží ze sousedních ploch výroby a skladování.

Navrhují proto, aby:

- územní plán definoval koeficient zeleně (KZ), a to následovně:

Koeficient zeleně (KZ) udává poměr nezpevněné plochy osázené vegetací a umožňující vsakování dešťové vody na terénu vůči ploše pozemku. KZ je závazný jak pro disponibilní pozemek pro stavební záměr, tak pro celou jednotlivou funkční plochu. Do koeficientu lze jako nezpevněnou plochu osázenou vegetací náhradním způsobem započítat:

- $\frac{1}{3}$  plochy osazených a funkčních vegetačních střech o mocnosti souvrství do 0,3 m,
- $\frac{1}{2}$  plochy osazených a funkčních vegetačních střech o mocnosti souvrství nad 0,3 m,
- 80 % plochy osazených a funkčních vegetačních střech o mocnosti souvrství nad 1 m,
- plochu povrchu umožňujícího plnohodnotné vsakování okolo vzrostlých stromů ve zpevněných plochách (mříž, půda, půda s mulčem; nikoli dlažba atp.),
- 5 m<sup>2</sup> za každý strom ve zpevněné ploše s malou korunou (druh/kultivar s celkovou výškou do 8 m v dospělosti) a dostatečným objemem prokořenitelného prostoru,
- 20 m<sup>2</sup> za každý strom ve zpevněné ploše se střední korunou (druh/kultivar s celkovou výškou do 15 m v dospělosti) a dostatečným objemem prokořenitelného prostoru,
- 40 m<sup>2</sup> za každý strom ve zpevněné ploše s velkou korunou (druh/kultivar s celkovou výškou nad 15 m v dospělosti) a dostatečným objemem prokořenitelného prostoru,
- 5 m<sup>2</sup> za každý běžný metr fasád upravených a využitých pro pnutí popínavých dřevin nebo treláží či pergol na ozeleněných střeších při zajištění dostatečného prokořenitelného prostoru pro dané dřeviny.

Náhradním způsobem je možné započtením nahradit pouze:

- $\frac{1}{4}$  požadované plochy KZ v případě samostatně stojících rodinných domů,
- $\frac{1}{2}$  požadované plochy KZ u ostatních staveb,
- celou požadovanou plochu pouze výjimečně ve stávající kompaktní blokové zástavbě ve stabilizovaných plochách tam, kde jiným způsobem prokazatelně není možné dosáhnout existujícího urbanistického charakteru (např. v zástavbě nároží bloků a v případě nerovnoměrné parcelace)

- koeficient zeleně byl pro jednotlivé struktury zástavby stanoven následovně:

- kompaktní: 0,3 pro stabilizované plochy a 0,5 pro zastavitelné plochy
- volná: 0,6
- rezidenční nízkopodlažní: 0,5
- areálová: 0,4
- omezená: 0,8
- plochy bez zástavby: 0,9

- plochy nad 2 000 m<sup>2</sup>, které byly definovány územním plánem z r. 1994 jako plochy zeleně (ZP či ZO) a které jsou v Návrhu ÚPmB součástí jiných typů ploch, byly vymezeny jako samostatné plochy městské zeleně (Z); jedná se např. o plochy kolem Komenského nám. (Červeného kostela), alej na tř. Jaroše, vnitroblok u mateřské školy Chodská 15 a desítky dalších zelených pláček, parčíků či vnitrobloků,

- byly v hlavním výkresu vymezeny plochy přírodní se způsobem využití podle § 16 vyhlášky č. 501/2006 Sb., o obecných požadavcích na využívání území, zejména biocentra, zvláště chráněná území, evropsky významné lokality a registrované významné krajinné prvky, a tím byla zajištěna jejich ochrana,

- v kartách lokalit, kde sousedí plochy pro výrobu (E - plochy lehké výroby, P - plochy výroby a skladování) a plochy pro bydlení (B - plochy bydlení, C - plochy smíšené obytné), byla doplněna podmínka předchozí či souběžné realizace pásu izolační zeleně (vzrostlé zeleně o pásu šířky min. 10 m nebo rozloze min. 20 % rozlohy plochy výroby) podél sousedících hranic těchto ploch,

- v obecných zásadách technické infrastruktury bylo stanoveno, že při návrhu tras technické infrastruktury budou sítě sdružovány do koridorů pro dosažení účelného prostorového uspořádání a vytvoření prostoru pro realizaci modrozelené infrastruktury v uličním profilu; a dále, že v územích, která nejsou v současné době plynofikována, mají ostatní vedení a prvky modrozelené infrastruktury prioritu před budováním nového nízkotlakého rozvodu plynu.

4

4

5

5

Připomínka	<p><b>Veřejný prostor</b></p> <p>V zájmu zvýšení využitelnosti veřejných prostranství pro pěší, cyklisty i zeleň by měl ÚPmB u novostaveb stanovit povinnost umístění odstavných stání mimo veřejná prostranství (tj. stání pro odstavení vozidla v době, kdy se nepoužívá). V oblastech s dobrou dostupností veřejnou dopravou je pak potřeba přizpůsobit minimální počet odstavných a parkovacích stání.</p> <p>Navrhuji proto, aby v kap. 4.1 Dopravní infrastruktura bylo stanoveno, že:</p> <ul style="list-style-type: none"> <li>• odstavná stání se v zastavitelných plochách a v případě novostaveb ve stabilizovaných plochách zřizují mimo veřejná prostranství a s výjimkou rodinných domů v podzemních podlažích budov,</li> <li>• v místech dobré dostupnosti kolejové dopravy pěší docházkou (ve vzdálenosti do 150 metrů) se součinitel vlivu stupně automobilizace redukuje na poloviční hodnotu součinitele příslušného pásma.</li> </ul>
------------	---

V ..... dne .....	Podpis
Vyplněný formulář zašlete na níže uvedenou adresu: <b>Magistrát města Brna, Odbor územního plánování a rozvoje, Kounicova 67, 601 67 Brno</b>	



## **MMB/0265538/2020**

### **Připomínka č.2**

#### **Vyhodnocení připomínky:**

*V rámci podání je uveden názor podatele, že návrh ÚPmB nevyužívá dostatečně možnosti usnadnění výstavby cyklistické infrastruktury, požaduje vymezení „klíčových cyklostezek“ jako veřejně prospěšné stavby a definoval místa pro bezpečné parkování kol na „klíčových přestupních uzlech“.*

*Úkolem územního plánu je vytvářet územní podmínky pro možnost umístění záměrů, nikoliv zajistit „bezproblémovou“ realizaci všech záměrů a znát podrobné technické provedení jednotlivých úseků. Obecně územní plán stanovuje základní koncepci rozvoje území obce, ochrany jeho hodnot, jeho plošného a prostorového uspořádání, uspořádání krajiny a koncepci veřejné infrastruktury a stanovuje podmínky pro využití území. Nový Územní plán města Brna (ÚPmB) pracuje s méně podrobným měřítkem hlavního výkresu 1:10 000, než tomu je u současného (1:5000).*

*K požadavku na zařazení cyklistické dopravy do hlavního využití ploch dopravní infrastruktury uvádíme:*

*Pro dokladování transparentnosti procesu vyhodnocení podání je uvedeno také mezitímní vyhodnocení připomínky z r. 2020:*

*Požadavku nebylo v roce 2020 vyhověno, protože: „V rámci stanovení podmínek využití ploch v kap. 6.2. a kap. 6.3.3.10 závazné textové části je umožněno umístění cyklistické infrastruktury ve všech plochách s rozdílným způsobem využití, přičemž v plochách dopravní infrastruktury D je jejich umístění přípustné.*

*Požadavek na zařazení pěší a cyklistické dopravy do hlavního využití ploch dopravní infrastruktury D, jehož součástí jsou především komunikace vyššího dopravního významu tvořící páteř základního komunikačního systému, neodpovídá charakteru a způsobu vymezení ploch s rozdílným způsobem využití. Toto je primárně umožněno v plochách veřejných prostranství, které slouží obsluze ploch dopravní a technickou infrastrukturou za současného umožnění průchodu a pohybu obyvatel, tedy v rámci této plochy s rozdílným způsobem využití je cyklistická infrastruktura součástí hlavního využití.*

*Jelikož však v rámci stanoviska dotčeného orgánu byla uplatněna podmínka k vedení cyklistické dopravy v souběhu s komunikacemi, bude v této souvislosti zpřesněna a doplněna výroková část i odůvodnění návrhu řešení. V této souvislosti je možné prověřit případnou úpravu znění podmínek využití ploch s rozdílným způsobem využití.“*

*Konečné vyhodnocení připomínky se vztahuje k výslednému řešení Návrhu nového ÚPmB:*

*V rámci zpřesnění kap. 4.1 Dopravní infrastruktura a stanovení podmínek využití ploch v kap. 6.2. a kap. 6.3.3.10 závazné textové části je umožněno umístění pěší a cyklistické infrastruktury ve všech plochách s rozdílným způsobem využití, přičemž v plochách dopravní infrastruktury D je jejich umístění přípustné i jako hlavní využití.*

*Tímto je požadavek zohledněn.*

*Další jednotlivě uvedené požadavky jsou nad rámec podrobnosti zpracování územního plánu a níže uvádíme:*

*Ke stanovení podmínky povinné segregace pěší a cyklistické dopravy podél sběrných komunikací a zahájení výstavby až po dobudování propojení lokality se všemi sousedícími městskými částmi samostatnými stezkami a chodníky uvádíme, že je tímto již předjímano konkrétní technické řešení vlastní realizace, aniž by byla ve všech skutečnostech známa reálná možnost v území, a ne vždy je možné z hlediska různých omezení a limitů tyto podmínky naplnit. Současně jakýkoliv záměr musí splňovat platné právní předpisy a normy.*

*V rámci územního plánu jsou vytvářeny územní podmínky pro možnost vedení v rámci ploch nebo koridorů. To, jakým způsobem bude možné uliční prostor uspořádat, případně propojení trasovat je předmětem dalších podrobnějších stupňů projektové dokumentace a podmínek vlastníka komunikace. Podrobnost měřítko zpracování výkresu 2.2 Souhrnný výkres dopravy*

neumožňuje grafické zobrazení požadavku zobrazení oddělených koridorů cyklistických a pěších tras.

Z tohoto důvodu nelze této podmínce z hlediska podrobnosti zpracování územně plánovací dokumentace vyhovět.

Z hlediska požadavku na zakreslení dalších cyklotras uvádíme, že v rámci cyklistické dopravy byl zvolen obecnější přístup.

Ve výkresu 2.2. Souhrnný výkres dopravy jsou vyznačeny „vybrané samostatné cyklotrasy“, kterými jsou zpřesněny záměry ze Zásad územního rozvoje Jihomoravského kraje. Ve výkresu odůvodnění O.6 Cyklistická doprava – schéma jsou k výše uvedenému jevu navíc vyznačeny „vybrané pouliční cyklotrasy“, které naznačují možná vybraná propojení území města, která však již nejsou závazná a je možné je operativně upravovat nebo dále doplňovat.

Grafické předurčení cyklotras by se v rámci přípravy záměrů mohlo ukázat jako omezující v případě potřeby úpravy vedení trasy; odlišné řešení by mohlo vést ke změně územního plánu a tím neúměrnému prodloužení přípravy záměrů.

Z dlouhodobých zkušeností se toto ukázalo jako nevhodné a z tohoto důvodu bylo přistoupeno k vymezení koridorů zajišťujících návaznost na koridory dle textové části nadřazené územně plánovací dokumentace (Zásad územního rozvoje Jihomoravského kraje), které jsou územním plánem zpřesněny. Všem ostatním trasám je obecně umožněno jejich umístění ve všech plochách s rozdílným způsobem využití v rámci obecných podmínek využití území. Z tohoto důvodu nelze požadavku vyhovět.

Z hlediska požadavku vymezení „páteřních“ cyklistických stezek jako veřejně prospěšné stavby je nutno uvést, že nám v současné době není znám komplexní průběh všech cyklotras a cyklostezek na správním území města a z tohoto důvodu není možné vymezit přesný průřez všech záměrů. Současně byl z hlediska přípravy zvolen obecnější přístup, aby jakýkoliv nový záměr nevyžadoval změnu územního plánu. Z tohoto důvodu nelze požadavku vyhovět.

Pokud se jedná o požadavek na vybudování kapacitních míst a zařízení k bezpečnému odkládání kol u „klíčových železničních stanic a konečných tramvají“ či parkoviště pro kola, jedná se o záměry nad podrobnost územního plánu, jejich umístění je obecně přípustné v rámci doplňujícího nebo souvisejícího využití ve všech plochách s rozdílným způsobem využití a není nutné pro ně předjímat umístění a vymezení, potažmo vymezovat plochu jako veřejně prospěšnou stavbu. Pokud není znám konkrétní projekt, nelze s přesností stanovit dotčené pozemky, a tedy i vymezit jako veřejně prospěšné stavby. Z tohoto důvodu nelze požadavku vyhovět.

### **Připomínka č.3**

#### **Vyhodnocení připomínky:**

V závazné části ÚPmB je uvedeno, že veškeré zastavitelné plochy a plochy přestaveb budou odkanalizovány oddílným systémem kanalizace a bude na nich důsledně vyžadováno hospodaření se srážkovými vodami. Tento požadavek již ukládá v současné době platná legislativa - zákon o vodách (254/2001 Sb.) a vyhl. 501/2006 Sb. (§ 20, odst. 5c). Dále je kladen důraz na tzv. modrozelenou infrastrukturu, která má zlepšit i mikroklimatické podmínky ve městě.

### **Připomínka č.4**

#### **Vyhodnocení připomínky:**

- Zastoupení zeleně v různých typech ploch

Zastoupení zeleně v plochách s rozdílným způsobem využití je v návrhu nového ÚPmB řešeno stanovením povinného minimálního plošného zastoupení zeleně na rostlém terénu v plochách bydlení, v plochách smíšených obytných, v plochách rekreace, a v plochách zahrádek pro disponibilní pozemky stavebního záměru a pro plochu současně (od podmínky splnit zastoupení současně i pro funkční plochu bude upuštěno).

Pořizovatel bude také požadovat stanovit toto zastoupení v podmínkách využití území i pro plochu komerční vybavenosti - W. V případě ploch výroby a skladování (P) a lehké výroby (E)

bude požadavek na minimální zastoupení zeleně doplněn do karet rozvojových lokalit těchto ploch.

Vámi navrhované řešení koeficientů zeleně se nejeví účelné z následujících důvodů:

Územní plán má stanovit základní koncepci rozvoje území obce, ochranu jeho hodnot, jeho plošného a prostorového uspořádání (tj. urbanistickou koncepci), uspořádání krajiny a koncepci veřejné infrastruktury, vymežit zastavěné území, plochy a koridory, zejména zastavitelné plochy a plochy přestavby, veřejně prospěšné stavby a veřejně prospěšná opatření a územní rezervy. A stanovit podmínky pro využívání těchto ploch a koridorů. Posláním územních plánů je stanovit pravidla udržitelného rozvoje a využívání území, nikoliv regulace jednotlivých pozemků. Územní plán nesmí obsahovat podrobnosti náležejícím svým obsahem regulačnímu plánu nebo územním rozhodnutím. Lze pořídit územní plán s těmito regulačními prvky, ale tato skutečnost musí být v rozhodnutí zastupitelstva o pořízení nebo zadání územního plánu výslovně uvedena.

Regulace v podrobnosti na jednotlivé druhy vegetačních prvků, kultivar, či materiálové provedení povrchů jednotlivých vegetačních prvků není v podrobnosti, která náleží územnímu plánu. Problematické se jeví aplikování tohoto principu v praxi, při posuzování záměru při vydání závazného stanoviska orgánu územního plánování a také následný monitoring těchto podmínek.

Návrh nového územního plánu navrhuje odlišnou koncepci, která však také stanovuje podíl nezastavěné plochy ve vztahu k celkové ploše pozemku, rostlého terénu umožňující vsak dešťové vody. Minimální plošné zastoupení zeleně na terénu není nutné dodržet pouze v odůvodněných případech.

Pořizovatel však udělí pokyn problematiku stanovení minimálního plošného zastoupení zeleně prověřit a upravit.

- Ochrana zeleně v jiných plochách s RZV

Z důvodů zvoleného měřítka výkresů a podrobnosti Územního plánu byla stanovena minimální velikost plochy RZV na 0,5 ha (5 000 m<sup>2</sup>) a v níže definovaných případech na 0,2 ha (2 000 m<sup>2</sup>) v souladu s ustanovením § 3 odst. 1 vyhlášky č. 501/2006 Sb. Ve výjimečných případech, pokud si to vymezení a koncepce Územního plánu vyžaduje, jsou zobrazované plochy RZV menší. Takto zvolená velikost ploch RZV vychází z principu koncepce a měřítka výkresů, kde kresba nemůže zachycovat nepřiměřený detail. Pokud existují pozemky stejného účelu využití, ale tvoří plochu podměrečnou, tj. menší než 0,5 ha, jsou zpravidla agregovány do jiných ploch RZV s jiným využitím. Tato skutečnost vychází také z projednaného konceptu územního plánu. V textové části odůvodnění je uvedeno, že plochami, které jsou vymezované ve velikosti 0,2-0,5 ha jsou plochy městské a krajinné zeleně, zvláště pak pro plochy městské zeleně uvedené ve Vyhlášce o zeleni města Brna (Nejvýznamnější plochy městské zeleně).

Pořizovatel je názoru, že vzhledem k výše uvedenému je agregovaná zeleň v rámci jiných ploch nedostatečně chráněna ve vztahu k umístování záměrů, udělí tedy pokyn doplnit obecný regulativ, který tuto skutečnost ošetří. Dále jsou uděleny pokyny na základě připomínek a námitek k návrhu ÚPmB konkrétní plochy zeleně z aktuálně platného ÚPmB vymežit, pokud budou graficky čitelné v měřítku hlavního výkresu.

- Vymezení ploch přírodních

Hlavní výkres návrhu nového územního plánu obsahuje grafické vyznačení prvků systému ÚSES (biokoridory a biocentra) a současně také vymezené plochy přírodní (plochy lesní a plochy krajinné zeleně).

Zvláště chráněná území, Evropsky významné lokality a registrované významné krajinné prvky jsou pro potřeby územního plánování obsaženy jako limit využití území (od poskytovatelů údajů) v územně analytických podkladech. Jejich přímá ochrana vyplývá z jiné legislativy, především zákona č. 114/1992 Sb. o ochraně přírody a krajiny. Nebudou tedy závazně vymezeny v hlavním výkrese, ale obsaženy jsou ve výkrese koordinačním (M1:10 000, grafická část odůvodnění).

- Předepsání izolační zeleně

V dokumentu Vyhodnocení vlivu na udržitelný rozvoj území je v kapitole A.VII.12 Kumulativní a synergické vlivy uvedeno:



*V této souvislosti nebylo identifikováno synergické resp. kumulativní spolupůsobení vymezených rozvojových zón s územním soustředěním ploch výroby vůči plochám bydlení v souvisejícím území z důvodů vhodného zasazení ploch průmyslu v jednotlivých případech z hlediska vzdáleností k chráněným objektům, možnostem dopravního napojení ploch výroby a vhodného členění funkcí v území umožňujícího odclonění rezidenčních zón od zón výrobních plochami s možnostmi umístění jiné než rezidenční zástavby např. plochy smíšené, veřejná prostranství, izolační zeleň nebo občanská vybavenost. Zároveň návrh ÚP stanovuje regulativy využití ploch průmyslové výroby a lehké výroby tak, aby tyto nepredisponovaly negativní vliv působící na vlastní vymezenou plochu. Umísťované záměry je třeba prověřit jednotlivě v rámci navazujících fází projektové přípravy.*

*Pořizovatel doporučí řešit problematiku izolační zeleně na rozhraní případných možných konfliktních hranicích ploch v rámci jednotlivých karet rozvojových lokalit a zapracovat následující cílená opatření:*

*Při zastavování ploch výroby v návaznosti na volnou krajinu je třeba dbát na vhodné zapojení ploch do krajiny prostřednictvím pásů izolační zeleně na rozhraní zastavitelného území a volné krajiny.*

*- Modrozelená infrastruktura*

*Všechna vedení technické infrastruktury a prvků modrozelené infrastruktury jako součást veřejně prospěšné infrastruktury jsou z hlediska jejich prostorové koordinace rovnocenná. Tomuto požadavku tedy nelze vyhovět. V kapitole 4.2 Technická infrastruktura (závazné textové části) je uvedeno, že v zastavěném území města se síť technické infrastruktury zpravidla umísťují do společných tras nebo do souběhu se stávajícími trasami technické a dopravní infrastruktury. Ve veřejných prostranstvích je nutné koordinovat všechny prvky zde umísťované. Důležitým hlediskem při posuzování priorit jednotlivých součástí veřejných prostranství při jejich koordinaci je celkový pohled na provoz a fungování města. Při návrhu tras technické infrastruktury je důležité sdružování sítí do koridorů a jejich účelné prostorové uspořádání.*

*Pro všechny navržené trasy technické infrastruktury je závazné jejich směrové vedení. Upřesnění tras, polohy objektů a zařízení, určení místa napojení, způsobu technického provedení a vedení přípojných tras bude provedeno při zpracování podrobnější územně plánovací nebo projektové dokumentace, a to za podmínek obecně závazných právních předpisů.*

## **Připomínka č.5**

### **Vyhodnocení připomínky:**

*Řešení dopravy v klidu v návrhu územního plánu vychází z příslušných právních předpisů (viz kap. 5.8.1.1. textové části odůvodnění). Vyhláška č. 501/2006 Sb., provádějící stavební zákon stanoví, že pro každou stavbu je nutno vybudovat parkovací a odstavná stání v počtu dle ČSN 73 6110, kap. 14.1). která stanoví vzorec, do něž jako významný (ovšem nikoli jediný) parametr vstupuje součinitel vlivu stupně automobilizace, přičemž tento má být dle ČSN 73 6110 převzat z územně plánovací dokumentace. Tento územní plán tedy cílový koeficient vlivu stupně automobilizace stanoví, a to rozdílně podle části města, kdy nižší hodnota (tedy nižší požadovaný minimální počet parkovacích a odstavných stání) je stanovena pro lokality uvnitř Velkého městského okruhu s nežádoucím zavlékáním vyššího počtu automobilů. Tři pásma uvnitř VMO jsou zvolena z potřeby odlišit zvláštní charakter historického jádra města a zmenšit rozdíl koeficientu na administrativně určené hranici. Hranice pásem jsou určeny dle možností významnou ulicí, resp. komunikací, v případě její absence zelenými plochami oddělovajícími části města. Zásadně hranice nevede plochami pro výstavbu budov, a to pro zamezení sporů při přesahu stavebního záměru do více pásem. Stávající ČSN 73 6110 stanoví, že ve výpočtu se jako nejmenší hodnota součinitel vlivu stupně automobilizace použije 1,0 (400 aut na 1000 obyvatel) – toto spodní omezení nelze s ohledem na aktuální trendy v náhledu na parkování považovat za dlouhodobě udržitelné a lze předpokládat, že bude v blízké době výrazně sníženo.*



mmb1es773932aa

3021

MAGISTRÁT MĚSTA BRNA Odbor územního plánování a rozvoje	
Došlo: 26-06-2020	0265541
C.j. MMB: .....	.....
Příl.: .....	.....

MAGISTRÁT MĚSTA BRNA  
ODBOR ÚZEMNÍHO PLÁNOVÁNÍ  
A ROZVOJE

## PODÁNÍ K NÁVRHU

### Návrh Územního plánu města Brna

<b>Podatel</b>	
<b>Typ subjektu:</b>	Fyzická osoba
<b>Příjmení, jméno:</b>	..... Datum narození: .....
<b>Adresa / sídlo:</b>	.....
<b>Kontakt:</b>	<b>Email:</b> ..... <b>Telefon:</b> .....

#### Přípomínka

#### Ochrana zeleně

Návrh ÚPmB vážně a nedostatečně stanovuje zastoupení zeleně v různých funkčních typech ploch. Také oslabuje ochranu malých, ale významných ploch zeleně ve stabilizovaných plochách tím, že je absorbuje do jiných funkčních typů ploch. Návrh ÚPmB nezajišťuje dostatečnou ochranu přírodně cenných území, ani dostatečné vytváření prostoru pro zeleň v nové zástavbě, a to včetně ochrany nových ploch k bydlení před zátěží ze sousedních ploch výroby a skladování.

Navrhuji proto, aby:

- územní plán definoval koeficient zeleně (KZ), a to následovně:

Koeficient zeleně (KZ) udává poměr nezpevněné plochy osázené vegetací a umožňující vsakování dešťové vody na terénu vůči ploše pozemku. KZ je závazný jak pro disponibilní pozemek pro stavební záměr, tak pro celou jednotlivou funkční plochu. Do koeficientu lze jako nezpevněnou plochu osázenou vegetací náhradním způsobem započítat:

- 1/3 plochy osazených a funkčních vegetačních střech o mocnosti souvrství do 0,3 m,
- 1/2 plochy osazených a funkčních vegetačních střech o mocnosti souvrství nad 0,3 m,
- 80 % plochy osazených a funkčních vegetačních střech o mocnosti souvrství nad 1 m,
- plochu povrchu umožňujícího plohodnotné vsakování okolo vzrostlých stromů ve zpevněných plochách (mříž, půda, půda s mulčem; nikoli dlažba atp.),

- 5 m<sup>2</sup> za každý strom ve zpevněné ploše s malou korunou (druh/kultivar s celkovou výškou do 8 m v dospělosti) a dostatečným objemem prokořenitelného prostoru,

- 20 m<sup>2</sup> za každý strom ve zpevněné ploše se střední korunou (druh/kultivar s celkovou výškou do 15 m v dospělosti) a dostatečným objemem prokořenitelného prostoru,

- 40 m<sup>2</sup> za každý strom ve zpevněné ploše s velkou korunou (druh/kultivar s celkovou výškou nad 15 m v dospělosti) a dostatečným objemem prokořenitelného prostoru,

- 5 m<sup>2</sup> za každý běžný metr fasád upravených a využitých pro pnutí popínavých dřevin nebo treláží či pergol na ozeleněných střechách při zajištění dostatečného prokořenitelného prostoru pro dané dřeviny.

Náhradním způsobem je možné započtením nahradit pouze:

- 1/4 požadované plochy KZ v případě samostatně stojících rodinných domů,

- 1/2 požadované plochy KZ u ostatních staveb,

- celou požadovanou plochu pouze výjimečně ve stávající kompaktní blokové zástavbě ve stabilizovaných plochách tam, kde jiným způsobem prokazatelně není možné dosáhnout existujícího urbanistického charakteru (např. v zástavbě nároží bloků a v případě nerovnoměrné parcelace)

- koeficient zeleně byl pro jednotlivé struktury zástavby stanoven následovně:

- kompaktní: 0,3 pro stabilizované plochy a 0,5 pro zastavitelné plochy

- volná: 0,6

- rezidenční nízkopodlažní: 0,5

- areálová: 0,4

- omezená: 0,8

- plochy bez zástavby: 0,9

- plochy nad 2 000 m<sup>2</sup>, které byly definovány územním plánem z r. 1994 jako plochy zeleně (ZP či ZO) a které jsou v Návrhu ÚPmB součástí jiných typů ploch, byly vymezeny jako samostatné plochy městské zeleně (Z); jedná se např. o plochy kolem Komenského nám. (Červeného kostela), alej na tř. Kpt. Jaroše, vnitroblok u mateřské školy Chodská 15 a desítky dalších zelených pláček, parčíků či vnitrobloků,

- byly v hlavním výkresu vymezeny plochy přírodní se způsobem využití podle § 16 vyhlášky č. 501/2006 Sb., o obecných požadavcích na využívání území, zejména biocentra, zvláště chráněná území, evropsky významné lokality a registrované významné krajinné prvky, a tím byla zajištěna jejich ochrana,

- v kartách lokalit, kde sousedí plochy pro výrobu (E - plochy lehké výroby, P - plochy výroby a skladování) a plochy pro bydlení (B - plochy bydlení, C - plochy smíšené obytné), byla doplněna podmínka předchozí či souběžné realizace pásu izolační zeleně (vzrostlé zeleně o pásu šířky min. 10 m nebo rozloze min. 20 % rozlohy plochy výroby) podél sousedících hranic těchto ploch,

- v obecných zásadách technické infrastruktury bylo stanoveno, že při návrhu tras technické infrastruktury budou sítě sdružovány do koridorů pro dosažení účelného prostorového uspořádání a vytvoření prostoru pro realizaci modrozelené infrastruktury v uličním profilu; a dále, že v územích, která nejsou v současné době plynofikována, mají ostatní vedení a prvky modrozelené infrastruktury prioritu před budováním nového nízkotlakého rozvodu plynu.

4

4

V ..... dne .....	Podpis
Vyplněný formulář zašlete na níže uvedenou adresu: <b>Magistrát města Brna, Odbor územního plánování a rozvoje, Kounicova 67, 601 67 Brno</b>	



## **MMB/0265541/2020**

### **Připomínka č.4**

#### **Vyhodnocení připomínky:**

- Zastoupení zeleně v různých typech ploch

Zastoupení zeleně v plochách s rozdílným způsobem využití je v návrhu nového ÚPmB řešeno stanovením povinného minimálního plošného zastoupení zeleně na rostlém terénu v plochách bydlení, v plochách smíšených obytných, v plochách rekreace, a v plochách zahrádek pro disponibilní pozemky stavebního záměru a pro plochu současně (od podmínky splnit zastoupení současně i pro funkční plochu bude upuštěno).

Pořizovatel bude také požadovat stanovit toto zastoupení v podmínkách využití území i pro plochu komerční vybavenosti - W. V případě ploch výroby a skladování (P) a lehké výroby (E) bude požadavek na minimální zastoupení zeleně doplněn do karet rozvojových lokalit těchto ploch.

Vámi navrhované řešení koeficientů zeleně se nejeví účelné z následujících důvodů:

Územní plán má stanovit základní koncepci rozvoje území obce, ochranu jeho hodnot, jeho plošného a prostorového uspořádání (tj. urbanistickou koncepci), uspořádání krajiny a koncepci veřejné infrastruktury, vymežit zastavěné území, plochy a koridory, zejména zastavitelné plochy a plochy přestavby, veřejně prospěšné stavby a veřejně prospěšná opatření a územní rezervy. A stanovit podmínky pro využívání těchto ploch a koridorů. Posláním územních plánů je stanovit pravidla udržitelného rozvoje a využívání území, nikoliv regulace jednotlivých pozemků. Územní plán nesmí obsahovat podrobnosti náležejícím svým obsahem regulačnímu plánu nebo územním rozhodnutím. Lze pořídit územní plán s těmito regulačními prvky, ale tato skutečnost musí být v rozhodnutí zastupitelstva o pořízení nebo zadání územního plánu výslovně uvedena.

Regulace v podrobnosti na jednotlivé druhy vegetačních prvků, kultivar, či materiálové provedení povrchů jednotlivých vegetačních prvků není v podrobnosti, která náleží územnímu plánu. Problematické se jeví aplikování tohoto principu v praxi, při posuzování záměru při vydání závazného stanoviska orgánu územního plánování a také následný monitoring těchto podmínek.

Návrh nového územního plánu navrhuje odlišnou koncepci, která však také stanovuje podíl nezastavěné plochy ve vztahu k celkové ploše pozemku, rostlého terénu umožňující vsak dešťové vody. Minimální plošné zastoupení zeleně na terénu není nutné dodržet pouze v odůvodněných případech.

Pořizovatel však udělí pokyn problematiku stanovení minimálního plošného zastoupení zeleně prověřit a upravit.

- Ochrana zeleně v jiných plochách s RZV

Z důvodů zvoleného měřítka výkresů a podrobnosti Územního plánu byla stanovena minimální velikost plochy RZV na 0,5 ha (5 000 m<sup>2</sup>) a v níže definovaných případech na 0,2 ha (2 000 m<sup>2</sup>) v souladu s ustanovením § 3 odst. 1 vyhlášky č. 501/2006 Sb. Ve výjimečných případech, pokud si to vymezení a koncepce Územního plánu vyžaduje, jsou zobrazované plochy RZV menší. Takto zvolená velikost ploch RZV vychází z principu koncepce a měřítka výkresů, kde kresba nemůže zachycovat nepřiměřený detail. Pokud existují pozemky stejného účelu využití, ale tvoří plochu podměrečnou, tj. menší než 0,5 ha, jsou zpravidla agregovány do jiných ploch RZV s jiným využitím. Tato skutečnost vychází také z projednaného konceptu územního plánu. V textové části odůvodnění je uvedeno, že plochami, které jsou vymezované ve velikosti 0,2-0,5 ha jsou plochy městské a krajinné zeleně, zvláště pak pro plochy městské zeleně uvedené ve Vyhlášce o zeleni města Brna (Nejvýznamnější plochy městské zeleně).

Pořizovatel je názoru, že vzhledem k výše uvedenému je agregovaná zeleň v rámci jiných ploch nedostatečně chráněna ve vztahu k umístování záměrů, udělí tedy pokyn doplnit obecný regulativ, který tuto skutečnost ošetří. Dále jsou uděleny pokyny na základě připomínek a námitek k návrhu ÚPmB konkrétní plochy zeleně z aktuálně platného ÚPmB vymežit, pokud budou graficky čitelné v měřítku hlavního výkresu.

*- Vymezení ploch přírodních*

*Hlavní výkres návrhu nového územního plánu obsahuje grafické vyznačení prvků systému ÚSES (biokoridory a biocentra) a současně také vymezené plochy přírodní (plochy lesní a plochy krajinné zeleně).*

*Zvláště chráněná území, Evropsky významné lokality a registrované významné krajinné prvky jsou pro potřeby územního plánování obsaženy jako limit využití území (od poskytovatelů údajů) v územně analytických podkladech. Jejich přímá ochrana vyplývá z jiné legislativy, především zákona č. 114/1992 Sb. o ochraně přírody a krajiny. Nebudou tedy závazně vymezeny v hlavním výkrese, ale obsaženy jsou ve výkrese koordinačním (M1:10 000, grafická část odůvodnění).*

*- Předepsání izolační zeleně*

*V dokumentu Vyhodnocení vlivu na udržitelný rozvoj území je v kapitole A.VII.12 Kumulativní a synergické vlivy uvedeno:*

*V této souvislosti nebylo identifikováno synergické resp. kumulativní spolupůsobení vymezených rozvojových zón s územním soustředěním ploch výroby vůči plochám bydlení v souvisejícím území z důvodů vhodného zasazení ploch průmyslu v jednotlivých případech z hlediska vzdáleností k chráněným objektům, možnostem dopravního napojení ploch výroby a vhodného členění funkcí v území umožňujícího odclonění rezidenčních zón od zón výrobních plochami s možnostmi umístění jiné než rezidenční zástavby např. plochy smíšené, veřejná prostranství, izolační zeleň nebo občanská vybavenost. Zároveň návrh ÚP stanovuje regulativy využití ploch průmyslové výroby a lehké výroby tak, aby tyto nepredisponovaly negativní vliv působící na vlastní vymezenou plochu. Umísťované záměry je třeba prověřit jednotlivě v rámci navazujících fází projektové přípravy.*

*Pořizovatel doporučí řešit problematiku izolační zeleně na rozhraní případných možných konfliktních hranicích ploch v rámci jednotlivých karet rozvojových lokalit a zpracovat následující cílená opatření:*

*Při zastavování ploch výroby v návaznosti na volnou krajinu je třeba dbát na vhodné zapojení ploch do krajiny prostřednictvím pásů izolační zeleně na rozhraní zastavitelného území a volné krajiny.*

*- Modrozelená infrastruktura*

*Všechna vedení technické infrastruktury a prvků modrozelené infrastruktury jako součást veřejně prospěšné infrastruktury jsou z hlediska jejich prostorové koordinace rovnocenná. Tomuto požadavku tedy nelze vyhovět. V kapitole 4.2 Technická infrastruktura (závazné textové části) je uvedeno, že v zastavěném území města se síť technické infrastruktury zpravidla umísťují do společných tras nebo do souběhu se stávajícími trasami technické a dopravní infrastruktury. Ve veřejných prostranstvích je nutné koordinovat všechny prvky zde umísťované. Důležitým hlediskem při posuzování priorit jednotlivých součástí veřejných prostranství při jejich koordinaci je celkový pohled na provoz a fungování města. Při návrhu tras technické infrastruktury je důležité sdružování sítí do koridorů a jejich účelné prostorové uspořádání.*

*Pro všechny navržené trasy technické infrastruktury je závazné jejich směrové vedení. Upřesnění tras, polohy objektů a zařízení, určení místa napojení, způsobu technického provedení a vedení přípojných tras bude provedeno při zpracování podrobnější územně plánovací nebo projektové dokumentace, a to za podmínek obecně závazných právních předpisů.*

2998

MAGISTRÁT MĚSTA BRNA  
 ODBOR ÚZEMNÍHO PLÁNOVÁNÍ  
 A ROZVOJE



mmb1es773932bf

MAGISTRÁT MĚSTA BRNA Odbor územního plánování a rozvoje
Došlo: 26 -06- 2020
Č.j. MMB: ...0265554...
Příl.:

### PODÁNÍ K NÁVRHU

Návrh Územního plánu města Brna

Podatel	
Typ subjektu:	Fyzická osoba
Příjmení, jméno:	[redacted] Datum narození: [redacted]
Adresa / sídlo:	[redacted]
Kontakt:	Email: [redacted] Telefon: [redacted]

1	<p><b>Připomínka</b></p> <p><b>Dostupné malé obchody</b>          Návrh ÚPmB obsahuje začlenění maloobchodu do většiny stavebních ploch, zároveň maloobchod nedostatečně reguluje a v rozporu s deklarovanou koncepcí nepodporuje rozptýlenou síť dobře dostupných maloobchodů jako součást města krátkých vzdáleností. Navrhují proto, aby:</p> <ul style="list-style-type: none"> <li>• využití pro maloobchod v plochách pro bydlení (B), smíšených obytných (C) a v plochách komerční vybavenosti (W) bylo omezeno prodejní plochou do 400 m<sup>2</sup> a počtem parkovacích stání do 10,</li> <li>• využití pro maloobchod v plochách smíšených obytných (C) a plochách komerční vybavenosti (W) bylo do 1.000 m<sup>2</sup> prodejní plochy a bylo podmíněno realizací v patrových objektech s polyfunkčním využitím a při současném integrování parkování o max. 30 parkovacích stáních,</li> <li>• využití pro maloobchod v plochách veřejné vybavenosti (V), plochách výroby a skladování (P) a plochách lehké výroby (E) bylo podmíněně přípustné do 200 m<sup>2</sup> prodejní plochy, pokud není realizován v samostatném objektu.</li> </ul>	1
2	<p><b>Připomínka</b></p> <p><b>Podpora pěší a cyklistické dopravy</b>          ÚPmB nevyužívá dostatečně možnosti usnadnění výstavby cyklistické infrastruktury, a to mj. tím, že by požadoval napojení rozvojových lokalit na síť komunikací pro nemotorovou dopravu, klíčové cyklostezky vymezil jako veřejně prospěšné stavby či definoval místa a zařízení k bezpečnému parkování kol na klíčových přestupních uzlech. Navrhují proto, aby:</p> <ul style="list-style-type: none"> <li>• hlavním využitím ploch dopravní infrastruktury (D) bylo i využití pro pěší a cyklistickou dopravu,</li> <li>• povinnou součástí navrhovaných pozemních komunikací definovaných jako sběrné byly stavebně oddělené koridory zvlášť pro cyklistickou dopravu a pěší dopravu,</li> <li>• všechny lokality s počtem reálných nebo očekávaných uživatelů nad 1.500 osob obsahovaly v kartě lokality podmínku stanovující, že výstavbu v lokalitě je možné zahájit až po vybudování dopravního propojení lokality se všemi sousedícími městskými částmi samostatnými cyklostezkami a chodníky, a to stavebně oddělenými od motorové dopravy a vedenými ve směrově i výškově nejpřímější stopě,</li> <li>• grafická část ÚPmB 2.2 Souhrnný výkres dopravy obsahovala také síť páteřních cyklostezek (zejména těch sloužících k propojení jednotlivých městských částí s centrem města nebo jednotlivých městských částí mezi sebou), nikoliv pouze cyklotrasy,</li> <li>• páteřní cyklostezky tam, kde jejich realizaci brání chybějící veřejný pozemek, byly vymezeny jako veřejně prospěšné stavby,</li> <li>• u klíčových železničních stanic a konečných tramvaje (například žel. stanice a zastávky Brno hl.n., Slatina, Chrlice, Starý Lískovec, Řečkovice a Královo Pole, konečné tramvaje Obřany, Líšeň - Holzova, Kamechy, Bosonohy, Přízřenice) byla stanovena podmínka vybudování kapacitních míst a zařízení k bezpečnému odkládání jízdních kol (bike and ride) a tam, kde jejich realizaci brání chybějící veřejný pozemek, byly vymezeny jako veřejně prospěšné stavby.</li> </ul>	2



### Připomínka

#### Hospodaření s dešťovou vodou

Vsakování dešťové vody všude tam, kde to je možné, můžeme docílit zdravějšího vodního režimu a zmenšení efektu tepelného ostrova.

Navrhuji proto, aby:

- do obecných zásad odkanalizování bylo doplněno, že veškeré zastavitelné plochy a plochy přestaveb budou odkanalizovány oddílným systémem kanalizace a bude na nich důsledně vyžadováno hospodaření se srážkovými vodami následovně: srážkové vody budou buď zadržovány s následným sekundárním využitím anebo vsakovány na vlastním pozemku stavby nebo v jejím okolí; pouze pokud to podloží prokazatelně neumožňuje, mohou být dešťové vody vypouštěny do vodoteče nebo dešťové kanalizace, přičemž v těchto případech budou před vypouštěním brzděny v retenčních nádržích. Srážkové vody z veškerých zpevněných ploch veřejných prostranství budou vsakovány, pouze pokud to podloží prokazatelně neumožňuje, mohou být vypouštěny do vodoteče nebo dešťové kanalizace, přičemž v těchto případech budou před vypouštěním brzděny v retenčních nádržích.

3

3

## Připomínka

### Ochrana zeleně

Návrh ÚPmB vágně a nedostatečně stanovuje zastoupení zeleně v různých funkčních typech ploch. Také oslabuje ochranu malých, ale významných ploch zeleně ve stabilizovaných plochách tím, že je absorbuje do jiných funkčních typů ploch. Návrh ÚPmB nezajišťuje dostatečnou ochranu přírodně cenných území, ani dostatečné vytváření prostoru pro zelen v nové zástavbě, a to včetně ochrany nových ploch k bydlení před zátěží ze sousedních ploch výroby a skladování.

Navrhují proto, aby:

- územní plán definoval koeficient zeleně (KZ), a to následovně:

Koeficient zeleně (KZ) udává poměr nezpevněné plochy osázené vegetací a umožňující vsakování dešťové vody na terénu vůči ploše pozemku. KZ je závazný jak pro disponibilní pozemek pro stavební záměr, tak pro celou jednotlivou funkční plochu. Do koeficientu lze jako nezpevněnou plochu osázenou vegetací náhradním způsobem započít:

- $\frac{1}{3}$  plochy osázených a funkčních vegetačních střech o mocnosti souvrství do 0,3 m,
- $\frac{1}{2}$  plochy osázených a funkčních vegetačních střech o mocnosti souvrství nad 0,3 m,
- 80 % plochy osázených a funkčních vegetačních střech o mocnosti souvrství nad 1 m,
- plochu povrchu umožňujícího plnohodnotné vsakování okolo vzrostlých stromů ve zpevněných plochách (mříž, půda, půda s mulčem; nikoli dlažba atp.),
- 5 m<sup>2</sup> za každý strom ve zpevněné ploše s malou korunou (druh/kultivar s celkovou výškou do 8 m v dospělosti) a dostatečným objemem prokořenitelného prostoru,
- 20 m<sup>2</sup> za každý strom ve zpevněné ploše se střední korunou (druh/kultivar s celkovou výškou do 15 m v dospělosti) a dostatečným objemem prokořenitelného prostoru,
- 40 m<sup>2</sup> za každý strom ve zpevněné ploše s velkou korunou (druh/kultivar s celkovou výškou nad 15 m v dospělosti) a dostatečným objemem prokořenitelného prostoru,
- 5 m<sup>2</sup> za každý běžný metr fasád upravených a využitých pro pnutí popínavých dřevin nebo trelaží či pergol na ozeleněných střeších při zajištění dostatečného prokořenitelného prostoru pro dané dřeviny.

Náhradním způsobem je možné započtením nahradit pouze:

- $\frac{1}{4}$  požadované plochy KZ v případě samostatně stojících rodinných domů,
- $\frac{1}{2}$  požadované plochy KZ u ostatních staveb,
- celou požadovanou plochu pouze výjimečně ve stávající kompaktní blokové zástavbě ve stabilizovaných plochách tam, kde jiným způsobem prokazatelně není možné dosáhnout existujícího urbanistického charakteru (např. v zástavbě nároží bloků a v případě nerovnoměrné parcelace)
- koeficient zeleně byl pro jednotlivé struktury zástavby stanoven následovně:
  - kompaktní: 0,3 pro stabilizované plochy a 0,5 pro zastavitelné plochy
  - volná: 0,6
  - rezidenční nízkopodlažní: 0,5
  - areálová: 0,4
  - omezená: 0,8
  - plochy bez zástavby: 0,9

• plochy nad 2 000 m<sup>2</sup>, které byly definovány územním plánem z r. 1994 jako plochy zeleně (ZP či ZO) a které jsou v Návrhu ÚPmB součástí jiných typů ploch, byly vymezeny jako samostatné plochy městské zeleně (Z); jedná se např. o plochy kolem Komenského nám.

(Červeného kostela), alej na tř. Jaroše, vnitroblok u mateřské školy Chodská 15 a desítky dalších zelených plácků, parčíků či vnitrobloků,

• byly v hlavním výkresu vymezeny plochy přírodní se způsobem využití podle § 16 vyhlášky č. 501/2006 Sb., o obecných požadavcích na využívání území, zejména biocentra, zvláště chráněná území, evropsky významné lokality a registrované významné krajinné prvky, a tím byla zajištěna jejich ochrana,

• v kartách lokalit, kde sousedí plochy pro výrobu (E - plochy lehké výroby, P - plochy výroby a skladování) a plochy pro bydlení (B - plochy bydlení, C - plochy smíšené obytné), byla doplněna podmínka předchozí či souběžné realizace pásu izolační zeleně (vzrostlé zeleně o pásu šířky min. 10 m nebo rozloze min. 20 % rozlohy plochy výroby) podél sousedících hranic těchto ploch,

• v obecných zásadách technické infrastruktury bylo stanoveno, že při návrhu tras technické infrastruktury budou sítě sdružovány do koridorů pro dosažení účelného prostorového uspořádání a vytvoření prostoru pro realizaci modrozelené infrastruktury v uličním profilu; a dále, že v územích, která nejsou v současné době plynofikována, mají ostatní vedení a prvky modrozelené infrastruktury prioritu před budováním nového nízkotlakého rozvodu plynu.

4

4



5

5

Připomínka	<p><b>Veřejný prostor</b></p> <p>V zájmu zvýšení využitelnosti veřejných prostranství pro pěší, cyklisty i zeleň by měl ÚPmB u novostaveb stanovit povinnost umístění odstavných stání mimo veřejná prostranství (tj. stání pro odstavení vozidla v době, kdy se nepoužívá). V oblastech s dobrou dostupností veřejnou dopravou je pak potřeba přizpůsobit minimální počet odstavných a parkovacích stání.</p> <p>Navrhují proto, aby v kap. 4.1 Dopravní infrastruktura bylo stanoveno, že:</p> <ul style="list-style-type: none"> <li>• odstavná stání se v zastavitelných plochách a v případě novostaveb ve stabilizovaných plochách zřizují mimo veřejná prostranství a s výjimkou rodinných domů v podzemních podlažích budov,</li> <li>• v místech dobré dostupnosti kolejové dopravy pěší docházkou (ve vzdálenosti do 150 metrů) se součinitel vlivu stupně automobilizace redukuje na poloviční hodnotu součinitele příslušného pásma.</li> </ul>
------------	---

V ..... dne .....

Podpis

Vyplněný formulář zašlete na níže uvedenou adresu:

**Magistrát města Brna, Odbor územního plánování a rozvoje, Kounicova 67, 601 67 Brno**



## **MMB/0265554/2020**

### **Připomínka č.1**

#### **Vyhodnocení připomínky:**

*Podatel požaduje, aby v plochách bydlení, smíšených obytných a komerční vybavenosti byla omezena velikost prodejní plochy na 400 m<sup>2</sup> a počet parkovacích míst na 10 stání. Při realizaci integrovaného parkování do 30 stání pak v rámci patrových objektů v plochách komerční vybavenosti a v plochách smíšených obytných podmíněn připustit až 1 000 m<sup>2</sup> prodejní plochy. V plochách veřejné vybavenosti, výroby a skladování a lehké výroby podmíněně připustit 200 m<sup>2</sup> prodejní plochy, pokud není maloobchod realizován v samostatném objektu. Mezi docházkovou vzdáleností maloobchodu a maximální velikostí prodejní plochy maloobchodu nelze spatřovat příčinnou souvislost. Stanovení maximální velikosti prodejní plochy nepředurčuje vzdálenost mezi jednotlivými prodejny. Snížení maximální velikosti prodejní plochy nezaručuje zlepšení časové dostupnosti maloobchodu. Pro dostupnost maloobchodu je proto podstatnější adekvátní rozmístění ploch s rozdílným způsobem využití, které umístění maloobchodu umožňují. Stanovení dané maximální velikosti prodejních ploch (a případné stanovení podmínek pro jejich umístění) je věcí odborného posouzení zpracovatele návrhu územního plánu, které vychází z reálií a odborné úvahy (viz např. plochy C). Obecně lze konstatovat, že požadavek na vyloučení maloobchodu s prodejní plochou větších než 400 resp. 1000 m<sup>2</sup> plochy nepřiměřeně zhoršuje podmínky pro vyváženou a rozmanitou síť maloobchodu, a to zejména pro ty skupiny zákazníků s rozdílnými vzorci nákupního chování, které prodejny většího plošného formátu preferují, což je v konečném důsledku v rozporu s koncepcí krátkých vzdáleností, na kterou je poukazováno. Požadavek na přísné omezení prodejní plochy nepřiměřeně snižuje potenciál k tomu určených ploch, tj. zejména ploch obytně smíšených (C) a ploch komerční vybavenosti (W). V neposlední řadě je také nutné nastavením regulativů sledovat požadavek zadání územního plánu na vytvoření široké škály možností a forem komerce v rovnoměrném zastoupení na území města.*

*Při hodnocení přísnosti regulativu určujícího maximální velikost prodejních ploch je nutné mít na zřeteli také ustanovení návrhu územního plánu, které stanoví, že „prodejní plochou se rozumí hrubá podlažní plocha maloobchodního zařízení, kde při prodeji zboží dochází ke kontaktu se zákazníkem (nikoli tedy sklady, komunikace, související administrativní plochy ani nezbytná příslušenství). Maloobchodním zařízením se pak v tomto kontextu rozumí jedna prodejna nebo soubor všech prodejen v rámci jednoho záměru nebo v rámci jednoho funkčně propojeného celku, popř. jako součást též plocha vně prodejny, navazující na budovu a sloužící k výše popsanému způsobu využití.“ Z výše uvedeného plyne, že je-li v rámci jednoho objektu umístováno více prodejních jednotek, jejich prodejní plochy se počítají. Nastavení regulativu příliš přísně by proto mělo za následek nemožnost umístění více (i relativně malých prodejních jednotek) v rámci jednoho záměru.*

*K připomínce lze také uvést, že počty parkovacích míst a stání jsou dány příslušnými předpisy a normami. Územnímu plánu nepřísluší jejich rozsah stanovovat. Jedná se o podrobnost nad rámec územního plánu.*

*U jednotlivých ploch s rozdílným způsobem využití lze, kromě výše uvedeného, doplnit následující:*

*V plochách smíšených obytných (C) je stanovena maximální velikost prodejní plochy 1 500 m<sup>2</sup>. Stanovení této hranice je řádně odůvodněno v Odůvodnění pro první veřejné projednání (str. 259), a to následovně: „Využití pro maloobchod v hlavním využití je omezeno prodejní plochou do 1500 m<sup>2</sup>; při projednání konceptu byla uvedena prodejní plocha do 1000 m<sup>2</sup>. Při změně velikosti výměry vycházel zpracovatel z nedávno provedeného průzkumu maloobchodního prodeje a z vlastního šetření prodejních ploch největších maloobchodních řetězců (zejména supermarketů a diskontní prodejny), ze kterých je zřejmé, že průměrná*

*velikost standardních typických prodejen maloobchodu se sice v průměru pohybuje v rozmezí 800-1200 m<sup>2</sup>, ovšem v hustě obydlených oblastech prodejny klasických maloobchodních řetězců dosahují prodejní plochy 1500 m<sup>2</sup>. Údaj byl tedy změněn v souladu se zjištěními z reality.“ Maloobchod nad 1500 m<sup>2</sup> (avšak do 5000 m<sup>2</sup>) prodejní plochy lze realizovat pouze v patrových objektech při současném integrování parkování v objektu a jiné využití, pokud je zachována polyfunkčnost v ploše a využití je slučitelné s využitím navazujícího území.*

*V návrhu ÚPmB také byla stanovena na základě průzkumu zpracovatele maximální přípustná prodejní plocha maloobchodu 1 500 m<sup>2</sup> v plochách bydlení (B). Při projednávání návrhu ÚPmB projevila veřejnost obavu z neúměrně rozsáhlých prodejen při nevhodné lokalizaci. Tvůrci územního plánu námitkám vyšli vstříc, s tím, že prodejní plocha bude snížena na 1 000 m<sup>2</sup> a pro větší prodejnu (do 1500 m<sup>2</sup>) je třeba doložit vhodnost situačního řešení podle okolností v území. Pro ověření stanoveného údaje lze použít řetězce Lidl, Albert, Billa a Penny typu supermarket, jejichž průměrná prodejní plocha je asi 900 m<sup>2</sup> (rozptyl velikosti jednotlivých prodejen je přitom ovšem značný, pohybuje se od 500 m<sup>2</sup> až po 2 000 m<sup>2</sup>). Prodejní plocha tvoří velkou většinu (odborným odhadem cca 80 %), celkové výměry objektu. Stanovená velikost 1 000 m<sup>2</sup> prodejní plochy tak odpovídá běžným supermarketům výše uvedených řetězců, neznemožňuje tedy realizaci běžného občanského vybavení v území; větší provozovny je pak třeba prověřit podle okolností v území. Připomínce je tedy v tomto bodě částečně vyhověno.*

*Pro plochy komerční (W) lze uvést, že pokud by byla snížena velikost prodejní plochy na velikost uvedenou v podání (tj. 400 resp. 1000 m<sup>2</sup>), nesplňovala by tyto podmínky řada z již existujících maloobchodních prodejen, které tvoří základ maloobchodní sítě, nacházejících se ve stabilizovaných plochách. Plochy komerční vybavenosti by při restriktivním stanovení maximální velikosti prodejní plochy nemohly plnit svoji předpokládanou funkci.*

*V podmínkách využití plochy veřejné vybavenosti (V) není maloobchod výslovně uveden. Lze jej však řadit mezi přípustné využití, které je definováno jako „využití související, podmiňující nebo využití sloužící záměrům hlavnímu využití“. Z tohoto lze vyvozovat, že případné maloobchodní využití, ačkoliv není jeho rozsah vyjádřen plošně, musí být pouze takového rozsahu, který odpovídá potřebám daného hlavního využití. Pro úplnost lze uvést, že v ploše veřejné vybavenosti (V) je taktéž možné, avšak až po naplnění hlavní funkce, umisťovat jiné funkční využití.*

*V plochách lehké výroby (E) odůvodnění výslovně stanovuje, že „regulativ směřuje k zachování smyslu uvedených ploch: plochy by měly mít charakter primárně produkční a skladovací a neměly by být vytěžovány pro čistě maloobchodní záměry. Ilustrativně popsáno, např. běžná provozovna typizovaného maloobchodu (Lidl, Billa, Albert apod.) by zde neměla být samostatně přípustná, zatímco např. sklad sanitárního zařízení a obkládacích materiálů ve spojení s prodejnou či předváděcími místnostmi pro zákazníky typově odpovídá záměrům plochy E.“ Jedná o specifický druh prodeje, u kterého se nepředpokládá, že bude vytvářet síť základní dostupnosti maloobchodu. Vzhledem k charakteru plochy, omezování velikosti prodejní plochy není vhodným nástrojem regulace.*

*Plochy výroby a skladování (P) nejsou určeny pro klasický maloobchodní prodej. Vzhledem k charakteru plochy, omezování velikosti prodejní plochy není vhodným nástrojem regulace.*

## **Připomínka č.2**

### **Vyhodnocení připomínky:**

*V rámci podání je uveden názor podatele, že návrh ÚPmB nevyužívá dostatečně možnosti usnadnění výstavby cyklistické infrastruktury, požaduje vymezení „klíčových cyklostezek“ jako veřejně prospěšné stavby a definoval místa pro bezpečné parkování kol na „klíčových přestupních uzlech“.*

Úkolem územního plánu je vytvářet územní podmínky pro možnost umístění záměrů, nikoliv zajistit „bezproblémovou“ realizaci všech záměrů a znát podrobné technické provedení jednotlivých úseků. Obecně územní plán stanovuje základní koncepci rozvoje území obce, ochrany jeho hodnot, jeho plošného a prostorového uspořádání, uspořádání krajiny a koncepci veřejné infrastruktury a stanovuje podmínky pro využití území. Nový Územní plán města Brna (ÚPmB) pracuje s méně podrobným měřítkem hlavního výkresu 1:10 000, než tomu je u současného (1:5000).

K požadavku na zařazení cyklistické dopravy do hlavního využití ploch dopravní infrastruktury uvádíme:

Pro dokladování transparentnosti procesu vyhodnocení podání je uvedeno také mezitimní vyhodnocení připomínky z r. 2020:

Požadavku nebylo v roce 2020 vyhověno, protože: „V rámci stanovení podmínek využití ploch v kap. 6.2. a kap. 6.3.3.10 závazné textové části je umožněno umístění cyklistické infrastruktury ve všech plochách s rozdílným způsobem využití, přičemž v plochách dopravní infrastruktury D je jejich umístění přípustné.

Požadavek na zařazení pěší a cyklistické dopravy do hlavního využití ploch dopravní infrastruktury D, jehož součástí jsou především komunikace vyššího dopravního významu tvořící páteř základního komunikačního systému, neodpovídá charakteru a způsobu vymezení ploch s rozdílným způsobem využití. Toto je primárně umožněno v plochách veřejných prostranství, které slouží obsluze ploch dopravní a technickou infrastrukturou za současného umožnění průchodu a pohybu obyvatel, tedy v rámci této plochy s rozdílným způsobem využití je cyklistická infrastruktura součástí hlavního využití.

Jelikož však v rámci stanoviska dotčeného orgánu byla uplatněna podmínka k vedení cyklistické dopravy v souběhu s komunikacemi, bude v této souvislosti zpřesněna a doplněna výroková část i odůvodnění návrhu řešení. V této souvislosti je možné prověřit případnou úpravu znění podmínek využití ploch s rozdílným způsobem využití.“

Konečné vyhodnocení připomínky se vztahuje k výslednému řešení Návrhu nového ÚPmB: V rámci zpřesnění kap. 4.1 Dopravní infrastruktura a stanovení podmínek využití ploch v kap. 6.2. a kap. 6.3.3.10 závazné textové části je umožněno umístění pěší a cyklistické infrastruktury ve všech plochách s rozdílným způsobem využití, přičemž v plochách dopravní infrastruktury D je jejich umístění přípustné i jako hlavní využití.

Tímto je požadavek zohledněn.

Další jednotlivě uvedené požadavky jsou nad rámec podrobnosti zpracování územního plánu a níže uvádíme:

Ke stanovení podmínky povinné segregace pěší a cyklistické dopravy podél sběrných komunikací a zahájení výstavby až po dobudování propojení lokality se všemi sousedními městskými částmi samostatnými stezkami a chodníky uvádíme, že je tímto již předjímano konkrétní technické řešení vlastní realizace, aniž by byla ve všech skutečnostech známa reálná možnost v území, a ne vždy je možné z hlediska různých omezení a limitů tyto podmínky naplnit. Současně jakýkoliv záměr musí splňovat platné právní předpisy a normy.

V rámci územního plánu jsou vytvářeny územní podmínky pro možnost vedení v rámci ploch nebo koridorů. To, jakým způsobem bude možné uliční prostor uspořádat, případně propojení trasovat je předmětem dalších podrobnějších stupňů projektové dokumentace a podmínek vlastníka komunikace. Podrobnost měřítka zpracování výkresu 2.2 Souhrnný výkres dopravy neumožňuje grafické zobrazení požadavku zobrazení oddělených koridorů cyklistických a pěších tras.

Z tohoto důvodu nelze této podmínce z hlediska podrobnosti zpracování územně plánovací dokumentace vyhovět.

Z hlediska požadavku na zakreslení dalších cyklotras uvádíme, že v rámci cyklistické dopravy byl zvolen obecnější přístup.

Ve výkresu 2.2. Souhrnný výkres dopravy jsou vyznačeny „vybrané samostatné cyklotrasy“, kterými jsou zpřesněny záměry ze Zásad územního rozvoje Jihomoravského kraje. Ve výkresu odůvodnění O.6 Cyklistická doprava – schéma jsou k výše uvedenému jevu navíc vyznačeny



„vybrané pouliční cyklotrasy“, které naznačují možná vybraná propojení území města, která však již nejsou závazná a je možné je operativně upravovat nebo dále doplňovat.

Grafické předurčení cyklotras by se v rámci přípravy záměrů mohlo ukázat jako omezující v případě potřeby úpravy vedení trasy; odlišné řešení by mohlo vést ke změně územního plánu a tím neúměrnému prodloužení přípravy záměrů.

Z dlouhodobých zkušeností se toto ukázalo jako nevhodné a z tohoto důvodu bylo přistoupeno k vymezení koridorů zajišťujících návaznost na koridory dle textové části nadřazené územně plánovací dokumentace (Zásad územního rozvoje Jihomoravského kraje), které jsou územním plánem zpřesněny. Všem ostatním trasám je obecně umožněno jejich umístění ve všech plochách s rozdílným způsobem využití v rámci obecných podmínek využití území. Z tohoto důvodu nelze požadavku vyhovět.

Z hlediska požadavku vymezení „páteřních“ cyklistických stezek jako veřejně prospěšné stavby je nutno uvést, že nám v současné době není znám komplexní průběh všech cyklotras a cyklostezek na správním území města a z tohoto důvodu není možné vymezit přesný průmět všech záměrů. Současně byl z hlediska přípravy zvolen obecnější přístup, aby jakýkoliv nový záměr nevyžadoval změnu územního plánu. Z tohoto důvodu nelze požadavku vyhovět.

Pokud se jedná o požadavek na vybudování kapacitních míst a zařízení k bezpečnému odkládání kol u „klíčových železničních stanic a konečných tramvají“ či parkoviště pro kola, jedná se o záměry nad podrobnost územního plánu, jejich umístění je obecně přípustné v rámci doplňujícího nebo souvisejícího využití ve všech plochách s rozdílným způsobem využití a není nutné pro ně předjímat umístění a vymezení, potažmo vymezovat plochu jako veřejně prospěšnou stavbu. Pokud není znám konkrétní projekt, nelze s přesností stanovit dotčené pozemky, a tedy i vymezit jako veřejně prospěšné stavby. Z tohoto důvodu nelze požadavku vyhovět.

### **Připomínka č.3**

#### **Vyhodnocení připomínky:**

V závazné části ÚPmB je uvedeno, že veškeré zastavitelné plochy a plochy přestaveb budou odkanalizovány oddílným systémem kanalizace a bude na nich důsledně vyžadováno hospodaření se srážkovými vodami. Tento požadavek již ukládá v současné době platná legislativa - zákon o vodách (254/2001 Sb.) a vyhl. 501/2006 Sb. (§ 20, odst. 5c). Dále je kladen důraz na tzv. modrozelenou infrastrukturu, která má zlepšit i mikroklimatické podmínky ve městě.

### **Připomínka č.4**

#### **Vyhodnocení připomínky:**

- Zastoupení zeleně v různých typech ploch

Zastoupení zeleně v plochách s rozdílným způsobem využití je v návrhu nového ÚPmB řešeno stanovením povinného minimálního plošného zastoupení zeleně na rostlém terénu v plochách bydlení, v plochách smíšených obytných, v plochách rekreace, a v plochách zahrádek pro disponibilní pozemky stavebního záměru a pro plochu současně (od podmínky splnit zastoupení současně i pro funkční plochu bude upuštěno).

Pořizovatel bude také požadovat stanovit toto zastoupení v podmínkách využití území i pro plochu komerční vybavenosti - W. V případě ploch výroby a skladování (P) a lehké výroby (E) bude požadavek na minimální zastoupení zeleně doplněn do karet rozvojových lokalit těchto ploch.

Vámi navrhované řešení koeficientů zeleně se nejeví účelné z následujících důvodů:

Územní plán má stanovit základní koncepci rozvoje území obce, ochranu jeho hodnot, jeho plošného a prostorového uspořádání (tj. urbanistickou koncepci), uspořádání krajiny a koncepci veřejné infrastruktury, vymezit zastavěné území, plochy a koridory, zejména zastavitelné plochy a plochy přestavby, veřejně prospěšné stavby a veřejně prospěšná opatření a územní rezervy. A stanovit podmínky pro využívání těchto ploch a koridorů. Posláním územních plánů je stanovit pravidla udržitelného rozvoje a využívání území, nikoliv regulace jednotlivých pozemků. Územní plán nesmí obsahovat podrobnosti náležejícím svým

obsahem regulačního plánu nebo územním rozhodnutím. Lze pořídit územní plán s těmito regulačními prvky, ale tato skutečnost musí být v rozhodnutí zastupitelstva o pořízení nebo zadání územního plánu výslovně uvedena.

Regulace v podrobnosti na jednotlivé druhy vegetačních prvků, kultivar, či materiálové provedení povrchů jednotlivých vegetačních prvků není v podrobnosti, která náleží územnímu plánu. Problematické se jeví aplikování tohoto principu v praxi, při posuzování záměru při vydání závazného stanoviska orgánu územního plánování a také následný monitoring těchto podmínek.

Návrh nového územního plánu navrhuje odlišnou koncepci, která však také stanovuje podíl nezastavěné plochy ve vztahu k celkové ploše pozemku, rostlého terénu umožňující vsak dešťové vody. Minimální plošné zastoupení zeleně na terénu není nutné dodržet pouze v odůvodněných případech.

Pořizovatel však udělí pokyn problematiku stanovení minimálního plošného zastoupení zeleně prověřit a upravit.

- Ochrana zeleně v jiných plochách s RZV

Z důvodů zvoleného měřítka výkresů a podrobnosti Územního plánu byla stanovena minimální velikost plochy RZV na 0,5 ha (5 000 m<sup>2</sup>) a v níže definovaných případech na 0,2 ha (2 000 m<sup>2</sup>) v souladu s ustanovením § 3 odst. 1 vyhlášky č. 501/2006 Sb. Ve výjimečných případech, pokud si to vymezení a koncepce Územního plánu vyžaduje, jsou zobrazované plochy RZV menší. Takto zvolená velikost ploch RZV vychází z principu koncepce a měřítka výkresů, kde kresba nemůže zachycovat nepřiměřený detail. Pokud existují pozemky stejného účelu využití, ale tvoří plochu podměrečnou, tj. menší než 0,5 ha, jsou zpravidla agregovány do jiných ploch RZV s jiným využitím. Tato skutečnost vychází také z projednaného konceptu územního plánu. V textové části odůvodnění je uvedeno, že plochami, které jsou vymezené ve velikosti 0,2-0,5 ha jsou plochy městské a krajinné zeleně, zvláště pak pro plochy městské zeleně uvedené ve Vyhlášce o zeleni města Brna (Nejvýznamnější plochy městské zeleně).

Pořizovatel je názoru, že vzhledem k výše uvedenému je agregovaná zeleň v rámci jiných ploch nedostatečně chráněna ve vztahu k umístování záměrů, udělí tedy pokyn doplnit obecný regulativ, který tuto skutečnost ošetří. Dále jsou uděleny pokyny na základě připomínek a námitek k návrhu ÚPmB konkrétní plochy zeleně z aktuálně platného ÚPmB vymezit, pokud budou graficky čitelné v měřítku hlavního výkresu.

- Vymezení ploch přírodních

Hlavní výkres návrhu nového územního plánu obsahuje grafické vyznačení prvků systému ÚSES (biokoridory a biocentra) a současně také vymezené plochy přírodní (plochy lesní a plochy krajinné zeleně).

Zvláště chráněná území, Evropsky významné lokality a registrované významné krajinné prvky jsou pro potřeby územního plánování obsaženy jako limit využití území (od poskytovatelů údajů) v územně analytických podkladech. Jejich přímá ochrana vyplývá z jiné legislativy, především zákona č. 114/1992 Sb. o ochraně přírody a krajiny. Nebudou tedy závazně vymezeny v hlavním výkrese, ale obsaženy jsou ve výkrese koordinačním (M1:10 000, grafická část odůvodnění).

- Předepsání izolační zeleně

V dokumentu Vyhodnocení vlivu na udržitelný rozvoj území je v kapitole A.VII.12 Kumulativní a synergické vlivy uvedeno:

V této souvislosti nebylo identifikováno synergické resp. kumulativní spolupůsobení vymezených rozvojových zón s územním soustředěním ploch výroby vůči plochám bydlení v souvisejícím území z důvodů vhodného zasazení ploch průmyslu v jednotlivých případech z hlediska vzdáleností k chráněným objektům, možnostem dopravního napojení ploch výroby a vhodného členění funkcí v území umožňujícího odclonění rezidenčních zón od zón výrobních plochami s možnostmi umístění jiné než rezidenční zástavby např. plochy smíšené, veřejná prostranství, izolační zeleň nebo občanská vybavenost. Zároveň návrh ÚP stanovuje regulativy využití ploch průmyslové výroby a lehké výroby tak, aby tyto nepredisponovaly negativní vliv působící na vlastní vymezenou plochu. Umístované záměry je třeba prověřit jednotlivě v rámci navazujících fází projektové přípravy.

*Pořizovatel doporučí řešit problematiku izolační zeleně na rozhraní případných možných konfliktních hranicích ploch v rámci jednotlivých karet rozvojových lokalit a zpracovat následující cílená opatření:*

*Při zastavování ploch výroby v návaznosti na volnou krajinu je třeba dbát na vhodné zapojení ploch do krajiny prostřednictvím pásů izolační zeleně na rozhraní zastavitelného území a volné krajiny.*

*- Modrozelená infrastruktura*

*Všechna vedení technické infrastruktury a prvků modrozelené infrastruktury jako součást veřejně prospěšné infrastruktury jsou z hlediska jejich prostorové koordinace rovnocenná. Tomuto požadavku tedy nelze vyhovět. V kapitole 4.2 Technická infrastruktura (závazné textové části) je uvedeno, že v zastavěném území města se síť technické infrastruktury zpravidla umísťují do společných tras nebo do souběhu se stávajícími trasami technické a dopravní infrastruktury. Ve veřejných prostranstvích je nutné koordinovat všechny prvky zde umísťované. Důležitým hlediskem při posuzování priorit jednotlivých součástí veřejných prostranství při jejich koordinaci je celkový pohled na provoz a fungování města. Při návrhu tras technické infrastruktury je důležité sdružování sítí do koridorů a jejich účelné prostorové uspořádání.*

*Pro všechny navržené trasy technické infrastruktury je závazné jejich směrové vedení. Upřesnění tras, polohy objektů a zařízení, určení místa napojení, způsobu technického provedení a vedení přípojných tras bude provedeno při zpracování podrobnější územně plánovací nebo projektové dokumentace, a to za podmínek obecně závazných právních předpisů.*

### **Připomínka č.5**

#### **Vyhodnocení připomínky:**

*Řešení dopravy v klidu v návrhu územního plánu vychází z příslušných právních předpisů (viz kap. 5.8.1.1. textové části odůvodnění). Vyhláška č. 501/2006 Sb., provádějící stavební zákon stanoví, že pro každou stavbu je nutno vybudovat parkovací a odstavná stání v počtu dle ČSN 73 6110, kap. 14.1). která stanoví vzorec, do něž jako významný (ovšem nikoli jediný) parametr vstupuje součinitel vlivu stupně automobilizace, přičemž tento má být dle ČSN 73 6110 převzat z územně plánovací dokumentace. Tento územní plán tedy cílový koeficient vlivu stupně automobilizace stanoví, a to rozdílně podle části města, kdy nižší hodnota (tedy nižší požadovaný minimální počet parkovacích a odstavných stání) je stanovena pro lokality uvnitř Velkého městského okruhu s nežádoucím zavlékáním vyššího počtu automobilů. Tři pásma uvnitř VMO jsou zvolena z potřeby odlišit zvláštní charakter historického jádra města a zmenšit rozdíl koeficientu na administrativně určené hranici. Hranice pásem jsou určeny dle možností významnou ulicí, resp. komunikací, v případě její absence zelenými plochami oddělovacími části města. Zásadně hranice nevede plochami pro výstavbu budov, a to pro zamezení sporů při přesahu stavebního záměru do více pásem. Stávající ČSN 73 6110 stanoví, že ve výpočtu se jako nejmenší hodnota součinitel vlivu stupně automobilizace použije 1,0 (400 aut na 1000 obyvatel) – toto spodní omezení nelze s ohledem na aktuální trendy v náhledu na parkování považovat za dlouhodobě udržitelné a lze předpokládat, že bude v blízké době výrazně sníženo.*



2997

MAGISTRÁT MĚSTA BRNA  
 ODBOR ÚZEMNÍHO PLÁNOVÁNÍ  
 A ROZVOJE



mmb1es773932c5

### PODÁNÍ K NÁVRHU

### Návrh Územního plánu města Brna

MAGISTRÁT MĚSTA BRNA  
 Odbor územního plánování a rozvoje

Došlo: 26-06-2020

Č.j. MMB: 0265559

Přil.: .....

<b>Podatel</b>	
<b>Typ subjektu:</b>	Fyzická osoba
<b>Příjmení, jméno:</b>	<b>Datum narození:</b>
<b>Adresa / sídlo:</b>	
<b>Kontakt:</b>	<b>Email:</b> <b>Telefon:</b>

<b>Přípomínka</b>	<p><b>Dostupné malé obchody</b>          Návrh ÚPmB obsahuje začlenění maloobchodu do většiny stavebních ploch, zároveň maloobchod nedostatečně reguluje a v rozporu s deklarovanou koncepcí nepodporuje rozptýlenou síť dobře dostupných maloobchodů jako součást města krátkých vzdáleností. Navrhují proto, aby:</p> <ul style="list-style-type: none"> <li>• využití pro maloobchod v plochách pro bydlení (B), smíšených obytných (C) a v plochách komerční vybavenosti (W) bylo omezeno prodejní plochou do 400 m<sup>2</sup> a počtem parkovacích stání do 10,</li> <li>• využití pro maloobchod v plochách smíšených obytných (C) a plochách komerční vybavenosti (W) bylo do 1.000 m<sup>2</sup> prodejní plochy a bylo podmíněno realizací v patrových objektech s polyfunkčním využitím a při současném integrování parkování o max. 30 parkovacích stáních,</li> <li>• využití pro maloobchod v plochách veřejné vybavenosti (V), plochách výroby a skladování (P) a plochách lehké výroby (E) bylo podmíněně přípustné do 200 m<sup>2</sup> prodejní plochy, pokud není realizován v samostatném objektu.</li> </ul>
-------------------	---

<b>Přípomínka</b>	<p><b>Podpora pěší a cyklo dopravy</b>          ÚPmB nevyužívá dostatečně možnosti usnadnění výstavby cyklistické infrastruktury, a to mj. tím, že by požadoval napojení rozvojových lokalit na síť komunikací pro nemotorovou dopravu, klíčové cyklostezky vymezil jako veřejně prospěšné stavby či definoval místa a zařízení k bezpečnému parkování kol na klíčových přestupních uzlech. Navrhují proto, aby:</p> <ul style="list-style-type: none"> <li>• hlavním využitím ploch dopravní infrastruktury (D) bylo i využití pro pěší a cyklistickou dopravu,</li> <li>• povinnou součástí navrhovaných pozemních komunikací definovaných jako sběrné byly stavebně oddělené koridory zvláště pro cyklistickou dopravu a pěší dopravu,</li> <li>• všechny lokality s počtem reálných nebo očekávaných uživatelů nad 1.500 osob obsahovaly v kartě lokality podmínku stanovující, že výstavbu v lokalitě je možné zahájit až po vybudování dopravního propojení lokality se všemi sousedícími městskými částmi samostatnými cyklostezkami a chodníky, a to stavebně oddělenými od motorové dopravy a vedenými ve směrově i výškově nejpřímější stopě,</li> <li>• grafická část ÚPmB 2.2 Souhrnný výkres dopravy obsahovala také síť páteřních cyklostezek (zejména těch sloužících k propojení jednotlivých městských částí s centrem města nebo jednotlivých městských částí mezi sebou), nikoliv pouze cyklotrasy,</li> <li>• páteřní cyklostezky tam, kde jejich realizaci brání chybějící veřejný pozemek, byly vymezeny jako veřejně prospěšné stavby,</li> <li>• u klíčových železničních stanic a konečných tramvaje (například žel. stanice a zastávky Brno hl.n., Slatina, Chrlice, Starý Lískovec, Řečkovice a Královo Pole, konečné tramvaje Obřany, Líšeň - Holzova, Kamechy, Bosonohy, Přízřenice) byla stanovena podmínka vybudování kapacitních míst a zařízení k bezpečnému odkládání jízdních kol (bike and ride) a tam, kde jejich realizaci brání chybějící veřejný pozemek, byly vymezeny jako veřejně prospěšné stavby.</li> </ul>
-------------------	---

3

3

<b>Připomínka</b>	<b>Hospodaření s dešťovou vodou</b> Vsakováním dešťové vody všude tam, kde to je možné, můžeme docílit zdravějšího vodního režimu a zmenšení efektu tepelného ostrova. Navrhují proto, aby: • do obecných zásad odkanalizování bylo doplněno, že veškeré zastavitelné plochy a plochy přestaveb budou odkanalizovány oddělným systémem kanalizace a bude na nich důsledně vyžadováno hospodaření se srážkovými vodami následovně: srážkové vody budou buď zadržovány s následným sekundárním využitím anebo vsakovány na vlastním pozemku stavby nebo v jejím okolí; pouze pokud to podloží prokazatelně neumožňuje, mohou být dešťové vody vypouštěny do vodoteče nebo dešťové kanalizace, přičemž v těchto případech budou před vypouštěním brzděny v retenčních nádržích. Srážkové vody z veškerých zpevněných ploch veřejných prostranství budou vsakovány, pouze pokud to podloží prokazatelně neumožňuje, mohou být vypouštěny do vodoteče nebo dešťové kanalizace, přičemž v těchto případech budou před vypouštěním brzděny v retenčních nádržích.
-------------------	---



Návrh ÚPmB vágně a nedostatečně stanovuje zastoupení zeleně v různých funkčních typech ploch. Také oslabuje ochranu malých, ale významných ploch zeleně ve stabilizovaných plochách tím, že je absorbuje do jiných funkčních typů ploch. Návrh ÚPmB nezajišťuje dostatečnou ochranu přírodně cenných území, ani dostatečné vytváření prostoru pro zeleň v nové zástavbě, a to včetně ochrany nových ploch k bydlení před zátěží ze sousedních ploch výroby a skladování.

Navrhují proto, aby:

- územní plán definoval koeficient zeleně (KZ), a to následovně:

Koeficient zeleně (KZ) udává poměr nezpevněné plochy osázené vegetací a umožňující vsakování dešťové vody na terénu vůči ploše pozemku. KZ je závazný jak pro disponibilní pozemek pro stavební záměr, tak pro celou jednotlivou funkční plochu. Do koeficientu lze jako nezpevněnou plochu osázenou vegetací náhradním způsobem započítat:

- 1/3 plochy osazených a funkčních vegetačních střech o mocnosti souvrství do 0,3 m,
- 1/2 plochy osazených a funkčních vegetačních střech o mocnosti souvrství nad 0,3 m,
- 80 % plochy osazených a funkčních vegetačních střech o mocnosti souvrství nad 1 m,
- plochu povrchu umožňujícího plnohodnotné vsakování okolo vzrostlých stromů ve zpevněných plochách (mříž, půda, půda s mulčem; nikoli dlažba atp.),
- 5 m<sup>2</sup> za každý strom ve zpevněné ploše s malou korunou (druh/kultivar s celkovou výškou do 8 m v dospělosti) a dostatečným objemem prokořenitelného prostoru,
- 20 m<sup>2</sup> za každý strom ve zpevněné ploše se střední korunou (druh/kultivar s celkovou výškou do 15 m v dospělosti) a dostatečným objemem prokořenitelného prostoru,
- 40 m<sup>2</sup> za každý strom ve zpevněné ploše s velkou korunou (druh/kultivar s celkovou výškou nad 15 m v dospělosti) a dostatečným objemem prokořenitelného prostoru,
- 5 m<sup>2</sup> za každý běžný metr fasád upravených a využitých pro pnutí popínavých dřevin nebo treláží či pergol na ozeleněných střeších při zajištění dostatečného prokořenitelného prostoru pro dané dřeviny.

Náhradním způsobem je možné započtením nahradit pouze:

- 1/4 požadované plochy KZ v případě samostatně stojících rodinných domů,
- 1/2 požadované plochy KZ u ostatních staveb,
- celou požadovanou plochu pouze výjimečně ve stávající kompaktní blokové zástavbě ve stabilizovaných plochách tam, kde jiným způsobem prokazatelně není možné dosáhnout existujícího urbanistického charakteru (např. v zástavbě nároží bloků a v případě nerovnoměrné parcelace)

- koeficient zeleně byl pro jednotlivé struktury zástavby stanoven následovně:

- kompaktní: 0,3 pro stabilizované plochy a 0,5 pro zastavitelné plochy
- volná: 0,6
- rezidenční nízkopodlažní: 0,5
- areálová: 0,4
- omezená: 0,8
- plochy bez zástavby: 0,9

- plochy nad 2 000 m<sup>2</sup>, které byly definovány územním plánem z r. 1994 jako plochy zeleně (ZP či ZO) a které jsou v Návrhu ÚPmB součástí jiných typů ploch, byly vymezeny jako samostatné plochy městské zeleně (Z); jedná se např. o plochy kolem Komenského nám.

(Červeného kostela), alej na tř. Jaroše, vnitroblok u mateřské školy Chodská 15 a desítky dalších zelených plácků, parčíků či vnitrobloků,

- byly v hlavním výkresu vymezeny plochy přírodní se způsobem využití podle § 16 vyhlášky č. 501/2006 Sb., o obecných požadavcích na využívání území, zejména biocentra, zvláště chráněná území, evropsky významné lokality a registrované významné krajinné prvky, a tím byla zajištěna jejich ochrana,

- v kartách lokalit, kde sousedí plochy pro výrobu (E – plochy lehké výroby, P – plochy výroby a skladování) a plochy pro bydlení (B – plochy bydlení, C – plochy smíšené obytné), byla doplněna podmínka předchozí či souběžné realizace pásu izolační zeleně (vzrostlé zeleně o pásu šířky min. 10 m nebo rozloze min. 20 % rozlohy plochy výroby) podél sousedících hranic těchto ploch,

- v obecných zásadách technické infrastruktury bylo stanoveno, že při návrhu tras technické infrastruktury budou sítě sdružovány do koridorů pro dosažení účelného prostorového uspořádání a vytvoření prostoru pro realizaci modrozelené infrastruktury v uličním profilu; a dále, že v územích, která nejsou v současné době plynofikována, mají ostatní vedení a prvky modrozelené infrastruktury prioritu před budováním nového nízkotlakého rozvodu plynu.



5

5

**Připomínka****Veřejný prostor**

V zájmu zvýšení využitelnosti veřejných prostranství pro pěší, cyklisty i zeleň by měl ÚPmB u novostaveb stanovit povinnost umístění odstavných stání mimo veřejná prostranství (tj. stání pro odstavení vozidla v době, kdy se nepoužívá). V oblastech s dobrou dostupností veřejnou dopravou je pak potřeba přizpůsobit minimální počet odstavných a parkovacích stání.

Navrhuji proto, aby v kap. 4.1 Dopravní infrastruktura bylo stanoveno, že:

- odstavná stání se v zastavitelných plochách a v případě novostaveb ve stabilizovaných plochách zřizují mimo veřejná prostranství a s výjimkou rodinných domů v podzemních podlažích budov,
- v místech dobré dostupnosti kolejové dopravy pěší docházkou (ve vzdálenosti do 150 metrů) se součinitel vlivu stupně automobilizace redukuje na poloviční hodnotu součinitele příslušného pásma.

V ..... dne .....

Podpis

Vyplněný formulář zašlete na níže uvedenou adresu:

**Magistrát města Brna, Odbor územního plánování a rozvoje, Kounicova 67, 601 67 Brno**

## **MMB/0265559/2020**

### **Připomínka č.1**

#### **Vyhodnocení připomínky:**

*Podatel požaduje, aby v plochách bydlení, smíšených obytných a komerční vybavenosti byla omezena velikost prodejní plochy na 400 m<sup>2</sup> a počet parkovacích míst na 10 stání. Při realizaci integrovaného parkování do 30 stání pak v rámci patrových objektů v plochách komerční vybavenosti a v plochách smíšených obytných podmíněn připustit až 1 000 m<sup>2</sup> prodejní plochy. V plochách veřejné vybavenosti, výroby a skladování a lehké výroby podmíněně připustit 200 m<sup>2</sup> prodejní plochy, pokud není maloobchod realizován v samostatném objektu. Mezi docházkovou vzdáleností maloobchodu a maximální velikostí prodejní plochy maloobchodu nelze spatřovat příčinnou souvislost. Stanovení maximální velikosti prodejní plochy nepředurčuje vzdálenost mezi jednotlivými prodejny. Snížení maximální velikosti prodejní plochy nezaručuje zlepšení časové dostupnosti maloobchodu. Pro dostupnost maloobchodu je proto podstatnější adekvátní rozmístění ploch s rozdílným způsobem využití, které umístění maloobchodu umožňují. Stanovení dané maximální velikosti prodejních ploch (a případné stanovení podmínek pro jejich umístění) je věcí odborného posouzení zpracovatele návrhu územního plánu, které vychází z reálií a odborné úvahy (viz např. plochy C). Obecně lze konstatovat, že požadavek na vyloučení maloobchodu s prodejní plochou větších než 400 resp. 1000 m<sup>2</sup> plochy nepřiměřeně zhoršuje podmínky pro vyváženou a rozmanitou síť maloobchodu, a to zejména pro ty skupiny zákazníků s rozdílnými vzorci nákupního chování, které prodejny většího plošného formátu preferují, což je v konečném důsledku v rozporu s koncepcí krátkých vzdáleností, na kterou je poukazováno. Požadavek na přísné omezení prodejní plochy nepřiměřeně snižuje potenciál k tomu určených ploch, tj. zejména ploch obytně smíšených (C) a ploch komerční vybavenosti (W). V neposlední řadě je také nutné nastavením regulativů sledovat požadavek zadání územního plánu na vytvoření široké škály možností a forem komerce v rovnoměrném zastoupení na území města.*

*Při hodnocení přísnosti regulativu určujícího maximální velikost prodejních ploch je nutné mít na zřeteli také ustanovení návrhu územního plánu, které stanoví, že „prodejní plochou se rozumí hrubá podlažní plocha maloobchodního zařízení, kde při prodeji zboží dochází ke kontaktu se zákazníkem (nikoli tedy sklady, komunikace, související administrativní plochy ani nezbytná příslušenství). Maloobchodním zařízením se pak v tomto kontextu rozumí jedna prodejna nebo soubor všech prodejen v rámci jednoho záměru nebo v rámci jednoho funkčně propojeného celku, popř. jako součást též plocha vně prodejny, navazující na budovu a sloužící k výše popsanému způsobu využití.“ Z výše uvedeného plyne, že je-li v rámci jednoho objektu umístováno více prodejních jednotek, jejich prodejní plochy se počítají. Nastavení regulativu příliš přísně by proto mělo za následek nemožnost umístění více (i relativně malých prodejních jednotek) v rámci jednoho záměru.*

*K připomínce lze také uvést, že počty parkovacích míst a stání jsou dány příslušnými předpisy a normami. Územnímu plánu nepřísluší jejich rozsah stanovovat. Jedná se o podrobnost nad rámec územního plánu.*

*U jednotlivých ploch s rozdílným způsobem využití lze, kromě výše uvedeného, doplnit následující:*

*V plochách smíšených obytných (C) je stanovena maximální velikost prodejní plochy 1 500 m<sup>2</sup>. Stanovení této hranice je řádně odůvodněno v Odůvodnění pro první veřejné projednání (str. 259), a to následovně: „Využití pro maloobchod v hlavním využití je omezeno prodejní plochou do 1500 m<sup>2</sup>; při projednání konceptu byla uvedena prodejní plocha do 1000 m<sup>2</sup>. Při změně velikosti výměry vycházel zpracovatel z nedávno provedeného průzkumu maloobchodního prodeje a z vlastního šetření prodejních ploch největších maloobchodních řetězců (zejména supermarketů a diskontní prodejny), ze kterých je zřejmé, že průměrná*

velikost standardních typických prodejen maloobchodu se sice v průměru pohybuje v rozmezí 800-1200 m<sup>2</sup>, ovšem v hustě obydlených oblastech prodejny klasických maloobchodních řetězců dosahují prodejní plochy 1500 m<sup>2</sup>. Údaj byl tedy změněn v souladu se zjištěními z reality. "Maloobchod nad 1500 m<sup>2</sup> (avšak do 5000 m<sup>2</sup>) prodejní plochy lze realizovat pouze v patrových objektech při současném integrování parkování v objektu a jiné využití, pokud je zachována polyfunkčnost v ploše a využití je slučitelné s využitím navazujícího území.

V návrhu ÚPmB také byla stanovena na základě průzkumu zpracovatele maximální přípustná prodejní plocha maloobchodu 1 500 m<sup>2</sup> v plochách bydlení (B). Při projednávání návrhu ÚPmB projevila veřejnost obavu z neúměrně rozsáhlých prodejen při nevhodné lokalizaci. Tvůrci územního plánu námitkám vyšli vstříc, s tím, že prodejní plocha bude snížena na 1 000 m<sup>2</sup> a pro větší prodejnu (do 1500 m<sup>2</sup>) je třeba doložit vhodnost situačního řešení podle okolností v území. Pro ověření stanoveného údaje lze použít řetězce Lidl, Albert, Billa a Penny typu supermarket, jejichž průměrná prodejní plocha je asi 900 m<sup>2</sup> (rozptyl velikosti jednotlivých prodejen je přitom ovšem značný, pohybuje se od 500 m<sup>2</sup> až po 2 000 m<sup>2</sup>). Prodejní plocha tvoří velkou většinu (odborným odhadem cca 80 %), celkové výměry objektu. Stanovená velikost 1 000 m<sup>2</sup> prodejní plochy tak odpovídá běžným supermarketům výše uvedených řetězců, neznemožňuje tedy realizaci běžného občanského vybavení v území; větší provozovny je pak třeba prověřit podle okolností v území. Připomínce je tedy v tomto bodě částečně vyhověno.

Pro plochy komerční (W) lze uvést, že pokud by byla snížena velikost prodejní plochy na velikost uvedenou v podání (tj. 400 resp. 1000 m<sup>2</sup>), nesplňovala by tyto podmínky řada z již existujících maloobchodních prodejen, které tvoří základ maloobchodní sítě, nacházejících se ve stabilizovaných plochách. Plochy komerční vybavenosti by při restriktivním stanovení maximální velikosti prodejní plochy nemohly plnit svoji předpokládanou funkci.

V podmínkách využití plochy veřejné vybavenosti (V) není maloobchod výslovně uveden. Lze jej však řadit mezi přípustné využití, které je definováno jako „využití související, podmiňující nebo využití sloužící záměrům hlavnímu využití“. Z tohoto lze vyvozovat, že případné maloobchodní využití, ačkoliv není jeho rozsah vyjádřen plošně, musí být pouze takového rozsahu, který odpovídá potřebám daného hlavního využití. Pro úplnost lze uvést, že v ploše veřejné vybavenosti (V) je taktéž možné, avšak až po naplnění hlavní funkce, umisťovat jiné funkční využití.

V plochách lehké výroby (E) odůvodnění výslovně stanovuje, že „regulativ směřuje k zachování smyslu uvedených ploch: plochy by měly mít charakter primárně produkční a skladovací a neměly by být vytěžovány pro čistě maloobchodní záměry. Ilustrativně popsáno, např. běžná provozovna typizovaného maloobchodu (Lidl, Billa, Albert apod.) by zde neměla být samostatně přípustná, zatímco např. sklad sanitárního zařízení a obkládacích materiálů ve spojení s prodejnou či předváděcími místnostmi pro zákazníky typově odpovídá záměrům plochy E.“ Jedná o specifický druh prodeje, u kterého se nepředpokládá, že bude vytvářet síť základní dostupnosti maloobchodu. Vzhledem k charakteru plochy, omezování velikosti prodejní plochy není vhodným nástrojem regulace.

Plochy výroby a skladování (P) nejsou určeny pro klasický maloobchodní prodej. Vzhledem k charakteru plochy, omezování velikosti prodejní plochy není vhodným nástrojem regulace.

## **Připomínka č.2**

### **Vyhodnocení připomínky:**

V rámci podání je uveden názor podatele, že návrh ÚPmB nevyužívá dostatečně možnosti usnadnění výstavby cyklistické infrastruktury, požaduje vymezení „klíčových cyklostezek“ jako veřejně prospěšné stavby a definoval místa pro bezpečné parkování kol na „klíčových přestupních uzlech“.



Úkolem územního plánu je vytvářet územní podmínky pro možnost umístění záměrů, nikoliv zajistit „bezproblémovou“ realizaci všech záměrů a znát podrobné technické provedení jednotlivých úseků. Obecně územní plán stanovuje základní koncepci rozvoje území obce, ochrany jeho hodnot, jeho plošného a prostorového uspořádání, uspořádání krajiny a koncepci veřejné infrastruktury a stanovuje podmínky pro využití území. Nový Územní plán města Brna (ÚPmB) pracuje s méně podrobným měřítkem hlavního výkresu 1:10 000, než tomu je u současného (1:5000).

K požadavku na zařazení cyklistické dopravy do hlavního využití ploch dopravní infrastruktury uvádíme:

Pro dokladování transparentnosti procesu vyhodnocení podání je uvedeno také mezitimní vyhodnocení připomínky z r. 2020:

Požadavku nebylo v roce 2020 vyhověno, protože: „V rámci stanovení podmínek využití ploch v kap. 6.2. a kap. 6.3.3.10 závazné textové části je umožněno umístění cyklistické infrastruktury ve všech plochách s rozdílným způsobem využití, přičemž v plochách dopravní infrastruktury D je jejich umístění přípustné.

Požadavek na zařazení pěší a cyklistické dopravy do hlavního využití ploch dopravní infrastruktury D, jehož součástí jsou především komunikace vyššího dopravního významu tvořící páteř základního komunikačního systému, neodpovídá charakteru a způsobu vymezení ploch s rozdílným způsobem využití. Toto je primárně umožněno v plochách veřejných prostranství, které slouží obsluze ploch dopravní a technickou infrastrukturou za současného umožnění průchodu a pohybu obyvatel, tedy v rámci této plochy s rozdílným způsobem využití je cyklistická infrastruktura součástí hlavního využití.

Jelikož však v rámci stanoviska dotčeného orgánu byla uplatněna podmínka k vedení cyklistické dopravy v souběhu s komunikacemi, bude v této souvislosti zpřesněna a doplněna výroková část i odůvodnění návrhu řešení. V této souvislosti je možné prověřit případnou úpravu znění podmínek využití ploch s rozdílným způsobem využití.“

Konečné vyhodnocení připomínky se vztahuje k výslednému řešení Návrhu nového ÚPmB: V rámci zpřesnění kap. 4.1 Dopravní infrastruktura a stanovení podmínek využití ploch v kap. 6.2. a kap. 6.3.3.10 závazné textové části je umožněno umístění pěší a cyklistické infrastruktury ve všech plochách s rozdílným způsobem využití, přičemž v plochách dopravní infrastruktury D je jejich umístění přípustné i jako hlavní využití.

Tímto je požadavek zohledněn.

Další jednotlivě uvedené požadavky jsou nad rámec podrobnosti zpracování územního plánu a níže uvádíme:

Ke stanovení podmínky povinné segregace pěší a cyklistické dopravy podél sběrných komunikací a zahájení výstavby až po dobudování propojení lokality se všemi sousedními městskými částmi samostatnými stezkami a chodníky uvádíme, že je tímto již předjímano konkrétní technické řešení vlastní realizace, aniž by byla ve všech skutečnostech známa reálná možnost v území, a ne vždy je možné z hlediska různých omezení a limitů tyto podmínky naplnit. Současně jakýkoliv záměr musí splňovat platné právní předpisy a normy.

V rámci územního plánu jsou vytvářeny územní podmínky pro možnost vedení v rámci ploch nebo koridorů. To, jakým způsobem bude možné uliční prostor uspořádat, případně propojení trasovat je předmětem dalších podrobnějších stupňů projektové dokumentace a podmínek vlastníka komunikace. Podrobnost měřítka zpracování výkresu 2.2 Souhrnný výkres dopravy neumožňuje grafické zobrazení požadavku zobrazení oddělených koridorů cyklistických a pěších tras.

Z tohoto důvodu nelze této podmínce z hlediska podrobnosti zpracování územně plánovací dokumentace vyhovět.

Z hlediska požadavku na zakreslení dalších cyklotras uvádíme, že v rámci cyklistické dopravy byl zvolen obecnější přístup.

Ve výkresu 2.2. Souhrnný výkres dopravy jsou vyznačeny „vybrané samostatné cyklotrasy“, kterými jsou zpřesněny záměry ze Zásad územního rozvoje Jihomoravského kraje. Ve výkresu odůvodnění O.6 Cyklistická doprava – schéma jsou k výše uvedenému jevu navíc vyznačeny

„vybrané pouliční cyklotrasy“, které naznačují možná vybraná propojení území města, která však již nejsou závazná a je možné je operativně upravovat nebo dále doplňovat.

Grafické předurčení cyklotras by se v rámci přípravy záměrů mohlo ukázat jako omezující v případě potřeby úpravy vedení trasy; odlišné řešení by mohlo vést ke změně územního plánu a tím neúměrnému prodloužení přípravy záměrů.

Z dlouhodobých zkušeností se toto ukázalo jako nevhodné a z tohoto důvodu bylo přistoupeno k vymezení koridorů zajišťujících návaznost na koridory dle textové části nadřazené územně plánovací dokumentace (Zásad územního rozvoje Jihomoravského kraje), které jsou územním plánem zpřesněny. Všem ostatním trasám je obecně umožněno jejich umístění ve všech plochách s rozdílným způsobem využití v rámci obecných podmínek využití území. Z tohoto důvodu nelze požadavku vyhovět.

Z hlediska požadavku vymezení „páteřních“ cyklistických stezek jako veřejně prospěšné stavby je nutno uvést, že nám v současné době není znám komplexní průběh všech cyklotras a cyklostezek na správním území města a z tohoto důvodu není možné vymezit přesný průmět všech záměrů. Současně byl z hlediska přípravy zvolen obecnější přístup, aby jakýkoliv nový záměr nevyžadoval změnu územního plánu. Z tohoto důvodu nelze požadavku vyhovět.

Pokud se jedná o požadavek na vybudování kapacitních míst a zařízení k bezpečnému odkládání kol u „klíčových železničních stanic a konečných tramvají“ či parkoviště pro kola, jedná se o záměry nad podrobnost územního plánu, jejich umístění je obecně přípustné v rámci doplňujícího nebo souvisejícího využití ve všech plochách s rozdílným způsobem využití a není nutné pro ně předjímat umístění a vymezení, potažmo vymezovat plochu jako veřejně prospěšnou stavbu. Pokud není znám konkrétní projekt, nelze s přesností stanovit dotčené pozemky, a tedy i vymezit jako veřejně prospěšné stavby. Z tohoto důvodu nelze požadavku vyhovět.

### **Připomínka č.3**

#### **Vyhodnocení připomínky:**

V závazné části ÚPmB je uvedeno, že veškeré zastavitelné plochy a plochy přestaveb budou odkanalizovány oddílným systémem kanalizace a bude na nich důsledně vyžadováno hospodaření se srážkovými vodami. Tento požadavek již ukládá v současné době platná legislativa - zákon o vodách (254/2001 Sb.) a vyhl. 501/2006 Sb. (§ 20, odst. 5c). Dále je kladen důraz na tzv. modrozelenou infrastrukturu, která má zlepšit i mikroklimatické podmínky ve městě.

### **Připomínka č.4**

#### **Vyhodnocení připomínky:**

- Zastoupení zeleně v různých typech ploch

Zastoupení zeleně v plochách s rozdílným způsobem využití je v návrhu nového ÚPmB řešeno stanovením povinného minimálního plošného zastoupení zeleně na rostlém terénu v plochách bydlení, v plochách smíšených obytných, v plochách rekreace, a v plochách zahrádek pro disponibilní pozemky stavebního záměru a pro plochu současně (od podmínky splnit zastoupení současně i pro funkční plochu bude upuštěno).

Pořizovatel bude také požadovat stanovit toto zastoupení v podmínkách využití území i pro plochu komerční vybavenosti - W. V případě ploch výroby a skladování (P) a lehké výroby (E) bude požadavek na minimální zastoupení zeleně doplněn do karet rozvojových lokalit těchto ploch.

Vámi navrhované řešení koeficientů zeleně se nejví účelné z následujících důvodů:

Územní plán má stanovit základní koncepci rozvoje území obce, ochranu jeho hodnot, jeho plošného a prostorového uspořádání (tj. urbanistickou koncepci), uspořádání krajiny a koncepci veřejné infrastruktury, vymezit zastavěné území, plochy a koridory, zejména zastavitelné plochy a plochy přestavby, veřejně prospěšné stavby a veřejně prospěšná opatření a územní rezervy. A stanovit podmínky pro využívání těchto ploch a koridorů. Posláním územních plánů je stanovit pravidla udržitelného rozvoje a využívání území, nikoliv regulace jednotlivých pozemků. Územní plán nesmí obsahovat podrobnosti náležejícím svým

obsahem regulačního plánu nebo územním rozhodnutím. Lze pořídit územní plán s těmito regulačními prvky, ale tato skutečnost musí být v rozhodnutí zastupitelstva o pořízení nebo zadání územního plánu výslovně uvedena.

Regulace v podrobnosti na jednotlivé druhy vegetačních prvků, kultivar, či materiálové provedení povrchů jednotlivých vegetačních prvků není v podrobnosti, která náleží územnímu plánu. Problematické se jeví aplikování tohoto principu v praxi, při posuzování záměru při vydání závazného stanoviska orgánu územního plánování a také následný monitoring těchto podmínek.

Návrh nového územního plánu navrhuje odlišnou koncepci, která však také stanovuje podíl nezastavěné plochy ve vztahu k celkové ploše pozemku, rostlého terénu umožňující vsak dešťové vody. Minimální plošné zastoupení zeleně na terénu není nutné dodržet pouze v odůvodněných případech.

Pořizovatel však udělí pokyn problematiku stanovení minimálního plošného zastoupení zeleně prověřit a upravit.

- Ochrana zeleně v jiných plochách s RZV

Z důvodů zvoleného měřítka výkresů a podrobnosti Územního plánu byla stanovena minimální velikost plochy RZV na 0,5 ha (5 000 m<sup>2</sup>) a v níže definovaných případech na 0,2 ha (2 000 m<sup>2</sup>) v souladu s ustanovením § 3 odst. 1 vyhlášky č. 501/2006 Sb. Ve výjimečných případech, pokud si to vymezení a koncepce Územního plánu vyžaduje, jsou zobrazované plochy RZV menší. Takto zvolená velikost ploch RZV vychází z principu koncepce a měřítka výkresů, kde kresba nemůže zachycovat nepřiměřený detail. Pokud existují pozemky stejného účelu využití, ale tvoří plochu podměrečnou, tj. menší než 0,5 ha, jsou zpravidla agregovány do jiných ploch RZV s jiným využitím. Tato skutečnost vychází také z projednaného konceptu územního plánu. V textové části odůvodnění je uvedeno, že plochami, které jsou vymezené ve velikosti 0,2-0,5 ha jsou plochy městské a krajinné zeleně, zvláště pak pro plochy městské zeleně uvedené ve Vyhlášce o zeleni města Brna (Nejvýznamnější plochy městské zeleně).

Pořizovatel je názoru, že vzhledem k výše uvedenému je agregovaná zeleň v rámci jiných ploch nedostatečně chráněna ve vztahu k umístování záměrů, udělí tedy pokyn doplnit obecný regulativ, který tuto skutečnost ošetří. Dále jsou uděleny pokyny na základě připomínek a námitek k návrhu ÚPmB konkrétní plochy zeleně z aktuálně platného ÚPmB vymezit, pokud budou graficky čitelné v měřítku hlavního výkresu.

- Vymezení ploch přírodních

Hlavní výkres návrhu nového územního plánu obsahuje grafické vyznačení prvků systému ÚSES (biokoridory a biocentra) a současně také vymezené plochy přírodní (plochy lesní a plochy krajinné zeleně).

Zvláště chráněná území, Evropsky významné lokality a registrované významné krajinné prvky jsou pro potřeby územního plánování obsaženy jako limit využití území (od poskytovatelů údajů) v územně analytických podkladech. Jejich přímá ochrana vyplývá z jiné legislativy, především zákona č. 114/1992 Sb. o ochraně přírody a krajiny. Nebudou tedy závazně vymezeny v hlavním výkrese, ale obsaženy jsou ve výkrese koordinačním (M1:10 000, grafická část odůvodnění).

- Předepsání izolační zeleně

V dokumentu Vyhodnocení vlivu na udržitelný rozvoj území je v kapitole A.VII.12 Kumulativní a synergické vlivy uvedeno:

V této souvislosti nebylo identifikováno synergické resp. kumulativní spolupůsobení vymezených rozvojových zón s územním soustředěním ploch výroby vůči plochám bydlení v souvisejícím území z důvodů vhodného zasazení ploch průmyslu v jednotlivých případech z hlediska vzdáleností k chráněným objektům, možnostem dopravního napojení ploch výroby a vhodného členění funkcí v území umožňujícího odclonění rezidenčních zón od zón výrobních plochami s možnostmi umístění jiné než rezidenční zástavby např. plochy smíšené, veřejná prostranství, izolační zeleň nebo občanská vybavenost. Zároveň návrh ÚP stanovuje regulativy využití ploch průmyslové výroby a lehké výroby tak, aby tyto nepredisponovaly negativní vliv působící na vlastní vymezenou plochu. Umístované záměry je třeba prověřit jednotlivě v rámci navazujících fází projektové přípravy.



*Pořizovatel doporučí řešit problematiku izolační zeleně na rozhraní případných možných konfliktních hranicích ploch v rámci jednotlivých karet rozvojových lokalit a zpracovat následující cílená opatření:*

*Při zastavování ploch výroby v návaznosti na volnou krajinu je třeba dbát na vhodné zapojení ploch do krajiny prostřednictvím pásů izolační zeleně na rozhraní zastavitelného území a volné krajiny.*

*- Modrozelená infrastruktura*

*Všechna vedení technické infrastruktury a prvků modrozelené infrastruktury jako součást veřejně prospěšné infrastruktury jsou z hlediska jejich prostorové koordinace rovnocenná. Tomuto požadavku tedy nelze vyhovět. V kapitole 4.2 Technická infrastruktura (závazné textové části) je uvedeno, že v zastavěném území města se síť technické infrastruktury zpravidla umísťují do společných tras nebo do souběhu se stávajícími trasami technické a dopravní infrastruktury. Ve veřejných prostranstvích je nutné koordinovat všechny prvky zde umísťované. Důležitým hlediskem při posuzování priorit jednotlivých součástí veřejných prostranství při jejich koordinaci je celkový pohled na provoz a fungování města. Při návrhu tras technické infrastruktury je důležité sdružování sítí do koridorů a jejich účelné prostorové uspořádání.*

*Pro všechny navržené trasy technické infrastruktury je závazné jejich směrové vedení. Upřesnění tras, polohy objektů a zařízení, určení místa napojení, způsobu technického provedení a vedení přípojných tras bude provedeno při zpracování podrobnější územně plánovací nebo projektové dokumentace, a to za podmínek obecně závazných právních předpisů.*

## **Připomínka č.5**

### **Vyhodnocení připomínky:**

*Řešení dopravy v klidu v návrhu územního plánu vychází z příslušných právních předpisů (viz kap. 5.8.1.1. textové části odůvodnění). Vyhláška č. 501/2006 Sb., provádějící stavební zákon stanoví, že pro každou stavbu je nutno vybudovat parkovací a odstavná stání v počtu dle ČSN 73 6110, kap. 14.1). která stanoví vzorec, do něž jako významný (ovšem nikoli jediný) parametr vstupuje součinitel vlivu stupně automobilizace, přičemž tento má být dle ČSN 73 6110 převzat z územně plánovací dokumentace. Tento územní plán tedy cílový koeficient vlivu stupně automobilizace stanoví, a to rozdílně podle části města, kdy nižší hodnota (tedy nižší požadovaný minimální počet parkovacích a odstavných stání) je stanovena pro lokality uvnitř Velkého městského okruhu s nežádoucím zavlékáním vyššího počtu automobilů. Tři pásma uvnitř VMO jsou zvolena z potřeby odlišit zvláštní charakter historického jádra města a zmenšit rozdíl koeficientu na administrativně určené hranici. Hranice pásem jsou určeny dle možností významnou ulicí, resp. komunikací, v případě její absence zelenými plochami oddělovacími částí města. Zásadně hranice nevede plochami pro výstavbu budov, a to pro zamezení sporů při přesahu stavebního záměru do více pásem. Stávající ČSN 73 6110 stanoví, že ve výpočtu se jako nejmenší hodnota součinitel vlivu stupně automobilizace použije 1,0 (400 aut na 1000 obyvatel) – toto spodní omezení nelze s ohledem na aktuální trendy v náhledu na parkování považovat za dlouhodobě udržitelné a lze předpokládat, že bude v blízké době výrazně sníženo.*

2996

MAGISTRÁT MĚSTA BRNA  
ODBOR ÚZEMNÍHO PLÁNOVÁNÍ  
A ROZVOJE

MAGISTRÁT MĚSTA BRNA  
Odbor územního plánování a rozvoje

**PODÁNÍ K NÁVRHU**

Došlo: 26-06-2020

Č.j. MMB: 0265561  
Přil.: .....

**Návrh Územního plánu města Brna**

<b>Podatel</b>	
<b>Typ subjektu:</b>	Fyzická osoba
<b>Příjmení, jméno:</b>	<b>Datum narození:</b>
<b>Adresa / sídlo:</b>	
<b>Kontakt:</b>	<b>Email:</b> <b>Telefon:</b>

<b>Přípomínka</b>	<p><b>Podpora pěší a cyklo dopravy</b></p> <p>ÚPmB nevyužívá dostatečně možnosti usnadnění výstavby cyklistické infrastruktury, a to mj. tím, že by požadoval napojení rozvojových lokalit na síť komunikací pro nemotorovou dopravu, klíčové cyklostezky vymezil jako veřejně prospěšné stavby či definoval místa a zařízení k bezpečnému parkování kol na klíčových přestupních uzlech.</p> <p>Navrhuji proto, aby:</p> <ul style="list-style-type: none"> <li>• hlavním využitím ploch dopravní infrastruktury (D) bylo i využití pro pěší a cyklistickou dopravu,</li> <li>• povinnou součástí navrhovaných pozemních komunikací definovaných jako sběrné byly stavebně oddělené koridory zvláště pro cyklistickou dopravu a pěší dopravu,</li> <li>• všechny lokality s počtem reálných nebo očekávaných uživatelů nad 1.500 osob obsahovaly v kartě lokality podmínku stanovující, že výstavbu v lokalitě je možné zahájit až po vybudování dopravního propojení lokality se všemi sousedícími městskými částmi samostatnými cyklostezkami a chodníky, a to stavebně oddělenými od motorové dopravy a vedenými ve směrově i výškově nejpřímější stopě,</li> <li>• grafická část ÚPmB 2.2 Souhrnný výkres dopravy obsahovala také síť páteřních cyklostezek (zejména těch sloužících k propojení jednotlivých městských částí s centrem města nebo jednotlivých městských částí mezi sebou), nikoliv pouze cyklotrasy,</li> <li>• páteřní cyklostezky tam, kde jejich realizaci brání chybějící veřejný pozemek, byly vymezeny jako veřejně prospěšné stavby,</li> <li>• u klíčových železničních stanic a konečných tramvaje (například žel. stanice a zastávky Brno hl.n., Slatina, Chrlice, Starý Lískovec, Řečkovice a Královo Pole, konečné tramvaje Obřany, Líšeň - Holzova, Kamechy, Bosonohy, Přízřevnice) byla stanovena podmínka vybudování kapacitních míst a zařízení k bezpečnému odkládání jízdních kol (bike and ride) a tam, kde jejich realizaci brání chybějící veřejný pozemek, byly vymezeny jako veřejně prospěšné stavby.</li> </ul>
-------------------	---

2

2

Statutární město Brno  
Doručeno: 26.06.2020  
MMB/0265561/2020

listy: 1 přílohy:  
druh: 11/sv:



mmb1es773932c6



**Ochrana zeleně**

Návrh ÚPmB vágně a nedostatečně stanovuje zastoupení zeleně v různých funkčních typech ploch. Také oslabuje ochranu malých, ale významných ploch zeleně ve stabilizovaných plochách tím, že je absorbuje do jiných funkčních typů ploch. Návrh ÚPmB nezajišťuje dostatečnou ochranu přírodně cenných území, ani dostatečné vytváření prostoru pro zezeň v nové zástavbě, a to včetně ochrany nových ploch k bydlení před zátěží ze sousedních ploch výroby a skladování.

Navrhují proto, aby:

- územní plán definoval koeficient zeleně (KZ), a to následovně:

Koeficient zeleně (KZ) udává poměr nezpevněné plochy osázené vegetací a umožňující vsakování dešťové vody na terénu vůči ploše pozemku. KZ je závazný jak pro disponibilní pozemek pro stavební záměr, tak pro celou jednotlivou funkční plochu. Do koeficientu lze jako nezpevněnou plochu osázenou vegetací náhradním způsobem započítat:

- $\frac{1}{3}$  plochy osázených a funkčních vegetačních střech o mocnosti souvrství do 0,3 m,
- $\frac{1}{2}$  plochy osázených a funkčních vegetačních střech o mocnosti souvrství nad 0,3 m,
- 80 % plochy osázených a funkčních vegetačních střech o mocnosti souvrství nad 1 m,
- plochu povrchu umožňujícího plnohodnotné vsakování okolo vzrostlých stromů ve zpevněných plochách (mříž, půda, půda s mulčem; nikoli dlažba atp.),
- 5 m<sup>2</sup> za každý strom ve zpevněné ploše s malou korunou (druh/kultivar s celkovou výškou do 8 m v dospělosti) a dostatečným objemem prokořenitelného prostoru,
- 20 m<sup>2</sup> za každý strom ve zpevněné ploše se střední korunou (druh/kultivar s celkovou výškou do 15 m v dospělosti) a dostatečným objemem prokořenitelného prostoru,
- 40 m<sup>2</sup> za každý strom ve zpevněné ploše s velkou korunou (druh/kultivar s celkovou výškou nad 15 m v dospělosti) a dostatečným objemem prokořenitelného prostoru,
- 5 m<sup>2</sup> za každý běžný metr fasád upravených a využitých pro pnutí popínavých dřevin nebo treláží či pergol na ozeleněných střechách při zajištění dostatečného prokořenitelného prostoru pro dané dřeviny.

Náhradním způsobem je možné započtením nahradit pouze:

- $\frac{1}{4}$  požadované plochy KZ v případě samostatně stojících rodinných domů,
- $\frac{1}{2}$  požadované plochy KZ u ostatních staveb,
- celou požadovanou plochu pouze výjimečně ve stávající kompaktní blokové zástavbě ve stabilizovaných plochách tam, kde jiným způsobem prokazatelně není možné dosáhnout existujícího urbanistického charakteru (např. v zástavbě nároží bloků a v případě nerovnoměrné parcelace)

- koeficient zeleně byl pro jednotlivé struktury zástavby stanoven následovně:

- kompaktní: 0,3 pro stabilizované plochy a 0,5 pro zastavitelné plochy
- volná: 0,6
- rezidenční nízkopodlažní: 0,5
- areálová: 0,4
- omezená: 0,8
- plochy bez zástavby: 0,9

- plochy nad 2 000 m<sup>2</sup>, které byly definovány územním plánem z r. 1994 jako plochy zeleně (ZP či ZO) a které jsou v Návrhu ÚPmB součástí jiných typů ploch, byly vymezeny jako samostatné plochy městské zeleně (Z); jedná se např. o plochy kolem Komenského nám.

(Červeného kostela), alej na tř. Kpt. Jaroše, vnitroblok u mateřské školy Chodská 15 a desítky dalších zelených plácků, parčíků či vnitrobloků,

- byly v hlavním výkresu vymezeny plochy přírodní se způsobem využití podle § 16 vyhlášky č. 501/2006 Sb., o obecných požadavcích na využívání území, zejména biocentra, zvláště chráněná území, evropsky významné lokality a registrované významné krajinné prvky, a tím byla zajištěna jejich ochrana,

- v kartách lokalit, kde sousedí plochy pro výrobu (E – plochy lehké výroby, P – plochy výroby a skladování) a plochy pro bydlení (B – plochy bydlení, C – plochy smíšené obytné), byla doplněna podmínka předchozí či souběžné realizace pásu izolační zeleně (vzrostlé zeleně o pásu šířky min. 10 m nebo rozloze min. 20 % rozlohy plochy výroby) podél sousedících hranic těchto ploch,

- v obecných zásadách technické infrastruktury bylo stanoveno, že při návrhu tras technické infrastruktury budou sítě sdružovány do koridorů pro dosažení účelného prostorového uspořádání a vytvoření prostoru pro realizaci modrozelené infrastruktury v uličním profilu; a dále, že v územích, která nejsou v současné době plynifikována, mají ostatní vedení a prvky modrozelené infrastruktury prioritu před budováním nového nízkotlakého rozvodu plynu.



V ..... dne .....	Podpis
Vyplněný formulář zašlete na níže uvedenou adresu: <b>Magistrát města Brna, Odbor územního plánování a rozvoje, Kounicova 67, 601 67 Brno</b>	

## **MMB/0265561/2020**

### **Připomínka č.2**

#### **Vyhodnocení připomínky:**

*V rámci podání je uveden názor podatele, že návrh ÚPmB nevyužívá dostatečně možnosti usnadnění výstavby cyklistické infrastruktury, požaduje vymezení „klíčových cyklostezek“ jako veřejně prospěšné stavby a definoval místa pro bezpečné parkování kol na „klíčových přestupních uzlech“.*

*Úkolem územního plánu je vytvářet územní podmínky pro možnost umístění záměrů, nikoliv zajistit „bezproblémovou“ realizaci všech záměrů a znát podrobné technické provedení jednotlivých úseků. Obecně územní plán stanovuje základní koncepci rozvoje území obce, ochrany jeho hodnot, jeho plošného a prostorového uspořádání, uspořádání krajiny a koncepci veřejné infrastruktury a stanovuje podmínky pro využití území. Nový Územní plán města Brna (ÚPmB) pracuje s méně podrobným měřítkem hlavního výkresu 1:10 000, než tomu je u současného (1:5000).*

*K požadavku na zařazení cyklistické dopravy do hlavního využití ploch dopravní infrastruktury uvádíme:*

*Pro dokladování transparentnosti procesu vyhodnocení podání je uvedeno také mezitímní vyhodnocení připomínky z r. 2020:*

*Požadavku nebylo v roce 2020 vyhověno, protože: „V rámci stanovení podmínek využití ploch v kap. 6.2. a kap. 6.3.3.10 závazné textové části je umožněno umístění cyklistické infrastruktury ve všech plochách s rozdílným způsobem využití, přičemž v plochách dopravní infrastruktury D je jejich umístění přípustné.*

*Požadavek na zařazení pěší a cyklistické dopravy do hlavního využití ploch dopravní infrastruktury D, jehož součástí jsou především komunikace vyššího dopravního významu tvořící páteř základního komunikačního systému, neodpovídá charakteru a způsobu vymezení ploch s rozdílným způsobem využití. Toto je primárně umožněno v plochách veřejných prostranství, které slouží obsluze ploch dopravní a technickou infrastrukturou za současného umožnění průchodu a pohybu obyvatel, tedy v rámci této plochy s rozdílným způsobem využití je cyklistická infrastruktura součástí hlavního využití.*

*Jelikož však v rámci stanoviska dotčeného orgánu byla uplatněna podmínka k vedení cyklistické dopravy v souběhu s komunikacemi, bude v této souvislosti zpřesněna a doplněna výroková část i odůvodnění návrhu řešení. V této souvislosti je možné prověřit případnou úpravu znění podmínek využití ploch s rozdílným způsobem využití.“*

*Konečné vyhodnocení připomínky se vztahuje k výslednému řešení Návrhu nového ÚPmB:*

*V rámci zpřesnění kap. 4.1 Dopravní infrastruktura a stanovení podmínek využití ploch v kap. 6.2. a kap. 6.3.3.10 závazné textové části je umožněno umístění pěší a cyklistické infrastruktury ve všech plochách s rozdílným způsobem využití, přičemž v plochách dopravní infrastruktury D je jejich umístění přípustné i jako hlavní využití.*

*Tímto je požadavek zohledněn.*

*Další jednotlivě uvedené požadavky jsou nad rámec podrobnosti zpracování územního plánu a níže uvádíme:*

*Ke stanovení podmínky povinné segregace pěší a cyklistické dopravy podél sběrných komunikací a zahájení výstavby až po dobudování propojení lokality se všemi sousedními městskými částmi samostatnými stezkami a chodníky uvádíme, že je tímto již předjíráno konkrétní technické řešení vlastní realizace, aniž by byla ve všech skutečnostech známa reálná možnost v území, a ne vždy je možné z hlediska různých omezení a limitů tyto podmínky naplnit. Současně jakýkoliv záměr musí splňovat platné právní předpisy a normy.*

*V rámci územního plánu jsou vytvářeny územní podmínky pro možnost vedení v rámci ploch nebo koridorů. To, jakým způsobem bude možné uliční prostor uspořádat, případně propojení trasovat je předmětem dalších podrobnějších stupňů projektové dokumentace a podmínek vlastníka komunikace. Podrobnost měřítka zpracování výkresu 2.2 Souhrnný výkres dopravy*

neumožňuje grafické zobrazení požadavku zobrazení oddělených koridorů cyklistických a pěších tras.

Z tohoto důvodu nelze této podmínce z hlediska podrobnosti zpracování územně plánovací dokumentace vyhovět.

Z hlediska požadavku na zakreslení dalších cyklotras uvádíme, že v rámci cyklistické dopravy byl zvolen obecnější přístup.

Ve výkresu 2.2. Souhrnný výkres dopravy jsou vyznačeny „vybrané samostatné cyklotrasy“, kterými jsou zpřesněny záměry ze Zásad územního rozvoje Jihomoravského kraje. Ve výkresu odůvodnění O.6 Cyklistická doprava – schéma jsou k výše uvedenému jevu navíc vyznačeny „vybrané pouliční cyklotrasy“, které naznačují možná vybraná propojení území města, která však již nejsou závazná a je možné je operativně upravovat nebo dále doplňovat.

Grafické předurčení cyklotras by se v rámci přípravy záměrů mohlo ukázat jako omezující v případě potřeby úpravy vedení trasy; odlišné řešení by mohlo vést ke změně územního plánu a tím neúměrnému prodloužení přípravy záměrů.

Z dlouhodobých zkušeností se toto ukázalo jako nevhodné a z tohoto důvodu bylo přistoupeno k vymezení koridorů zajišťujících návaznost na koridory dle textové části nadřazené územně plánovací dokumentace (Zásad územního rozvoje Jihomoravského kraje), které jsou územním plánem zpřesněny. Všem ostatním trasám je obecně umožněno jejich umístění ve všech plochách s rozdílným způsobem využití v rámci obecných podmínek využití území. Z tohoto důvodu nelze požadavku vyhovět.

Z hlediska požadavku vymezení „páteřních“ cyklistických stezek jako veřejně prospěšné stavby je nutno uvést, že nám v současné době není znám komplexní průběh všech cyklotras a cyklostezek na správním území města a z tohoto důvodu není možné vymezit přesný průmět všech záměrů. Současně byl z hlediska přípravy zvolen obecnější přístup, aby jakýkoliv nový záměr nevyžadoval změnu územního plánu. Z tohoto důvodu nelze požadavku vyhovět.

Pokud se jedná o požadavek na vybudování kapacitních míst a zařízení k bezpečnému odkládání kol u „klíčových železničních stanic a konečných tramvají“ či parkoviště pro kola, jedná se o záměry nad podrobnost územního plánu, jejich umístění je obecně přípustné v rámci doplňujícího nebo souvisejícího využití ve všech plochách s rozdílným způsobem využití a není nutné pro ně předjímat umístění a vymezení, potažmo vymezovat plochu jako veřejně prospěšnou stavbu. Pokud není znám konkrétní projekt, nelze s přesností stanovit dotčené pozemky, a tedy i vymezit jako veřejně prospěšné stavby. Z tohoto důvodu nelze požadavku vyhovět.

#### **Připomínka č.4**

##### **Vyhodnocení připomínky:**

- Zastoupení zeleně v různých typech ploch

Zastoupení zeleně v plochách s rozdílným způsobem využití je v návrhu nového ÚPmB řešeno stanovením povinného minimálního plošného zastoupení zeleně na rostlém terénu v plochách bydlení, v plochách smíšených obytných, v plochách rekreace, a v plochách zahrádek pro disponibilní pozemky stavebního záměru a pro plochu současně (od podmínky splnit zastoupení současně i pro funkční plochu bude upuštěno).

Pořizovatel bude také požadovat stanovit toto zastoupení v podmínkách využití území i pro plochu komerční vybavenosti - W. V případě ploch výroby a skladování (P) a lehké výroby (E) bude požadavek na minimální zastoupení zeleně doplněn do karet rozvojových lokalit těchto ploch.

Vámi navrhované řešení koeficientů zeleně se nejeví účelné z následujících důvodů:

Územní plán má stanovit základní koncepci rozvoje území obce, ochranu jeho hodnot, jeho plošného a prostorového uspořádání (tj. urbanistickou koncepci), uspořádání krajiny a koncepci veřejné infrastruktury, vymezit zastavěné území, plochy a koridory, zejména zastavitelné plochy a plochy přestavby, veřejně prospěšné stavby a veřejně prospěšná opatření a územní rezervy. A stanovit podmínky pro využívání těchto ploch a koridorů. Posláním územních plánů je stanovit pravidla udržitelného rozvoje a využívání území, nikoliv regulace jednotlivých pozemků. Územní plán nesmí obsahovat podrobnosti náležejícím svým



obsahem regulačního plánu nebo územním rozhodnutím. Lze pořídit územní plán s těmito regulačními prvky, ale tato skutečnost musí být v rozhodnutí zastupitelstva o pořízení nebo zadání územního plánu výslovně uvedena.

Regulace v podrobnosti na jednotlivé druhy vegetačních prvků, kultivar, či materiálové provedení povrchů jednotlivých vegetačních prvků není v podrobnosti, která náleží územnímu plánu. Problematické se jeví aplikování tohoto principu v praxi, při posuzování záměru při vydání závazného stanoviska orgánu územního plánování a také následný monitoring těchto podmínek.

Návrh nového územního plánu navrhuje odlišnou koncepci, která však také stanovuje podíl nezastavěné plochy ve vztahu k celkové ploše pozemku, rostlého terénu umožňující vsak dešťové vody. Minimální plošné zastoupení zeleně na terénu není nutné dodržet pouze v odůvodněných případech.

Pořizovatel však udělí pokyn problematiku stanovení minimálního plošného zastoupení zeleně prověřit a upravit.

- Ochrana zeleně v jiných plochách s RZV

Z důvodů zvoleného měřítka výkresů a podrobnosti Územního plánu byla stanovena minimální velikost plochy RZV na 0,5 ha (5 000 m<sup>2</sup>) a v níže definovaných případech na 0,2 ha (2 000 m<sup>2</sup>) v souladu s ustanovením § 3 odst. 1 vyhlášky č. 501/2006 Sb. Ve výjimečných případech, pokud si to vymezení a koncepce Územního plánu vyžaduje, jsou zobrazované plochy RZV menší. Takto zvolená velikost ploch RZV vychází z principu koncepce a měřítka výkresů, kde kresba nemůže zachycovat nepřiměřený detail. Pokud existují pozemky stejného účelu využití, ale tvoří plochu podměrečnou, tj. menší než 0,5 ha, jsou zpravidla agregovány do jiných ploch RZV s jiným využitím. Tato skutečnost vychází také z projednaného konceptu územního plánu. V textové části odůvodnění je uvedeno, že plochami, které jsou vymezované ve velikosti 0,2-0,5 ha jsou plochy městské a krajinné zeleně, zvláště pak pro plochy městské zeleně uvedené ve Vyhlášce o zeleni města Brna (Nejvýznamnější plochy městské zeleně).

Pořizovatel je názoru, že vzhledem k výše uvedenému je agregovaná zeleň v rámci jiných ploch nedostatečně chráněna ve vztahu k umístování záměrů, udělí tedy pokyn doplnit obecný regulativ, který tuto skutečnost ošetří. Dále jsou uděleny pokyny na základě připomínek a námitek k návrhu ÚPmB konkrétní plochy zeleně z aktuálně platného ÚPmB vymezit, pokud budou graficky čitelné v měřítku hlavního výkresu.

- Vymezení ploch přírodních

Hlavní výkres návrhu nového územního plánu obsahuje grafické vyznačení prvků systému ÚSES (biokoridory a biocentra) a současně také vymezené plochy přírodní (plochy lesní a plochy krajinné zeleně).

Zvláště chráněná území, Evropsky významné lokality a registrované významné krajinné prvky jsou pro potřeby územního plánování obsaženy jako limit využití území (od poskytovatelů údajů) v územně analytických podkladech. Jejich přímá ochrana vyplývá z jiné legislativy, především zákona č. 114/1992 Sb. o ochraně přírody a krajiny. Nebudou tedy závazně vymezeny v hlavním výkrese, ale obsaženy jsou ve výkrese koordinačním (M1:10 000, grafická část odůvodnění).

- Předepsání izolační zeleně

V dokumentu Vyhodnocení vlivu na udržitelný rozvoj území je v kapitole A.VII.12 Kumulativní a synergické vlivy uvedeno:

V této souvislosti nebylo identifikováno synergické resp. kumulativní spolupůsobení vymezených rozvojových zón s územním soustředěním ploch výroby vůči plochám bydlení v souvisejícím území z důvodů vhodného zasazení ploch průmyslu v jednotlivých případech z hlediska vzdáleností k chráněným objektům, možnostem dopravního napojení ploch výroby a vhodného členění funkcí v území umožňujícího odclonění rezidenčních zón od zón výrobních plochami s možnostmi umístění jiné než rezidenční zástavby např. plochy smíšené, veřejná prostranství, izolační zeleň nebo občanská vybavenost. Zároveň návrh ÚP stanovuje regulativy využití ploch průmyslové výroby a lehké výroby tak, aby tyto nepredisponovaly negativní vliv působící na vlastní vymezenou plochu. Umístované záměry je třeba prověřit jednotlivě v rámci navazujících fází projektové přípravy.

*Pořizovatel doporučí řešit problematiku izolační zeleně na rozhraní případných možných konfliktních hranicích ploch v rámci jednotlivých karet rozvojových lokalit a zpracovat následující cílená opatření:*

*Při zastavování ploch výroby v návaznosti na volnou krajinu je třeba dbát na vhodné zapojení ploch do krajiny prostřednictvím pásů izolační zeleně na rozhraní zastavitelného území a volné krajiny.*

*- Modrozelená infrastruktura*

*Všechna vedení technické infrastruktury a prvků modrozelené infrastruktury jako součást veřejně prospěšné infrastruktury jsou z hlediska jejich prostorové koordinace rovnocenná. Tomuto požadavku tedy nelze vyhovět. V kapitole 4.2 Technická infrastruktura (závazné textové části) je uvedeno, že v zastavěném území města se síť technické infrastruktury zpravidla umísťují do společných tras nebo do souběhu se stávajícími trasami technické a dopravní infrastruktury. Ve veřejných prostranstvích je nutné koordinovat všechny prvky zde umísťované. Důležitým hlediskem při posuzování priorit jednotlivých součástí veřejných prostranství při jejich koordinaci je celkový pohled na provoz a fungování města. Při návrhu tras technické infrastruktury je důležité sdružování sítí do koridorů a jejich účelné prostorové uspořádání.*

*Pro všechny navržené trasy technické infrastruktury je závazné jejich směrové vedení. Upřesnění tras, polohy objektů a zařízení, určení místa napojení, způsobu technického provedení a vedení přípojných tras bude provedeno při zpracování podrobnější územně plánovací nebo projektové dokumentace, a to za podmínek obecně závazných právních předpisů.*

3013

MAGISTRÁT MĚSTA BRNA  
 ODBOR ÚZEMNÍHO PLÁNOVÁNÍ  
 A ROZVOJE



mmb1es773932e4

### PODÁNÍ K NÁVRHU

Návrh Územního plánu města Brna

MAGISTRÁT MĚSTA BRNA Odbor územního plánování a rozvoje	
Došlo:	26-06-2020
Č.j. MMB:	0265591
Přil:	

Podatel			
Typ subjektu:	Fyzická osoba		
Příjmení, jméno:		Datum narození:	
Adresa / sídlo:			
Kontakt:	Email:	Telefon:	

1	<p><b>Přípomínka</b></p> <p><b>Dostupné malé obchody</b>          Návrh ÚPmB obsahuje začlenění maloobchodu do většiny stavebních ploch, zároveň maloobchod nedostatečně reguluje a v rozporu s deklarovanou koncepcí nepodporuje rozptýlenou síť dobře dostupných maloobchodů jako součást města krátkých vzdáleností. Navrhují proto, aby:</p> <ul style="list-style-type: none"> <li>• využití pro maloobchod v plochách pro bydlení (B), smíšených obytných (C) a v plochách komerční vybavenosti (W) bylo omezeno prodejní plochou do 400 m<sup>2</sup> a počtem parkovacích stání do 10,</li> <li>• využití pro maloobchod v plochách smíšených obytných (C) a plochách komerční vybavenosti (W) bylo do 1.000 m<sup>2</sup> prodejní plochy a bylo podmíněno realizací v patrových objektech s polyfunkčním využitím a při současném integrování parkování o max. 30 parkovacích stáních,</li> <li>• využití pro maloobchod v plochách veřejné vybavenosti (V), plochách výroby a skladování (P) a plochách lehké výroby (E) bylo podmíněně přípustné do 200 m<sup>2</sup> prodejní plochy, pokud není realizován v samostatném objektu.</li> </ul>	1
2	<p><b>Přípomínka</b></p> <p><b>Podpora pěší a cyklo dopravy</b>          ÚPmB nevyužívá dostatečně možnosti usnadnění výstavby cyklistické infrastruktury, a to mj. tím, že by požadoval napojení rozvojových lokalit na síť komunikací pro nemotorovou dopravu, klíčové cyklostezky vymezil jako veřejně prospěšné stavby či definoval místa a zařízení k bezpečnému parkování kol na klíčových přestupních uzlech. Navrhují proto, aby:</p> <ul style="list-style-type: none"> <li>• hlavním využitím ploch dopravní infrastruktury (D) bylo i využití pro pěší a cyklistickou dopravu,</li> <li>• povinnou součástí navrhovaných pozemních komunikací definovaných jako sběrné byly stavebně oddělené koridory zvláště pro cyklistickou dopravu a pěší dopravu,</li> <li>• všechny lokality s počtem reálných nebo očekávaných uživatelů nad 1.500 osob obsahovaly v kartě lokality podmínku stanovující, že výstavbu v lokalitě je možné zahájit až po vybudování dopravního propojení lokality se všemi sousedícími městskými částmi samostatnými cyklostezkami a chodníky, a to stavebně oddělenými od motorové dopravy a vedenými ve směrově i výškově nejpřímější stopě,</li> <li>• grafická část ÚPmB 2.2 Souhrnný výkres dopravy obsahovala také síť páteřních cyklostezek (zejména těch sloužících k propojení jednotlivých městských částí s centrem města nebo jednotlivých městských částí mezi sebou), nikoliv pouze cyklotrasy,</li> <li>• páteřní cyklostezky tam, kde jejich realizaci brání chybějící veřejný pozemek, byly vymezeny jako veřejně prospěšné stavby,</li> <li>• u klíčových železničních stanic a konečných tramvaje (například žel. stanice a zastávky Brno hl.n., Slatina, Chrlice, Starý Lískovec, Řečkovice a Královo Pole, konečné tramvaje Obřany, Líšeň - Holzova, Kamechy, Bosonohy, Přízřenice) byla stanovena podmínka vybudování kapacitních míst a zařízení k bezpečnému odkládání jízdních kol (bike and ride) a tam, kde jejich realizaci brání chybějící veřejný pozemek, byly vymezeny jako veřejně prospěšné stavby.</li> </ul>	2



3

3

**Připomínka**

**Hospodaření s dešťovou vodou**

Vsakováním dešťové vody všude tam, kde to je možné, můžeme docílit zdravějšího vodního režimu a zmenšení efektu tepelného ostrova.

Navrhují proto, aby:

- do obecných zásad odkanalizování bylo doplněno, že veškeré zastavitelné plochy a plochy přestaveb budou odkanalizovány oddílným systémem kanalizace a bude na nich důsledně vyžadováno hospodaření se srážkovými vodami následovně: srážkové vody budou buď zadržovány s následným sekundárním využitím anebo vsakovány na vlastním pozemku stavby nebo v jejím okolí; pouze pokud to podloží prokazatelně neumožňuje, mohou být dešťové vody vypouštěny do vodoteče nebo dešťové kanalizace, přičemž v těchto případech budou před vypouštěním brzděny v retenčních nádržích. Srážkové vody z veškerých zpevněných ploch veřejných prostranství budou vsakovány, pouze pokud to podloží prokazatelně neumožňuje, mohou být vypouštěny do vodoteče nebo dešťové kanalizace, přičemž v těchto případech budou před vypouštěním brzděny v retenčních nádržích.

**Ochrana zeleně**

Návrh ÚPmB vágně a nedostatečně stanovuje zastoupení zeleně v různých funkčních typech ploch. Také oslabuje ochranu malých, ale významných ploch zeleně ve stabilizovaných plochách tím, že je absorbuje do jiných funkčních typů ploch. Návrh ÚPmB nezajišťuje dostatečnou ochranu přírodně cenných území, ani dostatečné vytváření prostoru pro zeleň v nové zástavbě, a to včetně ochrany nových ploch k bydlení před zátěží ze sousedních ploch výroby a skladování.

Navrhují proto, aby:

- územní plán definoval koeficient zeleně (KZ), a to následovně:

Koeficient zeleně (KZ) udává poměr nezpevněné plochy osázené vegetací a umožňující vsakování dešťové vody na terénu vůči ploše pozemku. KZ je závazný jak pro disponibilní pozemek pro stavební záměr, tak pro celou jednotlivou funkční plochu. Do koeficientu lze jako nezpevněnou plochu osázenou vegetací náhradním způsobem započítat:

- $\frac{1}{3}$  plochy osazených a funkčních vegetačních střeš o mocnosti souvrství do 0,3 m,
- $\frac{1}{2}$  plochy osazených a funkčních vegetačních střeš o mocnosti souvrství nad 0,3 m,
- 80 % plochy osazených a funkčních vegetačních střeš o mocnosti souvrství nad 1 m,
- plochu povrchu umožňujícího plnohodnotné vsakování okolo vzrostlých stromů ve zpevněných plochách (mříž, půda, půda s mulčem; nikoli dlažba atp.),
- 5 m<sup>2</sup> za každý strom ve zpevněné ploše s malou korunou (druh/kultivar s celkovou výškou do 8 m v dospělosti) a dostatečným objemem prokořenitelného prostoru,
- 20 m<sup>2</sup> za každý strom ve zpevněné ploše se střední korunou (druh/kultivar s celkovou výškou do 15 m v dospělosti) a dostatečným objemem prokořenitelného prostoru,
- 40 m<sup>2</sup> za každý strom ve zpevněné ploše s velkou korunou (druh/kultivar s celkovou výškou nad 15 m v dospělosti) a dostatečným objemem prokořenitelného prostoru,
- 5 m<sup>2</sup> za každý běžný metr fasád upravených a využitých pro pnutí popínavých dřevin nebo treláží či pergol na ozeleněných střeších při zajištění dostatečného prokořenitelného prostoru pro dané dřeviny.

Náhradním způsobem je možné započtením nahradit pouze:

- $\frac{1}{4}$  požadované plochy KZ v případě samostatně stojících rodinných domů,
- $\frac{1}{2}$  požadované plochy KZ u ostatních staveb,
- celou požadovanou plochu pouze výjimečně ve stávající kompaktní blokové zástavbě ve stabilizovaných plochách tam, kde jiným způsobem prokazatelně není možné dosáhnout existujícího urbanistického charakteru (např. v zástavbě nároží bloků a v případě nerovnoměrné parcelace)

- koeficient zeleně byl pro jednotlivé struktury zástavby stanoven následovně:

- kompaktní: 0,3 pro stabilizované plochy a 0,5 pro zastavitelné plochy
- volná: 0,6
- rezidenční nízkopodlažní: 0,5
- areálová: 0,4
- omezená: 0,8
- plochy bez zástavby: 0,9

- plochy nad 2 000 m<sup>2</sup>, které byly definovány územním plánem z r. 1994 jako plochy zeleně (ZP či ZO) a které jsou v Návrhu ÚPmB součástí jiných typů ploch, byly vymezeny jako samostatné plochy městské zeleně (Z); jedná se např. o plochy kolem Komenského nám.

(Červeného kostela), alej na tř. Jaroše, vnitroblok u mateřské školy Chodská 15 a desítky dalších zelených plácků, parčíků či vnitrobloků,

- byly v hlavním výkresu vymezeny plochy přírodní se způsobem využití podle § 16 vyhlášky č. 501/2006 Sb., o obecných požadavcích na využívání území, zejména biocentra, zvláště chráněná území, evropsky významné lokality a registrované významné krajinné prvky, a tím byla zajištěna jejich ochrana,

- v kartách lokalit, kde sousedí plochy pro výrobu (E - plochy lehké výroby, P - plochy výroby a skladování) a plochy pro bydlení (B - plochy bydlení, C - plochy smíšené obytné), byla doplněna podmínka předchozí či souběžné realizace pásu izolační zeleně (vzrostlé zeleně o pásu šířky min. 10 m nebo rozloze min. 20 % rozlohy plochy výroby) podél sousedících hranic těchto ploch,

- v obecných zásadách technické infrastruktury bylo stanoveno, že při návrhu tras technické infrastruktury budou sítě sdružovány do koridorů pro dosažení účelného prostorového uspořádání a vytvoření prostoru pro realizaci modrozelené infrastruktury v uličním profilu; a dále, že v územích, která nejsou v současné době plynofikována, mají ostatní vedení a prvky modrozelené infrastruktury prioritu před budováním nového nízkotlakého rozvodu plynu.



**Připomínka****Veřejný prostor**

V zájmu zvýšení využitelnosti veřejných prostranství pro pěší, cyklisty i zeleň by měl ÚPmB u novostaveb stanovit povinnost umístění odstavných stání mimo veřejná prostranství (tj. stání pro odstavení vozidla v době, kdy se nepoužívá). V oblastech s dobrou dostupností veřejnou dopravou je pak potřeba přizpůsobit minimální počet odstavných a parkovacích stání.

Navrhuji proto, aby v kap. 4.1 Dopravní infrastruktura bylo stanoveno, že:

- odstavná stání se v zastavitelných plochách a v případě novostaveb ve stabilizovaných plochách zřizují mimo veřejná prostranství a s výjimkou rodinných domů v podzemních podlažích budov,
- v místech dobré dostupnosti kolejové dopravy pěší docházkou (ve vzdálenosti do 150 metrů) se součinitel vlivu stupně automobilizace redukuje na poloviční hodnotu součinitele příslušného pásma.

V ..... dne .....

Podpis

Vyplněný formulář zašlete na níže uvedenou adresu:

**Magistrát města Brna, Odbor územního plánování a rozvoje, Kounicova 67, 601 67 Brno**



## **MMB/0265591/2020**

### **Připomínka č.1**

#### **Vyhodnocení připomínky:**

*Podatel požaduje, aby v plochách bydlení, smíšených obytných a komerční vybavenosti byla omezena velikost prodejní plochy na 400 m<sup>2</sup> a počet parkovacích míst na 10 stání. Při realizaci integrovaného parkování do 30 stání pak v rámci patrových objektů v plochách komerční vybavenosti a v plochách smíšených obytných podmíněn připustit až 1 000 m<sup>2</sup> prodejní plochy. V plochách veřejné vybavenosti, výroby a skladování a lehké výroby podmíněně připustit 200 m<sup>2</sup> prodejní plochy, pokud není maloobchod realizován v samostatném objektu. Mezi docházkovou vzdáleností maloobchodu a maximální velikostí prodejní plochy maloobchodu nelze spatřovat příčinnou souvislost. Stanovení maximální velikosti prodejní plochy nepředurčuje vzdálenost mezi jednotlivými prodejny. Snížení maximální velikosti prodejní plochy nezaručuje zlepšení časové dostupnosti maloobchodu. Pro dostupnost maloobchodu je proto podstatnější adekvátní rozmístění ploch s rozdílným způsobem využití, které umístění maloobchodu umožňují. Stanovení dané maximální velikosti prodejních ploch (a případné stanovení podmínek pro jejich umístění) je věcí odborného posouzení zpracovatele návrhu územního plánu, které vychází z reálií a odborné úvahy (viz např. plochy C). Obecně lze konstatovat, že požadavek na vyloučení maloobchodu s prodejní plochou větších než 400 resp. 1000 m<sup>2</sup> plochy nepřiměřeně zhoršuje podmínky pro vyváženou a rozmanitou síť maloobchodu, a to zejména pro ty skupiny zákazníků s rozdílnými vzorci nákupního chování, které prodejny většího plošného formátu preferují, což je v konečném důsledku v rozporu s koncepcí krátkých vzdáleností, na kterou je poukazováno. Požadavek na přísné omezení prodejní plochy nepřiměřeně snižuje potenciál k tomu určených ploch, tj. zejména ploch obytně smíšených (C) a ploch komerční vybavenosti (W). V neposlední řadě je také nutné nastavením regulativů sledovat požadavek zadání územního plánu na vytvoření široké škály možností a forem komerce v rovnoměrném zastoupení na území města.*

*Při hodnocení přísnosti regulativu určujícího maximální velikost prodejních ploch je nutné mít na zřeteli také ustanovení návrhu územního plánu, které stanoví, že „prodejní plochou se rozumí hrubá podlažní plocha maloobchodního zařízení, kde při prodeji zboží dochází ke kontaktu se zákazníkem (nikoli tedy sklady, komunikace, související administrativní plochy ani nezbytná příslušenství). Maloobchodním zařízením se pak v tomto kontextu rozumí jedna prodejna nebo soubor všech prodejen v rámci jednoho záměru nebo v rámci jednoho funkčně propojeného celku, popř. jako součást též plocha vně prodejny, navazující na budovu a sloužící k výše popsanému způsobu využití.“ Z výše uvedeného plyne, že je-li v rámci jednoho objektu umístováno více prodejních jednotek, jejich prodejní plochy se počítají. Nastavení regulativu příliš přísně by proto mělo za následek nemožnost umístění více (i relativně malých prodejních jednotek) v rámci jednoho záměru.*

*K připomínce lze také uvést, že počty parkovacích míst a stání jsou dány příslušnými předpisy a normami. Územnímu plánu nepřísluší jejich rozsah stanovovat. Jedná se o podrobnost nad rámec územního plánu.*

*U jednotlivých ploch s rozdílným způsobem využití lze, kromě výše uvedeného, doplnit následující:*

*V plochách smíšených obytných (C) je stanovena maximální velikost prodejní plochy 1 500 m<sup>2</sup>. Stanovení této hranice je řádně odůvodněno v Odůvodnění pro první veřejné projednání (str. 259), a to následovně: „Využití pro maloobchod v hlavním využití je omezeno prodejní plochou do 1500 m<sup>2</sup>; při projednání konceptu byla uvedena prodejní plocha do 1000 m<sup>2</sup>. Při změně velikosti výměry vycházel zpracovatel z nedávno provedeného průzkumu maloobchodního prodeje a z vlastního šetření prodejních ploch největších maloobchodních řetězců (zejména supermarketů a diskontní prodejny), ze kterých je zřejmé, že průměrná*

velikost standardních typických prodejen maloobchodu se sice v průměru pohybuje v rozmezí 800-1200 m<sup>2</sup>, ovšem v hustě obydlených oblastech prodejny klasických maloobchodních řetězců dosahují prodejní plochy 1500 m<sup>2</sup>. Údaj byl tedy změněn v souladu se zjištěními z reality. "Maloobchod nad 1500 m<sup>2</sup> (avšak do 5000 m<sup>2</sup>) prodejní plochy lze realizovat pouze v patrových objektech při současném integrování parkování v objektu a jiné využití, pokud je zachována polyfunkčnost v ploše a využití je slučitelné s využitím navazujícího území.

V návrhu ÚPmB také byla stanovena na základě průzkumu zpracovatele maximální přípustná prodejní plocha maloobchodu 1 500 m<sup>2</sup> v plochách bydlení (B). Při projednávání návrhu ÚPmB projevila veřejnost obavu z neúměrně rozsáhlých prodejen při nevhodné lokalizaci. Tvůrci územního plánu námitkám vyšli vstříc, s tím, že prodejní plocha bude snížena na 1 000 m<sup>2</sup> a pro větší prodejnu (do 1500 m<sup>2</sup>) je třeba doložit vhodnost situačního řešení podle okolností v území. Pro ověření stanoveného údaje lze použít řetězce Lidl, Albert, Billa a Penny typu supermarket, jejichž průměrná prodejní plocha je asi 900 m<sup>2</sup> (rozptyl velikosti jednotlivých prodejen je přitom ovšem značný, pohybuje se od 500 m<sup>2</sup> až po 2 000 m<sup>2</sup>). Prodejní plocha tvoří velkou většinu (odborným odhadem cca 80 %), celkové výměry objektu. Stanovená velikost 1 000 m<sup>2</sup> prodejní plochy tak odpovídá běžným supermarketům výše uvedených řetězců, neznemožňuje tedy realizaci běžného občanského vybavení v území; větší provozovny je pak třeba prověřit podle okolností v území. Připomínce je tedy v tomto bodě částečně vyhověno.

Pro plochy komerční (W) lze uvést, že pokud by byla snížena velikost prodejní plochy na velikost uvedenou v podání (tj. 400 resp. 1000 m<sup>2</sup>), nesplňovala by tyto podmínky řada z již existujících maloobchodních prodejen, které tvoří základ maloobchodní sítě, nacházejících se ve stabilizovaných plochách. Plochy komerční vybavenosti by při restriktivním stanovení maximální velikosti prodejní plochy nemohly plnit svoji předpokládanou funkci.

V podmínkách využití plochy veřejné vybavenosti (V) není maloobchod výslovně uveden. Lze jej však řadit mezi přípustné využití, které je definováno jako „využití související, podmiňující nebo využití sloužící záměrům hlavnímu využití“. Z tohoto lze vyvozovat, že případné maloobchodní využití, ačkoliv není jeho rozsah vyjádřen plošně, musí být pouze takového rozsahu, který odpovídá potřebám daného hlavního využití. Pro úplnost lze uvést, že v ploše veřejné vybavenosti (V) je taktéž možné, avšak až po naplnění hlavní funkce, umisťovat jiné funkční využití.

V plochách lehké výroby (E) odůvodnění výslovně stanovuje, že „regulativ směřuje k zachování smyslu uvedených ploch: plochy by měly mít charakter primárně produkční a skladovací a neměly by být vytěžovány pro čistě maloobchodní záměry. Ilustrativně popsáno, např. běžná provozovna typizovaného maloobchodu (Lidl, Billa, Albert apod.) by zde neměla být samostatně přípustná, zatímco např. sklad sanitárního zařízení a obkládacích materiálů ve spojení s prodejnou či předváděcími místnostmi pro zákazníky typově odpovídá záměrům plochy E.“ Jedná o specifický druh prodeje, u kterého se nepředpokládá, že bude vytvářet síť základní dostupnosti maloobchodu. Vzhledem k charakteru plochy, omezování velikosti prodejní plochy není vhodným nástrojem regulace.

Plochy výroby a skladování (P) nejsou určeny pro klasický maloobchodní prodej. Vzhledem k charakteru plochy, omezování velikosti prodejní plochy není vhodným nástrojem regulace.

## **Připomínka č.2**

### **Vyhodnocení připomínky:**

V rámci podání je uveden názor podatele, že návrh ÚPmB nevyužívá dostatečně možnosti usnadnění výstavby cyklistické infrastruktury, požaduje vymezení „klíčových cyklostezek“ jako veřejně prospěšné stavby a definoval místa pro bezpečné parkování kol na „klíčových přestupních uzlech“.

Úkolem územního plánu je vytvářet územní podmínky pro možnost umístění záměrů, nikoliv zajistit „bezproblémovou“ realizaci všech záměrů a znát podrobné technické provedení jednotlivých úseků. Obecně územní plán stanovuje základní koncepci rozvoje území obce, ochrany jeho hodnot, jeho plošného a prostorového uspořádání, uspořádání krajiny a koncepci veřejné infrastruktury a stanovuje podmínky pro využití území. Nový Územní plán města Brna (ÚPmB) pracuje s méně podrobným měřítkem hlavního výkresu 1:10 000, než tomu je u současného (1:5000).

K požadavku na zařazení cyklistické dopravy do hlavního využití ploch dopravní infrastruktury uvádíme:

Pro dokladování transparentnosti procesu vyhodnocení podání je uvedeno také mezitimní vyhodnocení připomínky z r. 2020:

Požadavku nebylo v roce 2020 vyhověno, protože: „V rámci stanovení podmínek využití ploch v kap. 6.2. a kap. 6.3.3.10 závazné textové části je umožněno umístění cyklistické infrastruktury ve všech plochách s rozdílným způsobem využití, přičemž v plochách dopravní infrastruktury D je jejich umístění přípustné.

Požadavek na zařazení pěší a cyklistické dopravy do hlavního využití ploch dopravní infrastruktury D, jehož součástí jsou především komunikace vyššího dopravního významu tvořící páteř základního komunikačního systému, neodpovídá charakteru a způsobu vymezení ploch s rozdílným způsobem využití. Toto je primárně umožněno v plochách veřejných prostranství, které slouží obsluze ploch dopravní a technickou infrastrukturou za současného umožnění průchodu a pohybu obyvatel, tedy v rámci této plochy s rozdílným způsobem využití je cyklistická infrastruktura součástí hlavního využití.

Jelikož však v rámci stanoviska dotčeného orgánu byla uplatněna podmínka k vedení cyklistické dopravy v souběhu s komunikacemi, bude v této souvislosti zpřesněna a doplněna výroková část i odůvodnění návrhu řešení. V této souvislosti je možné prověřit případnou úpravu znění podmínek využití ploch s rozdílným způsobem využití.“

Konečné vyhodnocení připomínky se vztahuje k výslednému řešení Návrhu nového ÚPmB: V rámci zpřesnění kap. 4.1 Dopravní infrastruktura a stanovení podmínek využití ploch v kap. 6.2. a kap. 6.3.3.10 závazné textové části je umožněno umístění pěší a cyklistické infrastruktury ve všech plochách s rozdílným způsobem využití, přičemž v plochách dopravní infrastruktury D je jejich umístění přípustné i jako hlavní využití.

Tímto je požadavek zohledněn.

Další jednotlivě uvedené požadavky jsou nad rámec podrobnosti zpracování územního plánu a níže uvádíme:

Ke stanovení podmínky povinné segregace pěší a cyklistické dopravy podél sběrných komunikací a zahájení výstavby až po dobudování propojení lokality se všemi sousedními městskými částmi samostatnými stezkami a chodníky uvádíme, že je tímto již předjímano konkrétní technické řešení vlastní realizace, aniž by byla ve všech skutečnostech známa reálná možnost v území, a ne vždy je možné z hlediska různých omezení a limitů tyto podmínky naplnit. Současně jakýkoliv záměr musí splňovat platné právní předpisy a normy.

V rámci územního plánu jsou vytvářeny územní podmínky pro možnost vedení v rámci ploch nebo koridorů. To, jakým způsobem bude možné uliční prostor uspořádat, případně propojení trasovat je předmětem dalších podrobnějších stupňů projektové dokumentace a podmínek vlastníka komunikace. Podrobnost měřítka zpracování výkresu 2.2 Souhrnný výkres dopravy neumožňuje grafické zobrazení požadavku zobrazení oddělených koridorů cyklistických a pěších tras.

Z tohoto důvodu nelze této podmínce z hlediska podrobnosti zpracování územně plánovací dokumentace vyhovět.

Z hlediska požadavku na zakreslení dalších cyklotras uvádíme, že v rámci cyklistické dopravy byl zvolen obecnější přístup.

Ve výkresu 2.2. Souhrnný výkres dopravy jsou vyznačeny „vybrané samostatné cyklotrasy“, kterými jsou zpřesněny záměry ze Zásad územního rozvoje Jihomoravského kraje. Ve výkresu odůvodnění O.6 Cyklistická doprava – schéma jsou k výše uvedenému jevu navíc vyznačeny



„vybrané pouliční cyklotrasy“, které naznačují možná vybraná propojení území města, která však již nejsou závazná a je možné je operativně upravovat nebo dále doplňovat.

Grafické předurčení cyklotras by se v rámci přípravy záměrů mohlo ukázat jako omezující v případě potřeby úpravy vedení trasy; odlišné řešení by mohlo vést ke změně územního plánu a tím neúměrnému prodloužení přípravy záměrů.

Z dlouhodobých zkušeností se toto ukázalo jako nevhodné a z tohoto důvodu bylo přistoupeno k vymezení koridorů zajišťujících návaznost na koridory dle textové části nadřazené územně plánovací dokumentace (Zásad územního rozvoje Jihomoravského kraje), které jsou územním plánem zpřesněny. Všem ostatním trasám je obecně umožněno jejich umístění ve všech plochách s rozdílným způsobem využití v rámci obecných podmínek využití území. Z tohoto důvodu nelze požadavku vyhovět.

Z hlediska požadavku vymezení „páteřních“ cyklistických stezek jako veřejně prospěšné stavby je nutno uvést, že nám v současné době není znám komplexní průběh všech cyklotras a cyklostezek na správním území města a z tohoto důvodu není možné vymezit přesný průmět všech záměrů. Současně byl z hlediska přípravy zvolen obecnější přístup, aby jakýkoliv nový záměr nevyžadoval změnu územního plánu. Z tohoto důvodu nelze požadavku vyhovět.

Pokud se jedná o požadavek na vybudování kapacitních míst a zařízení k bezpečnému odkládání kol u „klíčových železničních stanic a konečných tramvají“ či parkoviště pro kola, jedná se o záměry nad podrobnost územního plánu, jejich umístění je obecně přípustné v rámci doplňujícího nebo souvisejícího využití ve všech plochách s rozdílným způsobem využití a není nutné pro ně předjímat umístění a vymezení, potažmo vymezovat plochu jako veřejně prospěšnou stavbu. Pokud není znám konkrétní projekt, nelze s přesností stanovit dotčené pozemky, a tedy i vymezit jako veřejně prospěšné stavby. Z tohoto důvodu nelze požadavku vyhovět.

### **Připomínka č.3**

#### **Vyhodnocení připomínky:**

V závazné části ÚPmB je uvedeno, že veškeré zastavitelné plochy a plochy přestaveb budou odkanalizovány oddílným systémem kanalizace a bude na nich důsledně vyžadováno hospodaření se srážkovými vodami. Tento požadavek již ukládá v současné době platná legislativa - zákon o vodách (254/2001 Sb.) a vyhl. 501/2006 Sb. (§ 20, odst. 5c). Dále je kladen důraz na tzv. modrozelenou infrastrukturu, která má zlepšit i mikroklimatické podmínky ve městě.

### **Připomínka č.4**

#### **Vyhodnocení připomínky:**

- Zastoupení zeleně v různých typech ploch

Zastoupení zeleně v plochách s rozdílným způsobem využití je v návrhu nového ÚPmB řešeno stanovením povinného minimálního plošného zastoupení zeleně na rostlém terénu v plochách bydlení, v plochách smíšených obytných, v plochách rekreace, a v plochách zahrádek pro disponibilní pozemky stavebního záměru a pro plochu současně (od podmínky splnit zastoupení současně i pro funkční plochu bude upuštěno).

Pořizovatel bude také požadovat stanovit toto zastoupení v podmínkách využití území i pro plochu komerční vybavenosti - W. V případě ploch výroby a skladování (P) a lehké výroby (E) bude požadavek na minimální zastoupení zeleně doplněn do karet rozvojových lokalit těchto ploch.

Vámi navrhované řešení koeficientů zeleně se nejeví účelné z následujících důvodů:

Územní plán má stanovit základní koncepci rozvoje území obce, ochranu jeho hodnot, jeho plošného a prostorového uspořádání (tj. urbanistickou koncepci), uspořádání krajiny a koncepci veřejné infrastruktury, vymezit zastavěné území, plochy a koridory, zejména zastavitelné plochy a plochy přestavby, veřejně prospěšné stavby a veřejně prospěšná opatření a územní rezervy. A stanovit podmínky pro využívání těchto ploch a koridorů. Posláním územních plánů je stanovit pravidla udržitelného rozvoje a využívání území, nikoliv regulace jednotlivých pozemků. Územní plán nesmí obsahovat podrobnosti náležejícím svým

obsahem regulačního plánu nebo územním rozhodnutím. Lze pořídit územní plán s těmito regulačními prvky, ale tato skutečnost musí být v rozhodnutí zastupitelstva o pořízení nebo zadání územního plánu výslovně uvedena.

Regulace v podrobnosti na jednotlivé druhy vegetačních prvků, kultivar, či materiálové provedení povrchů jednotlivých vegetačních prvků není v podrobnosti, která náleží územnímu plánu. Problematické se jeví aplikování tohoto principu v praxi, při posuzování záměru při vydání závazného stanoviska orgánu územního plánování a také následný monitoring těchto podmínek.

Návrh nového územního plánu navrhuje odlišnou koncepci, která však také stanovuje podíl nezastavěné plochy ve vztahu k celkové ploše pozemku, rostlého terénu umožňující vsak dešťové vody. Minimální plošné zastoupení zeleně na terénu není nutné dodržet pouze v odůvodněných případech.

Pořizovatel však udělí pokyn problematiku stanovení minimálního plošného zastoupení zeleně prověřit a upravit.

- Ochrana zeleně v jiných plochách s RZV

Z důvodů zvoleného měřítka výkresů a podrobnosti Územního plánu byla stanovena minimální velikost plochy RZV na 0,5 ha (5 000 m<sup>2</sup>) a v níže definovaných případech na 0,2 ha (2 000 m<sup>2</sup>) v souladu s ustanovením § 3 odst. 1 vyhlášky č. 501/2006 Sb. Ve výjimečných případech, pokud si to vymezení a koncepce Územního plánu vyžaduje, jsou zobrazované plochy RZV menší. Takto zvolená velikost ploch RZV vychází z principu koncepce a měřítka výkresů, kde kresba nemůže zachycovat nepřiměřený detail. Pokud existují pozemky stejného účelu využití, ale tvoří plochu podměrečnou, tj. menší než 0,5 ha, jsou zpravidla agregovány do jiných ploch RZV s jiným využitím. Tato skutečnost vychází také z projednaného konceptu územního plánu. V textové části odůvodnění je uvedeno, že plochami, které jsou vymezené ve velikosti 0,2-0,5 ha jsou plochy městské a krajinné zeleně, zvláště pak pro plochy městské zeleně uvedené ve Vyhlášce o zeleni města Brna (Nejvýznamnější plochy městské zeleně).

Pořizovatel je názoru, že vzhledem k výše uvedenému je agregovaná zeleň v rámci jiných ploch nedostatečně chráněna ve vztahu k umístování záměrů, udělí tedy pokyn doplnit obecný regulativ, který tuto skutečnost ošetří. Dále jsou uděleny pokyny na základě připomínek a námitek k návrhu ÚPmB konkrétní plochy zeleně z aktuálně platného ÚPmB vymezit, pokud budou graficky čitelné v měřítku hlavního výkresu.

- Vymezení ploch přírodních

Hlavní výkres návrhu nového územního plánu obsahuje grafické vyznačení prvků systému ÚSES (biokoridory a biocentra) a současně také vymezené plochy přírodní (plochy lesní a plochy krajinné zeleně).

Zvláště chráněná území, Evropsky významné lokality a registrované významné krajinné prvky jsou pro potřeby územního plánování obsaženy jako limit využití území (od poskytovatelů údajů) v územně analytických podkladech. Jejich přímá ochrana vyplývá z jiné legislativy, především zákona č. 114/1992 Sb. o ochraně přírody a krajiny. Nebudou tedy závazně vymezeny v hlavním výkrese, ale obsaženy jsou ve výkrese koordinačním (M1:10 000, grafická část odůvodnění).

- Předepsání izolační zeleně

V dokumentu Vyhodnocení vlivu na udržitelný rozvoj území je v kapitole A.VII.12 Kumulativní a synergické vlivy uvedeno:

V této souvislosti nebylo identifikováno synergické resp. kumulativní spolupůsobení vymezených rozvojových zón s územním soustředěním ploch výroby vůči plochám bydlení v souvisejícím území z důvodů vhodného zasazení ploch průmyslu v jednotlivých případech z hlediska vzdáleností k chráněným objektům, možnostem dopravního napojení ploch výroby a vhodného členění funkcí v území umožňujícího odclonění rezidenčních zón od zón výrobních plochami s možnostmi umístění jiné než rezidenční zástavby např. plochy smíšené, veřejná prostranství, izolační zeleň nebo občanská vybavenost. Zároveň návrh ÚP stanovuje regulativy využití ploch průmyslové výroby a lehké výroby tak, aby tyto nepredisponovaly negativní vliv působící na vlastní vymezenou plochu. Umístované záměry je třeba prověřit jednotlivě v rámci navazujících fází projektové přípravy.

*Pořizovatel doporučí řešit problematiku izolační zeleně na rozhraní případných možných konfliktních hranicích ploch v rámci jednotlivých karet rozvojových lokalit a zpracovat následující cílená opatření:*

*Při zastavování ploch výroby v návaznosti na volnou krajinu je třeba dbát na vhodné zapojení ploch do krajiny prostřednictvím pásů izolační zeleně na rozhraní zastavitelného území a volné krajiny.*

*- Modrozelená infrastruktura*

*Všechna vedení technické infrastruktury a prvků modrozelené infrastruktury jako součást veřejně prospěšné infrastruktury jsou z hlediska jejich prostorové koordinace rovnocenná. Tomuto požadavku tedy nelze vyhovět. V kapitole 4.2 Technická infrastruktura (závazné textové části) je uvedeno, že v zastavěném území města se síť technické infrastruktury zpravidla umísťují do společných tras nebo do souběhu se stávajícími trasami technické a dopravní infrastruktury. Ve veřejných prostranstvích je nutné koordinovat všechny prvky zde umísťované. Důležitým hlediskem při posuzování priorit jednotlivých součástí veřejných prostranství při jejich koordinaci je celkový pohled na provoz a fungování města. Při návrhu tras technické infrastruktury je důležité sdružování sítí do koridorů a jejich účelné prostorové uspořádání.*

*Pro všechny navržené trasy technické infrastruktury je závazné jejich směrové vedení. Upřesnění tras, polohy objektů a zařízení, určení místa napojení, způsobu technického provedení a vedení přípojných tras bude provedeno při zpracování podrobnější územně plánovací nebo projektové dokumentace, a to za podmínek obecně závazných právních předpisů.*

## **Připomínka č.5**

### **Vyhodnocení připomínky:**

*Řešení dopravy v klidu v návrhu územního plánu vychází z příslušných právních předpisů (viz kap. 5.8.1.1. textové části odůvodnění). Vyhláška č. 501/2006 Sb., provádějící stavební zákon stanoví, že pro každou stavbu je nutno vybudovat parkovací a odstavná stání v počtu dle ČSN 73 6110, kap. 14.1). která stanoví vzorec, do něž jako významný (ovšem nikoli jediný) parametr vstupuje součinitel vlivu stupně automobilizace, přičemž tento má být dle ČSN 73 6110 převzat z územně plánovací dokumentace. Tento územní plán tedy cílový koeficient vlivu stupně automobilizace stanoví, a to rozdílně podle části města, kdy nižší hodnota (tedy nižší požadovaný minimální počet parkovacích a odstavných stání) je stanovena pro lokality uvnitř Velkého městského okruhu s nežádoucím zavlékáním vyššího počtu automobilů. Tři pásma uvnitř VMO jsou zvolena z potřeby odlišit zvláštní charakter historického jádra města a zmenšit rozdíl koeficientu na administrativně určené hranici. Hranice pásem jsou určeny dle možností významnou ulicí, resp. komunikací, v případě její absence zelenými plochami oddělovacími částí města. Zásadně hranice nevede plochami pro výstavbu budov, a to pro zamezení sporů při přesahu stavebního záměru do více pásem. Stávající ČSN 73 6110 stanoví, že ve výpočtu se jako nejmenší hodnota součinitel vlivu stupně automobilizace použije 1,0 (400 aut na 1000 obyvatel) – toto spodní omezení nelze s ohledem na aktuální trendy v náhledu na parkování považovat za dlouhodobě udržitelné a lze předpokládat, že bude v blízké době výrazně sníženo.*



3014

MAGISTRÁT MĚSTA BRNA  
ODBOR ÚZEMNÍHO PLÁNOVÁNÍ  
A ROZVOJE



mmb1es773932e9

MAGISTRÁT MĚSTA BRNA Odbor územního plánování a rozvoje
Došlo: 26-06-2020
Č.j. MMB: 0265596
Příl.:

### PODÁNÍ K NÁVRHU

### Návrh Územního plánu města Brna

Podatel			
Typ subjektu:	Fyzická osoba		
Příjmení, jméno:		Datum narození:	
Adresa / sídlo:			
Kontakt:	Email:	Telefon:	

#### Připomínka

#### Dostupné malé obchody

Návrh ÚPmB obsahuje začlenění maloobchodu do většiny stavebních ploch, zároveň maloobchod nedostatečně reguluje a v rozporu s deklarovanou koncepcí nepodporuje rozptýlenou síť dobře dostupných maloobchodů jako součást města krátkých vzdáleností. Navrhují proto, aby:

- využití pro maloobchod v plochách pro bydlení (B), smíšených obytných (C) a v plochách komerční vybavenosti (W) bylo omezeno prodejní plochou do 400 m<sup>2</sup> a počtem parkovacích stání do 10,
- využití pro maloobchod v plochách smíšených obytných (C) a plochách komerční vybavenosti (W) bylo do 1.000 m<sup>2</sup> prodejní plochy a bylo podmíněno realizací v patrových objektech s polyfunkčním využitím a při současném integrování parkování o max. 30 parkovacích stáních,
- využití pro maloobchod v plochách veřejné vybavenosti (V), plochách výroby a skladování (P) a plochách lehké výroby (E) bylo podmíněně přípustné do 200 m<sup>2</sup> prodejní plochy, pokud není realizován v samostatném objektu.

#### Připomínka

#### Podpora pěší a cyklo dopravy

ÚPmB nevyužívá dostatečně možnosti usnadnění výstavby cyklistické infrastruktury, a to mj. tím, že by požadoval napojení rozvojových lokalit na síť komunikací pro nemotorovou dopravu, klíčové cyklostezky vymezil jako veřejně prospěšné stavby či definoval místa a zařízení k bezpečnému parkování kol na klíčových přestupních uzlech.

Navrhují proto, aby:

- hlavním využitím ploch dopravní infrastruktury (D) bylo i využití pro pěší a cyklistickou dopravu,
- povinnou součástí navrhovaných pozemních komunikací definovaných jako sběrné byly stavebně oddělené koridory zvláště pro cyklistickou dopravu a pěší dopravu,
- všechny lokality s počtem reálných nebo očekávaných uživatelů nad 1.500 osob obsahovaly v kartě lokality podmínku stanovující, že výstavbu v lokalitě je možné zahájit až po vybudování dopravního propojení lokality se všemi sousedícími městskými částmi samostatnými cyklostezkami a chodníky, a to stavebně oddělenými od motorové dopravy a vedenými ve směrově i výškově nejprůmějšší stopě,
- grafická část ÚPmB 2.2 Souhrnný výkres dopravy obsahovala také síť páteřních cyklostezek (zejména těch sloužících k propojení jednotlivých městských částí s centrem města nebo jednotlivých městských částí mezi sebou), nikoliv pouze cyklotrasy,
- páteřní cyklostezky tam, kde jejich realizaci brání chybějící veřejný pozemek, byly vymezeny jako veřejně prospěšné stavby,
- u klíčových železničních stanic a konečných tramvaje (například žel. stanice a zastávky Brno hl.n., Slatina, Chrlice, Starý Lískovec, Řečkovice a Královo Pole, konečné tramvaje Obřany, Líšeň - Holzova, Kamechy, Bosonohy, Přízřenice) byla stanovena podmínka vybudování kapacitních míst a zařízení k bezpečnému odkládání jízdních kol (bike and ride) a tam, kde jejich realizaci brání chybějící veřejný pozemek, byly vymezeny jako veřejně prospěšné stavby.

### Připomínka

#### Hospodaření s dešťovou vodou

Vsakováním dešťové vody všude tam, kde to je možné, můžeme docílit zdravějšího vodního režimu a zmenšení efektu tepelného ostrova.

Navrhují proto, aby:

- do obecných zásad odkanalizování bylo doplněno, že veškeré zastavitelné plochy a plochy přestaveb budou odkanalizovány oddílným systémem kanalizace a bude na nich důsledně vyžadováno hospodaření se srážkovými vodami následovně: srážkové vody budou buď zadržovány s následným sekundárním využitím anebo vsakovány na vlastním pozemku stavby nebo v jejím okolí; pouze pokud to podloží prokazatelně neumožňuje, mohou být dešťové vody vypouštěny do vodoteče nebo dešťové kanalizace, přičemž v těchto případech budou před vypouštěním brzděny v retenčních nádržích. Srážkové vody z veškerých zpevněných ploch veřejných prostranství budou vsakovány, pouze pokud to podloží prokazatelně neumožňuje, mohou být vypouštěny do vodoteče nebo dešťové kanalizace, přičemž v těchto případech budou před vypouštěním brzděny v retenčních nádržích.

3

3



## Připomínka

### Ochrana zeleně

Návrh ÚPmB vágně a nedostatečně stanovuje zastoupení zeleně v různých funkčních typech ploch. Také oslabuje ochranu malých, ale významných ploch zeleně ve stabilizovaných plochách tím, že je absorbuje do jiných funkčních typů ploch. Návrh ÚPmB nezajišťuje dostatečnou ochranu přírodně cenných území, ani dostatečné vytváření prostoru pro zeleň v nové zástavbě, a to včetně ochrany nových ploch k bydlení před zátěží ze sousedních ploch výroby a skladování.

Navrhují proto, aby:

- územní plán definoval koeficient zeleně (KZ), a to následovně:

Koeficient zeleně (KZ) udává poměr nezpevněné plochy osázené vegetací a umožňující vsakování dešťové vody na terénu vůči ploše pozemku. KZ je závazný jak pro disponibilní pozemek pro stavební záměr, tak pro celou jednotlivou funkční plochu. Do koeficientu lze jako nezpevněnou plochu osázenou vegetací náhradním způsobem započítat:

- $\frac{1}{3}$  plochy osazených a funkčních vegetačních střech o mocnosti souvrství do 0,3 m,
- $\frac{1}{2}$  plochy osazených a funkčních vegetačních střech o mocnosti souvrství nad 0,3 m,
- 80 % plochy osazených a funkčních vegetačních střech o mocnosti souvrství nad 1 m,
- plochu povrchu umožňujícího plnohodnotné vsakování okolo vzrostlých stromů ve zpevněných plochách (mříž, půda, půda s mulčem; nikoli dlažba atp.),
- 5 m<sup>2</sup> za každý strom ve zpevněné ploše s malou korunou (druh/kultivar s celkovou výškou do 8 m v dospělosti) a dostatečným objemem prokořenitelného prostoru,
- 20 m<sup>2</sup> za každý strom ve zpevněné ploše se střední korunou (druh/kultivar s celkovou výškou do 15 m v dospělosti) a dostatečným objemem prokořenitelného prostoru,
- 40 m<sup>2</sup> za každý strom ve zpevněné ploše s velkou korunou (druh/kultivar s celkovou výškou nad 15 m v dospělosti) a dostatečným objemem prokořenitelného prostoru,
- 5 m<sup>2</sup> za každý běžný metr fasád upravených a využitých pro pnutí popínavých dřevin nebo treláží či pergol na ozeleněných střeších při zajištění dostatečného prokořenitelného prostoru pro dané dřeviny.

Náhradním způsobem je možné započtením nahradit pouze:

- $\frac{1}{4}$  požadované plochy KZ v případě samostatně stojících rodinných domů,
- $\frac{1}{2}$  požadované plochy KZ u ostatních staveb,
- celou požadovanou plochu pouze výjimečně ve stávající kompaktní blokové zástavbě ve stabilizovaných plochách tam, kde jiným způsobem prokazatelně není možné dosáhnout existujícího urbanistického charakteru (např. v zástavbě nároží bloků a v případě nerovnoměrné parcelace)

- koeficient zeleně byl pro jednotlivé struktury zástavby stanoven následovně:

- kompaktní: 0,3 pro stabilizované plochy a 0,5 pro zastavitelné plochy
- volná: 0,6
- rezidenční nízkopodlažní: 0,5
- areálová: 0,4
- omezená: 0,8
- plochy bez zástavby: 0,9

- plochy nad 2 000 m<sup>2</sup>, které byly definovány územním plánem z r. 1994 jako plochy zeleně (ZP či ZO) a které jsou v Návrhu ÚPmB součástí jiných typů ploch, byly vymezeny jako samostatné plochy městské zeleně (Z); jedná se např. o plochy kolem Komenského nám.

(Červeného kostela), alej na tř. Jaroše, vnitroblok u mateřské školy Chodská 15 a desítky dalších zelených plácků, parčíků či vnitrobloků,

- byly v hlavním výkresu vymezeny plochy přírodní se způsobem využití podle § 16 vyhlášky č. 501/2006 Sb., o obecných požadavcích na využívání území, zejména biocentra, zvláště chráněná území, evropsky významné lokality a registrované významné krajinné prvky, a tím byla zajištěna jejich ochrana,

- v kartách lokalit, kde sousedí plochy pro výrobu (E – plochy lehké výroby, P – plochy výroby a skladování) a plochy pro bydlení (B – plochy bydlení, C – plochy smíšené obytné), byla doplněna podmínka předchozí či souběžné realizace pásu izolační zeleně (vzrostlé zeleně o pásu šířky min. 10 m nebo rozloze min. 20 % rozlohy plochy výroby) podél sousedících hranic těchto ploch,

- v obecných zásadách technické infrastruktury bylo stanoveno, že při návrhu tras technické infrastruktury budou sítě sdružovány do koridorů pro dosažení účelného prostorového uspořádání a vytvoření prostoru pro realizaci modrozelené infrastruktury v uličním profilu; a dále, že v územích, která nejsou v současné době plynofikována, mají ostatní vedení a prvky modrozelené infrastruktury prioritu před budováním nového nízkotlakého rozvodu plynu.

4

4



5

5

**Připomínka****Veřejný prostor**

V zájmu zvýšení využitelnosti veřejných prostranství pro pěší, cyklisty i zeleň by měl ÚPmB u novostaveb stanovit povinnost umístění odstavných stání mimo veřejná prostranství (tj. stání pro odstavení vozidla v době, kdy se nepoužívá). V oblastech s dobrou dostupností veřejnou dopravou je pak potřeba přizpůsobit minimální počet odstavných a parkovacích stání.

Navrhuji proto, aby v kap. 4.1 Dopravní infrastruktura bylo stanoveno, že:

- odstavná stání se v zastavitelných plochách a v případě novostaveb ve stabilizovaných plochách zřizují mimo veřejná prostranství a s výjimkou rodinných domů v podzemních podlažích budov,
- v místech dobré dostupnosti kolejové dopravy pěší docházkou (ve vzdálenosti do 150 metrů) se součinitel vlivu stupně automobilizace redukuje na poloviční hodnotu součinitele příslušného pásma.

V ..... dne .....

Podpis

Vyplněný formulář zašlete na níže uvedenou adresu:

**Magistrát města Brna, Odbor územního plánování a rozvoje, Kounicova 67, 601 67 Brno**

## **MMB/0265596/2020**

### **Připomínka č.1**

#### **Vyhodnocení připomínky:**

*Podatel požaduje, aby v plochách bydlení, smíšených obytných a komerční vybavenosti byla omezena velikost prodejní plochy na 400 m<sup>2</sup> a počet parkovacích míst na 10 stání. Při realizaci integrovaného parkování do 30 stání pak v rámci patrových objektů v plochách komerční vybavenosti a v plochách smíšených obytných podmíněn připustit až 1 000 m<sup>2</sup> prodejní plochy. V plochách veřejné vybavenosti, výroby a skladování a lehké výroby podmíněně připustit 200 m<sup>2</sup> prodejní plochy, pokud není maloobchod realizován v samostatném objektu. Mezi docházkovou vzdáleností maloobchodu a maximální velikostí prodejní plochy maloobchodu nelze spatřovat příčinnou souvislost. Stanovení maximální velikosti prodejní plochy nepředurčuje vzdálenost mezi jednotlivými prodejny. Snížení maximální velikosti prodejní plochy nezaručuje zlepšení časové dostupnosti maloobchodu. Pro dostupnost maloobchodu je proto podstatnější adekvátní rozmístění ploch s rozdílným způsobem využití, které umístění maloobchodu umožňují. Stanovení dané maximální velikosti prodejních ploch (a případné stanovení podmínek pro jejich umístění) je věcí odborného posouzení zpracovatele návrhu územního plánu, které vychází z reálií a odborné úvahy (viz např. plochy C). Obecně lze konstatovat, že požadavek na vyloučení maloobchodu s prodejní plochou větších než 400 resp. 1000 m<sup>2</sup> plochy nepřiměřeně zhoršuje podmínky pro vyváženou a rozmanitou síť maloobchodu, a to zejména pro ty skupiny zákazníků s rozdílnými vzorci nákupního chování, které prodejny většího plošného formátu preferují, což je v konečném důsledku v rozporu s koncepcí krátkých vzdáleností, na kterou je poukazováno. Požadavek na přísné omezení prodejní plochy nepřiměřeně snižuje potenciál k tomu určených ploch, tj. zejména ploch obytně smíšených (C) a ploch komerční vybavenosti (W). V neposlední řadě je také nutné nastavením regulativů sledovat požadavek zadání územního plánu na vytvoření široké škály možností a forem komerce v rovnoměrném zastoupení na území města.*

*Při hodnocení přísnosti regulativu určujícího maximální velikost prodejních ploch je nutné mít na zřeteli také ustanovení návrhu územního plánu, které stanoví, že „prodejní plochou se rozumí hrubá podlažní plocha maloobchodního zařízení, kde při prodeji zboží dochází ke kontaktu se zákazníkem (nikoli tedy sklady, komunikace, související administrativní plochy ani nezbytná příslušenství). Maloobchodním zařízením se pak v tomto kontextu rozumí jedna prodejna nebo soubor všech prodejen v rámci jednoho záměru nebo v rámci jednoho funkčně propojeného celku, popř. jako součást též plocha vně prodejny, navazující na budovu a sloužící k výše popsanému způsobu využití.“ Z výše uvedeného plyne, že je-li v rámci jednoho objektu umístováno více prodejních jednotek, jejich prodejní plochy se počítají. Nastavení regulativu příliš přísně by proto mělo za následek nemožnost umístění více (i relativně malých prodejních jednotek) v rámci jednoho záměru.*

*K připomínce lze také uvést, že počty parkovacích míst a stání jsou dány příslušnými předpisy a normami. Územnímu plánu nepřísluší jejich rozsah stanovovat. Jedná se o podrobnost nad rámec územního plánu.*

*U jednotlivých ploch s rozdílným způsobem využití lze, kromě výše uvedeného, doplnit následující:*

*V plochách smíšených obytných (C) je stanovena maximální velikost prodejní plochy 1 500 m<sup>2</sup>. Stanovení této hranice je řádně odůvodněno v Odůvodnění pro první veřejné projednání (str. 259), a to následovně: „Využití pro maloobchod v hlavním využití je omezeno prodejní plochou do 1500 m<sup>2</sup>; při projednání konceptu byla uvedena prodejní plocha do 1000 m<sup>2</sup>. Při změně velikosti výměry vycházel zpracovatel z nedávno provedeného průzkumu maloobchodního prodeje a z vlastního šetření prodejních ploch největších maloobchodních řetězců (zejména supermarketů a diskontní prodejny), ze kterých je zřejmé, že průměrná*

velikost standardních typických prodejen maloobchodu se sice v průměru pohybuje v rozmezí 800-1200 m<sup>2</sup>, ovšem v hustě obydlených oblastech prodejny klasických maloobchodních řetězců dosahují prodejní plochy 1500 m<sup>2</sup>. Údaj byl tedy změněn v souladu se zjištěními z reality. "Maloobchod nad 1500 m<sup>2</sup> (avšak do 5000 m<sup>2</sup>) prodejní plochy lze realizovat pouze v patrových objektech při současném integrování parkování v objektu a jiné využití, pokud je zachována polyfunkčnost v ploše a využití je slučitelné s využitím navazujícího území.

V návrhu ÚPmB také byla stanovena na základě průzkumu zpracovatele maximální přípustná prodejní plocha maloobchodu 1 500 m<sup>2</sup> v plochách bydlení (B). Při projednávání návrhu ÚPmB projevila veřejnost obavu z neúměrně rozsáhlých prodejen při nevhodné lokalizaci. Tvůrci územního plánu námitkám vyšli vstříc, s tím, že prodejní plocha bude snížena na 1 000 m<sup>2</sup> a pro větší prodejnu (do 1500 m<sup>2</sup>) je třeba doložit vhodnost situačního řešení podle okolností v území. Pro ověření stanoveného údaje lze použít řetězce Lidl, Albert, Billa a Penny typu supermarket, jejichž průměrná prodejní plocha je asi 900 m<sup>2</sup> (rozptyl velikosti jednotlivých prodejen je přitom ovšem značný, pohybuje se od 500 m<sup>2</sup> až po 2 000 m<sup>2</sup>). Prodejní plocha tvoří velkou většinu (odborným odhadem cca 80 %), celkové výměry objektu. Stanovená velikost 1 000 m<sup>2</sup> prodejní plochy tak odpovídá běžným supermarketům výše uvedených řetězců, neznemožňuje tedy realizaci běžného občanského vybavení v území; větší provozovny je pak třeba prověřit podle okolností v území. Připomínce je tedy v tomto bodě částečně vyhověno.

Pro plochy komerční (W) lze uvést, že pokud by byla snížena velikost prodejní plochy na velikost uvedenou v podání (tj. 400 resp. 1000 m<sup>2</sup>), nesplňovala by tyto podmínky řada z již existujících maloobchodních prodejen, které tvoří základ maloobchodní sítě, nacházejících se ve stabilizovaných plochách. Plochy komerční vybavenosti by při restriktivním stanovení maximální velikosti prodejní plochy nemohly plnit svoji předpokládanou funkci.

V podmínkách využití plochy veřejné vybavenosti (V) není maloobchod výslovně uveden. Lze jej však řadit mezi přípustné využití, které je definováno jako „využití související, podmiňující nebo využití sloužící záměrům hlavnímu využití“. Z tohoto lze vyvozovat, že případné maloobchodní využití, ačkoliv není jeho rozsah vyjádřen plošně, musí být pouze takového rozsahu, který odpovídá potřebám daného hlavního využití. Pro úplnost lze uvést, že v ploše veřejné vybavenosti (V) je taktéž možné, avšak až po naplnění hlavní funkce, umístit jiné funkční využití.

V plochách lehké výroby (E) odůvodnění výslovně stanovuje, že „regulativ směřuje k zachování smyslu uvedených ploch: plochy by měly mít charakter primárně produkční a skladovací a neměly by být vytěžovány pro čistě maloobchodní záměry. Ilustrativně popsáno, např. běžná provozovna typizovaného maloobchodu (Lidl, Billa, Albert apod.) by zde neměla být samostatně přípustná, zatímco např. sklad sanitárního zařízení a obkládacích materiálů ve spojení s prodejnou či předváděcími místnostmi pro zákazníky typově odpovídá záměrům plochy E.“ Jedná o specifický druh prodeje, u kterého se nepředpokládá, že bude vytvářet síť základní dostupnosti maloobchodu. Vzhledem k charakteru plochy, omezování velikosti prodejní plochy není vhodným nástrojem regulace.

Plochy výroby a skladování (P) nejsou určeny pro klasický maloobchodní prodej. Vzhledem k charakteru plochy, omezování velikosti prodejní plochy není vhodným nástrojem regulace.

## **Připomínka č.2**

### **Vyhodnocení připomínky:**

V rámci podání je uveden názor podatele, že návrh ÚPmB nevyužívá dostatečně možnosti usnadnění výstavby cyklistické infrastruktury, požaduje vymezení „klíčových cyklostezek“ jako veřejně prospěšné stavby a definoval místa pro bezpečné parkování kol na „klíčových přestupních uzlech“.



Úkolem územního plánu je vytvářet územní podmínky pro možnost umístění záměrů, nikoliv zajistit „bezproblémovou“ realizaci všech záměrů a znát podrobné technické provedení jednotlivých úseků. Obecně územní plán stanovuje základní koncepci rozvoje území obce, ochrany jeho hodnot, jeho plošného a prostorového uspořádání, uspořádání krajiny a koncepci veřejné infrastruktury a stanovuje podmínky pro využití území. Nový Územní plán města Brna (ÚPmB) pracuje s méně podrobným měřítkem hlavního výkresu 1:10 000, než tomu je u současného (1:5000).

K požadavku na zařazení cyklistické dopravy do hlavního využití ploch dopravní infrastruktury uvádíme:

Pro dokladování transparentnosti procesu vyhodnocení podání je uvedeno také mezitimní vyhodnocení připomínky z r. 2020:

Požadavku nebylo v roce 2020 vyhověno, protože: „V rámci stanovení podmínek využití ploch v kap. 6.2. a kap. 6.3.3.10 závazné textové části je umožněno umístění cyklistické infrastruktury ve všech plochách s rozdílným způsobem využití, přičemž v plochách dopravní infrastruktury D je jejich umístění přípustné.

Požadavek na zařazení pěší a cyklistické dopravy do hlavního využití ploch dopravní infrastruktury D, jehož součástí jsou především komunikace vyššího dopravního významu tvořící páteř základního komunikačního systému, neodpovídá charakteru a způsobu vymezení ploch s rozdílným způsobem využití. Toto je primárně umožněno v plochách veřejných prostranství, které slouží obsluze ploch dopravní a technickou infrastrukturou za současného umožnění průchodu a pohybu obyvatel, tedy v rámci této plochy s rozdílným způsobem využití je cyklistická infrastruktura součástí hlavního využití.

Jelikož však v rámci stanoviska dotčeného orgánu byla uplatněna podmínka k vedení cyklistické dopravy v souběhu s komunikacemi, bude v této souvislosti zpřesněna a doplněna výroková část i odůvodnění návrhu řešení. V této souvislosti je možné prověřit případnou úpravu znění podmínek využití ploch s rozdílným způsobem využití.“

Konečné vyhodnocení připomínky se vztahuje k výslednému řešení Návrhu nového ÚPmB: V rámci zpřesnění kap. 4.1 Dopravní infrastruktura a stanovení podmínek využití ploch v kap. 6.2. a kap. 6.3.3.10 závazné textové části je umožněno umístění pěší a cyklistické infrastruktury ve všech plochách s rozdílným způsobem využití, přičemž v plochách dopravní infrastruktury D je jejich umístění přípustné i jako hlavní využití.

Tímto je požadavek zohledněn.

Další jednotlivě uvedené požadavky jsou nad rámec podrobnosti zpracování územního plánu a níže uvádíme:

Ke stanovení podmínky povinné segregace pěší a cyklistické dopravy podél sběrných komunikací a zahájení výstavby až po dobudování propojení lokality se všemi sousedními městskými částmi samostatnými stezkami a chodníky uvádíme, že je tímto již předjímano konkrétní technické řešení vlastní realizace, aniž by byla ve všech skutečnostech známa reálná možnost v území, a ne vždy je možné z hlediska různých omezení a limitů tyto podmínky naplnit. Současně jakýkoliv záměr musí splňovat platné právní předpisy a normy.

V rámci územního plánu jsou vytvářeny územní podmínky pro možnost vedení v rámci ploch nebo koridorů. To, jakým způsobem bude možné uliční prostor uspořádat, případně propojení trasovat je předmětem dalších podrobnějších stupňů projektové dokumentace a podmínek vlastníka komunikace. Podrobnost měřítka zpracování výkresu 2.2 Souhrnný výkres dopravy neumožňuje grafické zobrazení požadavku zobrazení oddělených koridorů cyklistických a pěších tras.

Z tohoto důvodu nelze této podmínce z hlediska podrobnosti zpracování územně plánovací dokumentace vyhovět.

Z hlediska požadavku na zakreslení dalších cyklotras uvádíme, že v rámci cyklistické dopravy byl zvolen obecnější přístup.

Ve výkresu 2.2. Souhrnný výkres dopravy jsou vyznačeny „vybrané samostatné cyklotrasy“, kterými jsou zpřesněny záměry ze Zásad územního rozvoje Jihomoravského kraje. Ve výkresu odůvodnění O.6 Cyklistická doprava – schéma jsou k výše uvedenému jevu navíc vyznačeny

„vybrané pouliční cyklotrasy“, které naznačují možná vybraná propojení území města, která však již nejsou závazná a je možné je operativně upravovat nebo dále doplňovat.

Grafické předurčení cyklotras by se v rámci přípravy záměrů mohlo ukázat jako omezující v případě potřeby úpravy vedení trasy; odlišné řešení by mohlo vést ke změně územního plánu a tím neúměrnému prodloužení přípravy záměrů.

Z dlouhodobých zkušeností se toto ukázalo jako nevhodné a z tohoto důvodu bylo přistoupeno k vymezení koridorů zajišťujících návaznost na koridory dle textové části nadřazené územně plánovací dokumentace (Zásad územního rozvoje Jihomoravského kraje), které jsou územním plánem zpřesněny. Všem ostatním trasám je obecně umožněno jejich umístění ve všech plochách s rozdílným způsobem využití v rámci obecných podmínek využití území. Z tohoto důvodu nelze požadavku vyhovět.

Z hlediska požadavku vymezení „páteřních“ cyklistických stezek jako veřejně prospěšné stavby je nutno uvést, že nám v současné době není znám komplexní průběh všech cyklotras a cyklostezek na správním území města a z tohoto důvodu není možné vymezit přesný průmět všech záměrů. Současně byl z hlediska přípravy zvolen obecnější přístup, aby jakýkoliv nový záměr nevyžadoval změnu územního plánu. Z tohoto důvodu nelze požadavku vyhovět.

Pokud se jedná o požadavek na vybudování kapacitních míst a zařízení k bezpečnému odkládání kol u „klíčových železničních stanic a konečných tramvají“ či parkoviště pro kola, jedná se o záměry nad podrobnost územního plánu, jejich umístění je obecně přípustné v rámci doplňujícího nebo souvisejícího využití ve všech plochách s rozdílným způsobem využití a není nutné pro ně předjímat umístění a vymezení, potažmo vymezovat plochu jako veřejně prospěšnou stavbu. Pokud není znám konkrétní projekt, nelze s přesností stanovit dotčené pozemky, a tedy i vymezit jako veřejně prospěšné stavby. Z tohoto důvodu nelze požadavku vyhovět.

### **Připomínka č.3**

#### **Vyhodnocení připomínky:**

V závazné části ÚPmB je uvedeno, že veškeré zastavitelné plochy a plochy přestaveb budou odkanalizovány oddílným systémem kanalizace a bude na nich důsledně vyžadováno hospodaření se srážkovými vodami. Tento požadavek již ukládá v současné době platná legislativa - zákon o vodách (254/2001 Sb.) a vyhl. 501/2006 Sb. (§ 20, odst. 5c). Dále je kladen důraz na tzv. modrozelenou infrastrukturu, která má zlepšit i mikroklimatické podmínky ve městě.

### **Připomínka č.4**

#### **Vyhodnocení připomínky:**

- Zastoupení zeleně v různých typech ploch

Zastoupení zeleně v plochách s rozdílným způsobem využití je v návrhu nového ÚPmB řešeno stanovením povinného minimálního plošného zastoupení zeleně na rostlém terénu v plochách bydlení, v plochách smíšených obytných, v plochách rekreace, a v plochách zahrádek pro disponibilní pozemky stavebního záměru a pro plochu současně (od podmínky splnit zastoupení současně i pro funkční plochu bude upuštěno).

Pořizovatel bude také požadovat stanovit toto zastoupení v podmínkách využití území i pro plochu komerční vybavenosti - W. V případě ploch výroby a skladování (P) a lehké výroby (E) bude požadavek na minimální zastoupení zeleně doplněn do karet rozvojových lokalit těchto ploch.

Vámi navrhované řešení koeficientů zeleně se nejeví účelné z následujících důvodů:

Územní plán má stanovit základní koncepci rozvoje území obce, ochranu jeho hodnot, jeho plošného a prostorového uspořádání (tj. urbanistickou koncepci), uspořádání krajiny a koncepci veřejné infrastruktury, vymezit zastavěné území, plochy a koridory, zejména zastavitelné plochy a plochy přestavby, veřejně prospěšné stavby a veřejně prospěšná opatření a územní rezervy. A stanovit podmínky pro využívání těchto ploch a koridorů. Posláním územních plánů je stanovit pravidla udržitelného rozvoje a využívání území, nikoliv regulace jednotlivých pozemků. Územní plán nesmí obsahovat podrobnosti náležejícím svým

obsahem regulačního plánu nebo územním rozhodnutím. Lze pořídit územní plán s těmito regulačními prvky, ale tato skutečnost musí být v rozhodnutí zastupitelstva o pořízení nebo zadání územního plánu výslovně uvedena.

Regulace v podrobnosti na jednotlivé druhy vegetačních prvků, kultivar, či materiálové provedení povrchů jednotlivých vegetačních prvků není v podrobnosti, která náleží územnímu plánu. Problematické se jeví aplikování tohoto principu v praxi, při posuzování záměru při vydání závazného stanoviska orgánu územního plánování a také následný monitoring těchto podmínek.

Návrh nového územního plánu navrhuje odlišnou koncepci, která však také stanovuje podíl nezastavěné plochy ve vztahu k celkové ploše pozemku, rostlého terénu umožňující vsak dešťové vody. Minimální plošné zastoupení zeleně na terénu není nutné dodržet pouze v odůvodněných případech.

Pořizovatel však udělí pokyn problematiku stanovení minimálního plošného zastoupení zeleně prověřit a upravit.

- Ochrana zeleně v jiných plochách s RZV

Z důvodů zvoleného měřítka výkresů a podrobnosti Územního plánu byla stanovena minimální velikost plochy RZV na 0,5 ha (5 000 m<sup>2</sup>) a v níže definovaných případech na 0,2 ha (2 000 m<sup>2</sup>) v souladu s ustanovením § 3 odst. 1 vyhlášky č. 501/2006 Sb. Ve výjimečných případech, pokud si to vymezení a koncepce Územního plánu vyžaduje, jsou zobrazované plochy RZV menší. Takto zvolená velikost ploch RZV vychází z principu koncepce a měřítka výkresů, kde kresba nemůže zachycovat nepřiměřený detail. Pokud existují pozemky stejného účelu využití, ale tvoří plochu podměrečnou, tj. menší než 0,5 ha, jsou zpravidla agregovány do jiných ploch RZV s jiným využitím. Tato skutečnost vychází také z projednaného konceptu územního plánu. V textové části odůvodnění je uvedeno, že plochami, které jsou vymezené ve velikosti 0,2-0,5 ha jsou plochy městské a krajinné zeleně, zvláště pak pro plochy městské zeleně uvedené ve Vyhlášce o zeleni města Brna (Nejvýznamnější plochy městské zeleně).

Pořizovatel je názoru, že vzhledem k výše uvedenému je agregovaná zeleň v rámci jiných ploch nedostatečně chráněna ve vztahu k umístování záměrů, udělí tedy pokyn doplnit obecný regulativ, který tuto skutečnost ošetří. Dále jsou uděleny pokyny na základě připomínek a námitek k návrhu ÚPmB konkrétní plochy zeleně z aktuálně platného ÚPmB vymezit, pokud budou graficky čitelné v měřítku hlavního výkresu.

- Vymezení ploch přírodních

Hlavní výkres návrhu nového územního plánu obsahuje grafické vyznačení prvků systému ÚSES (biokoridory a biocentra) a současně také vymezené plochy přírodní (plochy lesní a plochy krajinné zeleně).

Zvláště chráněná území, Evropsky významné lokality a registrované významné krajinné prvky jsou pro potřeby územního plánování obsaženy jako limit využití území (od poskytovatelů údajů) v územně analytických podkladech. Jejich přímá ochrana vyplývá z jiné legislativy, především zákona č. 114/1992 Sb. o ochraně přírody a krajiny. Nebudou tedy závazně vymezeny v hlavním výkrese, ale obsaženy jsou ve výkrese koordinačním (M1:10 000, grafická část odůvodnění).

- Předepsání izolační zeleně

V dokumentu Vyhodnocení vlivu na udržitelný rozvoj území je v kapitole A.VII.12 Kumulativní a synergické vlivy uvedeno:

V této souvislosti nebylo identifikováno synergické resp. kumulativní spolupůsobení vymezených rozvojových zón s územním soustředěním ploch výroby vůči plochám bydlení v souvisejícím území z důvodů vhodného zasazení ploch průmyslu v jednotlivých případech z hlediska vzdáleností k chráněným objektům, možnostem dopravního napojení ploch výroby a vhodného členění funkcí v území umožňujícího odclonění rezidenčních zón od zón výrobních plochami s možnostmi umístění jiné než rezidenční zástavby např. plochy smíšené, veřejná prostranství, izolační zeleň nebo občanská vybavenost. Zároveň návrh ÚP stanovuje regulativy využití ploch průmyslové výroby a lehké výroby tak, aby tyto nepredisponovaly negativní vliv působící na vlastní vymezenou plochu. Umístované záměry je třeba prověřit jednotlivě v rámci navazujících fází projektové přípravy.



*Pořizovatel doporučí řešit problematiku izolační zeleně na rozhraní případných možných konfliktních hranicích ploch v rámci jednotlivých karet rozvojových lokalit a zpracovat následující cílená opatření:*

*Při zastavování ploch výroby v návaznosti na volnou krajinu je třeba dbát na vhodné zapojení ploch do krajiny prostřednictvím pásů izolační zeleně na rozhraní zastavitelného území a volné krajiny.*

*- Modrozelená infrastruktura*

*Všechna vedení technické infrastruktury a prvků modrozelené infrastruktury jako součást veřejně prospěšné infrastruktury jsou z hlediska jejich prostorové koordinace rovnocenná. Tomuto požadavku tedy nelze vyhovět. V kapitole 4.2 Technická infrastruktura (závazné textové části) je uvedeno, že v zastavěném území města se síť technické infrastruktury zpravidla umísťují do společných tras nebo do souběhu se stávajícími trasami technické a dopravní infrastruktury. Ve veřejných prostranstvích je nutné koordinovat všechny prvky zde umísťované. Důležitým hlediskem při posuzování priorit jednotlivých součástí veřejných prostranství při jejich koordinaci je celkový pohled na provoz a fungování města. Při návrhu tras technické infrastruktury je důležité sdružování sítí do koridorů a jejich účelné prostorové uspořádání.*

*Pro všechny navržené trasy technické infrastruktury je závazné jejich směrové vedení. Upřesnění tras, polohy objektů a zařízení, určení místa napojení, způsobu technického provedení a vedení přípojných tras bude provedeno při zpracování podrobnější územně plánovací nebo projektové dokumentace, a to za podmínek obecně závazných právních předpisů.*

## **Připomínka č.5**

### **Vyhodnocení připomínky:**

*Řešení dopravy v klidu v návrhu územního plánu vychází z příslušných právních předpisů (viz kap. 5.8.1.1. textové části odůvodnění). Vyhláška č. 501/2006 Sb., provádějící stavební zákon stanoví, že pro každou stavbu je nutno vybudovat parkovací a odstavná stání v počtu dle ČSN 73 6110, kap. 14.1). která stanoví vzorec, do nějž jako významný (ovšem nikoli jediný) parametr vstupuje součinitel vlivu stupně automobilizace, přičemž tento má být dle ČSN 73 6110 převzat z územně plánovací dokumentace. Tento územní plán tedy cílový koeficient vlivu stupně automobilizace stanoví, a to rozdílně podle části města, kdy nižší hodnota (tedy nižší požadovaný minimální počet parkovacích a odstavných stání) je stanovena pro lokality uvnitř Velkého městského okruhu s nežádoucím zavlékáním vyššího počtu automobilů. Tři pásma uvnitř VMO jsou zvolena z potřeby odlišit zvláštní charakter historického jádra města a zmenšit rozdíl koeficientu na administrativně určené hranici. Hranice pásem jsou určeny dle možností významnou ulicí, resp. komunikací, v případě její absence zelenými plochami oddělovacími části města. Zásadně hranice nevede plochami pro výstavbu budov, a to pro zamezení sporů při přesahu stavebního záměru do více pásem. Stávající ČSN 73 6110 stanoví, že ve výpočtu se jako nejmenší hodnota součinitel vlivu stupně automobilizace použije 1,0 (400 aut na 1000 obyvatel) – toto spodní omezení nelze s ohledem na aktuální trendy v náhledu na parkování považovat za dlouhodobě udržitelné a lze předpokládat, že bude v blízké době výrazně sníženo.*

3012

MAGISTRÁT MĚSTA BRNA  
 ODBOR ÚZEMNÍHO PLÁNOVÁNÍ  
 A ROZVOJE



mmb1es773932f2

## PODÁNÍ K NÁVRHU

### Návrh Územního plánu města Brna

MAGISTRÁT MĚSTA BRNA  
 Odbor územního plánování a rozvoje

Došlo: 26-06-2020

Č.j. MMB: 0265608

Přil.:

<b>Podatel</b>	
<b>Typ subjektu:</b>	Fyzická osoba
<b>Příjmení, jméno:</b>	[redacted] <b>Datum narození:</b> [redacted]
<b>Adresa / sídlo:</b>	[redacted]
<b>Kontakt:</b>	<b>Email:</b> [redacted] <b>Telefon:</b> [redacted]

<b>Přípomínka</b>	<p><b>Dostupné malé obchody</b></p> <p>Návrh ÚPmB obsahuje začlenění maloobchodu do většiny stavebních ploch, zároveň maloobchod nedostatečně reguluje a v rozporu s deklarovanou koncepcí nepodporuje rozptýlenou síť dobře dostupných maloobchodů jako součást města krátkých vzdáleností. Navrhují proto, aby:</p> <ul style="list-style-type: none"> <li>• využití pro maloobchod v plochách pro bydlení (B), smíšených obytných (C) a v plochách komerční vybavenosti (W) bylo omezeno prodejní plochou do 400 m<sup>2</sup> a počtem parkovacích stání do 10,</li> <li>• využití pro maloobchod v plochách smíšených obytných (C) a plochách komerční vybavenosti (W) bylo do 1.000 m<sup>2</sup> prodejní plochy a bylo podmíněno realizací v patrových objektech s polyfunkčním využitím a při současném integrování parkování o max. 30 parkovacích stáních,</li> <li>• využití pro maloobchod v plochách veřejné vybavenosti (V), plochách výroby a skladování (P) a plochách lehké výroby (E) bylo podmíněně přípustné do 200 m<sup>2</sup> prodejní plochy, pokud není realizován v samostatném objektu.</li> </ul>
-------------------	---

<b>Přípomínka</b>	<p><b>Podpora pěší a cyklo dopravy</b></p> <p>ÚPmB nevyužívá dostatečně možnosti usnadnění výstavby cyklistické infrastruktury, a to mj. tím, že by požadoval napojení rozvojových lokalit na síť komunikací pro nemotorovou dopravu, klíčové cyklostezky vymezil jako veřejně prospěšné stavby či definoval místa a zařízení k bezpečnému parkování kol na klíčových přestupních uzlech. Navrhují proto, aby:</p> <ul style="list-style-type: none"> <li>• hlavním využitím ploch dopravní infrastruktury (D) bylo i využití pro pěší a cyklistickou dopravu,</li> <li>• povinnou součástí navrhovaných pozemních komunikací definovaných jako sběrné byly stavebně oddělené koridory zvláště pro cyklistickou dopravu a pěší dopravu,</li> <li>• všechny lokality s počtem reálných nebo očekávaných uživatelů nad 1.500 osob obsahovaly v kartě lokality podmínku stanovující, že výstavbu v lokalitě je možné zahájit až po vybudování dopravního propojení lokality se všemi sousedícími městskými částmi samostatnými cyklostezkami a chodníky, a to stavebně oddělenými od motorové dopravy a vedenými ve směrově i výškově nejpřímější stopě,</li> <li>• grafická část ÚPmB 2.2 Souhrnný výkres dopravy obsahovala také síť páteřních cyklostezek (zejména těch sloužících k propojení jednotlivých městských částí s centrem města nebo jednotlivých městských částí mezi sebou), nikoliv pouze cyklotrasy,</li> <li>• páteřní cyklostezky tam, kde jejich realizaci brání chybějící veřejný pozemek, byly vymezeny jako veřejně prospěšné stavby,</li> <li>• u klíčových železničních stanic a konečných tramvaje (například žel. stanice a zastávky Brno hl.n., Slatina, Chrlice, Starý Lískovec, Řečkovice a Královo Pole, konečné tramvaje Obřany, Líšeň – Holzova, Kamechy, Bosonohy, Přízřenice) byla stanovena podmínka vybudování kapacitních míst a zařízení k bezpečnému odkládání jízdních kol (bike and ride) a tam, kde jejich realizaci brání chybějící veřejný pozemek, byly vymezeny jako veřejně prospěšné stavby.</li> </ul>
-------------------	---

### Připomínka

#### Hospodaření s dešťovou vodou

Vsakováním dešťové vody všude tam, kde to je možné, můžeme docílit zdravějšího vodního režimu a zmenšení efektu tepelného ostrova.

Navrhují proto, aby:

- do obecných zásad odkanalizování bylo doplněno, že veškeré zastavitelné plochy a plochy přestaveb budou odkanalizovány oddílným systémem kanalizace a bude na nich důsledně vyžadováno hospodaření se srážkovými vodami následovně: srážkové vody budou buď zadržovány s následným sekundárním využitím anebo vsakovány na vlastním pozemku stavby nebo v jejím okolí; pouze pokud to podloží prokazatelně neumožňuje, mohou být dešťové vody vypouštěny do vodoteče nebo dešťové kanalizace, přičemž v těchto případech budou před vypouštěním brzděny v retenčních nádržích. Srážkové vody z veškerých zpevněných ploch veřejných prostranství budou vsakovány, pouze pokud to podloží prokazatelně neumožňuje, mohou být vypouštěny do vodoteče nebo dešťové kanalizace, přičemž v těchto případech budou před vypouštěním brzděny v retenčních nádržích.

3

3



**Ochrana zeleně**

Návrh ÚPmB vágně a nedostatečně stanovuje zastoupení zeleně v různých funkčních typech ploch. Také oslabuje ochranu malých, ale významných ploch zeleně ve stabilizovaných plochách tím, že je absorbuje do jiných funkčních typů ploch. Návrh ÚPmB nezajišťuje dostatečnou ochranu přírodně cenných území, ani dostatečné vytváření prostoru pro zeleň v nové zástavbě, a to včetně ochrany nových ploch k bydlení před zátěží ze sousedních ploch výroby a skladování.

Navrhují proto, aby:

- územní plán definoval koeficient zeleně (KZ), a to následovně:

Koeficient zeleně (KZ) udává poměr nezpevněné plochy osázené vegetací a umožňující vsakování dešťové vody na terénu vůči ploše pozemku. KZ je závazný jak pro disponibilní pozemek pro stavební záměr, tak pro celou jednotlivou funkční plochu. Do koeficientu lze jako nezpevněnou plochu osázenou vegetací náhradním způsobem započítat:

- $\frac{1}{3}$  plochy osázených a funkčních vegetačních střech o mocnosti souvrství do 0,3 m,
- $\frac{1}{2}$  plochy osázených a funkčních vegetačních střech o mocnosti souvrství nad 0,3 m,
- 80 % plochy osázených a funkčních vegetačních střech o mocnosti souvrství nad 1 m,
- plochu povrchu umožňujícího plnohodnotné vsakování okolo vzrostlých stromů ve zpevněných plochách (mříž, půda, půda s mulčem; nikoli dlažba atp.),
- 5 m<sup>2</sup> za každý strom ve zpevněné ploše s malou korunou (druh/kultivar s celkovou výškou do 8 m v dospělosti) a dostatečným objemem prokořenitelného prostoru,
- 20 m<sup>2</sup> za každý strom ve zpevněné ploše se střední korunou (druh/kultivar s celkovou výškou do 15 m v dospělosti) a dostatečným objemem prokořenitelného prostoru,
- 40 m<sup>2</sup> za každý strom ve zpevněné ploše s velkou korunou (druh/kultivar s celkovou výškou nad 15 m v dospělosti) a dostatečným objemem prokořenitelného prostoru,
- 5 m<sup>2</sup> za každý běžný metr fasád upravených a využitých pro pnutí popínavých dřevin nebo treláží či pergol na ozeleněných střechách při zajištění dostatečného prokořenitelného prostoru pro dané dřeviny.

Náhradním způsobem je možné započtením nahradit pouze:

- $\frac{1}{4}$  požadované plochy KZ v případě samostatně stojících rodinných domů,
- $\frac{1}{2}$  požadované plochy KZ u ostatních staveb,
- celou požadovanou plochu pouze výjimečně ve stávající kompaktní blokové zástavbě ve stabilizovaných plochách tam, kde jiným způsobem prokazatelně není možné dosáhnout existujícího urbanistického charakteru (např. v zástavbě nároží bloků a v případě nerovnoměrné parcelace)

- koeficient zeleně byl pro jednotlivé struktury zástavby stanoven následovně:

- kompaktní: 0,3 pro stabilizované plochy a 0,5 pro zastavitelné plochy
- volná: 0,6
- rezidenční nízkopodlažní: 0,5
- areálová: 0,4
- omezená: 0,8
- plochy bez zástavby: 0,9

- plochy nad 2 000 m<sup>2</sup>, které byly definovány územním plánem z r. 1994 jako plochy zeleně (ZP či ZO) a které jsou v Návrhu ÚPmB součástí jiných typů ploch, byly vymezeny jako samostatné plochy městské zeleně (Z); jedná se např. o plochy kolem Komenského nám. (Červeného kostela), alej na tř. Kpt. Jaroše, vnitroblok u mateřské školy Chodská 15 a desítky dalších zelených plácků, parčíků či vnitrobloků,

- byly v hlavním výkresu vymezeny plochy přírodní se způsobem využití podle § 16 vyhlášky č. 501/2006 Sb., o obecných požadavcích na využívání území, zejména biocentra, zvláště chráněná území, evropsky významné lokality a registrované významné krajinné prvky, a tím byla zajištěna jejich ochrana,

- v kartách lokalit, kde sousedí plochy pro výrobu (E – plochy lehké výroby, P – plochy výroby a skladování) a plochy pro bydlení (B – plochy bydlení, C – plochy smíšené obytné), byla doplněna podmínka předchozí či souběžné realizace pásu izolační zeleně (vzrostlé zeleně o pásu šířky min. 10 m nebo rozloze min. 20 % rozlohy plochy výroby) podél sousedících hranic těchto ploch,

- v obecných zásadách technické infrastruktury bylo stanoveno, že při návrhu tras technické infrastruktury budou sítě sdružovány do koridorů pro dosažení účelného prostorového uspořádání a vytvoření prostoru pro realizaci modrozelené infrastruktury v uličním profilu; a dále, že v územích, která nejsou v současné době plynofikována, mají ostatní vedení a prvky modrozelené infrastruktury prioritu před budováním nového nízkotlakého rozvodu plynu.

5

5

Připomínka	<p><b>Veřejný prostor</b></p> <p>V zájmu zvýšení využitelnosti veřejných prostranství pro pěší, cyklisty i zeleň by měl ÚPmB u novostaveb stanovit povinnost umístění odstavných stání mimo veřejná prostranství (tj. stání pro odstavení vozidla v době, kdy se nepoužívá). V oblastech s dobrou dostupností veřejnou dopravou je pak potřeba přizpůsobit minimální počet odstavných a parkovacích stání.</p> <p>Navrhuji proto, aby v kap. 4.1 Dopravní infrastruktura bylo stanoveno, že:</p> <ul style="list-style-type: none"> <li>• odstavná stání se v zastavitelných plochách a v případě novostaveb ve stabilizovaných plochách zřizují mimo veřejná prostranství a s výjimkou rodinných domů v podzemních podlažích budov,</li> <li>• v místech dobré dostupnosti kolejové dopravy pěší docházkou (ve vzdálenosti do 150 metrů) se součinitel vlivu stupně automobilizace redukuje na poloviční hodnotu součinitele příslušného pásma.</li> </ul>
------------	---

V ..... dne .....

Podpis

Vyplněný formulář zašlete na níže uvedenou adresu:

**Magistrát města Brna, Odbor územního plánování a rozvoje, Kounicova 67, 601 67 Brno**



## **MMB/0265608/2020**

### **Připomínka č.1**

#### **Vyhodnocení připomínky:**

*Podatel požaduje, aby v plochách bydlení, smíšených obytných a komerční vybavenosti byla omezena velikost prodejní plochy na 400 m<sup>2</sup> a počet parkovacích míst na 10 stání. Při realizaci integrovaného parkování do 30 stání pak v rámci patrových objektů v plochách komerční vybavenosti a v plochách smíšených obytných podmíněn připustit až 1 000 m<sup>2</sup> prodejní plochy. V plochách veřejné vybavenosti, výroby a skladování a lehké výroby podmíněně připustit 200 m<sup>2</sup> prodejní plochy, pokud není maloobchod realizován v samostatném objektu. Mezi docházkovou vzdáleností maloobchodu a maximální velikostí prodejní plochy maloobchodu nelze spatřovat příčinnou souvislost. Stanovení maximální velikosti prodejní plochy nepředurčuje vzdálenost mezi jednotlivými prodejny. Snížení maximální velikosti prodejní plochy nezaručuje zlepšení časové dostupnosti maloobchodu. Pro dostupnost maloobchodu je proto podstatnější adekvátní rozmístění ploch s rozdílným způsobem využití, které umístění maloobchodu umožňují. Stanovení dané maximální velikosti prodejních ploch (a případné stanovení podmínek pro jejich umístění) je věcí odborného posouzení zpracovatele návrhu územního plánu, které vychází z reálií a odborné úvahy (viz např. plochy C). Obecně lze konstatovat, že požadavek na vyloučení maloobchodu s prodejní plochou větších než 400 resp. 1000 m<sup>2</sup> plochy nepřiměřeně zhoršuje podmínky pro vyváženou a rozmanitou síť maloobchodu, a to zejména pro ty skupiny zákazníků s rozdílnými vzorci nákupního chování, které prodejny většího plošného formátu preferují, což je v konečném důsledku v rozporu s koncepcí krátkých vzdáleností, na kterou je poukazováno. Požadavek na přísné omezení prodejní plochy nepřiměřeně snižuje potenciál k tomu určených ploch, tj. zejména ploch obytně smíšených (C) a ploch komerční vybavenosti (W). V neposlední řadě je také nutné nastavením regulativů sledovat požadavek zadání územního plánu na vytvoření široké škály možností a forem komerce v rovnoměrném zastoupení na území města.*

*Při hodnocení přísnosti regulativu určujícího maximální velikost prodejních ploch je nutné mít na zřeteli také ustanovení návrhu územního plánu, které stanoví, že „prodejní plochou se rozumí hrubá podlažní plocha maloobchodního zařízení, kde při prodeji zboží dochází ke kontaktu se zákazníkem (nikoli tedy sklady, komunikace, související administrativní plochy ani nezbytná příslušenství). Maloobchodním zařízením se pak v tomto kontextu rozumí jedna prodejna nebo soubor všech prodejen v rámci jednoho záměru nebo v rámci jednoho funkčně propojeného celku, popř. jako součást též plocha vně prodejny, navazující na budovu a sloužící k výše popsanému způsobu využití.“ Z výše uvedeného plyne, že je-li v rámci jednoho objektu umístováno více prodejních jednotek, jejich prodejní plochy se počítají. Nastavení regulativu příliš přísně by proto mělo za následek nemožnost umístění více (i relativně malých prodejních jednotek) v rámci jednoho záměru.*

*K připomínce lze také uvést, že počty parkovacích míst a stání jsou dány příslušnými předpisy a normami. Územnímu plánu nepřísluší jejich rozsah stanovovat. Jedná se o podrobnost nad rámec územního plánu.*

*U jednotlivých ploch s rozdílným způsobem využití lze, kromě výše uvedeného, doplnit následující:*

*V plochách smíšených obytných (C) je stanovena maximální velikost prodejní plochy 1 500 m<sup>2</sup>. Stanovení této hranice je řádně odůvodněno v Odůvodnění pro první veřejné projednání (str. 259), a to následovně: „Využití pro maloobchod v hlavním využití je omezeno prodejní plochou do 1500 m<sup>2</sup>; při projednání konceptu byla uvedena prodejní plocha do 1000 m<sup>2</sup>. Při změně velikosti výměry vycházel zpracovatel z nedávno provedeného průzkumu maloobchodního prodeje a z vlastního šetření prodejních ploch největších maloobchodních řetězců (zejména supermarketů a diskontní prodejny), ze kterých je zřejmé, že průměrná*



velikost standardních typických prodejen maloobchodu se sice v průměru pohybuje v rozmezí 800-1200 m<sup>2</sup>, ovšem v hustě obydlených oblastech prodejny klasických maloobchodních řetězců dosahují prodejní plochy 1500 m<sup>2</sup>. Údaj byl tedy změněn v souladu se zjištěními z reality. "Maloobchod nad 1500 m<sup>2</sup> (avšak do 5000 m<sup>2</sup>) prodejní plochy lze realizovat pouze v patrových objektech při současném integrování parkování v objektu a jiné využití, pokud je zachována polyfunkčnost v ploše a využití je slučitelné s využitím navazujícího území.

V návrhu ÚPmB také byla stanovena na základě průzkumu zpracovatele maximální přípustná prodejní plocha maloobchodu 1 500 m<sup>2</sup> v plochách bydlení (B). Při projednávání návrhu ÚPmB projevila veřejnost obavu z neúměrně rozsáhlých prodejen při nevhodné lokalizaci. Tvůrci územního plánu námitkám vyšli vstříc, s tím, že prodejní plocha bude snížena na 1 000 m<sup>2</sup> a pro větší prodejnu (do 1500 m<sup>2</sup>) je třeba doložit vhodnost situačního řešení podle okolností v území. Pro ověření stanoveného údaje lze použít řetězce Lidl, Albert, Billa a Penny typu supermarket, jejichž průměrná prodejní plocha je asi 900 m<sup>2</sup> (rozptyl velikosti jednotlivých prodejen je přitom ovšem značný, pohybuje se od 500 m<sup>2</sup> až po 2 000 m<sup>2</sup>). Prodejní plocha tvoří velkou většinu (odborným odhadem cca 80 %), celkové výměry objektu. Stanovená velikost 1 000 m<sup>2</sup> prodejní plochy tak odpovídá běžným supermarketům výše uvedených řetězců, neznemožňuje tedy realizaci běžného občanského vybavení v území; větší provozovny je pak třeba prověřit podle okolností v území. Připomínce je tedy v tomto bodě částečně vyhověno.

Pro plochy komerční (W) lze uvést, že pokud by byla snížena velikost prodejní plochy na velikost uvedenou v podání (tj. 400 resp. 1000 m<sup>2</sup>), nesplňovala by tyto podmínky řada z již existujících maloobchodních prodejen, které tvoří základ maloobchodní sítě, nacházejících se ve stabilizovaných plochách. Plochy komerční vybavenosti by při restriktivním stanovení maximální velikosti prodejní plochy nemohly plnit svoji předpokládanou funkci.

V podmínkách využití plochy veřejné vybavenosti (V) není maloobchod výslovně uveden. Lze jej však řadit mezi přípustné využití, které je definováno jako „využití související, podmiňující nebo využití sloužící záměrům hlavnímu využití“. Z tohoto lze vyvozovat, že případné maloobchodní využití, ačkoliv není jeho rozsah vyjádřen plošně, musí být pouze takového rozsahu, který odpovídá potřebám daného hlavního využití. Pro úplnost lze uvést, že v ploše veřejné vybavenosti (V) je taktéž možné, avšak až po naplnění hlavní funkce, umisťovat jiné funkční využití.

V plochách lehké výroby (E) odůvodnění výslovně stanovuje, že „regulativ směřuje k zachování smyslu uvedených ploch: plochy by měly mít charakter primárně produkční a skladovací a neměly by být vytěžovány pro čistě maloobchodní záměry. Ilustrativně popsáno, např. běžná provozovna typizovaného maloobchodu (Lidl, Billa, Albert apod.) by zde neměla být samostatně přípustná, zatímco např. sklad sanitárního zařízení a obkládacích materiálů ve spojení s prodejnou či předváděcími místnostmi pro zákazníky typově odpovídá záměrům plochy E.“ Jedná o specifický druh prodeje, u kterého se nepředpokládá, že bude vytvářet síť základní dostupnosti maloobchodu. Vzhledem k charakteru plochy, omezování velikosti prodejní plochy není vhodným nástrojem regulace.

Plochy výroby a skladování (P) nejsou určeny pro klasický maloobchodní prodej. Vzhledem k charakteru plochy, omezování velikosti prodejní plochy není vhodným nástrojem regulace.

## **Připomínka č.2**

### **Vyhodnocení připomínky:**

V rámci podání je uveden názor podatele, že návrh ÚPmB nevyužívá dostatečně možnosti usnadnění výstavby cyklistické infrastruktury, požaduje vymezení „klíčových cyklostezek“ jako veřejně prospěšné stavby a definoval místa pro bezpečné parkování kol na „klíčových přestupních uzlech“.

Úkolem územního plánu je vytvářet územní podmínky pro možnost umístění záměrů, nikoliv zajistit „bezproblémovou“ realizaci všech záměrů a znát podrobné technické provedení jednotlivých úseků. Obecně územní plán stanovuje základní koncepci rozvoje území obce, ochrany jeho hodnot, jeho plošného a prostorového uspořádání, uspořádání krajiny a koncepci veřejné infrastruktury a stanovuje podmínky pro využití území. Nový Územní plán města Brna (ÚPmB) pracuje s méně podrobným měřítkem hlavního výkresu 1:10 000, než tomu je u současného (1:5000).

K požadavku na zařazení cyklistické dopravy do hlavního využití ploch dopravní infrastruktury uvádíme:

Pro dokladování transparentnosti procesu vyhodnocení podání je uvedeno také mezitimní vyhodnocení připomínky z r. 2020:

Požadavku nebylo v roce 2020 vyhověno, protože: „V rámci stanovení podmínek využití ploch v kap. 6.2. a kap. 6.3.3.10 závazné textové části je umožněno umístění cyklistické infrastruktury ve všech plochách s rozdílným způsobem využití, přičemž v plochách dopravní infrastruktury D je jejich umístění přípustné.

Požadavek na zařazení pěší a cyklistické dopravy do hlavního využití ploch dopravní infrastruktury D, jehož součástí jsou především komunikace vyššího dopravního významu tvořící páteř základního komunikačního systému, neodpovídá charakteru a způsobu vymezení ploch s rozdílným způsobem využití. Toto je primárně umožněno v plochách veřejných prostranství, které slouží obsluze ploch dopravní a technickou infrastrukturou za současného umožnění průchodu a pohybu obyvatel, tedy v rámci této plochy s rozdílným způsobem využití je cyklistická infrastruktura součástí hlavního využití.

Jelikož však v rámci stanoviska dotčeného orgánu byla uplatněna podmínka k vedení cyklistické dopravy v souběhu s komunikacemi, bude v této souvislosti zpřesněna a doplněna výroková část i odůvodnění návrhu řešení. V této souvislosti je možné prověřit případnou úpravu znění podmínek využití ploch s rozdílným způsobem využití.“

Konečné vyhodnocení připomínky se vztahuje k výslednému řešení Návrhu nového ÚPmB: V rámci zpřesnění kap. 4.1 Dopravní infrastruktura a stanovení podmínek využití ploch v kap. 6.2. a kap. 6.3.3.10 závazné textové části je umožněno umístění pěší a cyklistické infrastruktury ve všech plochách s rozdílným způsobem využití, přičemž v plochách dopravní infrastruktury D je jejich umístění přípustné i jako hlavní využití.

Tímto je požadavek zohledněn.

Další jednotlivě uvedené požadavky jsou nad rámec podrobnosti zpracování územního plánu a níže uvádíme:

Ke stanovení podmínky povinné segregace pěší a cyklistické dopravy podél sběrných komunikací a zahájení výstavby až po dobudování propojení lokality se všemi sousedními městskými částmi samostatnými stezkami a chodníky uvádíme, že je tímto již předjímano konkrétní technické řešení vlastní realizace, aniž by byla ve všech skutečnostech známa reálná možnost v území, a ne vždy je možné z hlediska různých omezení a limitů tyto podmínky naplnit. Současně jakýkoliv záměr musí splňovat platné právní předpisy a normy.

V rámci územního plánu jsou vytvářeny územní podmínky pro možnost vedení v rámci ploch nebo koridorů. To, jakým způsobem bude možné uliční prostor uspořádat, případně propojení trasovat je předmětem dalších podrobnějších stupňů projektové dokumentace a podmínek vlastníka komunikace. Podrobnost měřítka zpracování výkresu 2.2 Souhrnný výkres dopravy neumožňuje grafické zobrazení požadavku zobrazení oddělených koridorů cyklistických a pěších tras.

Z tohoto důvodu nelze této podmínce z hlediska podrobnosti zpracování územně plánovací dokumentace vyhovět.

Z hlediska požadavku na zakreslení dalších cyklotras uvádíme, že v rámci cyklistické dopravy byl zvolen obecnější přístup.

Ve výkresu 2.2. Souhrnný výkres dopravy jsou vyznačeny „vybrané samostatné cyklotrasy“, kterými jsou zpřesněny záměry ze Zásad územního rozvoje Jihomoravského kraje. Ve výkresu odůvodnění O.6 Cyklistická doprava – schéma jsou k výše uvedenému jevu navíc vyznačeny

„vybrané pouliční cyklotrasy“, které naznačují možná vybraná propojení území města, která však již nejsou závazná a je možné je operativně upravovat nebo dále doplňovat.

Grafické předurčení cyklotras by se v rámci přípravy záměrů mohlo ukázat jako omezující v případě potřeby úpravy vedení trasy; odlišné řešení by mohlo vést ke změně územního plánu a tím neúměrnému prodloužení přípravy záměrů.

Z dlouhodobých zkušeností se toto ukázalo jako nevhodné a z tohoto důvodu bylo přistoupeno k vymezení koridorů zajišťujících návaznost na koridory dle textové části nadřazené územně plánovací dokumentace (Zásad územního rozvoje Jihomoravského kraje), které jsou územním plánem zpřesněny. Všem ostatním trasám je obecně umožněno jejich umístění ve všech plochách s rozdílným způsobem využití v rámci obecných podmínek využití území. Z tohoto důvodu nelze požadavku vyhovět.

Z hlediska požadavku vymezení „páteřních“ cyklistických stezek jako veřejně prospěšné stavby je nutno uvést, že nám v současné době není znám komplexní průběh všech cyklotras a cyklostezek na správním území města a z tohoto důvodu není možné vymezit přesný průmět všech záměrů. Současně byl z hlediska přípravy zvolen obecnější přístup, aby jakýkoliv nový záměr nevyžadoval změnu územního plánu. Z tohoto důvodu nelze požadavku vyhovět.

Pokud se jedná o požadavek na vybudování kapacitních míst a zařízení k bezpečnému odkládání kol u „klíčových železničních stanic a konečných tramvají“ či parkoviště pro kola, jedná se o záměry nad podrobnost územního plánu, jejich umístění je obecně přípustné v rámci doplňujícího nebo souvisejícího využití ve všech plochách s rozdílným způsobem využití a není nutné pro ně předjímat umístění a vymezení, potažmo vymezovat plochu jako veřejně prospěšnou stavbu. Pokud není znám konkrétní projekt, nelze s přesností stanovit dotčené pozemky, a tedy i vymezit jako veřejně prospěšné stavby. Z tohoto důvodu nelze požadavku vyhovět.

### **Připomínka č.3**

#### **Vyhodnocení připomínky:**

V závazné části ÚPmB je uvedeno, že veškeré zastavitelné plochy a plochy přestaveb budou odkanalizovány oddílným systémem kanalizace a bude na nich důsledně vyžadováno hospodaření se srážkovými vodami. Tento požadavek již ukládá v současné době platná legislativa - zákon o vodách (254/2001 Sb.) a vyhl. 501/2006 Sb. (§ 20, odst. 5c). Dále je kladen důraz na tzv. modrozelenou infrastrukturu, která má zlepšit i mikroklimatické podmínky ve městě.

### **Připomínka č.4**

#### **Vyhodnocení připomínky:**

- Zastoupení zeleně v různých typech ploch

Zastoupení zeleně v plochách s rozdílným způsobem využití je v návrhu nového ÚPmB řešeno stanovením povinného minimálního plošného zastoupení zeleně na rostlém terénu v plochách bydlení, v plochách smíšených obytných, v plochách rekreace, a v plochách zahrádek pro disponibilní pozemky stavebního záměru a pro plochu současně (od podmínky splnit zastoupení současně i pro funkční plochu bude upuštěno).

Pořizovatel bude také požadovat stanovit toto zastoupení v podmínkách využití území i pro plochu komerční vybavenosti - W. V případě ploch výroby a skladování (P) a lehké výroby (E) bude požadavek na minimální zastoupení zeleně doplněn do karet rozvojových lokalit těchto ploch.

Vámi navrhované řešení koeficientů zeleně se nejeví účelné z následujících důvodů:

Územní plán má stanovit základní koncepci rozvoje území obce, ochranu jeho hodnot, jeho plošného a prostorového uspořádání (tj. urbanistickou koncepci), uspořádání krajiny a koncepci veřejné infrastruktury, vymezit zastavěné území, plochy a koridory, zejména zastavitelné plochy a plochy přestavby, veřejně prospěšné stavby a veřejně prospěšná opatření a územní rezervy. A stanovit podmínky pro využívání těchto ploch a koridorů. Posláním územních plánů je stanovit pravidla udržitelného rozvoje a využívání území, nikoliv regulace jednotlivých pozemků. Územní plán nesmí obsahovat podrobnosti náležejícím svým



obsahem regulačního plánu nebo územním rozhodnutím. Lze pořídit územní plán s těmito regulačními prvky, ale tato skutečnost musí být v rozhodnutí zastupitelstva o pořízení nebo zadání územního plánu výslovně uvedena.

Regulace v podrobnosti na jednotlivé druhy vegetačních prvků, kultivar, či materiálové provedení povrchů jednotlivých vegetačních prvků není v podrobnosti, která náleží územnímu plánu. Problematické se jeví aplikování tohoto principu v praxi, při posuzování záměru při vydání závazného stanoviska orgánu územního plánování a také následný monitoring těchto podmínek.

Návrh nového územního plánu navrhuje odlišnou koncepci, která však také stanovuje podíl nezastavěné plochy ve vztahu k celkové ploše pozemku, rostlého terénu umožňující vsak dešťové vody. Minimální plošné zastoupení zeleně na terénu není nutné dodržet pouze v odůvodněných případech.

Pořizovatel však udělí pokyn problematiku stanovení minimálního plošného zastoupení zeleně prověřit a upravit.

- Ochrana zeleně v jiných plochách s RZV

Z důvodů zvoleného měřítka výkresů a podrobnosti Územního plánu byla stanovena minimální velikost plochy RZV na 0,5 ha (5 000 m<sup>2</sup>) a v níže definovaných případech na 0,2 ha (2 000 m<sup>2</sup>) v souladu s ustanovením § 3 odst. 1 vyhlášky č. 501/2006 Sb. Ve výjimečných případech, pokud si to vymezení a koncepce Územního plánu vyžaduje, jsou zobrazované plochy RZV menší. Takto zvolená velikost ploch RZV vychází z principu koncepce a měřítka výkresů, kde kresba nemůže zachycovat nepřiměřený detail. Pokud existují pozemky stejného účelu využití, ale tvoří plochu podměrečnou, tj. menší než 0,5 ha, jsou zpravidla agregovány do jiných ploch RZV s jiným využitím. Tato skutečnost vychází také z projednaného konceptu územního plánu. V textové části odůvodnění je uvedeno, že plochami, které jsou vymezené ve velikosti 0,2-0,5 ha jsou plochy městské a krajinné zeleně, zvláště pak pro plochy městské zeleně uvedené ve Vyhlášce o zeleni města Brna (Nejvýznamnější plochy městské zeleně).

Pořizovatel je názoru, že vzhledem k výše uvedenému je agregovaná zeleň v rámci jiných ploch nedostatečně chráněna ve vztahu k umístování záměrů, udělí tedy pokyn doplnit obecný regulativ, který tuto skutečnost ošetří. Dále jsou uděleny pokyny na základě připomínek a námitek k návrhu ÚPmB konkrétní plochy zeleně z aktuálně platného ÚPmB vymezit, pokud budou graficky čitelné v měřítku hlavního výkresu.

- Vymezení ploch přírodních

Hlavní výkres návrhu nového územního plánu obsahuje grafické vyznačení prvků systému ÚSES (biokoridory a biocentra) a současně také vymezené plochy přírodní (plochy lesní a plochy krajinné zeleně).

Zvláště chráněná území, Evropsky významné lokality a registrované významné krajinné prvky jsou pro potřeby územního plánování obsaženy jako limit využití území (od poskytovatelů údajů) v územně analytických podkladech. Jejich přímá ochrana vyplývá z jiné legislativy, především zákona č. 114/1992 Sb. o ochraně přírody a krajiny. Nebudou tedy závazně vymezeny v hlavním výkrese, ale obsaženy jsou ve výkrese koordinačním (M1:10 000, grafická část odůvodnění).

- Předepsání izolační zeleně

V dokumentu Vyhodnocení vlivu na udržitelný rozvoj území je v kapitole A.VII.12 Kumulativní a synergické vlivy uvedeno:

V této souvislosti nebylo identifikováno synergické resp. kumulativní spolupůsobení vymezených rozvojových zón s územním soustředěním ploch výroby vůči plochám bydlení v souvisejícím území z důvodů vhodného zasazení ploch průmyslu v jednotlivých případech z hlediska vzdáleností k chráněným objektům, možnostem dopravního napojení ploch výroby a vhodného členění funkcí v území umožňujícího odclonění rezidenčních zón od zón výrobních plochami s možnostmi umístění jiné než rezidenční zástavby např. plochy smíšené, veřejná prostranství, izolační zeleň nebo občanská vybavenost. Zároveň návrh ÚP stanovuje regulativy využití ploch průmyslové výroby a lehké výroby tak, aby tyto nepredisponovaly negativní vliv působící na vlastní vymezenou plochu. Umístované záměry je třeba prověřit jednotlivě v rámci navazujících fází projektové přípravy.

*Pořizovatel doporučí řešit problematiku izolační zeleně na rozhraní případných možných konfliktních hranicích ploch v rámci jednotlivých karet rozvojových lokalit a zpracovat následující cílená opatření:*

*Při zastavování ploch výroby v návaznosti na volnou krajinu je třeba dbát na vhodné zapojení ploch do krajiny prostřednictvím pásů izolační zeleně na rozhraní zastavitelného území a volné krajiny.*

*- Modrozelená infrastruktura*

*Všechna vedení technické infrastruktury a prvků modrozelené infrastruktury jako součást veřejně prospěšné infrastruktury jsou z hlediska jejich prostorové koordinace rovnocenná. Tomuto požadavku tedy nelze vyhovět. V kapitole 4.2 Technická infrastruktura (závazné textové části) je uvedeno, že v zastavěném území města se síť technické infrastruktury zpravidla umísťují do společných tras nebo do souběhu se stávajícími trasami technické a dopravní infrastruktury. Ve veřejných prostranstvích je nutné koordinovat všechny prvky zde umísťované. Důležitým hlediskem při posuzování priorit jednotlivých součástí veřejných prostranství při jejich koordinaci je celkový pohled na provoz a fungování města. Při návrhu tras technické infrastruktury je důležité sdružování sítí do koridorů a jejich účelné prostorové uspořádání.*

*Pro všechny navržené trasy technické infrastruktury je závazné jejich směrové vedení. Upřesnění tras, polohy objektů a zařízení, určení místa napojení, způsobu technického provedení a vedení přípojných tras bude provedeno při zpracování podrobnější územně plánovací nebo projektové dokumentace, a to za podmínek obecně závazných právních předpisů.*

## **Připomínka č.5**

### **Vyhodnocení připomínky:**

*Řešení dopravy v klidu v návrhu územního plánu vychází z příslušných právních předpisů (viz kap. 5.8.1.1. textové části odůvodnění). Vyhláška č. 501/2006 Sb., provádějící stavební zákon stanoví, že pro každou stavbu je nutno vybudovat parkovací a odstavná stání v počtu dle ČSN 73 6110, kap. 14.1). která stanoví vzorec, do nějž jako významný (ovšem nikoli jediný) parametr vstupuje součinitel vlivu stupně automobilizace, přičemž tento má být dle ČSN 73 6110 převzat z územně plánovací dokumentace. Tento územní plán tedy cílový koeficient vlivu stupně automobilizace stanoví, a to rozdílně podle části města, kdy nižší hodnota (tedy nižší požadovaný minimální počet parkovacích a odstavných stání) je stanovena pro lokality uvnitř Velkého městského okruhu s nežádoucím zavlékáním vyššího počtu automobilů. Tři pásma uvnitř VMO jsou zvolena z potřeby odlišit zvláštní charakter historického jádra města a zmenšit rozdíl koeficientu na administrativně určené hranici. Hranice pásem jsou určeny dle možností významnou ulicí, resp. komunikací, v případě její absence zelenými plochami oddělovajícími části města. Zásadně hranice nevede plochami pro výstavbu budov, a to pro zamezení sporů při přesahu stavebního záměru do více pásem. Stávající ČSN 73 6110 stanoví, že ve výpočtu se jako nejmenší hodnota součinitel vlivu stupně automobilizace použije 1,0 (400 aut na 1000 obyvatel) – toto spodní omezení nelze s ohledem na aktuální trendy v náhledu na parkování považovat za dlouhodobě udržitelné a lze předpokládat, že bude v blízké době výrazně sníženo.*

3011

MAGISTRÁT MĚSTA BRNA  
 ODBOR ÚZEMNÍHO PLÁNOVÁNÍ  
 A ROZVOJE



mmb1es773932f4

### PODÁNÍ K NÁVRHU

Návrh Územního plánu města Brna

MAGISTRÁT MĚSTA BRNA

Odbor územního plánování a rozvoje

Došlo: 26 -06- 2020

Č.j. MMB: ... 0265610

Příl: .....

<b>Podatel</b>	
<b>Typ subjektu:</b>	Fyzická osoba
<b>Příjmení, jméno:</b>	<b>Datum narození:</b>
<b>Adresa / sídlo:</b>	
<b>Kontakt:</b>	<b>Email:</b>
	<b>Telefon:</b>

<b>Přípomínka</b>	<p><b>Dostupné malé obchody</b></p> <p>Návrh ÚPmB obsahuje začlenění maloobchodu do většiny stavebních ploch, zároveň maloobchod nedostatečně reguluje a v rozporu s deklarovanou koncepcí nepodporuje rozptýlenou síť dobře dostupných maloobchodů jako součást města krátkých vzdáleností. Navrhují proto, aby:</p> <ul style="list-style-type: none"> <li>• využití pro maloobchod v plochách pro bydlení (B), smíšených obytných (C) a v plochách komerční vybavenosti (W) bylo omezeno prodejní plochou do 400 m<sup>2</sup> a počtem parkovacích stání do 10,</li> <li>• využití pro maloobchod v plochách smíšených obytných (C) a plochách komerční vybavenosti (W) bylo do 1.000 m<sup>2</sup> prodejní plochy a bylo podmíněno realizací v patrových objektech s polyfunkčním využitím a při současném integrování parkování o max. 30 parkovacích stáních,</li> <li>• využití pro maloobchod v plochách veřejné vybavenosti (V), plochách výroby a skladování (P) a plochách lehké výroby (E) bylo podmíněně přípustné do 200 m<sup>2</sup> prodejní plochy, pokud není realizován v samostatném objektu.</li> </ul>
-------------------	---

<b>Přípomínka</b>	<p><b>Podpora pěší a cyklo dopravy</b></p> <p>ÚPmB nevyužívá dostatečně možnosti usnadnění výstavby cyklistické infrastruktury, a to mj. tím, že by požadoval napojení rozvojových lokalit na síť komunikací pro nemotorovou dopravu, klíčové cyklostezky vymezil jako veřejně prospěšné stavby či definoval místa a zařízení k bezpečnému parkování kol na klíčových přestupních uzlech. Navrhují proto, aby:</p> <ul style="list-style-type: none"> <li>• hlavním využitím ploch dopravní infrastruktury (D) bylo i využití pro pěší a cyklistickou dopravu,</li> <li>• povinnou součástí navrhovaných pozemních komunikací definovaných jako sběrné byly stavebně oddělené koridory zvláště pro cyklistickou dopravu a pěší dopravu,</li> <li>• všechny lokality s počtem reálných nebo očekávaných uživatelů nad 1.500 osob obsahovaly v kartě lokality podmínku stanovující, že výstavbu v lokalitě je možné zahájit až po vybudování dopravního propojení lokality se všemi sousedícími městskými částmi samostatnými cyklostezkami a chodníky, a to stavebně oddělenými od motorové dopravy a vedenými ve směrově i výškově nejpřímější stopě,</li> <li>• grafická část ÚPmB 2.2 Souhrnný výkres dopravy obsahovala také síť páteřních cyklostezek (zejména těch sloužících k propojení jednotlivých městských částí s centrem města nebo jednotlivých městských částí mezi sebou), nikoliv pouze cyklotrasy,</li> <li>• páteřní cyklostezky tam, kde jejich realizaci brání chybějící veřejný pozemek, byly vymezeny jako veřejně prospěšné stavby,</li> <li>• u klíčových železničních stanic a konečných tramvaje (například žel. stanice a zastávky Brno hl.n., Slatina, Chrlice, Starý Lískovec, Řečkovice a Královo Pole, konečné tramvaje Obřany, Líšeň - Holzova, Kamechy, Bosonohy, Přízřenice) byla stanovena podmínka vybudování kapacitních míst a zařízení k bezpečnému odkládání jízdních kol (bike and ride) a tam, kde jejich realizaci brání chybějící veřejný pozemek, byly vymezeny jako veřejně prospěšné stavby.</li> </ul>
-------------------	---



### Připomínka

#### Hospodaření s dešťovou vodou

Vsakováním dešťové vody všude tam, kde to je možné, můžeme docílit zdravějšího vodního režimu a zmenšení efektu tepelného ostrova.

Navrhují proto, aby:

- do obecných zásad odkanalizování bylo doplněno, že veškeré zastavitelné plochy a plochy přestaveb budou odkanalizovány oddílným systémem kanalizace a bude na nich důsledně vyžadováno hospodaření se srážkovými vodami následovně: srážkové vody budou buď zadržovány s následným sekundárním využitím anebo vsakovány na vlastním pozemku stavby nebo v jejím okolí; pouze pokud to podloží prokazatelně neumožňuje, mohou být dešťové vody vypouštěny do vodoteče nebo dešťové kanalizace, přičemž v těchto případech budou před vypouštěním brzděny v retenčních nádržích. Srážkové vody z veškerých zpevněných ploch veřejných prostranství budou vsakovány, pouze pokud to podloží prokazatelně neumožňuje, mohou být vypouštěny do vodoteče nebo dešťové kanalizace, přičemž v těchto případech budou před vypouštěním brzděny v retenčních nádržích.

3

3

## Přípomínka

### Ochrana zeleně

Návrh ÚPmB vágně a nedostatečně stanovuje zastoupení zeleně v různých funkčních typech ploch. Také oslabuje ochranu malých, ale významných ploch zeleně ve stabilizovaných plochách tím, že je absorbuje do jiných funkčních typů ploch. Návrh ÚPmB nezajišťuje dostatečnou ochranu přírodně cenných území, ani dostatečné vytváření prostoru pro zeleň v nové zástavbě, a to včetně ochrany nových ploch k bydlení před zátěží ze sousedních ploch výroby a skladování.

Navrhují proto, aby:

- územní plán definoval koeficient zeleně (KZ), a to následovně:

Koeficient zeleně (KZ) udává poměr nezpevněné plochy osázené vegetací a umožňující vsakování dešťové vody na terénu vůči ploše pozemku. KZ je závazný jak pro disponibilní pozemek pro stavební záměr, tak pro celou jednotlivou funkční plochu. Do koeficientu lze jako nezpevněnou plochu osázenou vegetací náhradním způsobem započítat:

- $\frac{1}{3}$  plochy osazených a funkčních vegetačních střech o mocnosti souvrství do 0,3 m,
- $\frac{1}{2}$  plochy osazených a funkčních vegetačních střech o mocnosti souvrství nad 0,3 m,
- 80 % plochy osazených a funkčních vegetačních střech o mocnosti souvrství nad 1 m,
- plochu povrchu umožňujícího plohodnotně vsakování okolo vzrostlých stromů ve zpevněných plochách (mříž, půda, půda s mulčem; nikoli dlažba atp.),
- 5 m<sup>2</sup> za každý strom ve zpevněné ploše s malou korunou (druh/kultivar s celkovou výškou do 8 m v dospělosti) a dostatečným objemem prokořenitelného prostoru,
- 20 m<sup>2</sup> za každý strom ve zpevněné ploše se střední korunou (druh/kultivar s celkovou výškou do 15 m v dospělosti) a dostatečným objemem prokořenitelného prostoru,
- 40 m<sup>2</sup> za každý strom ve zpevněné ploše s velkou korunou (druh/kultivar s celkovou výškou nad 15 m v dospělosti) a dostatečným objemem prokořenitelného prostoru,
- 5 m<sup>2</sup> za každý běžný metr fasád upravených a využitých pro pnutí popínavých dřevin nebo treláží či pergol na ozeleněných střechách při zajištění dostatečného prokořenitelného prostoru pro dané dřeviny.

Náhradním způsobem je možné započtením nahradit pouze:

- $\frac{1}{4}$  požadované plochy KZ v případě samostatně stojících rodinných domů,
- $\frac{1}{2}$  požadované plochy KZ u ostatních staveb,
- celou požadovanou plochu pouze výjimečně ve stávající kompaktní blokové zástavbě ve stabilizovaných plochách tam, kde jiným způsobem prokazatelně není možné dosáhnout existujícího urbanistického charakteru (např. v zástavbě nároží bloků a v případě nerovnoměrné parcelace)

- koeficient zeleně byl pro jednotlivé struktury zástavby stanoven následovně:

- kompaktní: 0,3 pro stabilizované plochy a 0,5 pro zastavitelné plochy
- volná: 0,6
- rezidenční nízkopodlažní: 0,5
- areálová: 0,4
- omezená: 0,8
- plochy bez zástavby: 0,9

- plochy nad 2 000 m<sup>2</sup>, které byly definovány územním plánem z r. 1994 jako plochy zeleně (ZP či ZO) a které jsou v Návrhu ÚPmB součástí jiných typů ploch, byly vymezeny jako samostatné plochy městské zeleně (Z); jedná se např. o plochy kolem Komenského nám.

(Červeného kostela), alej na tř. Kpt. Jaroše, vnitroblok u mateřské školy Chodská 15 a desítky dalších zelených plácků, parčíků či vnitrobloků,

- byly v hlavním výkresu vymezeny plochy přírodní se způsobem využití podle § 16 vyhlášky č. 501/2006 Sb., o obecných požadavcích na využívání území, zejména biocentra, zvláště chráněná území, evropsky významné lokality a registrované významné krajinné prvky, a tím byla zajištěna jejich ochrana,

- v kartách lokalit, kde sousedí plochy pro výrobu (E - plochy lehké výroby, P - plochy výroby a skladování) a plochy pro bydlení (B - plochy bydlení, C - plochy smíšené obytné), byla doplněna podmínka předchozí či souběžné realizace pásu izolační zeleně (vzrostlé zeleně o pásu šířky min. 10 m nebo rozloze min. 20 % rozlohy plochy výroby) podél sousedících hranic těchto ploch,

- v obecných zásadách technické infrastruktury bylo stanoveno, že při návrhu tras technické infrastruktury budou sítě sdružovány do koridorů pro dosažení účelného prostorového uspořádání a vytvoření prostoru pro realizaci modrozelené infrastruktury v uličním profilu; a dále, že v územích, která nejsou v současné době plynofikována, mají ostatní vedení a prvky modrozelené infrastruktury prioritu před budováním nového nízkotlakého rozvodu plynu.



5

5

## Přípomínka

**Veřejný prostor**

V zájmu zvýšení využitelnosti veřejných prostranství pro pěší, cyklisty i zeleň by měl ÚPmB u novostaveb stanovit povinnost umístění odstavných stání mimo veřejná prostranství (tj. stání pro odstavení vozidla v době, kdy se nepoužívá). V oblastech s dobrou dostupností veřejnou dopravou je pak potřeba přizpůsobit minimální počet odstavných a parkovacích stání.

Navrhuji proto, aby v kap. 4.1 Dopravní infrastruktura bylo stanoveno, že:

- odstavná stání se v zastavitelných plochách a v případě novostaveb ve stabilizovaných plochách zřizují mimo veřejná prostranství a s výjimkou rodinných domů v podzemních podlažích budov,
- v místech dobré dostupnosti kolejové dopravy pěší docházkou (ve vzdálenosti do 150 metrů) se součinitel vlivu stupně automobilizace redukuje na poloviční hodnotu součinitele příslušného pásma.

V ..... dne .....

Podpis

Vyplněný formulář zašlete na níže uvedenou adresu:

**Magistrát města Brna, Odbor územního plánování a rozvoje, Kounicova 67, 601 67 Brno**



## **MMB/0265610/2020**

### **Připomínka č.1**

#### **Vyhodnocení připomínky:**

*Podatel požaduje, aby v plochách bydlení, smíšených obytných a komerční vybavenosti byla omezena velikost prodejní plochy na 400 m<sup>2</sup> a počet parkovacích míst na 10 stání. Při realizaci integrovaného parkování do 30 stání pak v rámci patrových objektů v plochách komerční vybavenosti a v plochách smíšených obytných podmíněn připustit až 1 000 m<sup>2</sup> prodejní plochy. V plochách veřejné vybavenosti, výroby a skladování a lehké výroby podmíněně připustit 200 m<sup>2</sup> prodejní plochy, pokud není maloobchod realizován v samostatném objektu. Mezi docházkovou vzdáleností maloobchodu a maximální velikostí prodejní plochy maloobchodu nelze spatřovat příčinnou souvislost. Stanovení maximální velikosti prodejní plochy nepředurčuje vzdálenost mezi jednotlivými prodejny. Snížení maximální velikosti prodejní plochy nezaručuje zlepšení časové dostupnosti maloobchodu. Pro dostupnost maloobchodu je proto podstatnější adekvátní rozmístění ploch s rozdílným způsobem využití, které umístění maloobchodu umožňují. Stanovení dané maximální velikosti prodejních ploch (a případné stanovení podmínek pro jejich umístění) je věcí odborného posouzení zpracovatele návrhu územního plánu, které vychází z reálií a odborné úvahy (viz např. plochy C). Obecně lze konstatovat, že požadavek na vyloučení maloobchodu s prodejní plochou větších než 400 resp. 1000 m<sup>2</sup> plochy nepřiměřeně zhoršuje podmínky pro vyváženou a rozmanitou síť maloobchodu, a to zejména pro ty skupiny zákazníků s rozdílnými vzorci nákupního chování, které prodejny většího plošného formátu preferují, což je v konečném důsledku v rozporu s koncepcí krátkých vzdáleností, na kterou je poukazováno. Požadavek na přísné omezení prodejní plochy nepřiměřeně snižuje potenciál k tomu určených ploch, tj. zejména ploch obytně smíšených (C) a ploch komerční vybavenosti (W). V neposlední řadě je také nutné nastavením regulativů sledovat požadavek zadání územního plánu na vytvoření široké škály možností a forem komerce v rovnoměrném zastoupení na území města.*

*Při hodnocení přísnosti regulativu určujícího maximální velikost prodejních ploch je nutné mít na zřeteli také ustanovení návrhu územního plánu, které stanoví, že „prodejní plochou se rozumí hrubá podlažní plocha maloobchodního zařízení, kde při prodeji zboží dochází ke kontaktu se zákazníkem (nikoli tedy sklady, komunikace, související administrativní plochy ani nezbytná příslušenství). Maloobchodním zařízením se pak v tomto kontextu rozumí jedna prodejna nebo soubor všech prodejen v rámci jednoho záměru nebo v rámci jednoho funkčně propojeného celku, popř. jako součást též plocha vně prodejny, navazující na budovu a sloužící k výše popsanému způsobu využití.“ Z výše uvedeného plyne, že je-li v rámci jednoho objektu umístováno více prodejních jednotek, jejich prodejní plochy se počítají. Nastavení regulativu příliš přísně by proto mělo za následek nemožnost umístění více (i relativně malých prodejních jednotek) v rámci jednoho záměru.*

*K připomínce lze také uvést, že počty parkovacích míst a stání jsou dány příslušnými předpisy a normami. Územnímu plánu nepřísluší jejich rozsah stanovovat. Jedná se o podrobnost nad rámec územního plánu.*

*U jednotlivých ploch s rozdílným způsobem využití lze, kromě výše uvedeného, doplnit následující:*

*V plochách smíšených obytných (C) je stanovena maximální velikost prodejní plochy 1 500 m<sup>2</sup>. Stanovení této hranice je řádně odůvodněno v Odůvodnění pro první veřejné projednání (str. 259), a to následovně: „Využití pro maloobchod v hlavním využití je omezeno prodejní plochou do 1500 m<sup>2</sup>; při projednání konceptu byla uvedena prodejní plocha do 1000 m<sup>2</sup>. Při změně velikosti výměry vycházel zpracovatel z nedávno provedeného průzkumu maloobchodního prodeje a z vlastního šetření prodejních ploch největších maloobchodních řetězců (zejména supermarketů a diskontní prodejny), ze kterých je zřejmé, že průměrná*

velikost standardních typických prodejen maloobchodu se sice v průměru pohybuje v rozmezí 800-1200 m<sup>2</sup>, ovšem v hustě obydlených oblastech prodejny klasických maloobchodních řetězců dosahují prodejní plochy 1500 m<sup>2</sup>. Údaj byl tedy změněn v souladu se zjištěními z reality. "Maloobchod nad 1500 m<sup>2</sup> (avšak do 5000 m<sup>2</sup>) prodejní plochy lze realizovat pouze v patrových objektech při současném integrování parkování v objektu a jiné využití, pokud je zachována polyfunkčnost v ploše a využití je slučitelné s využitím navazujícího území.

V návrhu ÚPmB také byla stanovena na základě průzkumu zpracovatele maximální přípustná prodejní plocha maloobchodu 1 500 m<sup>2</sup> v plochách bydlení (B). Při projednávání návrhu ÚPmB projevila veřejnost obavu z neúměrně rozsáhlých prodejen při nevhodné lokalizaci. Tvůrci územního plánu námitkám vyšli vstříc, s tím, že prodejní plocha bude snížena na 1 000 m<sup>2</sup> a pro větší prodejnu (do 1500 m<sup>2</sup>) je třeba doložit vhodnost situačního řešení podle okolností v území. Pro ověření stanoveného údaje lze použít řetězce Lidl, Albert, Billa a Penny typu supermarket, jejichž průměrná prodejní plocha je asi 900 m<sup>2</sup> (rozptyl velikosti jednotlivých prodejen je přitom ovšem značný, pohybuje se od 500 m<sup>2</sup> až po 2 000 m<sup>2</sup>). Prodejní plocha tvoří velkou většinu (odborným odhadem cca 80 %), celkové výměry objektu. Stanovená velikost 1 000 m<sup>2</sup> prodejní plochy tak odpovídá běžným supermarketům výše uvedených řetězců, neznemožňuje tedy realizaci běžného občanského vybavení v území; větší provozovny je pak třeba prověřit podle okolností v území. Připomínce je tedy v tomto bodě částečně vyhověno.

Pro plochy komerční (W) lze uvést, že pokud by byla snížena velikost prodejní plochy na velikost uvedenou v podání (tj. 400 resp. 1000 m<sup>2</sup>), nesplňovala by tyto podmínky řada z již existujících maloobchodních prodejen, které tvoří základ maloobchodní sítě, nacházejících se ve stabilizovaných plochách. Plochy komerční vybavenosti by při restriktivním stanovení maximální velikosti prodejní plochy nemohly plnit svoji předpokládanou funkci.

V podmínkách využití plochy veřejné vybavenosti (V) není maloobchod výslovně uveden. Lze jej však řadit mezi přípustné využití, které je definováno jako „využití související, podmiňující nebo využití sloužící záměrům hlavnímu využití“. Z tohoto lze vyvozovat, že případné maloobchodní využití, ačkoliv není jeho rozsah vyjádřen plošně, musí být pouze takového rozsahu, který odpovídá potřebám daného hlavního využití. Pro úplnost lze uvést, že v ploše veřejné vybavenosti (V) je taktéž možné, avšak až po naplnění hlavní funkce, umisťovat jiné funkční využití.

V plochách lehké výroby (E) odůvodnění výslovně stanovuje, že „regulativ směřuje k zachování smyslu uvedených ploch: plochy by měly mít charakter primárně produkční a skladovací a neměly by být vytěžovány pro čistě maloobchodní záměry. Ilustrativně popsáno, např. běžná provozovna typizovaného maloobchodu (Lidl, Billa, Albert apod.) by zde neměla být samostatně přípustná, zatímco např. sklad sanitárního zařízení a obkládacích materiálů ve spojení s prodejnou či předváděcími místnostmi pro zákazníky typově odpovídá záměrům plochy E.“ Jedná o specifický druh prodeje, u kterého se nepředpokládá, že bude vytvářet síť základní dostupnosti maloobchodu. Vzhledem k charakteru plochy, omezování velikosti prodejní plochy není vhodným nástrojem regulace.

Plochy výroby a skladování (P) nejsou určeny pro klasický maloobchodní prodej. Vzhledem k charakteru plochy, omezování velikosti prodejní plochy není vhodným nástrojem regulace.

## **Připomínka č.2**

### **Vyhodnocení připomínky:**

V rámci podání je uveden názor podatele, že návrh ÚPmB nevyužívá dostatečně možnosti usnadnění výstavby cyklistické infrastruktury, požaduje vymezení „klíčových cyklostezek“ jako veřejně prospěšné stavby a definoval místa pro bezpečné parkování kol na „klíčových přestupních uzlech“.

Úkolem územního plánu je vytvářet územní podmínky pro možnost umístění záměrů, nikoliv zajistit „bezproblémovou“ realizaci všech záměrů a znát podrobné technické provedení jednotlivých úseků. Obecně územní plán stanovuje základní koncepci rozvoje území obce, ochrany jeho hodnot, jeho plošného a prostorového uspořádání, uspořádání krajiny a koncepci veřejné infrastruktury a stanovuje podmínky pro využití území. Nový Územní plán města Brna (ÚPmB) pracuje s méně podrobným měřítkem hlavního výkresu 1:10 000, než tomu je u současného (1:5000).

K požadavku na zařazení cyklistické dopravy do hlavního využití ploch dopravní infrastruktury uvádíme:

Pro dokladování transparentnosti procesu vyhodnocení podání je uvedeno také mezitimní vyhodnocení připomínky z r. 2020:

Požadavku nebylo v roce 2020 vyhověno, protože: „V rámci stanovení podmínek využití ploch v kap. 6.2. a kap. 6.3.3.10 závazné textové části je umožněno umístění cyklistické infrastruktury ve všech plochách s rozdílným způsobem využití, přičemž v plochách dopravní infrastruktury D je jejich umístění přípustné.

Požadavek na zařazení pěší a cyklistické dopravy do hlavního využití ploch dopravní infrastruktury D, jehož součástí jsou především komunikace vyššího dopravního významu tvořící páteř základního komunikačního systému, neodpovídá charakteru a způsobu vymezení ploch s rozdílným způsobem využití. Toto je primárně umožněno v plochách veřejných prostranství, které slouží obsluze ploch dopravní a technickou infrastrukturou za současného umožnění průchodu a pohybu obyvatel, tedy v rámci této plochy s rozdílným způsobem využití je cyklistická infrastruktura součástí hlavního využití.

Jelikož však v rámci stanoviska dotčeného orgánu byla uplatněna podmínka k vedení cyklistické dopravy v souběhu s komunikacemi, bude v této souvislosti zpřesněna a doplněna výroková část i odůvodnění návrhu řešení. V této souvislosti je možné prověřit případnou úpravu znění podmínek využití ploch s rozdílným způsobem využití.“

Konečné vyhodnocení připomínky se vztahuje k výslednému řešení Návrhu nového ÚPmB: V rámci zpřesnění kap. 4.1 Dopravní infrastruktura a stanovení podmínek využití ploch v kap. 6.2. a kap. 6.3.3.10 závazné textové části je umožněno umístění pěší a cyklistické infrastruktury ve všech plochách s rozdílným způsobem využití, přičemž v plochách dopravní infrastruktury D je jejich umístění přípustné i jako hlavní využití.

Tímto je požadavek zohledněn.

Další jednotlivě uvedené požadavky jsou nad rámec podrobnosti zpracování územního plánu a níže uvádíme:

Ke stanovení podmínky povinné segregace pěší a cyklistické dopravy podél sběrných komunikací a zahájení výstavby až po dobudování propojení lokality se všemi sousedními městskými částmi samostatnými stezkami a chodníky uvádíme, že je tímto již předjímano konkrétní technické řešení vlastní realizace, aniž by byla ve všech skutečnostech známa reálná možnost v území, a ne vždy je možné z hlediska různých omezení a limitů tyto podmínky naplnit. Současně jakýkoliv záměr musí splňovat platné právní předpisy a normy.

V rámci územního plánu jsou vytvářeny územní podmínky pro možnost vedení v rámci ploch nebo koridorů. To, jakým způsobem bude možné uliční prostor uspořádat, případně propojení trasovat je předmětem dalších podrobnějších stupňů projektové dokumentace a podmínek vlastníka komunikace. Podrobnost měřítka zpracování výkresu 2.2 Souhrnný výkres dopravy neumožňuje grafické zobrazení požadavku zobrazení oddělených koridorů cyklistických a pěších tras.

Z tohoto důvodu nelze této podmínce z hlediska podrobnosti zpracování územně plánovací dokumentace vyhovět.

Z hlediska požadavku na zakreslení dalších cyklotras uvádíme, že v rámci cyklistické dopravy byl zvolen obecnější přístup.

Ve výkresu 2.2. Souhrnný výkres dopravy jsou vyznačeny „vybrané samostatné cyklotrasy“, kterými jsou zpřesněny záměry ze Zásad územního rozvoje Jihomoravského kraje. Ve výkresu odůvodnění O.6 Cyklistická doprava – schéma jsou k výše uvedenému jevu navíc vyznačeny



„vybrané pouliční cyklotrasy“, které naznačují možná vybraná propojení území města, která však již nejsou závazná a je možné je operativně upravovat nebo dále doplňovat.

Grafické předurčení cyklotras by se v rámci přípravy záměrů mohlo ukázat jako omezující v případě potřeby úpravy vedení trasy; odlišné řešení by mohlo vést ke změně územního plánu a tím neúměrnému prodloužení přípravy záměrů.

Z dlouhodobých zkušeností se toto ukázalo jako nevhodné a z tohoto důvodu bylo přistoupeno k vymezení koridorů zajišťujících návaznost na koridory dle textové části nadřazené územně plánovací dokumentace (Zásad územního rozvoje Jihomoravského kraje), které jsou územním plánem zpřesněny. Všem ostatním trasám je obecně umožněno jejich umístění ve všech plochách s rozdílným způsobem využití v rámci obecných podmínek využití území. Z tohoto důvodu nelze požadavku vyhovět.

Z hlediska požadavku vymezení „páteřních“ cyklistických stezek jako veřejně prospěšné stavby je nutno uvést, že nám v současné době není znám komplexní průběh všech cyklotras a cyklostezek na správním území města a z tohoto důvodu není možné vymezit přesný průmět všech záměrů. Současně byl z hlediska přípravy zvolen obecnější přístup, aby jakýkoliv nový záměr nevyžadoval změnu územního plánu. Z tohoto důvodu nelze požadavku vyhovět.

Pokud se jedná o požadavek na vybudování kapacitních míst a zařízení k bezpečnému odkládání kol u „klíčových železničních stanic a konečných tramvají“ či parkoviště pro kola, jedná se o záměry nad podrobnost územního plánu, jejich umístění je obecně přípustné v rámci doplňujícího nebo souvisejícího využití ve všech plochách s rozdílným způsobem využití a není nutné pro ně předjímat umístění a vymezení, potažmo vymezovat plochu jako veřejně prospěšnou stavbu. Pokud není znám konkrétní projekt, nelze s přesností stanovit dotčené pozemky, a tedy i vymezit jako veřejně prospěšné stavby. Z tohoto důvodu nelze požadavku vyhovět.

### **Připomínka č.3**

#### **Vyhodnocení připomínky:**

V závazné části ÚPmB je uvedeno, že veškeré zastavitelné plochy a plochy přestaveb budou odkanalizovány oddílným systémem kanalizace a bude na nich důsledně vyžadováno hospodaření se srážkovými vodami. Tento požadavek již ukládá v současné době platná legislativa - zákon o vodách (254/2001 Sb.) a vyhl. 501/2006 Sb. (§ 20, odst. 5c). Dále je kladen důraz na tzv. modrozelenou infrastrukturu, která má zlepšit i mikroklimatické podmínky ve městě.

### **Připomínka č.4**

#### **Vyhodnocení připomínky:**

- Zastoupení zeleně v různých typech ploch

Zastoupení zeleně v plochách s rozdílným způsobem využití je v návrhu nového ÚPmB řešeno stanovením povinného minimálního plošného zastoupení zeleně na rostlém terénu v plochách bydlení, v plochách smíšených obytných, v plochách rekreace, a v plochách zahrádek pro disponibilní pozemky stavebního záměru a pro plochu současně (od podmínky splnit zastoupení současně i pro funkční plochu bude upuštěno).

Pořizovatel bude také požadovat stanovit toto zastoupení v podmínkách využití území i pro plochu komerční vybavenosti - W. V případě ploch výroby a skladování (P) a lehké výroby (E) bude požadavek na minimální zastoupení zeleně doplněn do karet rozvojových lokalit těchto ploch.

Vámi navrhované řešení koeficientů zeleně se nejeví účelné z následujících důvodů:

Územní plán má stanovit základní koncepci rozvoje území obce, ochranu jeho hodnot, jeho plošného a prostorového uspořádání (tj. urbanistickou koncepci), uspořádání krajiny a koncepci veřejné infrastruktury, vymezit zastavěné území, plochy a koridory, zejména zastavitelné plochy a plochy přestavby, veřejně prospěšné stavby a veřejně prospěšná opatření a územní rezervy. A stanovit podmínky pro využívání těchto ploch a koridorů. Posláním územních plánů je stanovit pravidla udržitelného rozvoje a využívání území, nikoliv regulace jednotlivých pozemků. Územní plán nesmí obsahovat podrobnosti náležejícím svým

obsahem regulačního plánu nebo územním rozhodnutím. Lze pořídit územní plán s těmito regulačními prvky, ale tato skutečnost musí být v rozhodnutí zastupitelstva o pořízení nebo zadání územního plánu výslovně uvedena.

Regulace v podrobnosti na jednotlivé druhy vegetačních prvků, kultivar, či materiálové provedení povrchů jednotlivých vegetačních prvků není v podrobnosti, která náleží územnímu plánu. Problematické se jeví aplikování tohoto principu v praxi, při posuzování záměru při vydání závazného stanoviska orgánu územního plánování a také následný monitoring těchto podmínek.

Návrh nového územního plánu navrhuje odlišnou koncepci, která však také stanovuje podíl nezastavěné plochy ve vztahu k celkové ploše pozemku, rostlého terénu umožňující vsak dešťové vody. Minimální plošné zastoupení zeleně na terénu není nutné dodržet pouze v odůvodněných případech.

Pořizovatel však udělí pokyn problematiku stanovení minimálního plošného zastoupení zeleně prověřit a upravit.

- Ochrana zeleně v jiných plochách s RZV

Z důvodů zvoleného měřítka výkresů a podrobnosti Územního plánu byla stanovena minimální velikost plochy RZV na 0,5 ha (5 000 m<sup>2</sup>) a v níže definovaných případech na 0,2 ha (2 000 m<sup>2</sup>) v souladu s ustanovením § 3 odst. 1 vyhlášky č. 501/2006 Sb. Ve výjimečných případech, pokud si to vymezení a koncepce Územního plánu vyžaduje, jsou zobrazované plochy RZV menší. Takto zvolená velikost ploch RZV vychází z principu koncepce a měřítka výkresů, kde kresba nemůže zachycovat nepřiměřený detail. Pokud existují pozemky stejného účelu využití, ale tvoří plochu podměrečnou, tj. menší než 0,5 ha, jsou zpravidla agregovány do jiných ploch RZV s jiným využitím. Tato skutečnost vychází také z projednaného konceptu územního plánu. V textové části odůvodnění je uvedeno, že plochami, které jsou vymezené ve velikosti 0,2-0,5 ha jsou plochy městské a krajinné zeleně, zvláště pak pro plochy městské zeleně uvedené ve Vyhlášce o zeleni města Brna (Nejvýznamnější plochy městské zeleně).

Pořizovatel je názoru, že vzhledem k výše uvedenému je agregovaná zeleň v rámci jiných ploch nedostatečně chráněna ve vztahu k umístování záměrů, udělí tedy pokyn doplnit obecný regulativ, který tuto skutečnost ošetří. Dále jsou uděleny pokyny na základě připomínek a námitek k návrhu ÚPmB konkrétní plochy zeleně z aktuálně platného ÚPmB vymežit, pokud budou graficky čitelné v měřítku hlavního výkresu.

- Vymezení ploch přírodních

Hlavní výkres návrhu nového územního plánu obsahuje grafické vyznačení prvků systému ÚSES (biokoridory a biocentra) a současně také vymezené plochy přírodní (plochy lesní a plochy krajinné zeleně).

Zvláště chráněná území, Evropsky významné lokality a registrované významné krajinné prvky jsou pro potřeby územního plánování obsaženy jako limit využití území (od poskytovatelů údajů) v územně analytických podkladech. Jejich přímá ochrana vyplývá z jiné legislativy, především zákona č. 114/1992 Sb. o ochraně přírody a krajiny. Nebudou tedy závazně vymezeny v hlavním výkrese, ale obsaženy jsou ve výkrese koordinačním (M1:10 000, grafická část odůvodnění).

- Předepsání izolační zeleně

V dokumentu Vyhodnocení vlivu na udržitelný rozvoj území je v kapitole A.VII.12 Kumulativní a synergické vlivy uvedeno:

V této souvislosti nebylo identifikováno synergické resp. kumulativní spolupůsobení vymezených rozvojových zón s územním soustředěním ploch výroby vůči plochám bydlení v souvisejícím území z důvodů vhodného zasazení ploch průmyslu v jednotlivých případech z hlediska vzdáleností k chráněným objektům, možnostem dopravního napojení ploch výroby a vhodného členění funkcí v území umožňujícího odclonění rezidenčních zón od zón výrobních plochami s možnostmi umístění jiné než rezidenční zástavby např. plochy smíšené, veřejná prostranství, izolační zeleň nebo občanská vybavenost. Zároveň návrh ÚP stanovuje regulativy využití ploch průmyslové výroby a lehké výroby tak, aby tyto nepredisponovaly negativní vliv působící na vlastní vymezenou plochu. Umístované záměry je třeba prověřit jednotlivě v rámci navazujících fází projektové přípravy.

*Pořizovatel doporučí řešit problematiku izolační zeleně na rozhraní případných možných konfliktních hranicích ploch v rámci jednotlivých karet rozvojových lokalit a zpracovat následující cílená opatření:*

*Při zastavování ploch výroby v návaznosti na volnou krajinu je třeba dbát na vhodné zapojení ploch do krajiny prostřednictvím pásů izolační zeleně na rozhraní zastavitelného území a volné krajiny.*

*- Modrozelená infrastruktura*

*Všechna vedení technické infrastruktury a prvků modrozelené infrastruktury jako součást veřejně prospěšné infrastruktury jsou z hlediska jejich prostorové koordinace rovnocenná. Tomuto požadavku tedy nelze vyhovět. V kapitole 4.2 Technická infrastruktura (závazné textové části) je uvedeno, že v zastavěném území města se síť technické infrastruktury zpravidla umísťují do společných tras nebo do souběhu se stávajícími trasami technické a dopravní infrastruktury. Ve veřejných prostranstvích je nutné koordinovat všechny prvky zde umísťované. Důležitým hlediskem při posuzování priorit jednotlivých součástí veřejných prostranství při jejich koordinaci je celkový pohled na provoz a fungování města. Při návrhu tras technické infrastruktury je důležité sdružování sítí do koridorů a jejich účelné prostorové uspořádání.*

*Pro všechny navržené trasy technické infrastruktury je závazné jejich směrové vedení. Upřesnění tras, polohy objektů a zařízení, určení místa napojení, způsobu technického provedení a vedení přípojných tras bude provedeno při zpracování podrobnější územně plánovací nebo projektové dokumentace, a to za podmínek obecně závazných právních předpisů.*

## **Připomínka č.5**

### **Vyhodnocení připomínky:**

*Řešení dopravy v klidu v návrhu územního plánu vychází z příslušných právních předpisů (viz kap. 5.8.1.1. textové části odůvodnění). Vyhláška č. 501/2006 Sb., provádějící stavební zákon stanoví, že pro každou stavbu je nutno vybudovat parkovací a odstavná stání v počtu dle ČSN 73 6110, kap. 14.1). která stanoví vzorec, do něž jako významný (ovšem nikoli jediný) parametr vstupuje součinitel vlivu stupně automobilizace, přičemž tento má být dle ČSN 73 6110 převzat z územně plánovací dokumentace. Tento územní plán tedy cílový koeficient vlivu stupně automobilizace stanoví, a to rozdílně podle části města, kdy nižší hodnota (tedy nižší požadovaný minimální počet parkovacích a odstavných stání) je stanovena pro lokality uvnitř Velkého městského okruhu s nežádoucím zavlékáním vyššího počtu automobilů. Tři pásma uvnitř VMO jsou zvolena z potřeby odlišit zvláštní charakter historického jádra města a zmenšit rozdíl koeficientu na administrativně určené hranici. Hranice pásem jsou určeny dle možností významnou ulicí, resp. komunikací, v případě její absence zelenými plochami oddělovacími části města. Zásadně hranice nevede plochami pro výstavbu budov, a to pro zamezení sporů při přesahu stavebního záměru do více pásem. Stávající ČSN 73 6110 stanoví, že ve výpočtu se jako nejmenší hodnota součinitel vlivu stupně automobilizace použije 1,0 (400 aut na 1000 obyvatel) – toto spodní omezení nelze s ohledem na aktuální trendy v náhledu na parkování považovat za dlouhodobě udržitelné a lze předpokládat, že bude v blízké době výrazně sníženo.*



3010

MAGISTRÁT MĚSTA BRNA  
 ODBOR ÚZEMNÍHO PLÁNOVÁNÍ  
 A ROZVOJE



mmb1es773932f7

MAGISTRÁT MĚSTA BRNA Odbor územního plánování a rozvoje
Došlo: 26-06-2020
Č.j. MMB: 0265618
Příl: .....

### PODÁNÍ K NÁVRHU

Návrh Územního plánu města Brna

Podatel	
Typ subjektu:	Fyzická osoba
Příjmení, jméno:	[redacted] Datum narození: [redacted]
Adresa / sídlo:	[redacted]
Kontakt:	Email: [redacted] Telefon: [redacted]

1	Přípomínka	<p><b>Dostupné malé obchody</b></p> <p>Návrh ÚPmB obsahuje začlenění maloobchodu do většiny stavebních ploch, zároveň maloobchod nedostatečně reguluje a v rozporu s deklarovanou koncepcí nepodporuje rozptýlenou síť dobře dostupných maloobchodů jako součást města krátkých vzdáleností. Navrhují proto, aby:</p> <ul style="list-style-type: none"> <li>• využití pro maloobchod v plochách pro bydlení (B), smíšených obytných (C) a v plochách komerční vybavenosti (W) bylo omezeno prodejní plochou do 400 m<sup>2</sup> a počtem parkovacích stání do 10,</li> <li>• využití pro maloobchod v plochách smíšených obytných (C) a plochách komerční vybavenosti (W) bylo do 1.000 m<sup>2</sup> prodejní plochy a bylo podmíněno realizací v patrových objektech s polyfunkčním využitím a při současném integrování parkování o max. 30 parkovacích stání,</li> <li>• využití pro maloobchod v plochách veřejné vybavenosti (V), plochách výroby a skladování (P) a plochách lehké výroby (E) bylo podmíněně přípustné do 200 m<sup>2</sup> prodejní plochy, pokud není realizován v samostatném objektu.</li> </ul>	1
2	Přípomínka	<p><b>Podpora pěší a cyklo dopravy</b></p> <p>ÚPmB nevyužívá dostatečně možnosti usnadnění výstavby cyklistické infrastruktury, a to mj. tím, že by požadoval napojení rozvojových lokalit na síť komunikací pro nemotorovou dopravu, klíčové cyklostezky vymezil jako veřejně prospěšné stavby či definoval místa a zařízení k bezpečnému parkování kol na klíčových přestupních uzlech. Navrhují proto, aby:</p> <ul style="list-style-type: none"> <li>• hlavním využitím ploch dopravní infrastruktury (D) bylo i využití pro pěší a cyklistickou dopravu,</li> <li>• povinnou součástí navrhovaných pozemních komunikací definovaných jako sběrné byly stavebně oddělené koridory zvláště pro cyklistickou dopravu a pěší dopravu,</li> <li>• všechny lokality s počtem reálných nebo očekávaných uživatelů nad 1.500 osob obsahovaly v kartě lokality podmínku stanovující, že výstavbu v lokalitě je možné zahájit až po vybudování dopravního propojení lokality se všemi sousedícími městskými částmi samostatnými cyklostezkami a chodníky, a to stavebně oddělenými od motorové dopravy a vedenými ve směrově i výškově nejpřímější stopě,</li> <li>• grafická část ÚPmB 2.2 Souhrnný výkres dopravy obsahovala také síť páteřních cyklostezek (zejména těch sloužících k propojení jednotlivých městských částí s centrem města nebo jednotlivých městských částí mezi sebou), nikoliv pouze cyklotrasy,</li> <li>• páteřní cyklostezky tam, kde jejich realizaci brání chybějící veřejný pozemek, byly vymezeny jako veřejně prospěšné stavby,</li> <li>• u klíčových železničních stanic a konečných tramvaje (například žel. stanice a zastávky Brno hl.n., Slatina, Chrlice, Starý Lískovec, Řečkovice a Královo Pole, konečné tramvaje Obřany, Líšeň – Holzova, Kamechy, Bosonohy, Přízřenice) byla stanovena podmínka vybudování kapacitních míst a zařízení k bezpečnému odkládání jízdních kol (bike and ride) a tam, kde jejich realizaci brání chybějící veřejný pozemek, byly vymezeny jako veřejně prospěšné stavby.</li> </ul>	2

### Připomínka

#### Hospodaření s dešťovou vodou

Vsakováním dešťové vody všude tam, kde to je možné, můžeme docílit zdravějšího vodního režimu a zmenšení efektu tepelného ostrova.

Navrhují proto, aby:

- do obecných zásad odkanalizování bylo doplněno, že veškeré zastavitelné plochy a plochy přestaveb budou odkanalizovány oddílným systémem kanalizace a bude na nich důsledně vyžadováno hospodaření se srážkovými vodami následovně: srážkové vody budou buď zadržovány s následným sekundárním využitím anebo vsakovány na vlastním pozemku stavby nebo v jejím okolí; pouze pokud to podloží prokazatelně neumožňuje, mohou být dešťové vody vypouštěny do vodoteče nebo dešťové kanalizace, přičemž v těchto případech budou před vypouštěním brzděny v retenčních nádržích. Srážkové vody z veškerých zpevněných ploch veřejných prostranství budou vsakovány, pouze pokud to podloží prokazatelně neumožňuje, mohou být vypouštěny do vodoteče nebo dešťové kanalizace, přičemž v těchto případech budou před vypouštěním brzděny v retenčních nádržích.

3

3



## Přípomínka

## Ochrana zeleně

Návrh ÚPmB vágně a nedostatečně stanovuje zastoupení zeleně v různých funkčních typech ploch. Také oslabuje ochranu malých, ale významných ploch zeleně ve stabilizovaných plochách tím, že je absorbuje do jiných funkčních typů ploch. Návrh ÚPmB nezajišťuje dostatečnou ochranu přírodně cenných území, ani dostatečné vytváření prostoru pro zeleň v nové zástavbě, a to včetně ochrany nových ploch k bydlení před zátěží ze sousedních ploch výroby a skladování.

Navrhují proto, aby:

- územní plán definoval koeficient zeleně (KZ), a to následovně:

Koeficient zeleně (KZ) udává poměr nezpevněné plochy osázené vegetací a umožňující vsakování dešťové vody na terénu vůči ploše pozemku. KZ je závazný jak pro disponibilní pozemek pro stavební záměr, tak pro celou jednotlivou funkční plochu. Do koeficientu lze jako nezpevněnou plochu osázenou vegetací náhradním způsobem započítat:

- 1/3 plochy osazených a funkčních vegetačních střech o mocnosti souvrství do 0,3 m,
- 1/2 plochy osazených a funkčních vegetačních střech o mocnosti souvrství nad 0,3 m,
- 80 % plochy osazených a funkčních vegetačních střech o mocnosti souvrství nad 1 m,
- plochu povrchu umožňujícího plnohodnotné vsakování okolo vzrostlých stromů ve zpevněných plochách (mříž, půda, půda s mulčem; nikoli dlažba atp.),
- 5 m<sup>2</sup> za každý strom ve zpevněné ploše s malou korunou (druh/kultivar s celkovou výškou do 8 m v dospělosti) a dostatečným objemem prokořenitelného prostoru,
- 20 m<sup>2</sup> za každý strom ve zpevněné ploše se střední korunou (druh/kultivar s celkovou výškou do 15 m v dospělosti) a dostatečným objemem prokořenitelného prostoru,
- 40 m<sup>2</sup> za každý strom ve zpevněné ploše s velkou korunou (druh/kultivar s celkovou výškou nad 15 m v dospělosti) a dostatečným objemem prokořenitelného prostoru,
- 5 m<sup>2</sup> za každý běžný metr fasád upravených a využitých pro pnutí popínavých dřevin nebo treláží či pergol na ozeleněných střechách při zajištění dostatečného prokořenitelného prostoru pro dané dřeviny.

Náhradním způsobem je možné započtením nahradit pouze:

- 1/4 požadované plochy KZ v případě samostatně stojících rodinných domů,
- 1/2 požadované plochy KZ u ostatních staveb,
- celou požadovanou plochu pouze výjimečně ve stávající kompaktní blokové zástavbě ve stabilizovaných plochách tam, kde jiným způsobem prokazatelně není možné dosáhnout existujícího urbanistického charakteru (např. v zástavbě nároží bloků a v případě nerovnoměrné parcelace)

- koeficient zeleně byl pro jednotlivé struktury zástavby stanoven následovně:

- kompaktní: 0,3 pro stabilizované plochy a 0,5 pro zastavitelné plochy
- volná: 0,6
- rezidenční nízkopodlažní: 0,5
- areálová: 0,4
- omezená: 0,8
- plochy bez zástavby: 0,9

- plochy nad 2 000 m<sup>2</sup>, které byly definovány územním plánem z r. 1994 jako plochy zeleně (ZP či ZO) a které jsou v Návrhu ÚPmB součástí jiných typů ploch, byly vymezeny jako samostatné plochy městské zeleně (Z); jedná se např. o plochy kolem Komenského nám. (Červeného kostela), alej na tř. Jaroše, vnitroblok u mateřské školy Chodská 15 a desítky dalších zelených plácků, parčíků či vnitrobloků,

- byly v hlavním výkresu vymezeny plochy přírodní se způsobem využití podle § 16 vyhlášky č. 501/2006 Sb., o obecných požadavcích na využívání území, zejména biocentra, zvláště chráněná území, evropsky významné lokality a registrované významné krajinné prvky, a tím byla zajištěna jejich ochrana,

- v kartách lokalit, kde sousedí plochy pro výrobu (E – plochy lehké výroby, P – plochy výroby a skladování) a plochy pro bydlení (B – plochy bydlení, C – plochy smíšené obytné), byla doplněna podmínka předchozí či souběžné realizace pásu izolační zeleně (vzrostlé zeleně o pásu šířky min. 10 m nebo rozloze min. 20 % rozlohy plochy výroby) podél sousedících hranic těchto ploch,

- v obecných zásadách technické infrastruktury bylo stanoveno, že při návrhu tras technické infrastruktury budou sítě sdružovány do koridorů pro dosažení účelného prostorového uspořádání a vytvoření prostoru pro realizaci modrozelené infrastruktury v uličním profilu; a dále, že v územích, která nejsou v současné době plynofikována, mají ostatní vedení a prvky modrozelené infrastruktury prioritu před budováním nového nízkotlakého rozvodu plynu.



Připomínka

### Verejný prostor

V zájmu zvýšení využitelnosti veřejných prostranství pro pěší, cyklisty i zeleň by měl ÚPmB u novostaveb stanovit povinnost umístění odstavných stání mimo veřejná prostranství (tj. stání pro odstavení vozidla v době, kdy se nepoužívá). V oblastech s dobrou dostupností veřejnou dopravou je pak potřeba přizpůsobit minimální počet odstavných a parkovacích stání.

Navrhuji proto, aby v kap. 4.1 Dopravní infrastruktura bylo stanoveno, že:

- odstavná stání se v zastavitelných plochách a v případě novostaveb ve stabilizovaných plochách zřizují mimo veřejná prostranství a s výjimkou rodinných domů v podzemních podlažích budov,
- v místech dobré dostupnosti kolejové dopravy pěší docházkou (ve vzdálenosti do 150 metrů) se součinitel vlivu stupně automobilizace redukuje na poloviční hodnotu součinitele příslušného pásma.

V ..... dne .....

Podpis

Vyplněný formulář zašlete na níže uvedenou adresu:

**Magistrát města Brna, Odbor územního plánování a rozvoje, Kounicova 67, 601 67 Brno**

## **MMB/0265618/2020**

### **Připomínka č.1**

#### **Vyhodnocení připomínky:**

*Podatel požaduje, aby v plochách bydlení, smíšených obytných a komerční vybavenosti byla omezena velikost prodejní plochy na 400 m<sup>2</sup> a počet parkovacích míst na 10 stání. Při realizaci integrovaného parkování do 30 stání pak v rámci patrových objektů v plochách komerční vybavenosti a v plochách smíšených obytných podmíněn připustit až 1 000 m<sup>2</sup> prodejní plochy. V plochách veřejné vybavenosti, výroby a skladování a lehké výroby podmíněně připustit 200 m<sup>2</sup> prodejní plochy, pokud není maloobchod realizován v samostatném objektu. Mezi docházkovou vzdáleností maloobchodu a maximální velikostí prodejní plochy maloobchodu nelze spatřovat příčinnou souvislost. Stanovení maximální velikosti prodejní plochy nepředurčuje vzdálenost mezi jednotlivými prodejny. Snížení maximální velikosti prodejní plochy nezaručuje zlepšení časové dostupnosti maloobchodu. Pro dostupnost maloobchodu je proto podstatnější adekvátní rozmístění ploch s rozdílným způsobem využití, které umístění maloobchodu umožňují. Stanovení dané maximální velikosti prodejních ploch (a případné stanovení podmínek pro jejich umístění) je věcí odborného posouzení zpracovatele návrhu územního plánu, které vychází z reálií a odborné úvahy (viz např. plochy C). Obecně lze konstatovat, že požadavek na vyloučení maloobchodu s prodejní plochou větších než 400 resp. 1000 m<sup>2</sup> plochy nepřiměřeně zhoršuje podmínky pro vyváženou a rozmanitou síť maloobchodu, a to zejména pro ty skupiny zákazníků s rozdílnými vzorci nákupního chování, které prodejny většího plošného formátu preferují, což je v konečném důsledku v rozporu s koncepcí krátkých vzdáleností, na kterou je poukázáno. Požadavek na přísné omezení prodejní plochy nepřiměřeně snižuje potenciál k tomu určených ploch, tj. zejména ploch obytně smíšených (C) a ploch komerční vybavenosti (W). V neposlední řadě je také nutné nastavením regulativů sledovat požadavek zadání územního plánu na vytvoření široké škály možností a forem komerce v rovnoměrném zastoupení na území města.*

*Při hodnocení přísnosti regulativu určujícího maximální velikost prodejních ploch je nutné mít na zřeteli také ustanovení návrhu územního plánu, které stanoví, že „prodejní plochou se rozumí hrubá podlažní plocha maloobchodního zařízení, kde při prodeji zboží dochází ke kontaktu se zákazníkem (nikoli tedy sklady, komunikace, související administrativní plochy ani nezbytná příslušenství). Maloobchodním zařízením se pak v tomto kontextu rozumí jedna prodejna nebo soubor všech prodejen v rámci jednoho záměru nebo v rámci jednoho funkčně propojeného celku, popř. jako součást též plocha vně prodejny, navazující na budovu a sloužící k výše popsanému způsobu využití.“ Z výše uvedeného plyne, že je-li v rámci jednoho objektu umístováno více prodejních jednotek, jejich prodejní plochy se počítají. Nastavení regulativu příliš přísně by proto mělo za následek nemožnost umístění více (i relativně malých prodejních jednotek) v rámci jednoho záměru.*

*K připomínce lze také uvést, že počty parkovacích míst a stání jsou dány příslušnými předpisy a normami. Územnímu plánu nepřísluší jejich rozsah stanovovat. Jedná se o podrobnost nad rámec územního plánu.*

*U jednotlivých ploch s rozdílným způsobem využití lze, kromě výše uvedeného, doplnit následující:*

*V plochách smíšených obytných (C) je stanovena maximální velikost prodejní plochy 1 500 m<sup>2</sup>. Stanovení této hranice je řádně odůvodněno v Odůvodnění pro první veřejné projednání (str. 259), a to následovně: „Využití pro maloobchod v hlavním využití je omezeno prodejní plochou do 1500 m<sup>2</sup>; při projednání konceptu byla uvedena prodejní plocha do 1000 m<sup>2</sup>. Při změně velikosti výměry vycházel zpracovatel z nedávno provedeného průzkumu maloobchodního prodeje a z vlastního šetření prodejních ploch největších maloobchodních řetězců (zejména supermarketů a diskontní prodejny), ze kterých je zřejmé, že průměrná*

velikost standardních typických prodejen maloobchodu se sice v průměru pohybuje v rozmezí 800-1200 m<sup>2</sup>, ovšem v hustě obydlených oblastech prodejny klasických maloobchodních řetězců dosahují prodejní plochy 1500 m<sup>2</sup>. Údaj byl tedy změněn v souladu se zjištěními z reality. "Maloobchod nad 1500 m<sup>2</sup> (avšak do 5000 m<sup>2</sup>) prodejní plochy lze realizovat pouze v patrových objektech při současném integrování parkování v objektu a jiné využití, pokud je zachována polyfunkčnost v ploše a využití je slučitelné s využitím navazujícího území.

V návrhu ÚPmB také byla stanovena na základě průzkumu zpracovatele maximální přípustná prodejní plocha maloobchodu 1 500 m<sup>2</sup> v plochách bydlení (B). Při projednávání návrhu ÚPmB projevila veřejnost obavu z neúměrně rozsáhlých prodejen při nevhodné lokalizaci. Tvůrci územního plánu námitkám vyšli vstříc, s tím, že prodejní plocha bude snížena na 1 000 m<sup>2</sup> a pro větší prodejnu (do 1500 m<sup>2</sup>) je třeba doložit vhodnost situačního řešení podle okolností v území. Pro ověření stanoveného údaje lze použít řetězce Lidl, Albert, Billa a Penny typu supermarket, jejichž průměrná prodejní plocha je asi 900 m<sup>2</sup> (rozptyl velikosti jednotlivých prodejen je přitom ovšem značný, pohybuje se od 500 m<sup>2</sup> až po 2 000 m<sup>2</sup>). Prodejní plocha tvoří velkou většinu (odborným odhadem cca 80 %), celkové výměry objektu. Stanovená velikost 1 000 m<sup>2</sup> prodejní plochy tak odpovídá běžným supermarketům výše uvedených řetězců, neznemožňuje tedy realizaci běžného občanského vybavení v území; větší provozovny je pak třeba prověřit podle okolností v území. Připomínce je tedy v tomto bodě částečně vyhověno.

Pro plochy komerční (W) lze uvést, že pokud by byla snížena velikost prodejní plochy na velikost uvedenou v podání (tj. 400 resp. 1000 m<sup>2</sup>), nesplňovala by tyto podmínky řada z již existujících maloobchodních prodejen, které tvoří základ maloobchodní sítě, nacházejících se ve stabilizovaných plochách. Plochy komerční vybavenosti by při restriktivním stanovení maximální velikosti prodejní plochy nemohly plnit svoji předpokládanou funkci.

V podmínkách využití plochy veřejné vybavenosti (V) není maloobchod výslovně uveden. Lze jej však řadit mezi přípustné využití, které je definováno jako „využití související, podmiňující nebo využití sloužící záměrům hlavnímu využití“. Z tohoto lze vyvozovat, že případné maloobchodní využití, ačkoliv není jeho rozsah vyjádřen plošně, musí být pouze takového rozsahu, který odpovídá potřebám daného hlavního využití. Pro úplnost lze uvést, že v ploše veřejné vybavenosti (V) je taktéž možné, avšak až po naplnění hlavní funkce, umístit jiné funkční využití.

V plochách lehké výroby (E) odůvodnění výslovně stanovuje, že „regulativ směřuje k zachování smyslu uvedených ploch: plochy by měly mít charakter primárně produkční a skladovací a neměly by být vytěžovány pro čistě maloobchodní záměry. Ilustrativně popsáno, např. běžná provozovna typizovaného maloobchodu (Lidl, Billa, Albert apod.) by zde neměla být samostatně přípustná, zatímco např. sklad sanitárního zařízení a obkládacích materiálů ve spojení s prodejnou či předváděcími místnostmi pro zákazníky typově odpovídá záměrům plochy E.“ Jedná o specifický druh prodeje, u kterého se nepředpokládá, že bude vytvářet síť základní dostupnosti maloobchodu. Vzhledem k charakteru plochy, omezování velikosti prodejní plochy není vhodným nástrojem regulace.

Plochy výroby a skladování (P) nejsou určeny pro klasický maloobchodní prodej. Vzhledem k charakteru plochy, omezování velikosti prodejní plochy není vhodným nástrojem regulace.

## **Připomínka č.2**

### **Vyhodnocení připomínky:**

V rámci podání je uveden názor podatele, že návrh ÚPmB nevyužívá dostatečně možnosti usnadnění výstavby cyklistické infrastruktury, požaduje vymezení „klíčových cyklostezek“ jako veřejně prospěšné stavby a definoval místa pro bezpečné parkování kol na „klíčových přestupních uzlech“.



Úkolem územního plánu je vytvářet územní podmínky pro možnost umístění záměrů, nikoliv zajistit „bezproblémovou“ realizaci všech záměrů a znát podrobné technické provedení jednotlivých úseků. Obecně územní plán stanovuje základní koncepci rozvoje území obce, ochrany jeho hodnot, jeho plošného a prostorového uspořádání, uspořádání krajiny a koncepci veřejné infrastruktury a stanovuje podmínky pro využití území. Nový Územní plán města Brna (ÚPmB) pracuje s méně podrobným měřítkem hlavního výkresu 1:10 000, než tomu je u současného (1:5000).

K požadavku na zařazení cyklistické dopravy do hlavního využití ploch dopravní infrastruktury uvádíme:

Pro dokladování transparentnosti procesu vyhodnocení podání je uvedeno také mezitimní vyhodnocení připomínky z r. 2020:

Požadavku nebylo v roce 2020 vyhověno, protože: „V rámci stanovení podmínek využití ploch v kap. 6.2. a kap. 6.3.3.10 závazné textové části je umožněno umístění cyklistické infrastruktury ve všech plochách s rozdílným způsobem využití, přičemž v plochách dopravní infrastruktury D je jejich umístění přípustné.

Požadavek na zařazení pěší a cyklistické dopravy do hlavního využití ploch dopravní infrastruktury D, jehož součástí jsou především komunikace vyššího dopravního významu tvořící páteř základního komunikačního systému, neodpovídá charakteru a způsobu vymezení ploch s rozdílným způsobem využití. Toto je primárně umožněno v plochách veřejných prostranství, které slouží obsluze ploch dopravní a technickou infrastrukturou za současného umožnění průchodu a pohybu obyvatel, tedy v rámci této plochy s rozdílným způsobem využití je cyklistická infrastruktura součástí hlavního využití.

Jelikož však v rámci stanoviska dotčeného orgánu byla uplatněna podmínka k vedení cyklistické dopravy v souběhu s komunikacemi, bude v této souvislosti zpřesněna a doplněna výroková část i odůvodnění návrhu řešení. V této souvislosti je možné prověřit případnou úpravu znění podmínek využití ploch s rozdílným způsobem využití.“

Konečné vyhodnocení připomínky se vztahuje k výslednému řešení Návrhu nového ÚPmB: V rámci zpřesnění kap. 4.1 Dopravní infrastruktura a stanovení podmínek využití ploch v kap. 6.2. a kap. 6.3.3.10 závazné textové části je umožněno umístění pěší a cyklistické infrastruktury ve všech plochách s rozdílným způsobem využití, přičemž v plochách dopravní infrastruktury D je jejich umístění přípustné i jako hlavní využití.

Tímto je požadavek zohledněn.

Další jednotlivě uvedené požadavky jsou nad rámec podrobnosti zpracování územního plánu a níže uvádíme:

Ke stanovení podmínky povinné segregace pěší a cyklistické dopravy podél sběrných komunikací a zahájení výstavby až po dobudování propojení lokality se všemi sousedními městskými částmi samostatnými stezkami a chodníky uvádíme, že je tímto již předjímano konkrétní technické řešení vlastní realizace, aniž by byla ve všech skutečnostech známa reálná možnost v území, a ne vždy je možné z hlediska různých omezení a limitů tyto podmínky naplnit. Současně jakýkoliv záměr musí splňovat platné právní předpisy a normy.

V rámci územního plánu jsou vytvářeny územní podmínky pro možnost vedení v rámci ploch nebo koridorů. To, jakým způsobem bude možné uliční prostor uspořádat, případně propojení trasovat je předmětem dalších podrobnějších stupňů projektové dokumentace a podmínek vlastníka komunikace. Podrobnost měřítka zpracování výkresu 2.2 Souhrnný výkres dopravy neumožňuje grafické zobrazení požadavku zobrazení oddělených koridorů cyklistických a pěších tras.

Z tohoto důvodu nelze této podmínce z hlediska podrobnosti zpracování územně plánovací dokumentace vyhovět.

Z hlediska požadavku na zakreslení dalších cyklotras uvádíme, že v rámci cyklistické dopravy byl zvolen obecnější přístup.

Ve výkresu 2.2. Souhrnný výkres dopravy jsou vyznačeny „vybrané samostatné cyklotrasy“, kterými jsou zpřesněny záměry ze Zásad územního rozvoje Jihomoravského kraje. Ve výkresu odůvodnění O.6 Cyklistická doprava – schéma jsou k výše uvedenému jevu navíc vyznačeny

„vybrané pouliční cyklotrasy“, které naznačují možná vybraná propojení území města, která však již nejsou závazná a je možné je operativně upravovat nebo dále doplňovat.

Grafické předurčení cyklotras by se v rámci přípravy záměrů mohlo ukázat jako omezující v případě potřeby úpravy vedení trasy; odlišné řešení by mohlo vést ke změně územního plánu a tím neúměrnému prodloužení přípravy záměrů.

Z dlouhodobých zkušeností se toto ukázalo jako nevhodné a z tohoto důvodu bylo přistoupeno k vymezení koridorů zajišťujících návaznost na koridory dle textové části nadřazené územně plánovací dokumentace (Zásad územního rozvoje Jihomoravského kraje), které jsou územním plánem zpřesněny. Všem ostatním trasám je obecně umožněno jejich umístění ve všech plochách s rozdílným způsobem využití v rámci obecných podmínek využití území. Z tohoto důvodu nelze požadavku vyhovět.

Z hlediska požadavku vymezení „páteřních“ cyklistických stezek jako veřejně prospěšné stavby je nutno uvést, že nám v současné době není znám komplexní průběh všech cyklotras a cyklostezek na správním území města a z tohoto důvodu není možné vymezit přesný průběh všech záměrů. Současně byl z hlediska přípravy zvolen obecnější přístup, aby jakýkoliv nový záměr nevyžadoval změnu územního plánu. Z tohoto důvodu nelze požadavku vyhovět.

Pokud se jedná o požadavek na vybudování kapacitních míst a zařízení k bezpečnému odkládání kol u „klíčových železničních stanic a konečných tramvají“ či parkoviště pro kola, jedná se o záměry nad podrobnost územního plánu, jejich umístění je obecně přípustné v rámci doplňujícího nebo souvisejícího využití ve všech plochách s rozdílným způsobem využití a není nutné pro ně předjímat umístění a vymezení, potažmo vymezovat plochu jako veřejně prospěšnou stavbu. Pokud není znám konkrétní projekt, nelze s přesností stanovit dotčené pozemky, a tedy i vymezit jako veřejně prospěšné stavby. Z tohoto důvodu nelze požadavku vyhovět.

### **Připomínka č.3**

#### **Vyhodnocení připomínky:**

V závazné části ÚPmB je uvedeno, že veškeré zastavitelné plochy a plochy přestaveb budou odkanalizovány oddílným systémem kanalizace a bude na nich důsledně vyžadováno hospodaření se srážkovými vodami. Tento požadavek již ukládá v současné době platná legislativa - zákon o vodách (254/2001 Sb.) a vyhl. 501/2006 Sb. (§ 20, odst. 5c). Dále je kladen důraz na tzv. modrozelenou infrastrukturu, která má zlepšit i mikroklimatické podmínky ve městě.

### **Připomínka č.4**

#### **Vyhodnocení připomínky:**

- Zastoupení zeleně v různých typech ploch

Zastoupení zeleně v plochách s rozdílným způsobem využití je v návrhu nového ÚPmB řešeno stanovením povinného minimálního plošného zastoupení zeleně na rostlém terénu v plochách bydlení, v plochách smíšených obytných, v plochách rekreace, a v plochách zahrádek pro disponibilní pozemky stavebního záměru a pro plochu současně (od podmínky splnit zastoupení současně i pro funkční plochu bude upuštěno).

Pořizovatel bude také požadovat stanovit toto zastoupení v podmínkách využití území i pro plochu komerční vybavenosti - W. V případě ploch výroby a skladování (P) a lehké výroby (E) bude požadavek na minimální zastoupení zeleně doplněn do karet rozvojových lokalit těchto ploch.

Vámi navrhované řešení koeficientů zeleně se nejeví účelné z následujících důvodů:

Územní plán má stanovit základní koncepci rozvoje území obce, ochranu jeho hodnot, jeho plošného a prostorového uspořádání (tj. urbanistickou koncepci), uspořádání krajiny a koncepci veřejné infrastruktury, vymezit zastavěné území, plochy a koridory, zejména zastavitelné plochy a plochy přestavby, veřejně prospěšné stavby a veřejně prospěšná opatření a územní rezervy. A stanovit podmínky pro využívání těchto ploch a koridorů. Posláním územních plánů je stanovit pravidla udržitelného rozvoje a využívání území, nikoliv regulace jednotlivých pozemků. Územní plán nesmí obsahovat podrobnosti náležejícím svým

obsahem regulačního plánu nebo územním rozhodnutím. Lze pořídit územní plán s těmito regulačními prvky, ale tato skutečnost musí být v rozhodnutí zastupitelstva o pořízení nebo zadání územního plánu výslovně uvedena.

Regulace v podrobnosti na jednotlivé druhy vegetačních prvků, kultivar, či materiálové provedení povrchů jednotlivých vegetačních prvků není v podrobnosti, která náleží územnímu plánu. Problematické se jeví aplikování tohoto principu v praxi, při posuzování záměru při vydání závazného stanoviska orgánu územního plánování a také následný monitoring těchto podmínek.

Návrh nového územního plánu navrhuje odlišnou koncepci, která však také stanovuje podíl nezastavěné plochy ve vztahu k celkové ploše pozemku, rostlého terénu umožňující vsak dešťové vody. Minimální plošné zastoupení zeleně na terénu není nutné dodržet pouze v odůvodněných případech.

Pořizovatel však udělí pokyn problematiku stanovení minimálního plošného zastoupení zeleně prověřit a upravit.

- Ochrana zeleně v jiných plochách s RZV

Z důvodů zvoleného měřítka výkresů a podrobnosti Územního plánu byla stanovena minimální velikost plochy RZV na 0,5 ha (5 000 m<sup>2</sup>) a v níže definovaných případech na 0,2 ha (2 000 m<sup>2</sup>) v souladu s ustanovením § 3 odst. 1 vyhlášky č. 501/2006 Sb. Ve výjimečných případech, pokud si to vymezení a koncepce Územního plánu vyžaduje, jsou zobrazované plochy RZV menší. Takto zvolená velikost ploch RZV vychází z principu koncepce a měřítka výkresů, kde kresba nemůže zachycovat nepřiměřený detail. Pokud existují pozemky stejného účelu využití, ale tvoří plochu podměrečnou, tj. menší než 0,5 ha, jsou zpravidla agregovány do jiných ploch RZV s jiným využitím. Tato skutečnost vychází také z projednaného konceptu územního plánu. V textové části odůvodnění je uvedeno, že plochami, které jsou vymezené ve velikosti 0,2-0,5 ha jsou plochy městské a krajinné zeleně, zvláště pak pro plochy městské zeleně uvedené ve Vyhlášce o zeleni města Brna (Nejvýznamnější plochy městské zeleně).

Pořizovatel je názoru, že vzhledem k výše uvedenému je agregovaná zeleň v rámci jiných ploch nedostatečně chráněna ve vztahu k umístování záměrů, udělí tedy pokyn doplnit obecný regulativ, který tuto skutečnost ošetří. Dále jsou uděleny pokyny na základě připomínek a námitek k návrhu ÚPmB konkrétní plochy zeleně z aktuálně platného ÚPmB vymezit, pokud budou graficky čitelné v měřítku hlavního výkresu.

- Vymezení ploch přírodních

Hlavní výkres návrhu nového územního plánu obsahuje grafické vyznačení prvků systému ÚSES (biokoridory a biocentra) a současně také vymezené plochy přírodní (plochy lesní a plochy krajinné zeleně).

Zvláště chráněná území, Evropsky významné lokality a registrované významné krajinné prvky jsou pro potřeby územního plánování obsaženy jako limit využití území (od poskytovatelů údajů) v územně analytických podkladech. Jejich přímá ochrana vyplývá z jiné legislativy, především zákona č. 114/1992 Sb. o ochraně přírody a krajiny. Nebudou tedy závazně vymezeny v hlavním výkrese, ale obsaženy jsou ve výkrese koordinačním (M1:10 000, grafická část odůvodnění).

- Předepsání izolační zeleně

V dokumentu Vyhodnocení vlivu na udržitelný rozvoj území je v kapitole A.VII.12 Kumulativní a synergické vlivy uvedeno:

V této souvislosti nebylo identifikováno synergické resp. kumulativní spolupůsobení vymezených rozvojových zón s územním soustředěním ploch výroby vůči plochám bydlení v souvisejícím území z důvodů vhodného zasazení ploch průmyslu v jednotlivých případech z hlediska vzdáleností k chráněným objektům, možnostem dopravního napojení ploch výroby a vhodného členění funkcí v území umožňujícího odclonění rezidenčních zón od zón výrobních plochami s možnostmi umístění jiné než rezidenční zástavby např. plochy smíšené, veřejná prostranství, izolační zeleň nebo občanská vybavenost. Zároveň návrh ÚP stanovuje regulativy využití ploch průmyslové výroby a lehké výroby tak, aby tyto nepredisponovaly negativní vliv působící na vlastní vymezenou plochu. Umístované záměry je třeba prověřit jednotlivě v rámci navazujících fází projektové přípravy.



*Pořizovatel doporučí řešit problematiku izolační zeleně na rozhraní případných možných konfliktních hranicích ploch v rámci jednotlivých karet rozvojových lokalit a zpracovat následující cílená opatření:*

*Při zastavování ploch výroby v návaznosti na volnou krajinu je třeba dbát na vhodné zapojení ploch do krajiny prostřednictvím pásů izolační zeleně na rozhraní zastavitelného území a volné krajiny.*

*- Modrozelená infrastruktura*

*Všechna vedení technické infrastruktury a prvků modrozelené infrastruktury jako součást veřejně prospěšné infrastruktury jsou z hlediska jejich prostorové koordinace rovnocenná. Tomuto požadavku tedy nelze vyhovět. V kapitole 4.2 Technická infrastruktura (závazné textové části) je uvedeno, že v zastavěném území města se síť technické infrastruktury zpravidla umísťují do společných tras nebo do souběhu se stávajícími trasami technické a dopravní infrastruktury. Ve veřejných prostranstvích je nutné koordinovat všechny prvky zde umísťované. Důležitým hlediskem při posuzování priorit jednotlivých součástí veřejných prostranství při jejich koordinaci je celkový pohled na provoz a fungování města. Při návrhu tras technické infrastruktury je důležité sdružování sítí do koridorů a jejich účelné prostorové uspořádání.*

*Pro všechny navržené trasy technické infrastruktury je závazné jejich směrové vedení. Upřesnění tras, polohy objektů a zařízení, určení místa napojení, způsobu technického provedení a vedení přípojných tras bude provedeno při zpracování podrobnější územně plánovací nebo projektové dokumentace, a to za podmínek obecně závazných právních předpisů.*

## **Připomínka č.5**

### **Vyhodnocení připomínky:**

*Řešení dopravy v klidu v návrhu územního plánu vychází z příslušných právních předpisů (viz kap. 5.8.1.1. textové části odůvodnění). Vyhláška č. 501/2006 Sb., provádějící stavební zákon stanoví, že pro každou stavbu je nutno vybudovat parkovací a odstavná stání v počtu dle ČSN 73 6110, kap. 14.1). která stanoví vzorec, do něž jako významný (ovšem nikoli jediný) parametr vstupuje součinitel vlivu stupně automobilizace, přičemž tento má být dle ČSN 73 6110 převzat z územně plánovací dokumentace. Tento územní plán tedy cílový koeficient vlivu stupně automobilizace stanoví, a to rozdílně podle části města, kdy nižší hodnota (tedy nižší požadovaný minimální počet parkovacích a odstavných stání) je stanovena pro lokality uvnitř Velkého městského okruhu s nežádoucím zavlékáním vyššího počtu automobilů. Tři pásma uvnitř VMO jsou zvolena z potřeby odlišit zvláštní charakter historického jádra města a zmenšit rozdíl koeficientu na administrativně určené hranici. Hranice pásem jsou určeny dle možností významnou ulicí, resp. komunikací, v případě její absence zelenými plochami oddělovajícími části města. Zásadně hranice nevede plochami pro výstavbu budov, a to pro zamezení sporů při přesahu stavebního záměru do více pásem. Stávající ČSN 73 6110 stanoví, že ve výpočtu se jako nejmenší hodnota součinitel vlivu stupně automobilizace použije 1,0 (400 aut na 1000 obyvatel) – toto spodní omezení nelze s ohledem na aktuální trendy v náhledu na parkování považovat za dlouhodobě udržitelné a lze předpokládat, že bude v blízké době výrazně sníženo.*

3009

MAGISTRÁT MĚSTA BRNA  
ODBOR ÚZEMNÍHO PLÁNOVÁNÍ  
A ROZVOJE



mmb1es77393315

MAGISTRÁT MĚSTA BRNA Odbor územního plánování a rozvoje
Došlo: 26 -06- 2020
Č.j. MMB: 0265647
Přil.: .....

### PODÁNÍ K NÁVRHU

Návrh Územního plánu města Brna

<b>Podatel</b>	
<b>Typ subjektu:</b>	Fyzická osoba
<b>Příjmení, jméno:</b>	
<b>Datum narození:</b>	
<b>Adresa / sídlo:</b>	
<b>Kontakt:</b>	
<b>Email:</b>	
<b>Telefon:</b>	

<b>1</b>	<p><b>Přípomínka</b></p> <p><b>Dostupné malé obchody</b> Návrh ÚPmB obsahuje začlenění maloobchodu do většiny stavebních ploch, zároveň maloobchod nedostatečně reguluje a v rozporu s deklarovanou koncepcí nepodporuje rozptýlenou síť dobře dostupných maloobchodů jako součást města krátkých vzdáleností. Navrhují proto, aby:</p> <ul style="list-style-type: none"> <li>• využití pro maloobchod v plochách pro bydlení (B), smíšených obytných (C) a v plochách komerční vybavenosti (W) bylo omezeno prodejní plochou do 400 m<sup>2</sup> a počtem parkovacích stání do 10,</li> <li>• využití pro maloobchod v plochách smíšených obytných (C) a plochách komerční vybavenosti (W) bylo do 1.000 m<sup>2</sup> prodejní plochy a bylo podmíněno realizací v patrových objektech s polyfunkčním využitím a při současném integrování parkování o max. 30 parkovacích stáních,</li> <li>• využití pro maloobchod v plochách veřejné vybavenosti (V), plochách výroby a skladování (P) a plochách lehké výroby (E) bylo podmíněně přípustné do 200 m<sup>2</sup> prodejní plochy, pokud není realizován v samostatném objektu.</li> </ul>	<b>1</b>
<b>2</b>	<p><b>Přípomínka</b></p> <p><b>Podpora pěší a cyklo dopravy</b> ÚPmB nevyužívá dostatečně možnosti usnadnění výstavby cyklistické infrastruktury, a to mj. tím, že by požadoval napojení rozvojových lokalit na síť komunikací pro nemotorovou dopravu, klíčové cyklostezky vymezil jako veřejně prospěšné stavby či definoval místa a zařízení k bezpečnému parkování kol na klíčových přestupních uzlech. Navrhují proto, aby:</p> <ul style="list-style-type: none"> <li>• hlavním využitím ploch dopravní infrastruktury (D) bylo i využití pro pěší a cyklistickou dopravu,</li> <li>• povinnou součástí navrhovaných pozemních komunikací definovaných jako sběrné byly stavebně oddělené koridory zvláště pro cyklistickou dopravu a pěší dopravu,</li> <li>• všechny lokality s počtem reálných nebo očekávaných uživatelů nad 1.500 osob obsahovaly v kartě lokality podmínku stanovující, že výstavbu v lokalitě je možné zahájit až po vybudování dopravního propojení lokality se všemi sousedícími městskými částmi samostatnými cyklostezkami a chodníky, a to stavebně oddělenými od motorové dopravy a vedenými ve směrově i výškově nejpřímější stopě,</li> <li>• grafická část ÚPmB 2.2 Souhrnný výkres dopravy obsahovala také síť páteřních cyklostezek (zejména těch sloužících k propojení jednotlivých městských částí s centrem města nebo jednotlivých městských částí mezi sebou), nikoliv pouze cyklotrasy,</li> <li>• páteřní cyklostezky tam, kde jejich realizaci brání chybějící veřejný pozemek, byly vymezeny jako veřejně prospěšné stavby,</li> <li>• u klíčových železničních stanic a konečných tramvaje (například žel. stanice a zastávky Brno hl.n., Slatina, Chrlice, Starý Lískovec, Řečkovice a Královo Pole, konečné tramvaje Obřany, Líšeň – Holzova, Kamechy, Bosonohy, Přízřenice) byla stanovena podmínka vybudování kapacitních míst a zařízení k bezpečnému odkládání jízdních kol (bike and ride) a tam, kde jejich realizaci brání chybějící veřejný pozemek, byly vymezeny jako veřejně prospěšné stavby.</li> </ul>	<b>2</b>

### Připomínka

#### Hospodaření s dešťovou vodou

Vsakováním dešťové vody všude tam, kde to je možné, můžeme docílit zdravějšího vodního režimu a zmenšení efektu tepelného ostrova.

Navrhují proto, aby:

- do obecných zásad odkanalizování bylo doplněno, že veškeré zastavitelné plochy a plochy přestaveb budou odkanalizovány oddílným systémem kanalizace a bude na nich důsledně vyžadováno hospodaření se srážkovými vodami následovně: srážkové vody budou buď zadržovány s následným sekundárním využitím anebo vsakovány na vlastním pozemku stavby nebo v jejím okolí; pouze pokud to podloží prokazatelně neumožňuje, mohou být dešťové vody vypouštěny do vodoteče nebo dešťové kanalizace, přičemž v těchto případech budou před vypouštěním brzděny v retenčních nádržích. Srážkové vody z veškerých zpevněných ploch veřejných prostranství budou vsakovány, pouze pokud to podloží prokazatelně neumožňuje, mohou být vypouštěny do vodoteče nebo dešťové kanalizace, přičemž v těchto případech budou před vypouštěním brzděny v retenčních nádržích.

3

3



**Připomínka****Ochrana zeleně**

Návrh ÚPmB vágně a nedostatečně stanovuje zastoupení zeleně v různých funkčních typech ploch. Také oslabuje ochranu malých, ale významných ploch zeleně ve stabilizovaných plochách tím, že je absorbuje do jiných funkčních typů ploch. Návrh ÚPmB nezajišťuje dostatečnou ochranu přírodně cenných území, ani dostatečné vytváření prostoru pro zeleň v nové zástavbě, a to včetně ochrany nových ploch k bydlení před zátěží ze sousedních ploch výroby a skladování.

Navrhují proto, aby:

- územní plán definoval koeficient zeleně (KZ), a to následovně:

Koeficient zeleně (KZ) udává poměr nezpevněné plochy osázené vegetací a umožňující vsakování dešťové vody na terénu vůči ploše pozemku. KZ je závazný jak pro disponibilní pozemek pro stavební záměr, tak pro celou jednotlivou funkční plochu. Do koeficientu lze jako nezpevněnou plochu osázenou vegetací náhradním způsobem započítat:

- $\frac{1}{3}$  plochy osazených a funkčních vegetačních střech o mocnosti souvrství do 0,3 m,
- $\frac{1}{2}$  plochy osazených a funkčních vegetačních střech o mocnosti souvrství nad 0,3 m,
- 80 % plochy osazených a funkčních vegetačních střech o mocnosti souvrství nad 1 m,
- plochu povrchu umožňujícího plnohodnotné vsakování okolo vzrostlých stromů ve zpevněných plochách (mříž, půda, půda s mulčem; nikoli dlažba atp.),
- 5 m<sup>2</sup> za každý strom ve zpevněné ploše s malou korunou (druh/kultivar s celkovou výškou do 8 m v dospělosti) a dostatečným objemem prokořenitelného prostoru,
- 20 m<sup>2</sup> za každý strom ve zpevněné ploše se střední korunou (druh/kultivar s celkovou výškou do 15 m v dospělosti) a dostatečným objemem prokořenitelného prostoru,
- 40 m<sup>2</sup> za každý strom ve zpevněné ploše s velkou korunou (druh/kultivar s celkovou výškou nad 15 m v dospělosti) a dostatečným objemem prokořenitelného prostoru,
- 5 m<sup>2</sup> za každý běžný metr fasád upravených a využitých pro pnutí popínavých dřevin nebo treláží či pergol na ozeleněných střechách při zajištění dostatečného prokořenitelného prostoru pro dané dřeviny.

Náhradním způsobem je možné započtením nahradit pouze:

- $\frac{1}{4}$  požadované plochy KZ v případě samostatně stojících rodinných domů,
- $\frac{1}{2}$  požadované plochy KZ u ostatních staveb,
- celou požadovanou plochu pouze výjimečně ve stávající kompaktní blokové zástavbě ve stabilizovaných plochách tam, kde jiným způsobem prokazatelně není možné dosáhnout existujícího urbanistického charakteru (např. v zástavbě nároží bloků a v případě nerovnoměrné parcelace)

- koeficient zeleně byl pro jednotlivé struktury zástavby stanoven následovně:

- kompaktní: 0,3 pro stabilizované plochy a 0,5 pro zastavitelné plochy
- volná: 0,6
- rezidenční nízkopodlažní: 0,5
- areálová: 0,4
- omezená: 0,8
- plochy bez zástavby: 0,9

- plochy nad 2 000 m<sup>2</sup>, které byly definovány územním plánem z r. 1994 jako plochy zeleně (ZP či ZO) a které jsou v Návrhu ÚPmB součástí jiných typů ploch, byly vymezeny jako samostatné plochy městské zeleně (Z); jedná se např. o plochy kolem Komenského nám.

(Červeného kostela), alej na tř. Jaroše, vnitroblok u mateřské školy Chodská 15 a desítky dalších zelených pláček, parčíků či vnitrobloků,

- byly v hlavním výkresu vymezeny plochy přírodní se způsobem využití podle § 16 vyhlášky č. 501/2006 Sb., o obecných požadavcích na využívání území, zejména biocentra, zvláště chráněná území, evropsky významné lokality a registrované významné krajinné prvky, a tím byla zajištěna jejich ochrana,

- v kartách lokalit, kde sousedí plochy pro výrobu (E – plochy lehké výroby, P – plochy výroby a skladování) a plochy pro bydlení (B – plochy bydlení, C – plochy smíšené obytné), byla doplněna podmínka předchozí či souběžné realizace pásu izolační zeleně (vzrostlé zeleně o pásu šířky min. 10 m nebo rozloze min. 20 % rozlohy plochy výroby) podél sousedících hranic těchto ploch,

- v obecných zásadách technické infrastruktury bylo stanoveno, že při návrhu tras technické infrastruktury budou sítě sdružovány do koridorů pro dosažení účelného prostorového uspořádání a vytvoření prostoru pro realizaci modrozelené infrastruktury v uličním profilu; a dále, že v územích, která nejsou v současné době plynofikována, mají ostatní vedení a prvky modrozelené infrastruktury prioritu před budováním nového nízkotlakého rozvodu plynu.

4

4

**Připomínka****Veřejný prostor**

V zájmu zvýšení využitelnosti veřejných prostranství pro pěší, cyklisty i zeleň by měl ÚPmB u novostaveb stanovit povinnost umístění odstavných stání mimo veřejná prostranství (tj. stání pro odstavení vozidla v době, kdy se nepoužívá). V oblastech s dobrou dostupností veřejnou dopravou je pak potřeba přizpůsobit minimální počet odstavných a parkovacích stání.

Navrhuji proto, aby v kap. 4.1 Dopravní infrastruktura bylo stanoveno, že:

- odstavná stání se v zastavitelných plochách a v případě novostaveb ve stabilizovaných plochách zřizují mimo veřejná prostranství a s výjimkou rodinných domů v podzemních podlažích budov,
- v místech dobré dostupnosti kolejové dopravy pěší docházkou (ve vzdálenosti do 150 metrů) se součinitel vlivu stupně automobilizace redukuje na poloviční hodnotu součinitele příslušného pásma.

V ..... dne .....

Podpis

Vyplněný formulář zašlete na níže uvedenou adresu:

**Magistrát města Brna, Odbor územního plánování a rozvoje, Kounicova 67, 601 67 Brno**



## **MMB/0265647/2020**

### **Připomínka č.1**

#### **Vyhodnocení připomínky:**

*Podatel požaduje, aby v plochách bydlení, smíšených obytných a komerční vybavenosti byla omezena velikost prodejní plochy na 400 m<sup>2</sup> a počet parkovacích míst na 10 stání. Při realizaci integrovaného parkování do 30 stání pak v rámci patrových objektů v plochách komerční vybavenosti a v plochách smíšených obytných podmíněn připustit až 1 000 m<sup>2</sup> prodejní plochy. V plochách veřejné vybavenosti, výroby a skladování a lehké výroby podmíněně připustit 200 m<sup>2</sup> prodejní plochy, pokud není maloobchod realizován v samostatném objektu. Mezi docházkovou vzdáleností maloobchodu a maximální velikostí prodejní plochy maloobchodu nelze spatřovat příčinnou souvislost. Stanovení maximální velikosti prodejní plochy nepředurčuje vzdálenost mezi jednotlivými prodejny. Snížení maximální velikosti prodejní plochy nezaručuje zlepšení časové dostupnosti maloobchodu. Pro dostupnost maloobchodu je proto podstatnější adekvátní rozmístění ploch s rozdílným způsobem využití, které umístění maloobchodu umožňují. Stanovení dané maximální velikosti prodejních ploch (a případné stanovení podmínek pro jejich umístění) je věcí odborného posouzení zpracovatele návrhu územního plánu, které vychází z reálií a odborné úvahy (viz např. plochy C). Obecně lze konstatovat, že požadavek na vyloučení maloobchodu s prodejní plochou větších než 400 resp. 1000 m<sup>2</sup> plochy nepřiměřeně zhoršuje podmínky pro vyváženou a rozmanitou síť maloobchodu, a to zejména pro ty skupiny zákazníků s rozdílnými vzorci nákupního chování, které prodejny většího plošného formátu preferují, což je v konečném důsledku v rozporu s koncepcí krátkých vzdáleností, na kterou je poukazováno. Požadavek na přísné omezení prodejní plochy nepřiměřeně snižuje potenciál k tomu určených ploch, tj. zejména ploch obytně smíšených (C) a ploch komerční vybavenosti (W). V neposlední řadě je také nutné nastavením regulativů sledovat požadavek zadání územního plánu na vytvoření široké škály možností a forem komerce v rovnoměrném zastoupení na území města.*

*Při hodnocení přísnosti regulativu určujícího maximální velikost prodejních ploch je nutné mít na zřeteli také ustanovení návrhu územního plánu, které stanoví, že „prodejní plochou se rozumí hrubá podlažní plocha maloobchodního zařízení, kde při prodeji zboží dochází ke kontaktu se zákazníkem (nikoli tedy sklady, komunikace, související administrativní plochy ani nezbytná příslušenství). Maloobchodním zařízením se pak v tomto kontextu rozumí jedna prodejna nebo soubor všech prodejen v rámci jednoho záměru nebo v rámci jednoho funkčně propojeného celku, popř. jako součást též plocha vně prodejny, navazující na budovu a sloužící k výše popsanému způsobu využití.“ Z výše uvedeného plyne, že je-li v rámci jednoho objektu umístováno více prodejních jednotek, jejich prodejní plochy se počítají. Nastavení regulativu příliš přísně by proto mělo za následek nemožnost umístění více (i relativně malých prodejních jednotek) v rámci jednoho záměru.*

*K připomínce lze také uvést, že počty parkovacích míst a stání jsou dány příslušnými předpisy a normami. Územnímu plánu nepřísluší jejich rozsah stanovovat. Jedná se o podrobnost nad rámec územního plánu.*

*U jednotlivých ploch s rozdílným způsobem využití lze, kromě výše uvedeného, doplnit následující:*

*V plochách smíšených obytných (C) je stanovena maximální velikost prodejní plochy 1 500 m<sup>2</sup>. Stanovení této hranice je řádně odůvodněno v Odůvodnění pro první veřejné projednání (str. 259), a to následovně: „Využití pro maloobchod v hlavním využití je omezeno prodejní plochou do 1500 m<sup>2</sup>; při projednání konceptu byla uvedena prodejní plocha do 1000 m<sup>2</sup>. Při změně velikosti výměry vycházel zpracovatel z nedávno provedeného průzkumu maloobchodního prodeje a z vlastního šetření prodejních ploch největších maloobchodních řetězců (zejména supermarketů a diskontní prodejny), ze kterých je zřejmé, že průměrná*



velikost standardních typických prodejen maloobchodu se sice v průměru pohybuje v rozmezí 800-1200 m<sup>2</sup>, ovšem v hustě obydlených oblastech prodejny klasických maloobchodních řetězců dosahují prodejní plochy 1500 m<sup>2</sup>. Údaj byl tedy změněn v souladu se zjištěními z reality. "Maloobchod nad 1500 m<sup>2</sup> (avšak do 5000 m<sup>2</sup>) prodejní plochy lze realizovat pouze v patrových objektech při současném integrování parkování v objektu a jiné využití, pokud je zachována polyfunkčnost v ploše a využití je slučitelné s využitím navazujícího území.

V návrhu ÚPmB také byla stanovena na základě průzkumu zpracovatele maximální přípustná prodejní plocha maloobchodu 1 500 m<sup>2</sup> v plochách bydlení (B). Při projednávání návrhu ÚPmB projevila veřejnost obavu z neúměrně rozsáhlých prodejen při nevhodné lokalizaci. Tvůrci územního plánu námitkám vyšli vstříc, s tím, že prodejní plocha bude snížena na 1 000 m<sup>2</sup> a pro větší prodejnu (do 1500 m<sup>2</sup>) je třeba doložit vhodnost situačního řešení podle okolností v území. Pro ověření stanoveného údaje lze použít řetězce Lidl, Albert, Billa a Penny typu supermarket, jejichž průměrná prodejní plocha je asi 900 m<sup>2</sup> (rozptyl velikosti jednotlivých prodejen je přitom ovšem značný, pohybuje se od 500 m<sup>2</sup> až po 2 000 m<sup>2</sup>). Prodejní plocha tvoří velkou většinu (odborným odhadem cca 80 %), celkové výměry objektu. Stanovená velikost 1 000 m<sup>2</sup> prodejní plochy tak odpovídá běžným supermarketům výše uvedených řetězců, neznemožňuje tedy realizaci běžného občanského vybavení v území; větší provozovny je pak třeba prověřit podle okolností v území. Připomínce je tedy v tomto bodě částečně vyhověno.

Pro plochy komerční (W) lze uvést, že pokud by byla snížena velikost prodejní plochy na velikost uvedenou v podání (tj. 400 resp. 1000 m<sup>2</sup>), nesplňovala by tyto podmínky řada z již existujících maloobchodních prodejen, které tvoří základ maloobchodní sítě, nacházejících se ve stabilizovaných plochách. Plochy komerční vybavenosti by při restriktivním stanovení maximální velikosti prodejní plochy nemohly plnit svoji předpokládanou funkci.

V podmínkách využití plochy veřejné vybavenosti (V) není maloobchod výslovně uveden. Lze jej však řadit mezi přípustné využití, které je definováno jako „využití související, podmiňující nebo využití sloužící záměrům hlavnímu využití“. Z tohoto lze vyvozovat, že případné maloobchodní využití, ačkoliv není jeho rozsah vyjádřen plošně, musí být pouze takového rozsahu, který odpovídá potřebám daného hlavního využití. Pro úplnost lze uvést, že v ploše veřejné vybavenosti (V) je taktéž možné, avšak až po naplnění hlavní funkce, umístit jiné funkční využití.

V plochách lehké výroby (E) odůvodnění výslovně stanovuje, že „regulativ směřuje k zachování smyslu uvedených ploch: plochy by měly mít charakter primárně produkční a skladovací a neměly by být vytěžovány pro čistě maloobchodní záměry. Ilustrativně popsáno, např. běžná provozovna typizovaného maloobchodu (Lidl, Billa, Albert apod.) by zde neměla být samostatně přípustná, zatímco např. sklad sanitárního zařízení a obkládacích materiálů ve spojení s prodejnou či předváděcími místnostmi pro zákazníky typově odpovídá záměrům plochy E.“ Jedná o specifický druh prodeje, u kterého se nepředpokládá, že bude vytvářet síť základní dostupnosti maloobchodu. Vzhledem k charakteru plochy, omezování velikosti prodejní plochy není vhodným nástrojem regulace.

Plochy výroby a skladování (P) nejsou určeny pro klasický maloobchodní prodej. Vzhledem k charakteru plochy, omezování velikosti prodejní plochy není vhodným nástrojem regulace.

## **Připomínka č.2**

### **Vyhodnocení připomínky:**

V rámci podání je uveden názor podatele, že návrh ÚPmB nevyužívá dostatečně možnosti usnadnění výstavby cyklistické infrastruktury, požaduje vymezení „klíčových cyklostezek“ jako veřejně prospěšné stavby a definoval místa pro bezpečné parkování kol na „klíčových přestupních uzlech“.

Úkolem územního plánu je vytvářet územní podmínky pro možnost umístění záměrů, nikoliv zajistit „bezproblémovou“ realizaci všech záměrů a znát podrobné technické provedení jednotlivých úseků. Obecně územní plán stanovuje základní koncepci rozvoje území obce, ochrany jeho hodnot, jeho plošného a prostorového uspořádání, uspořádání krajiny a koncepci veřejné infrastruktury a stanovuje podmínky pro využití území. Nový Územní plán města Brna (ÚPmB) pracuje s méně podrobným měřítkem hlavního výkresu 1:10 000, než tomu je u současného (1:5000).

K požadavku na zařazení cyklistické dopravy do hlavního využití ploch dopravní infrastruktury uvádíme:

Pro dokladování transparentnosti procesu vyhodnocení podání je uvedeno také mezitimní vyhodnocení připomínky z r. 2020:

Požadavku nebylo v roce 2020 vyhověno, protože: „V rámci stanovení podmínek využití ploch v kap. 6.2. a kap. 6.3.3.10 závazné textové části je umožněno umístění cyklistické infrastruktury ve všech plochách s rozdílným způsobem využití, přičemž v plochách dopravní infrastruktury D je jejich umístění přípustné.

Požadavek na zařazení pěší a cyklistické dopravy do hlavního využití ploch dopravní infrastruktury D, jehož součástí jsou především komunikace vyššího dopravního významu tvořící páteř základního komunikačního systému, neodpovídá charakteru a způsobu vymezení ploch s rozdílným způsobem využití. Toto je primárně umožněno v plochách veřejných prostranství, které slouží obsluze ploch dopravní a technickou infrastrukturou za současného umožnění průchodu a pohybu obyvatel, tedy v rámci této plochy s rozdílným způsobem využití je cyklistická infrastruktura součástí hlavního využití.

Jelikož však v rámci stanoviska dotčeného orgánu byla uplatněna podmínka k vedení cyklistické dopravy v souběhu s komunikacemi, bude v této souvislosti zpřesněna a doplněna výroková část i odůvodnění návrhu řešení. V této souvislosti je možné prověřit případnou úpravu znění podmínek využití ploch s rozdílným způsobem využití.“

Konečné vyhodnocení připomínky se vztahuje k výslednému řešení Návrhu nového ÚPmB: V rámci zpřesnění kap. 4.1 Dopravní infrastruktura a stanovení podmínek využití ploch v kap. 6.2. a kap. 6.3.3.10 závazné textové části je umožněno umístění pěší a cyklistické infrastruktury ve všech plochách s rozdílným způsobem využití, přičemž v plochách dopravní infrastruktury D je jejich umístění přípustné i jako hlavní využití.

Tímto je požadavek zohledněn.

Další jednotlivě uvedené požadavky jsou nad rámec podrobnosti zpracování územního plánu a níže uvádíme:

Ke stanovení podmínky povinné segregace pěší a cyklistické dopravy podél sběrných komunikací a zahájení výstavby až po dobudování propojení lokality se všemi sousedními městskými částmi samostatnými stezkami a chodníky uvádíme, že je tímto již předjímano konkrétní technické řešení vlastní realizace, aniž by byla ve všech skutečnostech známa reálná možnost v území, a ne vždy je možné z hlediska různých omezení a limitů tyto podmínky naplnit. Současně jakýkoliv záměr musí splňovat platné právní předpisy a normy.

V rámci územního plánu jsou vytvářeny územní podmínky pro možnost vedení v rámci ploch nebo koridorů. To, jakým způsobem bude možné uliční prostor uspořádat, případně propojení trasovat je předmětem dalších podrobnějších stupňů projektové dokumentace a podmínek vlastníka komunikace. Podrobnost měřítka zpracování výkresu 2.2 Souhrnný výkres dopravy neumožňuje grafické zobrazení požadavku zobrazení oddělených koridorů cyklistických a pěších tras.

Z tohoto důvodu nelze této podmínce z hlediska podrobnosti zpracování územně plánovací dokumentace vyhovět.

Z hlediska požadavku na zakreslení dalších cyklotras uvádíme, že v rámci cyklistické dopravy byl zvolen obecnější přístup.

Ve výkresu 2.2. Souhrnný výkres dopravy jsou vyznačeny „vybrané samostatné cyklotrasy“, kterými jsou zpřesněny záměry ze Zásad územního rozvoje Jihomoravského kraje. Ve výkresu odůvodnění O.6 Cyklistická doprava – schéma jsou k výše uvedenému jevu navíc vyznačeny

„vybrané pouliční cyklotrasy“, které naznačují možná vybraná propojení území města, která však již nejsou závazná a je možné je operativně upravovat nebo dále doplňovat.

Grafické předurčení cyklotras by se v rámci přípravy záměrů mohlo ukázat jako omezující v případě potřeby úpravy vedení trasy; odlišné řešení by mohlo vést ke změně územního plánu a tím neúměrnému prodloužení přípravy záměrů.

Z dlouhodobých zkušeností se toto ukázalo jako nevhodné a z tohoto důvodu bylo přistoupeno k vymezení koridorů zajišťujících návaznost na koridory dle textové části nadřazené územně plánovací dokumentace (Zásad územního rozvoje Jihomoravského kraje), které jsou územním plánem zpřesněny. Všem ostatním trasám je obecně umožněno jejich umístění ve všech plochách s rozdílným způsobem využití v rámci obecných podmínek využití území. Z tohoto důvodu nelze požadavku vyhovět.

Z hlediska požadavku vymezení „páteřních“ cyklistických stezek jako veřejně prospěšné stavby je nutno uvést, že nám v současné době není znám komplexní průběh všech cyklotras a cyklostezek na správním území města a z tohoto důvodu není možné vymezit přesný průmět všech záměrů. Současně byl z hlediska přípravy zvolen obecnější přístup, aby jakýkoliv nový záměr nevyžadoval změnu územního plánu. Z tohoto důvodu nelze požadavku vyhovět.

Pokud se jedná o požadavek na vybudování kapacitních míst a zařízení k bezpečnému odkládání kol u „klíčových železničních stanic a konečných tramvají“ či parkoviště pro kola, jedná se o záměry nad podrobnost územního plánu, jejich umístění je obecně přípustné v rámci doplňujícího nebo souvisejícího využití ve všech plochách s rozdílným způsobem využití a není nutné pro ně předjímat umístění a vymezení, potažmo vymezovat plochu jako veřejně prospěšnou stavbu. Pokud není znám konkrétní projekt, nelze s přesností stanovit dotčené pozemky, a tedy i vymezit jako veřejně prospěšné stavby. Z tohoto důvodu nelze požadavku vyhovět.

### **Připomínka č.3**

#### **Vyhodnocení připomínky:**

V závazné části ÚPmB je uvedeno, že veškeré zastavitelné plochy a plochy přestaveb budou odkanalizovány oddílným systémem kanalizace a bude na nich důsledně vyžadováno hospodaření se srážkovými vodami. Tento požadavek již ukládá v současné době platná legislativa - zákon o vodách (254/2001 Sb.) a vyhl. 501/2006 Sb. (§ 20, odst. 5c). Dále je kladen důraz na tzv. modrozelenou infrastrukturu, která má zlepšit i mikroklimatické podmínky ve městě.

### **Připomínka č.4**

#### **Vyhodnocení připomínky:**

- Zastoupení zeleně v různých typech ploch

Zastoupení zeleně v plochách s rozdílným způsobem využití je v návrhu nového ÚPmB řešeno stanovením povinného minimálního plošného zastoupení zeleně na rostlém terénu v plochách bydlení, v plochách smíšených obytných, v plochách rekreace, a v plochách zahrádek pro disponibilní pozemky stavebního záměru a pro plochu současně (od podmínky splnit zastoupení současně i pro funkční plochu bude upuštěno).

Pořizovatel bude také požadovat stanovit toto zastoupení v podmínkách využití území i pro plochu komerční vybavenosti - W. V případě ploch výroby a skladování (P) a lehké výroby (E) bude požadavek na minimální zastoupení zeleně doplněn do karet rozvojových lokalit těchto ploch.

Vámi navrhované řešení koeficientů zeleně se nejeví účelné z následujících důvodů:

Územní plán má stanovit základní koncepci rozvoje území obce, ochranu jeho hodnot, jeho plošného a prostorového uspořádání (tj. urbanistickou koncepci), uspořádání krajiny a koncepci veřejné infrastruktury, vymezit zastavěné území, plochy a koridory, zejména zastavitelné plochy a plochy přestavby, veřejně prospěšné stavby a veřejně prospěšná opatření a územní rezervy. A stanovit podmínky pro využívání těchto ploch a koridorů. Posláním územních plánů je stanovit pravidla udržitelného rozvoje a využívání území, nikoliv regulace jednotlivých pozemků. Územní plán nesmí obsahovat podrobnosti náležejícím svým



obsahem regulačního plánu nebo územním rozhodnutím. Lze pořídit územní plán s těmito regulačními prvky, ale tato skutečnost musí být v rozhodnutí zastupitelstva o pořízení nebo zadání územního plánu výslovně uvedena.

Regulace v podrobnosti na jednotlivé druhy vegetačních prvků, kultivar, či materiálové provedení povrchů jednotlivých vegetačních prvků není v podrobnosti, která náleží územnímu plánu. Problematické se jeví aplikování tohoto principu v praxi, při posuzování záměru při vydání závazného stanoviska orgánu územního plánování a také následný monitoring těchto podmínek.

Návrh nového územního plánu navrhuje odlišnou koncepci, která však také stanovuje podíl nezastavěné plochy ve vztahu k celkové ploše pozemku, rostlého terénu umožňující vsak dešťové vody. Minimální plošné zastoupení zeleně na terénu není nutné dodržet pouze v odůvodněných případech.

Pořizovatel však udělí pokyn problematiku stanovení minimálního plošného zastoupení zeleně prověřit a upravit.

- Ochrana zeleně v jiných plochách s RZV

Z důvodů zvoleného měřítka výkresů a podrobnosti Územního plánu byla stanovena minimální velikost plochy RZV na 0,5 ha (5 000 m<sup>2</sup>) a v níže definovaných případech na 0,2 ha (2 000 m<sup>2</sup>) v souladu s ustanovením § 3 odst. 1 vyhlášky č. 501/2006 Sb. Ve výjimečných případech, pokud si to vymezení a koncepce Územního plánu vyžaduje, jsou zobrazované plochy RZV menší. Takto zvolená velikost ploch RZV vychází z principu koncepce a měřítka výkresů, kde kresba nemůže zachycovat nepřiměřený detail. Pokud existují pozemky stejného účelu využití, ale tvoří plochu podměrečnou, tj. menší než 0,5 ha, jsou zpravidla agregovány do jiných ploch RZV s jiným využitím. Tato skutečnost vychází také z projednaného konceptu územního plánu. V textové části odůvodnění je uvedeno, že plochami, které jsou vymezené ve velikosti 0,2-0,5 ha jsou plochy městské a krajinné zeleně, zvláště pak pro plochy městské zeleně uvedené ve Vyhlášce o zeleni města Brna (Nejvýznamnější plochy městské zeleně).

Pořizovatel je názoru, že vzhledem k výše uvedenému je agregovaná zeleň v rámci jiných ploch nedostatečně chráněna ve vztahu k umístování záměrů, udělí tedy pokyn doplnit obecný regulativ, který tuto skutečnost ošetří. Dále jsou uděleny pokyny na základě připomínek a námitek k návrhu ÚPmB konkrétní plochy zeleně z aktuálně platného ÚPmB vymezit, pokud budou graficky čitelné v měřítku hlavního výkresu.

- Vymezení ploch přírodních

Hlavní výkres návrhu nového územního plánu obsahuje grafické vyznačení prvků systému ÚSES (biokoridory a biocentra) a současně také vymezené plochy přírodní (plochy lesní a plochy krajinné zeleně).

Zvláště chráněná území, Evropsky významné lokality a registrované významné krajinné prvky jsou pro potřeby územního plánování obsaženy jako limit využití území (od poskytovatelů údajů) v územně analytických podkladech. Jejich přímá ochrana vyplývá z jiné legislativy, především zákona č. 114/1992 Sb. o ochraně přírody a krajiny. Nebudou tedy závazně vymezeny v hlavním výkrese, ale obsaženy jsou ve výkrese koordinačním (M1:10 000, grafická část odůvodnění).

- Předepsání izolační zeleně

V dokumentu Vyhodnocení vlivu na udržitelný rozvoj území je v kapitole A.VII.12 Kumulativní a synergické vlivy uvedeno:

V této souvislosti nebylo identifikováno synergické resp. kumulativní spolupůsobení vymezených rozvojových zón s územním soustředěním ploch výroby vůči plochám bydlení v souvisejícím území z důvodů vhodného zasazení ploch průmyslu v jednotlivých případech z hlediska vzdáleností k chráněným objektům, možnostem dopravního napojení ploch výroby a vhodného členění funkcí v území umožňujícího odclonění rezidenčních zón od zón výrobních plochami s možnostmi umístění jiné než rezidenční zástavby např. plochy smíšené, veřejná prostranství, izolační zeleň nebo občanská vybavenost. Zároveň návrh ÚP stanovuje regulativy využití ploch průmyslové výroby a lehké výroby tak, aby tyto nepredisponovaly negativní vliv působící na vlastní vymezenou plochu. Umístované záměry je třeba prověřit jednotlivě v rámci navazujících fází projektové přípravy.

*Pořizovatel doporučí řešit problematiku izolační zeleně na rozhraní případných možných konfliktních hranicích ploch v rámci jednotlivých karet rozvojových lokalit a zpracovat následující cílená opatření:*

*Při zastavování ploch výroby v návaznosti na volnou krajinu je třeba dbát na vhodné zapojení ploch do krajiny prostřednictvím pásů izolační zeleně na rozhraní zastavitelného území a volné krajiny.*

*- Modrozelená infrastruktura*

*Všechna vedení technické infrastruktury a prvků modrozelené infrastruktury jako součást veřejně prospěšné infrastruktury jsou z hlediska jejich prostorové koordinace rovnocenná. Tomuto požadavku tedy nelze vyhovět. V kapitole 4.2 Technická infrastruktura (závazné textové části) je uvedeno, že v zastavěném území města se síť technické infrastruktury zpravidla umísťují do společných tras nebo do souběhu se stávajícími trasami technické a dopravní infrastruktury. Ve veřejných prostranstvích je nutné koordinovat všechny prvky zde umísťované. Důležitým hlediskem při posuzování priorit jednotlivých součástí veřejných prostranství při jejich koordinaci je celkový pohled na provoz a fungování města. Při návrhu tras technické infrastruktury je důležité sdružování sítí do koridorů a jejich účelné prostorové uspořádání.*

*Pro všechny navržené trasy technické infrastruktury je závazné jejich směrové vedení. Upřesnění tras, polohy objektů a zařízení, určení místa napojení, způsobu technického provedení a vedení přípojných tras bude provedeno při zpracování podrobnější územně plánovací nebo projektové dokumentace, a to za podmínek obecně závazných právních předpisů.*

## **Připomínka č.5**

### **Vyhodnocení připomínky:**

*Řešení dopravy v klidu v návrhu územního plánu vychází z příslušných právních předpisů (viz kap. 5.8.1.1. textové části odůvodnění). Vyhláška č. 501/2006 Sb., provádějící stavební zákon stanoví, že pro každou stavbu je nutno vybudovat parkovací a odstavná stání v počtu dle ČSN 73 6110, kap. 14.1). která stanoví vzorec, do nějž jako významný (ovšem nikoli jediný) parametr vstupuje součinitel vlivu stupně automobilizace, přičemž tento má být dle ČSN 73 6110 převzat z územně plánovací dokumentace. Tento územní plán tedy cílový koeficient vlivu stupně automobilizace stanoví, a to rozdílně podle části města, kdy nižší hodnota (tedy nižší požadovaný minimální počet parkovacích a odstavných stání) je stanovena pro lokality uvnitř Velkého městského okruhu s nežádoucím zavlékáním vyššího počtu automobilů. Tři pásma uvnitř VMO jsou zvolena z potřeby odlišit zvláštní charakter historického jádra města a zmenšit rozdíl koeficientu na administrativně určené hranici. Hranice pásem jsou určeny dle možností významnou ulicí, resp. komunikací, v případě její absence zelenými plochami oddělovajícími části města. Zásadně hranice nevede plochami pro výstavbu budov, a to pro zamezení sporů při přesahu stavebního záměru do více pásem. Stávající ČSN 73 6110 stanoví, že ve výpočtu se jako nejmenší hodnota součinitel vlivu stupně automobilizace použije 1,0 (400 aut na 1000 obyvatel) – toto spodní omezení nelze s ohledem na aktuální trendy v náhledu na parkování považovat za dlouhodobě udržitelné a lze předpokládat, že bude v blízké době výrazně sníženo.*

MAGISTRÁT MĚSTA BRNA  
ODBOR ÚZEMNÍHO PLÁNOVÁNÍ  
A ROZVOJE



mmb1es7739331e

3008

MAGISTRÁT MĚSTA BRNA Odbor územního plánování a rozvoje
Došlo: 26-06-2020
Č.j. MMB: ...0265653
Příl.: .....

### PODÁNÍ K NÁVRHU

### Návrh Územního plánu města Brna

<b>Podatel</b>			
<b>Typ subjektu:</b>	Fyzická osoba		
<b>Příjmení, jméno:</b>		<b>Datum narození:</b>	
<b>Adresa / sídlo:</b>			
<b>Kontakt:</b>	<b>Email:</b>		<b>Telefon:</b>

<b>Připomínka</b>	<p><b>Podpora pěší a cyklo dopravy</b></p> <p>ÚPmB nevyužívá dostatečně možnosti usnadnění výstavby cyklistické infrastruktury, a to mj. tím, že by požadoval napojení rozvojových lokalit na síť komunikací pro nemotorovou dopravu, klíčové cyklostezky vymezil jako veřejně prospěšné stavby či definoval místa a zařízení k bezpečnému parkování kol na klíčových přestupních uzlech.</p> <p>Navrhují proto, aby:</p> <ul style="list-style-type: none"> <li>• hlavním využitím ploch dopravní infrastruktury (D) bylo i využití pro pěší a cyklistickou dopravu,</li> <li>• povinnou součástí navrhovaných pozemních komunikací definovaných jako sběrné byly stavebně oddělené koridory zvláště pro cyklistickou dopravu a pěší dopravu,</li> <li>• všechny lokality s počtem reálných nebo očekávaných uživatelů nad 1.500 osob obsahovaly v kartě lokality podmínku stanovující, že výstavbu v lokalitě je možné zahájit až po vybudování dopravního propojení lokality se všemi sousedícími městskými částmi samostatnými cyklostezkami a chodníky, a to stavebně oddělenými od motorové dopravy a vedenými ve směrově i výškově nejpřímější stopě,</li> <li>• grafická část ÚPmB 2.2 Souhrnný výkres dopravy obsahovala také síť páteřních cyklostezek (zejména těch sloužících k propojení jednotlivých městských částí s centrem města nebo jednotlivých městských částí mezi sebou), nikoliv pouze cyklotrasy,</li> <li>• páteřní cyklostezky tam, kde jejich realizaci brání chybějící veřejný pozemek, byly vymezeny jako veřejně prospěšné stavby,</li> <li>• u klíčových železničních stanic a konečných tramvaje (například žel. stanice a zastávky Brno hl.n., Slatina, Chrlice, Starý Lískovec, Řečkovice a Královo Pole, konečné tramvaje Obřany, Líšeň - Holzova, Kamechy, Bosonohy, Přízřenice) byla stanovena podmínka vybudování kapacitních míst a zařízení k bezpečnému odkládání jízdních kol (bike and ride) a tam, kde jejich realizaci brání chybějící veřejný pozemek, byly vymezeny jako veřejně prospěšné stavby.</li> </ul>
<b>Připomínka</b>	<p><b>Hospodaření s dešťovou vodou</b></p> <p>Vsakováním dešťové vody všude tam, kde to je možné, můžeme docílit zdravějšího vodního režimu a zmenšení efektu tepelného ostrova.</p> <p>Navrhují proto, aby:</p> <ul style="list-style-type: none"> <li>• do obecných zásad odkanalizování bylo doplněno, že veškeré zastavitelné plochy a plochy přestaveb budou odkanalizovány oddílným systémem kanalizace a bude na nich důsledně vyžadováno hospodaření se srážkovými vodami následovně: srážkové vody budou buď zadržovány s následným sekundárním využitím anebo vsakovány na vlastním pozemku stavby nebo v jejím okolí; pouze pokud to podloží prokazatelně neumožňuje, mohou být dešťové vody vypouštěny do vodoteče nebo dešťové kanalizace, přičemž v těchto případech budou před vypouštěním brzděny v retenčních nádržích. Srážkové vody z veškerých zpevněných ploch veřejných prostranství budou vsakovány, pouze pokud to podloží prokazatelně neumožňuje, mohou být vypouštěny do vodoteče nebo dešťové kanalizace, přičemž v těchto případech budou před vypouštěním brzděny v retenčních nádržích.</li> </ul>



**Ochrana zeleně**

Návrh ÚPmB vágně a nedostatečně stanovuje zastoupení zeleně v různých funkčních typech ploch. Také oslabuje ochranu malých, ale významných ploch zeleně ve stabilizovaných plochách tím, že je absorbuje do jiných funkčních typů ploch. Návrh ÚPmB nezajišťuje dostatečnou ochranu přírodně cenných území, ani dostatečné vytváření prostoru pro zeřeň v nové zástavbě, a to včetně ochrany nových ploch k bydlení před zátěží ze sousedních ploch výroby a skladování.

Navrhují proto, aby:

- územní plán definoval koeficient zeleně (KZ), a to následovně:

Koeficient zeleně (KZ) udává poměr nezpevněné plochy osázené vegetací a umožňující vsakování dešťové vody na terénu vůči ploše pozemku. KZ je závazný jak pro disponibilní pozemek pro stavební záměr, tak pro celou jednotlivou funkční plochu. Do koeficientu lze jako nezpevněnou plochu osázenou vegetací náhradním způsobem započítat:

- $\frac{1}{3}$  plochy osazených a funkčních vegetačních střech o mocnosti souvrství do 0,3 m,
- $\frac{1}{2}$  plochy osazených a funkčních vegetačních střech o mocnosti souvrství nad 0,3 m,
- 80 % plochy osazených a funkčních vegetačních střech o mocnosti souvrství nad 1 m,
- plochu povrchu umožňujícího plnohodnotné vsakování okolo vzrostlých stromů ve zpevněných plochách (mříž, půda, půda s mulčem; nikoli dlažba atp.),
- 5 m<sup>2</sup> za každý strom ve zpevněné ploše s malou korunou (druh/kultivar s celkovou výškou do 8 m v dospělosti) a dostatečným objemem prokořenitelného prostoru,
- 20 m<sup>2</sup> za každý strom ve zpevněné ploše se střední korunou (druh/kultivar s celkovou výškou do 15 m v dospělosti) a dostatečným objemem prokořenitelného prostoru,
- 40 m<sup>2</sup> za každý strom ve zpevněné ploše s velkou korunou (druh/kultivar s celkovou výškou nad 15 m v dospělosti) a dostatečným objemem prokořenitelného prostoru,
- 5 m<sup>2</sup> za každý běžný metr fasád upravených a využitých pro prnutí popínavých dřevin nebo treláží či pergol na ozeleněných střeších při zajištění dostatečného prokořenitelného prostoru pro dané dřeviny.

Náhradním způsobem je možné započtením nahradit pouze:

- $\frac{1}{4}$  požadované plochy KZ v případě samostatně stojících rodinných domů,
- $\frac{1}{2}$  požadované plochy KZ u ostatních staveb,
- celou požadovanou plochu pouze výjimečně ve stávající kompaktní blokové zástavbě ve stabilizovaných plochách tam, kde jiným způsobem prokazatelně není možné dosáhnout existujícího urbanistického charakteru (např. v zástavbě nároží bloků a v případě nerovnoměrné parcelace)

- koeficient zeleně byl pro jednotlivé struktury zástavby stanoven následovně:

- kompaktní: 0,3 pro stabilizované plochy a 0,5 pro zastavitelné plochy
- volná: 0,6
- rezidenční nízkopodlažní: 0,5
- areálová: 0,4
- omezená: 0,8
- plochy bez zástavby: 0,9

- plochy nad 2 000 m<sup>2</sup>, které byly definovány územním plánem z r. 1994 jako plochy zeleně (ZP či ZO) a které jsou v Návrhu ÚPmB součástí jiných typů ploch, byly vymezeny jako samostatné plochy městské zeleně (Z); jedná se např. o plochy kolem Komenského nám. (Červeného kostela), alej na tř. Kpt. Jaroše, vnitroblok u mateřské školy Chodská 15 a desítky dalších zelených plácků, parčíků či vnitrobloků,

- byly v hlavním výkresu vymezeny plochy přírodní se způsobem využití podle § 16 vyhlášky č. 501/2006 Sb., o obecných požadavcích na využívání území, zejména biocentra, zvláště chráněná území, evropsky významné lokality a registrované významné krajinné prvky, a tím byla zajištěna jejich ochrana,

- v kartách lokalit, kde sousedí plochy pro výrobu (E – plochy lehké výroby, P – plochy výroby a skladování) a plochy pro bydlení (B – plochy bydlení, C – plochy smíšené obytné), byla doplněna podmínka předchozí či souběžné realizace pásu izolační zeleně (vzrostlé zeleně o pásu šířky min. 10 m nebo rozloze min. 20 % rozlohy plochy výroby) podél sousedících hranic těchto ploch,

- v obecných zásadách technické infrastruktury bylo stanoveno, že při návrhu tras technické infrastruktury budou sítě sdružovány do koridorů pro dosažení účelného prostorového uspořádání a vytvoření prostoru pro realizaci modrozelené infrastruktury v uličním profilu; a dále, že v územích, která nejsou v současné době plynofikována, mají ostatní vedení a prvky modrozelené infrastruktury prioritu před budováním nového nízkotlakého rozvodu plynu.

5

**Připomínka**

**Veřejný prostor**

V zájmu zvýšení využitelnosti veřejných prostranství pro pěší, cyklisty i zeleň by měl ÚPmB u novostaveb stanovit povinnost umístění odstavných stání mimo veřejná prostranství (tj. stání pro odstavení vozidla v době, kdy se nepoužívá). V oblastech s dobrou dostupností veřejnou dopravou je pak potřeba přizpůsobit minimální počet odstavných a parkovacích stání.

Navrhuji proto, aby v kap. 4.1 Dopravní infrastruktura bylo stanoveno, že:

- odstavná stání se v zastavitelných plochách a v případě novostaveb ve stabilizovaných plochách zřizují mimo veřejná prostranství a s výjimkou rodinných domů v podzemních podlažích budov,
- v místech dobré dostupnosti kolejové dopravy pěší docházkou (ve vzdálenosti do 150 metrů) se součinitel vlivu stupně automobilizace redukuje na poloviční hodnotu součinitele příslušného pásma.

5

V ..... dne .....

Podpis

Vyplněný formulář zašlete na níže uvedenou adresu:

**Magistrát města Brna, Odbor územního plánování a rozvoje, Kounicova 67, 601 67 Brno**



## **MMB/0265653/2020**

### **Připomínka č.2**

#### **Vyhodnocení připomínky:**

*V rámci podání je uveden názor podatele, že návrh ÚPmB nevyužívá dostatečně možnosti usnadnění výstavby cyklistické infrastruktury, požaduje vymezení „klíčových cyklostezek“ jako veřejně prospěšné stavby a definoval místa pro bezpečné parkování kol na „klíčových přestupních uzlech“.*

*Úkolem územního plánu je vytvářet územní podmínky pro možnost umístění záměrů, nikoliv zajistit „bezproblémovou“ realizaci všech záměrů a znát podrobné technické provedení jednotlivých úseků. Obecně územní plán stanovuje základní koncepci rozvoje území obce, ochrany jeho hodnot, jeho plošného a prostorového uspořádání, uspořádání krajiny a koncepci veřejné infrastruktury a stanovuje podmínky pro využití území. Nový Územní plán města Brna (ÚPmB) pracuje s méně podrobným měřítkem hlavního výkresu 1:10 000, než tomu je u současného (1:5000).*

*K požadavku na zařazení cyklistické dopravy do hlavního využití ploch dopravní infrastruktury uvádíme:*

*Pro dokladování transparentnosti procesu vyhodnocení podání je uvedeno také mezitímní vyhodnocení připomínky z r. 2020:*

*Požadavku nebylo v roce 2020 vyhověno, protože: „V rámci stanovení podmínek využití ploch v kap. 6.2. a kap. 6.3.3.10 závazné textové části je umožněno umístění cyklistické infrastruktury ve všech plochách s rozdílným způsobem využití, přičemž v plochách dopravní infrastruktury D je jejich umístění přípustné.*

*Požadavek na zařazení pěší a cyklistické dopravy do hlavního využití ploch dopravní infrastruktury D, jehož součástí jsou především komunikace vyššího dopravního významu tvořící páteř základního komunikačního systému, neodpovídá charakteru a způsobu vymezení ploch s rozdílným způsobem využití. Toto je primárně umožněno v plochách veřejných prostranství, které slouží obsluze ploch dopravní a technickou infrastrukturou za současného umožnění průchodu a pohybu obyvatel, tedy v rámci této plochy s rozdílným způsobem využití je cyklistická infrastruktura součástí hlavního využití.*

*Jelikož však v rámci stanoviska dotčeného orgánu byla uplatněna podmínka k vedení cyklistické dopravy v souběhu s komunikacemi, bude v této souvislosti zpřesněna a doplněna výroková část i odůvodnění návrhu řešení. V této souvislosti je možné prověřit případnou úpravu znění podmínek využití ploch s rozdílným způsobem využití.“*

*Konečné vyhodnocení připomínky se vztahuje k výslednému řešení Návrhu nového ÚPmB:*

*V rámci zpřesnění kap. 4.1 Dopravní infrastruktura a stanovení podmínek využití ploch v kap. 6.2. a kap. 6.3.3.10 závazné textové části je umožněno umístění pěší a cyklistické infrastruktury ve všech plochách s rozdílným způsobem využití, přičemž v plochách dopravní infrastruktury D je jejich umístění přípustné i jako hlavní využití.*

*Tímto je požadavek zohledněn.*

*Další jednotlivě uvedené požadavky jsou nad rámec podrobnosti zpracování územního plánu a níže uvádíme:*

*Ke stanovení podmínky povinné segregace pěší a cyklistické dopravy podél sběrných komunikací a zahájení výstavby až po dobudování propojení lokality se všemi sousedícími městskými částmi samostatnými stezkami a chodníky uvádíme, že je tímto již předjíráno konkrétní technické řešení vlastní realizace, aniž by byla ve všech skutečnostech známa reálná možnost v území, a ne vždy je možné z hlediska různých omezení a limitů tyto podmínky naplnit. Současně jakýkoliv záměr musí splňovat platné právní předpisy a normy.*

*V rámci územního plánu jsou vytvářeny územní podmínky pro možnost vedení v rámci ploch nebo koridorů. To, jakým způsobem bude možné uliční prostor uspořádat, případně propojení trasovat je předmětem dalších podrobnějších stupňů projektové dokumentace a podmínek vlastníka komunikace. Podrobnost měřítka zpracování výkresu 2.2 Souhrnný výkres dopravy*



neumožňuje grafické zobrazení požadavku zobrazení oddělených koridorů cyklistických a pěších tras.

Z tohoto důvodu nelze této podmínce z hlediska podrobnosti zpracování územně plánovací dokumentace vyhovět.

Z hlediska požadavku na zakreslení dalších cyklotras uvádíme, že v rámci cyklistické dopravy byl zvolen obecnější přístup.

Ve výkresu 2.2. Souhrnný výkres dopravy jsou vyznačeny „vybrané samostatné cyklotrasy“, kterými jsou zpřesněny záměry ze Zásad územního rozvoje Jihomoravského kraje. Ve výkresu odůvodnění O.6 Cyklistická doprava – schéma jsou k výše uvedenému jevu navíc vyznačeny „vybrané pouliční cyklotrasy“, které naznačují možná vybraná propojení území města, která však již nejsou závazná a je možné je operativně upravovat nebo dále doplňovat.

Grafické předurčení cyklotras by se v rámci přípravy záměrů mohlo ukázat jako omezující v případě potřeby úpravy vedení trasy; odlišné řešení by mohlo vést ke změně územního plánu a tím neúměrnému prodloužení přípravy záměrů.

Z dlouhodobých zkušeností se toto ukázalo jako nevhodné a z tohoto důvodu bylo přistoupeno k vymezení koridorů zajišťujících návaznost na koridory dle textové části nadřazené územně plánovací dokumentace (Zásad územního rozvoje Jihomoravského kraje), které jsou územním plánem zpřesněny. Všem ostatním trasám je obecně umožněno jejich umístění ve všech plochách s rozdílným způsobem využití v rámci obecných podmínek využití území. Z tohoto důvodu nelze požadavku vyhovět.

Z hlediska požadavku vymezení „páteřních“ cyklistických stezek jako veřejně prospěšné stavby je nutno uvést, že nám v současné době není znám komplexní průběh všech cyklotras a cyklostezek na správním území města a z tohoto důvodu není možné vymezit přesný průběh všech záměrů. Současně byl z hlediska přípravy zvolen obecnější přístup, aby jakýkoliv nový záměr nevyžadoval změnu územního plánu. Z tohoto důvodu nelze požadavku vyhovět.

Pokud se jedná o požadavek na vybudování kapacitních míst a zařízení k bezpečnému odkládání kol u „klíčových železničních stanic a konečných tramvají“ či parkoviště pro kola, jedná se o záměry nad podrobnost územního plánu, jejich umístění je obecně přípustné v rámci doplňujícího nebo souvisejícího využití ve všech plochách s rozdílným způsobem využití a není nutné pro ně předjímat umístění a vymezení, potažmo vymezovat plochu jako veřejně prospěšnou stavbu. Pokud není znám konkrétní projekt, nelze s přesností stanovit dotčené pozemky, a tedy i vymezit jako veřejně prospěšné stavby. Z tohoto důvodu nelze požadavku vyhovět.

### **Připomínka č.3**

#### **Vyhodnocení připomínky:**

V závazné části ÚPmB je uvedeno, že veškeré zastavitelné plochy a plochy přestaveb budou odkanalizovány oddílným systémem kanalizace a bude na nich důsledně vyžadováno hospodaření se srážkovými vodami. Tento požadavek již ukládá v současné době platná legislativa - zákon o vodách (254/2001 Sb.) a vyhl. 501/2006 Sb. (§ 20, odst. 5c). Dále je kladen důraz na tzv. modrozelenou infrastrukturu, která má zlepšit i mikroklimatické podmínky ve městě.

### **Připomínka č.4**

#### **Vyhodnocení připomínky:**

- Zastoupení zeleně v různých typech ploch

Zastoupení zeleně v plochách s rozdílným způsobem využití je v návrhu nového ÚPmB řešeno stanovením povinného minimálního plošného zastoupení zeleně na rostlém terénu v plochách bydlení, v plochách smíšených obytných, v plochách rekreace, a v plochách zahrádek pro disponibilní pozemky stavebního záměru a pro plochu současně (od podmínky splnit zastoupení současně i pro funkční plochu bude upuštěno).

Pořizovatel bude také požadovat stanovit toto zastoupení v podmínkách využití území i pro plochu komerční vybavenosti - W. V případě ploch výroby a skladování (P) a lehké výroby (E)

bude požadavek na minimální zastoupení zeleně doplněn do karet rozvojových lokalit těchto ploch.

Vámi navrhované řešení koeficientů zeleně se nejeví účelné z následujících důvodů:

Územní plán má stanovit základní koncepci rozvoje území obce, ochranu jeho hodnot, jeho plošného a prostorového uspořádání (tj. urbanistickou koncepci), uspořádání krajiny a koncepci veřejné infrastruktury, vymežit zastavěné území, plochy a koridory, zejména zastavitelné plochy a plochy přestavby, veřejně prospěšné stavby a veřejně prospěšná opatření a územní rezervy. A stanovit podmínky pro využívání těchto ploch a koridorů. Posláním územních plánů je stanovit pravidla udržitelného rozvoje a využívání území, nikoliv regulace jednotlivých pozemků. Územní plán nesmí obsahovat podrobnosti náležejícím svým obsahem regulačnímu plánu nebo územním rozhodnutím. Lze pořídit územní plán s těmito regulačními prvky, ale tato skutečnost musí být v rozhodnutí zastupitelstva o pořízení nebo zadání územního plánu výslovně uvedena.

Regulace v podrobnosti na jednotlivé druhy vegetačních prvků, kultivar, či materiálové provedení povrchů jednotlivých vegetačních prvků není v podrobnosti, která náleží územnímu plánu. Problematické se jeví aplikování tohoto principu v praxi, při posuzování záměru při vydání závazného stanoviska orgánu územního plánování a také následný monitoring těchto podmínek.

Návrh nového územního plánu navrhuje odlišnou koncepci, která však také stanovuje podíl nezastavěné plochy ve vztahu k celkové ploše pozemku, rostlého terénu umožňující vsak dešťové vody. Minimální plošné zastoupení zeleně na terénu není nutné dodržet pouze v odůvodněných případech.

Pořizovatel však udělí pokyn problematiku stanovení minimálního plošného zastoupení zeleně prověřit a upravit.

- Ochrana zeleně v jiných plochách s RZV

Z důvodů zvoleného měřítka výkresů a podrobnosti Územního plánu byla stanovena minimální velikost plochy RZV na 0,5 ha (5 000 m<sup>2</sup>) a v níže definovaných případech na 0,2 ha (2 000 m<sup>2</sup>) v souladu s ustanovením § 3 odst. 1 vyhlášky č. 501/2006 Sb. Ve výjimečných případech, pokud si to vymezení a koncepce Územního plánu vyžaduje, jsou zobrazované plochy RZV menší. Takto zvolená velikost ploch RZV vychází z principu koncepce a měřítka výkresů, kde kresba nemůže zachycovat nepřiměřený detail. Pokud existují pozemky stejného účelu využití, ale tvoří plochu podměrečnou, tj. menší než 0,5 ha, jsou zpravidla agregovány do jiných ploch RZV s jiným využitím. Tato skutečnost vychází také z projednaného konceptu územního plánu. V textové části odůvodnění je uvedeno, že plochami, které jsou vymezované ve velikosti 0,2-0,5 ha jsou plochy městské a krajinné zeleně, zvláště pak pro plochy městské zeleně uvedené ve Vyhlášce o zeleni města Brna (Nejvýznamnější plochy městské zeleně).

Pořizovatel je názoru, že vzhledem k výše uvedenému je agregovaná zeleň v rámci jiných ploch nedostatečně chráněna ve vztahu k umístování záměrů, udělí tedy pokyn doplnit obecný regulativ, který tuto skutečnost ošetří. Dále jsou uděleny pokyny na základě připomínek a námitek k návrhu ÚPmB konkrétní plochy zeleně z aktuálně platného ÚPmB vymežit, pokud budou graficky čitelné v měřítku hlavního výkresu.

- Vymezení ploch přírodních

Hlavní výkres návrhu nového územního plánu obsahuje grafické vyznačení prvků systému ÚSES (biokoridory a biocentra) a současně také vymezené plochy přírodní (plochy lesní a plochy krajinné zeleně).

Zvláště chráněná území, Evropsky významné lokality a registrované významné krajinné prvky jsou pro potřeby územního plánování obsaženy jako limit využití území (od poskytovatelů údajů) v územně analytických podkladech. Jejich přímá ochrana vyplývá z jiné legislativy, především zákona č. 114/1992 Sb. o ochraně přírody a krajiny. Nebudou tedy závazně vymezeny v hlavním výkrese, ale obsaženy jsou ve výkrese koordinačním (M1:10 000, grafická část odůvodnění).

- Předepsání izolační zeleně

V dokumentu Vyhodnocení vlivu na udržitelný rozvoj území je v kapitole A.VII.12 Kumulativní a synergické vlivy uvedeno:

*V této souvislosti nebylo identifikováno synergické resp. kumulativní spolupůsobení vymezených rozvojových zón s územním soustředěním ploch výroby vůči plochám bydlení v souvisejícím území z důvodů vhodného zasazení ploch průmyslu v jednotlivých případech z hlediska vzdáleností k chráněným objektům, možnostem dopravního napojení ploch výroby a vhodného členění funkcí v území umožňujícího odclonění rezidenčních zón od zón výrobních plochami s možnostmi umístění jiné než rezidenční zástavby např. plochy smíšené, veřejná prostranství, izolační zeleň nebo občanská vybavenost. Zároveň návrh ÚP stanovuje regulativy využití ploch průmyslové výroby a lehké výroby tak, aby tyto nepredisponovaly negativní vliv působící na vlastní vymezenou plochu. Umísťované záměry je třeba prověřit jednotlivě v rámci navazujících fází projektové přípravy.*

*Pořizovatel doporučí řešit problematiku izolační zeleně na rozhraní případných možných konfliktních hranicích ploch v rámci jednotlivých karet rozvojových lokalit a zapracovat následující cílená opatření:*

*Při zastavování ploch výroby v návaznosti na volnou krajinu je třeba dbát na vhodné zapojení ploch do krajiny prostřednictvím pásů izolační zeleně na rozhraní zastavitelného území a volné krajiny.*

*- Modrozelená infrastruktura*

*Všechna vedení technické infrastruktury a prvků modrozelené infrastruktury jako součást veřejně prospěšné infrastruktury jsou z hlediska jejich prostorové koordinace rovnocenná. Tomuto požadavku tedy nelze vyhovět. V kapitole 4.2 Technická infrastruktura (závazné textové části) je uvedeno, že v zastavěném území města se síť technické infrastruktury zpravidla umísťují do společných tras nebo do souběhu se stávajícími trasami technické a dopravní infrastruktury. Ve veřejných prostranstvích je nutné koordinovat všechny prvky zde umísťované. Důležitým hlediskem při posuzování priorit jednotlivých součástí veřejných prostranství při jejich koordinaci je celkový pohled na provoz a fungování města. Při návrhu tras technické infrastruktury je důležité sdružování sítí do koridorů a jejich účelné prostorové uspořádání.*

*Pro všechny navržené trasy technické infrastruktury je závazné jejich směrové vedení. Upřesnění tras, polohy objektů a zařízení, určení místa napojení, způsobu technického provedení a vedení přípojných tras bude provedeno při zpracování podrobnější územně plánovací nebo projektové dokumentace, a to za podmínek obecně závazných právních předpisů.*

## **Připomínka č.5**

### **Vyhodnocení připomínky:**

*Řešení dopravy v klidu v návrhu územního plánu vychází z příslušných právních předpisů (viz kap. 5.8.1.1. textové části odůvodnění). Vyhláška č. 501/2006 Sb., provádějící stavební zákon stanoví, že pro každou stavbu je nutno vybudovat parkovací a odstavná stání v počtu dle ČSN 73 6110, kap. 14.1). která stanoví vzorec, do nějž jako významný (ovšem nikoli jediný) parametr vstupuje součinitel vlivu stupně automobilizace, přičemž tento má být dle ČSN 73 6110 převzat z územně plánovací dokumentace. Tento územní plán tedy cílový koeficient vlivu stupně automobilizace stanoví, a to rozdílně podle části města, kdy nižší hodnota (tedy nižší požadovaný minimální počet parkovacích a odstavných stání) je stanovena pro lokality uvnitř Velkého městského okruhu s nežádoucím zavlékáním vyššího počtu automobilů. Tři pásma uvnitř VMO jsou zvolena z potřeby odlišit zvláštní charakter historického jádra města a zmenšit rozdíl koeficientu na administrativně určené hranici. Hranice pásem jsou určeny dle možností významnou ulicí, resp. komunikací, v případě její absence zelenými plochami oddělovajícími části města. Zásadně hranice nevede plochami pro výstavbu budov, a to pro zamezení sporů při přesahu stavebního záměru do více pásem. Stávající ČSN 73 6110 stanoví, že ve výpočtu se jako nejmenší hodnota součinitel vlivu stupně automobilizace použije 1,0 (400 aut na 1000 obyvatel) – toto spodní omezení nelze s ohledem na aktuální trendy v náhledu na parkování považovat za dlouhodobě udržitelné a lze předpokládat, že bude v blízké době výrazně sníženo.*



MAGISTRÁT MĚSTA BRNA  
ODBOR ÚZEMNÍHO PLÁNOVÁNÍ  
A ROZVOJE



mmb1es773933af

MAGISTRÁT MĚSTA BRNA Odbor územního plánování a rozvoje	
Došlo: 23-06-2020	
Č.j. MMB: 0265788	
Příl.: .....	

## PODÁNÍ K NÁVRHU

### Návrh Územního plánu města Brna

<b>Podatel</b>	
<b>Typ subjektu:</b>	Fyzická osoba
<b>Příjmení, jméno:</b>	[redacted] <b>Datum narození:</b> [redacted]
<b>Adresa / sídlo:</b>	[redacted]
<b>Kontakt:</b>	<b>Email:</b> [redacted] <b>Telefon:</b> [redacted]

<b>Přípomínka</b>	<p><b>Dostupné malé obchody</b> Návrh ÚPmB obsahuje začlenění maloobchodu do většiny stavebních ploch, zároveň maloobchod nedostatečně reguluje a v rozporu s deklarovanou koncepcí nepodporuje rozptýlenou síť dobře dostupných maloobchodů jako součást města krátkých vzdáleností. Navrhují proto, aby:</p> <ul style="list-style-type: none"> <li>• využití pro maloobchod v plochách pro bydlení (B), smíšených obytných (C) a v plochách komerční vybavenosti (W) bylo omezeno prodejní plochou do 400 m<sup>2</sup> a počtem parkovacích stání do 10,</li> <li>• využití pro maloobchod v plochách smíšených obytných (C) a plochách komerční vybavenosti (W) bylo do 1.000 m<sup>2</sup> prodejní plochy a bylo podmíněno realizací v patrových objektech s polyfunkčním využitím a při současném integrování parkování o max. 30 parkovacích stáních,</li> <li>• využití pro maloobchod v plochách veřejné vybavenosti (V), plochách výroby a skladování (P) a plochách lehké výroby (E) bylo podmíněně přípustné do 200 m<sup>2</sup> prodejní plochy, pokud není realizován v samostatném objektu.</li> </ul>
<b>Přípomínka</b>	<p><b>Podpora pěší a cyklo dopravy</b> ÚPmB nevyužívá dostatečně možnosti usnadnění výstavby cyklistické infrastruktury, a to mj. tím, že by požadoval napojení rozvojových lokalit na síť komunikací pro nemotorovou dopravu, klíčové cyklostezky vymezil jako veřejně prospěšné stavby či definoval místa a zařízení k bezpečnému parkování kol na klíčových přestupních uzlech. Navrhují proto, aby:</p> <ul style="list-style-type: none"> <li>• hlavním využitím ploch dopravní infrastruktury (D) bylo i využití pro pěší a cyklistickou dopravu,</li> <li>• povinnou součástí navrhovaných pozemních komunikací definovaných jako sběrné byly stavebně oddělené koridory zvláště pro cyklistickou dopravu a pěší dopravu,</li> <li>• všechny lokality s počtem reálných nebo očekávaných uživatelů nad 1.500 osob obsahovaly v kartě lokality podmínku stanovující, že výstavbu v lokalitě je možné zahájit až po vybudování dopravního propojení lokality se všemi sousedícími městskými částmi samostatnými cyklostezkami a chodníky, a to stavebně oddělenými od motorové dopravy a vedenými ve směrově i výškově nejpřímější stopě,</li> <li>• grafická část ÚPmB 2.2 Souhrnný výkres dopravy obsahovala také síť páteřních cyklostezek (zejména těch sloužících k propojení jednotlivých městských částí s centrem města nebo jednotlivých městských částí mezi sebou), nikoliv pouze cyklotrasy,</li> <li>• páteřní cyklostezky tam, kde jejich realizaci brání chybějící veřejný pozemek, byly vymezeny jako veřejně prospěšné stavby,</li> <li>• u klíčových železničních stanic a konečných tramvaje (například žel. stanice a zastávky Brno hl.n., Slatina, Chrlice, Starý Lískovec, Řečkovice a Královo Pole, konečné tramvaje Obřany, Líšeň - Holzova, Kamechy, Bosonohy, Přízřenice) byla stanovena podmínka vybudování kapacitních míst a zařízení k bezpečnému odkládání jízdních kol (bike and ride) a tam, kde jejich realizaci brání chybějící veřejný pozemek, byly vymezeny jako veřejně prospěšné stavby.</li> </ul>

### Připomínka

#### Hospodaření s dešťovou vodou

Vsakováním dešťové vody všude tam, kde to je možné, můžeme docílit zdravějšího vodního režimu a zmenšení efektu tepelného ostrova.

Navrhují proto, aby:

- do obecných zásad odkanalizování bylo doplněno, že veškeré zastavitelné plochy a plochy přestaveb budou odkanalizovány oddílným systémem kanalizace a bude na nich důsledně vyžadováno hospodaření se srážkovými vodami následovně: srážkové vody budou buď zadržovány s následným sekundárním využitím anebo vsakovány na vlastním pozemku stavby nebo v jejím okolí; pouze pokud to podloží prokazatelně neumožňuje, mohou být dešťové vody vypouštěny do vodoteče nebo dešťové kanalizace, přičemž v těchto případech budou před vypouštěním brzděny v retenčních nádržích. Srážkové vody z veškerých zpevněných ploch veřejných prostranství budou vsakovány, pouze pokud to podloží prokazatelně neumožňuje, mohou být vypouštěny do vodoteče nebo dešťové kanalizace, přičemž v těchto případech budou před vypouštěním brzděny v retenčních nádržích.

3

3



**Připomínka****Ochrana zeleně**

Návrh ÚPmB vágně a nedostatečně stanovuje zastoupení zeleně v různých funkčních typech ploch. Také oslabuje ochranu malých, ale významných ploch zeleně ve stabilizovaných plochách tím, že je absorbuje do jiných funkčních typů ploch. Návrh ÚPmB nezajišťuje dostatečnou ochranu přírodně cenných území, ani dostatečné vytváření prostoru pro zeleň v nové zástavbě, a to včetně ochrany nových ploch k bydlení před zátěží ze sousedních ploch výroby a skladování.

Navrhují proto, aby:

- územní plán definoval koeficient zeleně (KZ), a to následovně:

Koeficient zeleně (KZ) udává poměr nezpevněné plochy osázené vegetací a umožňující vsakování dešťové vody na terénu vůči ploše pozemku. KZ je závazný jak pro disponibilní pozemek pro stavební záměr, tak pro celou jednotlivou funkční plochu. Do koeficientu lze jako nezpevněnou plochu osázenou vegetací náhradním způsobem započítat:

- 1/2 plochy osazených a funkčních vegetačních střech o mocnosti souvrství do 0,3 m,
- 1/2 plochy osazených a funkčních vegetačních střech o mocnosti souvrství nad 0,3 m,
- 80 % plochy osazených a funkčních vegetačních střech o mocnosti souvrství nad 1 m,
- plochu povrchu umožňujícího plnohodnotné vsakování okolo vzrostlých stromů ve zpevněných plochách (mříž, půda, půda s mulčem; nikoli dlažba atp.),
- 5 m<sup>2</sup> za každý strom ve zpevněné ploše s malou korunou (druh/kultivar s celkovou výškou do 8 m v dospělosti) a dostatečným objemem prokořenitelného prostoru,
- 20 m<sup>2</sup> za každý strom ve zpevněné ploše se střední korunou (druh/kultivar s celkovou výškou do 15 m v dospělosti) a dostatečným objemem prokořenitelného prostoru,
- 40 m<sup>2</sup> za každý strom ve zpevněné ploše s velkou korunou (druh/kultivar s celkovou výškou nad 15 m v dospělosti) a dostatečným objemem prokořenitelného prostoru,
- 5 m<sup>2</sup> za každý běžný metr fasád upravených a využitých pro pnutí popínavých dřevin nebo treláží či pergol na ozeleněných střechách při zajištění dostatečného prokořenitelného prostoru pro dané dřeviny.

Náhradním způsobem je možné započtením nahradit pouze:

- 1/4 požadované plochy KZ v případě samostatně stojících rodinných domů,
- 1/2 požadované plochy KZ u ostatních staveb,
- celou požadovanou plochu pouze výjimečně ve stávající kompaktní blokové zástavbě ve stabilizovaných plochách tam, kde jiným způsobem prokazatelně není možné dosáhnout existujícího urbanistického charakteru (např. v zástavbě nároží bloků a v případě nerovnoměrné parcelace)

- koeficient zeleně byl pro jednotlivé struktury zástavby stanoven následovně:

- kompaktní: 0,3 pro stabilizované plochy a 0,5 pro zastavitelné plochy
- volná: 0,6
- rezidenční nízkopodlažní: 0,5
- areálová: 0,4
- omezená: 0,8
- plochy bez zástavby: 0,9

- plochy nad 2 000 m<sup>2</sup>, které byly definovány územním plánem z r. 1994 jako plochy zeleně (ZP či ZO) a které jsou v Návrhu ÚPmB součástí jiných typů ploch, byly vymezeny jako samostatné plochy městské zeleně (Z); jedná se např. o plochy kolem Komenského nám.

(Červeného kostela), alej na tř. Kpt. Jaroše, vnitroblok u mateřské školy Chodská 15 a desítky dalších zelených pláček, parčíků či vnitrobloků,

- byly v hlavním výkresu vymezeny plochy přírodní se způsobem využití podle § 16 vyhlášky č. 501/2006 Sb., o obecných požadavcích na využívání území, zejména biocentra, zvláště chráněná území, evropsky významné lokality a registrované významné krajinné prvky, a tím byla zajištěna jejich ochrana,

- v kartách lokalit, kde sousedí plochy pro výrobu (E - plochy lehké výroby, P - plochy výroby a skladování) a plochy pro bydlení (B - plochy bydlení, C - plochy smíšené obytné), byla doplněna podmínka předchozí či souběžné realizace pásu izolační zeleně (vzrostlé zeleně o pásu šířky min. 10 m nebo rozloze min. 20 % rozlohy plochy výroby) podél sousedících hranic těchto ploch,

- v obecných zásadách technické infrastruktury bylo stanoveno, že při návrhu tras technické infrastruktury budou sítě sdružovány do koridorů pro dosažení účelného prostorového uspořádání a vytvoření prostoru pro realizaci modrozelené infrastruktury v uličním profilu; a dále, že v územích, která nejsou v současné době plynifikována, mají ostatní vedení a prvky modrozelené infrastruktury prioritu před budováním nového nízkotlakého rozvodu plynu.

4

4



5

5

**Připomínka****Veřejný prostor**

V zájmu zvýšení využitelnosti veřejných prostranství pro pěší, cyklisty i zeleň by měl ÚPmB u novostaveb stanovit povinnost umístění odstavných stání mimo veřejná prostranství (tj. stání pro odstavení vozidla v době, kdy se nepoužívá). V oblastech s dobrou dostupností veřejnou dopravou je pak potřeba přizpůsobit minimální počet odstavných a parkovacích stání.

Navrhuji proto, aby v kap. 4.1 Dopravní infrastruktura bylo stanoveno, že:

- odstavná stání se v zastavitelných plochách a v případě novostaveb ve stabilizovaných plochách zřizují mimo veřejná prostranství a s výjimkou rodinných domů v podzemních podlažích budov,
- v místech dobré dostupnosti kolejové dopravy pěší docházkou (ve vzdálenosti do 150 metrů) se součinitel vlivu stupně automobilizace redukuje na poloviční hodnotu součinitele příslušného pásma.

V ..... dne .....

Podpis

Vyplněný formulář zašlete na níže uvedenou adresu:

**Magistrát města Brna, Odbor územního plánování a rozvoje, Kounicova 67, 601 67 Brno**

## **MMB/0265788/2020**

### **Připomínka č.1**

#### **Vyhodnocení připomínky:**

*Podatel požaduje, aby v plochách bydlení, smíšených obytných a komerční vybavenosti byla omezena velikost prodejní plochy na 400 m<sup>2</sup> a počet parkovacích míst na 10 stání. Při realizaci integrovaného parkování do 30 stání pak v rámci patrových objektů v plochách komerční vybavenosti a v plochách smíšených obytných podmíněn připustit až 1 000 m<sup>2</sup> prodejní plochy. V plochách veřejné vybavenosti, výroby a skladování a lehké výroby podmíněně připustit 200 m<sup>2</sup> prodejní plochy, pokud není maloobchod realizován v samostatném objektu. Mezi docházkovou vzdáleností maloobchodu a maximální velikostí prodejní plochy maloobchodu nelze spatřovat příčinnou souvislost. Stanovení maximální velikosti prodejní plochy nepředurčuje vzdálenost mezi jednotlivými prodejny. Snížení maximální velikosti prodejní plochy nezaručuje zlepšení časové dostupnosti maloobchodu. Pro dostupnost maloobchodu je proto podstatnější adekvátní rozmístění ploch s rozdílným způsobem využití, které umístění maloobchodu umožňují. Stanovení dané maximální velikosti prodejních ploch (a případné stanovení podmínek pro jejich umístění) je věcí odborného posouzení zpracovatele návrhu územního plánu, které vychází z reálií a odborné úvahy (viz např. plochy C). Obecně lze konstatovat, že požadavek na vyloučení maloobchodu s prodejní plochou větších než 400 resp. 1000 m<sup>2</sup> plochy nepřiměřeně zhoršuje podmínky pro vyváženou a rozmanitou síť maloobchodu, a to zejména pro ty skupiny zákazníků s rozdílnými vzorci nákupního chování, které prodejny většího plošného formátu preferují, což je v konečném důsledku v rozporu s koncepcí krátkých vzdáleností, na kterou je poukazováno. Požadavek na přísné omezení prodejní plochy nepřiměřeně snižuje potenciál k tomu určených ploch, tj. zejména ploch obytně smíšených (C) a ploch komerční vybavenosti (W). V neposlední řadě je také nutné nastavením regulativů sledovat požadavek zadání územního plánu na vytvoření široké škály možností a forem komerce v rovnoměrném zastoupení na území města.*

*Při hodnocení přísnosti regulativu určujícího maximální velikost prodejních ploch je nutné mít na zřeteli také ustanovení návrhu územního plánu, které stanoví, že „prodejní plochou se rozumí hrubá podlažní plocha maloobchodního zařízení, kde při prodeji zboží dochází ke kontaktu se zákazníkem (nikoli tedy sklady, komunikace, související administrativní plochy ani nezbytná příslušenství). Maloobchodním zařízením se pak v tomto kontextu rozumí jedna prodejna nebo soubor všech prodejen v rámci jednoho záměru nebo v rámci jednoho funkčně propojeného celku, popř. jako součást též plocha vně prodejny, navazující na budovu a sloužící k výše popsanému způsobu využití.“ Z výše uvedeného plyne, že je-li v rámci jednoho objektu umístováno více prodejních jednotek, jejich prodejní plochy se počítají. Nastavení regulativu příliš přísně by proto mělo za následek nemožnost umístění více (i relativně malých prodejních jednotek) v rámci jednoho záměru.*

*K připomínce lze také uvést, že počty parkovacích míst a stání jsou dány příslušnými předpisy a normami. Územnímu plánu nepřísluší jejich rozsah stanovovat. Jedná se o podrobnost nad rámec územního plánu.*

*U jednotlivých ploch s rozdílným způsobem využití lze, kromě výše uvedeného, doplnit následující:*

*V plochách smíšených obytných (C) je stanovena maximální velikost prodejní plochy 1 500 m<sup>2</sup>. Stanovení této hranice je řádně odůvodněno v Odůvodnění pro první veřejné projednání (str. 259), a to následovně: „Využití pro maloobchod v hlavním využití je omezeno prodejní plochou do 1500 m<sup>2</sup>; při projednání konceptu byla uvedena prodejní plocha do 1000 m<sup>2</sup>. Při změně velikosti výměry vycházel zpracovatel z nedávno provedeného průzkumu maloobchodního prodeje a z vlastního šetření prodejních ploch největších maloobchodních řetězců (zejména supermarketů a diskontní prodejny), ze kterých je zřejmé, že průměrná*

velikost standardních typických prodejen maloobchodu se sice v průměru pohybuje v rozmezí 800-1200 m<sup>2</sup>, ovšem v hustě obydlených oblastech prodejny klasických maloobchodních řetězců dosahují prodejní plochy 1500 m<sup>2</sup>. Údaj byl tedy změněn v souladu se zjištěními z reality. "Maloobchod nad 1500 m<sup>2</sup> (avšak do 5000 m<sup>2</sup>) prodejní plochy lze realizovat pouze v patrových objektech při současném integrování parkování v objektu a jiné využití, pokud je zachována polyfunkčnost v ploše a využití je slučitelné s využitím navazujícího území.

V návrhu ÚPmB také byla stanovena na základě průzkumu zpracovatele maximální přípustná prodejní plocha maloobchodu 1 500 m<sup>2</sup> v plochách bydlení (B). Při projednávání návrhu ÚPmB projevila veřejnost obavu z neúměrně rozsáhlých prodejen při nevhodné lokalizaci. Tvůrci územního plánu námitkám vyšli vstříc, s tím, že prodejní plocha bude snížena na 1 000 m<sup>2</sup> a pro větší prodejnu (do 1500 m<sup>2</sup>) je třeba doložit vhodnost situačního řešení podle okolností v území. Pro ověření stanoveného údaje lze použít řetězce Lidl, Albert, Billa a Penny typu supermarket, jejichž průměrná prodejní plocha je asi 900 m<sup>2</sup> (rozptyl velikosti jednotlivých prodejen je přitom ovšem značný, pohybuje se od 500 m<sup>2</sup> až po 2 000 m<sup>2</sup>). Prodejní plocha tvoří velkou většinu (odborným odhadem cca 80 %), celkové výměry objektu. Stanovená velikost 1 000 m<sup>2</sup> prodejní plochy tak odpovídá běžným supermarketům výše uvedených řetězců, neznemožňuje tedy realizaci běžného občanského vybavení v území; větší provozovny je pak třeba prověřit podle okolností v území. Připomínce je tedy v tomto bodě částečně vyhověno.

Pro plochy komerční (W) lze uvést, že pokud by byla snížena velikost prodejní plochy na velikost uvedenou v podání (tj. 400 resp. 1000 m<sup>2</sup>), nesplňovala by tyto podmínky řada z již existujících maloobchodních prodejen, které tvoří základ maloobchodní sítě, nacházejících se ve stabilizovaných plochách. Plochy komerční vybavenosti by při restriktivním stanovení maximální velikosti prodejní plochy nemohly plnit svoji předpokládanou funkci.

V podmínkách využití plochy veřejné vybavenosti (V) není maloobchod výslovně uveden. Lze jej však řadit mezi přípustné využití, které je definováno jako „využití související, podmiňující nebo využití sloužící záměrům hlavnímu využití“. Z tohoto lze vyvozovat, že případné maloobchodní využití, ačkoliv není jeho rozsah vyjádřen plošně, musí být pouze takového rozsahu, který odpovídá potřebám daného hlavního využití. Pro úplnost lze uvést, že v ploše veřejné vybavenosti (V) je taktéž možné, avšak až po naplnění hlavní funkce, umisťovat jiné funkční využití.

V plochách lehké výroby (E) odůvodnění výslovně stanovuje, že „regulativ směřuje k zachování smyslu uvedených ploch: plochy by měly mít charakter primárně produkční a skladovací a neměly by být vytěžovány pro čistě maloobchodní záměry. Ilustrativně popsáno, např. běžná provozovna typizovaného maloobchodu (Lidl, Billa, Albert apod.) by zde neměla být samostatně přípustná, zatímco např. sklad sanitárního zařízení a obkládacích materiálů ve spojení s prodejnou či předváděcími místnostmi pro zákazníky typově odpovídá záměrům plochy E.“ Jedná o specifický druh prodeje, u kterého se nepředpokládá, že bude vytvářet síť základní dostupnosti maloobchodu. Vzhledem k charakteru plochy, omezování velikosti prodejní plochy není vhodným nástrojem regulace.

Plochy výroby a skladování (P) nejsou určeny pro klasický maloobchodní prodej. Vzhledem k charakteru plochy, omezování velikosti prodejní plochy není vhodným nástrojem regulace.

## **Připomínka č.2**

### **Vyhodnocení připomínky:**

V rámci podání je uveden názor podatele, že návrh ÚPmB nevyužívá dostatečně možnosti usnadnění výstavby cyklistické infrastruktury, požaduje vymezení „klíčových cyklostezek“ jako veřejně prospěšné stavby a definoval místa pro bezpečné parkování kol na „klíčových přestupních uzlech“.



Úkolem územního plánu je vytvářet územní podmínky pro možnost umístění záměrů, nikoliv zajistit „bezproblémovou“ realizaci všech záměrů a znát podrobné technické provedení jednotlivých úseků. Obecně územní plán stanovuje základní koncepci rozvoje území obce, ochrany jeho hodnot, jeho plošného a prostorového uspořádání, uspořádání krajiny a koncepci veřejné infrastruktury a stanovuje podmínky pro využití území. Nový Územní plán města Brna (ÚPmB) pracuje s méně podrobným měřítkem hlavního výkresu 1:10 000, než tomu je u současného (1:5000).

K požadavku na zařazení cyklistické dopravy do hlavního využití ploch dopravní infrastruktury uvádíme:

Pro dokladování transparentnosti procesu vyhodnocení podání je uvedeno také mezitimní vyhodnocení připomínky z r. 2020:

Požadavku nebylo v roce 2020 vyhověno, protože: „V rámci stanovení podmínek využití ploch v kap. 6.2. a kap. 6.3.3.10 závazné textové části je umožněno umístění cyklistické infrastruktury ve všech plochách s rozdílným způsobem využití, přičemž v plochách dopravní infrastruktury D je jejich umístění přípustné.

Požadavek na zařazení pěší a cyklistické dopravy do hlavního využití ploch dopravní infrastruktury D, jehož součástí jsou především komunikace vyššího dopravního významu tvořící páteř základního komunikačního systému, neodpovídá charakteru a způsobu vymezení ploch s rozdílným způsobem využití. Toto je primárně umožněno v plochách veřejných prostranství, které slouží obsluze ploch dopravní a technickou infrastrukturou za současného umožnění průchodu a pohybu obyvatel, tedy v rámci této plochy s rozdílným způsobem využití je cyklistická infrastruktura součástí hlavního využití.

Jelikož však v rámci stanoviska dotčeného orgánu byla uplatněna podmínka k vedení cyklistické dopravy v souběhu s komunikacemi, bude v této souvislosti zpřesněna a doplněna výroková část i odůvodnění návrhu řešení. V této souvislosti je možné prověřit případnou úpravu znění podmínek využití ploch s rozdílným způsobem využití.“

Konečné vyhodnocení připomínky se vztahuje k výslednému řešení Návrhu nového ÚPmB: V rámci zpřesnění kap. 4.1 Dopravní infrastruktura a stanovení podmínek využití ploch v kap. 6.2. a kap. 6.3.3.10 závazné textové části je umožněno umístění pěší a cyklistické infrastruktury ve všech plochách s rozdílným způsobem využití, přičemž v plochách dopravní infrastruktury D je jejich umístění přípustné i jako hlavní využití.

Tímto je požadavek zohledněn.

Další jednotlivě uvedené požadavky jsou nad rámec podrobnosti zpracování územního plánu a níže uvádíme:

Ke stanovení podmínky povinné segregace pěší a cyklistické dopravy podél sběrných komunikací a zahájení výstavby až po dobudování propojení lokality se všemi sousedními městskými částmi samostatnými stezkami a chodníky uvádíme, že je tímto již předjímano konkrétní technické řešení vlastní realizace, aniž by byla ve všech skutečnostech známa reálná možnost v území, a ne vždy je možné z hlediska různých omezení a limitů tyto podmínky naplnit. Současně jakýkoliv záměr musí splňovat platné právní předpisy a normy.

V rámci územního plánu jsou vytvářeny územní podmínky pro možnost vedení v rámci ploch nebo koridorů. To, jakým způsobem bude možné uliční prostor uspořádat, případně propojení trasovat je předmětem dalších podrobnějších stupňů projektové dokumentace a podmínek vlastníka komunikace. Podrobnost měřítka zpracování výkresu 2.2 Souhrnný výkres dopravy neumožňuje grafické zobrazení požadavku zobrazení oddělených koridorů cyklistických a pěších tras.

Z tohoto důvodu nelze této podmínce z hlediska podrobnosti zpracování územně plánovací dokumentace vyhovět.

Z hlediska požadavku na zakreslení dalších cyklotras uvádíme, že v rámci cyklistické dopravy byl zvolen obecnější přístup.

Ve výkresu 2.2. Souhrnný výkres dopravy jsou vyznačeny „vybrané samostatné cyklotrasy“, kterými jsou zpřesněny záměry ze Zásad územního rozvoje Jihomoravského kraje. Ve výkresu odůvodnění O.6 Cyklistická doprava – schéma jsou k výše uvedenému jevu navíc vyznačeny

„vybrané pouliční cyklotrasy“, které naznačují možná vybraná propojení území města, která však již nejsou závazná a je možné je operativně upravovat nebo dále doplňovat.

Grafické předurčení cyklotras by se v rámci přípravy záměrů mohlo ukázat jako omezující v případě potřeby úpravy vedení trasy; odlišné řešení by mohlo vést ke změně územního plánu a tím neúměrnému prodloužení přípravy záměrů.

Z dlouhodobých zkušeností se toto ukázalo jako nevhodné a z tohoto důvodu bylo přistoupeno k vymezení koridorů zajišťujících návaznost na koridory dle textové části nadřazené územně plánovací dokumentace (Zásad územního rozvoje Jihomoravského kraje), které jsou územním plánem zpřesněny. Všem ostatním trasám je obecně umožněno jejich umístění ve všech plochách s rozdílným způsobem využití v rámci obecných podmínek využití území. Z tohoto důvodu nelze požadavku vyhovět.

Z hlediska požadavku vymezení „páteřních“ cyklistických stezek jako veřejně prospěšné stavby je nutno uvést, že nám v současné době není znám komplexní průběh všech cyklotras a cyklostezek na správním území města a z tohoto důvodu není možné vymezit přesný průmět všech záměrů. Současně byl z hlediska přípravy zvolen obecnější přístup, aby jakýkoliv nový záměr nevyžadoval změnu územního plánu. Z tohoto důvodu nelze požadavku vyhovět.

Pokud se jedná o požadavek na vybudování kapacitních míst a zařízení k bezpečnému odkládání kol u „klíčových železničních stanic a konečných tramvají“ či parkoviště pro kola, jedná se o záměry nad podrobnost územního plánu, jejich umístění je obecně přípustné v rámci doplňujícího nebo souvisejícího využití ve všech plochách s rozdílným způsobem využití a není nutné pro ně předjímat umístění a vymezení, potažmo vymezovat plochu jako veřejně prospěšnou stavbu. Pokud není znám konkrétní projekt, nelze s přesností stanovit dotčené pozemky, a tedy i vymezit jako veřejně prospěšné stavby. Z tohoto důvodu nelze požadavku vyhovět.

### **Připomínka č.3**

#### **Vyhodnocení připomínky:**

V závazné části ÚPmB je uvedeno, že veškeré zastavitelné plochy a plochy přestaveb budou odkanalizovány oddílným systémem kanalizace a bude na nich důsledně vyžadováno hospodaření se srážkovými vodami. Tento požadavek již ukládá v současné době platná legislativa - zákon o vodách (254/2001 Sb.) a vyhl. 501/2006 Sb. (§ 20, odst. 5c). Dále je kladen důraz na tzv. modrozelenou infrastrukturu, která má zlepšit i mikroklimatické podmínky ve městě.

### **Připomínka č.4**

#### **Vyhodnocení připomínky:**

- Zastoupení zeleně v různých typech ploch

Zastoupení zeleně v plochách s rozdílným způsobem využití je v návrhu nového ÚPmB řešeno stanovením povinného minimálního plošného zastoupení zeleně na rostlém terénu v plochách bydlení, v plochách smíšených obytných, v plochách rekreace, a v plochách zahrádek pro disponibilní pozemky stavebního záměru a pro plochu současně (od podmínky splnit zastoupení současně i pro funkční plochu bude upuštěno).

Pořizovatel bude také požadovat stanovit toto zastoupení v podmínkách využití území i pro plochu komerční vybavenosti - W. V případě ploch výroby a skladování (P) a lehké výroby (E) bude požadavek na minimální zastoupení zeleně doplněn do karet rozvojových lokalit těchto ploch.

Vámi navrhované řešení koeficientů zeleně se nejví účelné z následujících důvodů:

Územní plán má stanovit základní koncepci rozvoje území obce, ochranu jeho hodnot, jeho plošného a prostorového uspořádání (tj. urbanistickou koncepci), uspořádání krajiny a koncepci veřejné infrastruktury, vymezit zastavěné území, plochy a koridory, zejména zastavitelné plochy a plochy přestavby, veřejně prospěšné stavby a veřejně prospěšná opatření a územní rezervy. A stanovit podmínky pro využívání těchto ploch a koridorů. Posláním územních plánů je stanovit pravidla udržitelného rozvoje a využívání území, nikoliv regulace jednotlivých pozemků. Územní plán nesmí obsahovat podrobnosti náležejícím svým

obsahem regulačního plánu nebo územním rozhodnutím. Lze pořídit územní plán s těmito regulačními prvky, ale tato skutečnost musí být v rozhodnutí zastupitelstva o pořízení nebo zadání územního plánu výslovně uvedena.

Regulace v podrobnosti na jednotlivé druhy vegetačních prvků, kultivar, či materiálové provedení povrchů jednotlivých vegetačních prvků není v podrobnosti, která náleží územnímu plánu. Problematické se jeví aplikování tohoto principu v praxi, při posuzování záměru při vydání závazného stanoviska orgánu územního plánování a také následný monitoring těchto podmínek.

Návrh nového územního plánu navrhuje odlišnou koncepci, která však také stanovuje podíl nezastavěné plochy ve vztahu k celkové ploše pozemku, rostlého terénu umožňující vsak dešťové vody. Minimální plošné zastoupení zeleně na terénu není nutné dodržet pouze v odůvodněných případech.

Pořizovatel však udělí pokyn problematiku stanovení minimálního plošného zastoupení zeleně prověřit a upravit.

- Ochrana zeleně v jiných plochách s RZV

Z důvodů zvoleného měřítka výkresů a podrobnosti Územního plánu byla stanovena minimální velikost plochy RZV na 0,5 ha (5 000 m<sup>2</sup>) a v níže definovaných případech na 0,2 ha (2 000 m<sup>2</sup>) v souladu s ustanovením § 3 odst. 1 vyhlášky č. 501/2006 Sb. Ve výjimečných případech, pokud si to vymezení a koncepce Územního plánu vyžaduje, jsou zobrazované plochy RZV menší. Takto zvolená velikost ploch RZV vychází z principu koncepce a měřítka výkresů, kde kresba nemůže zachycovat nepřiměřený detail. Pokud existují pozemky stejného účelu využití, ale tvoří plochu podměrečnou, tj. menší než 0,5 ha, jsou zpravidla agregovány do jiných ploch RZV s jiným využitím. Tato skutečnost vychází také z projednaného konceptu územního plánu. V textové části odůvodnění je uvedeno, že plochami, které jsou vymezené ve velikosti 0,2-0,5 ha jsou plochy městské a krajinné zeleně, zvláště pak pro plochy městské zeleně uvedené ve Vyhlášce o zeleni města Brna (Nejvýznamnější plochy městské zeleně).

Pořizovatel je názoru, že vzhledem k výše uvedenému je agregovaná zeleň v rámci jiných ploch nedostatečně chráněna ve vztahu k umístování záměrů, udělí tedy pokyn doplnit obecný regulativ, který tuto skutečnost ošetří. Dále jsou uděleny pokyny na základě připomínek a námitek k návrhu ÚPmB konkrétní plochy zeleně z aktuálně platného ÚPmB vymezit, pokud budou graficky čitelné v měřítku hlavního výkresu.

- Vymezení ploch přírodních

Hlavní výkres návrhu nového územního plánu obsahuje grafické vyznačení prvků systému ÚSES (biokoridory a biocentra) a současně také vymezené plochy přírodní (plochy lesní a plochy krajinné zeleně).

Zvláště chráněná území, Evropsky významné lokality a registrované významné krajinné prvky jsou pro potřeby územního plánování obsaženy jako limit využití území (od poskytovatelů údajů) v územně analytických podkladech. Jejich přímá ochrana vyplývá z jiné legislativy, především zákona č. 114/1992 Sb. o ochraně přírody a krajiny. Nebudou tedy závazně vymezeny v hlavním výkrese, ale obsaženy jsou ve výkrese koordinačním (M1:10 000, grafická část odůvodnění).

- Předepsání izolační zeleně

V dokumentu Vyhodnocení vlivu na udržitelný rozvoj území je v kapitole A.VII.12 Kumulativní a synergické vlivy uvedeno:

V této souvislosti nebylo identifikováno synergické resp. kumulativní spolupůsobení vymezených rozvojových zón s územním soustředěním ploch výroby vůči plochám bydlení v souvisejícím území z důvodů vhodného zasazení ploch průmyslu v jednotlivých případech z hlediska vzdáleností k chráněným objektům, možnostem dopravního napojení ploch výroby a vhodného členění funkcí v území umožňujícího odclonění rezidenčních zón od zón výrobních plochami s možnostmi umístění jiné než rezidenční zástavby např. plochy smíšené, veřejná prostranství, izolační zeleň nebo občanská vybavenost. Zároveň návrh ÚP stanovuje regulativy využití ploch průmyslové výroby a lehké výroby tak, aby tyto nepredisponovaly negativní vliv působící na vlastní vymezenou plochu. Umístované záměry je třeba prověřit jednotlivě v rámci navazujících fází projektové přípravy.



*Pořizovatel doporučí řešit problematiku izolační zeleně na rozhraní případných možných konfliktních hranicích ploch v rámci jednotlivých karet rozvojových lokalit a zpracovat následující cílená opatření:*

*Při zastavování ploch výroby v návaznosti na volnou krajinu je třeba dbát na vhodné zapojení ploch do krajiny prostřednictvím pásů izolační zeleně na rozhraní zastavitelného území a volné krajiny.*

*- Modrozelená infrastruktura*

*Všechna vedení technické infrastruktury a prvků modrozelené infrastruktury jako součást veřejně prospěšné infrastruktury jsou z hlediska jejich prostorové koordinace rovnocenná. Tomuto požadavku tedy nelze vyhovět. V kapitole 4.2 Technická infrastruktura (závazné textové části) je uvedeno, že v zastavěném území města se síť technické infrastruktury zpravidla umísťují do společných tras nebo do souběhu se stávajícími trasami technické a dopravní infrastruktury. Ve veřejných prostranstvích je nutné koordinovat všechny prvky zde umísťované. Důležitým hlediskem při posuzování priorit jednotlivých součástí veřejných prostranství při jejich koordinaci je celkový pohled na provoz a fungování města. Při návrhu tras technické infrastruktury je důležité sdružování sítí do koridorů a jejich účelné prostorové uspořádání.*

*Pro všechny navržené trasy technické infrastruktury je závazné jejich směrové vedení. Upřesnění tras, polohy objektů a zařízení, určení místa napojení, způsobu technického provedení a vedení přípojných tras bude provedeno při zpracování podrobnější územně plánovací nebo projektové dokumentace, a to za podmínek obecně závazných právních předpisů.*

#### **Připomínka č.5**

##### **Vyhodnocení připomínky:**

*Řešení dopravy v klidu v návrhu územního plánu vychází z příslušných právních předpisů (viz kap. 5.8.1.1. textové části odůvodnění). Vyhláška č. 501/2006 Sb., provádějící stavební zákon stanoví, že pro každou stavbu je nutno vybudovat parkovací a odstavná stání v počtu dle ČSN 73 6110, kap. 14.1). která stanoví vzorec, do nějž jako významný (ovšem nikoli jediný) parametr vstupuje součinitel vlivu stupně automobilizace, přičemž tento má být dle ČSN 73 6110 převzat z územně plánovací dokumentace. Tento územní plán tedy cílový koeficient vlivu stupně automobilizace stanoví, a to rozdílně podle části města, kdy nižší hodnota (tedy nižší požadovaný minimální počet parkovacích a odstavných stání) je stanovena pro lokality uvnitř Velkého městského okruhu s nežádoucím zavlékáním vyššího počtu automobilů. Tři pásma uvnitř VMO jsou zvolena z potřeby odlišit zvláštní charakter historického jádra města a zmenšit rozdíl koeficientu na administrativně určené hranici. Hranice pásem jsou určeny dle možností významnou ulicí, resp. komunikací, v případě její absence zelenými plochami oddělovajícími části města. Zásadně hranice nevede plochami pro výstavbu budov, a to pro zamezení sporů při přesahu stavebního záměru do více pásem. Stávající ČSN 73 6110 stanoví, že ve výpočtu se jako nejmenší hodnota součinitel vlivu stupně automobilizace použije 1,0 (400 aut na 1000 obyvatel) – toto spodní omezení nelze s ohledem na aktuální trendy v náhledu na parkování považovat za dlouhodobě udržitelné a lze předpokládat, že bude v blízké době výrazně sníženo.*

4453

Statutární město Brno  
Doručeno: 29.06.2020  
MMB/0265825/2020  
listy: přílohy: 1  
druh: listy:



mmb1e5773933d5

JS

**Podatel:**

Brno na kole, z.s.  
Údolní 567/33,  
602 00 Brno  
IČ: 26571625

**Adresát:**

MAGISTRÁT MĚSTA BRNA  
Odbor územ. plánování a rozvoje  
Kounicova 67  
601 67 Brno

## Připomínky k návrhu územního plánu města Brna

Dne 23.6.2020 proběhlo veřejné projednání návrhu územního plánu města Brna. Součástí výroku územního plánu jsou opatření mimo jiné v oblasti rozvoje cyklistické dopravy. Jako spolek hájící udržitelnou dopravu, jejíž součástí je cyklistická doprava, ve městě Brně podáváme v zákonné lhůtě 7 dnů tímto **následující připomínky**:

- 1) Vytvořte textovou podmínku pro umístování staveb pozemních komunikací zřízením cyklistické infrastruktury v jejich rámci.
- 2) Vytvořte podmínku pro umístování nové zástavby tak, došlo k pěšímu a cyklistickému napojení veřejných prostranstvích nové zástavby na všechna sousedící veřejná prostranství, nikoliv jen v ose kapacitního automobilového napojení.
- 3) Přesuňte cyklotrasy z odůvodnění výkresu O.6 do výroku výkresu 2.2.
- 4) Propojte vzájemně všechny sousedící městské části a obce cyklotrasami.
- 5) Doplněte cyklotrasu do výkresu 2.2 vedenou dle generelu cyklistické dopravy v trase Ostopovice-podjezd DI-Bosonohy-souběžně s rezervou pro silnici X43-křižovatka Stará dálnice x Kohoutovická x Žebětínská(-Žebětín/-Bystrc).
- 6) Napojte cyklotrasami MČ Bosonohy na Troubsko a Veselku.
- 7) Napojte cyklotrasami MČ Kohoutovice na Žebětín, Jundrov, Pisárky a Bosonohy.
- 8) Napojte cyklotrasami Žebětín na Bystrc podél vodoteče a PP Pekárna, napojte také na Masarykův okruh.
- 9) Napojte cyklotrasami MČ Řečkovice na Ivanovice a Českou mimo hlavní tah v trase Medlánecký potok-Díly-Lišky-V nivách-ul. Pokorova-Hatě-ul. K lomu.
- 10) Napojte cyklotrasami MČ Jehnice a Ořešín s Útěchovem a Lelekovicemi.
- 11) Napojte cyklotrasami MČ Líšeň na MČ Židenice v trase ul. Holzova-bývalé tramvaje-Stránská skála, propojte MČ Líšeň s MČ Vinohrady a Slatinou.
- 12) Napojte cyklotrasami MČ Slatina s MČ Tuřany a MČ Chrlice.
- 13) Napojte cyklotrasami MČ Brno-jih a její průmyslové jádro na MČ Brno-střed.
- 14) Cyklotrasu v ul. Údolní ukončenou na náměstí Míru napojte na MČ Žabovřesky.

### **Výše uvedené námitky odůvodňujeme takto:**

Zadání pro tvorbu územního plánu obsahuje následující pokyny, které nejsou zcela v předloženém návrhu respektovány nebo jen dílčím způsobem a podle našeho spolku nepovedou k naplnění cílů v zadání uvedených:

- „Cílem je zajistit prostupnost území pro nemotorovou dopravu.“
- „Při zpracování územního plánu respektujte závěry ... výstavbu nových cyklotras ...“.
- „Cílem je zachování a další rozvoj cyklistických komunikací...“.
- „Cílem je vybudovat ucelenou síť bezpečných cyklistických stezek na území města Brna s propojením na cyklistické stezky v regionu.“
- „Existence ucelené sítě cyklistických stezek na území města je současně jednou z podmínek pro uskutečnění zásad zdravého životního stylu obyvatel měst“
- „Regulačními opatřeními ... omezte parkování na veřejných prostranstvích a tím vytvořte podmínky pro ... volný pohyb pěších a cyklistů ...“

ad 1) Návrh nového ÚP koncepčně přejímá v cyklistických trasách územní plán stávající, tj. platný. Ten kreslil dlouhé trasy po celém území města, jejich praktická realizace však je značně omezená a soustředěná na lokality mimo zastavěné území. To je dáno zejména dalšími zájmy v území, kterým doprava na kole obvykle ustupuje. Pokud má být dle zadání územního plánu cílem ve výroku textové části návrhu uvedené „město krátkých vzdáleností“, kde hlavní roli hraje udržitelná doprava, je nezbytné rozvoj nejen formálně deklarovat, ale skutečně nastavit tak, aby vedl k dosažení takového cíle. To se bez podmínění cyklistické infrastruktury nestane, stejně jako se to nestalo během dekad stávajícího územního plánu.

ad 2) Nová zástavba nesmí být napojena jen společně s automobilovou dopravou na kapacitní komunikace, ale na všechny okolní veřejné plochy, aby umožňovala přímé cesty na kole i pěšky v městě krátkých vzdáleností.

ad 3) Cyklotrasy v odůvodnění se nikdy do reálných uličních profilů nepropíší (jak plyne z rekonstrukcí např. Milady Horákové, Minská, Dornych, Veselá, Joštova II) a tím nedojde k naplnění cílů zadání územního plánu „Regulačními opatřeními ... omezte parkování na veřejných prostranstvích a tím vytvořte podmínky pro ... volný pohyb pěších a cyklistů ...“

ad 4)-12) Graficky znázorněné cyklotrasy jsou v rozporu s výše citovaným zadáním, nepokrývají ani základní elementární propojení městských částí. Mnohé cyklotrasy vedou naprosto nepochopitelně náročnými výškovými profily (např. Bosonohy-obora Holedná-Žebětín/Bystrc jako trasa o sklonu 8 % se ztraceným převýšením 40 m. Oproti tomu trasa dle Cyklogenerelu 2010 spojující stejné cíle podél rezervy X43 o sklonu 3 %.

Většina cyklotras v návrhu je pouze konstatováním již existujících příhodných komunikací tam, kde není žádný střet zájmů. Naopak tam, kde je třeba cyklotrasy dle cyklogenerelu sladit s jinými záměry vedenými v návrhu územního plánu, cyklotrasy chybí (rezerva X43, rozšíření D1, obchvat II/602 Bosonohy, tramvaj Holzova).

V Brně dne 29.6.2020, XXXXXXXXXX



## **MMB/0265825/2020**

### **Připomínka**

#### **Vyhodnocení připomínky:**

*V rámci bodů podání ad 1) až 4) je vysloven požadavek na doplnění podmínek pro umístování staveb komunikací o zřízení cyklistické infrastruktury; vzájemného pěšího a cyklistického propojení nové zástavby, městských částí a sousedních obcí a přeřazení jevů zobrazených ve výkresu Odůvodnění do Výrokové části.*

*Obecně územní plán stanovuje základní koncepci rozvoje území obce, ochrany jeho hodnot, jeho plošného a prostorového uspořádání, uspořádání krajiny a koncepci veřejné infrastruktury a stanovuje podmínky pro využití území. Nový Územní plán města Brna (ÚPmB) pracuje s méně podrobným měřítkem hlavního výkresu 1:10 000, než tomu je u současného (1:5000).*

*K požadavku na doplnění podmínek hlavního využití ploch dopravní infrastruktury uvádíme:*

*Pro dokladování transparentnosti procesu vyhodnocení podání je uvedeno také mezitímní vyhodnocení z r. 2020:*

*Požadavku nebylo v roce 2020 vyhověno, protože: „V rámci stanovení podmínek využití ploch v kap. 6.2. a kap. 6.3.3.10 závazné textové části je umožněno umístění cyklistické infrastruktury ve všech plochách s rozdílným způsobem využití, přičemž v plochách dopravní infrastruktury D je jejich umístění přípustné.*

*Požadavek na zařazení pěší a cyklistické dopravy do hlavního využití ploch dopravní infrastruktury D, jehož součástí jsou především komunikace vyššího dopravního významu tvořící páteř základního komunikačního systému, neodpovídá charakteru a způsobu vymezení ploch s rozdílným způsobem využití. Toto je primárně umožněno v plochách veřejných prostranství, které slouží obsluze ploch dopravní a technickou infrastrukturou za současného umožnění průchodu a pohybu obyvatel, tedy v rámci této plochy s rozdílným způsobem využití je cyklistická infrastruktura součástí hlavního využití.*

*Jelikož však v rámci stanoviska dotčeného orgánu byla uplatněna podmínka k vedení cyklistické dopravy v souběhu s komunikacemi, bude v této souvislosti zpřesněna a doplněna výroková část i odůvodnění návrhu řešení. V této souvislosti je možné prověřit případnou úpravu znění podmínek využití ploch s rozdílným způsobem využití.*

*S ohledem k výše uvedenému lze výše uvedenému požadavku vyhovět částečně.“*

*Konečné vyhodnocení připomínky se vztahuje k výslednému řešení Návrhu nového ÚPmB:*

*V rámci zpřesnění kap. 4.1 Dopravní infrastruktura a stanovení podmínek využití ploch v kap. 6.2. a kap. 6.3.3.10 závazné textové části je umožněno umístění pěší a cyklistické infrastruktury ve všech plochách s rozdílným způsobem využití, přičemž v plochách dopravní infrastruktury D je jejich umístění přípustné i jako hlavní využití.*

*Tímto je požadavek zohledněn.*

*Z hlediska požadavku na zakreslení dalších cyklotras a přeřazení zobrazených jevů z Odůvodnění do Výrokové části uvádíme, že v rámci cyklistické dopravy byl zvolen obecnější přístup.*

*Ve výkresu 2.2. Souhrnný výkres dopravy jsou vyznačeny „vybrané samostatné cyklotrasy“, kterými jsou zpřesněny záměry ze Zásad územního rozvoje Jihomoravského kraje. Ve výkresu odůvodnění O.6 Cyklistická doprava – schéma jsou k výše uvedenému jevu navíc vyznačeny „vybrané pouliční cyklotrasy“, které naznačují možná vybraná propojení území města, která však již nejsou závazná a je možné je operativně upravovat nebo dále doplňovat.*

*Grafické předurčení cyklotras by se v rámci přípravy záměrů mohlo ukázat jako omezující v případě potřeby úpravy vedení trasy; odlišné řešení by mohlo vést ke změně územního plánu a neúměrnému prodloužení přípravy záměrů.*

*Z dlouhodobých zkušeností se toto ukázalo jako nevhodné a z tohoto důvodu bylo přistoupeno k vymezení koridorů zajišťujících návaznost na koridory dle textové části nadřazené územně plánovací dokumentace (Zásad územního rozvoje Jihomoravského kraje), které jsou územním plánem zpřesněny. Všem ostatním trasám je obecně umožněno jejich umístění ve všech plochách s rozdílným způsobem využití v rámci obecných podmínek využití území.*

*V rámci bodů podání ad 5) až 14) je vysloven požadavek na doplnění dalších cyklistických propojení.*

*Ve výkrese O.6 (viz výše) jsou zobrazeny „výbrané“ prvky systému. Některé citované propojení jsou vyznačeny, tedy lze požadavek zohlednit částečně.*



mmb1e577393406

# NÁMITKA / PŘIPOMÍNKA

AVANÉ ÚPD

Změna územního plánu

MAGISTRÁT MĚSTA BRNA  
Odbor územního plánování a rozvoje

Došlo: 24-06-2020

CJL: MMB 0265866

## Identifikační údaje podatele

Jméno, příjmení /  
Název společnosti

Datum narození/  
Identifikační číslo

Trvalé bydliště/  
sídl

Jsem - nejsem\*) občan města Brna

Jsem - nejsem\*) vlastníkem pozemku/ů nebo stavby v ploše dotčené navrhovanou změnou

## Upřesnění obsahu námítky/připomínky

K textové části

Ke grafické části

K procesu pořizování

Městská část

Žabovřesky

Katastrální území

Žabovřesky

Parcelní čísla pozemků (adresa,  
doplňující popis lokality)

Žabovřeské louky, k.ú. Žabovřesky

## Text námítky/připomínky včetně ZDŮVODNĚNÍ

přílohy

ano

ne

K návrhu změny územního plánu města Brna, mám následující námítky. Parcely a stavby jsou v současné době využívány pro rekreaci a zahrádkaření a mnohé z nich jsou v soukromém vlastnictví. Z hlediska urbanistického je tato část vhodná pro tyto činnosti a je hojně využívána. Nesouhlasím tímto se změnou, že se tato část stane krajinou zelení. Cyklostezka, která tudy vede nezasahuje do této lokality a nevidím důvod proč krásně upravené zahrady rušit, jelikož i jejich vzhled do lokality zapadá. Navrhuji, aby pozemky byly zařazeny do funkční plochy zahrádek tak, aby bylo zachováno status quo dané lokality a nedošlo navrhovanou změnou územního plánu k nepřiměřenému zásahu do ekosystému této lokality.

V Brně dne 13.6.2020

Podpis: .....

\*nehodící se škrtněte



## **MMB/0265866/2020**

### ***Připomínka***

#### **Vyhodnocení připomínky:**

*Pozemky v lokalitě Žabovřeské louky jsou pro realizaci městské a krajinné zeleně určeny dlouhodobě, již v aktuálně platném územním plánu. Současné využití území pro zahrádkářské účely je tedy dočasným využitím území. Plochy zeleně mají být veřejně přístupné. V této lokalitě jsou v Návrhu vymezeny také v souladu s projednaným konceptem územního plánu a i v souvislosti s protipovodňovými opatřeními, která ukládá řešit nadřazená územně plánovací dokumentace, ze které vyplývají požadavky i na realizaci územního systému ekologické stability. V ploše krajinné zeleně je zde navrženo regionální biocentrum ÚSES a v obou typech ploch zeleně vymezen retenční prostor řeky. Tento stav je výhledový. Před realizací ploch zeleně, která může proběhnout v dlouhodobém časovém horizontu, je třeba pozemky z pozice města majetkově vypořádat. Do té doby se předpokládá využití v souladu s obecnými podmínkami využití území (viz kap. 6.2. závazné textové části).*

3045



mmb1es77393408

## NÁMITKA / PŘIPOMÍNKA

MAGISTRÁT MĚSTA BRNA  
Odbor územního plánování a rozvoje

Došlo: 24-06-2020

č. MMB: 0265870  
Příl.: .....

NÁZEV PROJEDNÁVANÉ ÚPD

Změna územního plánu

### Identifikační údaje podatele

#### Fyzická osoba/právnícká osoba

Jméno, příjmení /  
Název společnosti

Datum narození/  
Identifikační číslo

Trvalé bydliště/  
sídlo

Jsem - nejsem\*) občan města Brna

Jsem - nejsem\*) vlastníkem pozemku/ů nebo stavby v ploše dotčené navrhovanou změnou

### Upřesnění obsahu námítky/připomínky

K textové části

Ke grafické části

K procesu pořizování

Městská část

Žabovřesky

Katastrální území

Žabovřesky

Parcelní čísla pozemků (adresa,  
doplňující popis lokality)

Žabovřeské louky, k.ú. Žabovřesky

### Text námítky/připomínky včetně ZDŮVODNĚNÍ

přílohy:

ano

ne

K návrhu změny územního plánu města Brna, mám následující námítky. Parcely a stavby jsou v současné době využívány pro rekreaci a zahrádkaření a mnohé z nich jsou v soukromém vlastnictví. Z hlediska urbanistického je tato část vhodná pro tyto činnosti a je hojně využívána. Nesouhlasím tímto se změnou, že se tato část stane krajinou zelení. Cyklostezka, která tudy vede nezasahuje do této lokality a nevidím důvod proč krásně upravené zahrady rušit, jelikož i jejich vzhled do lokality zapadá. Navrhuji, aby pozemky byly zařazeny do funkční plochy zahrádek tak, aby bylo zachováno status quo dané lokality a nedošlo navrhovanou změnou územního plánu k nepřiměřenému zásahu do ekosystému této lokality.

V Brně dne 13.6.2020

Podpis: ...

\*nehodící se škrtněte

## **MMB/0265870/2020**

### ***Připomínka***

#### **Vyhodnocení připomínky:**

*Pozemky v lokalitě Žabovřeské louky jsou pro realizaci městské a krajinné zeleně určeny dlouhodobě, již v aktuálně platném územním plánu. Současné využití území pro zahrádkářské účely je tedy dočasným využitím území. Plochy zeleně mají být veřejně přístupné. V této lokalitě jsou v Návrhu vymezeny také v souladu s projednaným konceptem územního plánu a i v souvislosti s protipovodňovými opatřeními, která ukládá řešit nadřazená územně plánovací dokumentace, ze které vyplývají požadavky i na realizaci územního systému ekologické stability. V ploše krajinné zeleně je zde navrženo regionální biocentrum ÚSES a v obou typech ploch zeleně vymezen retenční prostor řeky. Tento stav je výhledový. Před realizací ploch zeleně, která může proběhnout v dlouhodobém časovém horizontu, je třeba pozemky z pozice města majetkově vypořádat. Do té doby se předpokládá využití v souladu s obecnými podmínkami využití území (viz kap. 6.2. závazné textové části).*





mmb1e57739341d

3046

## NÁMITKA / PŘIPOMÍNKA

MAGISTRÁT MĚSTA BRNA  
Odbor územního plánování a rozvoje

Došlo: 24-06-2020

C.j. MMB: .....  
Příl.: ..... 0265890 .....

NÁZEV PROJEDNÁVANÉ ÚPD

Změna územního plánu

### Identifikační údaje podatele

#### Fyzická osoba/právnícká osoba

Jméno, příjmení /  
Název společnosti

Datum narození/  
Identifikační číslo

Trvalé bydliště/  
sídlo

Jsem - nejsem\*) občan města Brna

Jsem - nejsem\*) vlastníkem pozemku/ů nebo stavby v ploše dotčené  
navrhovanou změnou

### Upřesnění obsahu námítky/připomínky

K textové části

Ke grafické části

K procesu pořizování

Městská část

Žabovřesky

Katastrální území

Žabovřesky

Parcelní čísla pozemků (adresa,  
doplňující popis lokality)

Žabovřeské louky, k.ú. Žabovřesky

### Text námítky/připomínky včetně ZDŮVODNĚNÍ

přílohy:

ano

ne

K návrhu změny územního plánu města Brna, mám následující námítky. Parcely a stavby jsou v současné době využívány pro rekreaci a zahrádkaření a mnohé z nich jsou v soukromém vlastnictví. Z hlediska urbanistického je tato část vhodná pro tyto činnosti a je hojně využívána. Nesouhlasím tímto se změnou, že se tato část stane krajinou zelení. Cyklostezka, která tudy vede nezasahuje do této lokality a nevidím důvod proč krásně upravené zahrady rušit, jelikož i jejich vzhled do lokality zapadá. Navrhuji, aby pozemky byly zařazeny do funkční plochy zahrádek tak, aby bylo zachováno status quo dané lokality a nedošlo navrhovanou změnou územního plánu k nepřiměřenému zásahu do ekosystému této lokality.

V Brně dne 13.6.2020

Podpis: .....

\*nehodící se škrtněte

## **MMB/0265890/2020**

### ***Připomínka***

#### **Vyhodnocení připomínky:**

*Pozemky v lokalitě Žabovřeské louky jsou pro realizaci městské a krajinné zeleně určeny dlouhodobě, již v aktuálně platném územním plánu. Současné využití území pro zahrádkářské účely je tedy dočasným využitím území. Plochy zeleně mají být veřejně přístupné. V této lokalitě jsou v Návrhu vymezeny také v souladu s projednaným konceptem územního plánu a i v souvislosti s protipovodňovými opatřeními, která ukládá řešit nadřazená územně plánovací dokumentace, ze které vyplývají požadavky i na realizaci územního systému ekologické stability. V ploše krajinné zeleně je zde navrženo regionální biocentrum ÚSES a v obou typech ploch zeleně vymezen retenční prostor řeky. Tento stav je výhledový. Před realizací ploch zeleně, která může proběhnout v dlouhodobém časovém horizontu, je třeba pozemky z pozice města majetkově vypořádat. Do té doby se předpokládá využití v souladu s obecnými podmínkami využití území (viz kap. 6.2. závazné textové části).*





mmb1es77393424

 MAGISTRÁT MĚSTA BRNA  
 Odbor územního plánování a rozvoje

Došlo: 24-06-2020

C.J. MMB:

Pril: 0265895

## NÁMITKA / PŘIPOMÍNKA

NÁZEV PROJEDNÁVANÉ ÚPD	Změna územního plánu	
<b>Identifikační údaje podatele</b>		
<b>Fyzická osoba/právnícká osoba</b>		
Jméno, příjmení / Název společnosti		
Datum narození/ Identifikační číslo		
Trvalé bydliště/ sídlo		
Jsem - nejsem*) občan města Brna	Jsem - nejsem*) vlastníkem pozemku/ů nebo stavby v ploše dotčené navrhovanou změnou	
<b>Upřesnění obsahu námítky/připomínky</b>		
<input checked="" type="checkbox"/> K textové části	<input type="checkbox"/> Ke grafické části	<input type="checkbox"/> K procesu pořizování
Městská část	Žabovřesky	
Katastrální území	Žabovřesky	
Parcelní čísla pozemků (adresa, doplňující popis lokality)	Žabovřeské louky, k.ú. Žabovřesky	
<b>Text námítky/připomínky včetně ZDŮVODNĚNÍ</b>		
přílohy:		
<input checked="" type="checkbox"/> ano		
<input type="checkbox"/> ne		
<p>K návrhu změny územního plánu města Brna, mám následující námítky. Parcely a stavby jsou v současné době využívány pro rekreaci a zahrádkaření a mnohé z nich jsou v soukromém vlastnictví. Z hlediska urbanistického je tato část vhodná pro tyto činnosti a je hojně využívána. Nesouhlasím tímto se změnou, že se tato část stane krajinou zelení. Cyklostezka, která tudy vede nezasahuje do této lokality a nevidím důvod proč krásně upravené zahrady rušit, jelikož i jejich vzhled do lokality zapadá. Navrhuji, aby pozemky byly zařazeny do funkční plochy zahrádek tak, aby bylo zachováno status quo dané lokality a nedošlo navrhovanou změnou územního plánu k nepřiměřenému zásahu do ekosystému této lokality.</p>		
V Brně dne 13.6.2020	Podpis: ...	

\*nehodící se škrtněte



## **MMB/0265895/2020**

### ***Připomínka***

#### **Vyhodnocení připomínky:**

*Pozemky v lokalitě Žabovřeské louky jsou pro realizaci městské a krajinné zeleně určeny dlouhodobě, již v aktuálně platném územním plánu. Současné využití území pro zahrádkářské účely je tedy dočasným využitím území. Plochy zeleně mají být veřejně přístupné. V této lokalitě jsou v Návrhu vymezeny také v souladu s projednaným konceptem územního plánu a i v souvislosti s protipovodňovými opatřeními, která ukládá řešit nadřazená územně plánovací dokumentace, ze které vyplývají požadavky i na realizaci územního systému ekologické stability. V ploše krajinné zeleně je zde navrženo regionální biocentrum ÚSES a v obou typech ploch zeleně vymezen retenční prostor řeky. Tento stav je výhledový. Před realizací ploch zeleně, která může proběhnout v dlouhodobém časovém horizontu, je třeba pozemky z pozice města majetkově vypořádat. Do té doby se předpokládá využití v souladu s obecnými podmínkami využití území (viz kap. 6.2. závazné textové části).*

3048



nmb1es7739342a

## NÁMITKA / PŘIPOMÍNKA

MAGISTRÁT MĚSTA BRNA  
Odbor územního plánování a rozvoje

Došlo: 24-06-2020

Uj. MMB: 0265898  
Přil.: .....

NÁZEV PROJEDNÁVANÉ ÚPD

Změna územního plánu

## Identifikační údaje podatele

## Fyzická osoba/právnícká osoba

Jméno, příjmení /  
Název společnostiDatum narození/  
Identifikační čísloTrvalé bydliště/  
sídlo

Jsem - nejsem\*) občan města Brna

Jsem - nejsem\*) vlastníkem pozemku/ů nebo stavby v ploše dotčené  
navrhovanou změnou

## Upřesnění obsahu námítky/připomínky

 K textové části Ke grafické části K procesu pořizování

Městská část

Žabovřesky

Katastrální území

Žabovřesky

Parcelní čísla pozemků (adresa,  
doplňující popis lokality)

Žabovřeské louky, k.ú. Žabovřesky

## Text námítky/připomínky včetně ZDŮVODNĚNÍ

přílohy:

 ano ne

K návrhu změny územního plánu města Brna, mám následující námítky. Parcely a stavby jsou v současné době využívány pro rekreaci a zahrádkaření a mnohé z nich jsou v soukromém vlastnictví. Z hlediska urbanistického je tato část vhodná pro tyto činnosti a je hojně využívána. Nesouhlasím tímto se změnou, že se tato část stane krajinou zelení. Cyklostezka, která tudy vede nezasahuje do této lokality a nevidím důvod proč krásně upravené zahrady rušit, jelikož i jejich vzhled do lokality zapadá. Navrhuji, aby pozemky byly zařazeny do funkční plochy zahrádek tak, aby bylo zachováno status quo dané lokality a nedošlo navrhovanou změnou územního plánu k nepřiměřenému zásahu do ekosystému této lokality.

V Brně dne 13.6.2020

Podpis: .....

\*nehodící se škrtněte

## **MMB/0265898/2020**

### ***Připomínka***

#### **Vyhodnocení připomínky:**

*Pozemky v lokalitě Žabovřeské louky jsou pro realizaci městské a krajinné zeleně určeny dlouhodobě, již v aktuálně platném územním plánu. Současné využití území pro zahrádkářské účely je tedy dočasným využitím území. Plochy zeleně mají být veřejně přístupné. V této lokalitě jsou v Návrhu vymezeny také v souladu s projednaným konceptem územního plánu a i v souvislosti s protipovodňovými opatřeními, která ukládá řešit nadřazená územně plánovací dokumentace, ze které vyplývají požadavky i na realizaci územního systému ekologické stability. V ploše krajinné zeleně je zde navrženo regionální biocentrum ÚSES a v obou typech ploch zeleně vymezen retenční prostor řeky. Tento stav je výhledový. Před realizací ploch zeleně, která může proběhnout v dlouhodobém časovém horizontu, je třeba pozemky z pozice města majetkově vypořádat. Do té doby se předpokládá využití v souladu s obecnými podmínkami využití území (viz kap. 6.2. závazné textové části).*



3050



mmb1es7739342d

## NÁMITKA / PŘIPOMÍNKA

MAGISTRÁT MĚSTA BRNA Odbor územního plánování a rozvoje
Došlo: 24-06-2020
Č.j. MMB: 0265904

NÁZEV PROJEDNÁVANÉ ÚPD

Změna územního plánu

### Identifikační údaje podatele

#### Fyzická osoba/právnícká osoba

Jméno, příjmení /  
Název společnosti

Datum narození/  
Identifikační číslo

Trvalé bydliště/  
sídl

Jsem - nejsem\*) občan města Brna

Jsem - nejsem\*) vlastníkem pozemku/ů nebo stavby v ploše dotčené  
navrhovanou změnou

### Upřesnění obsahu námítky/připomínky

K textové části

Ke grafické části

K procesu pořizování

Městská část

Žabovřesky

Katastrální území

Žabovřesky

Parcelní čísla pozemků (adresa,  
doplňující popis lokality)

Žabovřeské louky, k.ú. Žabovřesky

### Text námítky/připomínky včetně ZDŮVODNĚNÍ

přílohy:

ano

ne

K návrhu změny územního plánu města Brna, mám následující námítky. Parcely a stavby jsou v současné době využívány pro rekreaci a zahrádkaření a mnohé z nich jsou v soukromém vlastnictví. Z hlediska urbanistického je tato část vhodná pro tyto činnosti a je hojně využívána. Nesouhlasím tímto se změnou, že se tato část stane krajinou zelení. Cyklostezka, která tudy vede nezasahuje do této lokality a nevidím důvod proč krásně upravené zahrady rušit, jelikož i jejich vzhled do lokality zapadá. Navrhuji, aby pozemky byly zařazeny do funkční plochy zahrádek tak, aby bylo zachováno status quo dané lokality a nedošlo navrhovanou změnou územního plánu k nepřiměřenému zásahu do ekosystému této lokality.

V Brně dne 13.6.2020

Podpis:

\*nehodící se škrtněte

## **MMB/0265904/2020**

### ***Připomínka***

#### **Vyhodnocení připomínky:**

*Pozemky v lokalitě Žabovřeské louky jsou pro realizaci městské a krajinné zeleně určeny dlouhodobě, již v aktuálně platném územním plánu. Současné využití území pro zahrádkářské účely je tedy dočasným využitím území. Plochy zeleně mají být veřejně přístupné. V této lokalitě jsou v Návrhu vymezeny také v souladu s projednaným konceptem územního plánu a i v souvislosti s protipovodňovými opatřeními, která ukládá řešit nadřazená územně plánovací dokumentace, ze které vyplývají požadavky i na realizaci územního systému ekologické stability. V ploše krajinné zeleně je zde navrženo regionální biocentrum ÚSES a v obou typech ploch zeleně vymezen retenční prostor řeky. Tento stav je výhledový. Před realizací ploch zeleně, která může proběhnout v dlouhodobém časovém horizontu, je třeba pozemky z pozice města majetkově vypořádat. Do té doby se předpokládá využití v souladu s obecnými podmínkami využití území (viz kap. 6.2. závazné textové části).*





mmb1es77393430

## NÁMITKA / PŘIPOMÍNKA

MAGISTRÁT MĚSTA BRNA  
Odbor územního plánování a rozvoje

Došlo: 24-06-2020

C. j. MMB: 0265906  
Pril.:

NÁZEV PROJEDNÁVANÉ ÚPD		Změna územního plánu	
<b>Identifikační údaje podatele</b>			
Fyzická osoba/právnícká osoba			
Jméno, příjmení / Název společnosti			
Datum narození/ Identifikační číslo			
Trvalé bydliště/ sídlo			
<del>Jsem</del> nejsem*) občan města Brna			
		Jsem - <del>nejsem</del> *) vlastníkem pozemku/ů nebo stavby v ploše dotčené navrhovanou změnou	
<b>Upřesnění obsahu námítky/připomínky</b>			
<input checked="" type="checkbox"/> K textové části	<input type="checkbox"/> Ke grafické části	<input type="checkbox"/> K procesu pořizování	
Městská část	Žabovřesky		
Katastrální území	Žabovřesky		
Parcelní čísla pozemků (adresa, doplňující popis lokality)	Žabovřeské louky, k.ú. Žabovřesky		
<b>Text námítky/připomínky včetně ZDŮVODNĚNÍ</b>			
přílohy: <input checked="" type="checkbox"/> ano <input type="checkbox"/> ne			
<p>K návrhu změny územního plánu města Brna, mám následující námítky. Parcely a stavby jsou v současné době využívány pro rekreaci a zahrádkaření a mnohé z nich jsou v soukromém vlastnictví. Z hlediska urbanistického je tato část vhodná pro tyto činnosti a je hojně využívána. Nesouhlasím tímto se změnou, že se tato část stane krajinou zelení. Cyklostezka, která tudy vede nezasahuje do této lokality a nevidím důvod proč krásně upravené zahrady rušit, jelikož i jejich vzhled do lokality zapadá. Navrhuji, aby pozemky byly zařazeny do funkční plochy zahrádek tak, aby bylo zachováno status quo dané lokality a nedošlo navrhovanou změnou územního plánu k nepřiměřenému zásahu do ekosystému této lokality.</p>			
V Brně dne 13.6.2020	Podpis: <span style="background-color: black; color: black;">[REDACTED]</span>		

\*nehodící se škrtněte



## **MMB/0265906/2020**

### ***Připomínka***

#### **Vyhodnocení připomínky:**

*Pozemky v lokalitě Žabovřeské louky jsou pro realizaci městské a krajinné zeleně určeny dlouhodobě, již v aktuálně platném územním plánu. Současné využití území pro zahrádkářské účely je tedy dočasným využitím území. Plochy zeleně mají být veřejně přístupné. V této lokalitě jsou v Návrhu vymezeny také v souladu s projednaným konceptem územního plánu a i v souvislosti s protipovodňovými opatřeními, která ukládá řešit nadřazená územně plánovací dokumentace, ze které vyplývají požadavky i na realizaci územního systému ekologické stability. V ploše krajinné zeleně je zde navrženo regionální biocentrum ÚSES a v obou typech ploch zeleně vymezen retenční prostor řeky. Tento stav je výhledový. Před realizací ploch zeleně, která může proběhnout v dlouhodobém časovém horizontu, je třeba pozemky z pozice města majetkově vypořádat. Do té doby se předpokládá využití v souladu s obecnými podmínkami využití území (viz kap. 6.2. závazné textové části).*



SJP

NÁMITKA / PŘIPOMÍNKA

NÁZEV PROJEDNÁVANÉ ÚPD	Návrh územního plánu města Brna	
Identifikační údaje podatele		
Fyzická osoba/právnícká osoba		
Jméno, příjmení / Název společnosti	[redacted]	
Datum narození/ Identifikační číslo	[redacted]	
Trvalé bydliště/ sídlo	[redacted]	
<input checked="" type="checkbox"/> Jsem - nejsem* občan města Brna		
Upřesnění obsahu námitky/připomínky		
<input type="checkbox"/> K textové části	<input type="checkbox"/> Ke grafické části	<input type="checkbox"/> K procesu pořizování
Městská část	Brno - jih	
Katastrální území	Horní Heršpice	
Parcelní čísla pozemků (adresa, doplňující popis lokality)		
Text námitky/připomínky včetně ZDŮVODNĚNÍ		
přílohy: <input type="checkbox"/> ano <input type="checkbox"/> ne		
<p>Jako obyvatelé mající trvalé bydliště v oblasti přímo ohrožené bouráním a výstavbou nových obchvatů, podáváme tyto připomínky. Nesouhlasíme s novým územním plánem, odhlasovaným 11. 6. 2020 na <del>radnici</del> radnici Brno - jih. Nebylo umožněno se lišením vyjádřit a zásadně znehodnotit úroveň bydlení v této městské části. Radnice ani její návrh naše námitky proti výhradám a znečištěným okrajům, a nyní zde bude budován tento obchvat, <del>travnatý</del> a stavěny bytové domy. <del>Absolutně</del></p>		
V Brně dne 16.6.2020	Podpis: .....	[redacted]

\*nehodící se škrtněte

## **MMB/0265921/2020**

### **Připomínka**

#### **Vyhodnocení připomínky:**

*V rámci podání je vysloven nesouhlas s návrhem územního plánu v souvislosti s vymezením ploch dopravní infrastruktury D v místě a podél stávající železniční trati Brno - Přerov pro řešení výhledové dopravní infrastruktury, a tím případného ovlivnění staveb rodinných domů nacházejících se v kontaktní zóně části ulice Kšírovy, Přerovské, Dufkovo nábřeží, Hněvkovského a Sazenice; nesouhlas s komunikací tzv. „Nová Vodařská“ (HH/3), případným rušením „Jížanského dvorku“ a zelených ploch, obava ze snížení hodnoty a kvality bydlení a navýšení hlukové zátěže.*

*Trasy výhledových dopravních staveb HH/1, C/1 a Kv/1 (přeložek silnic I. třídy - sil. I/41 Bratislavská radiála a I/42 – Velký městský okruh) byly takto prověřeny v souvislosti s řešením nadřazené komunikační sítě města Brna nezávisle na realizaci nového nádraží v poloze u Řeky.*

*Dostředné vedení Bratislavské radiály směrem k ulici Dornych se ukázalo jako nevhodné a není dále sledováno. Umístění mimoúrovňové křižovatky s ulicí Černovickou je s ohledem na okolní zástavbu problematické a nemožné hlukově odclonit a tím pozbývá účelnosti i vedení VMO pod Mariánským náměstím a řekou Svatkou. Z těchto důvodů nelze původní řešení dále sledovat.*

*S ohledem k výše uvedenému je od roku 2013 prověřována úprava vedení VMO v souběhu se stávající železniční tratí, která by měla být výhledově snesena. Konkrétní dotčení pozemků, způsob případného dotčení okolních stávajících objektů a protihluková opatření budou známy až na základě projektové dokumentace a zvolené etapizace realizace výhledových dopravních staveb.*


*Pokud se jedná o stávající využití území, tak není sledováno jako cílové a již platný územní plán má zakotvenu koncepci rozvoje bydlení kolem komunikace „Nová Vodařská“, která vytváří novou urbanizační osu v území.*

*Pokud se jedná o obavy z hlukového zatížení, tak uvádíme, že obecně jakýkoliv nový záměr umístovaný v území musí splnit předepsané limity a tomu musí být uzpůsobeno i technické řešení, které bude známo až při zpracování projektové dokumentace.*

*Z hlediska přeložek silnic I. třídy se jedná o prioritní dopravní stavby celoměstského významu ve veřejném zájmu, jejichž existence má přímý vliv na složky udržitelného rozvoje území.*

*Z výše uvedených důvodů nelze požadavku vyhovět.*



<b>NÁMITKA / PŘIPOMÍNKA</b>		MAGISTRÁT MĚSTA BRNA Odbor územního plánování a rozvoje
NÁZEV PROJEDNÁVANÉ ÚPD		Došlo: 24-06-2020 MMB: 0265946 Přil.: .....
Změna územního plánu		Statutární město Brno Doručeno: 24.06.2020 MMB/0265946/2020 Listy: 1 přílohy: .....
Identifikační údaje podatele		
Fyzická osoba/právnícká osoba		
Jméno, příjmení / Název společnosti	[REDACTED]	
Datum narození/ Identifikační číslo		
Trvalé bydliště/ sídlo		
Jsem - nejsem*) občan města Brna		
Jsem - nejsem*) vlastníkem pozemku/ů nebo stavby v ploše dotčené navrhovanou změnou	 mmb1e577393454	
Upřesnění obsahu námítky/připomínky		
<input checked="" type="checkbox"/> K textové části	<input type="checkbox"/> Ke grafické části	<input type="checkbox"/> K procesu pořizování
Městská část	Žabovřesky	
Katastrální území	Žabovřesky	
Parcelní čísla pozemků (adresa, doplňující popis lokality)	Žabovřeské louky, k.ú. Žabovřesky	
Text námítky/připomínky včetně ZDŮVODNĚNÍ		
přílohy <input type="checkbox"/> ano <input type="checkbox"/> ne		
<p>K návrhu změny územního plánu města Brna, mám následující námítky. Parcely a stavby jsou v současné době využívány pro rekreaci a zahrádkaření a mnohé z nich jsou v soukromém vlastnictví. Z hlediska urbanistického je tato část vhodná pro tyto činnosti a je hojně využívána. Nesouhlasím tímto se změnou, že se tato část stane krajinou zelení. Cyklostezka, která tudy vede nezasahuje do této lokality a nevidím důvod proč krásně upravené zahrady rušit, jelikož i jejich vzhled do lokality zapadá. Navrhuji, aby pozemky byly zařazeny do funkční plochy zahrádek tak, aby bylo zachováno status quo dané lokality a nedošlo navrhovanou změnou územního plánu k nepřiměřenému zásahu do ekosystému této lokality.</p>		
V Brně dne 13.6.2020	Podpis: ..... [REDACTED] .....	

\*nehodící se škrtněte

## **MMB/0265946/2020**

### ***Připomínka***

#### **Vyhodnocení připomínky:**

*Pozemky v lokalitě Žabovřeské louky jsou pro realizaci městské a krajinné zeleně určeny dlouhodobě, již v aktuálně platném územním plánu. Současné využití území pro zahrádkářské účely je tedy dočasným využitím území. Plochy zeleně mají být veřejně přístupné. V této lokalitě jsou v Návrhu vymezeny také v souladu s projednaným konceptem územního plánu a i v souvislosti s protipovodňovými opatřeními, která ukládá řešit nadřazená územně plánovací dokumentace, ze které vyplývají požadavky i na realizaci územního systému ekologické stability. V ploše krajinné zeleně je zde navrženo regionální biocentrum ÚSES a v obou typech ploch zeleně vymezen retenční prostor řeky. Tento stav je výhledový. Před realizací ploch zeleně, která může proběhnout v dlouhodobém časovém horizontu, je třeba pozemky z pozice města majetkově vypořádat. Do té doby se předpokládá využití v souladu s obecnými podmínkami využití území (viz kap. 6.2. závazné textové části).*





Došlo: 30-06-2020


Č.j. MMB: .....0265951.....  
Příl.: .....

3422

## NÁMITKA / PŘIPOMÍNKA

<b>NÁZEV PROJEDNÁVANÉ ÚPD</b>		<b>Návrh územního plánu města Brna</b>	
<b>Identifikační údaje podatele</b>			
<b>Fyzická osoba/právnícká osoba</b>			
Jméno, příjmení / Název společnosti			
Datum narození/ Identifikační číslo			
Trvalé bydliště/ sídlo			
Jsem - nejsem*) občan města Brna		Jsem - nejsem*) vlastníkem pozemku/ů nebo stavby v ploše dotčené navrhovanou změnou Katastrální území Brněnské Ivanovice [612227]	
<b>Upřesnění obsahu námítky/připomínky</b>			
<input type="checkbox"/> K textové části		<input type="checkbox"/> Ke grafické části	<input type="checkbox"/> K procesu pořizování
Městská část		Brněnské Ivanovice	
Katastrální území		Brněnské Ivanovice	
Parcelní čísla pozemků (adresa, doplňující popis lokality)		BI-6 Nad Dráhou - parc č.	
<b>Text námítky/připomínky včetně ZDŮVODNĚNÍ</b>			
přílohy: <input type="checkbox"/> ano <input type="checkbox"/> ne			
<p>Připomínky směřují do textové části a do grafické části návrhu ÚP.</p> <p>Nesouhlasím se zavedením silnice přes pozemk p.č.  Přejde mi škoda rušit další kus zeleně na úkor pozemní komunikace. Každým rokem, zde pracuji, abych měl obživu pro své zvířectvo. Dále zde chováme včely, zasadili jsme tu nespočet stromů, které jsou určitě důležitější než černá betonová plocha.</p>			





V Brně dne 24.6.2020

Podpis:



*\*nehodící se škrtněte*

**MMB/0265951/2020**

***Připomínka***

**Vyhodnocení připomínky:**

*Vymezená zastavitelná plocha BI-6 a plocha přestavby BI-4 musí mít zajištěno adekvátní dopravní napojení. Komunikace na pozemku p.č. 1564 v k.ú. Brněnské Ivanovice je vymezená již v platném ÚPmB. Jedná se o cílový stav a kontinuitu v územně plánovací dokumentaci. Část pozemku, která je součástí plochy E/a2 lze vymežit do plochy zahrádek.*



3508

## NÁMITKA / PŘIPOMÍNKA

NÁZEV PROJEDNÁVANÉ ÚPD

Návrh územního plánu města Brna

### Identifikační údaje podatele

#### Fyzická osoba/právnícká osoba

Jméno, příjmení /  
Název společnosti

Datum narození/  
Identifikační číslo

Trvalé bydliště/  
sídlo

Jsem - nejsem\*) občan města Brna

Jsem - nejsem\*) vlastníkem pozemku/ů nebo stavby v ploše dotčené  
navrhovanou změnou

Katastrální území Brněnské Ivanovice [612227]

### Upřesnění obsahu námítky/připomínky

K textové části

Ke grafické části

K procesu pořizování

Městská část

Brněnské Ivanovice

Katastrální území

Brněnské Ivanovice

Parcelní čísla pozemků (adresa,  
doplňující popis lokality)

BI-6 Nad Dráhou - parc č. [REDACTED]

### Text námítky/připomínky včetně ZDŮVODNĚNÍ

přílohy:


ano

ne

Připomínky směřují do textové části a do grafické části návrhu ÚP.

Nesouhlasím se zavedením silnice na místě pozemku p.č. [REDACTED]. Myslím si, že není dobré rušit ornou půdu na úkor stavby komunikace a průmyslového objektu. Celá rodina se o tento pozemek staráme, úroda nám slouží celou zimu pro obživu našeho zvířectva. Navíc si myslím, že zavádění automobilové dopravy do této části akorát zničí poklidný charakter této lokality, nehledě, co se týče hluku, smogu apod.





V Brně dne 24.6.2020

Podpis:

[Redacted signature]

*\*nehodící se škrtněte*

## **MMB/0265952/2020**

### ***Připomínka***

#### **Vyhodnocení připomínky:**

*V rámci podání je vysloven nesouhlas s vymezením plochy veřejných prostranství v území mezi stávající železniční tratí – Brno hl. n. – Brno - Chrlice a ulicí Petlákovou. Je požadováno ponechání orné půdy.*

*Koridor komunikace je v území vymezen již v současném územním plánu. V Návrhu je potvrzeno využití území pro veřejné prostranství a část pozemku je přiřazena k rozvojové lokalitě BI-6 s využitím lehké výroby E/a2.*

*Z výše uvedených důvodů nelze požadavek zohlednit.*

*Pro dokladování transparentnosti procesu vyhodnocení podání a pro úplnost uvádíme, že v předmětném území došlo ke změně. Původně vymezený rozsah rozvojové lokality BI-6 a plochy lehké výroby E/a2 byl upraven a část pozemku p.č. 1564 v k.ú. Brněnské Ivanovice byla přiřazena k ploše zahrádek I. Rozsah plochy veřejných prostranství zůstal nezměněn.*

*Tato změna však nemá vliv na podstatu vyhodnocení požadavku podatele.*

Došlo: 30 -06- 2020

Č.j. MMB: 0265960

Pril.: .....

3704  
Statutární město Brno  
Magistrát města Brna

MMB/0265960/2020

listy: 2  
druh

přílohy:



mmb1es7739345d Doručeno: 29.06.2020

**PODÁNÍ K NÁVRHU**

**Návrh Územního plánu města Brna**

<b>Podatel</b>			
<b>Typ subjektu:</b>	Fyzická osoba		
<b>Příjmení, jméno:</b>		<b>Datum narození:</b>	
<b>Adresa / sídlo:</b>			
<b>Kontakt:</b>	<b>Email:</b>		<b>Telefon:</b>

<b>Přípomínka</b>	<p><b>Dostupné malé obchody</b> Návrh ÚPmB obsahuje začlenění maloobchodu do většiny stavebních ploch, zároveň maloobchod nedostatečně reguluje a v rozporu s deklarovanou koncepcí nepodporuje rozptýlenou síť dobře dostupných maloobchodů jako součást města krátkých vzdáleností. Navrhují proto, aby:</p> <ul style="list-style-type: none"><li>• využití pro maloobchod v plochách pro bydlení (B), smíšených obytných (C) a v plochách komerční vybavenosti (W) bylo omezeno prodejní plochou do 400 m<sup>2</sup> a počtem parkovacích stání do 10,</li><li>• využití pro maloobchod v plochách smíšených obytných (C) a plochách komerční vybavenosti (W) bylo do 1.000 m<sup>2</sup> prodejní plochy a bylo podmíněno realizací v patrových objektech s polyfunkčním využitím a při současném integrování parkování o max. 30 parkovacích stáních,</li><li>• využití pro maloobchod v plochách veřejné vybavenosti (V), plochách výroby a skladování (P) a plochách lehké výroby (E) bylo podmíněně přípustné do 200 m<sup>2</sup> prodejní plochy, pokud není realizován v samostatném objektu.</li></ul>
<b>Přípomínka</b>	<p><b>Podpora pěší a cyklo dopravy</b> ÚPmB nevyužívá dostatečně možnosti usnadnění výstavby cyklistické infrastruktury, a to mj. tím, že by požadoval napojení rozvojových lokalit na síť komunikací pro nemotorovou dopravu, klíčové cyklostezky vymezil jako veřejně prospěšné stavby či definoval místa a zařízení k bezpečnému parkování kol na klíčových přestupních uzlech. Navrhují proto, aby:</p> <ul style="list-style-type: none"><li>• hlavním využitím ploch dopravní infrastruktury (D) bylo i využití pro pěší a cyklistickou dopravu,</li><li>• povinnou součástí navrhovaných pozemních komunikací definovaných jako sběrné byly stavebně oddělené koridory zvláště pro cyklistickou dopravu a pěší dopravu,</li><li>• všechny lokality s počtem reálných nebo očekávaných uživatelů nad 1.500 osob obsahovaly v kartě lokality podmínku stanovující, že výstavbu v lokalitě je možné zahájit až po vybudování dopravního propojení lokality se všemi sousedícími městskými částmi samostatnými cyklostezkami a chodníky, a to stavebně oddělenými od motorové dopravy a vedenými ve směrově i výškově nejpřímější stopě,</li><li>• grafická část ÚPmB 2.2 Souhrnný výkres dopravy obsahovala také síť páteřních cyklostezek (zejména těch sloužících k propojení jednotlivých městských částí s centrem města nebo jednotlivých městských částí mezi sebou), nikoliv pouze cyklotrasy,</li><li>• páteřní cyklostezky tam, kde jejich realizaci brání chybějící veřejný pozemek, byly vymezeny jako veřejně prospěšné stavby,</li><li>• u klíčových železničních stanic a konečných tramvaje (například žel. stanice a zastávky Brno hl.n., Slatina, Chrlice, Starý Lískovec, Řečkovice a Královo Pole, konečné tramvaje Obřany, Líšeň - Holzova, Kamechy, Bosonohy, Přízřenice) byla stanovena podmínka vybudování kapacitních míst a zařízení k bezpečnému odkládání jízdních kol (bike and ride) a tam, kde jejich realizaci brání chybějící veřejný pozemek, byly vymezeny jako veřejně prospěšné stavby.</li></ul>



**Připomínka****Hospodaření s dešťovou vodou**

Vsakováním dešťové vody všude tam, kde to je možné, můžeme docílit zdravějšího vodního režimu a zmenšení efektu tepelného ostrova.

Navrhují proto, aby:

- do obecných zásad odkanalizování bylo doplněno, že veškeré zastavitelné plochy a plochy přestaveb budou odkanalizovány oddílným systémem kanalizace a bude na nich důsledně vyžadováno hospodaření se srážkovými vodami následovně: srážkové vody budou buď zadržovány s následným sekundárním využitím anebo vsakovány na vlastním pozemku stavby nebo v jejím okolí; pouze pokud to podloží prokazatelně neumožňuje, mohou být dešťové vody vypouštěny do vodoteče nebo dešťové kanalizace, přičemž v těchto případech budou před vypouštěním brzděny v retenčních nádržích. Srážkové vody z veškerých zpevněných ploch veřejných prostranství budou vsakovány, pouze pokud to podloží prokazatelně neumožňuje, mohou být vypouštěny do vodoteče nebo dešťové kanalizace, přičemž v těchto případech budou před vypouštěním brzděny v retenčních nádržích.

**3****3**



## Přípomínka

### Ochrana zeleně

Návrh ÚPmB vágně a nedostatečně stanovuje zastoupení zeleně v různých funkčních typech ploch. Také oslabuje ochranu malých, ale významných ploch zeleně ve stabilizovaných plochách tím, že je absorbuje do jiných funkčních typů ploch. Návrh ÚPmB nezajišťuje dostatečnou ochranu přírodně cenných území, ani dostatečné vytváření prostoru pro zeleň v nové zástavbě, a to včetně ochrany nových ploch k bydlení před zátěží ze sousedních ploch výroby a skladování.

Navrhují proto, aby:

• územní plán definoval koeficient zeleně (KZ), a to následovně:

Koeficient zeleně (KZ) udává poměr nezpevněné plochy osázené vegetací a umožňující vsakování dešťové vody na terénu vůči ploše pozemku. KZ je závazný jak pro disponibilní pozemek pro stavební záměr, tak pro celou jednotlivou funkční plochu. Do koeficientu lze jako nezpevněnou plochu osázenou vegetací náhradním způsobem započítat:

- $\frac{1}{3}$  plochy osazených a funkčních vegetačních střech o mocnosti souvrství do 0,3 m,
- $\frac{1}{2}$  plochy osazených a funkčních vegetačních střech o mocnosti souvrství nad 0,3 m,
- 80 % plochy osazených a funkčních vegetačních střech o mocnosti souvrství nad 1 m,
- plochu povrchu umožňujícího plnohodnotné vsakování okolo vzrostlých stromů ve zpevněných plochách (mříž, půda, půda s mulčem; nikoli dlažba atp.),
- 5 m<sup>2</sup> za každý strom ve zpevněné ploše s malou korunou (druh/kultivar s celkovou výškou do 8 m v dospělosti) a dostatečným objemem prokořenitelného prostoru,
- 20 m<sup>2</sup> za každý strom ve zpevněné ploše se střední korunou (druh/kultivar s celkovou výškou do 15 m v dospělosti) a dostatečným objemem prokořenitelného prostoru,
- 40 m<sup>2</sup> za každý strom ve zpevněné ploše s velkou korunou (druh/kultivar s celkovou výškou nad 15 m v dospělosti) a dostatečným objemem prokořenitelného prostoru,
- 5 m<sup>2</sup> za každý běžný metr fasád upravených a využitých pro pnutí popínavých dřevin nebo treláží či pergol na ozeleněných střechách při zajištění dostatečného prokořenitelného prostoru pro dané dřeviny.

Náhradním způsobem je možné započtením nahradit pouze:

- $\frac{1}{4}$  požadované plochy KZ v případě samostatně stojících rodinných domů,
- $\frac{1}{2}$  požadované plochy KZ u ostatních staveb,
- celou požadovanou plochu pouze výjimečně ve stávající kompaktní blokové zástavbě ve stabilizovaných plochách tam, kde jiným způsobem prokazatelně není možné dosáhnout existujícího urbanistického charakteru (např. v zástavbě nároží bloků a v případě nerovnoměrné parcelace)
- koeficient zeleně byl pro jednotlivé struktury zástavby stanoven následovně:
  - kompaktní: 0,3 pro stabilizované plochy a 0,5 pro zastavitelné plochy
  - volná: 0,6
  - rezidenční nízkopodlažní: 0,5
  - areálová: 0,4
  - omezená: 0,8
  - plochy bez zástavby: 0,9
- plochy nad 2 000 m<sup>2</sup>, které byly definovány územním plánem z r. 1994 jako plochy zeleně (ZP či ZO) a které jsou v Návrhu ÚPmB součástí jiných typů ploch, byly vymezeny jako samostatné plochy městské zeleně (Z); jedná se např. o plochy kolem Komenského nám. (Červeného kostela), alej na tř. Jaroše, vnitroblok u mateřské školy Chodská 15 a desítky dalších zelených pláček, parčíků či vnitrobloků,
- byly v hlavním výkresu vymezeny plochy přírodní se způsobem využití podle § 16 vyhlášky č. 501/2006 Sb., o obecných požadavcích na využívání území, zejména biocentra, zvláště chráněná území, evropsky významné lokality a registrované významné krajinné prvky, a tím byla zajištěna jejich ochrana,
- v kartách lokalit, kde sousedí plochy pro výrobu (E – plochy lehké výroby, P – plochy výroby a skladování) a plochy pro bydlení (B – plochy bydlení, C – plochy smíšené obytné), byla doplněna podmínka předchozí či souběžné realizace pásu izolační zeleně (vzrostlé zeleně o pásu šířky min. 10 m nebo rozloze min. 20 % rozlohy plochy výroby) podél sousedících hranic těchto ploch,
- v obecných zásadách technické infrastruktury bylo stanoveno, že při návrhu tras technické infrastruktury budou sítě sdružovány do koridorů pro dosažení účelného prostorového uspořádání a vytvoření prostoru pro realizaci modrozelené infrastruktury v uličním profilu; a dále, že v územích, která nejsou v současné době plynofikována, mají ostatní vedení a prvky modrozelené infrastruktury prioritu před budováním nového nízkotlakého rozvodu plynu.

4

4



5

<b>Připomínka</b>	<b>Veřejný prostor</b> V zájmu zvýšení využitelnosti veřejných prostranství pro pěší, cyklisty i zeleň by měl ÚPmB u novostaveb stanovit povinnost umístění odstavných stání mimo veřejná prostranství (tj. stání pro odstavení vozidla v době, kdy se nepoužívá). V oblastech s dobrou dostupností veřejnou dopravou je pak potřeba přizpůsobit minimální počet odstavných a parkovacích stání. Navrhuji proto, aby v kap. 4.1 Dopravní infrastruktura bylo stanoveno, že: <ul style="list-style-type: none"><li>• odstavná stání se v zastavitelných plochách a v případě novostaveb ve stabilizovaných plochách zřizují mimo veřejná prostranství a s výjimkou rodinných domů v podzemních podlažích budov,</li><li>• v místech dobré dostupnosti kolejové dopravy pěší docházkou (ve vzdálenosti do 150 metrů) se součinitel vlivu stupně automobilizace redukuje na poloviční hodnotu součinitele příslušného pásma.</li></ul>
-------------------	---

5

V BRNĚ ..... dne 22.6.2020 ..... Podpis 

Vyplněný formulář zašlete na níže uvedenou adresu:  
**Magistrát města Brna, Odbor územního plánování a rozvoje, Kounicova 67, 601 67 Brno**



## **MMB/0265960/2020**

### **Připomínka č.1**

#### **Vyhodnocení připomínky:**

*Podatel požaduje, aby v plochách bydlení, smíšených obytných a komerční vybavenosti byla omezena velikost prodejní plochy na 400 m<sup>2</sup> a počet parkovacích míst na 10 stání. Při realizaci integrovaného parkování do 30 stání pak v rámci patrových objektů v plochách komerční vybavenosti a v plochách smíšených obytných podmíněn připustit až 1 000 m<sup>2</sup> prodejní plochy. V plochách veřejné vybavenosti, výroby a skladování a lehké výroby podmíněně připustit 200 m<sup>2</sup> prodejní plochy, pokud není maloobchod realizován v samostatném objektu. Mezi docházkovou vzdáleností maloobchodu a maximální velikostí prodejní plochy maloobchodu nelze spatřovat příčinnou souvislost. Stanovení maximální velikosti prodejní plochy nepředurčuje vzdálenost mezi jednotlivými prodejny. Snížení maximální velikosti prodejní plochy nezaručuje zlepšení časové dostupnosti maloobchodu. Pro dostupnost maloobchodu je proto podstatnější adekvátní rozmístění ploch s rozdílným způsobem využití, které umístění maloobchodu umožňují. Stanovení dané maximální velikosti prodejních ploch (a případné stanovení podmínek pro jejich umístění) je věcí odborného posouzení zpracovatele návrhu územního plánu, které vychází z reálií a odborné úvahy (viz např. plochy C). Obecně lze konstatovat, že požadavek na vyloučení maloobchodu s prodejní plochou větších než 400 resp. 1000 m<sup>2</sup> plochy nepřiměřeně zhoršuje podmínky pro vyváženou a rozmanitou síť maloobchodu, a to zejména pro ty skupiny zákazníků s rozdílnými vzorci nákupního chování, které prodejny většího plošného formátu preferují, což je v konečném důsledku v rozporu s koncepcí krátkých vzdáleností, na kterou je poukazováno. Požadavek na přísné omezení prodejní plochy nepřiměřeně snižuje potenciál k tomu určených ploch, tj. zejména ploch obytně smíšených (C) a ploch komerční vybavenosti (W). V neposlední řadě je také nutné nastavením regulativů sledovat požadavek zadání územního plánu na vytvoření široké škály možností a forem komerce v rovnoměrném zastoupení na území města.*

*Při hodnocení přísnosti regulativu určujícího maximální velikost prodejních ploch je nutné mít na zřeteli také ustanovení návrhu územního plánu, které stanoví, že „prodejní plochou se rozumí hrubá podlažní plocha maloobchodního zařízení, kde při prodeji zboží dochází ke kontaktu se zákazníkem (nikoli tedy sklady, komunikace, související administrativní plochy ani nezbytná příslušenství). Maloobchodním zařízením se pak v tomto kontextu rozumí jedna prodejna nebo soubor všech prodejen v rámci jednoho záměru nebo v rámci jednoho funkčně propojeného celku, popř. jako součást též plocha vně prodejny, navazující na budovu a sloužící k výše popsanému způsobu využití.“ Z výše uvedeného plyne, že je-li v rámci jednoho objektu umístováno více prodejních jednotek, jejich prodejní plochy se počítají. Nastavení regulativu příliš přísně by proto mělo za následek nemožnost umístění více (i relativně malých prodejních jednotek) v rámci jednoho záměru.*

*K připomínce lze také uvést, že počty parkovacích míst a stání jsou dány příslušnými předpisy a normami. Územnímu plánu nepřísluší jejich rozsah stanovovat. Jedná se o podrobnost nad rámec územního plánu.*

*U jednotlivých ploch s rozdílným způsobem využití lze, kromě výše uvedeného, doplnit následující:*

*V plochách smíšených obytných (C) je stanovena maximální velikost prodejní plochy 1 500 m<sup>2</sup>. Stanovení této hranice je řádně odůvodněno v Odůvodnění pro první veřejné projednání (str. 259), a to následovně: „Využití pro maloobchod v hlavním využití je omezeno prodejní plochou do 1500 m<sup>2</sup>; při projednání konceptu byla uvedena prodejní plocha do 1000 m<sup>2</sup>. Při změně velikosti výměry vycházel zpracovatel z nedávno provedeného průzkumu maloobchodního prodeje a z vlastního šetření prodejních ploch největších maloobchodních řetězců (zejména supermarketů a diskontní prodejny), ze kterých je zřejmé, že průměrná*

velikost standardních typických prodejen maloobchodu se sice v průměru pohybuje v rozmezí 800-1200 m<sup>2</sup>, ovšem v hustě obydlených oblastech prodejny klasických maloobchodních řetězců dosahují prodejní plochy 1500 m<sup>2</sup>. Údaj byl tedy změněn v souladu se zjištěními z reality. "Maloobchod nad 1500 m<sup>2</sup> (avšak do 5000 m<sup>2</sup>) prodejní plochy lze realizovat pouze v patrových objektech při současném integrování parkování v objektu a jiné využití, pokud je zachována polyfunkčnost v ploše a využití je slučitelné s využitím navazujícího území.

V návrhu ÚPmB také byla stanovena na základě průzkumu zpracovatele maximální přípustná prodejní plocha maloobchodu 1 500 m<sup>2</sup> v plochách bydlení (B). Při projednávání návrhu ÚPmB projevila veřejnost obavu z neúměrně rozsáhlých prodejen při nevhodné lokalizaci. Tvůrci územního plánu námitkám vyšli vstříc, s tím, že prodejní plocha bude snížena na 1 000 m<sup>2</sup> a pro větší prodejnu (do 1500 m<sup>2</sup>) je třeba doložit vhodnost situačního řešení podle okolností v území. Pro ověření stanoveného údaje lze použít řetězce Lidl, Albert, Billa a Penny typu supermarket, jejichž průměrná prodejní plocha je asi 900 m<sup>2</sup> (rozptyl velikosti jednotlivých prodejen je přitom ovšem značný, pohybuje se od 500 m<sup>2</sup> až po 2 000 m<sup>2</sup>). Prodejní plocha tvoří velkou většinu (odborným odhadem cca 80 %), celkové výměry objektu. Stanovená velikost 1 000 m<sup>2</sup> prodejní plochy tak odpovídá běžným supermarketům výše uvedených řetězců, neznemožňuje tedy realizaci běžného občanského vybavení v území; větší provozovny je pak třeba prověřit podle okolností v území. Připomínce je tedy v tomto bodě částečně vyhověno.

Pro plochy komerční (W) lze uvést, že pokud by byla snížena velikost prodejní plochy na velikost uvedenou v podání (tj. 400 resp. 1000 m<sup>2</sup>), nesplňovala by tyto podmínky řada z již existujících maloobchodních prodejen, které tvoří základ maloobchodní sítě, nacházejících se ve stabilizovaných plochách. Plochy komerční vybavenosti by při restriktivním stanovení maximální velikosti prodejní plochy nemohly plnit svoji předpokládanou funkci.

V podmínkách využití plochy veřejné vybavenosti (V) není maloobchod výslovně uveden. Lze jej však řadit mezi přípustné využití, které je definováno jako „využití související, podmiňující nebo využití sloužící záměrům hlavnímu využití“. Z tohoto lze vyvozovat, že případné maloobchodní využití, ačkoliv není jeho rozsah vyjádřen plošně, musí být pouze takového rozsahu, který odpovídá potřebám daného hlavního využití. Pro úplnost lze uvést, že v ploše veřejné vybavenosti (V) je taktéž možné, avšak až po naplnění hlavní funkce, umisťovat jiné funkční využití.

V plochách lehké výroby (E) odůvodnění výslovně stanovuje, že „regulativ směřuje k zachování smyslu uvedených ploch: plochy by měly mít charakter primárně produkční a skladovací a neměly by být vytěžovány pro čistě maloobchodní záměry. Ilustrativně popsáno, např. běžná provozovna typizovaného maloobchodu (Lidl, Billa, Albert apod.) by zde neměla být samostatně přípustná, zatímco např. sklad sanitárního zařízení a obkládacích materiálů ve spojení s prodejnou či předváděcími místnostmi pro zákazníky typově odpovídá záměrům plochy E.“ Jedná o specifický druh prodeje, u kterého se nepředpokládá, že bude vytvářet síť základní dostupnosti maloobchodu. Vzhledem k charakteru plochy, omezování velikosti prodejní plochy není vhodným nástrojem regulace.

Plochy výroby a skladování (P) nejsou určeny pro klasický maloobchodní prodej. Vzhledem k charakteru plochy, omezování velikosti prodejní plochy není vhodným nástrojem regulace.

## **Připomínka č.2**

### **Vyhodnocení připomínky:**

V rámci podání je uveden názor podatele, že návrh ÚPmB nevyužívá dostatečně možnosti usnadnění výstavby cyklistické infrastruktury, požaduje vymezení „klíčových cyklostezek“ jako veřejně prospěšné stavby a definoval místa pro bezpečné parkování kol na „klíčových přestupních uzlech“.

Úkolem územního plánu je vytvářet územní podmínky pro možnost umístění záměrů, nikoliv zajistit „bezproblémovou“ realizaci všech záměrů a znát podrobné technické provedení jednotlivých úseků. Obecně územní plán stanovuje základní koncepci rozvoje území obce, ochrany jeho hodnot, jeho plošného a prostorového uspořádání, uspořádání krajiny a koncepci veřejné infrastruktury a stanovuje podmínky pro využití území. Nový Územní plán města Brna (ÚPmB) pracuje s méně podrobným měřítkem hlavního výkresu 1:10 000, než tomu je u současného (1:5000).

K požadavku na zařazení cyklistické dopravy do hlavního využití ploch dopravní infrastruktury uvádíme:

Pro dokladování transparentnosti procesu vyhodnocení podání je uvedeno také mezitimní vyhodnocení připomínky z r. 2020:

Požadavku nebylo v roce 2020 vyhověno, protože: „V rámci stanovení podmínek využití ploch v kap. 6.2. a kap. 6.3.3.10 závazné textové části je umožněno umístění cyklistické infrastruktury ve všech plochách s rozdílným způsobem využití, přičemž v plochách dopravní infrastruktury D je jejich umístění přípustné.

Požadavek na zařazení pěší a cyklistické dopravy do hlavního využití ploch dopravní infrastruktury D, jehož součástí jsou především komunikace vyššího dopravního významu tvořící páteř základního komunikačního systému, neodpovídá charakteru a způsobu vymezení ploch s rozdílným způsobem využití. Toto je primárně umožněno v plochách veřejných prostranství, které slouží obsluze ploch dopravní a technickou infrastrukturou za současného umožnění průchodu a pohybu obyvatel, tedy v rámci této plochy s rozdílným způsobem využití je cyklistická infrastruktura součástí hlavního využití.

Jelikož však v rámci stanoviska dotčeného orgánu byla uplatněna podmínka k vedení cyklistické dopravy v souběhu s komunikacemi, bude v této souvislosti zpřesněna a doplněna výroková část i odůvodnění návrhu řešení. V této souvislosti je možné prověřit případnou úpravu znění podmínek využití ploch s rozdílným způsobem využití.“

Konečné vyhodnocení připomínky se vztahuje k výslednému řešení Návrhu nového ÚPmB: V rámci zpřesnění kap. 4.1 Dopravní infrastruktura a stanovení podmínek využití ploch v kap. 6.2. a kap. 6.3.3.10 závazné textové části je umožněno umístění pěší a cyklistické infrastruktury ve všech plochách s rozdílným způsobem využití, přičemž v plochách dopravní infrastruktury D je jejich umístění přípustné i jako hlavní využití.

Tímto je požadavek zohledněn.

Další jednotlivě uvedené požadavky jsou nad rámec podrobnosti zpracování územního plánu a níže uvádíme:

Ke stanovení podmínky povinné segregace pěší a cyklistické dopravy podél sběrných komunikací a zahájení výstavby až po dobudování propojení lokality se všemi sousedními městskými částmi samostatnými stezkami a chodníky uvádíme, že je tímto již předjímano konkrétní technické řešení vlastní realizace, aniž by byla ve všech skutečnostech známa reálná možnost v území, a ne vždy je možné z hlediska různých omezení a limitů tyto podmínky naplnit. Současně jakýkoliv záměr musí splňovat platné právní předpisy a normy.

V rámci územního plánu jsou vytvářeny územní podmínky pro možnost vedení v rámci ploch nebo koridorů. To, jakým způsobem bude možné uliční prostor uspořádat, případně propojení trasovat je předmětem dalších podrobnějších stupňů projektové dokumentace a podmínek vlastníka komunikace. Podrobnost měřítka zpracování výkresu 2.2 Souhrnný výkres dopravy neumožňuje grafické zobrazení požadavku zobrazení oddělených koridorů cyklistických a pěších tras.

Z tohoto důvodu nelze této podmínce z hlediska podrobnosti zpracování územně plánovací dokumentace vyhovět.

Z hlediska požadavku na zakreslení dalších cyklotras uvádíme, že v rámci cyklistické dopravy byl zvolen obecnější přístup.

Ve výkresu 2.2. Souhrnný výkres dopravy jsou vyznačeny „vybrané samostatné cyklotrasy“, kterými jsou zpřesněny záměry ze Zásad územního rozvoje Jihomoravského kraje. Ve výkresu odůvodnění O.6 Cyklistická doprava – schéma jsou k výše uvedenému jevu navíc vyznačeny



„vybrané pouliční cyklotrasy“, které naznačují možná vybraná propojení území města, která však již nejsou závazná a je možné je operativně upravovat nebo dále doplňovat.

Grafické předurčení cyklotras by se v rámci přípravy záměrů mohlo ukázat jako omezující v případě potřeby úpravy vedení trasy; odlišné řešení by mohlo vést ke změně územního plánu a tím neúměrnému prodloužení přípravy záměrů.

Z dlouhodobých zkušeností se toto ukázalo jako nevhodné a z tohoto důvodu bylo přistoupeno k vymezení koridorů zajišťujících návaznost na koridory dle textové části nadřazené územně plánovací dokumentace (Zásad územního rozvoje Jihomoravského kraje), které jsou územním plánem zpřesněny. Všem ostatním trasám je obecně umožněno jejich umístění ve všech plochách s rozdílným způsobem využití v rámci obecných podmínek využití území. Z tohoto důvodu nelze požadavku vyhovět.

Z hlediska požadavku vymezení „páteřních“ cyklistických stezek jako veřejně prospěšné stavby je nutno uvést, že nám v současné době není znám komplexní průběh všech cyklotras a cyklostezek na správním území města a z tohoto důvodu není možné vymezit přesný průmět všech záměrů. Současně byl z hlediska přípravy zvolen obecnější přístup, aby jakýkoliv nový záměr nevyžadoval změnu územního plánu. Z tohoto důvodu nelze požadavku vyhovět.

Pokud se jedná o požadavek na vybudování kapacitních míst a zařízení k bezpečnému odkládání kol u „klíčových železničních stanic a konečných tramvají“ či parkoviště pro kola, jedná se o záměry nad podrobnost územního plánu, jejich umístění je obecně přípustné v rámci doplňujícího nebo souvisejícího využití ve všech plochách s rozdílným způsobem využití a není nutné pro ně předjímat umístění a vymezení, potažmo vymezovat plochu jako veřejně prospěšnou stavbu. Pokud není znám konkrétní projekt, nelze s přesností stanovit dotčené pozemky, a tedy i vymezit jako veřejně prospěšné stavby. Z tohoto důvodu nelze požadavku vyhovět.

### **Připomínka č.3**

#### **Vyhodnocení připomínky:**

V závazné části ÚPmB je uvedeno, že veškeré zastavitelné plochy a plochy přestaveb budou odkanalizovány oddílným systémem kanalizace a bude na nich důsledně vyžadováno hospodaření se srážkovými vodami. Tento požadavek již ukládá v současné době platná legislativa - zákon o vodách (254/2001 Sb.) a vyhl. 501/2006 Sb. (§ 20, odst. 5c). Dále je kladen důraz na tzv. modrozelenou infrastrukturu, která má zlepšit i mikroklimatické podmínky ve městě.

### **Připomínka č.4**

#### **Vyhodnocení připomínky:**

- Zastoupení zeleně v různých typech ploch

Zastoupení zeleně v plochách s rozdílným způsobem využití je v návrhu nového ÚPmB řešeno stanovením povinného minimálního plošného zastoupení zeleně na rostlém terénu v plochách bydlení, v plochách smíšených obytných, v plochách rekreace, a v plochách zahrádek pro disponibilní pozemky stavebního záměru a pro plochu současně (od podmínky splnit zastoupení současně i pro funkční plochu bude upuštěno).

Pořizovatel bude také požadovat stanovit toto zastoupení v podmínkách využití území i pro plochu komerční vybavenosti - W. V případě ploch výroby a skladování (P) a lehké výroby (E) bude požadavek na minimální zastoupení zeleně doplněn do karet rozvojových lokalit těchto ploch.

Vámi navrhované řešení koeficientů zeleně se nejeví účelné z následujících důvodů:

Územní plán má stanovit základní koncepci rozvoje území obce, ochranu jeho hodnot, jeho plošného a prostorového uspořádání (tj. urbanistickou koncepci), uspořádání krajiny a koncepci veřejné infrastruktury, vymezit zastavěné území, plochy a koridory, zejména zastavitelné plochy a plochy přestavby, veřejně prospěšné stavby a veřejně prospěšná opatření a územní rezervy. A stanovit podmínky pro využívání těchto ploch a koridorů. Posláním územních plánů je stanovit pravidla udržitelného rozvoje a využívání území, nikoliv regulace jednotlivých pozemků. Územní plán nesmí obsahovat podrobnosti náležejícím svým

obsahem regulačního plánu nebo územním rozhodnutím. Lze pořídit územní plán s těmito regulačními prvky, ale tato skutečnost musí být v rozhodnutí zastupitelstva o pořízení nebo zadání územního plánu výslovně uvedena.

Regulace v podrobnosti na jednotlivé druhy vegetačních prvků, kultivar, či materiálové provedení povrchů jednotlivých vegetačních prvků není v podrobnosti, která náleží územnímu plánu. Problematické se jeví aplikování tohoto principu v praxi, při posuzování záměru při vydání závazného stanoviska orgánu územního plánování a také následný monitoring těchto podmínek.

Návrh nového územního plánu navrhuje odlišnou koncepci, která však také stanovuje podíl nezastavěné plochy ve vztahu k celkové ploše pozemku, rostlého terénu umožňující vsak dešťové vody. Minimální plošné zastoupení zeleně na terénu není nutné dodržet pouze v odůvodněných případech.

Pořizovatel však udělí pokyn problematiku stanovení minimálního plošného zastoupení zeleně prověřit a upravit.

- Ochrana zeleně v jiných plochách s RZV

Z důvodů zvoleného měřítka výkresů a podrobnosti Územního plánu byla stanovena minimální velikost plochy RZV na 0,5 ha (5 000 m<sup>2</sup>) a v níže definovaných případech na 0,2 ha (2 000 m<sup>2</sup>) v souladu s ustanovením § 3 odst. 1 vyhlášky č. 501/2006 Sb. Ve výjimečných případech, pokud si to vymezení a koncepce Územního plánu vyžaduje, jsou zobrazované plochy RZV menší. Takto zvolená velikost ploch RZV vychází z principu koncepce a měřítka výkresů, kde kresba nemůže zachycovat nepřiměřený detail. Pokud existují pozemky stejného účelu využití, ale tvoří plochu podměrečnou, tj. menší než 0,5 ha, jsou zpravidla agregovány do jiných ploch RZV s jiným využitím. Tato skutečnost vychází také z projednaného konceptu územního plánu. V textové části odůvodnění je uvedeno, že plochami, které jsou vymezené ve velikosti 0,2-0,5 ha jsou plochy městské a krajinné zeleně, zvláště pak pro plochy městské zeleně uvedené ve Vyhlášce o zeleni města Brna (Nejvýznamnější plochy městské zeleně).

Pořizovatel je názoru, že vzhledem k výše uvedenému je agregovaná zeleň v rámci jiných ploch nedostatečně chráněna ve vztahu k umístění záměrů, udělí tedy pokyn doplnit obecný regulativ, který tuto skutečnost ošetří. Dále jsou uděleny pokyny na základě připomínek a námitek k návrhu ÚPmB konkrétní plochy zeleně z aktuálně platného ÚPmB vymežit, pokud budou graficky čitelné v měřítku hlavního výkresu.

- Vymezení ploch přírodních

Hlavní výkres návrhu nového územního plánu obsahuje grafické vyznačení prvků systému ÚSES (biokoridory a biocentra) a současně také vymezené plochy přírodní (plochy lesní a plochy krajinné zeleně).

Zvláště chráněná území, Evropsky významné lokality a registrované významné krajinné prvky jsou pro potřeby územního plánování obsaženy jako limit využití území (od poskytovatelů údajů) v územně analytických podkladech. Jejich přímá ochrana vyplývá z jiné legislativy, především zákona č. 114/1992 Sb. o ochraně přírody a krajiny. Nebudou tedy závazně vymezeny v hlavním výkrese, ale obsaženy jsou ve výkrese koordinačním (M1:10 000, grafická část odůvodnění).

- Předepsání izolační zeleně

V dokumentu Vyhodnocení vlivu na udržitelný rozvoj území je v kapitole A.VII.12 Kumulativní a synergické vlivy uvedeno:

V této souvislosti nebylo identifikováno synergické resp. kumulativní spolupůsobení vymezených rozvojových zón s územním soustředěním ploch výroby vůči plochám bydlení v souvisejícím území z důvodů vhodného zasazení ploch průmyslu v jednotlivých případech z hlediska vzdáleností k chráněným objektům, možnostem dopravního napojení ploch výroby a vhodného členění funkcí v území umožňujícího odclonění rezidenčních zón od zón výrobních plochami s možnostmi umístění jiné než rezidenční zástavby např. plochy smíšené, veřejná prostranství, izolační zeleň nebo občanská vybavenost. Zároveň návrh ÚP stanovuje regulativy využití ploch průmyslové výroby a lehké výroby tak, aby tyto nepredisponovaly negativní vliv působící na vlastní vymezenou plochu. Umístované záměry je třeba prověřit jednotlivě v rámci navazujících fází projektové přípravy.

*Pořizovatel doporučí řešit problematiku izolační zeleně na rozhraní případných možných konfliktních hranicích ploch v rámci jednotlivých karet rozvojových lokalit a zpracovat následující cílená opatření:*

*Při zastavování ploch výroby v návaznosti na volnou krajinu je třeba dbát na vhodné zapojení ploch do krajiny prostřednictvím pásů izolační zeleně na rozhraní zastavitelného území a volné krajiny.*

*- Modrozelená infrastruktura*

*Všechna vedení technické infrastruktury a prvků modrozelené infrastruktury jako součást veřejně prospěšné infrastruktury jsou z hlediska jejich prostorové koordinace rovnocenná. Tomuto požadavku tedy nelze vyhovět. V kapitole 4.2 Technická infrastruktura (závazné textové části) je uvedeno, že v zastavěném území města se síť technické infrastruktury zpravidla umísťují do společných tras nebo do souběhu se stávajícími trasami technické a dopravní infrastruktury. Ve veřejných prostranstvích je nutné koordinovat všechny prvky zde umísťované. Důležitým hlediskem při posuzování priorit jednotlivých součástí veřejných prostranství při jejich koordinaci je celkový pohled na provoz a fungování města. Při návrhu tras technické infrastruktury je důležité sdružování sítí do koridorů a jejich účelné prostorové uspořádání.*

*Pro všechny navržené trasy technické infrastruktury je závazné jejich směrové vedení. Upřesnění tras, polohy objektů a zařízení, určení místa napojení, způsobu technického provedení a vedení přípojných tras bude provedeno při zpracování podrobnější územně plánovací nebo projektové dokumentace, a to za podmínek obecně závazných právních předpisů.*

## **Připomínka č.5**

### **Vyhodnocení připomínky:**

*Řešení dopravy v klidu v návrhu územního plánu vychází z příslušných právních předpisů (viz kap. 5.8.1.1. textové části odůvodnění). Vyhláška č. 501/2006 Sb., provádějící stavební zákon stanoví, že pro každou stavbu je nutno vybudovat parkovací a odstavná stání v počtu dle ČSN 73 6110, kap. 14.1). která stanoví vzorec, do něž jako významný (ovšem nikoli jediný) parametr vstupuje součinitel vlivu stupně automobilizace, přičemž tento má být dle ČSN 73 6110 převzat z územně plánovací dokumentace. Tento územní plán tedy cílový koeficient vlivu stupně automobilizace stanoví, a to rozdílně podle části města, kdy nižší hodnota (tedy nižší požadovaný minimální počet parkovacích a odstavných stání) je stanovena pro lokality uvnitř Velkého městského okruhu s nežádoucím zavlékáním vyššího počtu automobilů. Tři pásma uvnitř VMO jsou zvolena z potřeby odlišit zvláštní charakter historického jádra města a zmenšit rozdíl koeficientu na administrativně určené hranici. Hranice pásem jsou určeny dle možností významnou ulicí, resp. komunikací, v případě její absence zelenými plochami oddělovacími části města. Zásadně hranice nevede plochami pro výstavbu budov, a to pro zamezení sporů při přesahu stavebního záměru do více pásem. Stávající ČSN 73 6110 stanoví, že ve výpočtu se jako nejmenší hodnota součinitel vlivu stupně automobilizace použije 1,0 (400 aut na 1000 obyvatel) – toto spodní omezení nelze s ohledem na aktuální trendy v náhledu na parkování považovat za dlouhodobě udržitelné a lze předpokládat, že bude v blízké době výrazně sníženo.*



5509

MAGISTRÁT MĚSTA BRNA  
 Odbor územního plánování a rozvoje  
 Došlo: 30-06-2020  
 Č.j. MMB: 0265962  
 Příl.: .....

Statutární město Brno  
 Magistrát města Brna

MMB/0265962/2020  
 listy: 4 přílohy:  
 druh:



Doručeno: 29.06.2020

MAGISTRÁT MĚSTA BRNA  
 ODBOR ÚZEMNÍHO PLÁNOVÁNÍ  
 A ROZVOJE

**PODÁNÍ K NÁVRHU**  
**Návrh Územního plánu města Brna**

<b>Podatel</b>	
<b>Typ subjektu:</b>	<b>Fyzická osoba</b>
<b>Příjmení, jméno:</b>	<b>Datum narození:</b>
<b>Adresa / sídlo:</b>	
<b>Kontakt:</b>	<b>Email:</b> <b>Telefon:</b>

<b>Přípomínka</b>	<p><b>Dostupné malé obchody</b>          Návrh ÚPmB obsahuje začlenění maloobchodu do většiny stavebních ploch, zároveň maloobchod nedostatečně reguluje a v rozporu s deklarovanou koncepcí nepodporuje rozptýlenou síť dobře dostupných maloobchodů jako součást města krátkých vzdáleností. Navrhují proto, aby:</p> <ul style="list-style-type: none"> <li>• využití pro maloobchod v plochách pro bydlení (B), smíšených obytných (C) a v plochách komerční vybavenosti (W) bylo omezeno prodejní plochou do 400 m<sup>2</sup> a počtem parkovacích stání do 10,</li> <li>• využití pro maloobchod v plochách smíšených obytných (C) a plochách komerční vybavenosti (W) bylo do 1.000 m<sup>2</sup> prodejní plochy a bylo podmíněno realizací v patrových objektech s polyfunkčním využitím a při současném integrování parkování o max. 30 parkovacích stáních,</li> <li>• využití pro maloobchod v plochách veřejné vybavenosti (V), plochách výroby a skladování (P) a plochách lehké výroby (E) bylo podmíněně přípustné do 200 m<sup>2</sup> prodejní plochy, pokud není realizován v samostatném objektu.</li> </ul>
-------------------	---

<b>Přípomínka</b>	<p><b>Podpora pěší a cyklo dopravy</b>          ÚPmB nevyužívá dostatečně možnosti usnadnění výstavby cyklistické infrastruktury, a to mj. tím, že by požadoval napojení rozvojových lokalit na síť komunikací pro nemotorovou dopravu, klíčové cyklostezky vymezil jako veřejně prospěšné stavby či definoval místa a zařízení k bezpečnému parkování kol na klíčových přestupních uzlech. Navrhují proto, aby:</p> <ul style="list-style-type: none"> <li>• hlavním využitím ploch dopravní infrastruktury (D) bylo i využití pro pěší a cyklistickou dopravu,</li> <li>• povinnou součástí navrhovaných pozemních komunikací definovaných jako sběrné byly stavebně oddělené koridory zvláště pro cyklistickou dopravu a pěší dopravu,</li> <li>• všechny lokality s počtem reálných nebo očekávaných uživatelů nad 1.500 osob obsahovaly v kartě lokality podmínku stanovující, že výstavbu v lokalitě je možné zahájit až po vybudování dopravního propojení lokality se všemi sousedícími městskými částmi samostatnými cyklostezkami a chodníky, a to stavebně oddělenými od motorové dopravy a vedenými ve směrově i výškově nejpřímější stopě,</li> <li>• grafická část ÚPmB 2.2 Souhrnný výkres dopravy obsahovala také síť páteřních cyklostezek (zejména těch sloužících k propojení jednotlivých městských částí s centrem města nebo jednotlivých městských částí mezi sebou), nikoliv pouze cyklotrasy,</li> <li>• páteřní cyklostezky tam, kde jejich realizaci brání chybějící veřejný pozemek, byly vymezeny jako veřejně prospěšné stavby,</li> <li>• u klíčových železničních stanic a konečných tramvaje (například žel. stanice a zastávky Brno hl.n., Slatina, Chrlice, Starý Lískovec, Řečkovice a Královo Pole, konečné tramvaje Obřany, Líšeň - Holzova, Kamechy, Bosonohy, Přízřenice) byla stanovena podmínka vybudování kapacitních míst a zařízení k bezpečnému odkládání jízdních kol (bike and ride) a tam, kde jejich realizaci brání chybějící veřejný pozemek, byly vymezeny jako veřejně prospěšné stavby.</li> </ul>
-------------------	---

**Připomínka****Hospodaření s dešťovou vodou**

Vsakováním dešťové vody všude tam, kde to je možné, můžeme docílit zdravějšího vodního režimu a zmenšení efektu tepelného ostrova.

Navrhuji proto, aby:

- do obecných zásad odkanalizování bylo doplněno, že veškeré zastavitelné plochy a plochy přestaveb budou odkanalizovány oddílným systémem kanalizace a bude na nich důsledně vyžadováno hospodaření se srážkovými vodami následovně: srážkové vody budou buď zadržovány s následným sekundárním využitím anebo vsakovány na vlastním pozemku stavby nebo v jejím okolí; pouze pokud to podloží prokazatelně neumožňuje, mohou být dešťové vody vypouštěny do vodoteče nebo dešťové kanalizace, přičemž v těchto případech budou před vypouštěním brzděny v retenčních nádržích. Srážkové vody z veškerých zpevněných ploch veřejných prostranství budou vsakovány, pouze pokud to podloží prokazatelně neumožňuje, mohou být vypouštěny do vodoteče nebo dešťové kanalizace, přičemž v těchto případech budou před vypouštěním brzděny v retenčních nádržích.

**3****3**



## Připomínka

### Ochrana zeleně

Návrh ÚPmB vážně a nedostatečně stanovuje zastoupení zeleně v různých funkčních typech ploch. Také oslabuje ochranu malých, ale významných ploch zeleně ve stabilizovaných plochách tím, že je absorbuje do jiných funkčních typů ploch. Návrh ÚPmB nezajišťuje dostatečnou ochranu přírodně cenných území, ani dostatečné vytváření prostoru pro zeď v nové zástavbě, a to včetně ochrany nových ploch k bydlení před zátěží ze sousedních ploch výroby a skladování.

Navrhují proto, aby:

- územní plán definoval koeficient zeleně (KZ), a to následovně:

Koeficient zeleně (KZ) udává poměr nezpevněné plochy osázené vegetací a umožňující vsakování dešťové vody na terénu vůči ploše pozemku. KZ je závazný jak pro disponibilní pozemek pro stavební záměr, tak pro celou jednotlivou funkční plochu. Do koeficientu lze jako nezpevněnou plochu osázenou vegetací náhradním způsobem započítat:

- 1/3 plochy osazených a funkčních vegetačních střeš o mocnosti souvrství do 0,3 m,
- 1/2 plochy osazených a funkčních vegetačních střeš o mocnosti souvrství nad 0,3 m,
- 80 % plochy osazených a funkčních vegetačních střeš o mocnosti souvrství nad 1 m,
- plochu povrchu umožňujícího plnohodnotné vsakování okolo vzrostlých stromů ve zpevněných plochách (mříž, půda, půda s mulčem; nikoli dlažba atp.),
- 5 m<sup>2</sup> za každý strom ve zpevněné ploše s malou korunou (druh/kultivar s celkovou výškou do 8 m v dospělosti) a dostatečným objemem prokořenitelného prostoru,
- 20 m<sup>2</sup> za každý strom ve zpevněné ploše se střední korunou (druh/kultivar s celkovou výškou do 15 m v dospělosti) a dostatečným objemem prokořenitelného prostoru,
- 40 m<sup>2</sup> za každý strom ve zpevněné ploše s velkou korunou (druh/kultivar s celkovou výškou nad 15 m v dospělosti) a dostatečným objemem prokořenitelného prostoru,
- 5 m<sup>2</sup> za každý běžný metr fasád upravených a využitých pro pnutí popínavých dřevin nebo treláží či pergol na ozeleněných střešách při zajištění dostatečného prokořenitelného prostoru pro dané dřeviny.

Náhradním způsobem je možné započtením nahradit pouze:

- 1/4 požadované plochy KZ v případě samostatně stojících rodinných domů,
- 1/2 požadované plochy KZ u ostatních staveb,
- celou požadovanou plochu pouze výjimečně ve stávající kompaktní blokové zástavbě ve stabilizovaných plochách tam, kde jiným způsobem prokazatelně není možné dosáhnout existujícího urbanistického charakteru (např. v zástavbě nároží bloků a v případě nerovnoměrné parcelace)

- koeficient zeleně byl pro jednotlivé struktury zástavby stanoven následovně:

- kompaktní: 0,3 pro stabilizované plochy a 0,5 pro zastavitelné plochy
- volná: 0,6
- rezidenční nízkopodlažní: 0,5
- areálová: 0,4
- omezená: 0,8
- plochy bez zástavby: 0,9

- plochy nad 2 000 m<sup>2</sup>, které byly definovány územním plánem z r. 1994 jako plochy zeleně (ZP či ZO) a které jsou v Návrhu ÚPmB součástí jiných typů ploch, byly vymezeny jako samostatné plochy městské zeleně (Z); jedná se např. o plochy kolem Komenského nám. (Červeného kostela), alej na tř. Kpt. Jaroše, vnitroblok u mateřské školy Chodská 15 a desítky dalších zelených pláček, parčíků či vnitrobloků,

- byly v hlavním výkresu vymezeny plochy přírodní se způsobem využití podle § 16 vyhlášky č. 501/2006 Sb., o obecných požadavcích na využívání území, zejména biocentra, zvláště chráněná území, evropsky významné lokality a registrované významné krajinné prvky, a tím byla zajištěna jejich ochrana,

- v kartách lokalit, kde sousedí plochy pro výrobu (E - plochy lehké výroby, P - plochy výroby a skladování) a plochy pro bydlení (B - plochy bydlení, C - plochy smíšené obytné), byla doplněna podmínka předchozí či souběžné realizace pásu izolační zeleně (vzrostlé zeleně o pásu šířky min. 10 m nebo rozloze min. 20 % rozlohy plochy výroby) podél sousedících hranic těchto ploch,

- v obecných zásadách technické infrastruktury bylo stanoveno, že při návrhu tras technické infrastruktury budou sítě sdružovány do koridorů pro dosažení účelného prostorového uspořádání a vytvoření prostoru pro realizaci modrozelené infrastruktury v uličním profilu; a dále, že v územích, která nejsou v současné době plynofikována, mají ostatní vedení a prvky modrozelené infrastruktury prioritu před budováním nového nízkotlakého rozvodu plynu.

4

4



**Připomínka****Veřejný prostor**

V zájmu zvýšení využitelnosti veřejných prostranství pro pěší, cyklisty i zeleň by měl ÚPmB u novostaveb stanovit povinnost umístění odstavných stání mimo veřejná prostranství (tj. stání pro odstavení vozidla v době, kdy se nepoužívá). V oblastech s dobrou dostupností veřejnou dopravou je pak potřeba přizpůsobit minimální počet odstavných a parkovacích stání.

Navrhuji proto, aby v kap. 4.1 Dopravní infrastruktura bylo stanoveno, že:

- odstavná stání se v zastavitelných plochách a v případě novostaveb ve stabilizovaných plochách zřizují mimo veřejná prostranství a s výjimkou rodinných domů v podzemních podlažích budov,
- v místech dobré dostupnosti kolejové dopravy pěší docházkou (ve vzdálenosti do 150 metrů) se součinitel vlivu stupně automobilizace redukuje na poloviční hodnotu součinitele příslušného pásma.

V ...BRNO..... dne 22.6.2020

Podpis

Vyplněný formulář zašlete na níže uvedenou adresu:

**Magistrát města Brna, Odbor územního plánování a rozvoje, Kounicova 67, 601 67 Brno**

## **MMB/0265962/2020**

### **Připomínka č.1**

#### **Vyhodnocení připomínky:**

*Podatel požaduje, aby v plochách bydlení, smíšených obytných a komerční vybavenosti byla omezena velikost prodejní plochy na 400 m<sup>2</sup> a počet parkovacích míst na 10 stání. Při realizaci integrovaného parkování do 30 stání pak v rámci patrových objektů v plochách komerční vybavenosti a v plochách smíšených obytných podmíněn připustit až 1 000 m<sup>2</sup> prodejní plochy. V plochách veřejné vybavenosti, výroby a skladování a lehké výroby podmíněně připustit 200 m<sup>2</sup> prodejní plochy, pokud není maloobchod realizován v samostatném objektu. Mezi docházkovou vzdáleností maloobchodu a maximální velikostí prodejní plochy maloobchodu nelze spatřovat příčinnou souvislost. Stanovení maximální velikosti prodejní plochy nepředurčuje vzdálenost mezi jednotlivými prodejny. Snížení maximální velikosti prodejní plochy nezaručuje zlepšení časové dostupnosti maloobchodu. Pro dostupnost maloobchodu je proto podstatnější adekvátní rozmístění ploch s rozdílným způsobem využití, které umístění maloobchodu umožňují. Stanovení dané maximální velikosti prodejních ploch (a případné stanovení podmínek pro jejich umístění) je věcí odborného posouzení zpracovatele návrhu územního plánu, které vychází z reálií a odborné úvahy (viz např. plochy C). Obecně lze konstatovat, že požadavek na vyloučení maloobchodu s prodejní plochou větších než 400 resp. 1000 m<sup>2</sup> plochy nepřiměřeně zhoršuje podmínky pro vyváženou a rozmanitou síť maloobchodu, a to zejména pro ty skupiny zákazníků s rozdílnými vzorci nákupního chování, které prodejny většího plošného formátu preferují, což je v konečném důsledku v rozporu s koncepcí krátkých vzdáleností, na kterou je poukazováno. Požadavek na přísné omezení prodejní plochy nepřiměřeně snižuje potenciál k tomu určených ploch, tj. zejména ploch obytně smíšených (C) a ploch komerční vybavenosti (W). V neposlední řadě je také nutné nastavením regulativů sledovat požadavek zadání územního plánu na vytvoření široké škály možností a forem komerce v rovnoměrném zastoupení na území města.*

*Při hodnocení přísnosti regulativu určujícího maximální velikost prodejních ploch je nutné mít na zřeteli také ustanovení návrhu územního plánu, které stanoví, že „prodejní plochou se rozumí hrubá podlažní plocha maloobchodního zařízení, kde při prodeji zboží dochází ke kontaktu se zákazníkem (nikoli tedy sklady, komunikace, související administrativní plochy ani nezbytná příslušenství). Maloobchodním zařízením se pak v tomto kontextu rozumí jedna prodejna nebo soubor všech prodejen v rámci jednoho záměru nebo v rámci jednoho funkčně propojeného celku, popř. jako součást též plocha vně prodejny, navazující na budovu a sloužící k výše popsanému způsobu využití.“ Z výše uvedeného plyne, že je-li v rámci jednoho objektu umístováno více prodejních jednotek, jejich prodejní plochy se počítají. Nastavení regulativu příliš přísně by proto mělo za následek nemožnost umístění více (i relativně malých prodejních jednotek) v rámci jednoho záměru.*

*K připomínce lze také uvést, že počty parkovacích míst a stání jsou dány příslušnými předpisy a normami. Územnímu plánu nepřísluší jejich rozsah stanovovat. Jedná se o podrobnost nad rámec územního plánu.*

*U jednotlivých ploch s rozdílným způsobem využití lze, kromě výše uvedeného, doplnit následující:*

*V plochách smíšených obytných (C) je stanovena maximální velikost prodejní plochy 1 500 m<sup>2</sup>. Stanovení této hranice je řádně odůvodněno v Odůvodnění pro první veřejné projednání (str. 259), a to následovně: „Využití pro maloobchod v hlavním využití je omezeno prodejní plochou do 1500 m<sup>2</sup>; při projednání konceptu byla uvedena prodejní plocha do 1000 m<sup>2</sup>. Při změně velikosti výměry vycházel zpracovatel z nedávno provedeného průzkumu maloobchodního prodeje a z vlastního šetření prodejních ploch největších maloobchodních řetězců (zejména supermarketů a diskontní prodejny), ze kterých je zřejmé, že průměrná*

velikost standardních typických prodejen maloobchodu se sice v průměru pohybuje v rozmezí 800-1200 m<sup>2</sup>, ovšem v hustě obydlených oblastech prodejny klasických maloobchodních řetězců dosahují prodejní plochy 1500 m<sup>2</sup>. Údaj byl tedy změněn v souladu se zjištěními z reality. "Maloobchod nad 1500 m<sup>2</sup> (avšak do 5000 m<sup>2</sup>) prodejní plochy lze realizovat pouze v patrových objektech při současném integrování parkování v objektu a jiné využití, pokud je zachována polyfunkčnost v ploše a využití je slučitelné s využitím navazujícího území.

V návrhu ÚPmB také byla stanovena na základě průzkumu zpracovatele maximální přípustná prodejní plocha maloobchodu 1 500 m<sup>2</sup> v plochách bydlení (B). Při projednávání návrhu ÚPmB projevila veřejnost obavu z neúměrně rozsáhlých prodejen při nevhodné lokalizaci. Tvůrci územního plánu námitkám vyšli vstříc, s tím, že prodejní plocha bude snížena na 1 000 m<sup>2</sup> a pro větší prodejnu (do 1500 m<sup>2</sup>) je třeba doložit vhodnost situačního řešení podle okolností v území. Pro ověření stanoveného údaje lze použít řetězce Lidl, Albert, Billa a Penny typu supermarket, jejichž průměrná prodejní plocha je asi 900 m<sup>2</sup> (rozptyl velikosti jednotlivých prodejen je přitom ovšem značný, pohybuje se od 500 m<sup>2</sup> až po 2 000 m<sup>2</sup>). Prodejní plocha tvoří velkou většinu (odborným odhadem cca 80 %), celkové výměry objektu. Stanovená velikost 1 000 m<sup>2</sup> prodejní plochy tak odpovídá běžným supermarketům výše uvedených řetězců, neznemožňuje tedy realizaci běžného občanského vybavení v území; větší provozovny je pak třeba prověřit podle okolností v území. Připomínce je tedy v tomto bodě částečně vyhověno.

Pro plochy komerční (W) lze uvést, že pokud by byla snížena velikost prodejní plochy na velikost uvedenou v podání (tj. 400 resp. 1000 m<sup>2</sup>), nesplňovala by tyto podmínky řada z již existujících maloobchodních prodejen, které tvoří základ maloobchodní sítě, nacházejících se ve stabilizovaných plochách. Plochy komerční vybavenosti by při restriktivním stanovení maximální velikosti prodejní plochy nemohly plnit svoji předpokládanou funkci.

V podmínkách využití plochy veřejné vybavenosti (V) není maloobchod výslovně uveden. Lze jej však řadit mezi přípustné využití, které je definováno jako „využití související, podmiňující nebo využití sloužící záměrům hlavnímu využití“. Z tohoto lze vyvozovat, že případné maloobchodní využití, ačkoliv není jeho rozsah vyjádřen plošně, musí být pouze takového rozsahu, který odpovídá potřebám daného hlavního využití. Pro úplnost lze uvést, že v ploše veřejné vybavenosti (V) je taktéž možné, avšak až po naplnění hlavní funkce, umisťovat jiné funkční využití.

V plochách lehké výroby (E) odůvodnění výslovně stanovuje, že „regulativ směřuje k zachování smyslu uvedených ploch: plochy by měly mít charakter primárně produkční a skladovací a neměly by být vytěžovány pro čistě maloobchodní záměry. Ilustrativně popsáno, např. běžná provozovna typizovaného maloobchodu (Lidl, Billa, Albert apod.) by zde neměla být samostatně přípustná, zatímco např. sklad sanitárního zařízení a obkládacích materiálů ve spojení s prodejnou či předváděcími místnostmi pro zákazníky typově odpovídá záměrům plochy E.“ Jedná o specifický druh prodeje, u kterého se nepředpokládá, že bude vytvářet síť základní dostupnosti maloobchodu. Vzhledem k charakteru plochy, omezování velikosti prodejní plochy není vhodným nástrojem regulace.

Plochy výroby a skladování (P) nejsou určeny pro klasický maloobchodní prodej. Vzhledem k charakteru plochy, omezování velikosti prodejní plochy není vhodným nástrojem regulace.

## **Připomínka č.2**

### **Vyhodnocení připomínky:**

V rámci podání je uveden názor podatele, že návrh ÚPmB nevyužívá dostatečně možnosti usnadnění výstavby cyklistické infrastruktury, požaduje vymezení „klíčových cyklostezek“ jako veřejně prospěšné stavby a definoval místa pro bezpečné parkování kol na „klíčových přestupních uzlech“.



Úkolem územního plánu je vytvářet územní podmínky pro možnost umístění záměrů, nikoliv zajistit „bezproblémovou“ realizaci všech záměrů a znát podrobné technické provedení jednotlivých úseků. Obecně územní plán stanovuje základní koncepci rozvoje území obce, ochrany jeho hodnot, jeho plošného a prostorového uspořádání, uspořádání krajiny a koncepci veřejné infrastruktury a stanovuje podmínky pro využití území. Nový Územní plán města Brna (ÚPmB) pracuje s méně podrobným měřítkem hlavního výkresu 1:10 000, než tomu je u současného (1:5000).

K požadavku na zařazení cyklistické dopravy do hlavního využití ploch dopravní infrastruktury uvádíme:

Pro dokladování transparentnosti procesu vyhodnocení podání je uvedeno také mezitimní vyhodnocení připomínky z r. 2020:

Požadavku nebylo v roce 2020 vyhověno, protože: „V rámci stanovení podmínek využití ploch v kap. 6.2. a kap. 6.3.3.10 závazné textové části je umožněno umístění cyklistické infrastruktury ve všech plochách s rozdílným způsobem využití, přičemž v plochách dopravní infrastruktury D je jejich umístění přípustné.

Požadavek na zařazení pěší a cyklistické dopravy do hlavního využití ploch dopravní infrastruktury D, jehož součástí jsou především komunikace vyššího dopravního významu tvořící páteř základního komunikačního systému, neodpovídá charakteru a způsobu vymezení ploch s rozdílným způsobem využití. Toto je primárně umožněno v plochách veřejných prostranství, které slouží obsluze ploch dopravní a technickou infrastrukturou za současného umožnění průchodu a pohybu obyvatel, tedy v rámci této plochy s rozdílným způsobem využití je cyklistická infrastruktura součástí hlavního využití.

Jelikož však v rámci stanoviska dotčeného orgánu byla uplatněna podmínka k vedení cyklistické dopravy v souběhu s komunikacemi, bude v této souvislosti zpřesněna a doplněna výroková část i odůvodnění návrhu řešení. V této souvislosti je možné prověřit případnou úpravu znění podmínek využití ploch s rozdílným způsobem využití.“

Konečné vyhodnocení připomínky se vztahuje k výslednému řešení Návrhu nového ÚPmB: V rámci zpřesnění kap. 4.1 Dopravní infrastruktura a stanovení podmínek využití ploch v kap. 6.2. a kap. 6.3.3.10 závazné textové části je umožněno umístění pěší a cyklistické infrastruktury ve všech plochách s rozdílným způsobem využití, přičemž v plochách dopravní infrastruktury D je jejich umístění přípustné i jako hlavní využití.

Tímto je požadavek zohledněn.

Další jednotlivě uvedené požadavky jsou nad rámec podrobnosti zpracování územního plánu a níže uvádíme:

Ke stanovení podmínky povinné segregace pěší a cyklistické dopravy podél sběrných komunikací a zahájení výstavby až po dobudování propojení lokality se všemi sousedními městskými částmi samostatnými stezkami a chodníky uvádíme, že je tímto již předjímano konkrétní technické řešení vlastní realizace, aniž by byla ve všech skutečnostech známa reálná možnost v území, a ne vždy je možné z hlediska různých omezení a limitů tyto podmínky naplnit. Současně jakýkoliv záměr musí splňovat platné právní předpisy a normy.

V rámci územního plánu jsou vytvářeny územní podmínky pro možnost vedení v rámci ploch nebo koridorů. To, jakým způsobem bude možné uliční prostor uspořádat, případně propojení trasovat je předmětem dalších podrobnějších stupňů projektové dokumentace a podmínek vlastníka komunikace. Podrobnost měřítka zpracování výkresu 2.2 Souhrnný výkres dopravy neumožňuje grafické zobrazení požadavku zobrazení oddělených koridorů cyklistických a pěších tras.

Z tohoto důvodu nelze této podmínce z hlediska podrobnosti zpracování územně plánovací dokumentace vyhovět.

Z hlediska požadavku na zakreslení dalších cyklotras uvádíme, že v rámci cyklistické dopravy byl zvolen obecnější přístup.

Ve výkresu 2.2. Souhrnný výkres dopravy jsou vyznačeny „vybrané samostatné cyklotrasy“, kterými jsou zpřesněny záměry ze Zásad územního rozvoje Jihomoravského kraje. Ve výkresu odůvodnění O.6 Cyklistická doprava – schéma jsou k výše uvedenému jevu navíc vyznačeny

„vybrané pouliční cyklotrasy“, které naznačují možná vybraná propojení území města, která však již nejsou závazná a je možné je operativně upravovat nebo dále doplňovat.

Grafické předurčení cyklotras by se v rámci přípravy záměrů mohlo ukázat jako omezující v případě potřeby úpravy vedení trasy; odlišné řešení by mohlo vést ke změně územního plánu a tím neúměrnému prodloužení přípravy záměrů.

Z dlouhodobých zkušeností se toto ukázalo jako nevhodné a z tohoto důvodu bylo přistoupeno k vymezení koridorů zajišťujících návaznost na koridory dle textové části nadřazené územně plánovací dokumentace (Zásad územního rozvoje Jihomoravského kraje), které jsou územním plánem zpřesněny. Všem ostatním trasám je obecně umožněno jejich umístění ve všech plochách s rozdílným způsobem využití v rámci obecných podmínek využití území. Z tohoto důvodu nelze požadavku vyhovět.

Z hlediska požadavku vymezení „páteřních“ cyklistických stezek jako veřejně prospěšné stavby je nutno uvést, že nám v současné době není znám komplexní průběh všech cyklotras a cyklostezek na správním území města a z tohoto důvodu není možné vymezit přesný průmět všech záměrů. Současně byl z hlediska přípravy zvolen obecnější přístup, aby jakýkoliv nový záměr nevyžadoval změnu územního plánu. Z tohoto důvodu nelze požadavku vyhovět.

Pokud se jedná o požadavek na vybudování kapacitních míst a zařízení k bezpečnému odkládání kol u „klíčových železničních stanic a konečných tramvají“ či parkoviště pro kola, jedná se o záměry nad podrobnost územního plánu, jejich umístění je obecně přípustné v rámci doplňujícího nebo souvisejícího využití ve všech plochách s rozdílným způsobem využití a není nutné pro ně předjímat umístění a vymezení, potažmo vymezovat plochu jako veřejně prospěšnou stavbu. Pokud není znám konkrétní projekt, nelze s přesností stanovit dotčené pozemky, a tedy i vymezit jako veřejně prospěšné stavby. Z tohoto důvodu nelze požadavku vyhovět.

### **Připomínka č.3**

#### **Vyhodnocení připomínky:**

V závazné části ÚPmB je uvedeno, že veškeré zastavitelné plochy a plochy přestaveb budou odkanalizovány oddílným systémem kanalizace a bude na nich důsledně vyžadováno hospodaření se srážkovými vodami. Tento požadavek již ukládá v současné době platná legislativa - zákon o vodách (254/2001 Sb.) a vyhl. 501/2006 Sb. (§ 20, odst. 5c). Dále je kladen důraz na tzv. modrozelenou infrastrukturu, která má zlepšit i mikroklimatické podmínky ve městě.

### **Připomínka č.4**

#### **Vyhodnocení připomínky:**

- Zastoupení zeleně v různých typech ploch

Zastoupení zeleně v plochách s rozdílným způsobem využití je v návrhu nového ÚPmB řešeno stanovením povinného minimálního plošného zastoupení zeleně na rostlém terénu v plochách bydlení, v plochách smíšených obytných, v plochách rekreace, a v plochách zahrádek pro disponibilní pozemky stavebního záměru a pro plochu současně (od podmínky splnit zastoupení současně i pro funkční plochu bude upuštěno).

Pořizovatel bude také požadovat stanovit toto zastoupení v podmínkách využití území i pro plochu komerční vybavenosti - W. V případě ploch výroby a skladování (P) a lehké výroby (E) bude požadavek na minimální zastoupení zeleně doplněn do karet rozvojových lokalit těchto ploch.

Vámi navrhované řešení koeficientů zeleně se nejví účelné z následujících důvodů:

Územní plán má stanovit základní koncepci rozvoje území obce, ochranu jeho hodnot, jeho plošného a prostorového uspořádání (tj. urbanistickou koncepci), uspořádání krajiny a koncepci veřejné infrastruktury, vymezit zastavěné území, plochy a koridory, zejména zastavitelné plochy a plochy přestavby, veřejně prospěšné stavby a veřejně prospěšná opatření a územní rezervy. A stanovit podmínky pro využívání těchto ploch a koridorů. Posláním územních plánů je stanovit pravidla udržitelného rozvoje a využívání území, nikoliv regulace jednotlivých pozemků. Územní plán nesmí obsahovat podrobnosti náležejícím svým

obsahem regulačního plánu nebo územním rozhodnutím. Lze pořídit územní plán s těmito regulačními prvky, ale tato skutečnost musí být v rozhodnutí zastupitelstva o pořízení nebo zadání územního plánu výslovně uvedena.

Regulace v podrobnosti na jednotlivé druhy vegetačních prvků, kultivar, či materiálové provedení povrchů jednotlivých vegetačních prvků není v podrobnosti, která náleží územnímu plánu. Problematické se jeví aplikování tohoto principu v praxi, při posuzování záměru při vydání závazného stanoviska orgánu územního plánování a také následný monitoring těchto podmínek.

Návrh nového územního plánu navrhuje odlišnou koncepci, která však také stanovuje podíl nezastavěné plochy ve vztahu k celkové ploše pozemku, rostlého terénu umožňující vsak dešťové vody. Minimální plošné zastoupení zeleně na terénu není nutné dodržet pouze v odůvodněných případech.

Pořizovatel však udělí pokyn problematiku stanovení minimálního plošného zastoupení zeleně prověřit a upravit.

- Ochrana zeleně v jiných plochách s RZV

Z důvodů zvoleného měřítka výkresů a podrobnosti Územního plánu byla stanovena minimální velikost plochy RZV na 0,5 ha (5 000 m<sup>2</sup>) a v níže definovaných případech na 0,2 ha (2 000 m<sup>2</sup>) v souladu s ustanovením § 3 odst. 1 vyhlášky č. 501/2006 Sb. Ve výjimečných případech, pokud si to vymezení a koncepce Územního plánu vyžaduje, jsou zobrazované plochy RZV menší. Takto zvolená velikost ploch RZV vychází z principu koncepce a měřítka výkresů, kde kresba nemůže zachycovat nepřiměřený detail. Pokud existují pozemky stejného účelu využití, ale tvoří plochu podměrečnou, tj. menší než 0,5 ha, jsou zpravidla agregovány do jiných ploch RZV s jiným využitím. Tato skutečnost vychází také z projednaného konceptu územního plánu. V textové části odůvodnění je uvedeno, že plochami, které jsou vymezené ve velikosti 0,2-0,5 ha jsou plochy městské a krajinné zeleně, zvláště pak pro plochy městské zeleně uvedené ve Vyhlášce o zeleni města Brna (Nejvýznamnější plochy městské zeleně).

Pořizovatel je názoru, že vzhledem k výše uvedenému je agregovaná zeleň v rámci jiných ploch nedostatečně chráněna ve vztahu k umístování záměrů, udělí tedy pokyn doplnit obecný regulativ, který tuto skutečnost ošetří. Dále jsou uděleny pokyny na základě připomínek a námitek k návrhu ÚPmB konkrétní plochy zeleně z aktuálně platného ÚPmB vymezit, pokud budou graficky čitelné v měřítku hlavního výkresu.

- Vymezení ploch přírodních

Hlavní výkres návrhu nového územního plánu obsahuje grafické vyznačení prvků systému ÚSES (biokoridory a biocentra) a současně také vymezené plochy přírodní (plochy lesní a plochy krajinné zeleně).

Zvláště chráněná území, Evropsky významné lokality a registrované významné krajinné prvky jsou pro potřeby územního plánování obsaženy jako limit využití území (od poskytovatelů údajů) v územně analytických podkladech. Jejich přímá ochrana vyplývá z jiné legislativy, především zákona č. 114/1992 Sb. o ochraně přírody a krajiny. Nebudou tedy závazně vymezeny v hlavním výkrese, ale obsaženy jsou ve výkrese koordinačním (M1:10 000, grafická část odůvodnění).

- Předepsání izolační zeleně

V dokumentu Vyhodnocení vlivu na udržitelný rozvoj území je v kapitole A.VII.12 Kumulativní a synergické vlivy uvedeno:

V této souvislosti nebylo identifikováno synergické resp. kumulativní spolupůsobení vymezených rozvojových zón s územním soustředěním ploch výroby vůči plochám bydlení v souvisejícím území z důvodů vhodného zasazení ploch průmyslu v jednotlivých případech z hlediska vzdáleností k chráněným objektům, možnostem dopravního napojení ploch výroby a vhodného členění funkcí v území umožňujícího odclonění rezidenčních zón od zón výrobních plochami s možnostmi umístění jiné než rezidenční zástavby např. plochy smíšené, veřejná prostranství, izolační zeleň nebo občanská vybavenost. Zároveň návrh ÚP stanovuje regulativy využití ploch průmyslové výroby a lehké výroby tak, aby tyto nepredisponovaly negativní vliv působící na vlastní vymezenou plochu. Umístované záměry je třeba prověřit jednotlivě v rámci navazujících fází projektové přípravy.



*Pořizovatel doporučí řešit problematiku izolační zeleně na rozhraní případných možných konfliktních hranicích ploch v rámci jednotlivých karet rozvojových lokalit a zpracovat následující cílená opatření:*

*Při zastavování ploch výroby v návaznosti na volnou krajinu je třeba dbát na vhodné zapojení ploch do krajiny prostřednictvím pásů izolační zeleně na rozhraní zastavitelného území a volné krajiny.*

*- Modrozelená infrastruktura*

*Všechna vedení technické infrastruktury a prvků modrozelené infrastruktury jako součást veřejně prospěšné infrastruktury jsou z hlediska jejich prostorové koordinace rovnocenná. Tomuto požadavku tedy nelze vyhovět. V kapitole 4.2 Technická infrastruktura (závazné textové části) je uvedeno, že v zastavěném území města se síť technické infrastruktury zpravidla umísťují do společných tras nebo do souběhu se stávajícími trasami technické a dopravní infrastruktury. Ve veřejných prostranstvích je nutné koordinovat všechny prvky zde umísťované. Důležitým hlediskem při posuzování priorit jednotlivých součástí veřejných prostranství při jejich koordinaci je celkový pohled na provoz a fungování města. Při návrhu tras technické infrastruktury je důležité sdružování sítí do koridorů a jejich účelné prostorové uspořádání.*

*Pro všechny navržené trasy technické infrastruktury je závazné jejich směrové vedení. Upřesnění tras, polohy objektů a zařízení, určení místa napojení, způsobu technického provedení a vedení přípojných tras bude provedeno při zpracování podrobnější územně plánovací nebo projektové dokumentace, a to za podmínek obecně závazných právních předpisů.*

## **Připomínka č.5**

### **Vyhodnocení připomínky:**

*Řešení dopravy v klidu v návrhu územního plánu vychází z příslušných právních předpisů (viz kap. 5.8.1.1. textové části odůvodnění). Vyhláška č. 501/2006 Sb., provádějící stavební zákon stanoví, že pro každou stavbu je nutno vybudovat parkovací a odstavná stání v počtu dle ČSN 73 6110, kap. 14.1). která stanoví vzorec, do nějž jako významný (ovšem nikoli jediný) parametr vstupuje součinitel vlivu stupně automobilizace, přičemž tento má být dle ČSN 73 6110 převzat z územně plánovací dokumentace. Tento územní plán tedy cílový koeficient vlivu stupně automobilizace stanoví, a to rozdílně podle části města, kdy nižší hodnota (tedy nižší požadovaný minimální počet parkovacích a odstavných stání) je stanovena pro lokality uvnitř Velkého městského okruhu s nežádoucím zavlékáním vyššího počtu automobilů. Tři pásma uvnitř VMO jsou zvolena z potřeby odlišit zvláštní charakter historického jádra města a zmenšit rozdíl koeficientu na administrativně určené hranici. Hranice pásem jsou určeny dle možností významnou ulicí, resp. komunikací, v případě její absence zelenými plochami oddělovacími části města. Zásadně hranice nevede plochami pro výstavbu budov, a to pro zamezení sporů při přesahu stavebního záměru do více pásem. Stávající ČSN 73 6110 stanoví, že ve výpočtu se jako nejmenší hodnota součinitel vlivu stupně automobilizace použije 1,0 (400 aut na 1000 obyvatel) – toto spodní omezení nelze s ohledem na aktuální trendy v náhledu na parkování považovat za dlouhodobě udržitelné a lze předpokládat, že bude v blízké době výrazně sníženo.*



mmb1es77393465

3120

## NÁMITKA / PŘIPOMÍNKA

NÁZEV PROJEDNÁVANÉ ÚPD		Změna územního plánu
Identifikační údaje podatele		
Fyzická osoba/právnícká osoba		
Jméno, příjmení / Název společnosti		
Datum narození/ Identifikační číslo		
Trvalé bydliště/ sídlo		
Jsem - nejsem*) občan města Brna	Jsem - nejsem*) vlastníkem pozemku/ů nebo stavby v ploše dotčené navrhovanou změnou	
Upřesnění obsahu námítky/připomínky		
<input checked="" type="checkbox"/> K textové části	<input type="checkbox"/> Ke grafické části	<input type="checkbox"/> K procesu pořizování
Městská část	Žabovřesky	
Katastrální území	Žabovřesky	
Parcelní čísla pozemků (adresa, doplňující popis lokality)	Žabovřeské louky, k.ú. Žabovřesky	
Text námítky/připomínky včetně ZDŮVODNĚNÍ		
přílohy: <input checked="" type="checkbox"/> ano <input type="checkbox"/> ne		
<p>K návrhu změny územního plánu města Brna, mám následující námítky. Parcely a stavby jsou v současné době využívány pro rekreaci a zahrádkaření a mnohé z nich jsou v soukromém vlastnictví. Z hlediska urbanistického je tato část vhodná pro tyto činnosti a je hojně využívána. Nesouhlasím tímto se změnou, že se tato část stane krajinou zelení. Cyklostezka, která tudy vede nezasahuje do této lokality a nevidím důvod proč krásně upravené zahrady rušit, jelikož i jejich vzhled do lokality zapadá. Navrhuji, aby pozemky byly zařazeny do funkční plochy zahrádek tak, aby bylo zachováno status quo dané lokality a nedošlo navrhovanou změnou územního plánu k nepřiměřenému zásahu do ekosystému této lokality.</p>		
V Brně dne 13.6.2020	Podpis: ... 	

\*nehodící se škrtněte

## **MMB/0265970/2020**

### ***Připomínka***

#### **Vyhodnocení připomínky:**

*Pozemky v lokalitě Žabovřeské louky jsou pro realizaci městské a krajinné zeleně určeny dlouhodobě, již v aktuálně platném územním plánu. Současné využití území pro zahrádkářské účely je tedy dočasným využitím území. Plochy zeleně mají být veřejně přístupné. V této lokalitě jsou v Návrhu vymezeny také v souladu s projednaným konceptem územního plánu a i v souvislosti s protipovodňovými opatřeními, která ukládá řešit nadřazená územně plánovací dokumentace, ze které vyplývají požadavky i na realizaci územního systému ekologické stability. V ploše krajinné zeleně je zde navrženo regionální biocentrum ÚSES a v obou typech ploch zeleně vymezen retenční prostor řeky. Tento stav je výhledový. Před realizací ploch zeleně, která může proběhnout v dlouhodobém časovém horizontu, je třeba pozemky z pozice města majetkově vypořádat. Do té doby se předpokládá využití v souladu s obecnými podmínkami využití území (viz kap. 6.2. závazné textové části).*



MAGISTRÁT MĚSTA BRNA Odbor územního plánování a rozvoje	Statutární město Brno Doručeno: 24.06.2020 MMB/0265972/2020 lístky:1 přílohy: druh: li/sv:
Došlo: 24-06-2020	
Č.j. MMB: 0265972	mmb1es77393467
Přil.: .....	

3309

**MAGISTRÁT MĚSTA BRNA**  
Odbor územního plánování a rozvoje  
Mladobátarova 67  
602 00 Brno

**PŘIPOMÍNKA**

<b>NÁZEV PROJEDNÁVANÉ ÚPD</b>	<b>NÁVRH ÚZ. PLÁNU MĚSTA BRNA</b>
-------------------------------	-----------------------------------

**Identifikační údaje podatele**

**právnícká osoba**

Název společnosti	Nadační fond pro zbudování a provozování Dokumentačního centra holokaustu na Moravě
Identifikační číslo	09077651
sídlo	Pod Červenou skálou 996/7, 639 00 Brno

**Upřesnění obsahu připomínky**

<input type="checkbox"/> K textové části	<input type="checkbox"/> Ke grafické části	<input type="checkbox"/> K procesu pořizování
Městská část	Brno-střed	
Katastrální území	Město Brno	
Parcelní čísla pozemků (adresa, doplňující popis lokality)	parc. č. 272/1 (část), 272/23, 272/25, 272/42, 272/44, 272/45, 272/46, 273/1 (část), 273/5 (část), 273/6, 273/7.	

**Text připomínky včetně ZDŮVODNĚNÍ**

- přílohy:
1. Mapa katastru nemovitostí s vyznačením dotčeného území
  2. Platný ÚPmB
  3. Návrh ÚPmB
  4. Návrh ÚPmB s úpravou

Vážení,  
žádáme o úpravu návrhu Územního plnu města Brna. Konkrétně žádám o rozšíření plochy veřejné vybavenosti (V) v rozsahu vymezeném v příloze tohoto podání - obr. č. 4. Zároveň žádám o změnu kódu této plochy na V/--, respektive o zrušení specifikace struktury zástavby a zrušení specifikace výškové úrovně zástavby.

Na dotčených pozemcích se v současné chvíli nachází zejména provizorně umístěné parkoviště, drážní pozemky a stavby. Pozemky leží na tzv. brněnském ringu, který na místě bývalých hradeb obepíná historické město a je tvořen významnou měrou stavbami veřejného vybavení, zejména kulturního charakteru.

Na dotčených pozemcích existuje záměr na výstavbu Dokumentačního centra holokaustu na Moravě, jehož nositelem je Nadační fond založený dne 25. 2. 2020. Ten podepsal s městem Brnem Memorandum o spolupráci a součinnosti, které bylo schváleno zastupitelstvem města Brna 12. 5. 2020. Budova dokumentačního centra by měla vyrůst zejména na pozemcích parc. č. 273/1 (část) a 273/7, které jsou vlastnictvím statutárního města Brna. Ty se nacházejí bezprostředně proti hotelu Grand na ulici Benešově. V platném Územním plánu města Brna (dále také „platný ÚPmB“) je tento cíp území vymezen jako návrhová plocha pro veřejnou vybavenost – kultura (OK). Tato plocha je vymezena od hranice s ulicí Benešovou na západě až po hranu železničního náspu při ulici Koliště a zahrnuje i drážní pozemky.

V návrhu Územního plánu města Brna je plocha oproti platnému ÚPmB zmenšená a nezahrnuje hraniční oblasti s ulicemi Nádražní a Koliště. Z hlediska specifikace struktury zástavby je plocha zahrnuta do kompaktní zástavby (k), což je „urbánní struktura, která zahrnuje



*jednak rostlou strukturu zejména historického jádra města a původních sídel tvořenou nepravidelnými bloky, jednak kompaktní blokovou strukturu. Kompaktní zástavba je stanovena zejména v plochách bydlení, smíšených obytných, veřejné a komerční vybavenosti v kompaktním území města“. Z hlediska specifikace výškové úrovně zástavby je plocha zahrnuta do úrovně 4 s výškovým rozpětím 9 až 22 m.*

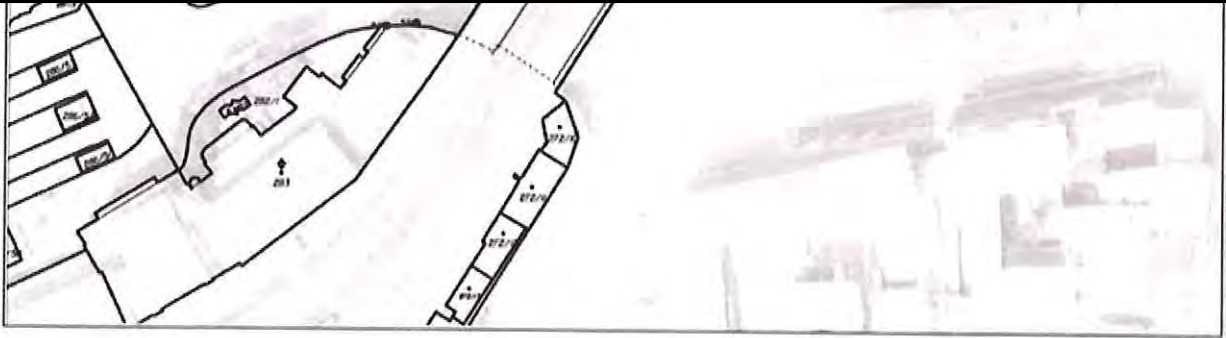

Vzhledem ke specifickému obsahu záměru – Dokumentační centrum může být mimořádně významnou stavbou a společenskou institucí v Brně – je jedním z dalších kroků Nadačního fondu zorganizování velké mezinárodní architektonické soutěže, která dá tomuto obsahu patřičnou formu. Při přípravě zadání této soutěže je vhodné, aby územní plán dovoloval co nejširší podmínky využití a podmínky prostorové. Z hlediska funkčního využití je zvolení plochy veřejné vybavenosti v souladu se zamýšleným záměrem. Rozsah plochy a jeho prostorové podmínky je však účelné v návrhu ÚPmB upravit. Plocha by měla zahrnovat území ve směru východ-západ od ulice Koliště po Benešovu a ve směru sever-jih od jižní fasády domu č. p 703 po viadukt. Prostupnost územím po zrušení drážních pozemků by měla být přes viadukt samozřejmě zachována. Z hlediska struktury zástavby se jedná o místo a funkci stavby, která by se nemusela shodovat se navrženým typem kompaktní zástavby. Obdobné objekty ve světě mají solitérní výraz. Charakter brněnského ringu takovýto způsob struktury zástavby již obsahuje v případě Domu umění či Janáčkova divadla. Ani jiný typ struktury zástavby definovaný v návrhu ÚPmB se nejeví jako vhodný pro předmětnou lokalitu. Nejvíce se snad blíží charakteru tzv. volná zástavba, která „zahrnuje převážně modernistickou sídlištní zástavbu a dostavby v kompaktní zástavbě. Je tvořena zejména kombinací solitérních, převážně rezidenčních budov a objektů občanské vybavenosti. Volná prostranství mezi budovami jsou zpravidla veřejně přístupná s vysokým podílem vegetace. Volná zástavba je stanovena zejména v plochách bydlení, smíšených obytných, veřejné a komerční vybavenosti zpravidla mimo kompaktní území města. Jak je ale patrné ze shora uvedeného, ani tato struktura není pro Dokumentační centrum úplně „šitá na míru“. Proto se domníváme, že v tomto mimořádném případě je účelnější nenavrhovat strukturu žádnou. Obdobně se stavíme i k určení výškové úrovně – navrhujeme, aby vzhledem k co nejotevřenějším soutěžním podmínkám nebyla stanovena. Výsledná výšková regulace i struktura zástavby místa vzejde jako jeden z výstupů soutěže, který může sloužit jako podklad pro budoucí změnu územního plánu.

Děkuji a s pozdravem

V Brně dne 22.6.2020

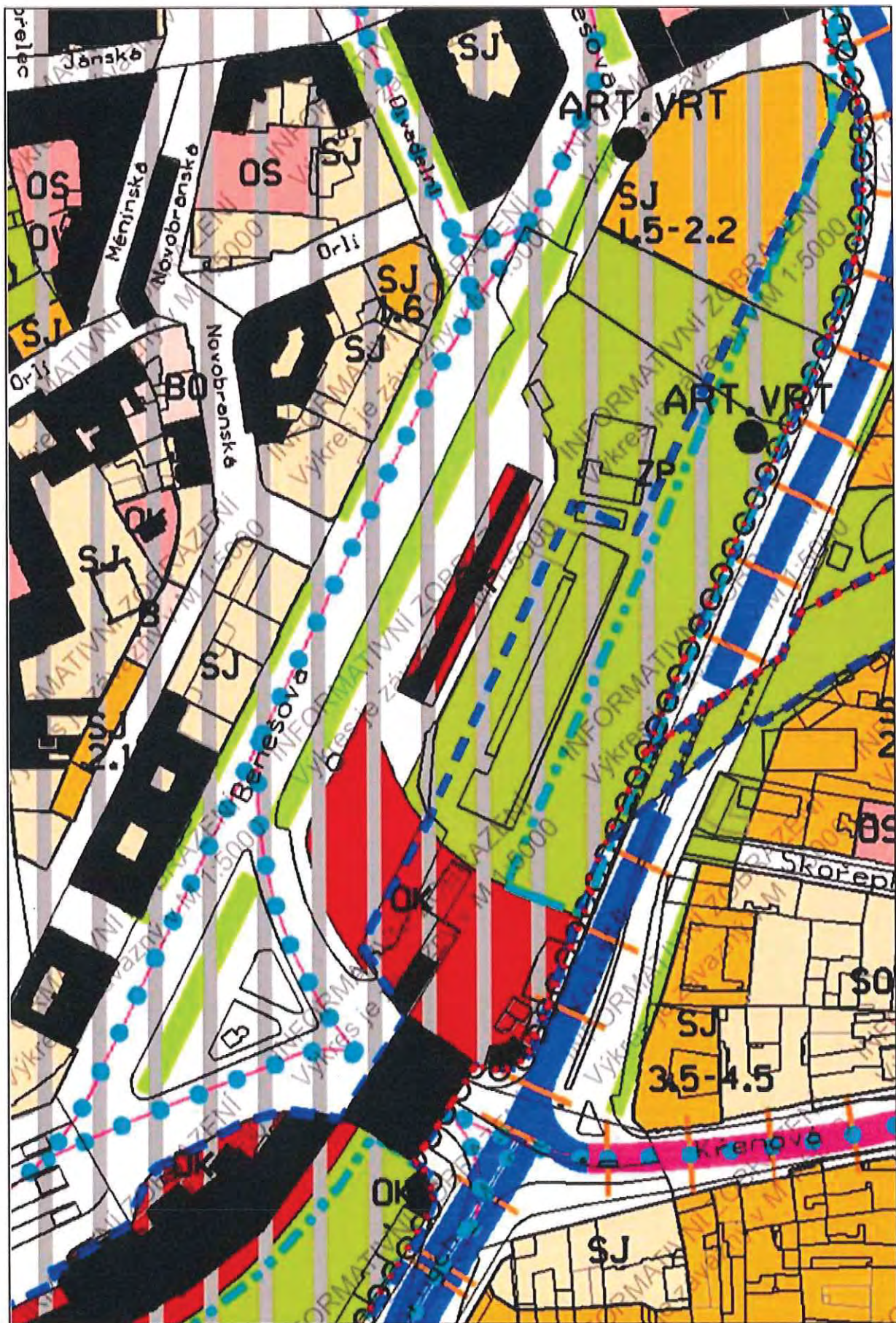
Podpis:

\*nehodící se škrtněte

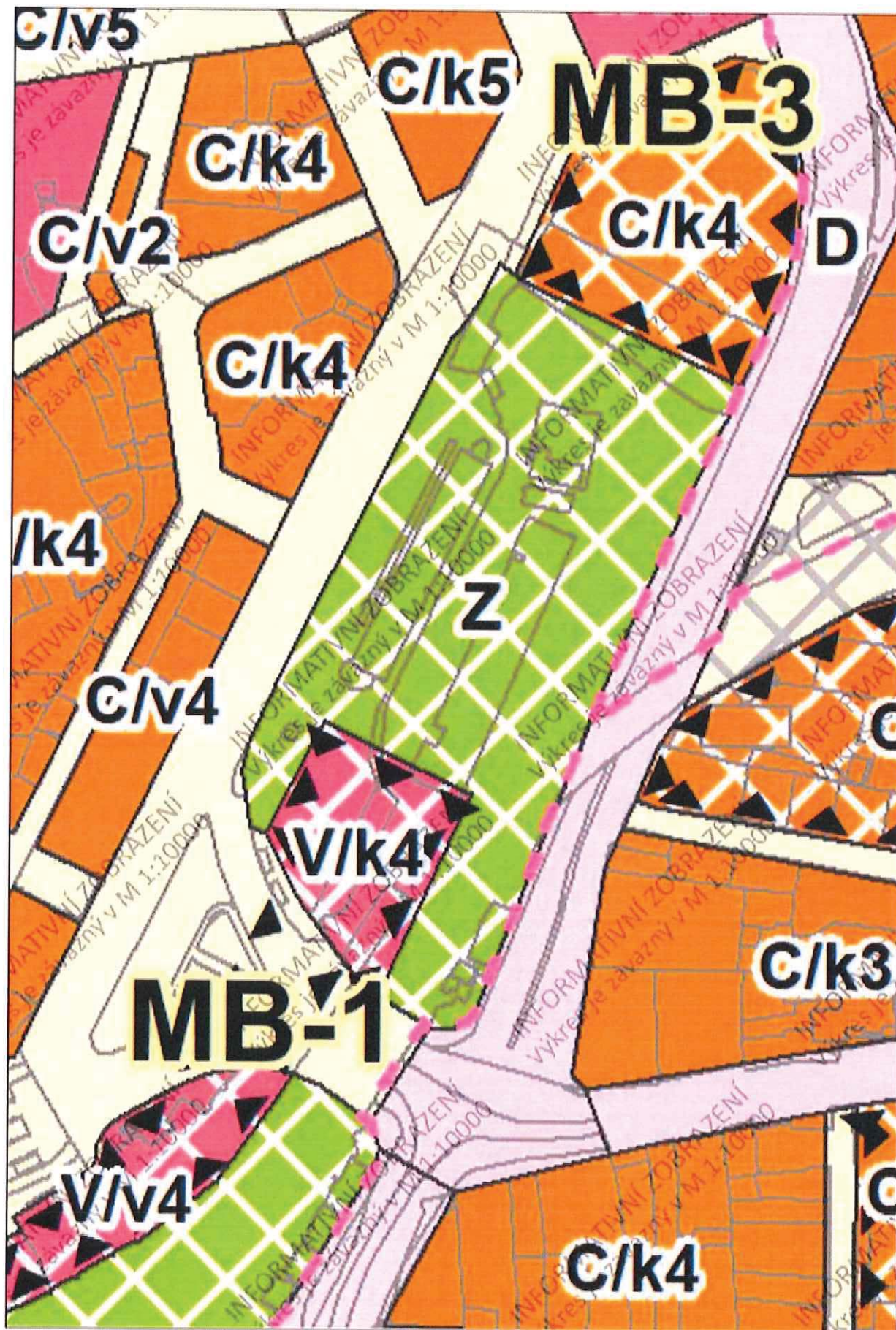


10 50 100 m


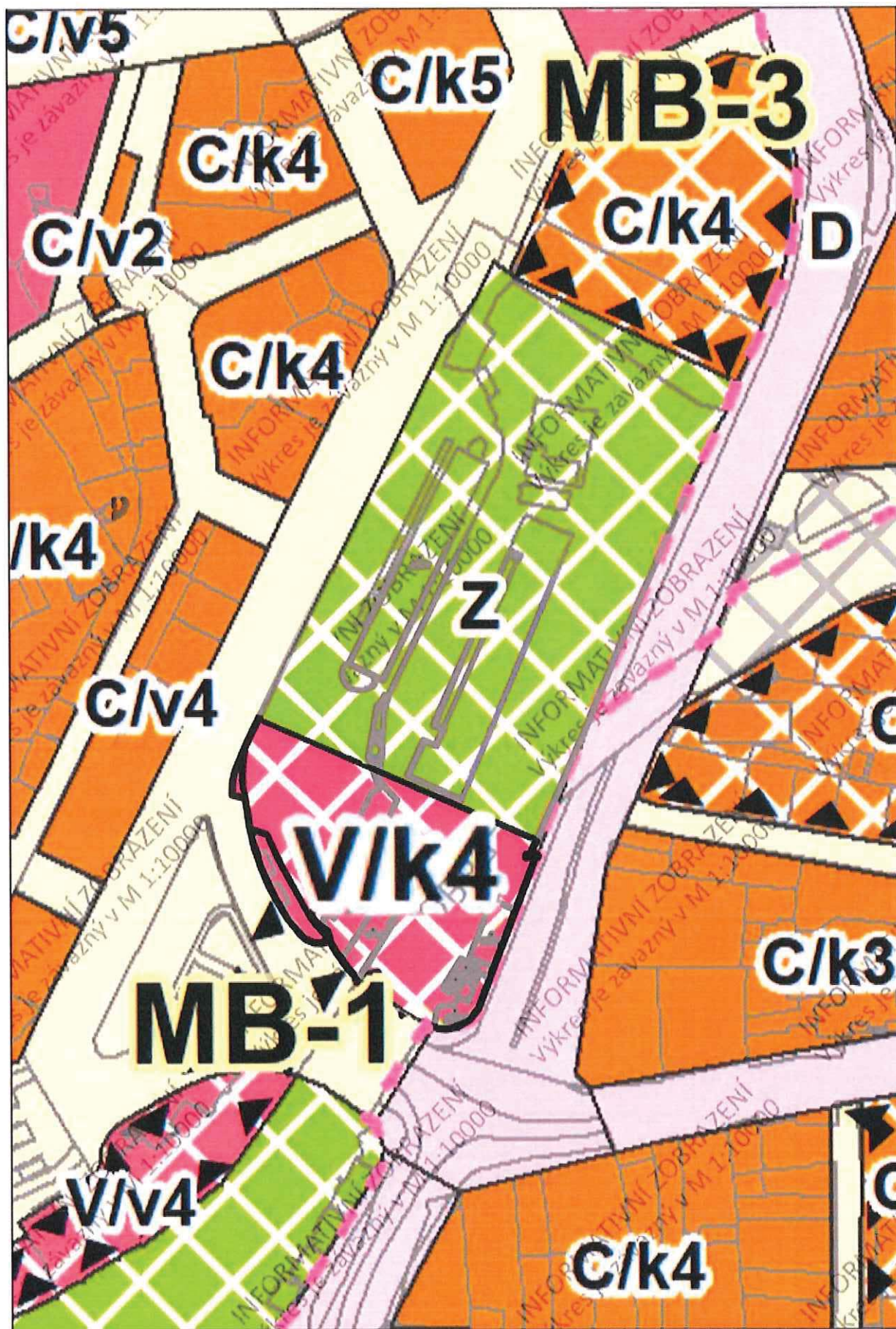














**MMB/0265972/2020**

***Připomínka***

**Vyhodnocení připomínky:**

*Není možné v územním plánu pro zástavbu v centru Brna (i kdekoliv jinde) nestanovit charakter zástavby ani výškovou úroveň. Vzhledem k lokalitě návrhové plochy pro veřejnou vybavenost v rozvojové lokalitě MB-1a charakteru zástavby ostatních návrhových funkčních ploch pro veřejnou vybavenost v této rozvojové lokalitě se jeví jako vhodné ponechat výškovou úroveň 4 i charakter zástavby "k" - kompaktní. Navrhovaný rozměr této funkční plochy je menší oproti stávajícímu ÚP, po konzultaci se Zpracovatelem bylo dohodnuto, že bude možné rozšířit tuto funkční plochu kolmo směrem k ulici Benešova.*

Statutární město Brno

Doručeno: 24.06.2020

MMB/0265976/2020

listy: 1 přílohy:

druh: 11/sv:

MAGISTRÁT MĚSTA BRNA  
Odbor územního plánování a rozvoje

Došlo: 24-06-2020

Č.j. MMB: 0265976.....

Pril:

MAGISTRÁT MĚSTA BRNA  
Odbor územního plánování a rozvoje  
Kounicova 67  
601 67 Brno

3121



nmb1es7739346a

## NÁMITKA / PŘIPOMÍNKA

NÁZEV PROJEDNÁVANÉ ÚPD

Změna územního plánu

### Identifikační údaje podatele

#### Fyzická osoba/právnícká osoba

Jméno, příjmení /  
Název společnosti

Datum narození/  
Identifikační číslo

Trvalé bydliště/  
sídlo

Jsem - nejsem\*<sup>1)</sup> občan města Brna

Jsem - nejsem\*<sup>1)</sup> vlastníkem pozemku/ů nebo stavby v ploše dotčené  
navrhovanou změnou

### Upřesnění obsahu námítky/připomínky

K textové části

Ke grafické části

K procesu pořizování

Městská část

Žabovřesky

Katastrální území

Žabovřesky

Parcelní čísla pozemků (adresa,  
doplňující popis lokality)

Žabovřeské louky, k.ú. Žabovřesky

### Text námítky/připomínky včetně ZDŮVODNĚNÍ


přílohy:

ano

ne

K návrhu změny územního plánu města Brna, mám následující námítky. Parcely a stavby jsou v současné době využívány pro rekreaci a zahrádkaření a mnohé z nich jsou v soukromém vlastnictví. Z hlediska urbanistického je tato část vhodná pro tyto činnosti a je hojně využívána. Nesouhlasím tímto se změnou, že se tato část stane krajinou zelení. Cyklostezka, která tudy vede nezasahuje do této lokality a nevidím důvod proč krásně upravené zahrady rušit, jelikož i jejich vzhled do lokality zapadá. Navrhují, aby pozemky byly zařazeny do funkční plochy zahrádek tak, aby bylo zachováno status quo dané lokality a nedošlo navrhovanou změnou územního plánu k nepřiměřenému zásahu do ekosystému této lokality.

V Brně dne 13.6.2020

Podpis: 

\*nehodící se škrtněte

## **MMB/0265976/2020**

### **Připomínka**

#### **Vyhodnocení připomínky:**

*Podatel připomínky nesouhlasí s vymezenou plochou zeleně a požaduje plochu zahrádek. Územní plán v souladu s § 43 odst. (1) „stavebního zákona“ stanoví zejména základní koncepci rozvoje území obce, ochrany jeho hodnot, jeho plošného a prostorového uspořádání (dále jen "urbanistická koncepce"), uspořádání krajiny a koncepci veřejné infrastruktury atd. Plochy s rozdílným způsobem využití se dle vyhlášky č. 501/2006 Sb., o obecných požadavcích na využívání území, vymezují především dle stávajícího nebo požadovaného způsobu využití a vymezují se i s ohledem na specifické podmínky a charakter území zejména z důvodu omezení střetů vzájemně neslučitelných činností a požadavků na uspořádání a využívání daného území. Pouze druh pozemku či způsob využití pozemku vyplývající z KN nejsou pro vymezení ploch s rozdílným způsobem využití v územním plánu primárním a jediným kritériem.*

*Zpracovatel Návrhu ÚPmB tak na základě výše uvedeného a své odbornosti prověřil, vyhodnotil a navrhl nejvhodnější možné řešení funkčního využití pozemků p.č. v k.ú. resp. předmětného území. Při tvorbě vycházel zejména z aktuálních podkladů a Pokynů pro vypracování Návrhu ÚPmB, které schválilo Zastupitelstvo města Brna usnesením č. ZM7/3871 na zasedání konaném dne 19. 6. 2018. V Návrhu ÚPmB je tak v předmětné lokalitě zejména z důvodu zachování kontinuity pořizované územně plánovací dokumentace a v souladu s právními předpisy navržena plocha krajinné zeleně s vymezeným ochranným překryvným režimem územního systému ekologické stability (ÚSES) a protipovodňových opatření ve stejném rozsahu a lokaci jako ve var. II Konceptu ÚPmB, která byla vybrána na výše uvedeném zastupitelstvu jako výsledná varianta Konceptu ÚPmB pro úpravu Návrhu ÚPmB. Předmětné plochy krajinné zeleně jsou zde určeny zejména z důvodu vymezených ochranných režimů územního systému ekologické stability (ÚSES) - regionálního biocentra ÚSES - RBC JM10 a protipovodňových opatření, jenž vyplývají z nadřazené územně plánovací dokumentace Zásad územního rozvoje Jihomoravského kraje (ZÚR JMK), která je dle § 36 odst. (5) "stavebního zákona" závazná pro pořizování a vydávání územního plánu a dle § 54 odst. 6 Stavebního zákona je obec povinna bez zbytečného odkladu uvést do souladu územní plán s územně plánovací dokumentací vydanou krajem a schválenou politikou územního rozvoje.*

*Z Návrhu ÚPmB je sice zřejmé, že plochy ÚSES mohou tvořit překryvný režim nad různými plochami s rozdílným způsobem využití, nicméně pokud to územní podmínky umožňují (např. dosud nestavební pozemky bez intenzivní zástavby), je žádoucí pro překryvný režim ÚSES primárně vymezovat právě plochy krajinné zeleně, které nejlépe reflektují požadavky pro existenci a optimální funkčnost skladebných částí ÚSES, protože jsou určeny pro ochranu, rozvoj a zachování přírodních a krajinných hodnot území.*

*Úkolem územního plánu je také vytvořit na základě zpracovaných podkladů podmínky pro možnost vybudování protipovodňové ochrany. Koridor POP 10 pro realizaci protipovodňové ochrany na území města Brna je v ZÚR JMK vymezen v rámci koncepce ochrany před povodněmi v souladu s Politikou územního rozvoje (pozn. nutno zajistit soulad s § 36 odst. (5) a § 54 odst. (6) stavebního zákona - viz výše). Opatření protipovodňové ochrany (PPO) byla v Návrhu ÚPmB zpřesněna na základě základního koncepčního dokumentu Generelu odvodnění města Brna – část Vodní toky (Pöyry Environment, DHI/2009) a podrobnější Studie přírodě blízká protipovodňová opatření a revitalizace údolních niv hlavních brněnských toků – pořizovatel Povodí Moravy, s.p., zpracovatel Aquatis, 2015). Ohrázování je navrženo za účelem ochrany plochy pro bydlení, tzn. ochrany obyvatel a jejich majetku. Tam, kde jsou pro to vhodné podmínky, je umožněn rozliv, zastavěné oblasti jsou ohrázovány. Vymezení retenčního prostoru je nutné pro kompenzaci omezení rozlivu vlivem ohrázování. V souvislosti s uvedeným jsou v předmětné lokalitě vymezena také veřejně prospěšná opatření (VPO) pro zajištění naplňování veřejného zájmu za účelem ochrany před účinky povodní. Z výrokové textové části Návrhu ÚPmB je zřejmé, že součástí VPS a VPO jsou kromě hlavní stavby také*



*stavby vedlejší náležející do celkové objektové skladby stavby, bez kterých by nebylo možné tuto stavbu realizovat a řádně užívat pro stanovený účel.*

*Územní plán musí dále dle § 43 zákona č. 183/2006 Sb., o územním plánování a stavebním řádu (stavební zákon), respektovat řešení obsažené v politice územního rozvoje a územně plánovací dokumentaci kraje (Zásady územního rozvoje Jihomoravského kraje). Je-li v územním plánu respektována plocha pro veřejně prospěšnou stavbu obsažená v územně plánovací dokumentaci vyššího územního celku, nelze zkoumat test proporcionality ve vztahu k územnímu plánu obce (viz rozsudek Nejvyššího správního soudu ze dne 22. 10. 2009, sp. zn. 4 Ao 2/2009).*

*Předmětné území nebylo prověřováno pro účel zahrádek či rekreace ani aktuálně zpracovanou územní studii (ÚS) "Návrh využití zahrádkářských lokalit na území města Brna" (Atelier ERA, 2018), která se ve své "návrhové" části věnovala pouze lokalitám, které byly Konceptem ÚPmB určeny jako plocha zahrádek, a proto se jejím dalším využitím "návrhová" část předmětné ÚS již nezabývala; také z toho důvodu zde nyní nelze potvrdit a vymezit neproověřené funkční využití pro rekreace.*

*Na základě uvedeného není účelné měnit plochu krajinné zeleně "K" či její rozsah, která je v lokalitě "Žabovřeských luk" vymezena zejména z důvodu zachování kontinuity pořizované územně plánovací dokumentace a k zajištění veřejného zájmu na úseku ochrany přírody a krajiny (pozn.: dle § 4 zák.č. 114/1992 Sb., o ochraně přírody a krajiny, v platném znění, je totiž ochrana systému ekologické stability povinností všech vlastníků a uživatelů pozemků tvořících jeho základ; jeho vytváření je veřejným zájmem, na kterém se podílejí vlastníci pozemků, obce i stát.. ) a za účelem ochrany stávajících a návrhových ploch zástavby před ničivými účinky povodní.*

*Pro informaci uvádíme, že v rámci uvedených překryvných režimů, jsou na základě doplňujících podmínek využití území (viz kap. 5 a dále kap. 6) respektovány stávající objekty a podmíněně přípustné takové využití příp. změny staveb, které neomezí funkčnost ÚSES a podstatně neovlivní odtokové poměry v ploše rozlivu.*



Došlo: 24-06-2020

Č.j. MMB: 0265987

Příl:

## NÁMITKA / PŘIPOMÍNKA

NÁZEV PROJEDNÁVANÉ ÚPD

Změna územního plánu

## Identifikační údaje podatele

## Fyzická osoba/právnícká osoba

Jméno, příjmení / Název společnosti	
Datum narození/ Identifikační číslo	
Trvalé bydliště/ sídlo	
Jsem - nejsem* <sup>1)</sup> občan města Brna	Jsem - nejsem* <sup>1)</sup> vlastníkem pozemku/ů nebo stavby v ploše dotčené navrhovanou změnou

## Upřesnění obsahu námítky/připomínky

<input checked="" type="checkbox"/> K textové části	<input type="checkbox"/> Ke grafické části	<input type="checkbox"/> K procesu pořizování
Městská část	Žabovřesky	
Katastrální území	Žabovřesky	
Parcelní čísla pozemků (adresa, doplňující popis lokality)	Žabovřeské louky, k.ú. Žabovřesky	

## Text námítky/připomínky včetně ZDŮVODNĚNÍ

přílohy

ano

ne

K návrhu změny územního plánu města Brna, mám následující námítky. Parcely a stavby jsou v současné době využívány pro rekreaci a zahrádkaření a mnohé z nich jsou v soukromém vlastnictví. Z hlediska urbanistického je tato část vhodná pro tyto činnosti a je hojně využívána. Nesouhlasím tímto se změnou, že se tato část stane krajinou zelení. Cyklostezka, která tudy vede nezasahuje do této lokality a nevidím důvod proč krásně upravené zahrady rušit, jelikož i jejich vzhled do lokality zapadá. Navrhuji, aby pozemky byly zařazeny do funkční plochy zahrádek tak, aby bylo zachováno status quo dané lokality a nedošlo navrhovanou změnou územního plánu k nepřiměřenému zásahu do ekosystému této lokality.

V Brně dne 13.6.2020

Podp

\*nehodící se škrtněte

## **MMB/0265987/2020**

### **Připomínka**

#### **Vyhodnocení připomínky:**

Podatel připomínky nesouhlasí s vymezenou plochou zeleně a požaduje plochu zahrádek. Územní plán v souladu s § 43 odst. (1) „stavebního zákona“ stanoví zejména základní koncepci rozvoje území obce, ochrany jeho hodnot, jeho plošného a prostorového uspořádání (dále jen "urbanistická koncepce"), uspořádání krajiny a koncepci veřejné infrastruktury atd. Plochy s rozdílným způsobem využití se dle vyhlášky č. 501/2006 Sb., o obecných požadavcích na využívání území, vymezují především dle stávajícího nebo požadovaného způsobu využití a vymezují se i s ohledem na specifické podmínky a charakter území zejména z důvodu omezení střetů vzájemně neslučitelných činností a požadavků na uspořádání a využívání daného území. Pouze druh pozemku či způsob využití pozemku vyplývající z KN nejsou pro vymezení ploch s rozdílným způsobem využití v územním plánu primárním a jediným kritériem.

Zpracovatel Návrhu ÚPmB tak na základě výše uvedeného a své odbornosti prověřil, vyhodnotil a navrhl nejvhodnější možné řešení funkčního využití pozemků p.č. v k.ú. resp. předmětného území. Při tvorbě vycházel zejména z aktuálních podkladů a Pokynů pro vypracování Návrhu ÚPmB, které schválilo Zastupitelstvo města Brna usnesením č. ZM7/3871 na zasedání konaném dne 19. 6. 2018. V Návrhu ÚPmB je tak v předmětné lokalitě zejména z důvodu zachování kontinuity pořizované územně plánovací dokumentace a v souladu s právními předpisy navržena plocha krajinné zeleně s vymezeným ochranným překryvným režimem územního systému ekologické stability (ÚSES) a protipovodňových opatření ve stejném rozsahu a lokaci jako ve var. II Konceptu ÚPmB, která byla vybrána na výše uvedeném zastupitelstvu jako výsledná varianta Konceptu ÚPmB pro úpravu Návrhu ÚPmB. Předmětné plochy krajinné zeleně jsou zde určeny zejména z důvodu vymezených ochranných režimů územního systému ekologické stability (ÚSES) - regionálního biocentra ÚSES - RBC JM10 a protipovodňových opatření, jenž vyplývají z nadřazené územně plánovací dokumentace Zásad územního rozvoje Jihomoravského kraje (ZÚR JMK), která je dle § 36 odst. (5) "stavebního zákona" závazná pro pořizování a vydávání územního plánu a dle § 54 odst. 6 Stavebního zákona je obec povinna bez zbytečného odkladu uvést do souladu územní plán s územně plánovací dokumentací vydanou krajem a schválenou politikou územního rozvoje.

Z Návrhu ÚPmB je sice zřejmé, že plochy ÚSES mohou tvořit překryvný režim nad různými plochami s rozdílným způsobem využití, nicméně pokud to územní podmínky umožňují (např. dosud nestavební pozemky bez intenzivní zástavby), je žádoucí pro překryvný režim ÚSES primárně vymezovat právě plochy krajinné zeleně, které nejlépe reflektují požadavky pro existenci a optimální funkčnost skladebných částí ÚSES, protože jsou určeny pro ochranu, rozvoj a zachování přírodních a krajinných hodnot území.

Úkolem územního plánu je také vytvořit na základě zpracovaných podkladů podmínky pro možnost vybudování protipovodňové ochrany. Koridor POP 10 pro realizaci protipovodňové ochrany na území města Brna je v ZÚR JMK vymezen v rámci koncepce ochrany před povodněmi v souladu s Politikou územního rozvoje (pozn. nutno zajistit soulad s § 36 odst. (5) a § 54 odst. (6) stavebního zákona - viz výše). Opatření protipovodňové ochrany (PPO) byla v Návrhu ÚPmB zpřesněna na základě základního koncepčního dokumentu Generelu odvodnění města Brna – část Vodní toky (Pöyry Environment, DHI/2009) a podrobnější Studie přírodě blízká protipovodňová opatření a revitalizace údolních niv hlavních brněnských toků – pořizovatel Povodí Moravy, s.p., zpracovatel Aquatis, 2015). Ohrázování je navrženo za účelem ochrany plochy pro bydlení, tzn. ochrany obyvatel a jejich majetku. Tam, kde jsou pro to vhodné podmínky, je umožněn rozliv, zastavěné oblasti jsou ohrázovány. Vymezení retenčního prostoru je nutné pro kompenzaci omezení rozlivu vlivem ohrázování. V souvislosti s uvedeným jsou v předmětné lokalitě vymezena také veřejně prospěšná opatření (VPO) pro zajištění naplňování veřejného zájmu za účelem ochrany před účinky povodní. Z výrokové textové části Návrhu ÚPmB je zřejmé, že součástí VPS a VPO jsou kromě hlavní stavby také



*stavby vedlejší náležející do celkové objektové skladby stavby, bez kterých by nebylo možné tuto stavbu realizovat a řádně užívat pro stanovený účel.*

*Územní plán musí dále dle § 43 zákona č. 183/2006 Sb., o územním plánování a stavebním řádu (stavební zákon), respektovat řešení obsažené v politice územního rozvoje a územně plánovací dokumentaci kraje (Zásady územního rozvoje Jihomoravského kraje). Je-li v územním plánu respektována plocha pro veřejně prospěšnou stavbu obsažená v územně plánovací dokumentaci vyššího územního celku, nelze zkoumat test proporcionality ve vztahu k územnímu plánu obce (viz rozsudek Nejvyššího správního soudu ze dne 22. 10. 2009, sp. zn. 4 Ao 2/2009).*

*Předmětné území nebylo prověřováno pro účel zahrádek či rekreace ani aktuálně zpracovanou územní studií (ÚS) "Návrh využití zahrádkářských lokalit na území města Brna" (Atelier ERA, 2018), která se ve své "návrhové" části věnovala pouze lokalitám, které byly Konceptem ÚPmB určeny jako plocha zahrádek, a proto se jejím dalším využitím "návrhová" část předmětné ÚS již nezabývala; také z toho důvodu zde nyní nelze potvrdit a vymezit neproověřené funkční využití pro rekreace.*

*Na základě uvedeného není účelné měnit plochu krajinné zeleně "K" či její rozsah, která je v lokalitě "Žabovřeských luk" vymezena zejména z důvodu zachování kontinuity pořizované územně plánovací dokumentace a k zajištění veřejného zájmu na úseku ochrany přírody a krajiny (pozn.: dle § 4 zák.č. 114/1992 Sb., o ochraně přírody a krajiny, v platném znění, je totiž ochrana systému ekologické stability povinností všech vlastníků a uživatelů pozemků tvořících jeho základ; jeho vytváření je veřejným zájmem, na kterém se podílejí vlastníci pozemků, obce i stát.. ) a za účelem ochrany stávajících a návrhových ploch zástavby před ničivými účinky povodní.*

*Pro informaci uvádíme, že v rámci uvedených překryvných režimů, jsou na základě doplňujících podmínek využití území (viz kap. 5 a dále kap. 6) respektovány stávající objekty a podmíněně přípustné takové využití příp. změny staveb, které neomezí funkčnost ÚSES a podstatně neovlivní odtokové poměry v ploše rozlivu.*



mmb1es77393487

MAGISTRÁT MĚSTA BRNA  
Odbor územního plánování a rozvoje

Došlo: 24-06-2020

Č.j. MMB: 0266.013

Příl: .....

3124  
MAGISTRÁT MĚSTA BRNA  
Odbor územního plánování a rozvoje  
Kounicova 67  
601 67 Brno

## NÁMITKA / PŘIPOMÍNKA

NÁZEV PROJEDNÁVANÉ ÚPD

Změna územního plánu

## Identifikační údaje podatele

## Fyzická osoba/právnícká osoba

Jméno, příjmení /  
Název společnostiDatum narození/  
Identifikační čísloTrvalé bydliště/  
sídlo

Jsem - nejsem\*) občan města Brna

Jsem - nejsem\*) vlastníkem pozemku/ů nebo stavby v ploše dotčené  
navrhovanou změnou

## Upřesnění obsahu námítky/připomínky

 K textové části Ke grafické části K procesu pořizování

Městská část

Žabovřesky

Katastrální území

Žabovřesky

Parcelní čísla pozemků (adresa,  
doplňující popis lokality)

Žabovřeské louky, k.ú. Žabovřesky


## Text námítky/připomínky včetně ZDŮVODNĚNÍ

přílohy

 ano ne

K návrhu změny územního plánu města Brna, mám následující námítky. Parcely a stavby jsou v současné době využívány pro rekreaci a zahrádkaření a mnohé z nich jsou v soukromém vlastnictví. Z hlediska urbanistického je tato část vhodná pro tyto činnosti a je hojně využívána. Nesouhlasím tímto se změnou, že se tato část stane krajinou zelení. Cyklostezka, která tudy vede nezasahuje do této lokality a nevidím důvod proč krásně upravené zahrady rušit, jelikož i jejich vzhled do lokality zapadá. Navrhuji, aby pozemky byly zařazeny do funkční plochy zahrádek tak, aby bylo zachováno status quo dané lokality a nedošlo navrhovanou změnou územního plánu k nepřiměřenému zásahu do ekosystému této lokality.

V Brně dne 13.6.2020

Podpis: 

## **MMB/0266013/2020**

### **Připomínka**

#### **Vyhodnocení připomínky:**

*Podatel připomínky nesouhlasí s vymezenou plochou zeleně a požaduje plochu zahrádek. Územní plán v souladu s § 43 odst. (1) „stavebního zákona“ stanoví zejména základní koncepci rozvoje území obce, ochrany jeho hodnot, jeho plošného a prostorového uspořádání (dále jen "urbanistická koncepce"), uspořádání krajiny a koncepci veřejné infrastruktury atd. Plochy s rozdílným způsobem využití se dle vyhlášky č. 501/2006 Sb., o obecných požadavcích na využívání území, vymezují především dle stávajícího nebo požadovaného způsobu využití a vymezují se i s ohledem na specifické podmínky a charakter území zejména z důvodu omezení střetů vzájemně neslučitelných činností a požadavků na uspořádání a využívání daného území. Pouze druh pozemku či způsob využití pozemku vyplývající z KN nejsou pro vymezení ploch s rozdílným způsobem využití v územním plánu primárním a jediným kritériem.*

*Zpracovatel Návrhu ÚPmB tak na základě výše uvedeného a své odbornosti prověřil, vyhodnotil a navrhl nejvhodnější možné řešení funkčního využití pozemků p.č. v k.ú. resp. předmětného území. Při tvorbě vycházel zejména z aktuálních podkladů a Pokynů pro vypracování Návrhu ÚPmB, které schválilo Zastupitelstvo města Brna usnesením č. ZM7/3871 na zasedání konaném dne 19. 6. 2018. V Návrhu ÚPmB je tak v předmětné lokalitě zejména z důvodu zachování kontinuity pořizované územně plánovací dokumentace a v souladu s právními předpisy navržena plocha krajinné zeleně s vymezeným ochranným překryvným režimem územního systému ekologické stability (ÚSES) a protipovodňových opatření ve stejném rozsahu a lokaci jako ve var. II Konceptu ÚPmB, která byla vybrána na výše uvedeném zastupitelstvu jako výsledná varianta Konceptu ÚPmB pro úpravu Návrhu ÚPmB. Předmětné plochy krajinné zeleně jsou zde určeny zejména z důvodu vymezených ochranných režimů územního systému ekologické stability (ÚSES) - regionálního biocentra ÚSES - RBC JM10 a protipovodňových opatření, jenž vyplývají z nadřazené územně plánovací dokumentace Zásad územního rozvoje Jihomoravského kraje (ZÚR JMK), která je dle § 36 odst. (5) "stavebního zákona" závazná pro pořizování a vydávání územního plánu a dle § 54 odst. 6 Stavebního zákona je obec povinna bez zbytečného odkladu uvést do souladu územní plán s územně plánovací dokumentací vydanou krajem a schválenou politikou územního rozvoje.*

*Z Návrhu ÚPmB je sice zřejmé, že plochy ÚSES mohou tvořit překryvný režim nad různými plochami s rozdílným způsobem využití, nicméně pokud to územní podmínky umožňují (např. dosud nestavební pozemky bez intenzivní zástavby), je žádoucí pro překryvný režim ÚSES primárně vymezovat právě plochy krajinné zeleně, které nejlépe reflektují požadavky pro existenci a optimální funkčnost skladebných částí ÚSES, protože jsou určeny pro ochranu, rozvoj a zachování přírodních a krajinných hodnot území.*

*Úkolem územního plánu je také vytvořit na základě zpracovaných podkladů podmínky pro možnost vybudování protipovodňové ochrany. Koridor POP 10 pro realizaci protipovodňové ochrany na území města Brna je v ZÚR JMK vymezen v rámci koncepce ochrany před povodněmi v souladu s Politikou územního rozvoje (pozn. nutno zajistit soulad s § 36 odst. (5) a § 54 odst. (6) stavebního zákona - viz výše). Opatření protipovodňové ochrany (PPO) byla v Návrhu ÚPmB zpřesněna na základě základního koncepčního dokumentu Generelu odvodnění města Brna – část Vodní toky (Pöyry Environment, DHI/2009) a podrobnější Studie přírodě blízká protipovodňová opatření a revitalizace údolních niv hlavních brněnských toků – pořizovatel Povodí Moravy, s.p., zpracovatel Aquatis, 2015). Ohrázování je navrženo za účelem ochrany plochy pro bydlení, tzn. ochrany obyvatel a jejich majetku. Tam, kde jsou pro to vhodné podmínky, je umožněn rozliv, zastavěné oblasti jsou ohrázovány. Vymezení retenčního prostoru je nutné pro kompenzaci omezení rozlivu vlivem ohrázování. V souvislosti s uvedeným jsou v předmětné lokalitě vymezena také veřejně prospěšná opatření (VPO) pro zajištění naplňování veřejného zájmu za účelem ochrany před účinky povodní. Z výrokové textové části Návrhu ÚPmB je zřejmé, že součástí VPS a VPO jsou kromě hlavní stavby také*



*stavby vedlejší náležející do celkové objektové skladby stavby, bez kterých by nebylo možné tuto stavbu realizovat a řádně užívat pro stanovený účel.*

*Územní plán musí dále dle § 43 zákona č. 183/2006 Sb., o územním plánování a stavebním řádu (stavební zákon), respektovat řešení obsažené v politice územního rozvoje a územně plánovací dokumentaci kraje (Zásady územního rozvoje Jihomoravského kraje). Je-li v územním plánu respektována plocha pro veřejně prospěšnou stavbu obsažená v územně plánovací dokumentaci vyššího územního celku, nelze zkoumat test proporcionality ve vztahu k územnímu plánu obce (viz rozsudek Nejvyššího správního soudu ze dne 22. 10. 2009, sp. zn. 4 Ao 2/2009).*

*Předmětné území nebylo prověřováno pro účel zahrádek či rekreace ani aktuálně zpracovanou územní studií (ÚS) "Návrh využití zahrádkářských lokalit na území města Brna" (Atelier ERA, 2018), která se ve své "návrhové" části věnovala pouze lokalitám, které byly Konceptem ÚPmB určeny jako plocha zahrádek, a proto se jejím dalším využitím "návrhová" část předmětné ÚS již nezabývala; také z toho důvodu zde nyní nelze potvrdit a vymezit neproověřené funkční využití pro rekreace.*

*Na základě uvedeného není účelné měnit plochu krajinné zeleně "K" či její rozsah, která je v lokalitě "Žabovřeských luk" vymezena zejména z důvodu zachování kontinuity pořizované územně plánovací dokumentace a k zajištění veřejného zájmu na úseku ochrany přírody a krajiny (pozn.: dle § 4 zák.č. 114/1992 Sb., o ochraně přírody a krajiny, v platném znění, je totiž ochrana systému ekologické stability povinností všech vlastníků a uživatelů pozemků tvořících jeho základ; jeho vytváření je veřejným zájmem, na kterém se podílejí vlastníci pozemků, obce i stát.. ) a za účelem ochrany stávajících a návrhových ploch zástavby před ničivými účinky povodní.*

*Pro informaci uvádíme, že v rámci uvedených překryvných režimů, jsou na základě doplňujících podmínek využití území (viz kap. 5 a dále kap. 6) respektovány stávající objekty a podmíněně přípustné takové využití příp. změny staveb, které neomezí funkčnost ÚSES a podstatně neovlivní odtokové poměry v ploše rozlivu.*

Statutární město Brno  
Doručeno: 24.06.2020  
MMB/0266025/2020  
listy: 1 přílohy:  
druh: 11/sv:



nmb1es7739348f

3125

MAGISTRÁT MĚSTA BRNA Odbor územního plánování a rozvoje
Došlo: 24-06-2020
Č.j. MMB: 0266 025
Přil.: .....

MAGISTRÁT MĚSTA BRNA  
Odbor územního plánování a rozvoje  
Kounicova 67  
601 67 Brno

## NÁMITKA / PŘIPOMÍNKA

NÁZEV PROJEDNÁVANÉ ÚPD

Změna územního plánu

### Identifikační údaje podatele

#### Fyzická osoba/právnícká osoba

Jméno, příjmení /  
Název společnosti

Datum narození/  
Identifikační číslo

Trvalé bydliště/  
sídlo

Jsem - nejsem\*<sup>2)</sup> občan města Brna

Jsem - nejsem\*<sup>2)</sup> vlastníkem pozemku/ů nebo stavby v ploše dotčené  
navrhovanou změnou

### Upřesnění obsahu námitky/připomínky

K textové části

Ke grafické části

K procesu pořizování

Městská část

Žabovřesky

Katastrální území

Žabovřesky

Parcelní čísla pozemků (adresa,  
doplňující popis lokality)

Žabovřeské louky, k.ú. Žabovřesky

### Text námitky/připomínky včetně ZDŮVODNĚNÍ

přílohy:

ano

ne

K návrhu změny územního plánu města Brna, mám následující námitky. Parcely a stavby jsou v současné době využívány pro rekreaci a zahrádkaření a mnohé z nich jsou v soukromém vlastnictví. Z hlediska urbanistického je tato část vhodná pro tyto činnosti a je hojně využívána. Nesouhlasím tímto se změnou, že se tato část stane krajinou zelení. Cyklostezka, která tudy vede nezasahuje do této lokality a nevidím důvod proč krásně upravené zahrady rušit, jelikož i jejich vzhled do lokality zapadá. Navrhuji, aby pozemky byly zařazeny do funkční plochy zahrádek tak, aby bylo zachováno status quo dané lokality a nedošlo navrhovanou změnou územního plánu k nepřiměřenému zásahu do ekosystému této lokality.

V Brně dne 13.6.2020

Podpis: .....

## **MMB/0266025/2020**

### **Připomínka**

#### **Vyhodnocení připomínky:**

Podatel připomínky nesouhlasí s vymezenou plochou zeleně a požaduje plochu zahrádek. Územní plán v souladu s § 43 odst. (1) „stavebního zákona“ stanoví zejména základní koncepci rozvoje území obce, ochrany jeho hodnot, jeho plošného a prostorového uspořádání (dále jen "urbanistická koncepce"), uspořádání krajiny a koncepci veřejné infrastruktury atd. Plochy s rozdílným způsobem využití se dle vyhlášky č. 501/2006 Sb., o obecných požadavcích na využívání území, vymezují především dle stávajícího nebo požadovaného způsobu využití a vymezují se i s ohledem na specifické podmínky a charakter území zejména z důvodu omezení střetů vzájemně neslučitelných činností a požadavků na uspořádání a využívání daného území. Pouze druh pozemku či způsob využití pozemku vyplývající z KN nejsou pro vymezení ploch s rozdílným způsobem využití v územním plánu primárním a jediným kritériem.

Zpracovatel Návrhu ÚPmB tak na základě výše uvedeného a své odbornosti prověřil, vyhodnotil a navrhl nejvhodnější možné řešení funkčního využití pozemků p.č. v k.ú. resp. předmětného území. Při tvorbě vycházel zejména z aktuálních podkladů a Pokynů pro vypracování Návrhu ÚPmB, které schválilo Zastupitelstvo města Brna usnesením č. ZM7/3871 na zasedání konaném dne 19. 6. 2018. V Návrhu ÚPmB je tak v předmětné lokalitě zejména z důvodu zachování kontinuity pořizované územně plánovací dokumentace a v souladu s právními předpisy navržena plocha krajinné zeleně s vymezeným ochranným překryvným režimem územního systému ekologické stability (ÚSES) a protipovodňových opatření ve stejném rozsahu a lokaci jako ve var. II Konceptu ÚPmB, která byla vybrána na výše uvedeném zastupitelstvu jako výsledná varianta Konceptu ÚPmB pro úpravu Návrhu ÚPmB. Předmětné plochy krajinné zeleně jsou zde určeny zejména z důvodu vymezených ochranných režimů územního systému ekologické stability (ÚSES) - regionálního biocentra ÚSES - RBC JM10 a protipovodňových opatření, jenž vyplývají z nadřazené územně plánovací dokumentace Zásad územního rozvoje Jihomoravského kraje (ZÚR JMK), která je dle § 36 odst. (5) "stavebního zákona" závazná pro pořizování a vydávání územního plánu a dle § 54 odst. 6 Stavebního zákona je obec povinna bez zbytečného odkladu uvést do souladu územní plán s územně plánovací dokumentací vydanou krajem a schválenou politikou územního rozvoje.

Z Návrhu ÚPmB je sice zřejmé, že plochy ÚSES mohou tvořit překryvný režim nad různými plochami s rozdílným způsobem využití, nicméně pokud to územní podmínky umožňují (např. dosud nestavební pozemky bez intenzivní zástavby), je žádoucí pro překryvný režim ÚSES primárně vymezovat právě plochy krajinné zeleně, které nejlépe reflektují požadavky pro existenci a optimální funkčnost skladebných částí ÚSES, protože jsou určeny pro ochranu, rozvoj a zachování přírodních a krajinných hodnot území.

Úkolem územního plánu je také vytvořit na základě zpracovaných podkladů podmínky pro možnost vybudování protipovodňové ochrany. Koridor POP 10 pro realizaci protipovodňové ochrany na území města Brna je v ZÚR JMK vymezen v rámci koncepce ochrany před povodněmi v souladu s Politikou územního rozvoje (pozn. nutno zajistit soulad s § 36 odst. (5) a § 54 odst. (6) stavebního zákona - viz výše). Opatření protipovodňové ochrany (PPO) byla v Návrhu ÚPmB zpřesněna na základě základního koncepčního dokumentu Generelu odvodnění města Brna – část Vodní toky (Pöyry Environment, DHI/2009) a podrobnější Studie přírodě blízká protipovodňová opatření a revitalizace údolních niv hlavních brněnských toků – pořizovatel Povodí Moravy, s.p., zpracovatel Aquatis, 2015). Ohrázování je navrženo za účelem ochrany plochy pro bydlení, tzn. ochrany obyvatel a jejich majetku. Tam, kde jsou pro to vhodné podmínky, je umožněn rozliv, zastavěné oblasti jsou ohrázovány. Vymezení retenčního prostoru je nutné pro kompenzaci omezení rozlivu vlivem ohrázování. V souvislosti s uvedeným jsou v předmětné lokalitě vymezena také veřejně prospěšná opatření (VPO) pro zajištění naplňování veřejného zájmu za účelem ochrany před účinky povodní. Z výrokové textové části Návrhu ÚPmB je zřejmé, že součástí VPS a VPO jsou kromě hlavní stavby také



*stavby vedlejší náležející do celkové objektové skladby stavby, bez kterých by nebylo možné tuto stavbu realizovat a řádně užívat pro stanovený účel.*

*Územní plán musí dále dle § 43 zákona č. 183/2006 Sb., o územním plánování a stavebním řádu (stavební zákon), respektovat řešení obsažené v politice územního rozvoje a územně plánovací dokumentaci kraje (Zásady územního rozvoje Jihomoravského kraje). Je-li v územním plánu respektována plocha pro veřejně prospěšnou stavbu obsažená v územně plánovací dokumentaci vyššího územního celku, nelze zkoumat test proporcionality ve vztahu k územnímu plánu obce (viz rozsudek Nejvyššího správního soudu ze dne 22. 10. 2009, sp. zn. 4 Ao 2/2009).*

*Předmětné území nebylo prověřováno pro účel zahrádek či rekreace ani aktuálně zpracovanou územní studií (ÚS) "Návrh využití zahrádkářských lokalit na území města Brna" (Atelier ERA, 2018), která se ve své "návrhové" části věnovala pouze lokalitám, které byly Konceptem ÚPmB určeny jako plocha zahrádek, a proto se jejím dalším využitím "návrhová" část předmětné ÚS již nezabývala; také z toho důvodu zde nyní nelze potvrdit a vymezit neproověřené funkční využití pro rekreace.*

*Na základě uvedeného není účelné měnit plochu krajinné zeleně "K" či její rozsah, která je v lokalitě "Žabovřeských luk" vymezena zejména z důvodu zachování kontinuity pořizované územně plánovací dokumentace a k zajištění veřejného zájmu na úseku ochrany přírody a krajiny (pozn.: dle § 4 zák.č. 114/1992 Sb., o ochraně přírody a krajiny, v platném znění, je totiž ochrana systému ekologické stability povinností všech vlastníků a uživatelů pozemků tvořících jeho základ; jeho vytváření je veřejným zájmem, na kterém se podílejí vlastníci pozemků, obce i stát.. ) a za účelem ochrany stávajících a návrhových ploch zástavby před ničivými účinky povodní.*

*Pro informaci uvádíme, že v rámci uvedených překryvných režimů, jsou na základě doplňujících podmínek využití území (viz kap. 5 a dále kap. 6) respektovány stávající objekty a podmíněně přípustné takové využití příp. změny staveb, které neomezí funkčnost ÚSES a podstatně neovlivní odtokové poměry v ploše rozlivu.*

Statutární město Brno

Doručeno: 24.06.2020

MMB/0266031/2020

listy: 1

přílohy:

druh:

l1/sv:



mmb1es77393496

MAGISTRÁT MĚSTA BRNA  
Odbor územního plánování a rozvoje

Došlo: 24-06-2020

Č.j. MMB: 0266 D.31

Pril.: .....

3126

MAGISTRÁT MĚSTA BRNA  
Odbor územního plánování a rozvoje  
Kounicova 67  
601 67 Brno

## NÁMITKA / PŘÍPOMÍNKA

NÁZEV PROJEDNÁVANÉ ÚPD

Změna územního plánu

### Identifikační údaje podatele

#### Fyzická osoba/právnícká osoba

Jméno, příjmení /  
Název společnosti

Datum narození/  
Identifikační číslo

Trvalé bydliště/  
sídlo

Jsem - nejsem\*) občan města Brna

Jsem - nejsem\*) vlastníkem pozemku/ů nebo stavby v ploše dotčené  
navrhovanou změnou

### Upřesnění obsahu námítky/přípomínky

K textové části

Ke grafické části

K procesu pořizování

Městská část

Žabovřesky

Katastrální území

Žabovřesky

Parcelní čísla pozemků (adresa,  
doplňující popis lokality)

Žabovřeské louky, k.ú. Žabovřesky

### Text námítky/přípomínky včetně ZDŮVODNĚNÍ

přílohy:

ano

ne

K návrhu změny územního plánu města Brna, mám následující námítky. Parcely a stavby jsou v současné době využívány pro rekreaci a zahrádkaření a mnohé z nich jsou v soukromém vlastnictví. Z hlediska urbanistického je tato část vhodná pro tyto činnosti a je hojně využívána. Nesouhlasím tímto se změnou, že se tato část stane krajinou zelení. Cyklostezka, která tudy vede nezasahuje do této lokality a nevidím důvod proč krásně upravené zahrady rušit, jelikož i jejich vzhled do lokality zapadá. Navrhuji, aby pozemky byly zařazeny do funkční plochy zahrádek tak, aby bylo zachováno status quo dané lokality a nedošlo navrhovanou změnou územního plánu k nepřiměřenému zásahu do ekosystému této lokality.

V Brně dne 13.6.2020

Podpis: .....

## **MMB/0266031/2020**

### **Připomínka**

#### **Vyhodnocení připomínky:**

*Podatel připomínky nesouhlasí s vymezenou plochou zeleně a požaduje plochu zahrádek. Územní plán v souladu s § 43 odst. (1) „stavebního zákona“ stanoví zejména základní koncepci rozvoje území obce, ochrany jeho hodnot, jeho plošného a prostorového uspořádání (dále jen "urbanistická koncepce"), uspořádání krajiny a koncepci veřejné infrastruktury atd. Plochy s rozdílným způsobem využití se dle vyhlášky č. 501/2006 Sb., o obecných požadavcích na využívání území, vymezují především dle stávajícího nebo požadovaného způsobu využití a vymezují se i s ohledem na specifické podmínky a charakter území zejména z důvodu omezení střetů vzájemně neslučitelných činností a požadavků na uspořádání a využívání daného území. Pouze druh pozemku či způsob využití pozemku vyplývající z KN nejsou pro vymezení ploch s rozdílným způsobem využití v územním plánu primárním a jediným kritériem.*

*Zpracovatel Návrhu ÚPmB tak na základě výše uvedeného a své odbornosti prověřil, vyhodnotil a navrhl nejvhodnější možné řešení funkčního využití pozemků p.č. v k.ú. resp. předmětného území. Při tvorbě vycházel zejména z aktuálních podkladů a Pokynů pro vypracování Návrhu ÚPmB, které schválilo Zastupitelstvo města Brna usnesením č. ZM7/3871 na zasedání konaném dne 19. 6. 2018. V Návrhu ÚPmB je tak v předmětné lokalitě zejména z důvodu zachování kontinuity pořizované územně plánovací dokumentace a v souladu s právními předpisy navržena plocha krajinné zeleně s vymezeným ochranným překryvným režimem územního systému ekologické stability (ÚSES) a protipovodňových opatření ve stejném rozsahu a lokaci jako ve var. II Konceptu ÚPmB, která byla vybrána na výše uvedeném zastupitelstvu jako výsledná varianta Konceptu ÚPmB pro úpravu Návrhu ÚPmB. Předmětné plochy krajinné zeleně jsou zde určeny zejména z důvodu vymezených ochranných režimů územního systému ekologické stability (ÚSES) - regionálního biocentra ÚSES - RBC JM10 a protipovodňových opatření, jenž vyplývají z nadřazené územně plánovací dokumentace Zásad územního rozvoje Jihomoravského kraje (ZÚR JMK), která je dle § 36 odst. (5) "stavebního zákona" závazná pro pořizování a vydávání územního plánu a dle § 54 odst. 6 Stavebního zákona je obec povinna bez zbytečného odkladu uvést do souladu územní plán s územně plánovací dokumentací vydanou krajem a schválenou politikou územního rozvoje.*

*Z Návrhu ÚPmB je sice zřejmé, že plochy ÚSES mohou tvořit překryvný režim nad různými plochami s rozdílným způsobem využití, nicméně pokud to územní podmínky umožňují (např. dosud nestavební pozemky bez intenzivní zástavby), je žádoucí pro překryvný režim ÚSES primárně vymezovat právě plochy krajinné zeleně, které nejlépe reflektují požadavky pro existenci a optimální funkčnost skladebných částí ÚSES, protože jsou určeny pro ochranu, rozvoj a zachování přírodních a krajinných hodnot území.*

*Úkolem územního plánu je také vytvořit na základě zpracovaných podkladů podmínky pro možnost vybudování protipovodňové ochrany. Koridor POP 10 pro realizaci protipovodňové ochrany na území města Brna je v ZÚR JMK vymezen v rámci koncepce ochrany před povodněmi v souladu s Politikou územního rozvoje (pozn. nutno zajistit soulad s § 36 odst. (5) a § 54 odst. (6) stavebního zákona - viz výše). Opatření protipovodňové ochrany (PPO) byla v Návrhu ÚPmB zpřesněna na základě základního koncepčního dokumentu Generelu odvodnění města Brna – část Vodní toky (Pöyry Environment, DHI/2009) a podrobnější Studie přírodě blízká protipovodňová opatření a revitalizace údolních niv hlavních brněnských toků – pořizovatel Povodí Moravy, s.p., zpracovatel Aquatis, 2015). Ohrázování je navrženo za účelem ochrany plochy pro bydlení, tzn. ochrany obyvatel a jejich majetku. Tam, kde jsou pro to vhodné podmínky, je umožněn rozliv, zastavěné oblasti jsou ohrázovány. Vymezení retenčního prostoru je nutné pro kompenzaci omezení rozlivu vlivem ohrázování. V souvislosti s uvedeným jsou v předmětné lokalitě vymezena také veřejně prospěšná opatření (VPO) pro zajištění naplňování veřejného zájmu za účelem ochrany před účinky povodní. Z výrokové textové části Návrhu ÚPmB je zřejmé, že součástí VPS a VPO jsou kromě hlavní stavby také*



*stavby vedlejší náležející do celkové objektové skladby stavby, bez kterých by nebylo možné tuto stavbu realizovat a řádně užívat pro stanovený účel.*

*Územní plán musí dále dle § 43 zákona č. 183/2006 Sb., o územním plánování a stavebním řádu (stavební zákon), respektovat řešení obsažené v politice územního rozvoje a územně plánovací dokumentaci kraje (Zásady územního rozvoje Jihomoravského kraje). Je-li v územním plánu respektována plocha pro veřejně prospěšnou stavbu obsažená v územně plánovací dokumentaci vyššího územního celku, nelze zkoumat test proporcionality ve vztahu k územnímu plánu obce (viz rozsudek Nejvyššího správního soudu ze dne 22. 10. 2009, sp. zn. 4 Ao 2/2009).*

*Předmětné území nebylo prověřováno pro účel zahrádek či rekreace ani aktuálně zpracovanou územní studií (ÚS) "Návrh využití zahrádkářských lokalit na území města Brna" (Atelier ERA, 2018), která se ve své "návrhové" části věnovala pouze lokalitám, které byly Konceptem ÚPmB určeny jako plocha zahrádek, a proto se jejím dalším využitím "návrhová" část předmětné ÚS již nezabývala; také z toho důvodu zde nyní nelze potvrdit a vymezit neproověřené funkční využití pro rekreace.*

*Na základě uvedeného není účelné měnit plochu krajinné zeleně "K" či její rozsah, která je v lokalitě "Žabovřeských luk" vymezena zejména z důvodu zachování kontinuity pořizované územně plánovací dokumentace a k zajištění veřejného zájmu na úseku ochrany přírody a krajiny (pozn.: dle § 4 zák.č. 114/1992 Sb., o ochraně přírody a krajiny, v platném znění, je totiž ochrana systému ekologické stability povinností všech vlastníků a uživatelů pozemků tvořících jeho základ; jeho vytváření je veřejným zájmem, na kterém se podílejí vlastníci pozemků, obce i stát.. ) a za účelem ochrany stávajících a návrhových ploch zástavby před ničivými účinky povodní.*

*Pro informaci uvádíme, že v rámci uvedených překryvných režimů, jsou na základě doplňujících podmínek využití území (viz kap. 5 a dále kap. 6) respektovány stávající objekty a podmíněně přípustné takové využití příp. změny staveb, které neomezí funkčnost ÚSES a podstatně neovlivní odtokové poměry v ploše rozlivu.*



mmb1es7739349f

3302

GISTRÁT MĚSTA BRNA  
pro územního plánování a rozvoje

dne: 23-06-2020

CJ: MMB:

Příl:

0266039

Magistrát města Brna  
Odbor územního plánování a rozvoje  
Kounicova 67  
601 67 BrnoPodatel: Jméno a příjmení:  
Datum narození:  
Trvale bytem:

Jsem – nejsem\* spolu/vlastníkem nemovitosti v ploše dotčené navrhovanou změnou (uvést parcelní číslo pozemku nebo číslo popisné stavby nebo identifikaci bytové či nebytové jednotky):  
Parcel/y č. [redacted] ve městě Brně v k. ú. Medlány [611743] a dále rodinného domu/bytu [redacted], který se nachází na parcele č. [redacted] taktéž v k. ú. Medlány.

(\* nehodící se škrtněte)

## Námítky – Přípomínky\* proti Návrhu Územního plánu města Brna, jeho grafické i textové části

### Námítka/Přípomínka\* č. 1:

#### ▲ Vymezení dotčeného území

Medlány-Řečkovice-Ivanovice, návrhové plochy Me-4 (na konci ul. V Újezdech) a R-3 (Řečkovická kasárna a okolí)

#### ▲ Obsah

- Nesouhlasím s novou komunikací Medlány-Ivanovice a požaduji její vypuštění z návrhu územního plánu.
- Požaduji změnit plochy C/v3 a B/v3 v návrhové ploše Me-4 na plochu městské zeleně Z pro vybudování nového Medláneckého parku.
- Požaduji zásadní snížení intenzity využití území v návrhové ploše R-3 a její změnu výhradně na méně intenzivní nízkopodlažní výstavbu do úrovně podlažnosti 2 a strukturu zástavby změnit na rezidenční nízkopodlažní r (konkrétně změnit plochy B/v3 a C/v3 na B/r2 a C/r2) a její funkční komunikační napojení do území té městské části, kde je tato výstavba plánována.
- Požaduji vypuštění územních rezerv B-7, B-8 a C-2 a zásadně redukovat navrhovaný rozsah záboru zemědělského půdního fondu.

#### ▲ Odůvodnění

- Povoláním bytové výstavby kolem Řečkovických kasáren a její napojení sběrnou komunikací do Medlánek na ulici V Újezdech a Hudcovu nelze dodržet zákonné limity hluku z dopravy u stávající výstavby na ulici V Újezdech a Hudcova. Měření hluku z dopravy Krajskou hygienickou stanicí na ulici V Újezdech (u křižovatky V Újezdech/Nadační) bylo prokázáno již nyní limitní hodnota 53,5 dB hluku (měřeno pro denní dobu 6-22 hod). V případě povolení další bytové výstavby a její napojení na ulici V Újezdech se tato hluková zátěž z dopravy prokazatelně zvýší a překročí platný limit 55 dB pro denní dobu. Stávající výstavba při ulici V Újezdech je postavena tak blízko sběrné komunikaci, že nelze dále vysadit stromy, keře a izolační zeleň, která by hluknost a prašnost z dopravy snížila.



- Dalším měřením Státního Zdravotního Ústavu a Krajskou hygienickou stanicí ze dne 28. 4. 2011 a 4. 5. 2011 byla prokázána hluková zátěž na ulici V Újezdech 56,4 dB +- 1,7 dB. Hygienický limit pro území je dán zákonem na 55 dB. Je tedy prokázána přinejmenším limitní hluková zátěž z dopravy již dnes. Povoláním další zástavby a silniční propojkou Medlánky-Ivanovice dojde k dalšímu značnému nárůstu dopravy a překročení hygienických limitů hluku. Plánovači tyto limity musí nekompromisně respektovat. (Odkazují i na precedenční rozsudky Nejvyššího soudu 7 Tdo 991/2005 z 15. listopadu 2005 a Evropského soudního dvora C-237/ 07 z 25. 7. 2008.)
- Je zcela zřejmé a prokázáno dopravní studií MČ Medlánky (2011), že hlavní dopravní proud pojedje směrem do Brna přes ulici V Újezdech a Hudcovu a z Brna naopak.
- Navrhovaná zástavba za Řečkovickými kasárnami (plochy Cv3, Bv3 – smíšená obytná a bytová, volná, výška 16m) neodpovídá výšce a druhu stávající zástavby při ulici Terezy Novákové (Br2 – bytová rezidenční, výška 10m). Toto navrhované zintenzivnění zastavění a povolení výstavby dalších sídlišť a jejich napojení do Medláneckého údolí, kde se drží smog, podstatně zhorší hlukovou a imisní zátěž Medlánek. Lze tedy oprávněně namítat, že kromě hluku z dopravy, se dále podstatně zhorší imisní zátěž, především překročením limitu prachových částic PM10.
- Budova školy na ulici Hudcova, která těsně přiléhá sběrné komunikaci (nelze mezi ní a komunikací vysadit ani stromy ani keře, které by snížili hluk a prach) je již nyní velmi negativně zasažena dopravou a nelze ve třídách pravidelně větrat z důvodu hluku z dopravy a prachu.
- Měření prašnosti PM10 z 2. 2. 2011 - 3. 2. 2011 (69 µ/m<sup>3</sup>) prokázalo překročení hygienických limitů před ZŠ Hudcova. Propojení silnicemi Hudcova-Purkyňova situaci jenom zhorší. Na ulici Hudcova kromě základní školy je i Mateřská škola a SOS vesnička.
- V neposlední řadě odůvodňuji velkým zábořem kvalitní zemědělské půdy I, II a III stupně ochrany
- V konceptech nového ÚP bylo počítáno s velkou plochou městské zeleně na konci ulice V Újezdech, která nyní v návrhu zcela chybí. U Ivanovic se počítá s plochou městské zeleně Z u Medlánek nyní nikoliv. Návrh vůbec nepočítá s nedávnou výsadbou na pozemcích v této lokalitě plocha Me-4. Změnou ploch Cv3 a Bv3 v ploše Me-4 na plochu městské zeleně dojde k rozvoji těchto výsadeb a umožní realizaci nového Medláneckého parku mezi Medlánkami a Řečkovicemi. Dojde k posílení rekreační a pobytové funkce pro stávající i nové obyvatelé.

### **Námítka/Připomínka\* č. 2:**

#### **▲ Vymezení dotčeného území**

Medlánky, návrhové plochy územních rezerv pro bytovou výstavbu B-6 (zahrady při ul. Vycházková a Turistická) a komunikací O-5 (Turistická-V Újezdech/nadační) a O-6 (Purkyňova-Turistická)

#### **▲ Obsah**

- Požadují vypuštění územních rezerv B-6 (Medlánecké zahrádky) a územních rezerv pro

5

5



komunikace O-6 (Purkyňova-Turistická) a O-5 (Turistická-V Újezdech/nadační) a zachování ploch zahrádek I.

#### ▲ Odůvodnění

- Povoláním územních rezerv pro budoucí povolení výstavby v zahrádkách a její napojení silnicemi na ulici V Újezdech/Nadační a Purkňovu dojde k nevratnému poškození charakteru Medlánek ve všech směrech, nejen z hlediska ochrany přírody a rekreační funkce Medlánek, ale především z hlediska pohody zdejšího bydlení a kvality prostředí.
- Jako vysoce problematické a nevhodné vidím navrhovanou územní rezervu pro zástavbu zahrádek pod vrcholem Bosně a silniční propojení z ul. V Újezdech/Nadační na ul. Turistickou (u křížku), která je vedena těsně kolem dětského hřiště a přes biokoridor kolem Medláneckého potoka. Dále pak silniční průtah z ul. Turistické (u křížku) na ulici Purkyňova.

#### Námítka/Připomínka\* č. 3:

##### ▲ Vymezení dotčeného území

Medláanky-Komín, silnice kolem Medláneckého letiště a nový zadní vstup do ZOO

##### ▲ Obsah

6

- Požadují vypuštění nového zadního vstupu do ZOO a k ní navrhované silnice kolem Medláneckého letiště (území přestavby, které umožňuje stavbu silnice).
- Požadují vypuštění silnice kolem letiště z veřejně prospěšných staveb (Vy/O/0346)
- Požadují zmenšit rozsah plochy pro rozvoj ZOO tak, aby byl vytvořen prostor pro plynulý přechod areálu do přírodního zázemí v krajině a umožněno nezbytné doplnění trvalých liniových prvků krajinné zeleně pro posílení vodozadržných funkcí krajiny, bo se suchem a migrací rostlin a živočichů.

6

-

8

#### ▲ Odůvodnění

- Silnice kolem Medláneckého letiště a její přivedení k novému zadnímu vstupu do ZOO nenávratně poškodí rekreační lokalitu využívanou vícero městskými částmi.
- Pro zachování současných rekreačních hodnot je nutné zachovat stávající stav bez automobilové dopravy.
- V ZOO Brno je dlouhodobě plánována nákladná investice za stovky milionů do vybudování nového vstupu s parkovištěm od ulice Ondrovy a do nových atrakcí.
- K přesměrování návštěvníků mimo tento hlavní vstup není žádný důvod a navíc je ekonomicky nevhodné nejen pro ZOO, ale i pro město (budování nákladné komunikační infrastruktury, zatěžování dalších oblastí bydlení dopravou) a jeví se jako účelové.
- V okolí letiště jsou dle opatření obecné povahy civilního úřadu pro letectví (vydané 8.4.2020, spis. zn.: 16/730/0051/OPLKCM/01/20) stanovena ochranná pásma, mimo jiných také proti klamavým a nebezpečným světům. Tyto ochranná pásma budou povolením silnice kolem Medláneckého letiště porušena.

#### Námítka/Připomínka\* č. 4:

##### ▲ Vymezení dotčeného území

Medláanky, lokalita Technologického parku Me-1 (od Medláneckého parku ke stávající



▲ **Obsah**

<b>9</b>	◦ Nesouhlasím s povolením výstavby bytových domů, které umožňují plochy C/v3 (plocha smíšená obytná) a požaduji jejich změnu na plochy W/v3 (komerční vybavenost/kanceláře).	<b>9</b>
<b>10</b>	◦ Nesouhlasím s navrhovanou sběrnou komunikací z technologického parku k ZŠ Hudcova a požaduji změnu na plochu přestavby od navrhované nové konečné tramvaje č. 12 (u stávající panelky) k ZŠ Hudcova.	<b>10</b>

▲ **Odůvodnění**

- V konceptech nového ÚP se v těchto plochách navrhovali pouze kancelářské objekty nikoliv bytové domy
- Povolení výstavby bytových domů s obchody v této lokalitě dojde k překročení kapacity ZŠ Hudcova v Medlánkách, která je již nyní na hranici kapacity
- Budova školy na ulici Hudcova, která těsně přiléhá sběrné komunikaci (nelze mezi ní a komunikací vysadit ani stromy ani keře, které by snížili hluk a prach) je již nyní velmi negativně zasažena dopravou a nelze ve třídách pravidelně větrat z důvodu hluku z dopravy a prachu. Z těchto důvodů nelze přivést ještě shora na křižovatku Hudcova u školy kapacitní sběrnou komunikaci z lokalit Technologického parku.
- Měření prašnosti PM10 z 2. 2. 2011 - 3. 2. 2011 (69  $\mu\text{/m}^3$ ) prokázalo překročení hygienických limitů před ZŠ Hudcova. Propojení silnicemi Hudcova-Purkyňova situaci jenom zhorší. Na ulici Hudcova kromě základní školy je i Mateřská škola a SOS vesnička.

**Výše uvedené námítky/připomínky\* dále odůvodňuji a požaduji:**

Požaduji dodržet:

Požaduji aby při posuzování těchto návrhů byla plně respektovaná závazná Směrnice Rady EU 96/62/ES o posuzování a řízení kvality vnějšího ovzduší, kde jsou stanoveny dnes platné zákonné limity pro prašnost (PM10), ale i závazná Směrnice Evropského parlamentu a Rady 2008/50/ES ze dne 21. 5. 2008 o kvalitě ovzduší a čistším ovzduší pro Evropu, kterou jsou státy EU vázány zavést přísnější normy pro prašnost (PM10 a PM2.5).

Státní politiku životního prostředí České republiky 2012–2020 – přehled vybraných cílů - snížit zábery nenarušené krajiny pro nové aktivity, chránit kvalitní segmenty přírodního charakteru v zastavěných územích. - **Chránit půdu před zábery a neodpovědným rozšiřováním měst a obcí mimo současná zastavěná území.** - **Uplatňovat všeobecnou strategii šetrné dopravy a její minimalizace.** - **Zastavit zvyšování hluku, zejména dopravního.**

Akční plán zdraví a životního prostředí ČR - **Zastavit nárůst hluku, zejména dopravního a snižovat expozici hluku prostředky územního plánování.**

Dlouhodobý program zlepšování zdravotního stavu obyvatelstva ČR. Zdraví pro všechny v 21. století (2002) – přehled vybraných cílů - Snižovat vliv dopravy na životní prostředí a zdraví obyvatel. - **Kontrolovat dodržování přípustné hladiny hluku.**

Opatření obecné povahy civilního úřadu pro letectví (vydané 8.4.2020, spis. zn.:

16/730/0051/OPLKCM/01/20), které vymezuje ochranná pásma s výškovým omezením staveb, proti nebezpečným a klamavým světlům a dalších omezeních obsažených v tomto opatření.

Navrhované změny v návrhu nového ÚP města Brna by vedly, jak k zásahu do mých práv na příznivé životní prostředí, v právu na nerušené užívání své nemovitosti, ale také k zásahu do mých vlastnických práv, neboť cena mnou vlastněných nemovitostí by se v případě uskutečnění záměrů v návrhu územního plánu snížila.

Všechny pozitivní přírodní, kulturní, civilizační a estetické hodnoty Medlánek vedle své jedinečnosti, které Medlánkám dávají, tedy zároveň tvoří limity jejího rozvoje, a to jak v pozitivním tak negativním slova smyslu s ohledem na trvalou udržitelnost zdejšího území. Další navrhovaná rozsáhlá bytová výstavba v lokalitě za Duhovými Poli směrem k Ivanovicím, případně bytová výstavba na úkor zahrádek a nové silniční spojky s Ivanovicemi, Komínem a průtahy Medlánkami by ve svém důsledku znamenaly významné snížení kvality zdejšího bydlení, který nelze v žádném případě vnímat jako trvale udržitelný rozvoj území. Nelze v žádném případě považovat za vhodné ani rozumné, aby připravovaný rozvoj města Brna byl prováděn na úkor kvality bydlení a životního prostředí obyvatel Medlánek, přičemž návrh územního plánu takové negativní dopady ve svém důsledku přináší. Mám za to, že navržené řešení není v souladu s cílem územního plánování ve smyslu stavebního zákona.

V Brně dne ...23. 6. 2020

Podpis ...





## **MMB/0266039/2020**

### **Připomínka č.1**

#### **Vyhodnocení připomínky:**

*V rámci podání je vysloven požadavek na vypuštění komunikačního propojení mezi Medládkami a Ivanovicemi, od ulice V Újezdech, označeným ve výkrese 2.2 jako R/1.*

*Vyhodnocení z r. 2020:*

*„Záměr R/1 má přímou souvislost s rozvojem MČ Brno-Řečkovice a MČ Brno-Ivanovice a tento záměr nelze vypustit, ale jeho podoba dozná změn.*

*V upraveném návrhu budou doplněny plochy rozvoje na k.ú. Ivanovice a záměr R/1 nebude propojován na k.ú. Medládky a bude veden v koridoru ulice Terezy Novákové (záměr R/31).“*

*Pro dokladování transparentnosti procesu vyhodnocení podání a pro úplnost uvádíme, že v předmětném území došlo ke změně. Ve výsledném řešení Návrhu nového ÚPmB byla poloha záměru R/1 upravena a záměr je připojen na ulici Žilkovu v MČ Brno-Řečkovice a Mokrý Hora. S územím MČ Brno-Medládky není propojen.*

*Tato změna však nemá vliv na podstatu vyhodnocení požadavku podatele.*

### **Připomínka č.2**

#### **Vyhodnocení připomínky:**

*Požadujete změnit v návrhové ploše Me-4 plochy C/v3 a B/v3 na plochu městské zeleně. Na základě doporučení samosprávy města k vypořádání námitek a připomínek doručených k projednanému Návrhu nového ÚP nebudou návrhové stavební plochy bydlení B a smíšená obytná C v části lokality Me-4 (severně ulice V Újezdech) vymezeny. Zůstane zachováno stávající funkční využití dle platného ÚPmB – pro zemědělský půdní fond, požadovaná plocha městské zeleně pro nový park nebude vymezena. Rozvojová lokalita Me-4 bude zredukována a zůstane pouze část s návrhovými plochami pro veřejnou vybavenost.*

### **Připomínka č.3**

#### **Vyhodnocení připomínky:**

*Pro dokladování transparentnosti procesu vyhodnocení podání je uveden také mezitímní pracovní výrok a odůvodnění, tj. vyhodnocení z r. 2020:*

*Připomínce nebylo v roce 2020 vyhověno, protože: Podatel požadujete v rozvojové lokalitě R-3 snížit výškovou úroveň a strukturu zástavby v plochách B a C z v3 na r2. To by však znamenalo eliminovat úroveň vhodnou pro městskou zástavbu v úrovni 6-16 m na úroveň pro rezidenční zástavbu s rodinnými domy do úrovně jen 10 m. Lokalita není určena pro výstavbu rodinných domů, je vhodná zejména pro zástavbu nízkopodlažních obytných domů. Pouze v okrajových plochách navazujících na výstavbu stávajících rodinných domů byla zvolena výšková úroveň 2.*

*Konečné rozhodnutí o připomínce a odůvodnění tohoto rozhodnutí se vztahuje k výslednému řešení Návrhu nového ÚPmB:*

*Věcný obsah připomínky byl uplatněn opakovaně při 1. opakovaném veřejném projednání. Podatel požaduje změnit regulativy u ploch v rámci předmětné rozvojové lokality z B/v3 a C/v3 na B/r2 a C/r2. Podnět na změnu regulativu u předmětné plochy B/k3 na B/r2 podala také MČ Brno-Řečkovice. Určený zastupitel RNDr. Filip Chváta, PhD. dle § 53 odst. (1) stavebního zákona uplatnil v procesu vyhodnocování výsledků projednání dopisem č.j. MMB/0477610/2021 ze dne 13.9.2021 na základě doporučení RMB R8/168 konané dne 1.9.2021 podnět na zohlednění místních zájmů MČ Brno-Řečkovice a to u plochy bydlení v lokalitě Díly (mezi areálem kasáren a zástavbou v ul. Žilkova) snížit výšku zástavby na 2; tj. na místo uvedené B/k3 změnit regulativ na B/r2. Městské části jsou dle Statutu města Brna oprávněny uplatňovat právo na místní samosprávu ve specifickém režimu prostřednictvím vyjádření k projednávaným územně plánovacím dokumentacím.*

*Na základě výsledků projednání byly místní zájmy městské části Brno-Řečkovice zohledněny a Návrh pro druhé veřejné opakované projednání bude upraven (u předmětné plochy dojde*

ke změně regulativu z B/k3 na B/r2 a k vymezení plochy smíšené obytné C/k3 podél budoucí městské třídy). Touto úpravou je částečně reagováno také na požadavek podatele.

Plochy smíšené obytné C/k3 (potažmo C/v3) zůstanou ovšem zachovány v původní podobě (nebude se měnit ani výška ani uspořádání zástavby). Plochy smíšené obytné (C) jsou vymezeny podél plánovaných komunikací, respektive podél budoucí městské třídy. Vyšší úroveň zástavby i kompaktní uspořádání zástavby je u nich zvoleno záměrně, aby bylo zajištěno odclonění negativních vlivů dopravy od ploch bydlení, které se nachází za nimi. Jejich navrhování podél rušnějších komunikací a městských tříd je pravidlem v celém ÚPmB.

#### **Připomínka č.4**

##### **Vyhodnocení připomínky:**

Na základě rozhodnutí Rady města Brna (RMB), které přijala na schůzi RMB č.R8/127 zahájené dne 20.1.2021 s pokračováním dne 25.1.2021, uplatnil určený zastupitel, radní pro územní plánování RNDr. Filip Chváta, PhD. u pořizovatele připravovaného Územního plánu města Brna – Odboru územního plánování a rozvoje MMB, ve smyslu § 53 odst. (1) zákona č. 183/2006 sb., o územním plánování a stavebním řádu, ve znění pozdějších předpisů, podnět, aby vyhodnocení výsledků projednání dokončil v souladu s doporučením RMB. RMB doporučila řešení u problematických oblastí rozvoje města stěžejního charakteru, u předmětné územní rezervy B-7, B-8 a C-2 následujícím způsobem:

„Vzhledem k tomu, že došlo na úrovni ZÚR JMK k rozhodnutí o umístění koridoru komunikace R-43 na území města Brna, je možné učinit rozhodnutí a aktivovat územní rezervy tj. územní rezervy převést zpět do zastavitelných ploch dle projednané a vybrané varianty Konceptu ÚPmB či dílčích úprav. Aktivaci územních rezerv převedením do zastavitelných ploch však nelze v úpravě Návrhu ÚPmB před opakovaným veřejným projednáním doporučit, ale až po první aktualizaci nového ÚPmB v rámci Zprávy o uplatňování ÚPmB, případně samostatnou změnou nového ÚPmB. V Návrhu ÚPmB by tak byly územní rezervy ponechány vyjma těch, kde je na základě výsledků projednání doporučeno jejich vypuštění (např. právě předmětná B-7). V současné době je žádoucí aktivovat územní rezervu B-8 pro bydlení a C-2 na k.ú. Medlánský pro smíšené využití...“.

Na základě uvedeného pořizovatel dává pokyn územní rezervu B-7 z návrhu ÚPmB vypustit a územní rezervu B-8 aktivovat pro bydlení a C-2 pro smíšenou funkci v souladu s podnětem určeného zastupitele.

#### **Připomínka č.5**

##### **Vyhodnocení připomínky:**

Předmětem připomínky je požadavek na vypuštění územních rezerv pro bydlení B-6 a územních rezerv O-5 a O-6 pro veřejná prostranství. Z důvodu nesouhlasu MČ Brno-Medlánský s rozvojem na k.ú. území Medlánek bude územní rezerva B-6 vypuštěna a území bude ponecháno za účelem využití pro zahrádky I.

Na základě rozhodnutí Rady města Brna (RMB), které přijala na schůzi RMB č.R8/127 zahájené dne 20.1.2021 s pokračováním dne 25.1.2021 a 27.1.2021, uplatnil určený zastupitel, radní pro územní plánování RNDr. Filip Chváta, PhD. u pořizovatele připravovaného Územního plánu města Brna – Odboru územního plánování a rozvoje MMB, ve smyslu § 53 odst. (1) zákona č. 183/2006 sb., o územním plánování a stavebním řádu, ve znění pozdějších předpisů podnět, aby vyhodnocení výsledků projednání dokončil v souladu s doporučením RMB. RMB doporučila řešení u problematických oblastí rozvoje města stěžejního charakteru, jednou z nich bylo i vypuštění územních rezerv na území Medlánek v souladu s požadavky MČ Brno-Medlánský. Z tohoto důvodu lze připomínce částečně vyhovět a územní rezervu B-6 vypustit s tím, že území bude ponecháno za účelem využití pro zahrádky I.

Vzhledem k nesouhlasu s původním vedením koridoru územní rezervy O-5 centrem Medlánek byla následně naznačena možnost změny jejího trasování. Tuto úpravu však z časových důvodů nebylo možné prověřit v potřebné podrobnosti a s podrobnějším vyhodnocením dopadů a vlivů na území.

*Aby bylo možné podrobněji prověřit toto území jednak z hlediska koncepce dopravy (Odboru dopravy MMB) a z hlediska územních dopadů (Odboru územního plánování a rozvoje MMB), bylo rozhodnuto z pozice pořizovatele o jejich vymezení.*

*Z tohoto důvodu bude územní rezerva O-6 v Návrhu ponechána beze změny a územní rezerva O-5 bude upravena do koridoru v návaznosti od územní rezervy O-6 po propojení se záměrem R/1.*

*Po zpracování podrobnějších prověřovacích studií budou vyhodnoceny dopady do území a až následně na základě doporučení bude rozhodnuto o těchto územních rezervách.*

*Územní rezerva O-6 bude ponechána v nezměněné podobě, koridor územní rezervy O-5 bude upraven a veden v pokračování územní rezervy O-6 směrem k záměru R/1.*

### **Připomínka č.6, Připomínka č.7**

#### **Vyhodnocení připomínky:**

*Tangenciální propojení městských částí Brno-Komín a Brno - Bystrc s MČ Brno-Medlánky je dlouhodobě sledované už v platném ÚPmB, pro které je zde vymezena plocha komunikací a prostranství místního významu s navazující plochou krajinné zeleně pro možnost umístění stromořadí či jiného krajinného prvku v rekreačně využívaném území. V Návrhu nového ÚPmB se rovněž v kontinuitě se stávajícím ÚPmB vymezuje plocha veřejného prostranství, která kopíruje stávající zpevněnou cestu vedoucí přes předmětné území (agreguje částečně i návrhovou plochu krajinné zeleně KV ze stávajícího ÚPmB, což je dáno měřítkem nového ÚPmB) a která vytváří podmínky pro žádoucí prostupnost územím. Z hlediska koncepce uspořádání dopravy slouží tato plocha pro vedení samostatné cyklotrasy. Zajišťuje dopravní obsluhu pro rozvojovou část brněnské ZOO ze strany Brna-Bystrce a stabilizovaného areálu Pily ČR, dále pak stabilizovaného areálu Policie ČR a medláneckého letiště ze strany Brna-Medlánek. Převážná část území je však určena pro nestavební využití, které negeneruje dopravní zatížení. Koridor již v současné době plní funkci obsluhy navazujících pozemků a jeho vymezení je nezbytné. Jeho šířka neznamená „výstavbu“ komunikace v celé šíři, ale umožňuje „kultivaci“ nevyhovujícího stavu a doplnění např. oboustranného stromořadí a zvýšení kvality prostupnosti pro pěší a cyklisty. To, jakým způsobem bude upraven provoz na tomto propojení nebo případně rozdělení na provozně nezávislé úseky není předmětem řešení územního plánu, ale úpravy organizace dopravy, která stanoví podmínky provozu, případně zamezí průjezdu nebo omezí některé nežádoucí pohyby.*

*Na základě rozhodnutí Rady města Brna (RMB) konané na schůzi RMB č.R8/127 zahájené dne 20.1.2021 s pokračováním dne 25.1.2021, uplatnil určený zastupitel, radní pro územní plánování RNDr. Filip Chvátal, PhD. u pořizovatele připravovaného Územního plánu města Brna – Odboru územního plánování a rozvoje MMB, ve smyslu § 53 odst. (1) zákona č. 183/2006 sb., o územním plánování a stavebním řádu, ve znění pozdějších předpisů, podnět, aby vyhodnocení výsledků projednání dokončil v souladu s doporučením RMB. Co se týče problematické oblasti rozvoje města RMB doporučila komunikační propojení Komín – Medlánky řešit jako návrhovou plochu veřejného prostranství O s tím, že část tohoto koridoru v prostoru od odbočky k rozvojové ploše ZOO k areálu Policie ČR bude stabilizován v rozsahu platného ÚPmB (bez integrace plochy zeleně).*

*Rozvojová lokalita Kn-6 pro rozvoj Zoologické zahrady musí mít územním plánem zajištěnou možnost dopravního napojení. Vymezení plochy veřejných prostranství pro zajištění dopravního napojení do západního vstupu ZOO tedy nelze vypustit.*

*Z výše uvedeného dále vyplývá, že veřejně prospěšná stavba Vy/O/0346 zůstane zachována.*

### **Připomínka č.8**

#### **Vyhodnocení připomínky:**

*Rozsah rozvojové plochy Kn-6 "Zoologická zahrada" zpracovatel vyhodnotil na základě II. varianty Konceptu, která byla upravena na základě Pokynů pro zpracování Návrhu ÚPmB, které schválilo Zastupitelstvo města Brna usnesením č. ZM7/3871 na zasedání konaném dne 19. 6. 2018; a vychází taktéž z Generelu rozvoje ZOO města Brna z roku 2006. Plocha je*



určená pro expozici Safari. Zahrnuto je i plánované lokální biocentrum s regionálním biokoridorem.

Územní plán se netvoří na období v řádech jednotek let, ale na období několika desetiletí. Z toho důvodu nelze k vymezování nových návrhových ploch přistupovat prizmatem aktuálních plánů a projektů, ale je nutné umožnit vhodné rozšíření předmětných záměrů (v našem případě ZOO) i v dlouhodobém časovém horizontu.

Řešená lokalita bezprostředně navazuje na stávající areál brněnské ZOO, u kterého tak může dojít k plánovanému rozšíření. Je třeba uvést, že navrženým řešením dojde ke zmenšení ploch velkovýrobně obhospodařovaného půdního fondu, k jeho záboru však dojde s naprostým ohledem na přilehlé zemědělské plochy, u kterých nedojde ani ke snížení jejich prostupnosti ani ke ztížení jejich obhospodařování. SEA stanovuje, že plochy jsou akceptovatelné bez dalších podmínek nad rámec podmínek stanovených v ÚP.

Z toho důvodu bude rozvojová plocha Kn-6 ponechána v nezměněném stavu a ponechána bude také možnost nového vstupu na severní straně lokality. Návrh ÚPmB ovšem nestanovuje, a není to ani v jeho kompetenci, jaká bude konkrétní funkce a využití tohoto vstupu (např. zda půjde o vstup pro veřejnost nebo pouze o technický vstup). Z Návrhu ÚPmB bude vypuštěna plocha veřejného prostranství původně vymezená pro umístění parkoviště u tohoto severního vstupu.

### **Připomínka č.9**

#### **Vyhodnocení připomínky:**

Nesouhlasíte s případnou výstavbou bytových domů, kterou umožňují předmětné plochy smíšené obytné v rozvojové lokalitě Me-1 a požadujete změnu ve prospěch ploch komerční vybavenosti (W/v3).

Zpracovatel prověřil nutnost doplnit plochy komerční vybavenosti, a to v severní a jižní části lokality v návaznosti na realizované areály při ulici Purkyňova. Navyšování dalších ploch W není v lokalitě nutné (vyjma ploch v jihozápadní a severozápadní části předmětné lokality, které doplňují souvislý pás ploch komerční vybavenosti a byl u nich ponechám způsob využití W a vymezené plochy W v severní části). Přeměnou původně plánovaných ploch W na plochy smíšené obytné (C) je reagováno na deficitní funkci bydlení, což je jeden z hlavních problémů současné doby. Zvýšení možnosti stavět objekty pro bydlení, resp. pro smíšenou funkci, je základním požadavkem města a jde o jednu z hlavních úloh územního plánu. Předepsaná územní studie prověří potřebu umístění občanského vybavení, mateřské školy a veřejného prostranství o ploše min. 3000 m<sup>2</sup>. Pro tyto funkce je vhodná smíšená obytná plocha, mezi jejíž hlavní využití patří mimo bydlení také občanské vybavení shodné s plochami V a W, maloobchod, služby a nerušící výroba a sport. Ve smíšené obytné ploše je také nutné dodržet regulativ 30 % zeleně pro disponibilní pozemky, což se v plochách W v takové míře nevyžaduje. Navržení plochy smíšené obytné je z výše uvedených důvodů vhodnější jak plochy komerční vybavenosti W.

### **Připomínka č.10**

#### **Vyhodnocení připomínky:**

V rámci podání je vysloven nesouhlas se záměrem komunikačního propojení sběrného významu, označeného jako Me/1 z ul. Purkyňova do ul. Hudcova.

V souvislosti s úpravou komunikačních propojení v MČ Brno-Medlánky bude v návrhu pro opakované veřejné projednání upraven systém sběrných komunikací v území. Propojení sběrného charakteru Me/1 je sledováno v upravené poloze.

Prostup v území z ulice Purkyňovy do ulice Hudcovy je žádoucí ponechat koridorem veřejného prostranství.

Magistrát města Brna  
Odbor územního plánování a rozvoje  
Kounicova 67  
601 67 Brno

Statutární město Brno  
Doručeno: 24.06.2020  
MMB/0266044/2020  
listy:1 přílohy:  
druh:11/sv:



3303

MAGISTRÁT MĚSTA BRNA Odbor územního plánování a rozvoje
Došlo dne: 23-06-2020
0266044

**Podatel:** Jméno a příjmení: [redacted]  
Datum narození: [redacted]  
Trvale bytem: [redacted]

Jsem – nejsem\* spolu/vlastníkem nemovitosti v ploše dotčené navrhovanou změnou (uvést parcelní číslo pozemku nebo číslo popisné stavby nebo identifikaci bytové či nebytové jednotky):  
Parcel/y č. [redacted] .. ve městě Brně v k. ú. Medlánky [611743] a dále rodinného domu/bytu [redacted] .., který se nachází na parcele č. [redacted], taktéž v k. ú. Medlánky.

(\* nehodící se škrtněte)

## Námítky – Připomínky\* proti Návrhu Územního plánu města Brna, jeho grafické i textové části

### Námítka/Připomínka\* č. 1:

#### ▲ Vymezení dotčeného území

Medlánky-Řečkovice-Ivanovice, návrhové plochy Me-4 (na konci ul. V Újezdech) a R-3 (Řečkovická kasárna a okolí)

#### ▲ Obsah

- Nesouhlasím s novou komunikací Medlánky-Ivanovice a požaduji její vypuštění z návrhu územního plánu.
- Požaduji změnit plochy C/v3 a B/v3 v návrhové ploše Me-4 na plochu městské zeleně Z pro vybudování nového Medláneckého parku.
- Požaduji zásadní snížení intenzity využití území v návrhové ploše R-3 a její změnu výhradně na méně intenzivní nízkopodlažní výstavbu do úrovně podlažnosti 2 a strukturu zástavby změnit na rezidenční nízkopodlažní r (konkrétně změnit plochy B/v3 a C/v3 na B/r2 a C/r2) a její funkční komunikační napojení do území té městské části, kde je tato výstavba plánována.
- Požaduji vypuštění územních rezerv B-7, B-8 a C-2 a zásadně redukovat navrhovaný rozsah záboru zemědělského půdního fondu.

#### ▲ Odůvodnění

- Povoláním bytové výstavby kolem Řečkovických kasáren a její napojení sběrnou komunikací do Medlánek na ulici V Újezdech a Hudcovu nelze dodržet zákonné limity hluku z dopravy u stávající výstavby na ulici V Újezdech a Hudcova. Měřením hluku z dopravy Krajskou hygienickou stanicí na ulici V Újezdech (u křižovatky V Újezdech/Nadační) bylo prokázáno již nyní limitní hodnota 53,5 dB hluku (měřeno pro denní dobu 6-22 hod). V případě povolení další bytové výstavby a její napojení na ulici V Újezdech se tato hluková zátěž z dopravy prokazatelně zvýší a překročí platný limit 55 dB pro denní dobu. Stávající výstavba při ulici V Újezdech je postavena tak blízko sběrné komunikaci, že nelze dále vysadit stromy, keře a izolační zeleň, která by hlukovost a prašnost z dopravy snížila.



- Dalším měřením Státního zdravotního Ústavu a Krajskou hygienickou stanicí ze dne 28. 4. 2011 a 4. 5. 2011 byla prokázána hluková zátěž na ulici V Újezdech 56,4 dB +- 1,7 dB. Hygienický limit pro území je dán zákonem na 55 dB. Je tedy prokázána přinejmenším limitní hluková zátěž z dopravy již dnes. Povolením další zástavby a silniční propojkou Medlánky-Ivanovice dojde k dalšímu značnému nárůstu dopravy a překročení hygienických limitů hluku. Plánovači tyto limity musí nekompromisně respektovat. (Odkazují i na precedenční rozsudky Nejvyššího soudu 7 Tdo 991/2005 z 15. listopadu 2005 a Evropského soudního dvora C-237/ 07 z 25. 7. 2008.)
- Je zcela zřejmé a prokázáno dopravní studií MČ Medlánky (2011), že hlavní dopravní proud pojede směrem do Brna přes ulici V Újezdech a Hudcovu a z Brna naopak.
- Navrhovaná zástavba za Řečkovickými kasárnami (plochy Cv3, Bv3 – smíšená obytná a bytová, volná, výška 16m) neodpovídá výšce a druhu stávající zástavby při ulici Terezy Novákové (Br2 – bytová rezidenční, výška 10m). Toto navrhované zintenzivnění zastavění a povolení výstavby dalších sídlišť a jejich napojení do Medláneckého údolí, kde se drží smog, podstatně zhorší hlukovou a imisní zátěž Medlánek. Lze tedy oprávněně namítat, že kromě hluku z dopravy, se dále podstatně zhorší imisní zátěž, především překročením limitu prachových částic PM10.
- Budova školy na ulici Hudcova, která těsně přiléhá sběrné komunikaci (nelze mezi ní a komunikací vysadit ani stromy ani keře, které by snížili hluk a prach) je již nyní velmi negativně zasažena dopravou a nelze ve třídách pravidelně větrat z důvodu hluku z dopravy a prachu.
- Měření prašnosti PM10 z 2. 2. 2011 - 3. 2. 2011 (69  $\mu\text{m}^3$ ) prokázalo překročení hygienických limitů před ZŠ Hudcova. Propojení silnicemi Hudcova-Purkyňova situaci jenom zhorší. Na ulici Hudcova kromě základní školy je i Mateřská škola a SOS vesnička.
- V neposlední řadě odůvodňuji velkým zábořem kvalitní zemědělské půdy I, II a III stupně ochrany
- V konceptech nového ÚP bylo počítáno s velkou plochou městské zeleně na konci ulice V Újezdech, která nyní v návrhu zcela chybí. U Ivanovic se počítá s plochou městské zeleně Z u Medlánek nyní nikoliv. Návrh vůbec nepočítá s nedávnou výsadbou na pozemcích v této lokalitě plocha Me-4. Změnou ploch Cv3 a Bv3 v ploše Me-4 na plochu městské zeleně dojde k rozvoji těchto výsadeb a umožní realizaci nového Medláneckého parku mezi Medlánkami a Řečkovicemi. Dojde k posílení rekreační a pobytové funkce pro stávající i nové obyvatele.

### **Námítka/Připomínka\* č. 2:**

#### **▲ Vymezení dotčeného území**

Medlánky, návrhové plochy územních rezerv pro bytovou výstavbu B-6 (zahrady při ul. Vycházková a Turistická) a komunikací O-5 (Turistická-V Újezdech/nadační) a O-6 (Purkyňova-Turistická)

#### **▲ Obsah**

- Požadují vypuštění územních rezerv B-6 (Medlánecké zahrádky) a územních rezerv pro



#### ▲ Odůvodnění

- Povolením územních rezerv pro budoucí povolení výstavby v zahrádkách a její napojení silnicemi na ulici V Újezdech/Nadační a Purkňovu dojde k nevratnému poškození charakteru Medlánek ve všech směrech, nejen z hlediska ochrany přírody a rekreační funkce Medlánek, ale především z hlediska pohody zdejšího bydlení a kvality prostředí.
- Jako vysoce problematické a nevhodné vidím navrhovanou územní rezervu pro zástavbu zahrádek pod vrcholem Bosně a silniční propojení z ul. V Újezdech/Nadační na ul. Turistickou (u křížku), která je vedena těsně kolem dětského hřiště a přes biokoridor kolem Medláneckého potoka. Dále pak silniční průtah z ul. Turistické (u křížku) na ulici Purkyňova.

#### Námítka/Připomínka\* č. 3:

##### ▲ Vymezení dotčeného území

Medlánky-Komín, silnice kolem Medláneckého letiště a nový zadní vstup do ZOO

##### ▲ Obsah

6

- Požadují vypuštění nového zadního vstupu do ZOO a k ní navrhované silnice kolem Medláneckého letiště (území přestavby, které umožňuje stavbu silnice).
- Požadují vypuštění silnice kolem letiště z veřejně prospěšných staveb (Vy/O/0346)
- Požadují zmenšit rozsah plochy pro rozvoj ZOO tak, aby byl vytvořen prostor pro plynulý přechod areálu do přírodního zázemí v krajině a umožněno nezbytné doplnění trvalých liniových prvků krajinné zeleně pro posílení vodozadržných funkcí krajiny, boj se suchem a migrací rostlin a živočichů.

6

-

8

#### ▲ Odůvodnění

- Silnice kolem Medláneckého letiště a její přivedení k novému zadnímu vstupu do ZOO nenávratně poškodí rekreační lokalitu využívanou vícero městskými částmi.
- Pro zachování současných rekreačních hodnot je nutné zachovat stávající stav bez automobilové dopravy.
- V ZOO Brno je dlouhodobě plánována nákladná investice za stovky milionů do vybudování nového vstupu s parkovištěm od ulice Ondrovy a do nových atrakcí.
- K přesměrování návštěvníků mimo tento hlavní vstup není žádný důvod a navíc je ekonomicky nevhodné nejen pro ZOO, ale i pro město (budování nákladné komunikační infrastruktury, zatěžování dalších oblastí bydlení dopravou) a jeví se jako účelové.
- V okolí letiště jsou dle opatření obecné povahy civilního úřadu pro letectví (vydané 8.4.2020, spis. zn.: 16/730/0051/OPLKCM/01/20) stanovena ochranná pásma, mimo jiných také proti klamavým a nebezpečným světlům. Tyto ochranná pásma budou povolením silnice kolem Medláneckého letiště porušena.

#### Námítka/Připomínka\* č. 4:

##### ▲ Vymezení dotčeného území

Medlánky, lokalita Technologického parku Me-1 (od Medláneckého parku ke stávající



▲ **Obsah**

<b>9</b>	◦ Nesouhlasím s povolením výstavby bytových domů, které umožňují plochy C/v3 (plocha smíšená obytná) a požaduji jejich změnu na plochy W/v3 (komerční vybavenost/kanceláře).	<b>9</b>
<b>10</b>	◦ Nesouhlasím s navrhovanou sběrnou komunikací z technologického parku k ZŠ Hudcova a požaduji změnu na plochu přestavby od navrhované nové konečné tramvaje č. 12 (u stávající panelky) k ZŠ Hudcova.	<b>10</b>

▲ **Odůvodnění**

- V konceptech nového ÚP se v těchto plochách navrhovali pouze kancelářské objekty nikoliv bytové domy
- Povolení výstavby bytových domů s obchody v této lokalitě dojde k překročení kapacity ZŠ Hudcova v Medlánkách, která je již nyní na hranici kapacity
- Budova školy na ulici Hudcova, která těsně přiléhá sběrné komunikaci (nelze mezi ní a komunikací vysadit ani stromy ani keře, které by snížili hluk a prach) je již nyní velmi negativně zasažena dopravou a nelze ve třídách pravidelně větrat z důvodu hluku z dopravy a prachu. Z těchto důvodů nelze přivést ještě shora na křižovatku Hudcova u školy kapacitní sběrnou komunikaci z lokalit Technologického parku.
- Měření prašnosti PM10 z 2. 2. 2011 - 3. 2. 2011 (69  $\mu\text{/m}^3$ ) prokázalo překročení hygienických limitů před ZŠ Hudcova. Propojení silnicemi Hudcova-Purkyňova situaci jenom zhorší. Na ulici Hudcova kromě základní školy je i Mateřská škola a SOS vesnička.

**Výše uvedené námítky/připomínky\* dále odůvodňují a požadují:**

Požadují dodržet:

Požadují aby při posuzování těchto návrhů byla plně respektovaná závazná Směrnice Rady EU 96/62/ES o posuzování a řízení kvality vnějšího ovzduší, kde jsou stanoveny dnes platné zákonné limity pro prašnost (PM10), ale i závazná Směrnice Evropského parlamentu a Rady 2008/50/ES ze dne 21. 5. 2008 o kvalitě ovzduší a čistším ovzduší pro Evropu, kterou jsou státy EU vázány zavést přísnější normy pro prašnost (PM10 a PM2.5).

Státní politiku životního prostředí České republiky 2012–2020 – přehled vybraných cílů - snížit zábory nenarušené krajiny pro nové aktivity, chránit kvalitní segmenty přírodního charakteru v zastavěných územích. - **Chránit půdu před zábory a neodpovědným rozšiřováním měst a obcí mimo současná zastavěná území.** - **Uplatňovat všeobecnou strategii šetrné dopravy a její minimalizace.** - **Zastavit zvyšování hluku, zejména dopravního.**

Akční plán zdraví a životního prostředí ČR - **Zastavit nárůst hluku, zejména dopravního a snižovat expozici hluku prostředky územního plánování.**

Dlouhodobý program zlepšování zdravotního stavu obyvatelstva ČR. Zdraví pro všechny v 21. století (2002) – přehled vybraných cílů - Snižovat vliv dopravy na životní prostředí a zdraví obyvatel. - **Kontrolovat dodržování přípustné hladiny hluku.**


Opatření obecné povahy civilního úřadu pro letectví (vydané 8.4.2020, spis. zn.:

16/730/0051/OPLKCM/01/20), které vymezuje ochranná pásma s výškovým omezením staveb, proti nebezpečným a klamavým světlům a dalších omezeních obsažených v tomto opatření.

Navrhované změny v návrhu nového ÚP města Brna by vedly, jak k zásahu do mých práv na příznivé životní prostředí, v právu na nerušené užívání své nemovitosti, ale také k zásahu do mých vlastnických práv, neboť cena mnou vlastněných nemovitostí by se v případě uskutečnění záměrů v návrhu územního plánu snížila.

Všechny pozitivní přírodní, kulturní, civilizační a estetické hodnoty Medlánek vedle své jedinečnosti, které Medláňákům dávají, tedy zároveň tvoří limity jejího rozvoje, a to jak v pozitivním tak negativním slova smyslu s ohledem na trvalou udržitelnost zdejšího území. Další navrhovaná rozsáhlá bytová výstavba v lokalitě za Duhovými Poli směrem k Ivanovicím, případně bytová výstavba na úkor zahrádek a nové silniční spojky s Ivanovicemi, Komínem a průtahy Medláňákami by ve svém důsledku znamenaly významné snížení kvality zdejšího bydlení, který nelze v žádném případě vnímat jako trvale udržitelný rozvoj území. Nelze v žádném případě považovat za vhodné ani rozumné, aby připravovaný rozvoj města Brna byl prováděn na úkor kvality bydlení a životního prostředí obyvatel Medlánek, přičemž návrh územního plánu takové negativní dopady ve svém důsledku přináší. Mám za to, že navržené řešení není v souladu s cílem územního plánování ve smyslu stavebního zákona.

V Brně dne ...23. 6. 2020

Podpis .....  .....



## **MMB/0266044/2020**

### **Připomínka č.1**

#### **Vyhodnocení připomínky:**

*V rámci podání je vysloven požadavek na vypuštění komunikačního propojení mezi Medládkami a Ivanovicemi, od ulice V Újezdech, označeným ve výkrese 2.2 jako R/1.*

*Vyhodnocení z r. 2020:*

*„Záměr R/1 má přímou souvislost s rozvojem MČ Brno-Řečkovice a MČ Brno-Ivanovice a tento záměr nelze vypustit, ale jeho podoba dozná změn.*

*V upraveném návrhu budou doplněny plochy rozvoje na k.ú. Ivanovice a záměr R/1 nebude propojován na k.ú. Medládky a bude veden v koridoru ulice Terezy Novákové (záměr R/31).“*

*Pro dokladování transparentnosti procesu vyhodnocení podání a pro úplnost uvádíme, že v předmětném území došlo ke změně. Ve výsledném řešení Návrhu nového ÚPmB byla poloha záměru R/1 upravena a záměr je připojen na ulici Žilkovu v MČ Brno-Řečkovice a Mokrá Hora. S územím MČ Brno-Medládky není propojen.*

*Tato změna však nemá vliv na podstatu vyhodnocení požadavku podatele.*

### **Připomínka č.2**

#### **Vyhodnocení připomínky:**

*Požadujete změnit v návrhové ploše Me-4 plochy C/v3 a B/v3 na plochu městské zeleně. Na základě doporučení samosprávy města k vypořádání námitek a připomínek doručených k projednanému Návrhu nového ÚP nebudou návrhové stavební plochy bydlení B a smíšená obytná C v části lokality Me-4 (severně ulice V Újezdech) vymezeny. Zůstane zachováno stávající funkční využití dle platného ÚPmB – pro zemědělský půdní fond, požadovaná plocha městské zeleně pro nový park nebude vymezena. Rozvojová lokalita Me-4 bude zredukována a zůstane pouze část s návrhovými plochami pro veřejnou vybavenost.*

### **Připomínka č.3**

#### **Vyhodnocení připomínky:**

*Pro dokladování transparentnosti procesu vyhodnocení podání je uveden také mezitímní pracovní výrok a odůvodnění, tj. vyhodnocení z r. 2020:*

*Připomínce nebylo v roce 2020 vyhověno, protože: Podatel požadujete v rozvojové lokalitě R-3 snížit výškovou úroveň a strukturu zástavby v plochách B a C z v3 na r2. To by však znamenalo eliminovat úroveň vhodnou pro městskou zástavbu v úrovni 6-16 m na úroveň pro rezidenční zástavbu s rodinnými domy do úrovně jen 10 m. Lokalita není určena pro výstavbu rodinných domů, je vhodná zejména pro zástavbu nízkopodlažních obytných domů. Pouze v okrajových plochách navazujících na výstavbu stávajících rodinných domů byla zvolena výšková úroveň 2.*

*Konečné rozhodnutí o připomínce a odůvodnění tohoto rozhodnutí se vztahuje k výslednému řešení Návrhu nového ÚPmB:*

*Věcný obsah připomínky byl uplatněn opakovaně při 1. opakovaném veřejném projednání. Podatel požaduje změnit regulativy u ploch v rámci předmětné rozvojové lokality z B/v3 a C/v3 na B/r2 a C/r2. Podnět na změnu regulativu u předmětné plochy B/k3 na B/r2 podala také MČ Brno-Řečkovice. Určený zastupitel RNDr. Filip Chváta, PhD. dle § 53 odst. (1) stavebního zákona uplatnil v procesu vyhodnocování výsledků projednání dopisem č.j. MMB/0477610/2021 ze dne 13.9.2021 na základě doporučení RMB R8/168 konané dne 1.9.2021 podnět na zohlednění místních zájmů MČ Brno-Řečkovice a to u plochy bydlení v lokalitě Díly (mezi areálem kasáren a zástavbou v ul. Žilkova) snížit výšku zástavby na 2; tj. na místo uvedené B/k3 změnit regulativ na B/r2. Městské části jsou dle Statutu města Brna oprávněny uplatňovat právo na místní samosprávu ve specifickém režimu prostřednictvím vyjádření k projednávaným územně plánovacím dokumentacím.*

*Na základě výsledků projednání byly místní zájmy městské části Brno-Řečkovice zohledněny a Návrh pro druhé veřejné opakované projednání bude upraven (u předmětné plochy dojde*

ke změně regulativu z B/k3 na B/r2 a k vymezení plochy smíšené obytné C/k3 podél budoucí městské třídy). Touto úpravou je částečně reagováno také na požadavek podatele.

Plochy smíšené obytné C/k3 (potažmo C/v3) zůstanou ovšem zachovány v původní podobě (nebude se měnit ani výška ani uspořádání zástavby). Plochy smíšené obytné (C) jsou vymezeny podél plánovaných komunikací, respektive podél budoucí městské třídy. Vyšší úroveň zástavby i kompaktní uspořádání zástavby je u nich zvoleno záměrně, aby bylo zajištěno odclonění negativních vlivů dopravy od ploch bydlení, které se nachází za nimi. Jejich navrhování podél rušnějších komunikací a městských tříd je pravidlem v celém ÚPmB.

#### **Připomínka č.4**

##### **Vyhodnocení připomínky:**

Na základě rozhodnutí Rady města Brna (RMB), které přijala na schůzi RMB č.R8/127 zahájené dne 20.1.2021 s pokračováním dne 25.1.2021, uplatnil určený zastupitel, radní pro územní plánování RNDr. Filip Chvátal, PhD. u pořizovatele připravovaného Územního plánu města Brna – Odboru územního plánování a rozvoje MMB, ve smyslu § 53 odst. (1) zákona č. 183/2006 sb., o územním plánování a stavebním řádu, ve znění pozdějších předpisů, podnět, aby vyhodnocení výsledků projednání dokončil v souladu s doporučením RMB. RMB doporučila řešení u problematických oblastí rozvoje města stěžejního charakteru, u předmětné územní rezervy B-7, B-8 a C-2 následujícím způsobem:

„Vzhledem k tomu, že došlo na úrovni ZÚR JMK k rozhodnutí o umístění koridoru komunikace R-43 na území města Brna, je možné učinit rozhodnutí a aktivovat územní rezervy tj. územní rezervy převést zpět do zastavitelných ploch dle projednané a vybrané varianty Konceptu ÚPmB či dílčích úprav. Aktivaci územních rezerv převedením do zastavitelných ploch však nelze v úpravě Návrhu ÚPmB před opakovaným veřejným projednáním doporučit, ale až po první aktualizaci nového ÚPmB v rámci Zprávy o uplatňování ÚPmB, případně samostatnou změnou nového ÚPmB. V Návrhu ÚPmB by tak byly územní rezervy ponechány vyjma těch, kde je na základě výsledků projednání doporučeno jejich vypuštění (např. právě předmětná B-7). V současné době je žádoucí aktivovat územní rezervu B-8 pro bydlení a C-2 na k.ú. Medlánský pro smíšené využití...“.

Na základě uvedeného pořizovatel dává pokyn územní rezervu B-7 z návrhu ÚPmB vypustit a územní rezervu B-8 aktivovat pro bydlení a C-2 pro smíšenou funkci v souladu s podnětem určeného zastupitele.

#### **Připomínka č.5**

##### **Vyhodnocení připomínky:**

Předmětem připomínky je požadavek na vypuštění územních rezerv pro bydlení B-6 a územních rezerv O-5 a O-6 pro veřejná prostranství. Z důvodu nesouhlasu MČ Brno-Medlánský s rozvojem na k.ú. území Medlánek bude územní rezerva B-6 vypuštěna a území bude ponecháno za účelem využití pro zahrádky I.

Na základě rozhodnutí Rady města Brna (RMB), které přijala na schůzi RMB č.R8/127 zahájené dne 20.1.2021 s pokračováním dne 25.1.2021 a 27.1.2021, uplatnil určený zastupitel, radní pro územní plánování RNDr. Filip Chvátal, PhD. u pořizovatele připravovaného Územního plánu města Brna – Odboru územního plánování a rozvoje MMB, ve smyslu § 53 odst. (1) zákona č. 183/2006 sb., o územním plánování a stavebním řádu, ve znění pozdějších předpisů podnět, aby vyhodnocení výsledků projednání dokončil v souladu s doporučením RMB. RMB doporučila řešení u problematických oblastí rozvoje města stěžejního charakteru, jednou z nich bylo i vypuštění územních rezerv na území Medlánek v souladu s požadavky MČ Brno-Medlánský. Z tohoto důvodu lze připomínce částečně vyhovět a územní rezervu B-6 vypustit s tím, že území bude ponecháno za účelem využití pro zahrádky I.

Vzhledem k nesouhlasu s původním vedením koridoru územní rezervy O-5 centrem Medlánek byla následně naznačena možnost změny jejího trasování. Tuto úpravu však z časových důvodů nebylo možné prověřit v potřebné podrobnosti a s podrobnějším vyhodnocením dopadů a vlivů na území.

*Aby bylo možné podrobněji prověřit toto území jednak z hlediska koncepce dopravy (Odboru dopravy MMB) a z hlediska územních dopadů (Odboru územního plánování a rozvoje MMB), bylo rozhodnuto z pozice pořizovatele o jejich vymezení.*

*Z tohoto důvodu bude územní rezerva O-6 v Návrhu ponechána beze změny a územní rezerva O-5 bude upravena do koridoru v návaznosti od územní rezervy O-6 po propojení se záměrem R/1.*

*Po zpracování podrobnějších prověřovacích studií budou vyhodnoceny dopady do území a až následně na základě doporučení bude rozhodnuto o těchto územních rezervách.*

*Územní rezerva O-6 bude ponechána v nezměněné podobě, koridor územní rezervy O-5 bude upraven a veden v pokračování územní rezervy O-6 směrem k záměru R/1.*

### **Připomínka č.6, Připomínka č.7**

#### **Vyhodnocení připomínky:**

*Tangenciální propojení městských částí Brno-Komín a Brno - Bystrc s MČ Brno-Medlánky je dlouhodobě sledované už v platném ÚPmB, pro které je zde vymezena plocha komunikací a prostranství místního významu s navazující plochou krajinné zeleně pro možnost umístění stromořadí či jiného krajinného prvku v rekreačně využívaném území. V Návrhu nového ÚPmB se rovněž v kontinuitě se stávajícím ÚPmB vymezuje plocha veřejného prostranství, která kopíruje stávající zpevněnou cestu vedoucí přes předmětné území (agreguje částečně i návrhovou plochu krajinné zeleně KV ze stávajícího ÚPmB, což je dáno měřítkem nového ÚPmB) a která vytváří podmínky pro žádoucí prostupnost územím. Z hlediska koncepce uspořádání dopravy slouží tato plocha pro vedení samostatné cyklotrasy. Zajišťuje dopravní obsluhu pro rozvojovou část brněnské ZOO ze strany Brna-Bystrce a stabilizovaného areálu Pily ČR, dále pak stabilizovaného areálu Policie ČR a medláneckého letiště ze strany Brna-Medlánek. Převážná část území je však určena pro nestavební využití, které negeneruje dopravní zatížení. Koridor již v současné době plní funkci obsluhy navazujících pozemků a jeho vymezení je nezbytné. Jeho šířka neznamená „výstavbu“ komunikace v celé šíři, ale umožňuje „kultivaci“ nevyhovujícího stavu a doplnění např. oboustranného stromořadí a zvýšení kvality prostupnosti pro pěší a cyklisty. To, jakým způsobem bude upraven provoz na tomto propojení nebo případně rozdělení na provozně nezávislé úseky není předmětem řešení územního plánu, ale úpravy organizace dopravy, která stanoví podmínky provozu, případně zamezí průjezdu nebo omezí některé nežádoucí pohyby.*

*Na základě rozhodnutí Rady města Brna (RMB) konané na schůzi RMB č.R8/127 zahájené dne 20.1.2021 s pokračováním dne 25.1.2021, uplatnil určený zastupitel, radní pro územní plánování RNDr. Filip Chvátal, PhD. u pořizovatele připravovaného Územního plánu města Brna – Odboru územního plánování a rozvoje MMB, ve smyslu § 53 odst. (1) zákona č. 183/2006 sb., o územním plánování a stavebním řádu, ve znění pozdějších předpisů, podnět, aby vyhodnocení výsledků projednání dokončil v souladu s doporučením RMB. Co se týče problematické oblasti rozvoje města RMB doporučila komunikační propojení Komín – Medlánky řešit jako návrhovou plochu veřejného prostranství O s tím, že část tohoto koridoru v prostoru od odbočky k rozvojové ploše ZOO k areálu Policie ČR bude stabilizován v rozsahu platného ÚPmB (bez integrace plochy zeleně).*

*Rozvojová lokalita Kn-6 pro rozvoj Zoologické zahrady musí mít územním plánem zajištěnou možnost dopravního napojení. Vymezení plochy veřejných prostranství pro zajištění dopravního napojení do západního vstupu ZOO tedy nelze vypustit.*

*Z výše uvedeného dále vyplývá, že veřejně prospěšná stavba Vy/O/0346 zůstane zachována.*

### **Připomínka č.8**

#### **Vyhodnocení připomínky:**

*Rozsah rozvojové plochy Kn-6 "Zoologická zahrada" zpracovatel vyhodnotil na základě II. varianty Konceptu, která byla upravena na základě Pokynů pro zpracování Návrhu ÚPmB, které schválilo Zastupitelstvo města Brna usnesením č. ZM7/3871 na zasedání konaném dne 19. 6. 2018; a vychází taktéž z Generelu rozvoje ZOO města Brna z roku 2006. Plocha je*



určená pro expozici Safari. Zahrnuto je i plánované lokální biocentrum s regionálním biokoridorem.

Územní plán se netvoří na období v řádech jednotek let, ale na období několika desetiletí. Z toho důvodu nelze k vymezování nových návrhových ploch přistupovat prizmatem aktuálních plánů a projektů, ale je nutné umožnit vhodné rozšíření předmětných záměrů (v našem případě ZOO) i v dlouhodobém časovém horizontu.

Řešená lokalita bezprostředně navazuje na stávající areál brněnské ZOO, u kterého tak může dojít k plánovanému rozšíření. Je třeba uvést, že navrženým řešením dojde ke zmenšení ploch velkovýrobně obhospodařovaného půdního fondu, k jeho záboru však dojde s naprostým ohledem na přilehlé zemědělské plochy, u kterých nedojde ani ke snížení jejich prostupnosti ani ke ztížení jejich obhospodařování. SEA stanovuje, že plochy jsou akceptovatelné bez dalších podmínek nad rámec podmínek stanovených v ÚP.

Z toho důvodu bude rozvojová plocha Kn-6 ponechána v nezměněném stavu a ponechána bude také možnost nového vstupu na severní straně lokality. Návrh ÚPmB ovšem nestanovuje, a není to ani v jeho kompetenci, jaká bude konkrétní funkce a využití tohoto vstupu (např. zda půjde o vstup pro veřejnost nebo pouze o technický vstup). Z Návrhu ÚPmB bude vypuštěna plocha veřejného prostranství původně vymezená pro umístění parkoviště u tohoto severního vstupu.

### **Připomínka č.9**

#### **Vyhodnocení připomínky:**

Nesouhlasíte s případnou výstavbou bytových domů, kterou umožňují předmětné plochy smíšené obytné v rozvojové lokalitě Me-1 a požadujete změnu ve prospěch ploch komerční vybavenosti (W/v3).

Zpracovatel prověřil nutnost doplnit plochy komerční vybavenosti, a to v severní a jižní části lokality v návaznosti na realizované areály při ulici Purkyňova. Navyšování dalších ploch W není v lokalitě nutné (vyjma ploch v jihozápadní a severozápadní části předmětné lokality, které doplňují souvislý pás ploch komerční vybavenosti a byl u nich ponechám způsob využití W a vymezené plochy W v severní části). Přeměnou původně plánovaných ploch W na plochy smíšené obytné (C) je reagováno na deficitní funkci bydlení, což je jeden z hlavních problémů současné doby. Zvýšení možnosti stavět objekty pro bydlení, resp. pro smíšenou funkci, je základním požadavkem města a jde o jednu z hlavních úloh územního plánu. Předepsaná územní studie prověří potřebu umístění občanského vybavení, mateřské školy a veřejného prostranství o ploše min. 3000 m<sup>2</sup>. Pro tyto funkce je vhodná smíšená obytná plocha, mezi jejíž hlavní využití patří mimo bydlení také občanské vybavení shodné s plochami V a W, maloobchod, služby a nerušící výroba a sport. Ve smíšené obytné ploše je také nutné dodržet regulativ 30 % zeleně pro disponibilní pozemky, což se v plochách W v takové míře nevyžaduje. Navržení plochy smíšené obytné je z výše uvedených důvodů vhodnější jak plochy komerční vybavenosti W.

### **Připomínka č.10**

#### **Vyhodnocení připomínky:**

V rámci podání je vysloven nesouhlas se záměrem komunikačního propojení sběrného významu, označeného jako Me/1 z ul. Purkyňova do ul. Hudcova.

V souvislosti s úpravou komunikačních propojení v MČ Brno-Medlánky bude v návrhu pro opakované veřejné projednání upraven systém sběrných komunikací v území. Propojení sběrného charakteru Me/1 je sledováno v upravené poloze.

Prostup v území z ulice Purkyňovy do ulice Hudcovy je žádoucí ponechat koridorem veřejného prostranství.

Statutární město Brno  
Magistrát města Brna

MMB/0266065/2020

listy: 1 přílohy:

druh:



mmb1es773934bo Doručeno: 29.06.2020

MAGISTRÁT MĚSTA BRNA

podatelna

20

29 -06- 2020

Došlo dne

Č.j. MMB: .....  
Příl.: .....

MAGISTRÁT MĚSTA BRNA  
Odbor územního plánování a rozvoje  
Kounicova 67  
601 67 Brno

3659

MAGISTRÁT MĚSTA BRNA  
Odbor územního plánování a rozvoje

Došlo: 30 -06- 2020

Č.j. MMB: .....0266065  
Příl.: .....

## NÁMITKA / PŘÍPOMÍNKA

NÁZEV PROJEDNÁVANÉ ÚPD

SLA-6 B/d2

### Identifikační údaje podatele

Jméno, příjmení /  
Název společnosti

Datum narození/  
Identifikační číslo

Trvalé bydliště/  
sídlo

Jsem - nejsem\*) občan města Brna

Jsem - nejsem\*) vlastníkem pozemku/ů nebo stavby v prose dotčené  
navrhovanou změnou

Katastrální území Brno-Slatina

### Upřesnění obsahu námítky/přípomínky

K textové části

Ke grafické části

K procesu pořizování

Městská část

Brno-Slatina

Katastrální území

Slatina

Parcelní čísla pozemků (adresa,  
doplňující popis lokality)

### Text námítky/přípomínky včetně ZDŮVODNĚNÍ

přílohy:

- ano  
 ne

Jedná se o zprůjezdění slepých ulic V Nové čtvrti a Pomezní včetně jejího prodloužení. Zvýšený průjezd jakýchkoliv aut nám zničí jak životní prostředí (již teď značně zatížené dopravou z přilehlého přivaděče Ostravská a blízkých průmyslových provozů) tak i naše domy. Příjezd k zamýšleným průmyslovým objektům je již dnes možný z hlavní široké ulice Hvězdoslavova.

V Brně..... dne 28.6.2020

Podpis:

\*nehodící se škrtněte

**MMB/0266065/2020**

***Připomínka***

**Vyhodnocení připomínky:**

*V rámci připomínky je vysloven nesouhlas s vymezením koridorů veřejných prostranství v ulicích V Nové čtvrti a Pomezí s dovětkem, že příjezd k průmyslovým areálům je možný z ulice Hviezdoslavovy a ohrozí stávající zástavbu bydlení.*

*Jedná se vymezení stávajících obslužných koridorů právě pro plochy bydlení B, přičemž připojení Rozvojové lokality Sla-6 je předpokládáno současným způsobem, tedy na ulici Hviezdoslavovu.*





mmb1es773934e6

Došlo: 24-06-2020

Č.j. MMB: 0266101

Příl:

3128

## NÁMITKA / PŘIPOMÍNKA

NÁZEV PROJEDNÁVANÉ ÚPD

Změna územního plánu

## Identifikační údaje podatele

## Fyzická osoba/právnícká osoba

Jméno, příjmení /  
Název společnostiDatum narození/  
Identifikační čísloTrvalé bydliště/  
sídl

Jsem - nejsem\*) občan města Brna

Jsem - nejsem\*) vlastníkem pozemku/ů nebo stavby v ploše dotčené  
navrhovanou změnou

## Upřesnění obsahu námítky/připomínky

 K textové části Ke grafické části K procesu pořizování

Městská část

Žabovřesky

Katastrální území

Žabovřesky

Parcelní čísla pozemků (adresa,  
doplňující popis lokality)

Žabovřeské louky, k.ú. Žabovřesky


## Text námítky/připomínky včetně ZDŮVODNĚNÍ

přílohy

 ano ne

K návrhu změny územního plánu města Brna, mám následující námítky. Parcely a stavby jsou v současné době využívány pro rekreaci a zahrádkaření a mnohé z nich jsou v soukromém vlastnictví. Z hlediska urbanistického je tato část vhodná pro tyto činnosti a je hojně využívána. Nesouhlasím tímto se změnou, že se tato část stane krajinou zelení. Cyklostezka, která tudy vede nezasahuje do této lokality a nevidím důvod proč krásně upravené zahrady rušit, jelikož i jejich vzhled do lokality zapadá. Navrhuji, aby pozemky byly zařazeny do funkční plochy zahrádek tak, aby bylo zachováno status quo dané lokality a nedošlo navrhovanou změnou územního plánu k nepřiměřenému zásahu do ekosystému této lokality.

V Brně dne 13.6.2020

Podpis: 

\*nehodící se škrtněte

## **MMB/0266101/2020**

### **Připomínka**

#### **Vyhodnocení připomínky:**

Podatel připomínky nesouhlasí s vymezenou plochou zeleně a požaduje plochu zahrádek. Územní plán v souladu s § 43 odst. (1) „stavebního zákona“ stanoví zejména základní koncepci rozvoje území obce, ochrany jeho hodnot, jeho plošného a prostorového uspořádání (dále jen "urbanistická koncepce"), uspořádání krajiny a koncepci veřejné infrastruktury atd. Plochy s rozdílným způsobem využití se dle vyhlášky č. 501/2006 Sb., o obecných požadavcích na využívání území, vymezují především dle stávajícího nebo požadovaného způsobu využití a vymezují se i s ohledem na specifické podmínky a charakter území zejména z důvodu omezení střetů vzájemně neslučitelných činností a požadavků na uspořádání a využívání daného území. Pouze druh pozemku či způsob využití pozemku vyplývající z KN nejsou pro vymezení ploch s rozdílným způsobem využití v územním plánu primárním a jediným kritériem.

Zpracovatel Návrhu ÚPmB tak na základě výše uvedeného a své odbornosti prověřil, vyhodnotil a navrhl nejvhodnější možné řešení funkčního využití pozemků p.č. v k.ú. resp. předmětného území. Při tvorbě vycházel zejména z aktuálních podkladů a Pokynů pro vypracování Návrhu ÚPmB, které schválilo Zastupitelstvo města Brna usnesením č. ZM7/3871 na zasedání konaném dne 19. 6. 2018. V Návrhu ÚPmB je tak v předmětné lokalitě zejména z důvodu zachování kontinuity požizované územně plánovací dokumentace a v souladu s právními předpisy navržena plocha krajinné zeleně s vymezeným ochranným překryvným režimem územního systému ekologické stability (ÚSES) a protipovodňových opatření ve stejném rozsahu a lokaci jako ve var. II Konceptu ÚPmB, která byla vybrána na výše uvedeném zastupitelstvu jako výsledná varianta Konceptu ÚPmB pro úpravu Návrhu ÚPmB. Předmětné plochy krajinné zeleně jsou zde určeny zejména z důvodu vymezených ochranných režimů územního systému ekologické stability (ÚSES) - regionálního biocentra ÚSES - RBC JM10 a protipovodňových opatření, jenž vyplývají z nadřazené územně plánovací dokumentace Zásad územního rozvoje Jihomoravského kraje (ZÚR JMK), která je dle § 36 odst. (5) "stavebního zákona" závazná pro pořizování a vydávání územního plánu a dle § 54 odst. 6 Stavebního zákona je obec povinna bez zbytečného odkladu uvést do souladu územní plán s územně plánovací dokumentací vydanou krajem a schválenou politikou územního rozvoje.

Z Návrhu ÚPmB je sice zřejmé, že plochy ÚSES mohou tvořit překryvný režim nad různými plochami s rozdílným způsobem využití, nicméně pokud to územní podmínky umožňují (např. dosud nestavební pozemky bez intenzivní zástavby), je žádoucí pro překryvný režim ÚSES primárně vymezovat právě plochy krajinné zeleně, které nejlépe reflektují požadavky pro existenci a optimální funkčnost skladebných částí ÚSES, protože jsou určeny pro ochranu, rozvoj a zachování přírodních a krajinných hodnot území.

Úkolem územního plánu je také vytvořit na základě zpracovaných podkladů podmínky pro možnost vybudování protipovodňové ochrany. Koridor POP 10 pro realizaci protipovodňové ochrany na území města Brna je v ZÚR JMK vymezen v rámci koncepce ochrany před povodněmi v souladu s Politikou územního rozvoje (pozn. nutno zajistit soulad s § 36 odst. (5) a § 54 odst. (6) stavebního zákona - viz výše). Opatření protipovodňové ochrany (PPO) byla v Návrhu ÚPmB zpřesněna na základě základního koncepčního dokumentu Generelu odvodnění města Brna – část Vodní toky (Pöyry Environment, DHI/2009) a podrobnější Studie přírodě blízká protipovodňová opatření a revitalizace údolních niv hlavních brněnských toků – pořizovatel Povodí Moravy, s.p., zpracovatel Aquatis, 2015). Ohrázování je navrženo za účelem ochrany plochy pro bydlení, tzn. ochrany obyvatel a jejich majetku. Tam, kde jsou pro to vhodné podmínky, je umožněn rozliv, zastavěné oblasti jsou ohrázovány. Vymezení retenčního prostoru je nutné pro kompenzaci omezení rozlivu vlivem ohrázování. V souvislosti s uvedeným jsou v předmětné lokalitě vymezena také veřejně prospěšná opatření (VPO) pro zajištění naplňování veřejného zájmu za účelem ochrany před účinky povodní. Z výrokové textové části Návrhu ÚPmB je zřejmé, že součástí VPS a VPO jsou kromě hlavní stavby také

*stavby vedlejší náležející do celkové objektové skladby stavby, bez kterých by nebylo možné tuto stavbu realizovat a řádně užívat pro stanovený účel.*

*Územní plán musí dále dle § 43 zákona č. 183/2006 Sb., o územním plánování a stavebním řádu (stavební zákon), respektovat řešení obsažené v politice územního rozvoje a územně plánovací dokumentaci kraje (Zásady územního rozvoje Jihomoravského kraje). Je-li v územním plánu respektována plocha pro veřejně prospěšnou stavbu obsažená v územně plánovací dokumentaci vyššího územního celku, nelze zkoumat test proporcionality ve vztahu k územnímu plánu obce (viz rozsudek Nejvyššího správního soudu ze dne 22. 10. 2009, sp. zn. 4 Ao 2/2009).*

*Předmětné území nebylo prověřováno pro účel zahrádek či rekreace ani aktuálně zpracovanou územní studií (ÚS) "Návrh využití zahrádkářských lokalit na území města Brna" (Atelier ERA, 2018), která se ve své "návrhové" části věnovala pouze lokalitám, které byly Konceptem ÚPmB určeny jako plocha zahrádek, a proto se jejím dalším využitím "návrhová" část předmětné ÚS již nezabývala; také z toho důvodu zde nyní nelze potvrdit a vymezit neproověřené funkční využití pro rekreace.*

*Na základě uvedeného není účelné měnit plochu krajinné zeleně "K" či její rozsah, která je v lokalitě "Žabovřeských luk" vymezena zejména z důvodu zachování kontinuity pořizované územně plánovací dokumentace a k zajištění veřejného zájmu na úseku ochrany přírody a krajiny (pozn.: dle § 4 zák.č. 114/1992 Sb., o ochraně přírody a krajiny, v platném znění, je totiž ochrana systému ekologické stability povinností všech vlastníků a uživatelů pozemků tvořících jeho základ; jeho vytváření je veřejným zájmem, na kterém se podílejí vlastníci pozemků, obce i stát.. ) a za účelem ochrany stávajících a návrhových ploch zástavby před ničivými účinky povodní.*

*Pro informaci uvádíme, že v rámci uvedených překryvných režimů, jsou na základě doplňujících podmínek využití území (viz kap. 5 a dále kap. 6) respektovány stávající objekty a podmíněně přípustné takové využití příp. změny staveb, které neomezí funkčnost ÚSES a podstatně neovlivní odtokové poměry v ploše rozlivu.*





**1. místostarosta pro oblast životního prostředí**  
Dominikánská 2, 601 69 Brno

**Číslo jednací:** MCBS/2020/0099101

**K podání:**

**Vaše číslo jednací:**

**Spisová značka:**

**Vyřizuje:** Mgr. Martina Hermannová, tel. 542526312

**ID datové schránky:** qykbwe7



Statutární město Brno

Doručeno: 29.06.2020

MMB/0266102/2020

listy: přílohy: 2

druh: list/sv:



mmb1es773934e7

DS

V Brně dne 29.06.2020


Magistrát města Brna, OÚPR  
Kounicova 67  
601 67 Brno

Dobrý den,

zasíláme Vám připomínku občana MČ Brno-střed k Návrhu nového Územního plánu, která zazněla v rámci interpelace na 13. zasedání Zastupitelstva městské části Brno-střed dne 10. 6. 2020. Znění interpelace je přílohou tohoto dopisu.

Kontakt na pana [redacted] který připomínku podal, je pouze e-mailová adresa: [redacted]

S pozdravem



1. místostarosta pro oblast životního prostředí

Příloha: Interpelace 13. ZMČ BS – [redacted]

### **Doložka konverze do dokumentu obsaženého v datové zprávě**

Tento dokument, který vznikl převedením vstupu v listinné podobě do podoby elektronické pod pořadovým číslem **129958251-35776-200629125352**, skládající se z **1** listů, se doslovně shoduje s obsahem vstupu.

Vstup bez viditelného prvku.

Jméno a příjmení osoby, která konverzi provedla: [REDACTED]

Vystavil: **Městská část Brno-střed**  
Pracoviště: **Městská část Brno-střed**  
**V Brně dne 29.06.2020**





1. místostarosta pro oblast životního prostředí  
Dominikánská 2, 601 69 Brno

Číslo jednací: MCBS/2020/0095911

K podání:

Vaše číslo jednací:

Spisová značka: 1340/MCBS/2019/0110012/8

Vyřizuje: Mgr. Martina Hermannová, tel. 542 526 312

ID datové schránky: qykbwe7

V Brně dne 22.06.2020

Vážený pan

Vážený pane

níže Vám zasílám odpověď na Vaši interpelaci, kterou jste dne 10. 6. 2020 vznesl na 13. zasedání Zastupitelstva městské části Brno-střed.

Znění interpelace:

*„Bydlím v Brně u Výstaviště již delší dobu, a proto mohu mluvit z vlastní zkušenosti. Dost často se stává, že v Bystrci, Jundrově, na Veverí nebo Kounicově ulici prší a u Výstaviště ne. Proč je tomu tak? Když se podíváte na prostor mezi Červeným kopcem a Žlutým kopcem, tak je to takový kotel s Výstavištěm uprostřed. A dno tohoto kotle je převážně vybetonované, takže dochází k mnohem většímu ohřevu vzduchu a stoupající teplý proud odhání dešťové mraky. Kdyby se ještě zredukovala zeleň na stěnách kotle zrušením zahrádek na Žlutém i Červeném kopci, dojde v této oblasti k dalšímu zhoršení situace se srážkami, protože i stěny zmíněného kotle se budou ohřívat. Proto jsem zásadně proti rušení zahrádek na Žlutém i Červeném kopci. Je velmi důležité současnou zeleň zachovat a ještě v daleko větší míře ji v prostoru Výstaviště obnovit. Pamatuji krásnou alej vzrostlých kaštanů vedoucí od hlavního vstupu na Výstaviště k pavilonu Z. Už tam není dlouho. Také je potřeba upozornit na negativní dopad rušení zahrádek do oblasti nejen ekologické ale i sociální, kulturní a ekonomické. Všechny jsou stejně důležité. Znovu opakují, nerušte zeleň v Brně, rozšiřujme ji.“*

Městská část Brno-střed se zabývá adaptačními opatřeními. Naší prioritou i do dalších let je rozšiřování zelených ploch a výsadba stromů. Zeleň v Brně tedy nerušíme, ale pečujeme o ni a snažíme se ji naopak rozšiřovat. Snažíme se udělat pro zeleň a veřejný prostor maximum. Částečně pochozí plochy v parcích nově koncipujeme už tři roky jako technický trávník, který snese i větší zátěž a neutrpí žádné škody. V rámci probíhajících a plánovaných akcí, které se týkají veřejného prostoru a parků je zvyšování podílu kvalitní zeleně naší prioritou a je možné si to prověřit nejen v mediálních výstupech z těchto akcí, ale i osobně. Bohužel je stav mnohdy negativně ovlivněn do značné míry dluhem vůči zeleni z minulých let (městská část dostala nově svěřenou péči o zeleň kolem silnic, což jsou plochy, které zeleň zatím příliš nepřipomínají) a také jednáním bezohledných lidí a lhostejností ostatních spoluobčanů, kteří mnohdy takovému jednání nečinně přihlížejí a případné způsobené škody ani nehlásí. Městská část má dokonce za tímto účelem mnoho let zřízenou linku zdarma, kde je možné tyto záležitosti řešit. Tím více si vážíme podnětů, jako je ten Váš a jsme za ně vděční.




Co se týče plochy Výstaviště, ta je ve vlastnictví společnosti Veletrhy Brno a.s., a její stav nemůžeme nijak ovlivnit. Váš podnět zprostředkujeme vedení BVV a.s.

Vaši připomínku ohledně rušení zahrádek na Červeném a Žlutém kopci je potřeba adresovat pořizovateli Návrhu nového Územního plánu města Brna, tj. Odboru územního plánování a rozvoje. Magistrátu města Brna, tímto ji předáváme na příslušný odbor.

S pozdravem

STATUTÁRNÍ MĚSTO BRNO,  
MĚSTSKÁ ČÁST BRNO-STŘED  
místostarosta  
Dominikánská 9



Bc. Martin Landa  
1. místostarosta pro oblast životního  
prostředí

## **MMB/0266102/2020**

### **Připomínka**

#### **Vyhodnocení připomínky:**

*Doručené podání není řádnou připomínkou doručenou pořizovateli k projednanému Návrhu nového ÚP, jde o písemnou zasloupanou pořizovateli nového ÚP samosprávou MČ Brno-střed. MČ se v něm vyjadřuje k interpelaci svého občana ve věci navrhovaného rušení zahrádek v lokalitách Červeného kopce a Žlutého kopce na území MČ.*

*Ve stávajícím platném ÚPmB jsou obě lokality dlouhodobě určeny pro rozvoj stavebních funkcí, nejsou určeny pro stabilizaci nestavební funkce zahrádek. V Návrhu nového ÚP je využití území obdobné, jaké je platné dnes. Obě území byla podrobněji prověřena v územních studiích: oblast Červeného kopce v ÚS Červený kopec z roku 2017 - územní studie byla podkladem pro Návrh nového ÚP. Územní studie Žlutý kopec byla dokončena v průběhu vypořádávání Návrhu nového ÚP projednaného v roce 2020, byla podkladem pro úpravu návrhu Nového ÚP pro 1.opakované veřejné projednání v roce 2021.*

*Území Žlutého kopce ani Červeného kopce není sledováno z úrovně města ani městské části ke stabilizaci zahrádek, je určeno pro rozvoj zástavby.*

*K oběma územím dodáváme:*

*Na základě rozhodnutí Rady města Brna (RMB), které přijala na schůzi RMB č. R8/127 zahájené dne 20.1.2021 s pokračováním dne 25.1.2021, uplatnil určený zastupitel, radní pro územní plánování RNDr. Filip Chváta, PhD. u pořizovatele připravovaného Územního plánu města Brna – Odboru územního plánování a rozvoje MMB, ve smyslu § 53 odst. (1) zákona č. 183/2006 sb., o územním plánování a stavebním řádu, ve znění pozdějších předpisů, podnět, aby vyhodnocení výsledků projednání dokončil v souladu s doporučením RMB. RMB doporučila řešení u problematických oblastí rozvoje města stěžejního charakteru.*

*Doporučení se mimo jiné týkala i lokalit Sty-3, Sty-8 na Červeném kopci a lokalit SB-3 a SB-5 na Žlutém kopci. Pořizovatel dal zpracovateli pokyny na úpravu návrhu ÚP v souladu s podnětem určeného zastupitele, zpracovatel do 1. opakovaného veřejného projednání předložil Návrh v upravené podobě:*

*V upraveném návrhu ÚP byla na městských pozemcích zahrnutých do ploch městské zeleně (Z) mezi lokalitami Sty-3, Sty-8 a Be-6 vymezena podmínka pořízení ÚS-37/4 k prověření zahrádkářské činnosti.*

*Do upraveného Návrhu ÚP z června 2021 bylo promítnuto aktuálně prověřené cílové využití území Žlutého kopce, a to v nezbytné podrobnosti členění funkčních ploch vč. ploch pro obsluhu území. Nově byla vymezena podmínka ÚS-37/8 pro prověření zahrádkářské činnosti pro jednu z ploch návrhové zeleně Z v lokalitě SB-3.*

3080

STATUTÁRNÍ MĚSTO BRNO

Statutární město Brno

Doručeno: 24.06.2020

MMB/0266106/2020

lísty: 1 přílohy:

druh: 1/sv:



mmb1es773934ec

MAGISTRÁT MĚSTA BRNA  
Odbor územního plánování a rozvoje

# PODÁNÍ K NÁVRHU

Došlo dne: 23-06-2020

## Návrh Územního plánu města Brna

Č.j. MMB: 0266106

Podatel	
Typ subjektu:	Fyzická osoba
Příjmení, jméno:	[redacted] Datum narození: [redacted]
Adresa / sídlo:	[redacted]
Kontakt:	Email: [redacted] Telefon: [redacted]

Přípomínka	číslo:	1
------------	--------	---


Nesouhlasím se zařazením lokality Je-1 před zpracování územní studie, která by řešila veškeré aspekty této lokality (dopravu, znečištění, hluk, občanskou vybavenost, zeleň) a byla konzultována s majiteli pozemků v lokalitě. Domnívám se, že lokalita nevyhovuje pro umístění bydlení z těchto důvodů:

- ačkoliv podmínkou má být napojení lokality na ulici Blanenská, lokalita se této ulice nikde nedotýká a všechny možné napojení na ulici Blanenskou jsou označeny jako stabilizované plochy bydlení
- velká část oblasti je pod úrovní terénu ulice Blanenské, tedy je problematické tuto oblast odkanalizovat
- v oblasti jsou komplikované vlastnické vztahy - velké množství drobných vlastníků z nichž každý má jinou představu o využití tohoto území - je třeba konzultace s vlastníky pozemků
- na západním okraji lokality se ruší stávající stabilizovaný pruh krajinné zeleně, které je ve veřejně přístupné části intravilánu Jehnic nedostatek a jeho rušení je nežádoucí
- spolu s dalšími lokalitami v Jehnicích a na Ořešně zatiží jedinou příjezdovou silnici směrem k Brnu přes Mokrou Horu, kde je již dnes nadměrná intenzita dopravy a jsou překračovány hlukové limity

Vzhledem k výše uvedenému navrhuji lokalitu Je-1 přeřadit pouze do kategorie územní rezervy a pouze v případě, že by územní studie prokázala realizovatelnost zástavby rodinného bydlení, ji v budoucnu do toho stavu přeřadit.

Alternativním návrhem je přeřadit lokalitu do kategorie I (individuální rekreace), která by více odpovídala současnému charakteru využití území.

Přípomínka číslo 1 (zákres)



V <u>Brně</u> dne <u>23. 6. 2020</u>	Podpis [redacted]
--------------------------------------	-------------------

Vyplněný formulář zašlete na níže uvedenou adresu:  
Magistrát města Brna, Odbor územního plánování a rozvoje, Kounicova 67, 601 67 Brno



## **MMB/0266106/2020**

### ***Připomínka***

#### **Vyhodnocení připomínky:**

*Podání se týká nesouhlasu s vymezením rozvojové lokality Je-1. U lokality Je-1 Plástky se pořizovatel ztotožnil s požadavkem uplatněným MČ Brno–Řečkovice a Mokrá Hora i s veřejností a nesouhlasí s dalším vymezením zastavitelných ploch pro bydlení, které v kontextu preferované lokality Je-2 nejsou pro rozvoj MČ Brno-Jehnice nezbytně nutné. Ve Vyhodnocení vlivů Návrhu Územního plánu města Brna na životní prostředí (SEA) byla plocha Je-1 hodnocena jako neakceptovatelná z důvodu kumulativních vlivů na průjezd Mokrou Horou a bylo doporučeno plochu převést do územních rezerv a aktivovat ji až po vyčerpání ostatních rozvojových ploch v městské části Jehnice, po vyřešení napojení na MHD a prokázání veřejného zájmu na jejím vymezení.*

*Koncepce dopravního připojení Jehnic a Ořešína jednou komunikací vedoucí přes území městské části Řečkovice a Mokrá Hora, vymezená v ÚPmB, zůstává nezměněna.*

*Z pohledu předpokládaného navýšení zátěže z rozvojových území byl cílový stav posouzen komplexně v rámci modelování dopravy a neprojevovalo se „razantní“ navýšení dopravy, které by nebylo možné realizovat na navržené komunikační síti. Z tohoto důvodu nebyla shledána potřeba nových dopravních koridorů a v rámci navrženého řešení nejsou požadovány.*

*Špatný technický stav vozovky, případně odstranění nebezpečných míst na komunikacích není předmětem řešení územního plánu, ale zajištění provozně způsobilého stavu z pozice vlastníka a správce této komunikace, případně úpravy organizace dopravy na stávajících komunikacích v území.*

*Požadavku tak bude vyhověno částečně – vypuštěním rozvojové lokality Je-1 Plástky z návrhu ÚP pro opakované veřejné projednání. Pořizovatel dává pokyn lokalitu Je-1 Plástky vyjmout z návrhu nového ÚPmB a ponechat plochu zemědělského půdního fondu s vymezením územní rezervy pro bydlení.*

Došlo dne: 23.06.2020

Č.j. MMB: 0266/18  
Příl.:

## PODÁNÍ K NÁVRHU

### Návrh Územního plánu města Brna

Podatel			
Typ subjektu:	Fyzická osoba		
Příjmení, jméno:		Datum narození:	
Adresa / sídlo:			
Kontakt:	Email:		Telefon:

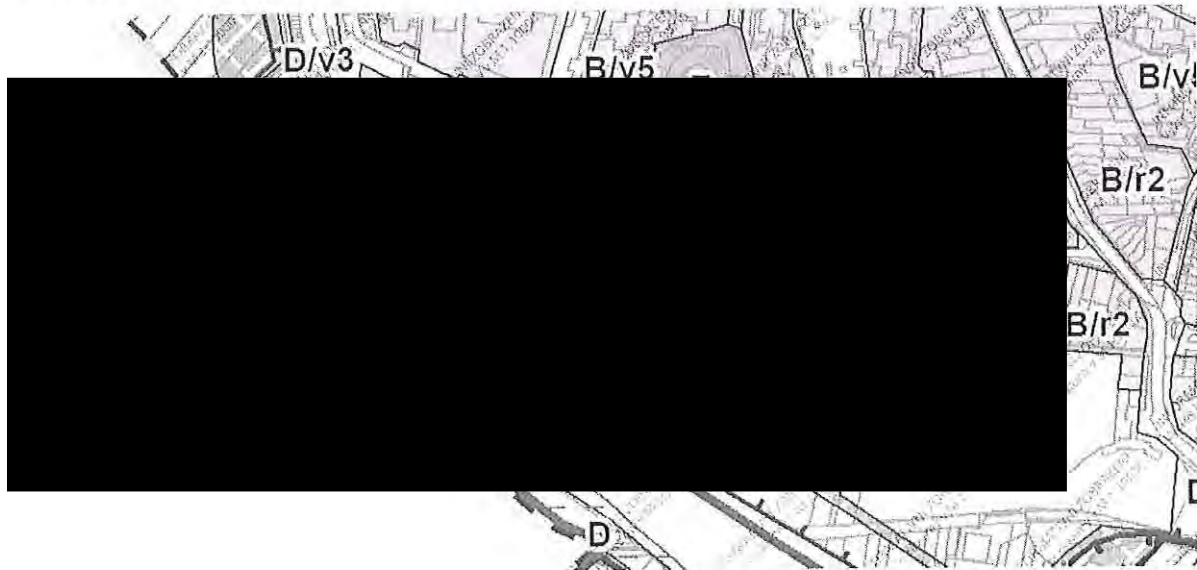
Přípomínka	číslo:	1
------------	--------	---

Nesouhlasím s převedením velké části psiho výběhu při ulicích Bosonožská a Irkutská v k. ú. Starý Lískovec z režimu Zeleň do návrhové plochy doprava.

Zdůvodnění:

Starý Lískovec je téměř ze všech stran sevřen bariérou dálnic a rychlostních silnic, které lze překonat pouze na několika málo místech (navíc většinou v souběhu s frekventovanou silnicí) - možnosti přístupu k zeleni jsou tak značně omezené. Umožnit zrušení tohoto psiho výběhu jeho převedením do režimu doprava by značně snížilo kvalitu života v této části Starého Lískovce, již tak dost vystaveném negativním vlivům dálnice. Stávající val psiho výběhu navíc tvoří bariéru před hlukem a emisemi z dálnice. Pro případné rozšíření dálnice D1 v těchto místech stačí pouze úzký pás několika metrů - nevyžaduje zásah do prostoru psiho výběhu - ideálně by v této oblasti s hustou zástavbou mělo dojít k částečnému překrytí dálnice, které by zároveň zmírnilo její bariérový efekt mezi Starým Lískovcem a Osotopovicemi.

Přípomínka číslo 1 (zákres)



Statutární město Brno

Doručeno: 24.06.2020

MMB/0266118/2020

listy: 1  
druh:

přílohy:  
11/sv:



mmb1es773934fa

V Brně dne 23.6.2020	Podpis
----------------------	--------

Vyplněný formulář zašlete na níže uvedenou adresu:  
Magistrát města Brna, Odbor územního plánování a rozvoje, Kounicova 67, 601 67 Brno

## **MMB/0266118/2020**

### ***Připomínka***

#### **Vyhodnocení připomínky:**

*V rámci připomínky je vysloven nesouhlas s převedením plochy zeleně, na které je situován výběh pro psy, na plochu dopravní infrastruktury. Dále je vysloven nesouhlas vs vymezením návrhové plochy zeleně.*

*Vymezení rozhraní plochy dopravní infrastruktury D a zeleně Z zůstává nezměněno oproti hranicím v současném územním plánu.*

*Návrhová plocha zeleně umožňuje případné zkvalitnění prostředí a zeleně, která je pro předmětnou lokalitu a navazující bytové domy důležitým prvkem v území.*



Došlo: 30 -06- 2020

Č.j. MMB: 0266131

Přil.:

MAGISTRÁT MĚSTA BRNA  
podatelna 20  
29 -06- 2020  
Č.j. MMB: .....  
Přil.: .....

**Adresát:**

Magistrát města Brna, Odbor územního plánování a rozvoje, Kounicova 67, 601 676 Brno

3692

**Podatel:**

Jméno a příjme

datum narození:

Trvale bytem: .....

Nejsem vlastníkem nemovitosti v ploše dotčené navrhovanou změnou (uvést parcelní číslo pozemku nebo číslo popisné stavby nebo identifikaci bytové či nebytové jednotky)

..... v katastrálním území: .....

Statutární město Brno  
Magistrát města Brna

MMB/0266131/2020

listy: 1 přílohy

druh:



mmb1es77393505 Doručeno: 29.06.2020

**PŘIPOMÍNKA**

proti Návrhu Územního plánu města Brna, jeho grafické i textové

Vznáším připomínky označené níže křížkem:

- 1  Požadujeme zásadně redukovat navrhovaný rozsah záboru zemědělského půdního fondu a navrhované navýšení zastavěnosti v k. ú. Medlánky. 1
- 2 - 6  Požadujeme vypuštění plánovaných komunikací:
  - o mezi Komínem (resp. Bystrci) a Medládkami se zaústěním do ulice Turistické (navržené jako veřejné prostranství se zábořem ploch polí a zahrádek v lokalitě u křížku pro budoucí silnici),
  - o mezi Medládkami a Ivanovicemi od ulice V Újezdech pod kasárnami v Řečkovících (R/1),
  - o mezi Technologickým parkem (ul. Purkyňovou) a ulicí Hudcovou, ústící naproti ZŠ (Me/1).
- 7  Požadujeme vypuštění plánovaných územních rezerv pro komunikace:
  - o mezi ulicí Turistickou (od křížku) a ulicí Purkyňovou mezi Medláneckými kopci,
  - o mezi ulicí Turistickou a ulicí V Újezdech.
- 7  Nesouhlasíme s novým dopravním propojením mezi ulicemi V Újezdech a K Babě v rozvojové ploše Me-3. 7
- 8  Požadujeme změnit plánovanou výstavbu na polích mezi Medládkami, Řečkovými a Ivanovicemi výhradně na méně intenzivní nízkopodlažní výstavbu do úrovně podlažnosti 2, ideálně výstavbu rodinných domů a jejich funkční komunikační napojení do území té městské části, kde je tato výstavba plánována. Požadujeme zásadní snížení intenzity využití území celých rozvojových ploch R-3 a Me-4 (méně obyvatel, méně pracovníků) a to také výrazným rozšířením ploch zeleně Z, kterých by mělo být násobně více, než je v lokalitě plánováno. 8
- 9  Požadujeme v rozvojové ploše Me-4 pod ulicí V Újezdech plochu V/a2 ponechat v navrhovaném umístění podél stávající komunikace, avšak její celkový rozsah zmenšit na rozsah dle stávajícího ÚP tak, aby tato plocha začínala až za křižovatkou s ulicí Nadační: ve zbývající ploše vymežit plochu zeleně Z. 9
- 10  Požadujeme novou výstavbu v rozvojové ploše Me-4 podmínit prověřením v rámci územní studie s ohledem na přílehlou rekreačně sportovní oblast a zachování plochodotného prostupu do této oblasti. 10
- 11  Požadujeme zásadní snížení intenzity využití území Geofyziky a Medlánecké cihelny v rozvojové ploše R-8 (méně obyvatel, méně pracovníků), aby byl rozvoj těchto lokalit ušlechtlý pro stávající infrastrukturu Medlánek. 11
- 12  Požadujeme mezi veřejně prospěšné stavby zahrnout také komunikační propojení mezi ulicemi Renčova a Terezy Novákové pro odlehčení doprav z Duhových Polí. 12
- 13  Požadujeme vypuštění územní rezervy pro bydlení v zahradách a polích v lokalitě B-6 při ulici Turistické a Vycházkové a vypuštění územní rezervy pro bydlení pod ulicí V Újezdech B-7. 13




14	<input checked="" type="checkbox"/> Požadujeme zachovat stávající stabilizovanou plochu vysazeného a vzrostlého biokoridoru kolem Medláneckého potoka jako plochu Územního systému ekologické stability (ÚSES) – biokoridor - a dle reálného stavu masivních výsadeb kolem polní cesty na pozemku p. č. 1818 v k. ú. Medláanky vymezit plochu krajinné zeleně K.	14
15	<input checked="" type="checkbox"/> Požadujeme v rámci katastru Medlánek vyčlenit funkční plochy na městských pozemcích pro domov pro seniory, sběrné středisko separovaného odpadu, školství a sport.	15
16	<input checked="" type="checkbox"/> Požadujeme změnit pobytovou louku kolem tzv. Žebětínské cesty v prodloužení ulice Žebětínek (p. č. 1811 v k. ú. Medláanky) ze zemědělské plochy A na plochu krajinné zeleně K.	16
17	<input checked="" type="checkbox"/> Požadujeme zachovat stávající prostup územím mezi ulicemi Turistickou a Vycházkovou a pozemky p. č. 1033/1 a 1033/12 v k. ú. Medláanky definovat dle reálného stavu jako zeleň Z, tzn. neměnit na zahrady I.	17
18	<input checked="" type="checkbox"/> Požadujeme plochu vedle stromové kaple na pozemku p. č. 1353 v k. ú. Medláanky vymezit pro vzpomínkový háj s možností pohřbívání ke kořenům jako plochu V/x/h.	18
19	<input checked="" type="checkbox"/> Požadujeme změnit pozemky dostupné jen cestou kolem medláneckého rybníka (p. č. 994/1, 1000/11 a další související pozemky v k. ú. Medláanky, které byly dříve plochami H) z ploch bydlení B na plochy zeleně Z nebo K nebo plochy vodní a vodohospodářské H, jak je tomu dosud.	19
20	<input checked="" type="checkbox"/> Požadujeme plochu části městských pozemků při ul. Rysova p. č. 985/1 a 985/19 v k. ú. Medláanky, kde se nachází zahrada MŠ a veřejná zeleň, ponechat jako plochy zeleně Z; v případě trvání požadavku na doplnění zástavby změnit na plochu veřejné vybavenosti V pro možnost vybudování domova pro seniory.	20
21	<input checked="" type="checkbox"/> Požadujeme změnit pozemky plánované historicky jako rezerva pro novou radnici u kruhového objezdu (p. č. 985/21 a přiléhající části pozemků p. č. 985/1 a 985/2 v k. ú. Medláanky) z plochy bydlení B/r2 na plochu veřejné vybavenosti V/r2).	21
22	<input checked="" type="checkbox"/> Požadujeme plochu mezi městským bytovým domem Jabloňová 22-28 a ulicí Kuřimskou ponechat plochy dle stávajícího ÚP jako zeleň Z, tzn. neměnit na bydlení B.	22
23	<input checked="" type="checkbox"/> V lokalitě Technoparku v rozvojové ploše Me-1 požadujeme zredukovat navrhované plochy bydlení za parkem ve prospěch ploch zeleně, a to alespoň v rozsahu, jak s nimi počítal stávající územní plán, požadujeme v souladu se stávajícím ÚP zachovat pruh zeleně pro rozšíření Zámeckého parku směrem k budoucí zastávce tramvaje a dále jej prodloužit podél budoucí tramvajové trati Me/31 celou lokalitou Technoparku a v jejím sousedství vést plochu pro vybudování stezky pro pěší a cyklisty pro zajištění prostupnosti území z Medlánek do Králova Pole.	23
24	<input checked="" type="checkbox"/> V lokalitě Technoparku v rozvojové ploše Me-1 dále požadujeme navýšení ploch zeleně alespoň na úroveň stávajícího ÚP, dále požadujeme v části této lokality blíže k Medláankám pamatovat i na veřejnou vybavenost v podobě školství, hřišť a sportovišť, aby noví obyvatelé i zaměstnanci nezhoršili již tak nedostatečnou kapacitu stávající veřejné vybavenosti v Medláankách (MŠ, ZŠ, centrum volného času, dětská hřiště, sportoviště). Požadujeme v dostupné vzdálenosti od ZŠ plochu pro sport S pro vybudování tělocvičny či malé sportovní haly, kterou by mohly využívat na tělocvik i děti základní školy, jejíž tělocvična je za hranou kapacity a brání případnému navýšení počtu žáků.	24
25	<input checked="" type="checkbox"/> Požadujeme zahrnout cyklostezku spojující Technopark a Průmyslovou zónu v Kuřimi kolem kasáren v Řečkovících, Ivanovice a Českou.	25
26	<input checked="" type="checkbox"/> Požadujeme respektovat reálný stav využití území a v lokalitě Zámeckého parku vymezit plochy zastavěné rodinnými domy jako plochy bydlení B/r1 a plochu pod zámkem jako plochu smíšenou obytnou C a v lokalitě Medláneckého kopce a jeho úpatí vymezit plochy zahrad I.	26

Dále doplňuji:

Co se týká odůvodnění mé připomínky, plně odkazuji na stanovisko MČ Brno-Medláanky k Návrhu Územního plánu města Brna.

V Brně dne 28. 6. 2020

Podpis .....



## **MMB/0266131/2020**

### **Připomínka č.1**

#### **Vyhodnocení připomínky:**

*Předmětné území Medlánek má být dle dohody o vypořádání stanoviska Ministerstva životního prostředí (MŽP ČR) ke Konceptu ÚPmB ze dne 22.6.2017 z hlediska záboru ZPF řešeno dle varianty II. Konceptu ÚPmB s požadavkem na převedení rozvojové lokality Me-7 v rozsahu var. I Konceptu ÚPmB do územní rezervy pro bydlení (v Návrhu ÚPmB územní rezerva B-6) a dle podnětu samosprávy rozvojovou lokalitu Me-8 východně od komunikačního propojení řešit v rozsahu dle var. III (v Návrhu ÚPmB rozvojová lokalita Me-4) a západně od komunikačního propojení zařadit do územní rezervy pro bydlení v rozsahu dle var. II. (v Návrhu ÚPmB část územní rezervy B-7). V bezprostředním okolí měla být navazující rozvojová lokalita v MČ Brno-Řečkovice a Mokrá hora R-3 řešena obdobným způsobem - východně od komunikačního propojení rozvoj území dle var. III Konceptu ÚPmB (v Návrhu ÚPmB rozvojová lokalita R-3), západně od komunikace územní rezerva pro bydlení v rozsahu dle var. II. (v Návrhu ÚPmB část územní rezervy B-7). Tato dohodnutá řešení jsou součástí Pokynů pro vypracování Návrhu ÚPmB, které schválilo Zastupitelstvo města Brna usnesením č. ZM7/3871 na zasedání konaném dne 19. 6. 2018 (dále jen "Pokyny"). Návrhem ÚPmB jsou tak v daném území zcela naplněny Pokyny pro vypracování Návrhu ÚPmB a dotčený orgán MŽP ČR v této fázi pořizované dokumentace plně souhlasí s předloženým řešením Návrhu ÚPmB z hlediska záboru ZPF v k.ú. Medlánky, a proto není důvodné předmětné řešení měnit.*

*Uvádíme také, že územní rozvoj v ose Medlánky – Řečkovice – Ivanovice vyplývá ze Zadání, které je tímto způsobem konzistentně naplňováno. Tento rozvoj souvisí s trasováním D43 a předmětné územní rezervy bude možné aktivovat (převést do návrhu) pouze v případě, že bude na úrovni ZÚR JMK rozhodnuto o výsledné variantě řešení D43 na území města. Při návrhu řešení pak musí být zohledněny a zapracovány i případné další dopady a souvislosti, které nyní nelze dopředu předjímat.*

*Ovšem je nutné uvést, že v k.ú. Medlánky téměř nedochází v Návrhu ÚPmB k vymezení nových zastavitelných (návrhových) ploch oproti platnému ÚPmB, vyjma zastavitelných ploch na východní straně prodloužené ulice V Újezdech.*

*Nicméně na základě rozhodnutí Rady města Brna (RMB), které přijala na schůzi RMB č.R8/127 zahájené dne 20.1.2021 s pokračováním dne 25.1.2021, uplatnil určený zastupitel, radní pro územní plánování RNDr. Filip Chvátal, PhD. u pořizovatele připravovaného Územního plánu města Brna – Odboru územního plánování a rozvoje MMB, ve smyslu § 53 odst. (1) zákona č. 183/2006 sb., o územním plánování a stavebním řádu, ve znění pozdějších předpisů, podnět, aby vyhodnocení výsledků projednání dokončil v souladu s doporučením RMB. RMB doporučila řešení u problematických oblastí rozvoje města stěžejního charakteru. u předmětné územní rezervy B-6 a B-7 následujícím způsobem:*

*„Vzhledem k tomu, že došlo na úrovni ZÚR JMK k rozhodnutí o umístění koridoru komunikace R-43 na území města Brna, je možné učinit rozhodnutí a aktivovat územní rezervy tj. územní rezervy převést zpět do zastavitelných ploch dle projednané a vybrané varianty Konceptu ÚPmB či dílčích úprav. Aktivaci územních rezerv převedením do zastavitelných ploch však nelze v úpravě Návrhu ÚPmB před opakovaným veřejným projednáním doporučit, ale až po první aktualizaci nového ÚPmB v rámci Zprávy o uplatňování ÚPmB, případně samostatnou změnou nového ÚPmB. V Návrhu ÚPmB by tak byly územní rezervy ponechány vyjma těch, kde je na základě výsledků projednání doporučeno jejich vypuštění (např. právě předmětná B-6 a B-7)“.*

*Na základě výše uvedeného pořizovatel dává pokyn územní rezervu B-6 a B-7 z návrhu ÚPmB vypustit v souladu s podnětem určeného zastupitele.*



## **Připomínka č.2**

### **Vyhodnocení připomínky:**

Tangenciální propojení městských částí Brno-Komín a Brno - Bystrc s MČ Brno-Medlánky je dlouhodobě sledované už v platném ÚPmB, pro které je zde vymezena plocha komunikací a prostranství místního významu s navazující plochou krajinné zeleně pro možnost umístění stromořadí či jiného krajinného prvku v rekreačně využívaném území. V Návrhu nového ÚPmB se rovněž v kontinuitě se stávajícím ÚPmB vymezuje plocha veřejného prostranství, která kopíruje stávající zpevněnou cestu vedoucí přes předmětné území (agreguje částečně i návrhovou plochu krajinné zeleně KV ze stávajícího ÚPmB, což je dáno měřítkem nového ÚPmB) a která vytváří podmínky pro žádoucí prostupnost územím. Z hlediska koncepce uspořádání dopravy slouží tato plocha pro vedení samostatné cyklotrasy. Zajišťuje dopravní obsluhu pro rozvojovou část brněnské ZOO ze strany Brna-Bystrce a stabilizovaného areálu Pily ČR, dále pak stabilizovaného areálu Policie ČR a medláneckého letiště ze strany Brna-Medlánek. Převážná část území je však určena pro nestavební využití, které negeneruje dopravní zatížení. Koridor již v současné době plní funkci obsluhy navazujících pozemků a jeho vymezení je nezbytné. Jeho šířka neznamená „výstavbu“ komunikace v celé šíři, ale umožňuje „kultivaci“ nevyhovujícího stavu a doplnění např. oboustranného stromořadí a zvýšení kvality prostupnosti pro pěší a cyklisty. To, jakým způsobem bude upraven provoz na tomto propojení nebo případně rozdělení na provozně nezávislé úseky není předmětem řešení územního plánu, ale úpravy organizace dopravy, která stanoví podmínky provozu, případně zamezí průjezdu nebo omezí některé nežádoucí pohyby.

Na základě rozhodnutí Rady města Brna (RMB) konané na schůzi RMB č.R8/127 zahájené dne 20.1.2021 s pokračováním dne 25.1.2021, uplatnil určený zastupitel, radní pro územní plánování RNDr. Filip Chvátal, PhD. u pořizovatele připravovaného Územního plánu města Brna – Odboru územního plánování a rozvoje MMB, ve smyslu § 53 odst. (1) zákona č. 183/2006 sb., o územním plánování a stavebním řádu, ve znění pozdějších předpisů, podnět, aby vyhodnocení výsledků projednání dokončil v souladu s doporučením RMB. Co se týče problematické oblasti rozvoje města RMB doporučila komunikační propojení Komín - Medlánky řešit jako návrhovou plochu veřejného prostranství O s tím, že část tohoto koridoru v prostoru od odbočky k rozvojové ploše ZOO k areálu Policie ČR bude stabilizován v rozsahu platného ÚPmB (bez integrace plochy zeleně).

## **Připomínka č.3**

### **Vyhodnocení připomínky:**

V rámci podání je vysloven požadavek na vypuštění komunikačního propojení mezi Medláncami a Ivanovicemi, od ulice V Újezdech, označeným ve výkrese 2.2 jako R/1.

Vyhodnocení z r. 2020:

„Záměr R/1 má přímou souvislost s rozvojem MČ Brno-Řečkovice a MČ Brno-Ivanovice a tento záměr nelze vypustit, ale jeho podoba dozná změn.

V upraveném návrhu budou doplněny plochy rozvoje na k.ú. Ivanovice a záměr R/1 nebude propojován na k.ú. Medlánky a bude veden v koridoru ulice Terezy Novákové (záměr R/31).“

Pro dokladování transparentnosti procesu vyhodnocení podání a pro úplnost uvádíme, že v předmětném území došlo ke změně. Ve výsledném řešení Návrhu nového ÚPmB byla poloha záměru R/1 upravena a záměr je připojen na ulici Žilkovu v MČ Brno-Řečkovice a Mokrý Hora. S územím MČ Brno-Medlánky není propojen.

Tato změna však nemá vliv na podstatu vyhodnocení požadavku podatele.

## **Připomínka č.4**

### **Vyhodnocení připomínky:**

V rámci podání je požadováno vypuštění plánované komunikace mezi Technologickým parkem (ul. Purkyňovou a ulicí Hudcovou, ústící naproti ZŠ (záměr Me/1).

Pro dokladování transparentnosti procesu vyhodnocení podání je uvedeno také mezitímní vyhodnocení z r. 2020:

Požadavku nebylo v roce 2020 vyhověno, protože: „ÚPmB vymezuje doplnění komunikaci sběrného významu Me/1 z ul. Purkyňova do ul. Hudcova, která je nezbytná pro rozvoj lokality Technologický park Me-1. Společně s další komunikační sítí v navazujícím území doplňuje dopravní skelet pro odvedení dopravy z této části území.“

Konečné vyhodnocení podání se vztahuje k výslednému řešení Návrhu nového ÚPmB: Návrh Územního plánu města Brna pro opakované veřejné projednání (06/2021) byl upraven. Záměr Me/1 byl přetrasován do souběžné polohy s ulicí Hradeckou. Do ulice Hudcovy naproti ZŠ tedy není připojen.

Tímto je požadavek zohledněn.

## **Připomínka č.5**

### **Vyhodnocení připomínky:**

Návrh ÚPmB vymezuje O-6 jako územní rezervu k prověření možnosti napojení lokality bydlení vymezené v územní rezervě B-6 na komunikační síť ve směru Medláanky (Technologický park)– Hudcova – Řečkovice – Ivanovice tak, aby byl přiměřeně doplněn chybějící dopravní skelet, přičemž je možné aktivovat územní rezervu pouze v případě, že bude na úrovni ZÚR JMK rozhodnuto o trasování D43 na území města Brna.

Nicméně na základě rozhodnutí Rady města Brna (RMB), které přijala na schůzi RMB č.R8/127 zahájené dne 20.1.2021 s pokračováním dne 25.1.2021, uplatnil určený zastupitel, radní pro územní plánování RNDr. Filip Chvátal, PhD. u pořizovatele připravovaného Územního plánu města Brna – Odboru územního plánování a rozvoje MMB, ve smyslu § 53 odst. (1) zákona č. 183/2006 sb., o územním plánování a stavebním řádu, ve znění pozdějších předpisů, podnět, aby vyhodnocení výsledků projednání dokončil v souladu s doporučením RMB. RMB doporučila řešení u problematických oblastí rozvoje města stěžejního charakteru. u předmětné územní rezervy O-6 následujícím způsobem:

„Vzhledem k tomu, že došlo na úrovni ZÚR JMK k rozhodnutí o umístění koridoru komunikace R-43 na území města Brna, je možné učinit rozhodnutí a aktivovat územní rezervy tj. územní rezervy převést zpět do zastavitelných ploch dle projednané a vybrané varianty Konceptu ÚPmB či dílčích úprav. Aktivaci územních rezerv převedením do zastavitelných ploch však nelze v úpravě Návrhu ÚPmB před opakovaným veřejným projednáním doporučit, ale až po první aktualizaci nového ÚPmB v rámci Zprávy o uplatňování ÚPmB, případně samostatnou změnou nového ÚPmB. V Návrhu ÚPmB by tak byly územní rezervy ponechány vyjma těch, kde je na základě výsledků projednání doporučeno jejich vypuštění.

Vzhledem k nesouhlasu s původním vedením územní rezervy O-5 a výše uvedenému doporučení RMB na vypuštění koridoru územní rezervy O-6 a O-5 centrem Medlánek byla následně naznačena možnost změny jejího trasování. Jejich úpravu však nebylo možné z časových důvodů prověřit v potřebné podrobnosti a s podrobnějším vyhodnocením dopadů a vlivů na území.

Aby bylo možné podrobněji prověřit toto území jednak z hlediska koncepce dopravy (Odboru dopravy MMB) a z hlediska územních dopadů (Odboru územního plánování a rozvoje MMB), bylo z pozice pořizovatele rozhodnuto o potřebě jejího dalšího vymezení.

Z tohoto důvodu bude územní rezerva O-6 v Návrhu ponechána beze změny a územní rezerva O-5 bude upravena do koridoru v návaznosti od územní rezervy O-6 po propojení se záměrem R/1.

Závěrem uvádíme, že vzhledem k tomu, že se jedná pouze o územní rezervy, tak aktuálně nedochází k žádné změně ÚPmB v souvislosti s těmito dopravními koridory. Po zpracování podrobnějších prověřovacích studií budou vyhodnoceny dopady do území a až následně na základě doporučení bude rozhodnuto o těchto územních rezervách a případném konkrétním vedení tohoto komunikačního propojení.

## **Připomínka č.6**

### **Vyhodnocení připomínky:**

Návrh ÚPmB vymezuje O-5 centrem Medlánek jako územní rezervu k prověření možnosti napojení lokality bydlení vymezené v územní rezervě B-6 na komunikační síť ve směru Medlánky (Technologický park)– Hudcova – Řečkovice – Ivanovice tak, aby byl přiměřeně doplněn chybějící dopravní skelet.

Dále viz odůvodnění náky č.5

## **Připomínka č.7**

### **Vyhodnocení připomínky:**

V rámci podání je požadováno zrušení dopravního propojení mezi ulicemi V Újezdech a K Babě v rozvojové ploše Me-3.

Původní vyhodnocení z r. 2020:

„Komunikace v ulici V Újezdech je vymezena plochou dopravní infrastruktury D, komunikace v ulici K Babě je vyznačeno plochou veřejného prostranství. Rozvojová lokalita Me-3 není s ulicí V Újezdech přímo propojena. Přímé propojení je možné v rámci obecných podmínek využití území, ovšem vzhledem k realizované zástavbě je obtížně realizovatelné a nevhodné. V rámci prostupnosti území je vhodné do karty lokality doplnit podmínku propojení pouze pro pěší a cyklisty.“

Pro dokladování transparentnosti procesu vyhodnocení podání a pro úplnost uvádíme, že v předmětném území došlo ke změně. Ve výsledném řešení Návrhu nového ÚPmB byla poloha záměru R/1 upravena a na k.ú. Medlánky již není vymezen. Komunikace v ulici V Újezdech již není vymezena plochou dopravní infrastruktury D, ale plochou veřejných prostranství. V kartě rozvojové lokality Me-3 je doplněna podmínka zajištění prostupu územím pro pěší a cyklisty.

Tato změna však nemá vliv na podstatu původního vyhodnocení podání.

## **Připomínka č.8**

### **Vyhodnocení připomínky:**

Podatel požaduje změnit plánovanou výstavbu na polích mezi Medláncami, Řečkovicemi a Ivanovicemi (rozvojové lokality R-3 a Me-4) výhradně na méně intenzivní nízkopodlažní zástavbu, případně požaduje významné rozšíření ploch zeleně.

Rozvojová lokalita Me-4 bude na základě doporučení samosprávy města k vypořádání námitek a připomínek doručených k projednanému Návrhu nového ÚP upravena následovně: Návrhové stavební plochy bydlení (B) a smíšená obytná (C) budou vymezeny jako plocha zemědělská (A). Zůstane tak zachováno stávající funkční využití dle platného ÚPmB – pro zemědělský půdní fond. Původně vymezená plocha městské zeleně pro nový park nebude vymezena. Rozvojová lokalita Me-4 bude zredukována a zůstane pouze jižní část s návrhovými plochami pro veřejnou vybavenost (V).

Rozvojová lokalita R-3 měla původně zůstat bez úprav. Věcný obsah připomínky k rozvojové lokalitě R-3 byl však uplatněn opakovaně při 1. opakovaném veřejném projednání. Podnět na změnu regulativu u předmětné plochy B/k3 na B/r2 podala mimo jiné MČ Brno-Řečkovice a Mokrý Hora. Určený zastupitel RNDr. Filip Chvátal, PhD. dle § 53 odst. (1) stavebního zákona uplatnil v procesu vyhodnocování výsledků projednání dopisem č.j. MMB/0477610/2021 ze dne 13.9.2021 na základě doporučení RMB R8/168 konané dne 1.9.2021 podnět na zohlednění místních zájmů MČ Brno-Řečkovice a Mokrý Hora a to u plochy bydlení v lokalitě Díly (mezi areálem kasáren a zástavbou v ul. Žilkova) snížit výšku zástavby na 2; tj. na místo uvedené B/k3 změnit regulativ na B/r2. Městské části jsou dle Statutu města Brna oprávněny uplatňovat právo na místní samosprávu ve specifickém režimu prostřednictvím vyjádření k projednávaným územně plánovacím dokumentacím.

Na základě výsledků projednání byly místní zájmy městské části Brno-Řečkovice zohledněny a Návrh pro druhé veřejné opakované projednání bude upraven (u předmětné plochy dojde ke změně regulativu z B/k3 na B/r2 a k vymezení plochy smíšené obytné C/k3 podél budoucí městské třídy). Touto úpravou je částečně reagováno také na požadavek podatele.



*V rámci předmětné lokality je v aktuálním návrhu ÚPmB samostatně vymezena jedna plocha městské zeleně a o dalších se neuvažuje. Platí však to, že u ploch bydlení i ploch smíšených obytných je dle regulativu povinnost dodržet minimální plochu zeleně v rozsahu 30 % pro disponibilní pozemky stavebního záměru. Zeleň tedy musí být, jak požaduje podatel, výraznou součástí ploch C.*

### **Připomínka č.9**

#### **Vyhodnocení připomínky:**

*Plochy pro veřejnou vybavenost v rozvojové lokalitě Me-4 jsou určeny pro výstavbu MŠ. V dotčeném území se vyskytují převážně plochy bydlení. Rozvojová lokalita proto řeší doplnění ploch veřejné vybavenosti na severním okraji MČ Medláanky, které navážou na přírodně rekreační území kolem Medláneckého rybníka. MČ Medláanky dlouhodobě postrádá novou mateřskou školu, část plochy pro veřejnou vybavenost je proto vhodné využít právě tímto účelem. Z toho důvodu je vhodné ponechat pro ni vymezené plochy.*

### **Připomínka č.10**

#### **Vyhodnocení připomínky:**

*Požadujete pro rozvojovou lokalitu Me-4 podmínku prověření územní studií. Jako důvod uvádíte především prostup do sousedících rekreačních a sportovních oblastí.*

*Podmínka tohoto prostupu je uvedena v kartě lokalit, nemůže být tedy opomenuta. Územní studie se předepisuje zpravidla ve větších rozvojových plochách pro řešení vybraných problémů, případně pro variantní řešení. Na své náklady může územní studii zpracovat také ten, který změnu v území inicioval a realizuje ji. Plocha této lokality je však pro zadání samostatné územní studie příliš malá a okruh problémů příliš omezený na to, aby se nová výstavba ÚS podmiňovala.*

*Rozvojová lokalita Me-4 byla téměř celá zrušena.*

### **Připomínka č.11**

#### **Vyhodnocení připomínky:**

*Pro lokalitu R-8 požadujete zásadní snížení intenzity využití území. Uprostřed stabilizovaných ploch pro bydlení se nachází zahrádkářská kolonie, nevyužívané objekty a výšková stavba bývalé Geofyziky. Návrh nového ÚP počítá s využitím zahrádek pro plochu veřejné městské zeleně, která může plnit i funkci veřejného prostranství. Zbytek ploch je určený pro bydlení nebo jako plocha smíšená obytná s volnou zástavbou s výškovou úrovní v/3 (6-16 m). Toto je nejnižší možná výšková úroveň vhodná pro městskou zástavbu, obytná sídliště a areály. Nižší zástavba s nižší intenzitou osídlení 1 nebo 2 je vhodná pro rezidenční nízkopodlažní zástavbu, tedy samostatné nebo řadové rodinné domy. Nově navrhovaná zástavba bude navazovat svým charakterem spíše na zástavbu mezi ulicemi Podpěrova a Jabloňová také s výškovou úrovní v/3. Větší výšková úroveň v/5 je navržena pouze pro stávající výškovou budovu Geofyziky. Snižování výškové úrovně zástavby pod úroveň 3 a s tím snižování intenzity využití území není možné. Výšková úroveň 3 je pro volnou bytovou zástavbu nejnižší možná, nižší zástavba rodinnými domy (rezidenční zástavba) v lokalitě není vhodná.*

### **Připomínka č.12**

#### **Vyhodnocení připomínky:**

*V rámci připomínky je požadavek na vymezení propojení ulice Renčovy a Terezy Novákové formou veřejně prospěšných staveb.*

*Ve výkresu 2.2 Souhrnný výkres dopravy a 3.0 Veřejně prospěšných staveb jsou vymezeny plochy dopravní infrastruktury D prvky systému komunikací, tvořící základní komunikační systém města Brna (komunikace sběrné, nadsběrné, rychlostní a dálnice).*

*Komunikace, které jsou vymezeny plochou veřejných prostranství jsou součástí místní sítě a zajišťují doplňkové propojení v rámci městské části. Tímto způsobem je vyznačeno i propojení Renčova – Terezy Novákové.*

Z hlediska nastavených principů vyznačení prvků (viz výše) nelze požadavku na doplnění vymezení propojení Renčova – Terezy Novákové ve výkresu 2.2 a 3.0 vyhovět, protože se jedná především o síť obslužných komunikací vymezených plochou veřejných prostranství.

### **Připomínka č.13**

#### **Vyhodnocení připomínky:**

Předmětem připomínky je požadavek na vypuštění územních rezerv pro bydlení B-6 a B-7. Předmětné území Medlánek má být dle dohody o vypořádání stanoviska Ministerstva životního prostředí (MŽP ČR) ke Konceptu ÚPmB ze dne 22.6.2017 z hlediska záboru ZPF řešeno dle varianty II. Konceptu ÚPmB s požadavkem na převedení rozvojové lokality Me-7 v rozsahu var. I Konceptu ÚPmB do územní rezervy pro bydlení (v Návrhu ÚPmB územní rezerva B-6) a dle podnětu samosprávy rozvojovou lokalitu Me-8 východně od komunikačního propojení řešit v rozsahu dle var. III (v Návrhu ÚPmB rozvojová lokalita Me-4) a západně od komunikačního propojení zařadit do územní rezervy pro bydlení v rozsahu dle var. II. (v Návrhu ÚPmB část územní rezervy B-7). V bezprostředním okolí měla být navazující rozvojová lokalita v MČ Brno-Řečkovice a Mokrá hora R-3 řešena obdobným způsobem - východně od komunikačního propojení rozvoj území dle var. III Konceptu ÚPmB (v Návrhu ÚPmB rozvojová lokalita R-3), západně od komunikace územní rezerva pro bydlení v rozsahu dle var. II. (v Návrhu ÚPmB část územní rezervy B-7). Tato dohodnutá řešení jsou součástí Pokynů pro vypracování Návrhu ÚPmB, které schválilo Zastupitelstvo města Brna usnesením č. ZM7/3871 na zasedání konaném dne 19. 6. 2018 (dále jen "Pokyny"). Návrhem ÚPmB jsou tak v daném území zcela naplněny Pokyny pro vypracování Návrhu ÚPmB a dotčený orgán MŽP ČR v této fázi pořizované dokumentace plně souhlasí s předloženým řešením Návrhu ÚPmB z hlediska záboru ZPF v k.ú. Medlánský, a proto není důvodné předmětné řešení měnit.

Uvádíme také, že územní rozvoj v ose Medlánský – Řečkovice – Ivanovice vyplývá ze Zadání, které je tímto způsobem konzistentně naplňováno. Tento rozvoj souvisí s trasováním D43 a předmětné územní rezervy bude možné aktivovat (převést do návrhu) pouze v případě, že bude na úrovni ZÚR JMK rozhodnuto o výsledné variantě řešení D43 na území města. Při návrhu řešení pak musí být zohledněny a zapracovány i případné další dopady a souvislosti, které nyní nelze dopředu předjímat.

Ovšem je nutné uvést, že v k.ú. Medlánský téměř nedochází v Návrhu ÚPmB k vymezení nových zastavitelných (návrhových) ploch oproti platnému ÚPmB, vyjma zastavitelných ploch na východní straně prodloužené ulice V Újezdech.

Nicméně na základě rozhodnutí Rady města Brna (RMB), které přijala na schůzi RMB č.R8/127 zahájené dne 20.1.2021 s pokračováním dne 25.1.2021, uplatnil určený zastupitel, radní pro územní plánování RNDr. Filip Chvátal, PhD. u pořizovatele připravovaného Územního plánu města Brna – Odboru územního plánování a rozvoje MMB, ve smyslu § 53 odst. (1) zákona č. 183/2006 sb., o územním plánování a stavebním řádu, ve znění pozdějších předpisů, podnět, aby vyhodnocení výsledků projednání dokončil v souladu s doporučením RMB. RMB doporučila řešení u problematických oblastí rozvoje města stěžejního charakteru. u předmětné územní rezervy B-6 a B-7 následujícím způsobem:

„Vzhledem k tomu, že došlo na úrovni ZÚR JMK k rozhodnutí o umístění koridoru komunikace R-43 na území města Brna, je možné učinit rozhodnutí a aktivovat územní rezervy tj. územní rezervy převést zpět do zastavitelných ploch dle projednané a vybrané varianty Konceptu ÚPmB či dílčích úprav. Aktivaci územních rezerv převedením do zastavitelných ploch však nelze v úpravě Návrhu ÚPmB před opakovaným veřejným projednáním doporučit, ale až po první aktualizaci nového ÚPmB v rámci Zprávy o uplatňování ÚPmB, případně samostatnou změnou nového ÚPmB. V Návrhu ÚPmB by tak byly územní rezervy ponechány vyjma těch, kde je na základě výsledků projednání doporučeno jejich vypuštění.

Na základě výše uvedeného pořizovatel dává pokyn územní rezervu B-6 a B-7 z návrhu ÚPmB vypustit v souladu s podnětem určeného zastupitele.

### **Připomínka č.14**

#### **Vyhodnocení připomínky:**

Vymezení územního systému ekologické stability (ÚSES) je v Návrhu ÚPmB v souladu s odborným oborovým dokumentem – plánem ÚSES, který je nezbytným podkladem pro vymezení ÚSES v ÚPD. Dle plánu ÚSES jsou v předmětné lokalitě vymezeny interakční prvky, které nahrazují lokální biokoridor ve dně údolí Medláneckého potoka nad Medládkami vymezený v platném ÚPmB. K hlavním důvodům nahrazení předmětného biokoridoru interakčními prvky patří jeho nízký biogeografický význam bez možnosti začlenění do ucelené hydrofilní větve místního ÚSES s vymezením funkčně odpovídajících biocenter.

Pro informaci uvádíme, že interakční prvek je obecně doplňkovou skladebnou částí lokálního ÚSES, která posiluje interakci ekologicky stabilnějších a méně stabilních ekosystémů, a tím ty méně stabilní pomáhá stabilizovat. Konkrétně zprostředkovává příznivé působení lokálních (místních) biocenter a biokoridorů na okolní, ekologicky méně stabilní krajinu. Skutečnost, že jde o doplňkové skladebné části místního ÚSES, znamená, že představují doplněk k vymezení biocenter a biokoridorů a není až tak podstatná jejich funkce pro ochranu přirozeného genofondu. Vymezení interakčních prvků není na rozdíl od biocenter a biokoridorů nikterak vázáno na biogeografické členění krajiny, a naopak daleko více vychází z aktuálního stavu krajiny. Návrh soustavy interakčních prvků má v zásadě doporučující charakter a nemá zákonnou podporu.

Ve vztahu k územnímu plánu jsou interakční prvky obecně "podměrečnou" kategorií, tj. takovou kategorií prvků, jejichž vymezení je pod rozlišovací možností územního plánu a povinnost jeho vymezení ani nevyplývá z právních předpisů. Nicméně o existenci interakčních prvků či o existenci jejich návrhu by měl mít zpracovatel územně plánovací dokumentace povědomí, aby svým řešením zbytečně funkční prvky nelikvidoval a u dosud neexistujících či nedostatečně funkčních neznemožnil provedení navržených opatření.

Na základě uvedeného je zřejmý důvod, pro který v dané lokalitě není v Návrhu ÚPmB vymezena a ani není vhodné vymezovat skladebnou část ÚSES – lokální biokoridor. Nicméně zpracovatel svým návrhem – vymezením příslušných ploch návrhové zeleně v předmětné lokalitě zajistil další existenci a funkčnost daných interakčních prvků.

V případě pozemku p.č. 1818 k.ú. Medládky uvádíme, že by se jeho vymezením jako samostatné plochy krajinné zeleně vytvořila podměrečná plocha, která nemá zákonné ani koncepční opodstatnění, protože předmětné krajinné prvky s ekologicko-stabilizační a také estetickou funkcí v podobě aleje jsou přirozenou součástí mimoprodukčních funkcí zemědělské plochy (viz Odůvodnění Návrhu ÚPmB). Pro informaci ještě uvádíme, že na základě požadavku a dohody s dotčeným orgánem Odborem životního prostředí Magistrátu města Brna, bude do závazné textové části doplněna regulace zajišťující větší a zřejmější ochranu výše uvedených krajinných prvků. V souvislosti s plánovanou budoucí urbanizací území není vymezení ploch krajinné zeleně žádoucí; vymezení těchto ploch má význam ve volné krajině.

### **Připomínka č.15**

#### **Vyhodnocení připomínky:**

Objekty a plochy pro plnění funkce veřejné vybavenosti a sportu mohou být připuštěny i v plochách pro bydlení B nebo smíšených obytných C.

Sběrná střediska odpadů nejsou vzhledem ke svému charakteru a rozloze v územním plánu vymezena. Umístění sběrných středisek odpadů statutárního města Brna je přípustné v plochách bydlení, smíšených obytných, komerční vybavenosti, nákupních a zábavních center a zvláštních areálů, výroby a skladování, lehké výroby, podmíněně přípustné v plochách technické infrastruktury, dopravní infrastruktury a na veřejném prostranství, pokud toto umístění nenaruší jejich funkci.

Připomínce je vyhověno jiným způsobem.



### **Připomínka č.16**

#### **Vyhodnocení připomínky:**

Skutečný způsob využití předmětného pozemku, tj. pobytová louka s ekologickou, komunikační a rekreační funkcí je realizovatelný a přípustný i v rámci plochy zemědělské, a to zejména z důvodu, že plní mimoprodukční funkce zemědělské plochy. Dané využití je také v souladu s § 18 odst. (5) stavebního zákona, jehož záměry Návrh ÚPmB z důvodu veřejného zájmu nevylučuje.

Nicméně vzhledem k tomu, že je předmětný pozemek ve vlastnictví Statutárního města Brna, jeho grafická čitelnost je v měřítku zpracování nového ÚPmB, skutečné využití nejlépe reflektuje právě plocha krajinné zeleně a pozemek nebude tvořit nesmyslnou enklávu v daném území, protože plynule navazuje na okolní plochy krajinné zeleně, jeví se důvodné změnit pozemek na plochu krajinné zeleně "K".

### **Připomínka č.17**

#### **Vyhodnocení připomínky:**

Předmětem připomínky je požadavek na zachování stávajícího prostupu územím mezi ul. Turistickou a Vycházkovou a z toho důvodu pozemky parc.č. 1033/1 a 1033/12, k.ú. Medlánky definovat jako zeleň Z, tj. neměnit na plochu zahrádek I. Připomínce nelze zcela vyhovět, neboť se jedná o pozemky v soukromém vlastnictví, kdy jeho vlastníci požadují jiné funkční využití, kterému nelze v současné době vyhovět. To však nevylučuje i v plochách zahrádek zachovat stávajícího prostup územím, pokud bude na tomto řešení s vlastníkem pozemků nalezena shoda.

Pro informaci závěrem uvádíme fakt, že dle obecných podmínek závazné části „Návrhu ÚPmB (2020)“: „Záměry na změny v území musí zachovávat a posilovat prostupnost v území; ve stabilizovaných plochách musí být zachovány pěší trasy zajišťující průchodnost území a přístup k jednotlivým pozemkům. V plochách změn musí být navrhována řešení, která zajistí prostupnost v území, zejména návaznost na zastavěné území či zastavitelné plochy nebo pěší průchodnost do krajiny.“, a dále „Stavby a zařízení dopravní a technické infrastruktury lze umístit ve všech typech ploch s rozdílným způsobem využití. V případě ploch zástavby lze stavby a zařízení dopravní infrastruktury umístit, pokud záměr není zjevně nepřiměřený vůči návazným či dotčeným plochám. V případě volných ploch lze stavby a zařízení dopravní a technické infrastruktury umístit za podmínky minimalizace jejich plošného a prostorového střetu s příslušnou plochou a minimalizace negativního vlivu na funkčnost plochy vyplývající z hlavního využití, pokud není v podmínkách využití typů ploch stanoveno jinak.“, a také „Veřejná prostranství lze umístit ve všech typech ploch s rozdílným způsobem využití.“

Na základě uvedeného je zřejmé, že není nutná požadovaná změna funkčního využití pro zajištění prostupu, která by jako taková měla být zajištěna regulacemi území danými v textové části Návrhu ÚPmB (2020).

### **Připomínka č.18**

#### **Vyhodnocení připomínky:**

Skutečný stav (stromová kaple sloužící jako místo spočinutí a rozjímání na procházkách, k venkovním bohoslužbám, k oddávání snoubenců v přírodě nebo třeba pro pořádání koncertů a určené pro širokou veřejnost), a předpokládaný způsob využití předmětného pozemku (vzpomínkový háj s možností pohřbívání ke kořenům) neodpovídá funkčnímu využití navrženému v Návrhu ÚPmB pro plochy zahrádek "I". Vzhledem k tomu, že se část výše uvedených aktivit v daném místě realizuje již nyní, nepředpokládá se konfliktní působení na okolní plochy. Dále uvádíme, že se jedná o pozemky ve vlastnictví města Brna a jde o záměr městské části podporovaný městem. Na základě uvedeného je vhodné vymezit předmětný pozemek p.č. 1353 v k.ú. Medlánky na plochu, která nejlépe reflektuje reálný i budoucí způsob využití a to na plochu veřejné vybavenosti „V/x/h (lze považovat za plochu v krajíně bez nutnosti navázání této plochy na plochu veřejného prostranství).

### **Připomínka č.19**

#### **Vyhodnocení připomínky:**

V dané věci uplatnila připomínku MČ Brno-Medlánky, pořizovatel požadavku vyhověl takto: Pozemek parc. č. 1000/11 k. ú. Medlánky je dle platného ÚPmB sice součástí plochy vodohospodářské, dle stavu v území je také spolu s pozemkem parc. č.1012/12 zahrnut do společného oplocení u RD Rysova 2b, s přístupem z ulice Rysova. Jejich vymezení jako součást stabilizované plochy B/r2 je žádoucí.

Oproti tomu pozemek parc. č. 994/1 a s ním i pozemky parc. č. .994/2, 994/3, 984/5, 1012/11 a 1012/20 k. ú. Medlánky jsou dle platného ÚPmB součástí plochy vodohospodářské, dle stavu v území jsou přístupné pouze cestou kolem rybníka a nesouvisejí s nemovitostí určenou pro bydlení. Není proto důvod je nyní v novém ÚP zahrnovat do stabilizované plochy bydlení, využití pozemků takovému funkčnímu využití neodpovídá. V tomto rozsahu se tímto připomínce částečně vyhovuje.

### **Připomínka č.20**

#### **Vyhodnocení připomínky:**

V dané věci uplatnila připomínku MČ Brno-Medlánky, pořizovatel požadavku vyhověl takto: Na částech pozemků v majetku smB parc. č. 985/1 a 985/19 k. ú. Medlánky při ulici Rysova je v ÚP vymezena plocha ke stavebnímu využití pro bydlení, stejně tak je na části pozemků návrhová plocha městské zeleně. Pořizovatel preferuje ponechat možnost stavebního využití, tj. nevymezovat zde pouze plochu zeleně. Ta je vyjádřena na částech pozemků v rozsahu návrhové plochy Z. Byť je MČ preferované stavební využití pro domov pro seniory přípustné i v ploše bydlení, garancí takového cílového využití je právě plocha veřejné vybavenosti V. S ohledem na vlastnictví pozemků smB je také vhodné plochu pro veřejný účel jednoznačně v novém ÚP vymežit odpovídající funkcí, tj. plochou V.

### **Připomínka č.21**

#### **Vyhodnocení připomínky:**

V dané věci uplatnila připomínku MČ Brno-Medlánky, pořizovatel požadavku vyhověl takto: Požadované vymezení samostatné plochy V na částech pozemků parc. č. 985/1, 985/2 a 985/21 v jižním konci ulice Rysova, při kruhovém objezdu není s ohledem na metodiku zpracování nového ÚP vhodné: jednalo by se o podměrečnou plochu, kterou je problematické v novém ÚP samostatně vymežit za současného zachování čitelnosti hlavního výkresu - rozsah plochy a zápis kódu stavební plochy. Záměr nového objektu radnice MČ lze realizovat i v rámci plochy bydlení. Přesto pořizovatel s přihlédnutím k místním zájmům městské části dává pokyn zpracovatelé, aby požadavek MČ na plochu V prověřil.

Zpracovatel se na základě pokynu pořizovatele problematikou vymezení samostatné funkční plochy zabýval a –z pozice odborného garanta správnosti řešení– v upraveném návrhu ÚP nakonec vymežil rozsah plochy V/v2 tak, aby byla plocha vymezena přehledným způsobem. Ve výsledku je připomínce vyhověno.

### **Připomínka č.22**

#### **Vyhodnocení připomínky:**

V dané věci uplatnila připomínku MČ Brno-Medlánky, pořizovatel odůvodnil takto: Území mezi bytovými domy jabloňová 22-28 a ulicí Kuřimskou, které je využíváno jako volné prostranství - zeleň má výměru pod limit 0,2 ha pro samostatné funkční vymezení; plocha zeleně v platném ÚPmB dnes zahrnuje větší území, i to, které je již stavebně využito. Po zpřesnění využití dle skutečného stavu není samostatné vymezení plochy městské zeleně Z v návrhu nového ÚP účelné, území bude nadále užíváno jako volné prostranství v rámci stabilizované plochy bydlení.

## **Připomínka č.23**

### **Vyhodnocení připomínky:**

*V dané věci uplatnila připomínku MČ Brno-Medlánky, pořizovatel požadavek zohlednil takto: Oproti platnému ÚPmB a řešení obsaženému v Konceptu ÚP není v Návrhu ÚP zástavba RD v ulici Za Parkem a Hujíčková zahrnuta do návrhové plochy, ale je již stabilizována. Proto je žádoucí stabilizovanou plochu bydlení vymezit dle skutečného stavu v území a městské pozemky 855, 856 a jižní část pozemku 711/1 (s cestou ve stopě ulice Hujíčková) vše k. ú. Medlánky vymezit jako stabilizovanou plochu zeleně - součást zámeckého parku. Návrh ÚP totiž vymezení jižní stopy ulice Hujíčková jako plochy veřejného prostranství dle Konceptu ÚP nepřebírá.*

*Je žádoucí zachovat na městském pozemku parc. č. 710/1 k. ú. Medlánky návrhovou plochu městské zeleně, lze připustit oproti projednanému Konceptu ÚP (i platnému ÚPmB) redukcí jejího rozsahu do podoby dle návrhu nového ÚP. Plocha zeleně je v daném místě podstatná pro kvalitní propojení od stávajícího zámeckého parku k budoucí tramvajové smyčce do dalšího území v lokalitě Me-1. Návrhová plocha Z byla pro tento účel v Návrhu ÚP (projednávaném v červnu 2020) vymezena v dostatečném rozsahu, proto pořizovatel neshledal žádoucí požadavku MČ na její rozšíření vyhovět.*

*Na základě doporučení samosprávy města k vypořádání námitek a připomínek doručených k projednanému Návrhu nového ÚP (v červnu 2020) bude na pozemku parc. č. 710/1 k. ú. Medlánky v majetku města doplněna plocha veřejné vybavenosti (V) ve vazbě na ZŠ Hudcova. Tento požadavek na plochu V nakonec vyplynul z interních jednání s MČ, která tímto chce zajistit na městském pozemku plochu pro sportovního zařízení k ZŠ Hudcova. Takto je formulován i konkrétní požadavek na řešení uvedený u stanovené ÚS-8 v kap. 12 textové části ÚP a v kartě lokality Me-1. MČ je nakonec vyhověno v rozsahu tohoto požadavku.*

*V rozvojové lokalitě Me-1 lze další propojení pásem městské zeleně od navrhované tramvajové smyčky realizovat v rámci vymezených stavebních ploch, Návrh nového ÚP jednotlivé pásy liniové zeleně nevymezuje. Taktéž stezka pro pěší a cyklista je nad podrobnost řešení v novém ÚP. Jejich realizace spolu s pásem zeleně je podél budoucí trati Me/31 na základě obecných regulativů možná ve všech stavebních plochách, tudíž i v ploše dopravy D, či sousední ploše smíšené obytné C. V této části není požadavku MČ vyhověno.*

*Připomínce se částečně vyhovuje v rozsahu vyhovění shodným požadavkům MČ.*

## **Připomínka č.24**

### **Vyhodnocení připomínky:**

*V dané věci uplatnila připomínku MČ Brno-Medlánky, pořizovatel požadavek zohlednil takto: V rozvojové lokalitě Me-1 lze další požadované využití pro veřejnou vybavenost (školství, centrum volného času), komerční vybavenost (sport), hřiště realizovat v rámci vymezených smíšených obytných ploch C. Pořizovatel neshledává účelné vymezením funkční plochy V či S předjímat jejich konkrétní lokalizaci. Pro území lokality Me-1 je předepsáno zpracování ÚS-8, ta prověří potřebu občanského vybavení a navrhne na území využití funkčních ploch C ve větší podrobnosti. Viz požadavky na řešení v ÚS uvedené v textové části v kap. 12 a v příslušné kartě lokality Me-1.*

*S odkazem na text vyhodnocení u připomínky č.23 je požadavek MČ na plochu pro sportovní zařízení pro ZŠ Hudcova řešen vymezením plochy V na městském pozemku parc. č. 710/1 k. ú. Medlánky*

*Samospráva města na Poradě vedení dne 10.12.2020 odsouhlasila podnět na úpravu rozsahu funkčních ploch bydlení v předmětné lokalitě ve prospěch smíšeného využití s volnou strukturou zástavby a v plochách pro smíšené využití úpravu výškových hladin zástavby dle Případové studie lokality Technologický park (KAM, 2020) pro účely úpravy Návrhu nového ÚPmB.*

*Na základě rozhodnutí Rady města Brna (RMB), které přijala na schůzi RMB č.R8/127 zahájené dne 20.1.2021 s pokračováním dne 25.1.2021, uplatnil určený zastupitel, radní pro územní plánování RNDr. Filip Chváta, PhD. u pořizovatele připravovaného Územního plánu města Brna – Odboru územního plánování a rozvoje MMB, ve smyslu § 53 odst. (1) zákona č.*



183/2006 sb., o územním plánování a stavebním řádu, ve znění pozdějších předpisů, podnět, aby vyhodnocení výsledků projednání dokončil v souladu s doporučením RMB. RMB doporučila řešení u problematických oblastí rozvoje města stěžejního charakteru. Doporučení se týkalo i rozvojové lokality Me-1 Technologický park. Proto pořizovatel dal pokyny na úpravu návrhu ÚP v lokalitě Me-1 pro 1. opakované veřejné projednání (v červnu 2021), vše v souladu s podnětem určeného zastupitele.

K další úpravě návrhu ÚP oproti výše uvedenému došlo v lokalitě Me-1 po 1. opakovaném veřejném projednání.

Na základě připomínek MČ doručených při 1. opakovaném veřejném projednání se určený zastupitel navrženým řešením v severní části lokality Me-1 znovu zabýval a uplatnil v procesu vyhodnocování výsledků projednání dopisem č.j. MMB/0477610/2021 ze dne 13.9.2021 k lokalitě Me-1 na základě doporučení RMB R8/168 ze dne 1.9. 2021 podnět na zohlednění místních zájmů MČ Brno - Medlánky, a to na navrácení původní plochy W/v3 a rozšíření plochy B/r2 na úkor plochy C/v3. Městské části jsou dle Statutu města Brna oprávněny uplatňovat právo na místní samosprávu ve specifickém režimu prostřednictvím vyjádření k projednávaným územně plánovacím dokumentacím.

Na základě výsledků projednání byly místní zájmy městské části MČ Brno-Medlánky alespoň částečně zohledněny a Návrh pro 2. opakované veřejné projednání byl upraven.

Připomínce je vyhověno částečně, promítnutím požadavků na konkretizaci využití lokality Me-1 pro občanskou vybavenost do požadavků k řešení do vymezené ÚS-8.

### **Připomínka č.25**

#### **Vyhodnocení připomínky:**

V rámci podání je požadováno vymezení propojení mezi územím Technologického parku a průmyslovou zónou v Kuřimi.

Pro dokladování transparentnosti procesu vyhodnocení podání je uvedeno také mezitímní vyhodnocení z r. 2020:

Požadavku bylo v roce 2020 vyhověno částečně, protože: „Úkolem územního plánu je vytvářet územní podmínky pro možnost umístění záměrů, nikoliv zajistit „bezproblémovou“ realizaci všech záměrů a znát podrobné technické provedení jednotlivých úseků. Obecně územní plán stanovuje základní koncepci rozvoje území obce, ochrany jeho hodnot, jeho plošného a prostorového uspořádání, uspořádání krajiny a koncepci veřejné infrastruktury a stanovuje podmínky pro využití území. Nový Územní plán města Brna (ÚPmB) pracuje s méně podrobným měřítkem hlavního výkresu 1:10 000, než tomu je u současného (1:5000).

V rámci stanovení podmínek využití ploch v kap. 6.2. a kap. 6.3.3.10 závazné textové části je umožněno umístění cyklistické infrastruktury ve všech plochách s rozdílným způsobem využití. Z hlediska požadavku na zakreslení dalších propojení uvádíme, že v rámci cyklistické dopravy byl zvolen obecnější přístup.

Ve výkrese 2.2. Souhrnný výkres dopravy jsou vyznačeny „vybrané samostatné cyklotrasy“, kterými jsou zpřesněny záměry ze Zásad územního rozvoje Jihomoravského kraje. Ve výkresu odůvodnění O.6 Cyklistická doprava – schéma jsou k výše uvedenému jevu navíc vyznačeny „vybrané pouliční cyklotrasy“, které naznačují možná vybraná propojení území města, která však již nejsou závazná a je možné je operativně upravovat nebo dále doplňovat.

Obecně ve výkresu odůvodnění O.6 nejsou trasy vymezeny závazně a umístění jakýchkoliv cyklistických tras nebo stezek je možná v souvislosti s obecnými podmínkami uvedenými v kapitolách 6.1 až 6.5 Výroku ve všech plochách.“

Konečné vyhodnocení podání se vztahuje k výslednému řešení Návrhu nového ÚPmB:

Návrh Územního plánu města Brna pro opakované veřejné projednání (06/2021) byl upraven a požadované propojení cyklostezkou Technologický park - Kuřim bylo doplněno o tuto trasu do výkresu 2.2. a Odůvodnění.

Tímto je požadavek zohledněn.

## **Připomínka č.26**

### **Vyhodnocení připomínky:**

*V dané věci uplatnila připomínku MČ Brno-Medlánky, pořizovatel požadavku vyhověl takto: Stávající zástavba RD ve východním konci ulice Turistická byla zahrnuta do stabilizované plochy městské zeleně Z - zámecký park- již v Konceptu nového ÚP. Existence stávající zástavby zahrnuté do jiné funkční plochy nestavební je ošetřena obecným regulativem a neznamená její vymístění a dotvoření celého území jako park.*

*Zástavba RD dotváří charakter území u křižovatky ulic Turistická a Hudcova a zasahuje území o rozloze cca 0,24 ha. Proto je možné pro zástavbu vymezit samostatnou stavební funkční plochu v souladu s požadavkem § 3 odst 1 vyhl. 501/2006 Sb., v platném znění.*

*Obdobně lze postupovat v případě zástavby komerčními objekty a v ulici Hudcova 2,2a, které zahrnují území o rozloze cca 0,31 ha.*

*Zpracovatel se na základě pokynu pořizovatele problematikou vymezení odpovídající stavební plochy pro zástavbu RD na ul. Turistická a zástavbu vybavenosti na ul. Hudcova znovu zabýval a –z pozice odborného garanta správnosti řešení– vymezil jednu stabilizovanou plochu smíšenou obytnou.*

*Ve výsledku je připomínce vyhověno.*

Statutární město Brno

Doručeno: 24.06.2020

MMB/0266132/2020

listy: 1

přílohy:

druh:

l1/sv:



mmb1es77393507

MAGISTRÁT MĚSTA BRNA  
Odbor územního plánování a rozvoje

Došlo: 24-06-2020

Č.j. MMB: 0266132

Příl.: .....

3130  
MAGISTRÁT MĚSTA BRNA  
Odbor územního plánování a rozvoje  
Kounicova 67  
601 67 Brno

## NÁMITKA / PŘÍPOMÍNKA

NÁZEV PROJEDNÁVANÉ ÚPD

Změna územního plánu

### Identifikační údaje podatele

#### Fyzická osoba/právnícká osoba

Jméno, příjmení /  
Název společnosti

Datum narození/  
Identifikační číslo

Trvalé bydliště/  
sídlo

Jsem - nejsem\* občan města Brna

Jsem - nejsem\* vlastníkem pozemku/ů nebo stavby v ploše dotčené navrhovanou změnou

### Upřesnění obsahu námítky/přípomínky

K textové části

Ke grafické části

K procesu pořizování

Městská část

Žabovřesky

Katastrální území

Žabovřesky

Parcelní čísla pozemků (adresa,  
doplňující popis lokality)

Žabovřeské louky, k.ú. Žabovřesky

### Text námítky/přípomínky včetně ZDŮVODNĚNÍ

přílohy:

ano

ne

K návrhu změny územního plánu města Brna, mám následující námítky. Parcely a stavby jsou v současné době využívány pro rekreaci a zahrádkaření a mnohé z nich jsou v soukromém vlastnictví. Z hlediska urbanistického je tato část vhodná pro tyto činnosti a je hojně využívána. Nesouhlasím tímto se změnou, že se tato část stane krajinou zelení. Cyklostezka, která tudy vede nezasahuje do této lokality a nevidím důvod proč krásně upravené zahrady rušit, jelikož i jejich vzhled do lokality zapadá. Navrhuji, aby pozemky byly zařazeny do funkční plochy zahrádek tak, aby bylo zachováno status quo dané lokality a nedošlo navrhovanou změnou územního plánu k nepřiměřenému zásahu do ekosystému této lokality.

V Brně dne 13.6.2020

Podpis: .....



## **MMB/0266132/2020**

### **Připomínka**

#### **Vyhodnocení připomínky:**

Podatel připomínky nesouhlasí s vymezenou plochou zeleně a požaduje plochu zahrádek. Územní plán v souladu s § 43 odst. (1) „stavebního zákona“ stanoví zejména základní koncepci rozvoje území obce, ochrany jeho hodnot, jeho plošného a prostorového uspořádání (dále jen "urbanistická koncepce"), uspořádání krajiny a koncepci veřejné infrastruktury atd. Plochy s rozdílným způsobem využití se dle vyhlášky č. 501/2006 Sb., o obecných požadavcích na využívání území, vymezují především dle stávajícího nebo požadovaného způsobu využití a vymezují se i s ohledem na specifické podmínky a charakter území zejména z důvodu omezení střetů vzájemně neslučitelných činností a požadavků na uspořádání a využívání daného území. Pouze druh pozemku či způsob využití pozemku vyplývající z KN nejsou pro vymezení ploch s rozdílným způsobem využití v územním plánu primárním a jediným kritériem.

Zpracovatel Návrhu ÚPmB tak na základě výše uvedeného a své odbornosti prověřil, vyhodnotil a navrhl nejvhodnější možné řešení funkčního využití pozemků p.č. v k.ú. resp. předmětného území. Při tvorbě vycházel zejména z aktuálních podkladů a Pokynů pro vypracování Návrhu ÚPmB, které schválilo Zastupitelstvo města Brna usnesením č. ZM7/3871 na zasedání konaném dne 19. 6. 2018. V Návrhu ÚPmB je tak v předmětné lokalitě zejména z důvodu zachování kontinuity pořizované územně plánovací dokumentace a v souladu s právními předpisy navržena plocha krajinné zeleně s vymezeným ochranným překryvným režimem územního systému ekologické stability (ÚSES) a protipovodňových opatření ve stejném rozsahu a lokaci jako ve var. II Konceptu ÚPmB, která byla vybrána na výše uvedeném zastupitelstvu jako výsledná varianta Konceptu ÚPmB pro úpravu Návrhu ÚPmB. Předmětné plochy krajinné zeleně jsou zde určeny zejména z důvodu vymezených ochranných režimů územního systému ekologické stability (ÚSES) - regionálního biocentra ÚSES - RBC JM10 a protipovodňových opatření, jenž vyplývají z nadřazené územně plánovací dokumentace Zásad územního rozvoje Jihomoravského kraje (ZÚR JMK), která je dle § 36 odst. (5) "stavebního zákona" závazná pro pořizování a vydávání územního plánu a dle § 54 odst. 6 Stavebního zákona je obec povinna bez zbytečného odkladu uvést do souladu územní plán s územně plánovací dokumentací vydanou krajem a schválenou politikou územního rozvoje.

Z Návrhu ÚPmB je sice zřejmé, že plochy ÚSES mohou tvořit překryvný režim nad různými plochami s rozdílným způsobem využití, nicméně pokud to územní podmínky umožňují (např. dosud nestavební pozemky bez intenzivní zástavby), je žádoucí pro překryvný režim ÚSES primárně vymezovat právě plochy krajinné zeleně, které nejlépe reflektují požadavky pro existenci a optimální funkčnost skladebných částí ÚSES, protože jsou určeny pro ochranu, rozvoj a zachování přírodních a krajinných hodnot území.

Úkolem územního plánu je také vytvořit na základě zpracovaných podkladů podmínky pro možnost vybudování protipovodňové ochrany. Koridor POP 10 pro realizaci protipovodňové ochrany na území města Brna je v ZÚR JMK vymezen v rámci koncepce ochrany před povodněmi v souladu s Politikou územního rozvoje (pozn. nutno zajistit soulad s § 36 odst. (5) a § 54 odst. (6) stavebního zákona - viz výše). Opatření protipovodňové ochrany (PPO) byla v Návrhu ÚPmB zpřesněna na základě základního koncepčního dokumentu Generelu odvodnění města Brna – část Vodní toky (Pöyry Environment, DHI/2009) a podrobnější Studie přírodě blízká protipovodňová opatření a revitalizace údolních niv hlavních brněnských toků – pořizovatel Povodí Moravy, s.p., zpracovatel Aquatis, 2015). Ohrázování je navrženo za účelem ochrany plochy pro bydlení, tzn. ochrany obyvatel a jejich majetku. Tam, kde jsou pro to vhodné podmínky, je umožněn rozliv, zastavěné oblasti jsou ohrázovány. Vymezení retenčního prostoru je nutné pro kompenzaci omezení rozlivu vlivem ohrázování. V souvislosti s uvedeným jsou v předmětné lokalitě vymezena také veřejně prospěšná opatření (VPO) pro zajištění naplňování veřejného zájmu za účelem ochrany před účinky povodní. Z výrokové

*textové části Návrhu ÚPmB je zřejmé, že součástí VPS a VPO jsou kromě hlavní stavby také stavby vedlejší náležející do celkové objektové skladby stavby, bez kterých by nebylo možné tuto stavbu realizovat a řádně užívat pro stanovený účel.*

*Územní plán musí dále dle § 43 zákona č. 183/2006 Sb., o územním plánování a stavebním řádu (stavební zákon), respektovat řešení obsažené v politice územního rozvoje a územně plánovací dokumentaci kraje (Zásady územního rozvoje Jihomoravského kraje). Je-li v územním plánu respektována plocha pro veřejně prospěšnou stavbu obsažená v územně plánovací dokumentaci vyššího územního celku, nelze zkoumat test proporcionality ve vztahu k územnímu plánu obce (viz rozsudek Nejvyššího správního soudu ze dne 22. 10. 2009, sp. zn. 4 Ao 2/2009).*

*Předmětné území nebylo prověřováno pro účel zahrádek či rekreace ani aktuálně zpracovanou územní studií (ÚS) "Návrh využití zahrádkářských lokalit na území města Brna" (Atelier ERA, 2018), která se ve své "návrhové" části věnovala pouze lokalitám, které byly Konceptem ÚPmB určeny jako plocha zahrádek, a proto se jejím dalším využitím "návrhová" část předmětné ÚS již nezabývala; také z toho důvodu zde nyní nelze potvrdit a vymezit neproověřené funkční využití pro rekreace.*

*Na základě uvedeného není účelné měnit plochu krajinné zeleně "K" či její rozsah, která je v lokalitě "Žabovřeských luk" vymezena zejména z důvodu zachování kontinuity pořizované územně plánovací dokumentace a k zajištění veřejného zájmu na úseku ochrany přírody a krajiny (pozn.: dle § 4 zák.č. 114/1992 Sb., o ochraně přírody a krajiny, v platném znění, je totiž ochrana systému ekologické stability povinností všech vlastníků a uživatelů pozemků tvořících jeho základ; jeho vytváření je veřejným zájmem, na kterém se podílejí vlastníci pozemků, obce i stát.. ) a za účelem ochrany stávajících a návrhových ploch zástavby před ničivými účinky povodní.*

*Pro informaci uvádíme, že v rámci uvedených překryvných režimů, jsou na základě doplňujících podmínek využití území (viz kap. 5 a dále kap. 6) respektovány stávající objekty a podmíněně přípustné takové využití příp. změny staveb, které neomezí funkčnost ÚSES a podstatně neovlivní odtokové poměry v ploše rozlivu.*

Magistrát města Brna  
Odbor územního plánování a rozvoje  
Kounicova 67  
601 67 Brno

MAGISTRÁT MĚSTA BRNA  
Odbor územního plánování a rozvoje  
Došlo: 30-06-2020  
Č.j. MMB: 0266/134  
Příl.: .....

MAGISTRÁT MĚSTA BRNA  
podatelna  
Došlo dne 29-06-2020  
Č.j. MMB: .....  
Příl.: .....

3769

### PŘIPOMÍNKA


proti návrhu Územního plánu města Brna, jeho grafické i textové části

#### Identifikační údaje podatele:

Jméno, příjmení

Datum narození

Trvalé bydliště:



Statutární město Brno  
Magistrát města Brna

MMB/0266134/2020

listy: 2 přílohy  
druh:



mmb1es77393508 Doručeno: 29.06.2020

Nejsem vlastníkem pozemku/ů nebo stavby v ploše dotčené navrhovanou změnou

Katastrální území Ivanovice, parcela č. .... / stavba č.p. ....

#### Vznáším tyto připomínky:

1)

**Dotčené území: Brno-Ivanovice, plocha mezi ulicemi Řečkovická, Hradecká a Černožorská**

a) Plocha pod stávající stavbou nákupního centra Bauhaus

- Zásadně nesouhlasím se změnou této plochy v navrhovanou plochu X/a2.

#### Zdůvodnění:

Plocha X/a2 mezi ulicemi Řečkovická, Černožorská a Hradecká v Brně-Ivanovicích je vedena jako stabilizovaná plocha pro obchod, nicméně stávající stavba nákupního centra Bauhaus byla postavena bez potřebného stavebního povolení, resp. na základě nezákonně vydaného certifikátu autorizovaného inspektora.

Tento certifikát byl rozhodnutím Magistrátu města Brna ze dne 10. 3. 2017 č.j. MMB/0104559/2017 prohlášen za od počátku neplatný s tím, že právo stavby ke stavbě nákupního centra Bauhaus nikdy nevzniklo.

Rozhodnutí Magistrátu bylo následně potvrzeno jak Krajským úřadem Jihomoravského kraje, tak Krajským soudem v Brně. V současné době ohledně stavby nákupního centra Bauhaus probíhá řízení o odstranění stavby a řízení o dodatečném povolení stavby. Návrh ÚPmB tedy tímto způsobem de facto legalizuje černou stavbu a akceptuje změnu, která byla danému území vnucena nezákonným postupem soukromého subjektu, aniž by této změně předcházelo náležité správní řízení vedené k zajištění ochrany veřejných i soukromých zájmů.

Tuto a ze severu k ní přiléhající plochu pro komerční využití navrhuji převést na funkci smíšenou obytnou, tak, jak je definována ve stávajícím územním plánu. Navrhovaný způsob využití X/a2 je pro tuto oblast zcela nevhodný vzhledem k bezprostřední blízkosti existující obytné zástavby Ivanovic. Navíc nelze v žádném případě souhlasit se zařazením této plochy mezi plochy stabilizované, tj. území, ve kterých se stávající účel využití území nebude zásadním způsobem měnit, neboť se tím zcela nepřijatelným způsobem předjímá a zároveň i ovlivňuje výsledek probíhajícího řízení o odstranění stavby, resp. o vydání dodatečného stavebního povolení.

1

1



Navrhuji proto, aby:

- plocha mezi ulicemi Řečkovická, Černožorská a Hradecká v Brně-Ivanovicích, v Návrhu ÚPmB definovaná jako stabilizovaná plocha X/a2 (objekt BAUHAUSu), byla definována jako návrhová plocha komerční vybavenosti (W/a2) – funkční plocha „SV“ neboli „Smíšené plochy výroby a služeb“ dle stávajícího územního plánu svými regulativy totiž odpovídá plochám W (plochy komerční vybavenosti) dle Návrhu ÚPmB,

b) Sousedící lokalita severně nad stavbou Bauhaus – v návrhu označená jako I-2

- Zásadně nesouhlasím se změnou stávající plochy B na plochu komerční vybavenosti W/a3.
- Navrhuji definovat tuto lokalitu I-2 jako plochu B, případně v kombinaci se smíšenou obytnou (C/r2) při ulici Hradecká.

c) Navazující lokalita severně směrem k obci Česká – rozvojová lokalita E-2 (rezerva)

- Nesouhlasím se změnou stávající zemědělské plochy na plochu E-2 pro lehkou výrobu v celé ploše. Připomínám, že se zde nachází nejkvalitnější zemědělská půda (jedná se i o zemědělský půdní fond s I. třídou ochrany). Přípustná je územní rezerva pro W/a3 pouze v části podél ulice Hradecká. Při ulici Černožorská ponechat stávající zelenou plochu případně v kombinaci s plochou bydlení B v souladu s protější stranou ulice Černožorská.
- V případě zástavby této lokality požadují vést hlavní dopravní obsluhu této nové lokality novým sjezdem z mag. Hradecká a napojení musí být vyřešeno v rámci tohoto území nebo na bezprostředně přilehlých plochách, např. společně u plochy D/v2.

#### Zdůvodnění:

MČ Ivanovice je vyhledávanou lokalitou pro klidné bydlení, a to pro svůj přírodní a venkovský charakter. Výstavba obchodních center a průmyslových objektů v těsné blízkosti rodinných domků znamená záměrné zničení hodnotného bydlení, snížení kvality života a likvidaci této krásné městské části. Návrh Územního plánu města Brna není v žádném případě přínosem pro obyvatele Ivanovic, je přínosem pouze pro developerské a stavební společnosti a jeho výsledkem bude negativní dopad na lidské zdraví a životní prostředí. Žádám, aby MČ Ivanovice zůstala zachována ve své původní podobě především jako lokalita rodinných domků určená pro klidné bydlení a aby i v souladu s tímto probíhal další rozvoj Ivanovic. Návrh ÚP města Brna pro MČ Ivanovice navíc zcela odporuje celospolečenskému úsilí o záchranu životního prostředí a naopak ještě více prohloubí již nyní alarmující problémy, jako je znečištění ovzduší, degradace půdy, nedostatek vody v krajině, hlukové a světelné znečištění apod.

2)

**Dotčené území: MČ Brno-Ivanovice směrem k MČ Medlánky a Řečkovice**

a) Propojovací komunikace vedená mezi městskými částmi Brno-Ivanovice, Řečkovice a Medlánky.

- Nesouhlasím s vybudováním nové propojovací komunikace mezi výše uvedenými městskými částmi.
- Požadují vypuštění této plánované komunikace

**Zdůvodnění:** Komunikace by přivedla další zátěž z dopravy z jiných MČ do stabilizovaných ploch bydlení v naší MČ, která je již tak silně zatížena smogem a hlukem z dopravy z ulic Hradecká a Černožorská. Ivanovice by se navíc staly tranzitní městskou částí. Předmětná komunikace zásadním způsobem poškozuje chráněný zdroj pitné vody v prostoru hranice katastru Ivanovice a Řečkovice, přičemž vodní zdroje v současné situaci sucha požívají zvláště zvýšené ochrany.

b) Lokalita R-3 – nesouhlasím s výškou k naší MČ přiléhající plánované obytné zástavby a se


svedením dopravy z těchto sousedících ploch do k. ú. Ivanovice.

- Požaduji zásadní snížení intenzity využití území v návrhové ploše R-3 a její změnu výhradně na méně intenzivní nízkopodlažní výstavbu do úrovně podlažnosti 2 a strukturu zástavby změnit na rezidenční nízkopodlažní r (konkrétně změnit plochy B/v3 a C/v3 na B/r2 a C/r2) a její funkční komunikační napojení do území té městské části, kde je tato výstavba plánována. Požaduji také výrazné rozšíření ploch zeleně Z.

**Zdůvodnění:** Chci tímto eliminovat vznik zvýšeného hluku z dopravy a zastínění ve stávající zástavbě v k.ú. Ivanovice. Chci, aby zůstalo zachováno kvalitní životní prostředí s dostatečnou zelenou plochou a bylo tímto podpořeno tolik žádané a v Brně nedostatečné kvalitní bydlení a ne aby se tato oblast proměnila v tuctové „betonové“ sídliště, jimiž je Brno obklopeno z ostatních světových stran.

V Brně dne 28.6.2020

Podpi



## **MMB/0266134/2020**

### **Připomínka č.1**

#### **Vyhodnocení připomínky:**

*Připomínce se nevyhovuje. Stabilizovaná plocha nákupních a zábavních center a zvláštních areálů (X) při ulici Řečkovická byla vymezena na základě stávajícího využití plochy v souladu s § 3 odst. 2) písm. a) Vyhlášky 501/2006 Sb., kdy stávající využití odpovídá takto vymezené ploše. Vymezení plochy komerční vybavenosti (W), jak požaduje podatel, není důvodné. Objekt obchodního domu je řádně zapsán v katastru nemovitostí. Zkoumání titulu zápisu objektu úřadu územního plánování ani příslušnému orgánu k vydání ÚPmB formou opatření obecné povahy nepřislouží. Vymezení předmětné plochy X je vzhledem k dobré dopravní dostupnosti při minimalizaci střetů vzájemně neslučitelných činností, vhodné (plocha X je oddělena od rezidenční zástavby plochou dopravy při umožnění příjezdu mimo tuto rezidenční zástavbu). Z uvedeného se pořizovatel ztotožňuje se zpracovatelem návrhu ÚPmB v tom, že předmětná plocha X splňuje veškeré podmínky pro její vymezení.*

### **Připomínka č.2**

#### **Vyhodnocení připomínky:**

*Připomínce se vyhovuje částečně.*

*Rozvojová lokalita I-2, resp. plocha W/a3 zahrnuje také pozemky stávajících rodinných domů, které jsou v současném územním plánu klasifikovány jako stabilizovaná plocha bydlení s podrobnějším funkčním typem všeobecné bydlení (BO). Podatel požaduje v rozvojové lokalitě I-2 vymezení plochy bydlení (B) v případné kombinaci s plochou smíšeně obytnou (C) namísto plochy komerční vybavenosti (W). Na základě vícečetných podání k ploše komerční vybavenosti (W) v rámci rozvojové lokality I-2 bylo řešení rozvojové lokality přezkoumáno a upraveno tak, že z důvodu již existujících staveb v předmětné ploše byla plocha komerční vybavenosti zmenšena ve prospěch plochy smíšeně obytné (C/r2) přibližně v rozsahu ploch bydlení dle stávajícího územního plánu. Vymezení plochy bydlení není s ohledem na externalitu z dopravy vhodné. Taktéž byl upraven rozsah území, ve kterém je stanovena podmínka zpracování územní studie ÚS-04 pro rozhodování v území, kdy plocha C je z toho území vyňata. Vymezení zbytkové plochy komerční vybavenosti je s ohledem na výhodnou dopravní polohu vhodné zachovat.*

### **Připomínka č.3**

#### **Vyhodnocení připomínky:**

*Připomínce se nevyhovuje.*

*Území Ivanovic mělo být dle dohody s MŽP ČR z hlediska záboru ZPF řešeno dle varianty I. Konceptu ÚPmB s upřesněním řešení severní části lokality I-2 - plochu E řešit jako územní rezervu pro ostatní plochy – lehká výroba s územní rezervou dopravního napojení na ulici Černoorskou až na hranici města. Návrhem ÚPmB jsou tak naplněny Pokyny pro vypracování Návrhu ÚPmB a severní část rozvojová lokalita I-2 z Konceptu ÚPmB je převedena do územní rezervy E-2.*

*Na základě uvedeného je tak v Návrhu ÚPmB vymezena plocha územní rezervy E-2 s podmínkou prověření potřeby rozšíření návrhových ploch lehké výroby v lokalitě včetně související dopravní infrastruktury, použitelných po využití dosud nevyčerpaných rozsáhlých návrhových ploch pro lehkou výrobu a návrhových ploch komerční vybavenosti při ulici Hradecká, přičemž dopravní napojení nesmí být řešeno na ulici Černoorskou, aby nedocházelo ke kolizi s navazující rezidenční zástavbou. Předmětné požadavky na vymezení konkrétních ploch v lokalitě územní rezervy E-2 nelze v této fázi pořizování zohlednit, protože aktuálně nedochází k žádné změně funkčního využití daného území. Požadavky je proto nutné/možné uplatnit při aktivaci rezervy a ve fázi pořizování změn ÚPmB, které vyplynou z prověření nevhodnějšího funkčního využití dané lokality resp. předmětné územní rezervy E-2, a budou probíhat klasickým procesem pořizování změn.*



#### **Připomínka č.4**

##### **Vyhodnocení připomínky:**

*Připomínce se nevyhovuje.*

*V rámci podání je vysloven požadavek na vypuštění komunikačního propojení mezi Medládkami a Ivanovicemi, od ulice V Újezdech, označeným ve výkrese 2.2 jako R/1.*

*Vyhodnocení z r. 2020:*

*„Záměr R/1 má přímou souvislost s rozvojem MČ Brno-Řečkovice a MČ Brno-Ivanovice a tento záměr nelze vypustit, ale jeho podoba dozná změn.*

*V upraveném návrhu budou doplněny plochy rozvoje na k.ú. Ivanovice a záměr R/1 nebude propojován na k.ú. Medládky a bude veden v koridoru ulice Terezy Novákové (záměr R/31).“*

*Pro dokladování transparentnosti procesu vyhodnocení podání a pro úplnost uvádíme, že v předmětném území došlo ke změně. Ve výsledném řešení Návrhu nového ÚPmB byla poloha záměru R/1 upravena a záměr je připojen na ulici Žilkovu v MČ Brno-Řečkovice a Mokrý Hora. S územím MČ Brno-Medládky není propojen.*

*Tato změna však nemá vliv na podstatu vyhodnocení požadavku podatele.*

#### **Připomínka č.5**

##### **Vyhodnocení připomínky:**

*Připomínce se vyhovuje částečně.*

*Pro dokladování transparentnosti procesu vyhodnocení podání je uveden také mezitímní výrok a odůvodnění, tj. vyhodnocení z roku 2020. Připomínce nebylo v roce 2020 vyhověno, protože: Vymezení plochy pro bydlení B/v3 v rozvojové lokalitě R-3 "Řečkovické kasárny" vychází z II. a III. varianty Konceptu připravovaného ÚPmB, která byla upravována na základě Pokynů pro vypracování návrhu ÚPmB. Pokyny pro zpracování Návrhu ÚPmB schválilo Zastupitelstvo města Brna usnesením č. ZM7/3871 na zasedání konaném dne 19. 6. 2018.*

*Konečné rozhodnutí o připomínce a odůvodnění tohoto rozhodnutí se vztahuje k výslednému řešení Návrhu nového ÚPmB:*

*Vymezení plochy pro bydlení B/v3 v rozvojové lokalitě R-3 "Řečkovické kasárny" vycházelo z II. a III. varianty Konceptu připravovaného ÚPmB, která byla upravována na základě Pokynů pro vypracování návrhu ÚPmB. Pokyny pro zpracování Návrhu ÚPmB schválilo Zastupitelstvo města Brna usnesením č. ZM7/3871 na zasedání konaném dne 19. 6. 2018.*

*Určený zastupitel RNDr. Filip Chvátal, PhD. dle § 53 odst. (1) stavebního zákona uplatnil v procesu vyhodnocování výsledků projednání dopisem č.j. MMB/0477610/2021 ze dne 13.9.2021 na základě doporučení RMB R8/168 konané dne 1.9.2021 podnět na změnu plochy změn pro bydlení B/k3 na plochu smíšenou obytnou C/k3 podél budoucí městské třídy a ve zbývající části plochy B změnit, v souladu s požadavkem městské části Brno-Řečkovice a Mokrý Hora, strukturu a výškovou úroveň zástavby z B/k3 na B/r2. Návrh územního plánu takto bude upraven.*

#### **Připomínka č.6**

##### **Vyhodnocení připomínky:**

*Připomínce se vyhovuje částečně.*

*Pro dokladování transparentnosti procesu vyhodnocení podání je uveden také mezitímní pracovní výrok a odůvodnění, tj. vyhodnocení z r. 2020. Připomínce nebylo v roce 2020 vyhověno, protože: Navržené výškové hladiny odpovídají významu dané lokality a reagují na stávající i budoucí charakter území; v části navazující na stávající plochy bydlení je zvolena hladina "2" a v návaznosti na budoucí vedení tramvajové trati pak výšková hladina „3“.*

*Konečné rozhodnutí o připomínce a odůvodnění tohoto rozhodnutí se vztahuje k výslednému řešení Návrhu nového ÚPmB:*

*K obdobnému obsahu připomínky (snížení intenzity a výškové úrovně zástavby z 3 na 2 v lokalitě R-3 ) při 1. opakovaném veřejném projednání v 06/2021 uplatnil určený zastupitel RNDr. Filip Chvátal, PhD. dle § 53 odst. (1) stavebního zákona v procesu vyhodnocování*

výsledků projednání dopisem č.j. MMB/0477610/2021 ze dne 13.9.2021 na základě doporučení RMB R8/168 konané dne 1.9.2021 podnět na zohlednění zájmů městské části Brno-Řečkovice a Mokrá Hora. Na základě tohoto podnětu došlo k úpravě návrhu řešení pro 2.opakované veřejné projednání, kdy u funkční plochy změn pro bydlení B/k3 v rozvojové lokalitě R-3 byla snížena výšková úroveň na "2" a došlo ke změně struktury zástavby z B/v3 na B/r2. V návaznosti na budoucí vedení tramvajové trati byla ponechána výšková úroveň "3" s úpravou funkčního využití pro funkci smíšenou obytnou, které lépe reflektuje na žádoucí využití území. Tímto návrhem řešení se připomínce v této části podání vyhovuje v maximálně možném rozsahu.

Dopravní napojení této lokality není vázáno jen na k.ú. Ivanovice, ale koridory dopravní obsluhy území jsou směřovány do všech navazujících městských částí tj. jak do MČ Brno-Medlánky, tak do MČ Řečkovice a novým dopravním koridorem R/1 svedeny do Svitavské radiály.

Minimální procentuální zastoupení zeleně je povinnou součástí všech funkčních ploch bydlení a ploch smíšených obytných, které jsou v daném území nejvíce zastoupeny; tento podíl může být upřesněn (zvýšen) v územně plánovacím podkladu - předepsané územní studii ÚS - 05, která je podmínkou pro rozhodování v území. Jednou z podmínek pro pořízení ÚS je rezidenční charakter území doplnit městskou zelení. Uvedený požadavek není tedy nezbytné řešit na úrovni ploch v ÚPmB.

Na základě výše uvedeného se tak připomínce vyhovuje částečně.

#### **Připomínka č.7**

##### **Vyhodnocení připomínky:**

Připomínce se vyhovuje částečně.

Tato rozvojová lokalita má za úkol primárně rozvíjet plochy bydlení, smíšené obytné a sport. Rozhodování o změnách v území je zde však podmíněno zpracováním územní studie ÚS - 05, kde dle karty této rozvojové lokality bude řešena sídelní zeleň a veřejná prostranství. Její budoucí řešení ve vztahu k plochám zeleně tuto chvíli není žádoucí předjímat. Pro zajištění sídelní zeleně je územním plánem stanoveno pro plochy bydlení a smíšené obytné, které v této lokalitě převažují, minimální procentuální plošné zastoupení zeleně ve vztahu k pozemku.

Statutární město Brno

Doručeno: 24.06.2020

MMB/0266140/2020

listy: 1

přílohy:

druh:

l/sv:



nmb1e57739350f

MAGISTRÁT MĚSTA BRNA  
Odbor územního plánování a rozvoje

Došlo: 24-06-2020

Č.j. MMB: 0266140

Příl: .....

3131  
MAGISTRÁT MĚSTA BRNA  
Odbor územního plánování a rozvoje  
Kounicova 67  
601 67 Brno

## NÁMITKA / PŘIPOMÍNKA

NÁZEV PROJEDNÁVANÉ ÚPD

Změna územního plánu

### Identifikační údaje podatele

Fyzická osoba/právnícká osoba

Jméno, příjmení /  
Název společnosti

Datum narození/  
Identifikační číslo

Trvalé bydliště/  
sídlo

Jsem - nejsem\*) občan města Brna

Jsem -  nejsem\*) vlastníkem pozemku/ů nebo stavby v ploše dotčené navrhovanou změnou

### Upřesnění obsahu námítky/připomínky

K textové části

K grafické části

K procesu pořizování

Městská část

Žabovřesky

Katastrální území

Žabovřesky

Parcelní čísla pozemků (adresa,  
doplňující popis lokality)

Žabovřeské louky, k.ú. Žabovřesky

### Text námítky/připomínky včetně ZDŮVODNĚNÍ


přílohy:

ano

ne

K návrhu změny územního plánu města Brna, mám následující námítky. Parcely a stavby jsou v současné době využívány pro rekreaci a zahrádkaření a mnohé z nich jsou v soukromém vlastnictví. Z hlediska urbanistického je tato část vhodná pro tyto činnosti a je hojně využívána. Nesouhlasím tímto se změnou, že se tato část stane krajinou zelení. Cyklostezka, která tudy vede nezasahuje do této lokality a nevidím důvod proč krásně upravené zahrady rušit, jelikož i jejich vzhled do lokality zapadá. Navrhují, aby pozemky byly zařazeny do funkční plochy zahrádek tak, aby bylo zachováno status quo dané lokality a nedošlo navrhovanou změnou územního plánu k nepřiměřenému zásahu do ekosystému této lokality.

V Brně dne 13.6.2020

Podpis: 



## **MMB/0266140/2020**

### **Připomínka**

#### **Vyhodnocení připomínky:**

*Podatel připomínky nesouhlasí s vymezenou plochou zeleně a požaduje plochu zahrádek. Územní plán v souladu s § 43 odst. (1) „stavebního zákona“ stanoví zejména základní koncepci rozvoje území obce, ochrany jeho hodnot, jeho plošného a prostorového uspořádání (dále jen "urbanistická koncepce"), uspořádání krajiny a koncepci veřejné infrastruktury atd. Plochy s rozdílným způsobem využití se dle vyhlášky č. 501/2006 Sb., o obecných požadavcích na využívání území, vymezují především dle stávajícího nebo požadovaného způsobu využití a vymezují se i s ohledem na specifické podmínky a charakter území zejména z důvodu omezení střetů vzájemně neslučitelných činností a požadavků na uspořádání a využívání daného území. Pouze druh pozemku či způsob využití pozemku vyplývající z KN nejsou pro vymezení ploch s rozdílným způsobem využití v územním plánu primárním a jediným kritériem.*

*Zpracovatel Návrhu ÚPmB tak na základě výše uvedeného a své odbornosti prověřil, vyhodnotil a navrhl nejvhodnější možné řešení funkčního využití pozemků p.č. v k.ú. resp. předmětného území. Při tvorbě vycházel zejména z aktuálních podkladů a Pokynů pro vypracování Návrhu ÚPmB, které schválilo Zastupitelstvo města Brna usnesením č. ZM7/3871 na zasedání konaném dne 19. 6. 2018. V Návrhu ÚPmB je tak v předmětné lokalitě zejména z důvodu zachování kontinuity pořizované územně plánovací dokumentace a v souladu s právními předpisy navržena plocha krajinné zeleně s vymezeným ochranným překryvným režimem územního systému ekologické stability (ÚSES) a protipovodňových opatření ve stejném rozsahu a lokaci jako ve var. II Konceptu ÚPmB, která byla vybrána na výše uvedeném zastupitelstvu jako výsledná varianta Konceptu ÚPmB pro úpravu Návrhu ÚPmB. Předmětné plochy krajinné zeleně jsou zde určeny zejména z důvodu vymezených ochranných režimů územního systému ekologické stability (ÚSES) - regionálního biocentra ÚSES - RBC JM10 a protipovodňových opatření, jenž vyplývají z nadřazené územně plánovací dokumentace Zásad územního rozvoje Jihomoravského kraje (ZÚR JMK), která je dle § 36 odst. (5) "stavebního zákona" závazná pro pořizování a vydávání územního plánu a dle § 54 odst. 6 Stavebního zákona je obec povinna bez zbytečného odkladu uvést do souladu územní plán s územně plánovací dokumentací vydanou krajem a schválenou politikou územního rozvoje.*

*Z Návrhu ÚPmB je sice zřejmé, že plochy ÚSES mohou tvořit překryvný režim nad různými plochami s rozdílným způsobem využití, nicméně pokud to územní podmínky umožňují (např. dosud nestavební pozemky bez intenzivní zástavby), je žádoucí pro překryvný režim ÚSES primárně vymezovat právě plochy krajinné zeleně, které nejlépe reflektují požadavky pro existenci a optimální funkčnost skladebných částí ÚSES, protože jsou určeny pro ochranu, rozvoj a zachování přírodních a krajinných hodnot území.*

*Úkolem územního plánu je také vytvořit na základě zpracovaných podkladů podmínky pro možnost vybudování protipovodňové ochrany. Koridor POP 10 pro realizaci protipovodňové ochrany na území města Brna je v ZÚR JMK vymezen v rámci koncepce ochrany před povodněmi v souladu s Politikou územního rozvoje (pozn. nutno zajistit soulad s § 36 odst. (5) a § 54 odst. (6) stavebního zákona - viz výše). Opatření protipovodňové ochrany (PPO) byla v Návrhu ÚPmB zpřesněna na základě základního koncepčního dokumentu Generelu odvodnění města Brna – část Vodní toky (Pöyry Environment, DHI/2009) a podrobnější Studie přírodě blízká protipovodňová opatření a revitalizace údolních niv hlavních brněnských toků – pořizovatel Povodí Moravy, s.p., zpracovatel Aquatis, 2015). Ohrázování je navrženo za účelem ochrany plochy pro bydlení, tzn. ochrany obyvatel a jejich majetku. Tam, kde jsou pro to vhodné podmínky, je umožněn rozliv, zastavěné oblasti jsou ohrázovány. Vymezení retenčního prostoru je nutné pro kompenzaci omezení rozlivu vlivem ohrázování. V souvislosti s uvedeným jsou v předmětné lokalitě vymezena také veřejně prospěšná opatření (VPO) pro zajištění naplňování veřejného zájmu za účelem ochrany před účinky povodní. Z výrokové textové části Návrhu ÚPmB je zřejmé, že součástí VPS a VPO jsou kromě hlavní stavby také*

*stavby vedlejší náležející do celkové objektové skladby stavby, bez kterých by nebylo možné tuto stavbu realizovat a řádně užívat pro stanovený účel.*

*Územní plán musí dále dle § 43 zákona č. 183/2006 Sb., o územním plánování a stavebním řádu (stavební zákon), respektovat řešení obsažené v politice územního rozvoje a územně plánovací dokumentaci kraje (Zásady územního rozvoje Jihomoravského kraje). Je-li v územním plánu respektována plocha pro veřejně prospěšnou stavbu obsažená v územně plánovací dokumentaci vyššího územního celku, nelze zkoumat test proporcionality ve vztahu k územnímu plánu obce (viz rozsudek Nejvyššího správního soudu ze dne 22. 10. 2009, sp. zn. 4 Ao 2/2009).*

*Předmětné území nebylo prověřováno pro účel zahrádek či rekreace ani aktuálně zpracovanou územní studií (ÚS) "Návrh využití zahrádkářských lokalit na území města Brna" (Atelier ERA, 2018), která se ve své "návrhové" části věnovala pouze lokalitám, které byly Konceptem ÚPmB určeny jako plocha zahrádek, a proto se jejím dalším využitím "návrhová" část předmětné ÚS již nezabývala; také z toho důvodu zde nyní nelze potvrdit a vymezit neproověřené funkční využití pro rekreace.*

*Na základě uvedeného není účelné měnit plochu krajinné zeleně "K" či její rozsah, která je v lokalitě "Žabovřeských luk" vymezena zejména z důvodu zachování kontinuity pořizované územně plánovací dokumentace a k zajištění veřejného zájmu na úseku ochrany přírody a krajiny (pozn.: dle § 4 zák.č. 114/1992 Sb., o ochraně přírody a krajiny, v platném znění, je totiž ochrana systému ekologické stability povinností všech vlastníků a uživatelů pozemků tvořících jeho základ; jeho vytváření je veřejným zájmem, na kterém se podílejí vlastníci pozemků, obce i stát.. ) a za účelem ochrany stávajících a návrhových ploch zástavby před ničivými účinky povodní.*

*Pro informaci uvádíme, že v rámci uvedených překryvných režimů, jsou na základě doplňujících podmínek využití území (viz kap. 5 a dále kap. 6) respektovány stávající objekty a podmíněně přípustné takové využití příp. změny staveb, které neomezí funkčnost ÚSES a podstatně neovlivní odtokové poměry v ploše rozlivu.*

MAGISTRÁT MĚSTA BRNA  
 ODBOR ÚZEMNÍHO PLÁNOVÁNÍ  
 A ROZVOJE



mmb1es7739351b

MAGISTRÁT MĚSTA BRNA  
 Odbor územního plánování a rozvoje

Došlo dne: 23-06-2020

Č.j. MMB: 0266151

Příl.:

### PODÁNÍ K NÁVRHU

### Návrh Územního plánu města Brna

Podatel	
Typ subjektu:	Fyzická osoba
Příjmení, jméno:	Datum narození:
Adresa / sídlo:	
Kontakt:	Email: Telefon:

1	<p><b>Připomínka</b></p> <p><b>Dostupné malé obchody</b>          Návrh ÚPmB obsahuje začlenění maloobchodu do většiny stavebních ploch, zároveň maloobchod nedostatečně reguluje a v rozporu s deklarovanou koncepcí nepodporuje rozptýlenou síť dobře dostupných maloobchodů jako součást města krátkých vzdáleností. Navrhují proto, aby:</p> <ul style="list-style-type: none"> <li>• využití pro maloobchod v plochách pro bydlení (B), smíšených obytných (C) a v plochách komerční vybavenosti (W) bylo omezeno prodejní plochou do 400 m<sup>2</sup> a počtem parkovacích stání do 10,</li> <li>• využití pro maloobchod v plochách smíšených obytných (C) a plochách komerční vybavenosti (W) bylo do 1.000 m<sup>2</sup> prodejní plochy a bylo podmíněno realizací v patrových objektech s polyfunkčním využitím a při současném integrování parkování o max. 30 parkovacích stáních,</li> <li>• využití pro maloobchod v plochách veřejné vybavenosti (V), plochách výroby a skladování (P) a plochách lehké výroby (E) bylo podmíněně přípustné do 200 m<sup>2</sup> prodejní plochy, pokud není realizován v samostatném objektu.</li> </ul>	1
2	<p><b>Připomínka</b></p> <p><b>Podpora pěší a cyklo dopravy</b>          ÚPmB nevyužívá dostatečně možnosti usnadnění výstavby cyklistické infrastruktury, a to mj. tím, že by požadoval napojení rozvojových lokalit na síť komunikací pro nemotorovou dopravu, klíčové cyklostezky vymezil jako veřejně prospěšné stavby či definoval místa a zařízení k bezpečnému parkování kol na klíčových přestupních uzlech. Navrhují proto, aby:</p> <ul style="list-style-type: none"> <li>• hlavním využitím ploch dopravní infrastruktury (D) bylo i využití pro pěší a cyklistickou dopravu,</li> <li>• povinnou součástí navrhovaných pozemních komunikací definovaných jako sběrné byly stavebně oddělené koridory zvláště pro cyklistickou dopravu a pěší dopravu,</li> <li>• všechny lokality s počtem reálných nebo očekávaných uživatelů nad 1.500 osob obsahovaly v kartě lokality podmínku stanovující, že výstavbu v lokalitě je možné zahájit až po vybudování dopravního propojení lokality se všemi sousedícími městskými částmi samostatnými cyklostezkami a chodníky, a to stavebně oddělenými od motorové dopravy a vedenými ve směrově i výškově nejpřímější stopě,</li> <li>• grafická část ÚPmB 2.2 Souhrnný výkres dopravy obsahovala také síť páteřních cyklostezek (zejména těch sloužících k propojení jednotlivých městských částí s centrem města nebo jednotlivých městských částí mezi sebou), nikoliv pouze cyklotrasy,</li> <li>• páteřní cyklostezky tam, kde jejich realizaci brání chybějící veřejný pozemek, byly vymezeny jako veřejně prospěšné stavby,</li> <li>• u klíčových železničních stanic a konečných tramvaje (například žel. stanice a zastávky Brno hl.n., Slatina, Chrlice, Starý Lískovec, Řečkovice a Královo Pole, konečné tramvaje Obřany, Líšeň - Holzova, Kamechy, Bosonohy, Přizřenice) byla stanovena podmínka vybudování kapacitních míst a zařízení k bezpečnému odkládání jízdních kol (bike and ride) a tam, kde jejich realizaci brání chybějící veřejný pozemek, byly vymezeny jako veřejně prospěšné stavby.</li> </ul>	2



3

3

<b>Připomínka</b>	<b>Hospodaření s dešťovou vodou</b> Vsakováním dešťové vody všude tam, kde to je možné, můžeme docílit zdravějšího vodního režimu a zmenšení efektu tepelného ostrova. Navrhují proto, aby: <ul style="list-style-type: none"><li>• do obecných zásad odkanalizování bylo doplněno, že veškeré zastavitelné plochy a plochy přestaveb budou odkanalizovány oddílným systémem kanalizace a bude na nich důsledně vyžadováno hospodaření se srážkovými vodami následovně: srážkové vody budou buď zadržovány s následným sekundárním využitím anebo vsakovány na vlastním pozemku stavby nebo v jejím okolí; pouze pokud to podloží prokazatelně neumožňuje, mohou být dešťové vody vypouštěny do vodoteče nebo dešťové kanalizace, přičemž v těchto případech budou před vypouštěním brzděny v retenčních nádržích. Srážkové vody z veškerých zpevněných ploch veřejných prostranství budou vsakovány, pouze pokud to podloží prokazatelně neumožňuje, mohou být vypouštěny do vodoteče nebo dešťové kanalizace, přičemž v těchto případech budou před vypouštěním brzděny v retenčních nádržích.</li></ul>
-------------------	--

## Připomínka

### Ochrana zeleně

Návrh ÚPmB vágně a nedostatečně stanovuje zastoupení zeleně v různých funkčních typech ploch. Také oslabuje ochranu malých, ale významných ploch zeleně ve stabilizovaných plochách tím, že je absorbuje do jiných funkčních typů ploch. Návrh ÚPmB nezajišťuje dostatečnou ochranu přírodně cenných území, ani dostatečné vytváření prostoru pro zeleň v nové zástavbě, a to včetně ochrany nových ploch k bydlení před zátěží ze sousedních ploch výroby a skladování.

Navrhují proto, aby:

- územní plán definoval koeficient zeleně (KZ), a to následovně:

Koeficient zeleně (KZ) udává poměr nezpevněné plochy osázené vegetací a umožňující vsakování dešťové vody na terénu vůči ploše pozemku. KZ je závazný jak pro disponibilní pozemek pro stavební záměr, tak pro celou jednotlivou funkční plochu. Do koeficientu lze jako nezpevněnou plochu osázenou vegetací náhradním způsobem započítat:

- 1/3 plochy osazených a funkčních vegetačních střech o mocnosti souvrství do 0,3 m,
- 1/2 plochy osazených a funkčních vegetačních střech o mocnosti souvrství nad 0,3 m,
- 80 % plochy osazených a funkčních vegetačních střech o mocnosti souvrství nad 1 m,
- plochu povrchu umožňujícího plnohodnotné vsakování okolo vzrostlých stromů ve zpevněných plochách (mříž, půda, půda s mulčem; nikoli dlažba atp.),
- 5 m<sup>2</sup> za každý strom ve zpevněné ploše s malou korunou (druh/kultivar s celkovou výškou do 8 m v dospělosti) a dostatečným objemem prokořenitelného prostoru,
- 20 m<sup>2</sup> za každý strom ve zpevněné ploše se střední korunou (druh/kultivar s celkovou výškou do 15 m v dospělosti) a dostatečným objemem prokořenitelného prostoru,
- 40 m<sup>2</sup> za každý strom ve zpevněné ploše s velkou korunou (druh/kultivar s celkovou výškou nad 15 m v dospělosti) a dostatečným objemem prokořenitelného prostoru,
- 5 m<sup>2</sup> za každý běžný metr fasád upravených a využitých pro prnutí popínavých dřevin nebo treláží či pergol na ozeleněných střechách při zajištění dostatečného prokořenitelného prostoru pro dané dřeviny.

Náhradním způsobem je možné započtením nahradit pouze:

- 1/4 požadované plochy KZ v případě samostatně stojících rodinných domů,
- 1/2 požadované plochy KZ u ostatních staveb,
- celou požadovanou plochu pouze výjimečně ve stávající kompaktní blokové zástavbě ve stabilizovaných plochách tam, kde jiným způsobem prokazatelně není možné dosáhnout existujícího urbanistického charakteru (např. v zástavbě nároží bloků a v případě nerovnoměrné parcelace)
- koeficient zeleně byl pro jednotlivé struktury zástavby stanoven následovně:
  - kompaktní: 0,3 pro stabilizované plochy a 0,5 pro zastavitelné plochy
  - volná: 0,6
  - rezidenční nízkopodlažní: 0,5
  - areálová: 0,4
  - omezená: 0,8
  - plochy bez zástavby: 0,9
- plochy nad 2 000 m<sup>2</sup>, které byly definovány územním plánem z r. 1994 jako plochy zeleně (ZP či ZO) a které jsou v Návrhu ÚPmB součástí jiných typů ploch, byly vymezeny jako samostatné plochy městské zeleně (Z); jedná se např. o plochy kolem Komenského nám. (Červeného kostela), alej na tř. Kpt. Jaroše, vnitroblok u mateřské školy Chodská 15 a desítky dalších zelených plácků, parčíků či vnitrobloků,
- byly v hlavním výkresu vymezeny plochy přírodní se způsobem využití podle § 16 vyhlášky č. 501/2006 Sb., o obecných požadavcích na využívání území, zejména biocentra, zvláště chráněná území, evropsky významné lokality a registrované významné krajinné prvky, a tím byla zajištěna jejich ochrana,
- v kartách lokalit, kde sousedí plochy pro výrobu (E – plochy lehké výroby, P – plochy výroby a skladování) a plochy pro bydlení (B – plochy bydlení, C – plochy smíšené obytné), byla doplněna podmínka předchozí či souběžné realizace pásu izolační zeleně (vzrostlé zeleně o pásu šířky min. 10 m nebo rozloze min. 20 % rozlohy plochy výroby) podél sousedících hranic těchto ploch,
- v obecných zásadách technické infrastruktury bylo stanoveno, že při návrhu tras technické infrastruktury budou sítě sdružovány do koridorů pro dosažení účelného prostorového uspořádání a vytvoření prostoru pro realizaci modrozelené infrastruktury v uličním profilu; a dále, že v územích, která nejsou v současné době plynofikována, mají ostatní vedení a prvky modrozelené infrastruktury prioritu před budováním nového nízkotlakého rozvodu plynu.

4


4



5

<b>Připomínka</b>	<b>Veřejný prostor</b> V zájmu zvýšení využitelnosti veřejných prostranství pro pěší, cyklisty i zeleň by měl ÚPmB u novostaveb stanovit povinnost umístění odstavných stání mimo veřejná prostranství (tj. stání pro odstavení vozidla v době, kdy se nepoužívá). V oblastech s dobrou dostupností veřejnou dopravou je pak potřeba přizpůsobit minimální počet odstavných a parkovacích stání. Navrhuji proto, aby v kap. 4.1 Dopravní infrastruktura bylo stanoveno, že: • odstavná stání se v zastavitelných plochách a v případě novostaveb ve stabilizovaných plochách zřizují mimo veřejná prostranství a s výjimkou rodinných domů v podzemních podlažích budov, • v místech dobré dostupnosti kolejové dopravy pěší docházkou (ve vzdálenosti do 150 metrů) se součinitel vlivu stupně automobilizace redukuje na poloviční hodnotu součinitele příslušného pásma.
-------------------	---

5

V ..... <i>Brně</i> ..... dne <i>23.6.2020</i>	Podpis 
Vyplněný formulář zašlete na níže uvedenou adresu: <b>Magistrát města Brna, Odbor územního plánování a rozvoje, Kounicova 67, 601 67 Brno</b>	



## **MMB/0266151/2020**

### **Připomínka č.1**

#### **Vyhodnocení připomínky:**

*Podatel požaduje, aby v plochách bydlení, smíšených obytných a komerční vybavenosti byla omezena velikost prodejní plochy na 400 m<sup>2</sup> a počet parkovacích míst na 10 stání. Při realizaci integrovaného parkování do 30 stání pak v rámci patrových objektů v plochách komerční vybavenosti a v plochách smíšených obytných podmíněn připustit až 1 000 m<sup>2</sup> prodejní plochy. V plochách veřejné vybavenosti, výroby a skladování a lehké výroby podmíněně připustit 200 m<sup>2</sup> prodejní plochy, pokud není maloobchod realizován v samostatném objektu. Mezi docházkovou vzdáleností maloobchodu a maximální velikostí prodejní plochy maloobchodu nelze spatřovat příčinnou souvislost. Stanovení maximální velikosti prodejní plochy nepředurčuje vzdálenost mezi jednotlivými prodejny. Snížení maximální velikosti prodejní plochy nezaručuje zlepšení časové dostupnosti maloobchodu. Pro dostupnost maloobchodu je proto podstatnější adekvátní rozmístění ploch s rozdílným způsobem využití, které umístění maloobchodu umožňují. Stanovení dané maximální velikosti prodejních ploch (a případné stanovení podmínek pro jejich umístění) je věcí odborného posouzení zpracovatele návrhu územního plánu, které vychází z reálií a odborné úvahy (viz např. plochy C). Obecně lze konstatovat, že požadavek na vyloučení maloobchodu s prodejní plochou větších než 400 resp. 1000 m<sup>2</sup> plochy nepřiměřeně zhoršuje podmínky pro vyváženou a rozmanitou síť maloobchodu, a to zejména pro ty skupiny zákazníků s rozdílnými vzorci nákupního chování, které prodejny většího plošného formátu preferují, což je v konečném důsledku v rozporu s koncepcí krátkých vzdáleností, na kterou je poukázáno. Požadavek na přísné omezení prodejní plochy nepřiměřeně snižuje potenciál k tomu určených ploch, tj. zejména ploch obytně smíšených (C) a ploch komerční vybavenosti (W). V neposlední řadě je také nutné nastavením regulativů sledovat požadavek zadání územního plánu na vytvoření široké škály možností a forem komerce v rovnoměrném zastoupení na území města.*

*Při hodnocení přísnosti regulativu určujícího maximální velikost prodejních ploch je nutné mít na zřeteli také ustanovení návrhu územního plánu, které stanoví, že „prodejní plochou se rozumí hrubá podlažní plocha maloobchodního zařízení, kde při prodeji zboží dochází ke kontaktu se zákazníkem (nikoli tedy sklady, komunikace, související administrativní plochy ani nezbytná příslušenství). Maloobchodním zařízením se pak v tomto kontextu rozumí jedna prodejna nebo soubor všech prodejen v rámci jednoho záměru nebo v rámci jednoho funkčně propojeného celku, popř. jako součást též plocha vně prodejny, navazující na budovu a sloužící k výše popsanému způsobu využití.“ Z výše uvedeného plyne, že je-li v rámci jednoho objektu umístováno více prodejních jednotek, jejich prodejní plochy se počítají. Nastavení regulativu příliš přísně by proto mělo za následek nemožnost umístění více (i relativně malých prodejních jednotek) v rámci jednoho záměru.*

*K připomínce lze také uvést, že počty parkovacích míst a stání jsou dány příslušnými předpisy a normami. Územnímu plánu nepřísluší jejich rozsah stanovovat. Jedná se o podrobnost nad rámec územního plánu.*

*U jednotlivých ploch s rozdílným způsobem využití lze, kromě výše uvedeného, doplnit následující:*

*V plochách smíšených obytných (C) je stanovena maximální velikost prodejní plochy 1 500 m<sup>2</sup>. Stanovení této hranice je řádně odůvodněno v Odůvodnění pro první veřejné projednání (str. 259), a to následovně: „Využití pro maloobchod v hlavním využití je omezeno prodejní plochou do 1500 m<sup>2</sup>; při projednání konceptu byla uvedena prodejní plocha do 1000 m<sup>2</sup>. Při změně velikosti výměry vycházel zpracovatel z nedávno provedeného průzkumu maloobchodního prodeje a z vlastního šetření prodejních ploch největších maloobchodních řetězců (zejména supermarketů a diskontní prodejny), ze kterých je zřejmé, že průměrná*

*velikost standardních typických prodejen maloobchodu se sice v průměru pohybuje v rozmezí 800-1200 m<sup>2</sup>, ovšem v hustě obydlených oblastech prodejny klasických maloobchodních řetězců dosahují prodejní plochy 1500 m<sup>2</sup>. Údaj byl tedy změněn v souladu se zjištěními z reality.“ Maloobchod nad 1500 m<sup>2</sup> (avšak do 5000 m<sup>2</sup>) prodejní plochy lze realizovat pouze v patrových objektech při současném integrování parkování v objektu a jiné využití, pokud je zachována polyfunkčnost v ploše a využití je slučitelné s využitím navazujícího území.*

*V návrhu ÚPmB také byla stanovena na základě průzkumu zpracovatele maximální přípustná prodejní plocha maloobchodu 1 500 m<sup>2</sup> v plochách bydlení (B). Při projednávání návrhu ÚPmB projevila veřejnost obavu z neúměrně rozsáhlých prodejen při nevhodné lokalizaci. Tvůrci územního plánu námitkám vyšli vstříc, s tím, že prodejní plocha bude snížena na 1 000 m<sup>2</sup> a pro větší prodejnu (do 1500 m<sup>2</sup>) je třeba doložit vhodnost situačního řešení podle okolností v území. Pro ověření stanoveného údaje lze použít řetězce Lidl, Albert, Billa a Penny typu supermarket, jejichž průměrná prodejní plocha je asi 900 m<sup>2</sup> (rozptyl velikosti jednotlivých prodejen je přitom ovšem značný, pohybuje se od 500 m<sup>2</sup> až po 2 000 m<sup>2</sup>). Prodejní plocha tvoří velkou většinu (odborným odhadem cca 80 %), celkové výměry objektu. Stanovená velikost 1 000 m<sup>2</sup> prodejní plochy tak odpovídá běžným supermarketům výše uvedených řetězců, neznemožňuje tedy realizaci běžného občanského vybavení v území; větší provozovny je pak třeba prověřit podle okolností v území. Připomínce je tedy v tomto bodě částečně vyhověno.*

*Pro plochy komerční (W) lze uvést, že pokud by byla snížena velikost prodejní plochy na velikost uvedenou v podání (tj. 400 resp. 1000 m<sup>2</sup>), nesplňovala by tyto podmínky řada z již existujících maloobchodních prodejen, které tvoří základ maloobchodní sítě, nacházejících se ve stabilizovaných plochách. Plochy komerční vybavenosti by při restriktivním stanovení maximální velikosti prodejní plochy nemohly plnit svoji předpokládanou funkci.*

*V podmínkách využití plochy veřejné vybavenosti (V) není maloobchod výslovně uveden. Lze jej však řadit mezi přípustné využití, které je definováno jako „využití související, podmiňující nebo využití sloužící záměrům hlavnímu využití“. Z tohoto lze vyvozovat, že případné maloobchodní využití, ačkoliv není jeho rozsah vyjádřen plošně, musí být pouze takového rozsahu, který odpovídá potřebám daného hlavního využití. Pro úplnost lze uvést, že v ploše veřejné vybavenosti (V) je taktéž možné, avšak až po naplnění hlavní funkce, umisťovat jiné funkční využití.*

*V plochách lehké výroby (E) odůvodnění výslovně stanovuje, že „regulativ směřuje k zachování smyslu uvedených ploch: plochy by měly mít charakter primárně produkční a skladovací a neměly by být vytěžovány pro čistě maloobchodní záměry. Ilustrativně popsáno, např. běžná provozovna typizovaného maloobchodu (Lidl, Billa, Albert apod.) by zde neměla být samostatně přípustná, zatímco např. sklad sanitárního zařízení a obkládacích materiálů ve spojení s prodejnou či předváděcími místnostmi pro zákazníky typově odpovídá záměrům plochy E.“ Jedná o specifický druh prodeje, u kterého se nepředpokládá, že bude vytvářet síť základní dostupnosti maloobchodu. Vzhledem k charakteru plochy, omezování velikosti prodejní plochy není vhodným nástrojem regulace.*

*Plochy výroby a skladování (P) nejsou určeny pro klasický maloobchodní prodej. Vzhledem k charakteru plochy, omezování velikosti prodejní plochy není vhodným nástrojem regulace.*

## **Připomínka č.2**

### **Vyhodnocení připomínky:**

*V rámci podání je uveden názor podatele, že návrh ÚPmB nevyužívá dostatečně možnosti usnadnění výstavby cyklistické infrastruktury, požaduje vymezení „klíčových cyklostezek“ jako veřejně prospěšné stavby a definoval místa pro bezpečné parkování kol na „klíčových přestupních uzlech“.*

Úkolem územního plánu je vytvářet územní podmínky pro možnost umístění záměrů, nikoliv zajistit „bezproblémovou“ realizaci všech záměrů a znát podrobné technické provedení jednotlivých úseků. Obecně územní plán stanovuje základní koncepci rozvoje území obce, ochrany jeho hodnot, jeho plošného a prostorového uspořádání, uspořádání krajiny a koncepci veřejné infrastruktury a stanovuje podmínky pro využití území. Nový Územní plán města Brna (ÚPmB) pracuje s méně podrobným měřítkem hlavního výkresu 1:10 000, než tomu je u současného (1:5000).

K požadavku na zařazení cyklistické dopravy do hlavního využití ploch dopravní infrastruktury uvádíme:

Pro dokladování transparentnosti procesu vyhodnocení podání je uvedeno také mezitimní vyhodnocení připomínky z r. 2020:

Požadavku nebylo v roce 2020 vyhověno, protože: „V rámci stanovení podmínek využití ploch v kap. 6.2. a kap. 6.3.3.10 závazné textové části je umožněno umístění cyklistické infrastruktury ve všech plochách s rozdílným způsobem využití, přičemž v plochách dopravní infrastruktury D je jejich umístění přípustné.

Požadavek na zařazení pěší a cyklistické dopravy do hlavního využití ploch dopravní infrastruktury D, jehož součástí jsou především komunikace vyššího dopravního významu tvořící páteř základního komunikačního systému, neodpovídá charakteru a způsobu vymezení ploch s rozdílným způsobem využití. Toto je primárně umožněno v plochách veřejných prostranství, které slouží obsluze ploch dopravní a technickou infrastrukturou za současného umožnění průchodu a pohybu obyvatel, tedy v rámci této plochy s rozdílným způsobem využití je cyklistická infrastruktura součástí hlavního využití.

Jelikož však v rámci stanoviska dotčeného orgánu byla uplatněna podmínka k vedení cyklistické dopravy v souběhu s komunikacemi, bude v této souvislosti zpřesněna a doplněna výroková část i odůvodnění návrhu řešení. V této souvislosti je možné prověřit případnou úpravu znění podmínek využití ploch s rozdílným způsobem využití.“

Konečné vyhodnocení připomínky se vztahuje k výslednému řešení Návrhu nového ÚPmB: V rámci zpřesnění kap. 4.1 Dopravní infrastruktura a stanovení podmínek využití ploch v kap. 6.2. a kap. 6.3.3.10 závazné textové části je umožněno umístění pěší a cyklistické infrastruktury ve všech plochách s rozdílným způsobem využití, přičemž v plochách dopravní infrastruktury D je jejich umístění přípustné i jako hlavní využití.

Tímto je požadavek zohledněn.

Další jednotlivě uvedené požadavky jsou nad rámec podrobnosti zpracování územního plánu a níže uvádíme:

Ke stanovení podmínky povinné segregace pěší a cyklistické dopravy podél sběrných komunikací a zahájení výstavby až po dobudování propojení lokality se všemi sousedními městskými částmi samostatnými stezkami a chodníky uvádíme, že je tímto již předjímano konkrétní technické řešení vlastní realizace, aniž by byla ve všech skutečnostech známa reálná možnost v území, a ne vždy je možné z hlediska různých omezení a limitů tyto podmínky naplnit. Současně jakýkoliv záměr musí splňovat platné právní předpisy a normy.

V rámci územního plánu jsou vytvářeny územní podmínky pro možnost vedení v rámci ploch nebo koridorů. To, jakým způsobem bude možné uliční prostor uspořádat, případně propojení trasovat je předmětem dalších podrobnějších stupňů projektové dokumentace a podmínek vlastníka komunikace. Podrobnost měřítka zpracování výkresu 2.2 Souhrnný výkres dopravy neumožňuje grafické zobrazení požadavku zobrazení oddělených koridorů cyklistických a pěších tras.

Z tohoto důvodu nelze této podmínce z hlediska podrobnosti zpracování územně plánovací dokumentace vyhovět.

Z hlediska požadavku na zakreslení dalších cyklotras uvádíme, že v rámci cyklistické dopravy byl zvolen obecnější přístup.

Ve výkresu 2.2. Souhrnný výkres dopravy jsou vyznačeny „vybrané samostatné cyklotrasy“, kterými jsou zpřesněny záměry ze Zásad územního rozvoje Jihomoravského kraje. Ve výkresu odůvodnění O.6 Cyklistická doprava – schéma jsou k výše uvedenému jevu navíc vyznačeny



„vybrané pouliční cyklotrasy“, které naznačují možná vybraná propojení území města, která však již nejsou závazná a je možné je operativně upravovat nebo dále doplňovat.

Grafické předurčení cyklotras by se v rámci přípravy záměrů mohlo ukázat jako omezující v případě potřeby úpravy vedení trasy; odlišné řešení by mohlo vést ke změně územního plánu a tím neúměrnému prodloužení přípravy záměrů.

Z dlouhodobých zkušeností se toto ukázalo jako nevhodné a z tohoto důvodu bylo přistoupeno k vymezení koridorů zajišťujících návaznost na koridory dle textové části nadřazené územně plánovací dokumentace (Zásad územního rozvoje Jihomoravského kraje), které jsou územním plánem zpřesněny. Všem ostatním trasám je obecně umožněno jejich umístění ve všech plochách s rozdílným způsobem využití v rámci obecných podmínek využití území. Z tohoto důvodu nelze požadavku vyhovět.

Z hlediska požadavku vymezení „páteřních“ cyklistických stezek jako veřejně prospěšné stavby je nutno uvést, že nám v současné době není znám komplexní průběh všech cyklotras a cyklostezek na správním území města a z tohoto důvodu není možné vymezit přesný průmět všech záměrů. Současně byl z hlediska přípravy zvolen obecnější přístup, aby jakýkoliv nový záměr nevyžadoval změnu územního plánu. Z tohoto důvodu nelze požadavku vyhovět.

Pokud se jedná o požadavek na vybudování kapacitních míst a zařízení k bezpečnému odkládání kol u „klíčových železničních stanic a konečných tramvají“ či parkoviště pro kola, jedná se o záměry nad podrobnost územního plánu, jejich umístění je obecně přípustné v rámci doplňujícího nebo souvisejícího využití ve všech plochách s rozdílným způsobem využití a není nutné pro ně předjímat umístění a vymezení, potažmo vymezovat plochu jako veřejně prospěšnou stavbu. Pokud není znám konkrétní projekt, nelze s přesností stanovit dotčené pozemky, a tedy i vymezit jako veřejně prospěšné stavby. Z tohoto důvodu nelze požadavku vyhovět.

### **Připomínka č.3**

#### **Vyhodnocení připomínky:**

V závazné části ÚPmB je uvedeno, že veškeré zastavitelné plochy a plochy přestaveb budou odkanalizovány oddílným systémem kanalizace a bude na nich důsledně vyžadováno hospodaření se srážkovými vodami. Tento požadavek již ukládá v současné době platná legislativa - zákon o vodách (254/2001 Sb.) a vyhl. 501/2006 Sb. (§ 20, odst. 5c). Dále je kladen důraz na tzv. modrozelenou infrastrukturu, která má zlepšit i mikroklimatické podmínky ve městě.

### **Připomínka č.4**

#### **Vyhodnocení připomínky:**

- Zastoupení zeleně v různých typech ploch

Zastoupení zeleně v plochách s rozdílným způsobem využití je v návrhu nového ÚPmB řešeno stanovením povinného minimálního plošného zastoupení zeleně na rostlém terénu v plochách bydlení, v plochách smíšených obytných, v plochách rekreace, a v plochách zahrádek pro disponibilní pozemky stavebního záměru a pro plochu současně (od podmínky splnit zastoupení současně i pro funkční plochu bude upuštěno).

Pořizovatel bude také požadovat stanovit toto zastoupení v podmínkách využití území i pro plochu komerční vybavenosti - W. V případě ploch výroby a skladování (P) a lehké výroby (E) bude požadavek na minimální zastoupení zeleně doplněn do karet rozvojových lokalit těchto ploch.

Vámi navrhované řešení koeficientů zeleně se nejeví účelné z následujících důvodů:

Územní plán má stanovit základní koncepci rozvoje území obce, ochranu jeho hodnot, jeho plošného a prostorového uspořádání (tj. urbanistickou koncepci), uspořádání krajiny a koncepci veřejné infrastruktury, vymezit zastavěné území, plochy a koridory, zejména zastavitelné plochy a plochy přestavby, veřejně prospěšné stavby a veřejně prospěšná opatření a územní rezervy. A stanovit podmínky pro využívání těchto ploch a koridorů. Posláním územních plánů je stanovit pravidla udržitelného rozvoje a využívání území, nikoliv regulace jednotlivých pozemků. Územní plán nesmí obsahovat podrobnosti náležejícím svým

obsahem regulačního plánu nebo územním rozhodnutím. Lze pořídit územní plán s těmito regulačními prvky, ale tato skutečnost musí být v rozhodnutí zastupitelstva o pořízení nebo zadání územního plánu výslovně uvedena.

Regulace v podrobnosti na jednotlivé druhy vegetačních prvků, kultivar, či materiálové provedení povrchů jednotlivých vegetačních prvků není v podrobnosti, která náleží územnímu plánu. Problematické se jeví aplikování tohoto principu v praxi, při posuzování záměru při vydání závazného stanoviska orgánu územního plánování a také následný monitoring těchto podmínek.

Návrh nového územního plánu navrhuje odlišnou koncepci, která však také stanovuje podíl nezastavěné plochy ve vztahu k celkové ploše pozemku, rostlého terénu umožňující vsak dešťové vody. Minimální plošné zastoupení zeleně na terénu není nutné dodržet pouze v odůvodněných případech.

Pořizovatel však udělí pokyn problematiku stanovení minimálního plošného zastoupení zeleně prověřit a upravit.

- Ochrana zeleně v jiných plochách s RZV

Z důvodů zvoleného měřítka výkresů a podrobnosti Územního plánu byla stanovena minimální velikost plochy RZV na 0,5 ha (5 000 m<sup>2</sup>) a v níže definovaných případech na 0,2 ha (2 000 m<sup>2</sup>) v souladu s ustanovením § 3 odst. 1 vyhlášky č. 501/2006 Sb. Ve výjimečných případech, pokud si to vymezení a koncepce Územního plánu vyžaduje, jsou zobrazované plochy RZV menší. Takto zvolená velikost ploch RZV vychází z principu koncepce a měřítka výkresů, kde kresba nemůže zachycovat nepřiměřený detail. Pokud existují pozemky stejného účelu využití, ale tvoří plochu podměrečnou, tj. menší než 0,5 ha, jsou zpravidla agregovány do jiných ploch RZV s jiným využitím. Tato skutečnost vychází také z projednaného konceptu územního plánu. V textové části odůvodnění je uvedeno, že plochami, které jsou vymezované ve velikosti 0,2-0,5 ha jsou plochy městské a krajinné zeleně, zvláště pak pro plochy městské zeleně uvedené ve Vyhlášce o zeleni města Brna (Nejvýznamnější plochy městské zeleně).

Pořizovatel je názoru, že vzhledem k výše uvedenému je agregovaná zeleň v rámci jiných ploch nedostatečně chráněna ve vztahu k umístování záměrů, udělí tedy pokyn doplnit obecný regulativ, který tuto skutečnost ošetří. Dále jsou uděleny pokyny na základě připomínek a námitek k návrhu ÚPmB konkrétní plochy zeleně z aktuálně platného ÚPmB vymezit, pokud budou graficky čitelné v měřítku hlavního výkresu.

- Vymezení ploch přírodních

Hlavní výkres návrhu nového územního plánu obsahuje grafické vyznačení prvků systému ÚSES (biokoridory a biocentra) a současně také vymezené plochy přírodní (plochy lesní a plochy krajinné zeleně).

Zvláště chráněná území, Evropsky významné lokality a registrované významné krajinné prvky jsou pro potřeby územního plánování obsaženy jako limit využití území (od poskytovatelů údajů) v územně analytických podkladech. Jejich přímá ochrana vyplývá z jiné legislativy, především zákona č. 114/1992 Sb. o ochraně přírody a krajiny. Nebudou tedy závazně vymezeny v hlavním výkrese, ale obsaženy jsou ve výkrese koordinačním (M1:10 000, grafická část odůvodnění).

- Předepsání izolační zeleně

V dokumentu Vyhodnocení vlivu na udržitelný rozvoj území je v kapitole A.VII.12 Kumulativní a synergické vlivy uvedeno:

V této souvislosti nebylo identifikováno synergické resp. kumulativní spolupůsobení vymezených rozvojových zón s územním soustředěním ploch výroby vůči plochám bydlení v souvisejícím území z důvodů vhodného zasazení ploch průmyslu v jednotlivých případech z hlediska vzdáleností k chráněným objektům, možnostem dopravního napojení ploch výroby a vhodného členění funkcí v území umožňujícího odclonění rezidenčních zón od zón výrobních plochami s možnostmi umístění jiné než rezidenční zástavby např. plochy smíšené, veřejná prostranství, izolační zeleň nebo občanská vybavenost. Zároveň návrh ÚP stanovuje regulativy využití ploch průmyslové výroby a lehké výroby tak, aby tyto nepredisponovaly negativní vliv působící na vlastní vymezenou plochu. Umístované záměry je třeba prověřit jednotlivě v rámci navazujících fází projektové přípravy.

*Pořizovatel doporučí řešit problematiku izolační zeleně na rozhraní případných možných konfliktních hranicích ploch v rámci jednotlivých karet rozvojových lokalit a zpracovat následující cílená opatření:*

*Při zastavování ploch výroby v návaznosti na volnou krajinu je třeba dbát na vhodné zapojení ploch do krajiny prostřednictvím pásů izolační zeleně na rozhraní zastavitelného území a volné krajiny.*

*- Modrozelená infrastruktura*

*Všechna vedení technické infrastruktury a prvků modrozelené infrastruktury jako součást veřejně prospěšné infrastruktury jsou z hlediska jejich prostorové koordinace rovnocenná. Tomuto požadavku tedy nelze vyhovět. V kapitole 4.2 Technická infrastruktura (závazné textové části) je uvedeno, že v zastavěném území města se síť technické infrastruktury zpravidla umísťují do společných tras nebo do souběhu se stávajícími trasami technické a dopravní infrastruktury. Ve veřejných prostranstvích je nutné koordinovat všechny prvky zde umísťované. Důležitým hlediskem při posuzování priorit jednotlivých součástí veřejných prostranství při jejich koordinaci je celkový pohled na provoz a fungování města. Při návrhu tras technické infrastruktury je důležité sdružování sítí do koridorů a jejich účelné prostorové uspořádání.*

*Pro všechny navržené trasy technické infrastruktury je závazné jejich směrové vedení. Upřesnění tras, polohy objektů a zařízení, určení místa napojení, způsobu technického provedení a vedení přípojných tras bude provedeno při zpracování podrobnější územně plánovací nebo projektové dokumentace, a to za podmínek obecně závazných právních předpisů.*

#### **Připomínka č.5**

##### **Vyhodnocení připomínky:**

*Řešení dopravy v klidu v návrhu územního plánu vychází z příslušných právních předpisů (viz kap. 5.8.1.1. textové části odůvodnění). Vyhláška č. 501/2006 Sb., provádějící stavební zákon stanoví, že pro každou stavbu je nutno vybudovat parkovací a odstavná stání v počtu dle ČSN 73 6110, kap. 14.1). která stanoví vzorec, do něž jako významný (ovšem nikoli jediný) parametr vstupuje součinitel vlivu stupně automobilizace, přičemž tento má být dle ČSN 73 6110 převzat z územně plánovací dokumentace. Tento územní plán tedy cílový koeficient vlivu stupně automobilizace stanoví, a to rozdílně podle části města, kdy nižší hodnota (tedy nižší požadovaný minimální počet parkovacích a odstavných stání) je stanovena pro lokality uvnitř Velkého městského okruhu s nežádoucím zavlékáním vyššího počtu automobilů. Tři pásma uvnitř VMO jsou zvolena z potřeby odlišit zvláštní charakter historického jádra města a zmenšit rozdíl koeficientu na administrativně určené hranici. Hranice pásem jsou určeny dle možností významnou ulicí, resp. komunikací, v případě její absence zelenými plochami oddělovajícími části města. Zásadně hranice nevede plochami pro výstavbu budov, a to pro zamezení sporů při přesahu stavebního záměru do více pásem. Stávající ČSN 73 6110 stanoví, že ve výpočtu se jako nejmenší hodnota součinitel vlivu stupně automobilizace použije 1,0 (400 aut na 1000 obyvatel) – toto spodní omezení nelze s ohledem na aktuální trendy v náhledu na parkování považovat za dlouhodobě udržitelné a lze předpokládat, že bude v blízké době výrazně sníženo.*



Magistrát města Brna  
Odbor územního plánování a rozvoje  
Kounicova 67  
601 67 Brno



### PŘIPOMÍNKA


proti návrhu Územního plánu města Brna, jeho grafické i textové části

Identifikační údaje podatele:

Jméno, příjmení

Datum narození

Trvalé bydliště:



Statutární město Brno  
Magistrát města Brna

MMB/0266174/2020  
listy: 2 přílohy

druh:



mmb1es77393534 Doručeno: 29.06.2020

Nejsem vlastníkem pozemku/ů nebo stavby v ploše dotčené navrhovanou změnou

Katastrální území Ivanovice, parcela č. .... / stavba č.p. ....

Vznáším tyto připomínky:

1)

**Dotčené území: Brno-Ivanovice, plocha mezi ulicemi Řečkovická, Hradecká a Černožorská**

a) Plocha pod stávající stavbou nákupního centra Bauhaus

- Zásadně nesouhlasím se změnou této plochy v navrhovanou plochu X/a2.

**Zdůvodnění:**

Plocha X/a2 mezi ulicemi Řečkovická, Černožorská a Hradecká v Brně-Ivanovicích je vedena jako stabilizovaná plocha pro obchod, nicméně stávající stavba nákupního centra Bauhaus byla postavena bez potřebného stavebního povolení, resp. na základě nezákonně vydaného certifikátu autorizovaného inspektora.

Tento certifikát byl rozhodnutím Magistrátu města Brna ze dne 10. 3. 2017 č.j. MMB/0104559/2017 prohlášen za od počátku neplatný s tím, že právo stavby ke stavbě nákupního centra Bauhaus nikdy nevzniklo.

1) Rozhodnutí Magistrátu bylo následně potvrzeno jak Krajským úřadem Jihomoravského kraje, tak Krajským soudem v Brně. V současné době ohledně stavby nákupního centra Bauhaus probíhá řízení o odstranění stavby a řízení o dodatečném povolení stavby. Návrh ÚPmB tedy tímto způsobem de facto legalizuje černou stavbu a akceptuje změnu, která byla danému území nucena nezákonným postupem soukromého subjektu, aniž by této změně předcházelo náležité správní řízení vedené k zajištění ochrany veřejných i soukromých zájmů. 1

Tuto a ze severu k ní přiléhající plochu pro komerční využití navrhuji převést na funkci smíšenou obytnou, tak, jak je definována ve stávajícím územním plánu. Navrhovaný způsob využití X/a2 je pro tuto oblast zcela nevhodný vzhledem k bezprostřední blízkosti existující obytné zástavby Ivanovic. Navíc nelze v žádném případě souhlasit se zařazením této plochy mezi plochy stabilizované, tj. území, ve kterých se stávající účel využití území nebude zásadním způsobem měnit, neboť se tím zcela nepřipustným způsobem předjímá a zároveň i ovlivňuje výsledek probíhajícího řízení o odstranění stavby, resp. o vydání dodatečného stavebního povolení.



Navrhuji proto, aby:

- plocha mezi ulicemi Řečkovická, Černožorská a Hradecká v Brně-Ivanovicích, v Návrhu ÚPmB definovaná jako stabilizovaná plocha X/a2 (objekt BAUHAUSu), byla definována jako návrhová plocha komerční vybavenosti (W/a2) – funkční plocha „SV“ neboli „Smíšené plochy výroby a služeb“ dle stávajícího územního plánu svými regulativy totiž odpovídá plochám W (plochy komerční vybavenosti) dle Návrhu ÚPmB,

- b) Sousedící lokalita severně nad stavbou Bauhaus – v návrhu označená jako I-2  
- Zásadně nesouhlasím se změnou stávající plochy B na plochu komerční vybavenosti W/a3.  
- Navrhuji definovat tuto lokalitu I-2 jako plochu B, případně v kombinaci se smíšenou obytnou (C/r2) při ulici Hradecká.

- c) Navazující lokalita severně směrem k obci Česká - rozvojová lokalita E-2 (rezerva)  
- Nesouhlasím se změnou stávající zemědělské plochy na plochu E-2 pro lehkou výrobu v celé ploše. Připomínám, že se zde nachází nejkvalitnější zemědělská půda (jedná se i o zemědělský půdní fond s I. třídou ochrany). Přípustná je územní rezerva pro W/a3 pouze v části podél ulice Hradecká. Při ulici Černožorská ponechat stávající zelenou plochu případně v kombinaci s plochou bydlení B v souladu s protější stranou ulice Černožorská.  
- V případě zástavby této lokality požadují vést hlavní dopravní obsluhu této nové lokality novým sjezdem z mag. Hradecká a napojení musí být vyřešeno v rámci tohoto území nebo na bezprostředně přilehlých plochách, např. společně u plochy D/v2.

#### Zdůvodnění:

MČ Ivanovice je vyhledávanou lokalitou pro klidné bydlení, a to pro svůj přírodní a venkovský charakter. Výstavba obchodních center a průmyslových objektů v těsné blízkosti rodinných domků znamená záměrné zničení hodnotného bydlení, snížení kvality života a likvidaci této krásné městské části. Návrh Územního plánu města Brna není v žádném případě přínosem pro obyvatele Ivanovic, je přínosem pouze pro developerské a stavební společnosti a jeho výsledkem bude negativní dopad na lidské zdraví a životní prostředí. Žádám, aby MČ Ivanovice zůstala zachována ve své původní podobě především jako lokalita rodinných domků určená pro klidné bydlení a aby i v souladu s tímto probíhal další rozvoj Ivanovic. Návrh ÚP města Brna pro MČ Ivanovice navíc zcela odporuje celospolečenskému úsilí o záchranu životního prostředí a naopak ještě více prohloubí již nyní alarmující problémy, jako je znečištění ovzduší, degradace půdy, nedostatek vody v krajině, hlukové a světelné znečištění apod.

2)

#### Dotčené území: MČ Brno-Ivanovice směrem k MČ Medlánky a Řečkovice

- a) Propojovací komunikace vedená mezi městskými částmi Brno-Ivanovice, Řečkovice a Medlánky.  
- Nesouhlasím s vybudováním nové propojovací komunikace mezi výše uvedenými městskými částmi.  
- Požaduji vypuštění této plánované komunikace

**Zdůvodnění:** Komunikace by přivedla další zátěž z dopravy z jiných MČ do stabilizovaných ploch bydlení v naší MČ, která je již tak silně zatížena smogem a hlukem z dopravy z ulic Hradecká a Černožorská. Ivanovice by se navíc staly tranzitní městskou částí. Předmětná komunikace zásadním způsobem poškozují chráněný zdroj pitné vody v prostoru hranice katastru Ivanovice a Řečkovice, přičemž vodní zdroje v současné situaci sucha používají zvláště zvýšené ochrany.

- b) Lokalita R-3 – nesouhlasím s výškou k naší MČ přiléhající plánované obytné zástavby a se

svedením dopravy z těchto sousedících ploch do k. ú. Ivanovice.

- Požaduji zásadní snížení intenzity využití území v návrhové ploše R-3 a její změnu výhradně na méně intenzivní nízkopodlažní výstavbu do úrovně podlažnosti 2 a strukturu zástavby změnit na rezidenční nízkopodlažní r (konkrétně změnit plochy B/v3 a C/v3 na B/r2 a C/r2) a její funkční komunikační napojení do území té městské části, kde je tato výstavba plánována. Požaduji také výrazné rozšíření ploch zeleně Z.

**Zdůvodnění:** Chci tímto eliminovat vznik zvýšeného hluku z dopravy a zastínění ve stávající zástavbě v k.ú. Ivanovice. Chci, aby zůstalo zachováno kvalitní životní prostředí s dostatečnou zelenou plochou a bylo tímto podpořeno tolik žádané a v Brně nedostatečné kvalitní bydlení a ne aby se tato oblast proměnila v tuctové „betonové“ sídliště, jimiž je Brno obklopeno z ostatních světových stran.

V Brně dne

28.6.2020

Podpis





## **MMB/0266174/2020**

### **Připomínka č.1**

#### **Vyhodnocení připomínky:**

*Připomínce se nevyhovuje. Stabilizovaná plocha nákupních a zábavních center a zvláštních areálů (X) při ulici Řečkovická byla vymezena na základě stávajícího využití plochy v souladu s § 3 odst. 2) písm. a) Vyhlášky 501/2006 Sb., kdy stávající využití odpovídá takto vymezené ploše. Vymezení plochy komerční vybavenosti (W), jak požaduje podatel, není důvodné. Objekt obchodního domu je řádně zapsán v katastru nemovitostí. Zkoumání titulu zápisu objektu úřadu územního plánování ani příslušnému orgánu k vydání ÚPmB formou opatření obecné povahy nepřislouží. Vymezení předmětné plochy X je vzhledem k dobré dopravní dostupnosti při minimalizaci střetů vzájemně neslučitelných činností, vhodné (plocha X je oddělena od rezidenční zástavby plochou dopravy při umožnění příjezdu mimo tuto rezidenční zástavbu). Z uvedeného se pořizovatel ztotožňuje se zpracovatelem návrhu ÚPmB v tom, že předmětná plocha X splňuje veškeré podmínky pro její vymezení.*

### **Připomínka č.2**

#### **Vyhodnocení připomínky:**

*Připomínce se vyhovuje částečně.*

*Rozvojová lokalita I-2, resp. plocha W/a3 zahrnuje také pozemky stávajících rodinných domů, které jsou v současném územním plánu klasifikovány jako stabilizovaná plocha bydlení s podrobnějším funkčním typem všeobecné bydlení (BO). Podatel požaduje v rozvojové lokalitě I-2 vymezení plochy bydlení (B) v případné kombinaci s plochou smíšeně obytnou (C) namísto plochy komerční vybavenosti (W). Na základě vícečetných podání k ploše komerční vybavenosti (W) v rámci rozvojové lokality I-2 bylo řešení rozvojové lokality přezkoumáno a upraveno tak, že z důvodu již existujících staveb v předmětné ploše byla plocha komerční vybavenosti zmenšena ve prospěch plochy smíšené obytné (C/r2) přibližně v rozsahu ploch bydlení dle stávajícího územního plánu. Vymezení plochy bydlení není s ohledem na externalitu z dopravy vhodné. Taktéž byl upraven rozsah území, ve kterém je stanovena podmínka zpracování územní studie ÚS-04 pro rozhodování v území, kdy plocha C je z toho území vyňata. Vymezení zbytkové plochy komerční vybavenosti je s ohledem na výhodnou dopravní polohu vhodné zachovat.*

### **Připomínka č.3**

#### **Vyhodnocení připomínky:**

*Připomínce se nevyhovuje.*

*Území Ivanovic mělo být dle dohody s MŽP ČR z hlediska záboru ZPF řešeno dle varianty I. Konceptu ÚPmB s upřesněním řešení severní části lokality I-2 - plochu E řešit jako územní rezervu pro ostatní plochy – lehká výroba s územní rezervou dopravního napojení na ulici Černoorskou až na hranici města. Návrhem ÚPmB jsou tak naplněny Pokyny pro vypracování Návrhu ÚPmB a severní část rozvojová lokalita I-2 z Konceptu ÚPmB je převedena do územní rezervy E-2.*

*Na základě uvedeného je tak v Návrhu ÚPmB vymezena plocha územní rezervy E-2 s podmínkou prověření potřeby rozšíření návrhových ploch lehké výroby v lokalitě včetně související dopravní infrastruktury, použitelných po využití dosud nevyčerpaných rozsáhlých návrhových ploch pro lehkou výrobu a návrhových ploch komerční vybavenosti při ulici Hradecká, přičemž dopravní napojení nesmí být řešeno na ulici Černoorskou, aby nedocházelo ke kolizi s navazující rezidenční zástavbou. Předmětné požadavky na vymezení konkrétních ploch v lokalitě územní rezervy E-2 nelze v této fázi pořizování zohlednit, protože aktuálně nedochází k žádné změně funkčního využití daného území. Požadavky je proto nutné/možné uplatnit při aktivaci rezervy a ve fázi pořizování změn ÚPmB, které vyplynou z prověření nevhodnějšího funkčního využití dané lokality resp. předmětné územní rezervy E-2, a budou probíhat klasickým procesem pořizování změn.*

#### **Připomínka č.4**

##### **Vyhodnocení připomínky:**

*Připomínce se nevyhovuje.*

*V rámci podání je vysloven požadavek na vypuštění komunikačního propojení mezi Medláčkami a Ivanovicemi, od ulice V Újezdech, označeným ve výkrese 2.2 jako R/1.*

*Vyhodnocení z r. 2020:*

*„Záměr R/1 má přímou souvislost s rozvojem MČ Brno-Řečkovice a MČ Brno-Ivanovice a tento záměr nelze vypustit, ale jeho podoba dozná změn.*

*V upraveném návrhu budou doplněny plochy rozvoje na k.ú. Ivanovice a záměr R/1 nebude propojován na k.ú. Medláčky a bude veden v koridoru ulice Terezy Novákové (záměr R/31).“*

*Pro dokladování transparentnosti procesu vyhodnocení podání a pro úplnost uvádíme, že v předmětném území došlo ke změně. Ve výsledném řešení Návrhu nového ÚPmB byla poloha záměru R/1 upravena a záměr je připojen na ulici Žilkovu v MČ Brno-Řečkovice a Mokrá Hora. S územím MČ Brno-Medláčky není propojen.*

*Tato změna však nemá vliv na podstatu vyhodnocení požadavku podatele.*

#### **Připomínka č.5**

##### **Vyhodnocení připomínky:**

*Připomínce se vyhovuje částečně.*

*Pro dokladování transparentnosti procesu vyhodnocení podání je uveden také mezitímní výrok a odůvodnění, tj. vyhodnocení z roku 2020. Připomínce nebylo v roce 2020 vyhověno, protože: Vymezení plochy pro bydlení B/v3 v rozvojové lokalitě R-3 "Řečkovické kasárny" vychází z II. a III. varianty Konceptu připravovaného ÚPmB, která byla upravována na základě Pokynů pro vypracování návrhu ÚPmB. Pokyny pro zpracování Návrhu ÚPmB schválilo Zastupitelstvo města Brna usnesením č. ZM7/3871 na zasedání konaném dne 19. 6. 2018.*

*Konečné rozhodnutí o připomínce a odůvodnění tohoto rozhodnutí se vztahuje k výslednému řešení Návrhu nového ÚPmB:*

*Vymezení plochy pro bydlení B/v3 v rozvojové lokalitě R-3 "Řečkovické kasárny" vycházelo z II. a III. varianty Konceptu připravovaného ÚPmB, která byla upravována na základě Pokynů pro vypracování návrhu ÚPmB. Pokyny pro zpracování Návrhu ÚPmB schválilo Zastupitelstvo města Brna usnesením č. ZM7/3871 na zasedání konaném dne 19. 6. 2018.*

*Určený zastupitel RNDr. Filip Chváta, PhD. dle § 53 odst. (1) stavebního zákona uplatnil v procesu vyhodnocování výsledků projednání dopisem č.j. MMB/0477610/2021 ze dne 13.9.2021 na základě doporučení RMB R8/168 konané dne 1.9.2021 podnět na změnu plochy změn pro bydlení B/k3 na plochu smíšenou obytnou C/k3 podél budoucí městské třídy a ve zbývající části plochy B změnit, v souladu s požadavkem městské části Brno-Řečkovice a Mokrá Hora, strukturu a výškovou úroveň zástavby z B/k3 na B/r2. Návrh územního plánu takto bude upraven.*

#### **Připomínka č.6**

##### **Vyhodnocení připomínky:**

*Připomínce se vyhovuje částečně.*

*Pro dokladování transparentnosti procesu vyhodnocení podání je uveden také mezitímní pracovní výrok a odůvodnění, tj. vyhodnocení z r. 2020. Připomínce nebylo v roce 2020 vyhověno, protože: Navržené výškové hladiny odpovídají významu dané lokality a reagují na stávající i budoucí charakter území; v části navazující na stávající plochy bydlení je zvolena hladina "2" a v návaznosti na budoucí vedení tramvajové trati pak výšková hladina „3“.*

*Konečné rozhodnutí o připomínce a odůvodnění tohoto rozhodnutí se vztahuje k výslednému řešení Návrhu nového ÚPmB:*

*K obdobnému obsahu připomínky (snížení intenzity a výškové úrovně zástavby z 3 na 2 v lokalitě R-3 ) při 1. opakovaném veřejném projednání v 06/2021 uplatnil určený zastupitel RNDr. Filip Chváta, PhD. dle § 53 odst. (1) stavebního zákona v procesu vyhodnocování*

výsledků projednání dopisem č.j. MMB/0477610/2021 ze dne 13.9.2021 na základě doporučení RMB R8/168 konané dne 1.9.2021 podnět na zohlednění zájmů městské části Brno-Řečkovice a Mokrá Hora. Na základě tohoto podnětu došlo k úpravě návrhu řešení pro 2.opakované veřejné projednání, kdy u funkční plochy změn pro bydlení B/k3 v rozvojové lokalitě R-3 byla snížena výšková úroveň na "2" a došlo ke změně struktury zástavby z B/v3 na B/r2. V návaznosti na budoucí vedení tramvajové trati byla ponechána výšková úroveň "3" s úpravou funkčního využití pro funkci smíšenou obytnou, které lépe reflektuje na žádoucí využití území. Tímto návrhem řešení se připomínce v této části podání vyhovuje v maximálně možném rozsahu.

Dopravní napojení této lokality není vázáno jen na k.ú. Ivanovice, ale koridory dopravní obsluhy území jsou směřovány do všech navazujících městských částí tj. jak do MČ Brno-Medlány, tak do MČ Řečkovice a novým dopravním koridorem R/1 svedeny do Svitavské radiály.

Minimální procentuální zastoupení zeleně je povinnou součástí všech funkčních ploch bydlení a ploch smíšených obytných, které jsou v daném území nejvíce zastoupeny; tento podíl může být upřesněn (zvýšen) v územně plánovacím podkladu - předepsané územní studii ÚS - 05, která je podmínkou pro rozhodování v území. Jednou z podmínek pro pořízení ÚS je rezidenční charakter území doplnit městskou zelení. Uvedený požadavek není tedy nezbytné řešit na úrovni ploch v ÚPmB.

Na základě výše uvedeného se tak připomínce vyhovuje částečně.

#### **Připomínka č.7**

##### **Vyhodnocení připomínky:**

Připomínce se vyhovuje částečně.

Tato rozvojová lokalita má za úkol primárně rozvíjet plochy bydlení, smíšené obytné a sport. Rozhodování o změnách v území je zde však podmíněno zpracováním územní studie ÚS - 05, kde dle karty této rozvojové lokality bude řešena sídelní zeleň a veřejná prostranství. Její budoucí řešení ve vztahu k plochám zeleně tuto chvíli není žádoucí předjímat. Pro zajištění sídelní zeleně je územním plánem stanoveno pro plochy bydlení a smíšené obytné, které v této lokalitě převažují, minimální procentuální plošné zastoupení zeleně ve vztahu k pozemku.





mmb1es77393555

Došlo: 24-06-2020

Č. j. MMB: 0266213

Pril.

3136

## NÁMITKA / PŘIPOMÍNKA

NÁZEV PROJEDNÁVANÉ ÚPD		Změna územního plánu
Identifikační údaje podatele		
Fyzická osoba/právnícká osoba		
Jméno, příjmení / Název společnosti	[REDACTED]	
Datum narození/ Identifikační číslo	[REDACTED]	
Trvalé bydliště/ sídlo	[REDACTED]	
Jsem -nejsem*) občan města Brna	Jsem -nejsem*) vlastníkem pozemku/ů nebo stavby v ploše dotčené navrhovanou změnou	
Upřesnění obsahu námítky/připomínky		
<input checked="" type="checkbox"/> K textové části	<input type="checkbox"/> Ke grafické části	<input type="checkbox"/> K procesu pořizování
Městská část	Žabovřesky	
Katastrální území	Žabovřesky	
Parcelní čísla pozemků (adresa, doplňující popis lokality)	Žabovřeské louky, k.ú. Žabovřesky	
Text námítky/připomínky včetně ZDŮVODNĚNÍ		
přílohy: <input checked="" type="checkbox"/> ano <input type="checkbox"/> ne		
<p>K návrhu změny územního plánu města Brna, mám následující námítky. Parcely a stavby jsou v současné době využívány pro rekreaci a zahrádkaření a mnohé z nich jsou v soukromém vlastnictví. Z hlediska urbanistického je tato část vhodná pro tyto činnosti a je hojně využívána. Nesouhlasím tímto se změnou, že se tato část stane krajinou zelení. Cyklostezka, která tudy vede nezasahuje do této lokality a nevidím důvod proč krásně upravené zahrady rušit, jelikož i jejich vzhled do lokality zapadá. Navrhuji, aby pozemky byly zařazeny do funkční plochy zahrádek tak, aby bylo zachováno status quo dané lokality a nedošlo navrhovanou změnou územního plánu k nepřiměřenému zásahu do ekosystému této lokality.</p>		
V Brně dne 13.6.2020	Podpis: ... [REDACTED]	

\*nehodící se škrtněte

## **MMB/0266213/2020**

### **Připomínka**

#### **Vyhodnocení připomínky:**

*Podatel připomínky nesouhlasí s vymezenou plochou zeleně a požaduje plochu zahrádek. Územní plán v souladu s § 43 odst. (1) „stavebního zákona“ stanoví zejména základní koncepci rozvoje území obce, ochrany jeho hodnot, jeho plošného a prostorového uspořádání (dále jen "urbanistická koncepce"), uspořádání krajiny a koncepci veřejné infrastruktury atd. Plochy s rozdílným způsobem využití se dle vyhlášky č. 501/2006 Sb., o obecných požadavcích na využívání území, vymezují především dle stávajícího nebo požadovaného způsobu využití a vymezují se i s ohledem na specifické podmínky a charakter území zejména z důvodu omezení střetů vzájemně neslučitelných činností a požadavků na uspořádání a využívání daného území. Pouze druh pozemku či způsob využití pozemku vyplývající z KN nejsou pro vymezení ploch s rozdílným způsobem využití v územním plánu primárním a jediným kritériem.*

*Zpracovatel Návrhu ÚPmB tak na základě výše uvedeného a své odbornosti prověřil, vyhodnotil a navrhl nejvhodnější možné řešení funkčního využití pozemků p.č. v k.ú. resp. předmětného území. Při tvorbě vycházel zejména z aktuálních podkladů a Pokynů pro vypracování Návrhu ÚPmB, které schválilo Zastupitelstvo města Brna usnesením č. ZM7/3871 na zasedání konaném dne 19. 6. 2018. V Návrhu ÚPmB je tak v předmětné lokalitě zejména z důvodu zachování kontinuity pořizované územně plánovací dokumentace a v souladu s právními předpisy navržena plocha krajinné zeleně s vymezeným ochranným překryvným režimem územního systému ekologické stability (ÚSES) a protipovodňových opatření ve stejném rozsahu a lokaci jako ve var. II Konceptu ÚPmB, která byla vybrána na výše uvedeném zastupitelstvu jako výsledná varianta Konceptu ÚPmB pro úpravu Návrhu ÚPmB. Předmětné plochy krajinné zeleně jsou zde určeny zejména z důvodu vymezených ochranných režimů územního systému ekologické stability (ÚSES) - regionálního biocentra ÚSES - RBC JM10 a protipovodňových opatření, jenž vyplývají z nadřazené územně plánovací dokumentace Zásad územního rozvoje Jihomoravského kraje (ZÚR JMK), která je dle § 36 odst. (5) "stavebního zákona" závazná pro pořizování a vydávání územního plánu a dle § 54 odst. 6 Stavebního zákona je obec povinna bez zbytečného odkladu uvést do souladu územní plán s územně plánovací dokumentací vydanou krajem a schválenou politikou územního rozvoje.*

*Z Návrhu ÚPmB je sice zřejmé, že plochy ÚSES mohou tvořit překryvný režim nad různými plochami s rozdílným způsobem využití, nicméně pokud to územní podmínky umožňují (např. dosud nestavební pozemky bez intenzivní zástavby), je žádoucí pro překryvný režim ÚSES primárně vymezovat právě plochy krajinné zeleně, které nejlépe reflektují požadavky pro existenci a optimální funkčnost skladebných částí ÚSES, protože jsou určeny pro ochranu, rozvoj a zachování přírodních a krajinných hodnot území.*

*Úkolem územního plánu je také vytvořit na základě zpracovaných podkladů podmínky pro možnost vybudování protipovodňové ochrany. Koridor POP 10 pro realizaci protipovodňové ochrany na území města Brna je v ZÚR JMK vymezen v rámci koncepce ochrany před povodněmi v souladu s Politikou územního rozvoje (pozn. nutno zajistit soulad s § 36 odst. (5) a § 54 odst. (6) stavebního zákona - viz výše). Opatření protipovodňové ochrany (PPO) byla v Návrhu ÚPmB zpřesněna na základě základního koncepčního dokumentu Generelu odvodnění města Brna – část Vodní toky (Pöyry Environment, DHI/2009) a podrobnější Studie přírodě blízká protipovodňová opatření a revitalizace údolních niv hlavních brněnských toků – pořizovatel Povodí Moravy, s.p., zpracovatel Aquatis, 2015). Ohrázování je navrženo za účelem ochrany plochy pro bydlení, tzn. ochrany obyvatel a jejich majetku. Tam, kde jsou pro to vhodné podmínky, je umožněn rozliv, zastavěné oblasti jsou ohrázovány. Vymezení retenčního prostoru je nutné pro kompenzaci omezení rozlivu vlivem ohrázování. V souvislosti s uvedeným jsou v předmětné lokalitě vymezena také veřejně prospěšná opatření (VPO) pro zajištění naplňování veřejného zájmu za účelem ochrany před účinky povodní. Z výrokové textové části Návrhu ÚPmB je zřejmé, že součástí VPS a VPO jsou kromě hlavní stavby také*

*stavby vedlejší náležející do celkové objektové skladby stavby, bez kterých by nebylo možné tuto stavbu realizovat a řádně užívat pro stanovený účel.*

*Územní plán musí dále dle § 43 zákona č. 183/2006 Sb., o územním plánování a stavebním řádu (stavební zákon), respektovat řešení obsažené v politice územního rozvoje a územně plánovací dokumentaci kraje (Zásady územního rozvoje Jihomoravského kraje). Je-li v územním plánu respektována plocha pro veřejně prospěšnou stavbu obsažená v územně plánovací dokumentaci vyššího územního celku, nelze zkoumat test proporcionality ve vztahu k územnímu plánu obce (viz rozsudek Nejvyššího správního soudu ze dne 22. 10. 2009, sp. zn. 4 Ao 2/2009).*

*Předmětné území nebylo prověřováno pro účel zahrádek či rekreace ani aktuálně zpracovanou územní studií (ÚS) "Návrh využití zahrádkářských lokalit na území města Brna" (Atelier ERA, 2018), která se ve své "návrhové" části věnovala pouze lokalitám, které byly Konceptem ÚPmB určeny jako plocha zahrádek, a proto se jejím dalším využitím "návrhová" část předmětné ÚS již nezabývala; také z toho důvodu zde nyní nelze potvrdit a vymezit neproověřené funkční využití pro rekreace.*

*Na základě uvedeného není účelné měnit plochu krajinné zeleně "K" či její rozsah, která je v lokalitě "Žabovřeských luk" vymezena zejména z důvodu zachování kontinuity pořizované územně plánovací dokumentace a k zajištění veřejného zájmu na úseku ochrany přírody a krajiny (pozn.: dle § 4 zák.č. 114/1992 Sb., o ochraně přírody a krajiny, v platném znění, je totiž ochrana systému ekologické stability povinností všech vlastníků a uživatelů pozemků tvořících jeho základ; jeho vytváření je veřejným zájmem, na kterém se podílejí vlastníci pozemků, obce i stát.. ) a za účelem ochrany stávajících a návrhových ploch zástavby před ničivými účinky povodní.*

*Pro informaci uvádíme, že v rámci uvedených překryvných režimů, jsou na základě doplňujících podmínek využití území (viz kap. 5 a dále kap. 6) respektovány stávající objekty a podmíněně přípustné takové využití příp. změny staveb, které neomezí funkčnost ÚSES a podstatně neovlivní odtokové poměry v ploše rozlivu.*