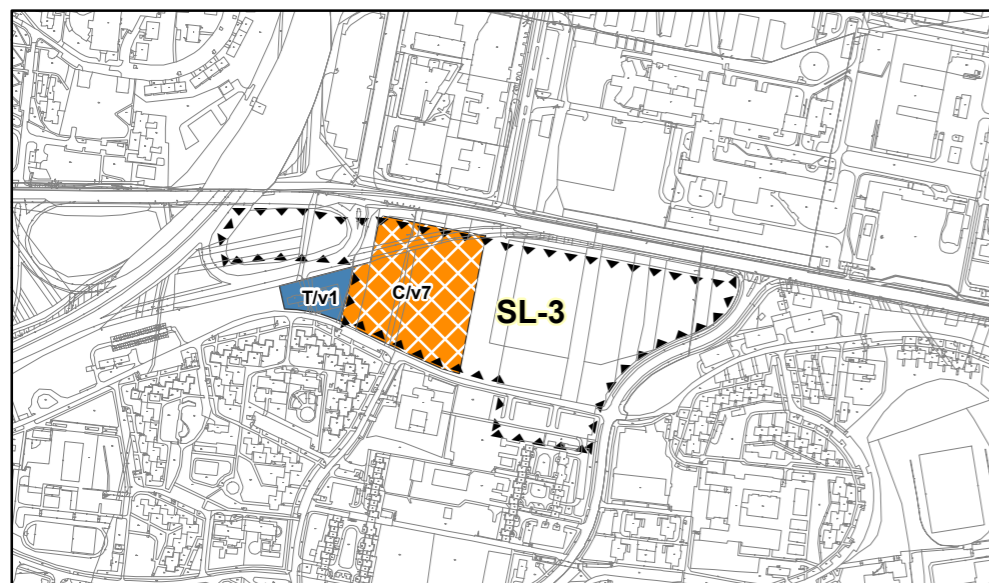


## ZMĚNA NÁVRHU ÚZEMNÍHO PLÁNU



### plochy stabilizované

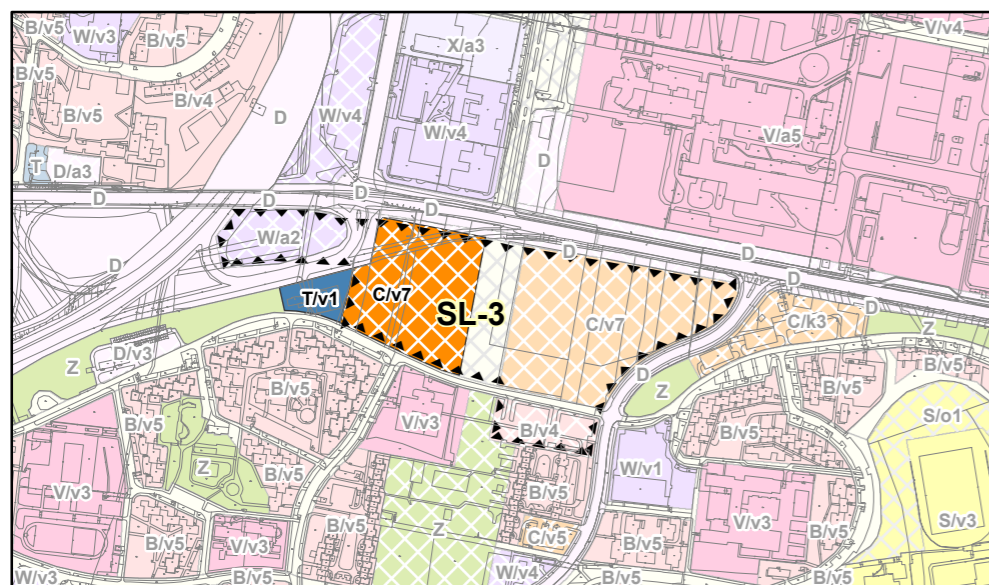
**TM-/-** Pl. technické infrastruktury

### plochy změn

**CN-/-** Pl. smíšené obytné

**SL-3** Rozvojové lokality

## PRŮMĚT DO NÁVRHU ÚZEMNÍHO PLÁNU pro opakované veřejné projednání




### Struktura zástavby

- /v -/ - volná

### Výšková úroveň zástavby

- /- 1/ - 3 - 7 m  
- /- 7/ - zóna pro umístění výškových staveb



**K A M**

<b>NÁZEV AKCE:</b>		
<b>ÚZEMNÍ STUDIE ZÁPADNÍ BRÁNA - ZÁPADNÍ ČÁST</b>		
<b>OBJEDNATEL:</b>	<b>Statutární město Brno</b> Dominikánské náměstí 1, 601 67 Brno	Číslo smlouvy o dílo: 4120174057
<b>POŘIZOVATEL:</b>	<b>Odbor územního plánování a rozvoje Magistrát města Brna</b> Kounicova 67, 601 67 Brno	<b>AUTORIZAČNÍ RAZÍTKA:</b>
<b>ZPRACOVATEL:</b>	<b>Kancelář architekta města Brna, p.o.</b> Zelný trh 331/13, 602 00 Brno	
<b>URBANISTICKÉ ŘEŠENÍ:</b>	doc. Ing. arch. Michal Sedláček	
Zodpovědný projektant:	Ing. arch. Michaela Deferová	
Zpracovatelský tým:	Ing. arch. Monika Nedbalová, Ing. arch. Jakub Sedláček Ing. arch. Martin Velfl, Mgr. Jan Ambrož Ing. Helena Hradilová	
<b>DOPRAVNÍ ŘEŠENÍ:</b>		
Zodpovědný projektant:	Ing. Martin Všečeka, Ph.D.	<b>DATUM:</b> 08 / 2021
Zpracovatelský tým:	Ing. Pavel Stupka	<b>MĚŘÍTKO:</b> 1 : 10 000
<b>KRAJINA, ÚSES:</b>		
Zodpovědný projektant:	Ing. Ondřej Nečaský	<b>ČÍSLO PARÉ:</b>
<b>TECHNICKÁ INFRASTRUKTURA:</b>		
Zodpovědný projektant:	Ing. Radim Vítek, MSc	
Zpracovatelský tým:	Ing. Kryštof Chmelina	

<b>NÁZEV VÝKRESU:</b>	<b>Č. VÝKRESU:</b>
<b>PRŮMĚT ŘEŠENÍ DO NÁVRHU ÚP</b>	<b>15</b>