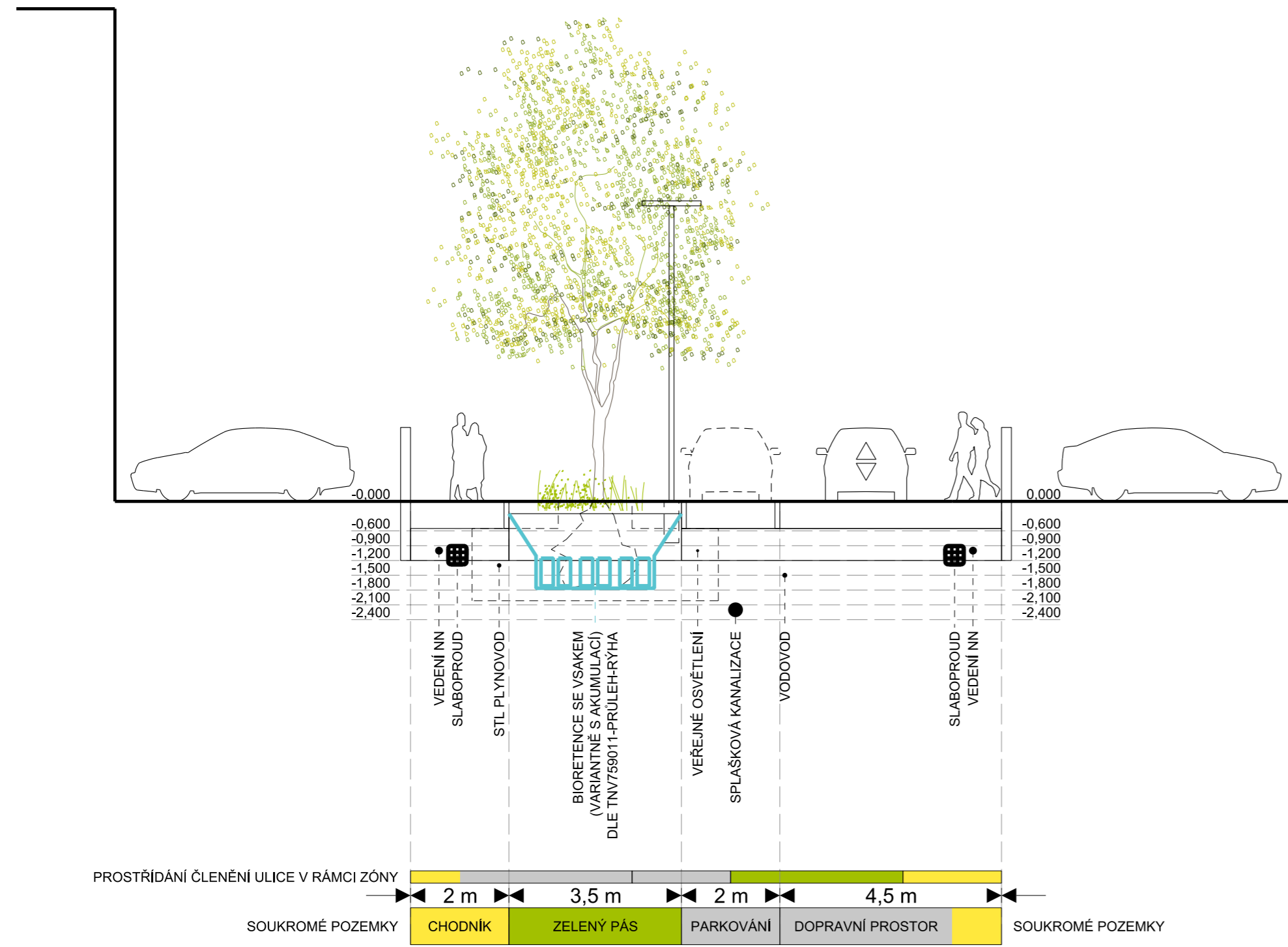
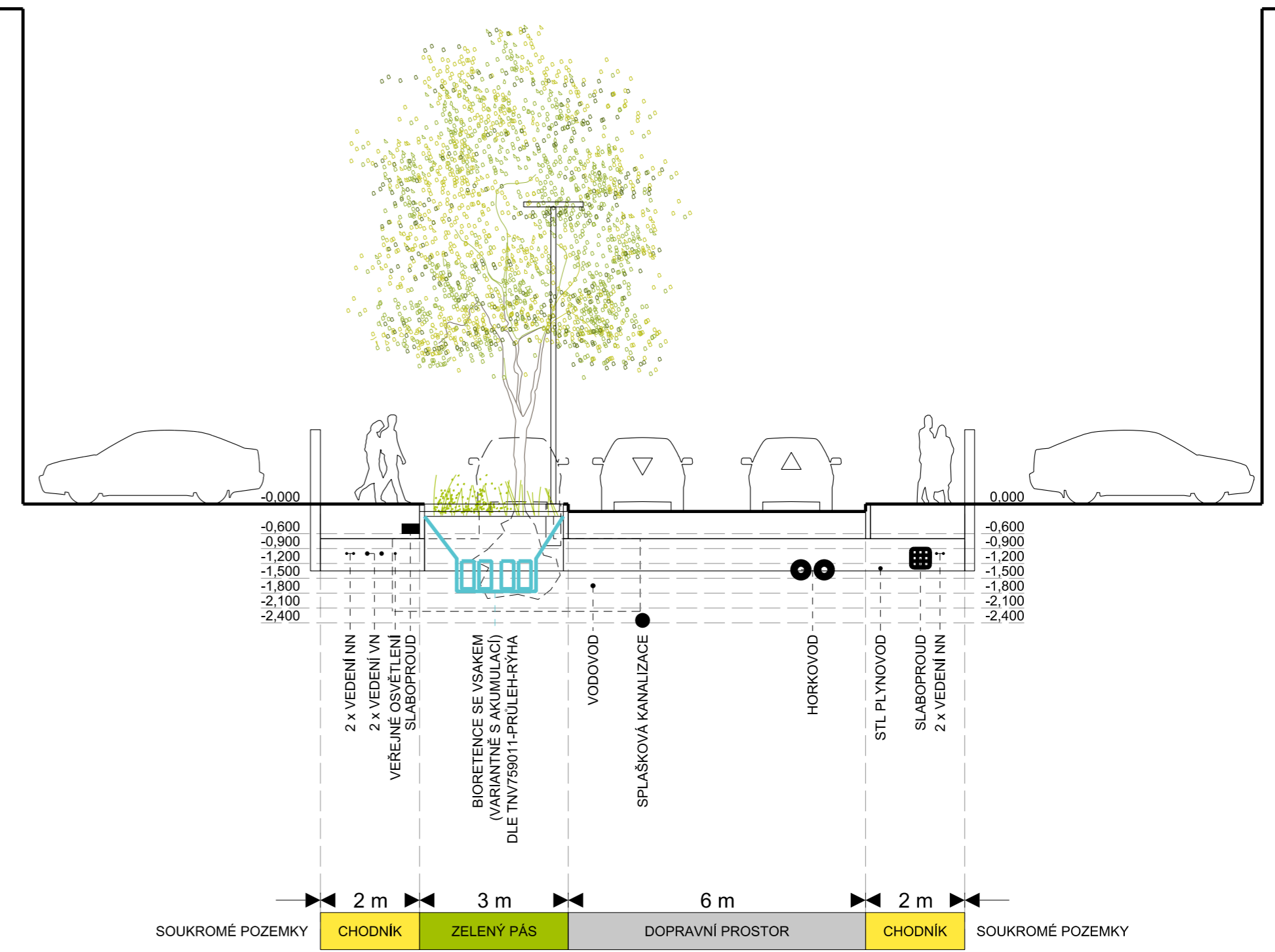


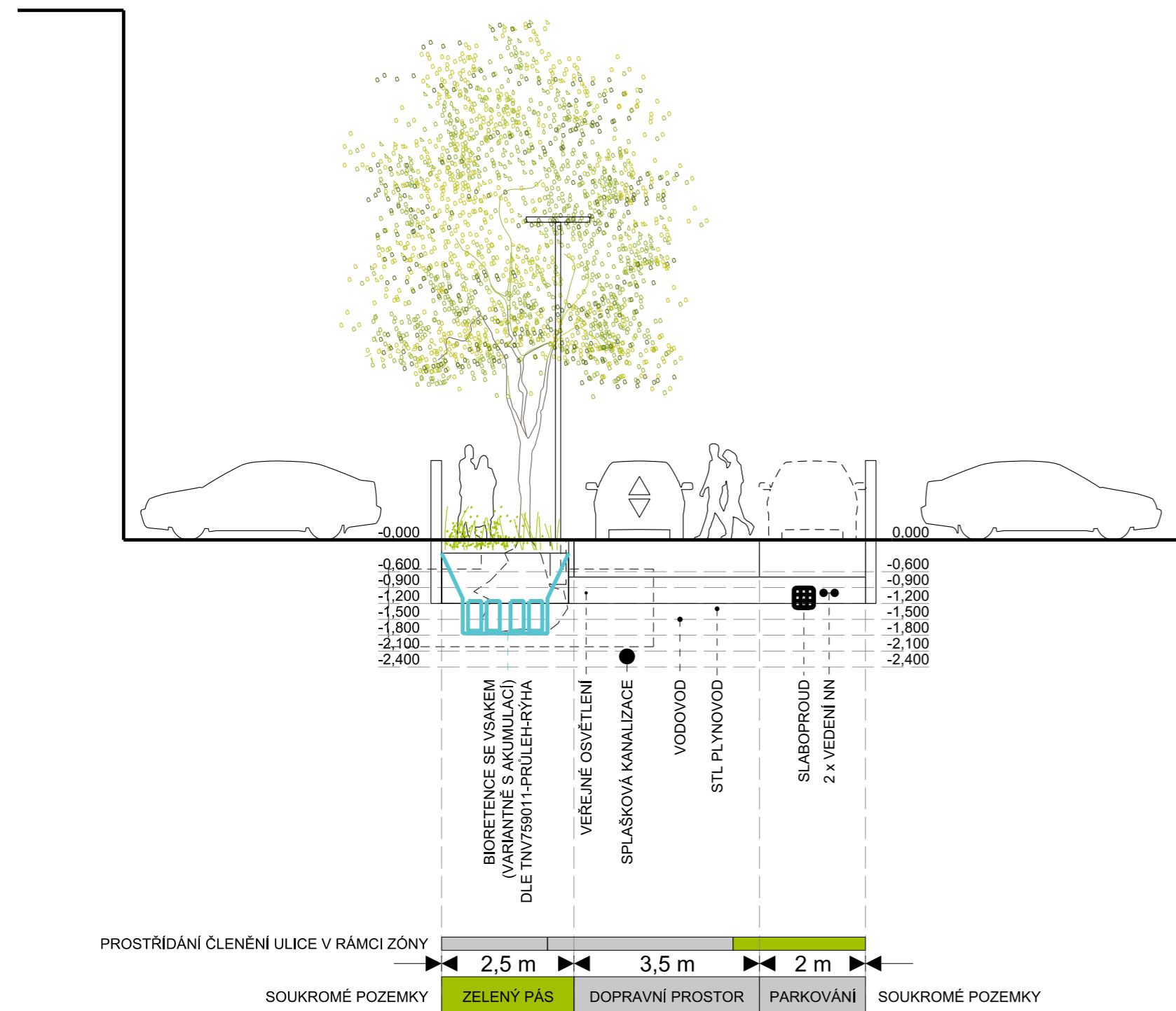
Řez obytnou zónou šířky 12 m



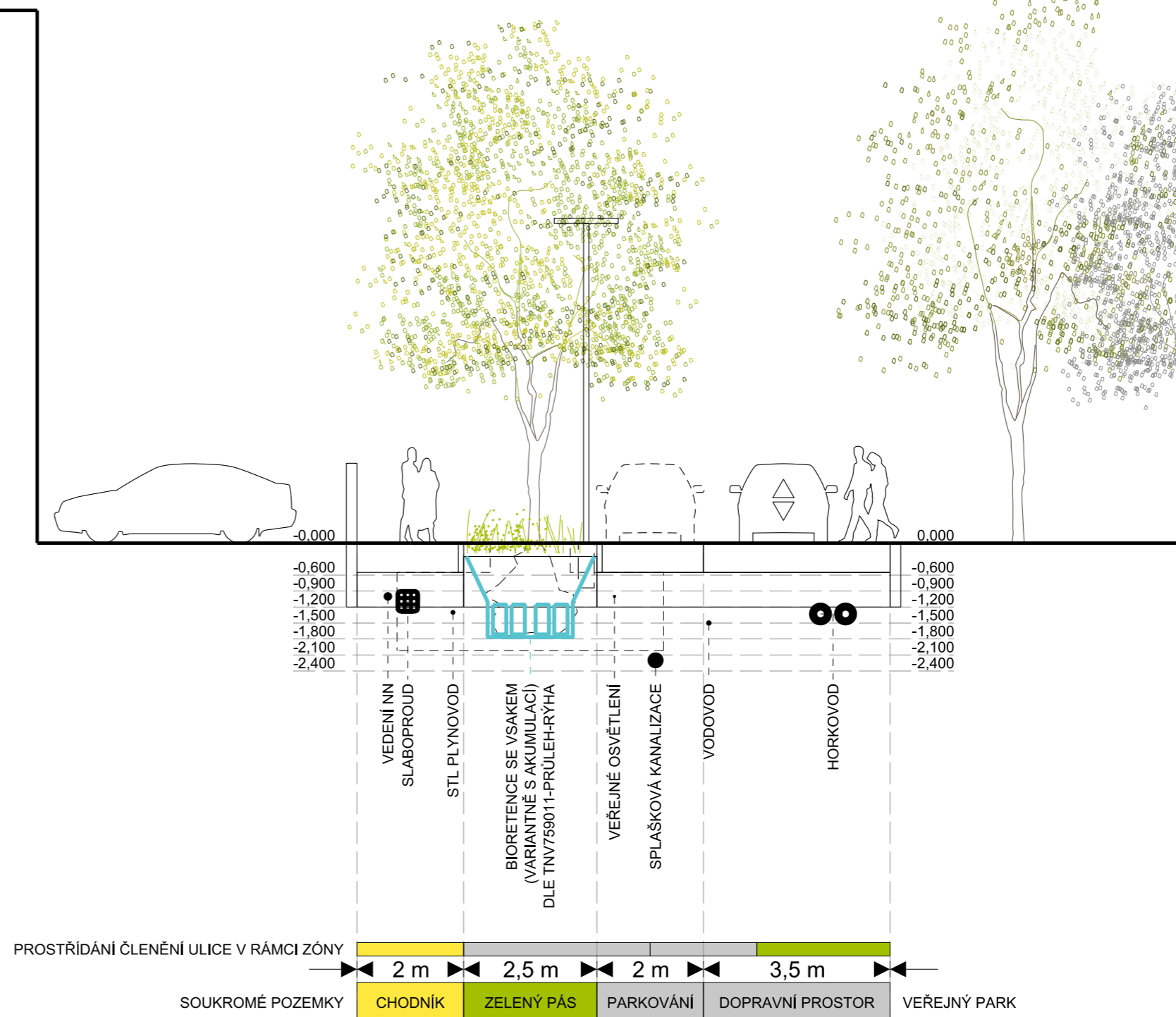
Řez páteří komunikací šířky 13 m



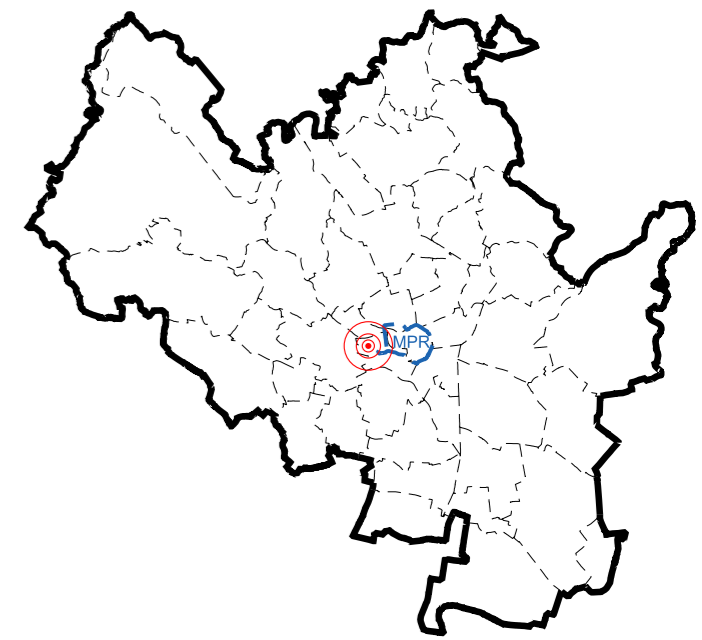
Řez obytnou zónou šířky 8 m



Řez obytnou zónou šířky 10 m



SCHEMATICKÝ PLÁN MĚSTA BRNA 1 : 625 000



Název akce:
Územní studie Žlutý kopec | Brno

Porizovatel:
Magistrát města Brna
Odbor územního plánování a rozvoje
Kounicova 67, 601 67 BRNO

Číslo smlouvy o dílo:
MCBS/2020/0107304/VYTJ
Datum:
07 / 2021

Zpracovatel:
EA architekti s. r. o.
Rezkova 934/54
602 00 BRNO
L_420 542 215 134
e_eichler@ea-architekti.cz

Autor návrhu:
Ing. arch. Eva Eichlerová
Ing. arch. Zdeněk Eichler
Spolupráce:
Ing. arch. Přemysl Valový

Název výkresu: označení výkresu:

Charakteristické řezy
Technická infrastruktura

Měřítko: 1 : 100

C.15

15 m