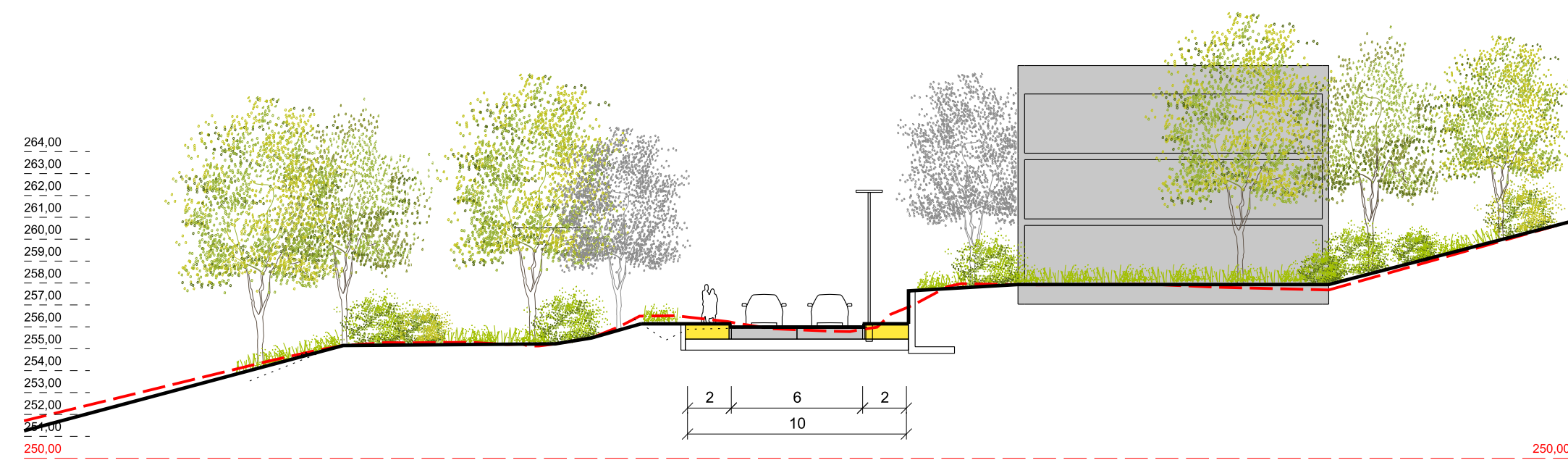
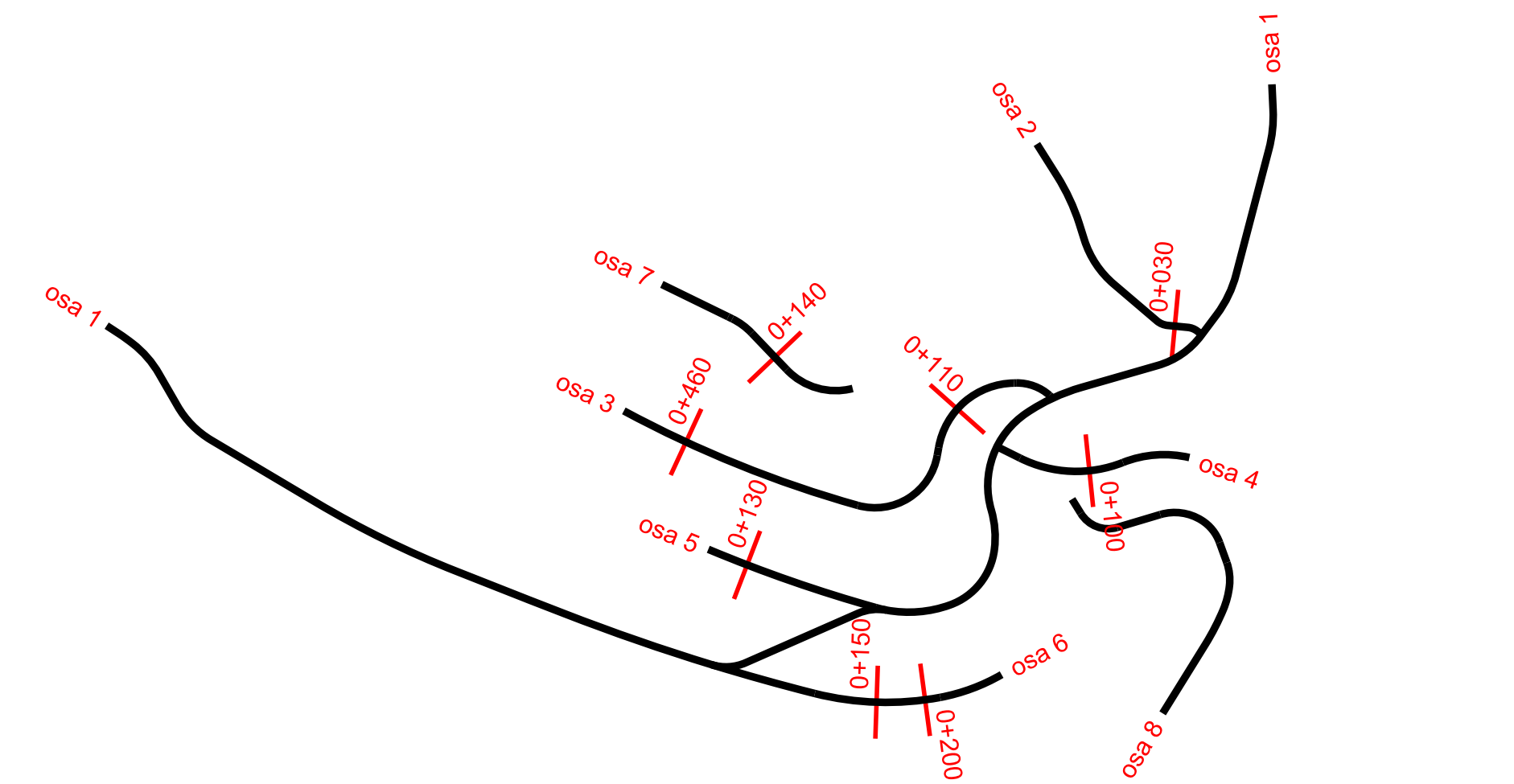
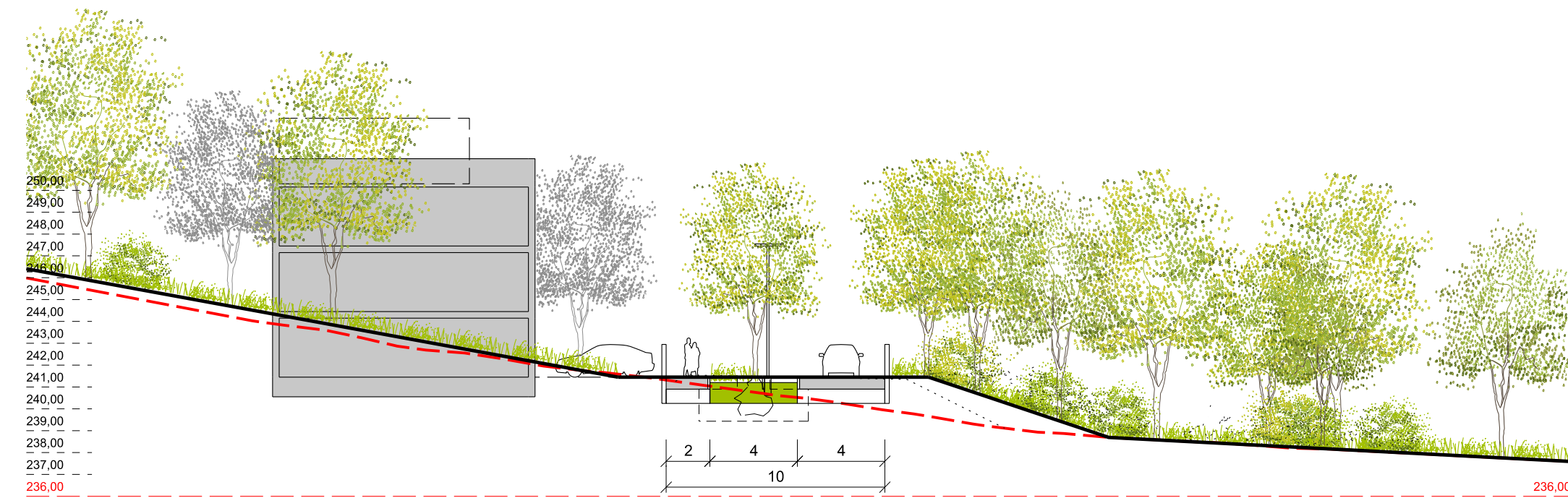


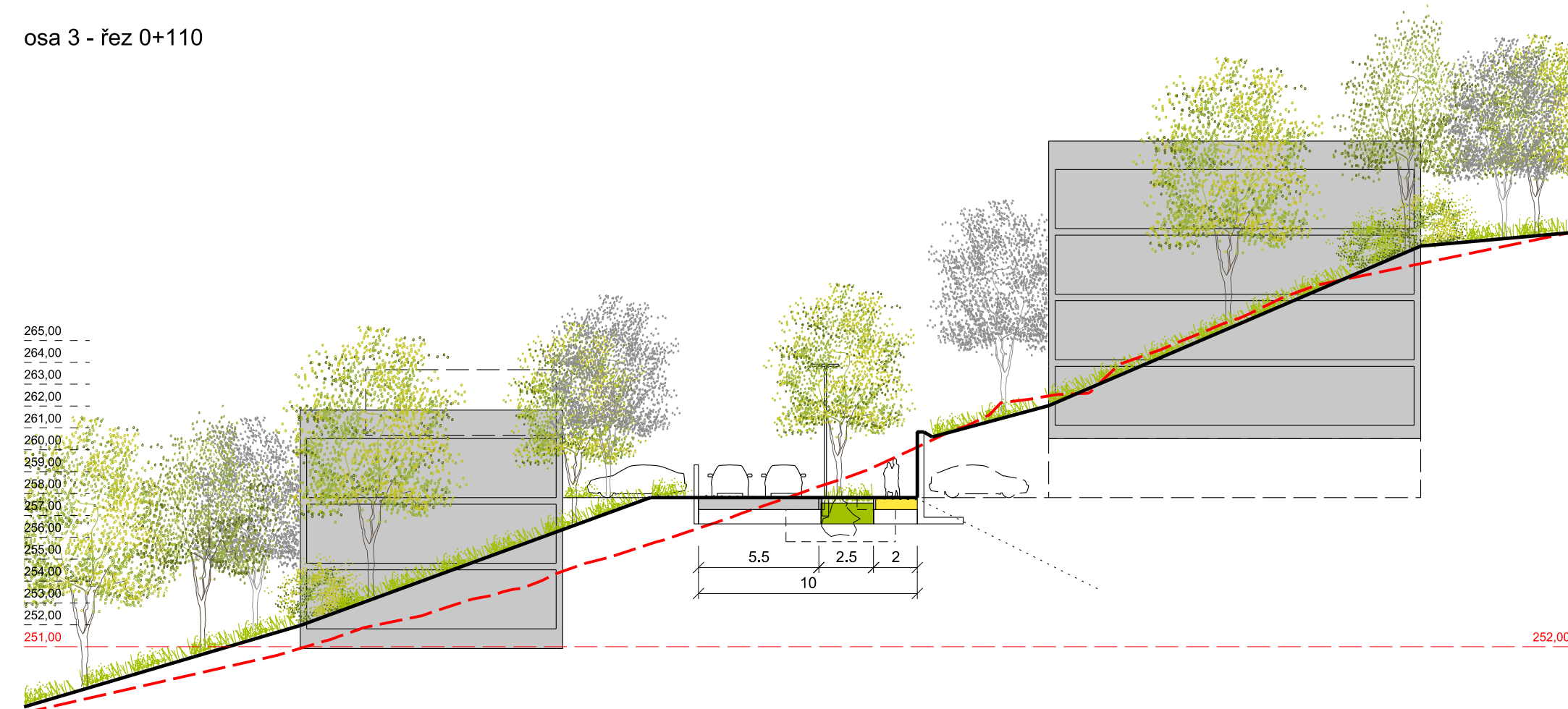
osa 2 - fez 0+030



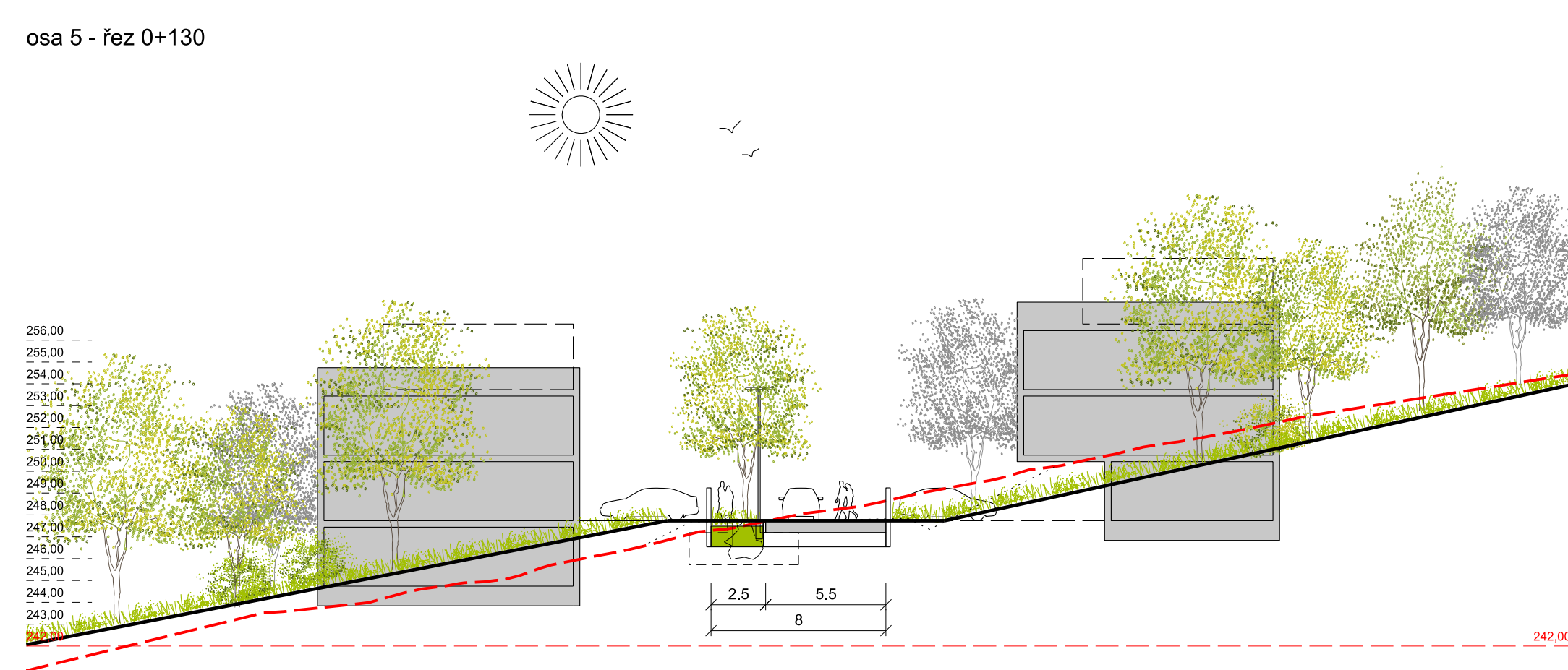
osa 4 - fez 0+100



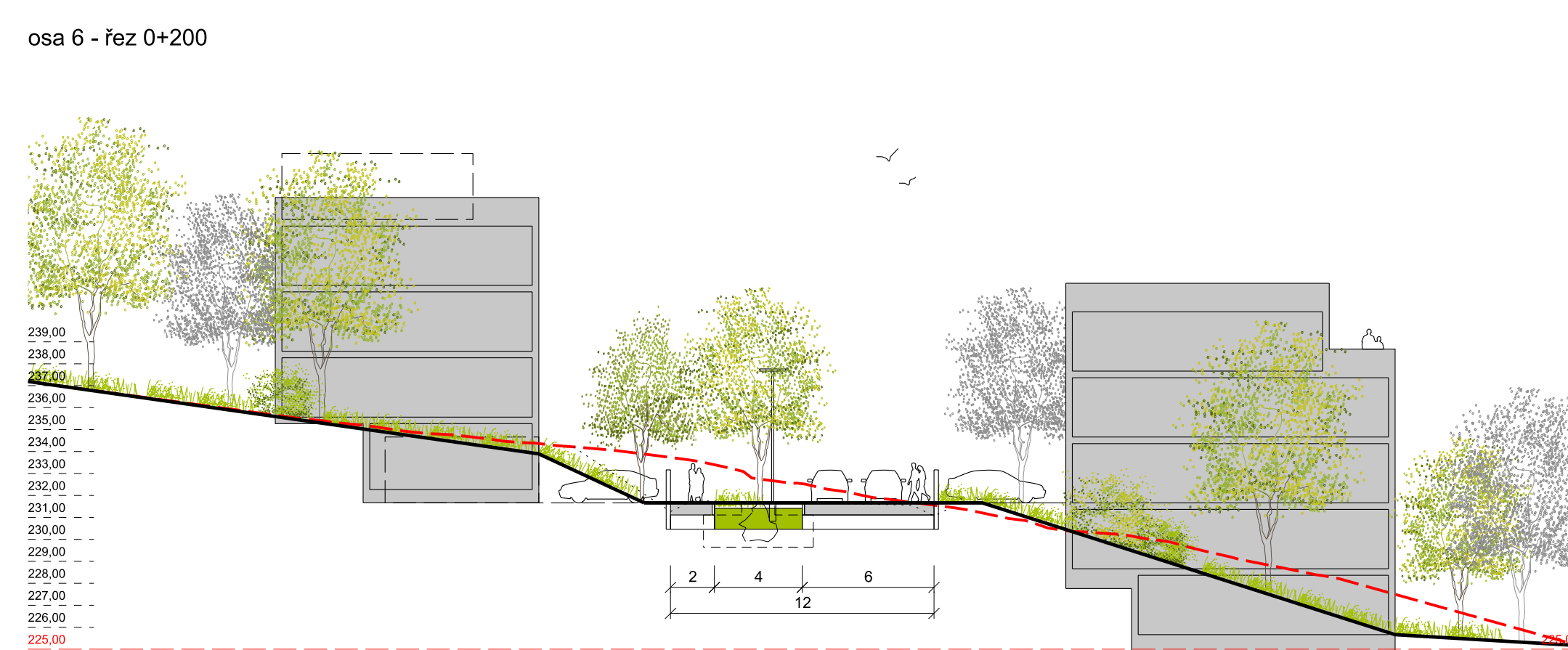
osa 3 - fez 0+110



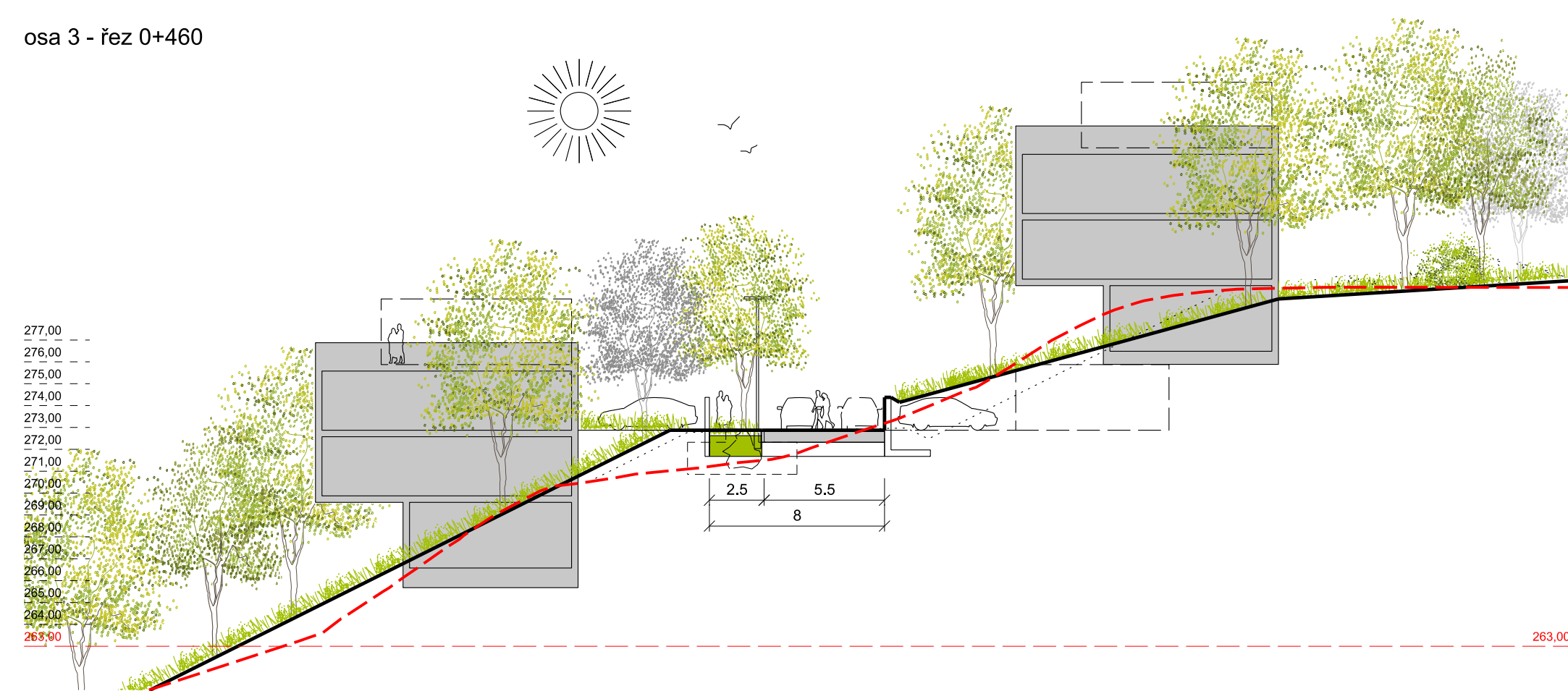
osa 5 - fez 0+130



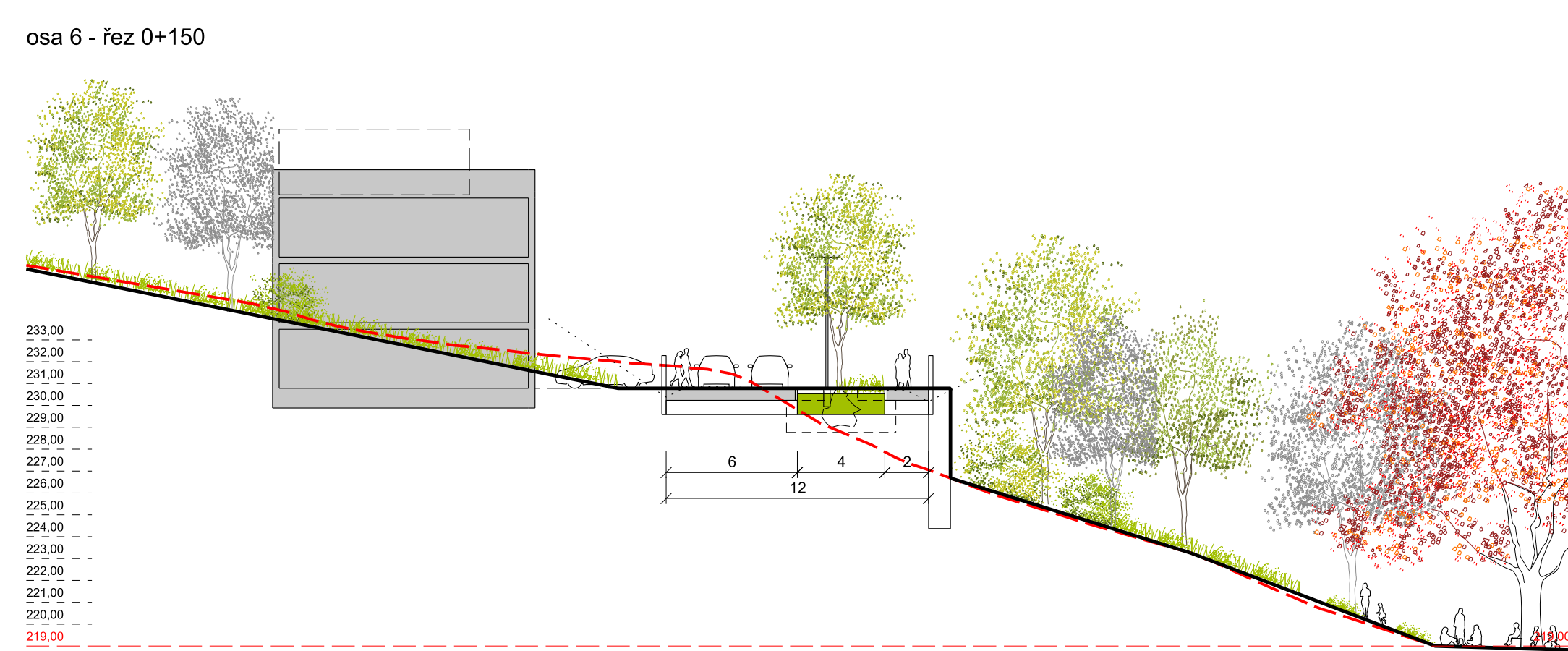
osa 6 - fez 0+200



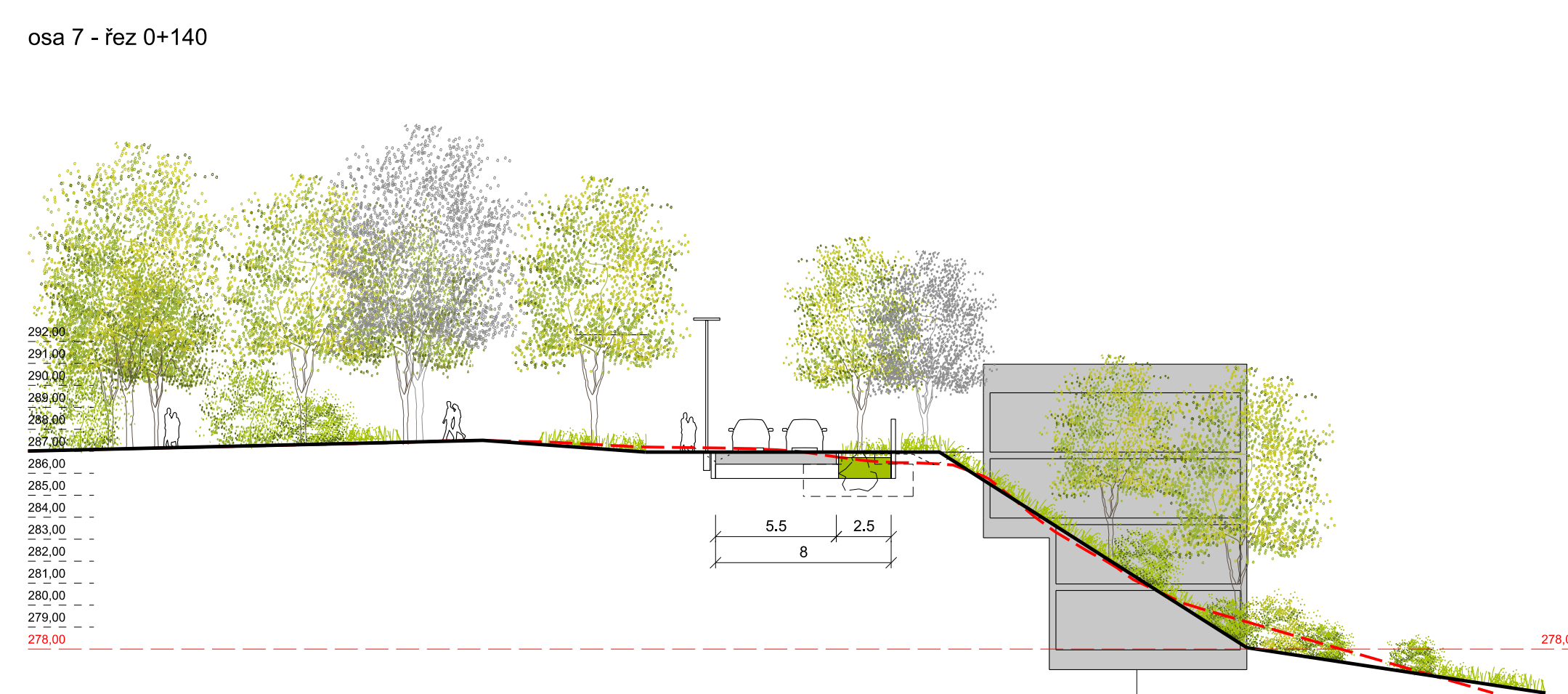
osa 3 - fez 0+460



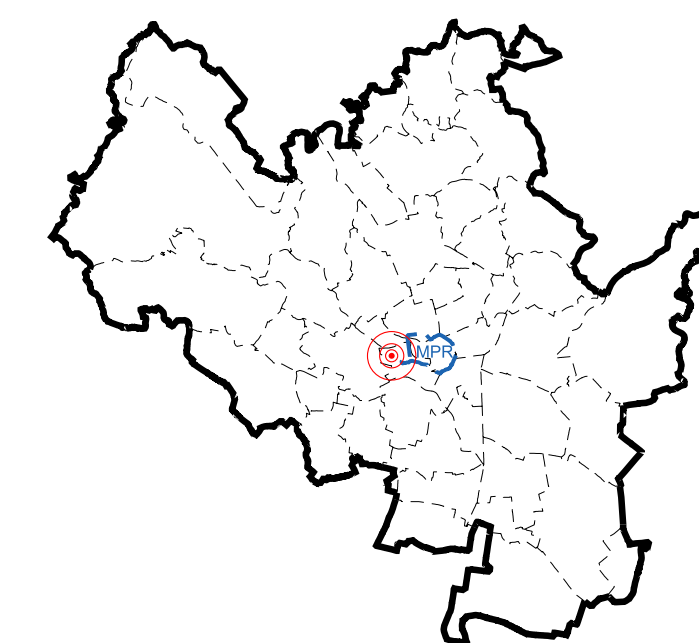
osa 6 - fez 0+150



osa 7 - fez 0+140



SCHEMATICKÝ PLÁN MĚSTA BRNA 1 : 625 000



Název akce: **Územní studie Žlutý kopec | Brno**

Porizovatel: **Magistrát města Brna**
 Odbor územního plánování a rozvoje
 Kounicova 67, 601 67 BRNO

Číslo smlouvy o dílo: **MCBS/2020/0107304/VYTJ**
 Datum: **07 / 2021**

Zpracovatel: **EA architekti s. r. o.**
 Řezkova 934/54
 602 00 BRNO
 I: +420 542 215 134
 e_ekhlér@ea-architekti.cz

Autor návrhu: **Ing. arch. Eva Ekhlérová**
 Ing. arch. Zdeněk Ekhlér
 Ing. arch. Pětr Mlýnský

Název výkresu: **Charakteristické řezy Příčné - zóny**

Měřítko: **1 : 250**

