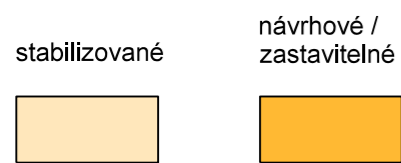


REGULAČNÍ PLÁN BLOKU Příkop - Bratislavská - Koliště - Milady Horákové

Legenda:




návrhové /
zastavitelné

SMÍŠENÉ PLOCHY
- jsou určeny převážně k umístění obchodních a výrobních provozoven, zařízení správy, hospodářství a kultury, které svým provozem podstatně neruší bydlení na těchto plochách.
Podrobnější účel využití je stanoven FUNKČNÍMI TYPY: (SO, SV, SJ)



PLOCHY KOMUNIKACÍ A PROSTRANSTVÍ MÍSTNÍHO VÝZNAMU



PLOCHY PRO VEŘEJNOU VYBAVENOST
- jsou určeny výhradně pro umístění staveb a zařízení, které slouží veřejné potřebě v uvedených funkcích (pokud není plocha rezervována pro všeobecný veřejný účel)
Podrobnější účel využití je stanoven FUNKČNÍMI TYPY: (OV, OK, OP, OZ, OS, OH, OA, OB)



PLOCHY PRO TECHNICKOU VYBAVENOST
- jsou určeny k umístění staveb a zařízení, která slouží pro zřízení a provozování zásobovacích sítí a likvidaci odpadů (pokud není plocha rezervována pro všeobecný účel technického vybavení)
Podrobnější účel využití je stanoven FUNKČNÍMI TYPY: (T, TV, TK, TE, TP, TT, TS, TO)



PLOCHY MĚSTSKÉ ZELENĚ
- jsou veřejně přístupné
Podrobnější účel využití je stanoven FUNKČNÍMI TYPY: (ZP, ZR, ZO, ZH)

REGULACE PRO PŘEKRYVNÉ FUNKCE



Zeleň ve stavebních pozemcích

PAMÁTKOVÁ OCHRANA



Objekty zapsané v seznamu kulturních památek

HRANICE



Hranice řešeného území Regulačního plánu



Hranice městské památkové rezervace

DOPLŇUJÍCÍ ZNAČKY



území podrobně řešené ve schválené navazující ÚPD (k dispozici na OÚPR a příslušném staveb. úřadě)



Liniová zeleň a uliční stromořadí



BIOKORIDOR ÚZEMNÍHO SYSTÉMU EKOLOGICKÉ STABILITY KRAJINY (zák.č.114/1992 Sb., o ochraně přírody a krajiny, ve znění pozdějších předpisů)



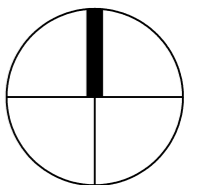
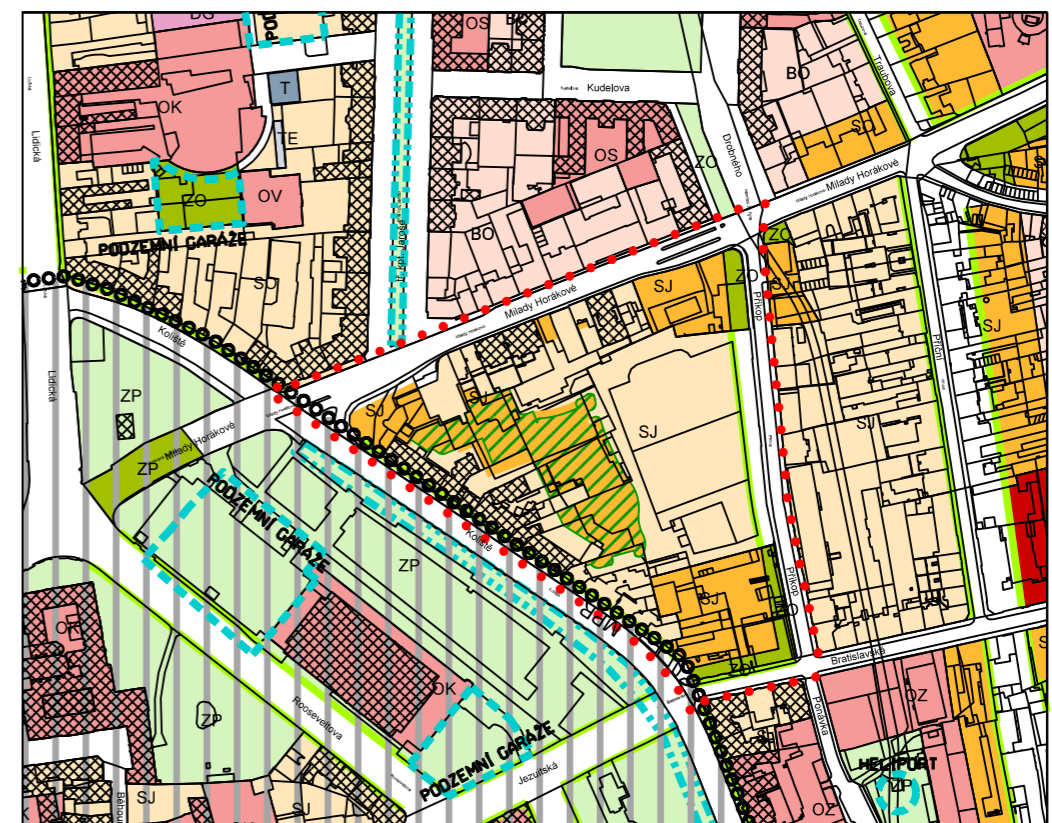
BIOKORIDOR URBÁNNÍ (biokoridor podle vyhl.č. 395/1992 Sb., ve znění pozdějších předpisů)



VOLNÉ PLOCHY SE ZVLÁŠTNÍM REŽIMEM
účel využití je stanoven jmenovitě



HELIPORT



| MANAŽER PROJEKTU | ARCHITEKT | HLAVNÍ INŽENÝR | PROJEKTANTI | K4 a.s. | |
|--|----------------------------|----------------------------|--|--------------------------------|---|
| Ing. arch. Zbyněk Zavřel | Ing. arch. Miloš Schneider | Ing. arch. Miloš Schneider | Ing. arch. Ivana Machek, Ing. Pavel Veselý | | K4 a.s. |
| | | | Mgr. Martin Novotný, Ing. Jiří Hrnčíř | Kostelníka 8/10 612 00 Brno | tel: +420 541 126 611 fax: +420 541 126 610 e-mail: brno@k4.cz www.k4.cz |
| OBJEDNATEL: Statutární město Brno | | | | DATUM ÚPLNÉHO ZNĚNÍ | 17. 12. 2020 |
| POŘIZOVATEL: Magistrát města Brna - Odbor územního plánování a rozvoje | | | | | |
| AKCE: REGULAČNÍ PLÁN BLOKU PŘÍKOP - BRATISLAVSKÁ - - KOLIŠTĚ - MILADY HORÁKOVÉ | | | | STUPEŇ | REGUL. PLÁN |
| | | | | MĚŘÍTKO | 1 : 5000 |
| OBSAH: ŠIRŠÍ VZTAHY | | | | ČÍSLO VÝKRESU | 01 |