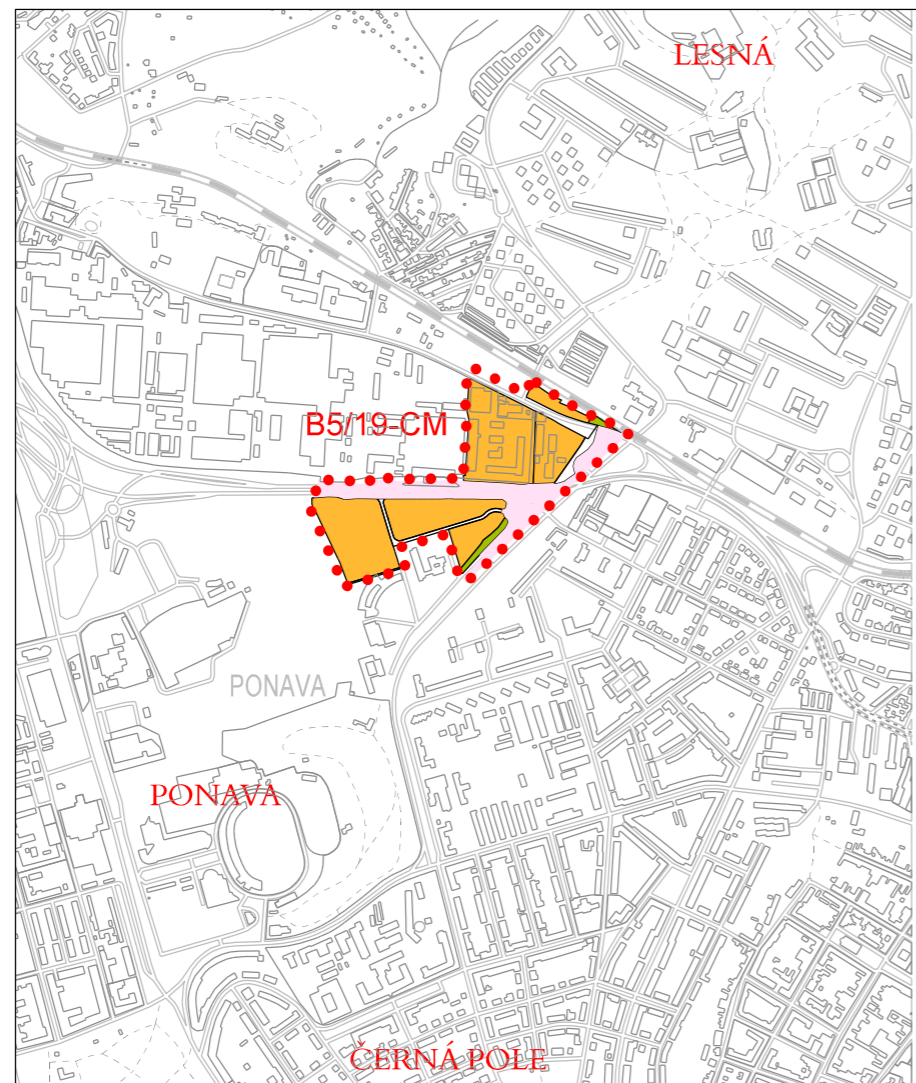


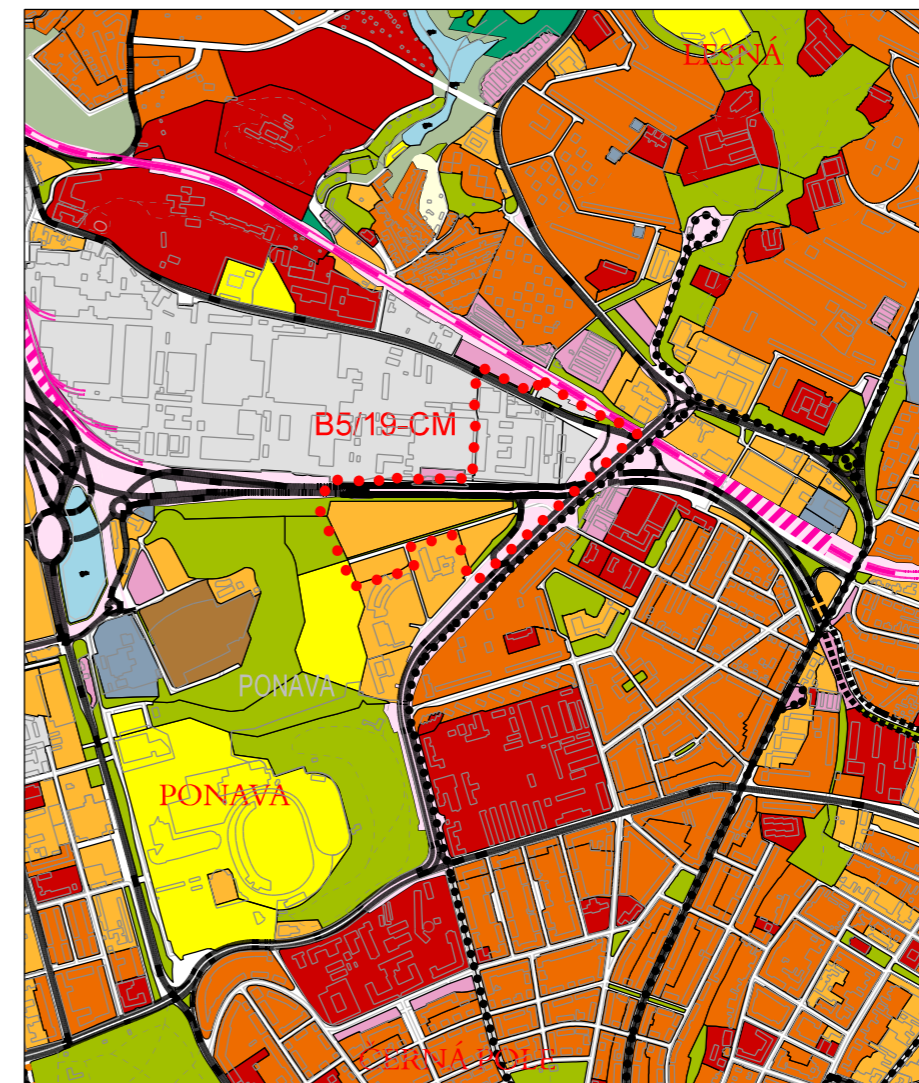
ZMĚNA B5/19-CM
 PORGESOVA, TRÍDA GENERÁLA PÍKY



 hranice změny

ÚZEMNÍ PLÁN MĚSTA BRNA 1994
 U1 NÁVRH URBANISTICKÉ KONCEPCE - URBANISTICKÝ NÁVRH 1:25000





úplné znění k 15.10.2020



 hranice změny

legenda změny

OZNAČENÍ FUNKCE

-  SMÍŠENÉ PLOCHY
-  TĚLESA DOPRAVNÍCH STAVEB
-  PLOCHY MĚSTSKÉ ZELENĚ
-  PLOCHY KOMUNIKACÍ A PROSTRANSTVÍ MÍSTNÍHO VÝZNAMU

NÁVRH ZMĚNY ÚZEMNÍHO PLÁNU MĚSTA BRNA (ÚPmB)
 B5/19-CM, MČ BRNO-KRÁLOVO POLE, k.ú. Černá Pole
 PŘESTAVBOVÉ ÚZEMÍ PORGESOVA, TRÍDA GENERÁLA PÍKY

U1

U1 NÁVRH URBANISTICKÉ KONCEPCE - URBANISTICKÝ NÁVRH

ZPRACOVATEL:
 URBANISMUS, ARCHITEKTURA, DESIGN - STUDIO,
 spol. s r.o.

POŘIZOVATEL:
 MAGISTRÁT MĚSTA BRNA
 Odbor územního plánování a rozvoje



smlouva č. 4120051971

měřítko 1:25000

09/2020