

ZMĚNA ÚZEMNÍHO PLÁNU MĚSTA BRNA
B3/19-CM, MČ Brno-Kníničky,
k.ú. Kníničky - lokalita Ondrova - Rekreační




ÚZEMNÍ PLÁN MĚSTA BRNA
U6 OCHRANNÉ REŽIMY
(ÚPLNÉ ZNĚNÍ K 31. 1. 2020)

LEGENDA :



LEGENDA ZMĚNY:

URBANISTICKÁ STRUKTURA

-  SMÍŠENÉ PLOCHY, ZVLÁŠTNÍ PLOCHY KTERÉ SLOUŽÍ REKREACI A OSTATNÍ ZVLÁŠTNÍ PLOCHY
-  PLOCHY PRACOVNÍCH AKTIVIT, DOPRAVY A TECHNICKÉ VYBAVENOSTI
-  ZELEŇ MĚSTSKÁ

ZMĚNA ÚZEMNÍHO PLÁNU MĚSTA BRNA B3/19-CM - MČ Brno-Kníničky, k.ú. Kníničky - lokalita Ondrova - Rekreační		
U6 OCHRANNÉ REŽIMY		4
ZHOTOVITEL: ING. ARCH. BARBORA JENČKOVÁ	ARCHITEKTONICKÁ KANCELÁŘ MONOBLOK JUGOSLÁVSKÁ 75 A, BRNO TEL./FAX: 545211018	POŘIZOVATEL: Odbor územního plánování a rozvoje MMB Kounicova 67, 601 67 Brno
SMLOUVA ČÍSLO 4120050039	MĚŘÍTKO 1: 25000	DATUM: ČERVEN 2020

