




- Územní systém ekologické stability
- Dopravní systém dle ÚPmB
- Tunel pro silniční dopravu dle ÚPmB
- Železnice a železniční plochy dle ÚPmB
- Tramvajová doprava dle ÚPmB
- Hranice řešeného území změny

B | R | N | O

NÁZEV AKCE:		ZMĚNY ÚZEMNÍHO PLÁNU MĚSTA BRNA 2020 B119/15-0/2020 MČ Brno-Sever, k.ú. Husovice	
OBJEDNATEL:	Staturární město Brno Dominikánské náměstí 1, 601 67 Brno		
POŘIZOVATEL:	Odbor územního plánování a rozvoje Magistrát města Brna Kounicova 67, 601 67 Brno		
ZPRACOVATEL:	Kancelář architekta města Brna, p.o. Zelný trh 331/13, 602 00 Brno		
URBANISTICKÉ ŘEŠENÍ:		Č. PARÉ:	
Zodpovědný projektant:	Ing. arch. Bohumila Hybská		
Zpracovatelský tým:	Ing. Helena Hradilová, Mgr. Jan Ambrož		
DOPRAVA:	Zodpovědný projektant:	Č. VÝKRESU:	
DATUM: 06/2020	MĚŘÍTKO: 1:50 000		
NÁZEV VÝKRESU:		Č. VÝKRESU:	
VÝKRES ŠIRŠÍCH VZTAHŮ		0.2	